



## ПРАВИТЕЛЬСТВО СМОЛЕНСКОЙ ОБЛАСТИ

# ПОСТАНОВЛЕНИЕ

от 14.11.2024 № 862

Об установлении зон охраны объекта культурного наследия (памятника истории и культуры) народов Российской Федерации регионального значения «Братская могила 300 военнопленных Советской Армии, погибших в фашистском концлагере в 1942 году», 1942 г., расположенного по адресу (местонахождение): Смоленская область, г. Смоленск, пос. Серебрянка, и утверждении требований к градостроительным регламентам в границах территорий данных зон

В соответствии с Федеральным законом «Об объектах культурного наследия (памятниках истории и культуры) народов Российской Федерации», Положением о зонах охраны объектов культурного наследия (памятников истории и культуры) народов Российской Федерации, утвержденным постановлением Правительства Российской Федерации от 12.09.2015 № 972, областным законом «Об объектах культурного наследия (памятниках истории и культуры) народов Российской Федерации, расположенных на территории Смоленской области», в целях обеспечения государственной охраны объекта культурного наследия (памятника истории и культуры) народов Российской Федерации регионального значения «Братская могила 300 военнопленных Советской Армии, погибших в фашистском концлагере в 1942 году», 1942 г., расположенного по адресу (местонахождение): Смоленская область, г. Смоленск, пос. Серебрянка,

Правительство Смоленской области п о с т а н о в л я е т:

1. Установить зоны охраны объекта культурного наследия (памятника истории и культуры) народов Российской Федерации регионального значения «Братская могила 300 военнопленных Советской Армии, погибших в фашистском концлагере в 1942 году», 1942 г., расположенного по адресу (местонахождение): Смоленская область, г. Смоленск, пос. Серебрянка, согласно приложению № 1.

2. Утвердить требования к градостроительным регламентам в границах территорий зон охраны объекта культурного наследия (памятника истории и культуры) народов Российской Федерации регионального значения «Братская могила 300 военнопленных Советской Армии, погибших в фашистском концлагере в 1942 году», 1942 г., расположенного по адресу (местонахождение): Смоленская область, г. Смоленск, пос. Серебрянка, согласно приложению № 2.

Губернатор  
Смоленской области



**В. Д. Анохин**

Приложение № 1  
к постановлению Правительства  
Смоленской области  
от 14.11.2024 № 862

**ЗОНЫ ОХРАНЫ**  
**объекта культурного наследия**  
**(памятника истории и культуры)**  
**народов Российской Федерации**  
**регионального значения «Братская**  
**могила 300 военнопленных**  
**Советской Армии, погибших в**  
**фашистском концлагере в 1942 году»,**  
**1942 г., расположенного по адресу**  
**(местонахождение): Смоленская**  
**область, г. Смоленск,**  
**пос. Серебрянка**

**1. Общие положения**

Объект культурного наследия (памятник истории и культуры) народов Российской Федерации регионального значения «Братская могила 300 военнопленных Советской Армии, погибших в фашистском концлагере в 1942 году», 1942 г., расположенный по адресу (местонахождение): Смоленская область, г. Смоленск, пос. Серебрянка (далее также – объект культурного наследия), включен в единый государственный реестр объектов культурного наследия (памятников истории и культуры) народов Российской Федерации в соответствии с решением исполнительного комитета Смоленского областного Совета депутатов трудящихся от 11.06.74 № 358 «О мерах по дальнейшему улучшению охраны, содержания и реставрации памятников истории и культуры».

Приказом Министерства культуры Российской Федерации от 16.11.2016 № 53023-р объект культурного наследия зарегистрирован в едином государственном реестре объектов культурного наследия (памятников истории и культуры) народов Российской Федерации под номером 671610583790005.

Проект зон охраны объекта культурного наследия (памятника истории и культуры) народов Российской Федерации регионального значения «Братская могила 300 военнопленных Советской Армии, погибших в фашистском концлагере в 1942 году», 1942 г., расположенного по адресу (местонахождение): Смоленская область, г. Смоленск, пос. Серебрянка, разработан в 2024 году индивидуальным предпринимателем Букиной Еленой Александровной.

В соответствии с Федеральным законом «Об объектах культурного наследия (памятниках истории и культуры) народов Российской Федерации», Положением о зонах охраны объектов культурного наследия (памятников истории и культуры) народов Российской Федерации, утвержденным постановлением Правительства

Российской Федерации от 12.09.2015 № 972, в целях обеспечения сохранности объекта культурного наследия в его исторической среде на сопряженной с ним территории устанавливаются зоны охраны объекта культурного наследия: охранный зона объекта культурного наследия, зона регулирования застройки и хозяйственной деятельности, зона охраняемого природного ландшафта.

Необходимый состав зон охраны объекта культурного наследия определяется проектом зон охраны объекта культурного наследия.

Проектом зон охраны объекта культурного наследия предусмотрена установка охранный зоны объекта культурного наследия.

## **2. Охранный зона объекта культурного наследия**

Охранный зона объекта культурного наследия - территория, в пределах которой в целях обеспечения сохранности объекта культурного наследия в его историческом ландшафтном окружении устанавливается особый режим использования земель и земельных участков, ограничивающий хозяйственную деятельность и запрещающий строительство, за исключением применения специальных мер, направленных на сохранение и регенерацию историко-градостроительной или природной среды объекта культурного наследия.

На схеме границы охранный зоны объекта культурного наследия представляют собой отрезки прямых линий, последовательно соединяющих точки:

- внешняя граница: 1-2-3-4-5-6-7-8-9-10-11-12-13-14-15-16-17-18-19-20-21-1;
- внутренняя граница: 22-23-24-25-22.

Охранный зона объекта культурного наследия на схеме выделена синим цветом.

### **Описание границ охранный зоны объекта культурного наследия**

Границы охранный зоны объекта культурного наследия проходят:

1) внешняя граница:

- от исходной поворотной (характерной) точки 1 с координатами х (461556,00) у (1212576,62) в северо-западном направлении на расстояние 2,99 м до поворотной (характерной) точки 2 с координатами х (461558,98) у (1212576,35);
- от поворотной (характерной) точки 2 с координатами х (461558,98) у (1212576,35) в северо-восточном направлении на расстояние 0,88 м до поворотной (характерной) точки 3 с координатами х (461559,41) у (1212577,12);
- от поворотной (характерной) точки 3 с координатами х (461559,41) у (1212577,12) в северо-западном направлении на расстояние 0,98 м до поворотной (характерной) точки 4 с координатами х (461560,38) у (1212576,98);
- от поворотной (характерной) точки 4 с координатами х (461560,38) у (1212576,98) в северо-западном направлении на расстояние 1,08 м до поворотной (характерной) точки 5 с координатами х (461561,45) у (1212576,82);
- от поворотной (характерной) точки 5 с координатами х (461561,45) у (1212576,82) в северо-западном направлении на расстояние 4,93 м до поворотной (характерной) точки 6 с координатами х (461566,37) у (1212576,57);

- от поворотной (характерной) точки 6 с координатами х (461566,37) у (1212576,57) в северо-западном направлении на расстояние 4,01 м до поворотной (характерной) точки 7 с координатами х (461570,36) у (1212576,22);
- от поворотной (характерной) точки 7 с координатами х (461570,36) у (1212576,22) в северо-восточном направлении на расстояние 4,96 м до поворотной (характерной) точки 8 с координатами х (461574,87) у (1212578,29);
- от поворотной (характерной) точки 8 с координатами х (461574,87) у (1212578,29) в северо-восточном направлении на расстояние 3,57 м до поворотной (характерной) точки 9 с координатами х (461575,16) у (1212581,85);
- от поворотной (характерной) точки 9 с координатами х (461575,16) у (1212581,85) в юго-восточном направлении на расстояние 5,54 м до поворотной (характерной) точки 10 с координатами х (461572,72) у (1212586,82);
- от поворотной (характерной) точки 10 с координатами х (461572,72) у (1212586,82) в юго-восточном направлении на расстояние 2,63 м до поворотной (характерной) точки 11 с координатами х (461570,11) у (1212587,14);
- от поворотной (характерной) точки 11 с координатами х (461570,11) у (1212587,14) в юго-восточном направлении на расстояние 1,18 м до поворотной (характерной) точки 12 с координатами х (461569,22) у (1212587,91);
- от поворотной (характерной) точки 12 с координатами х (461569,22) у (1212587,91) в юго-восточном направлении на расстояние 5,21 м до поворотной (характерной) точки 13 с координатами х (461564,05) у (1212588,55);
- от поворотной (характерной) точки 13 с координатами х (461564,05) у (1212588,55) в юго-восточном направлении на расстояние 3,30 м до поворотной (характерной) точки 14 с координатами х (461560,94) у (1212589,64);
- от поворотной (характерной) точки 14 с координатами х (461560,94) у (1212589,64) в юго-восточном направлении на расстояние 4,54 м до поворотной (характерной) точки 15 с координатами х (461556,50) у (1212590,59);
- от поворотной (характерной) точки 15 с координатами х (461556,50) у (1212590,59) в юго-западном направлении на расстояние 4,64 м до поворотной (характерной) точки 16 с координатами х (461555,57) у (1212586,04);
- от поворотной (характерной) точки 16 с координатами х (461555,57) у (1212586,04) в юго-западном направлении на расстояние 2,05 м до поворотной (характерной) точки 17 с координатами х (461553,53) у (1212585,81);
- от поворотной (характерной) точки 17 с координатами х (461553,53) у (1212585,81) в юго-западном направлении на расстояние 2,67 м до поворотной (характерной) точки 18 с координатами х (461553,19) у (1212583,16);
- от поворотной (характерной) точки 18 с координатами х (461553,19) у (1212583,16) в юго-западном направлении на расстояние 2,98 м до поворотной (характерной) точки 19 с координатами х (461552,75) у (1212580,21);
- от поворотной (характерной) точки 19 с координатами х (461552,75) у (1212580,21) в северо-западном направлении на расстояние 3,57 м до поворотной (характерной) точки 20 с координатами х (461556,30) у (1212579,85);
- от поворотной (характерной) точки 20 с координатами х (461556,30) у (1212579,85) в юго-западном направлении на расстояние 0,77 м до поворотной (характерной) точки 21 с координатами х (461556,23) у (1212579,08);

- от исходной поворотной (характерной) точки 21 с координатами х (461556,23) у (1212579,08) в юго-западном направлении, замыкая контур, на расстояние 2,47 м до поворотной (характерной) точки 1 с координатами х (461556,00) у (1212576,62);

2) внутренняя граница:

- от поворотной (характерной) точки 22 с координатами х (461557,75) у (1212580,17) в северо-западном направлении на расстояние 12,10 м до поворотной (характерной) точки 23 с координатами х (461569,80) у (1212579,10);

- от поворотной (характерной) точки 23 с координатами х (461569,80) у (1212579,10) в северо-восточном направлении на расстояние 4,00 м до поворотной (характерной) точки 24 с координатами х (461570,15) у (1212583,08);

- от поворотной (характерной) точки 24 с координатами х (461570,15) у (1212583,08) в юго-восточном направлении на расстояние 12,10 м до поворотной (характерной) точки 25 с координатами х (461558,10) у (1212584,15);

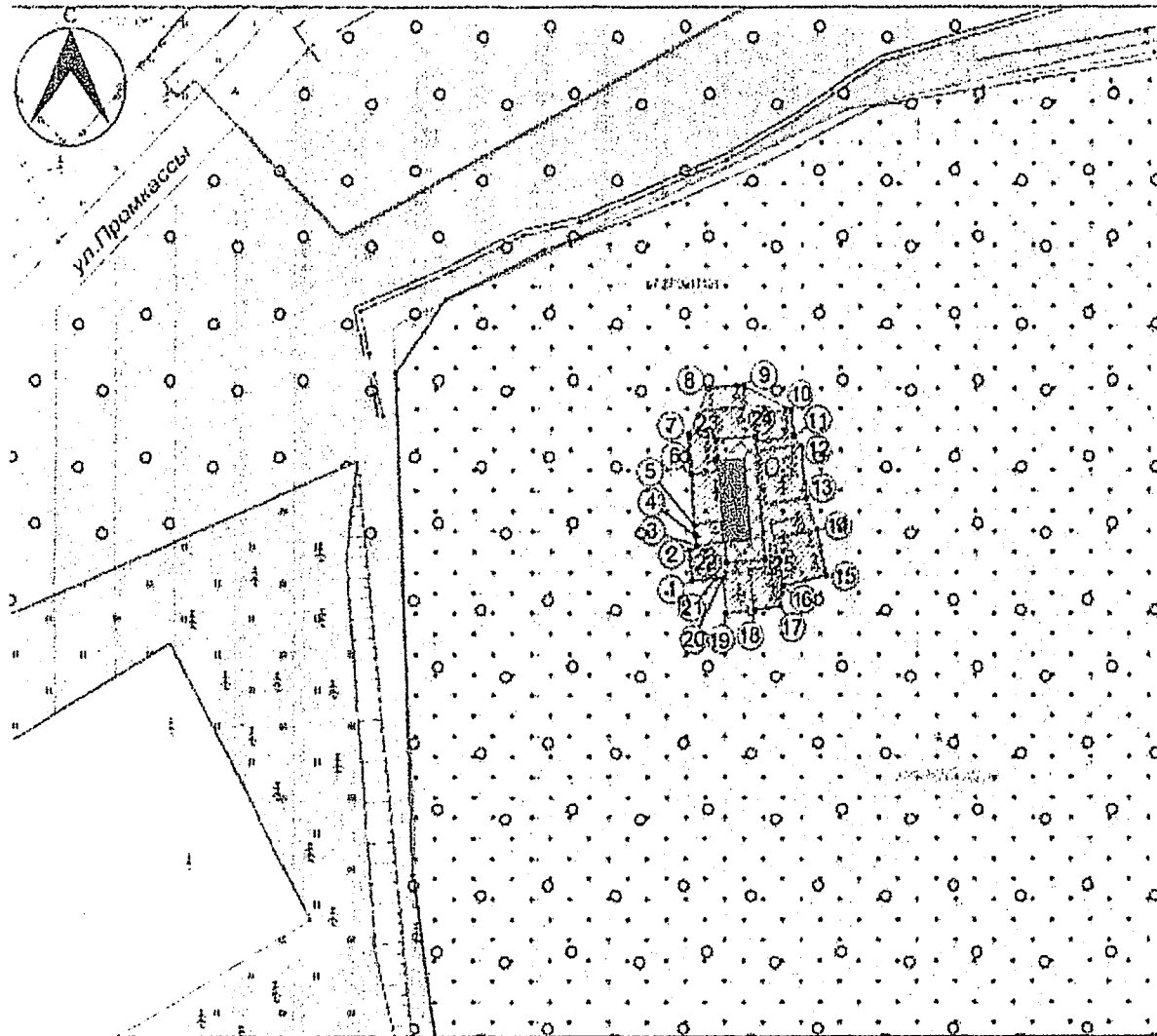
- от поворотной (характерной) точки 25 с координатами х (461558,10) у (1212584,15) в юго-западном направлении, замыкая контур, на расстояние 4,00 м до поворотной (характерной) точки 22 с координатами х (461557,75) у (1212580,17).

**Таблица координат поворотных  
(характерных) точек границы территории охранной  
зоны объекта культурного наследия  
(в текущей МСК-67 системе)**









№ точки	Координаты поворотной точки	
	X	Y
1	2	3
<b>Внешняя граница</b>		
1	461556,00	1212576,62
2	461558,98	1212576,35
3	461559,41	1212577,12
4	461560,38	1212576,98
5	461561,45	1212576,82
6	461566,37	1212576,57
7	461570,36	1212576,22
8	461574,87	1212578,29
9	461575,16	1212581,85
10	461572,72	1212586,82
11	461570,11	1212587,14
12	461569,22	1212587,91
13	461564,05	1212588,55
14	461560,94	1212589,64
15	461556,50	1212590,59
16	461555,57	1212586,04
17	461553,53	1212585,81
18	461553,19	1212583,16

1	2	3
19	461552,75	1212580,21
20	461556,30	1212579,85
21	461556,23	1212579,08
1	461556,00	1212576,62
Внутренняя граница		
22	461557,75	1212580,17
23	461569,80	1212579,10
24	461570,15	1212583,08
25	461558,10	1212584,15
22	461557,75	1212580,17

### 3. Схема зон охраны объекта культурного наследия



#### Условные обозначения:

-  объект культурного наследия (памятник истории и культуры) народов Российской Федерации регионального значения «Братская могила 300 военнослужащих Советской Армии, погибших в фашистском концлагере в 1942 году», 1942 г., расположенный по адресу (местонахождение) Смоленская область, г. Смоленск, лес Серебрянка
-  территория объекта культурного наследия (памятника истории и культуры) народов Российской Федерации регионального значения «Братская могила 300 военнослужащих Советской Армии, погибших в фашистском концлагере в 1942 году», 1942 г., расположенный по адресу (местонахождение) Смоленская область, г. Смоленск, лес Серебрянка
-  охранная зона (ОЗ) объекта культурного наследия (памятника истории и культуры) народов Российской Федерации регионального значения «Братская могила 300 военнослужащих Советской Армии, погибших в фашистском концлагере в 1942 году», 1942 г., расположенного по адресу (местонахождение) Смоленская область, г. Смоленск, лес Серебрянка
-  договорные (характерные) точки границы зон охраны ОКН
-  границы кадастровых земельных участков сведения о которых внесены в ЕГРН
-  номера кадастровых земельных участков и объектов капитального строительства сведения о которых внесены в ЕГРН
-  номера кадастровых земельных участков и объектов капитального строительства сведения о которых внесены в ЕГРН
-  границы освоенной природной территории - Памятник природы регионального значения "Красный Бор"



Приложение № 2  
к постановлению Правительства  
Смоленской области  
от 14.11.2024 № 862

**ТРЕБОВАНИЯ**  
**к градостроительным регламентам в границах**  
**территорий зон охраны объекта культурного**  
**наследия (памятника истории и культуры) народов**  
**Российской Федерации регионального значения**  
**«Братская могила 300 военнопленных Советской**  
**Армии, погибших в фашистском концлагере в**  
**1942 году», 1942 г., расположенного по адресу**  
**(местонахождение): Смоленская область,**  
**г. Смоленск, пос. Серебрянка**

**Режимы использования земель территории охранной**  
**зоны объекта культурного наследия**

1. На землях территории охранной зоны объекта культурного наследия (памятника истории и культуры) народов Российской Федерации регионального значения «Братская могила 300 военнопленных Советской Армии, погибших в фашистском концлагере в 1942 году», 1942 г., расположенного по адресу (местонахождение): Смоленская область, г. Смоленск, пос. Серебрянка (далее — объект культурного наследия), разрешаются:

1) проведение работ по благоустройству территории:

- озеленение — разбивка газонов и цветников, сохранение ценных пород деревьев и посадка новых, санация озеленения (уход, обрезка сухих веток, удаление самосева, борьба с вредителями, вырубка деревьев, угрожающих падением);

- установка скамей, урн, малых архитектурных форм;

- организация пешеходных дорожек, обеспечивающих беспрепятственный подход к объекту культурного наследия, использование в покрытии пешеходных зон натуральных материалов (камень, гранит, гравийная смесь) или имитирующих их (тротуарная плитка) с организацией водоотведения;

- организация ночной подсветки объекта культурного наследия на основании специальных проектов;

- устройство пандусов и других приспособлений, обеспечивающих передвижение маломобильных групп населения;

2) установка информационных табличек, памятных знаков, иной историко-культурной информации;

3) земляные и иные работы на земельных участках, непосредственно связанных с земельным участком в границах территории объекта культурного наследия, при наличии в проектной документации раздела об обеспечении сохранности объекта

культурного наследия, согласованного с органом государственной охраны объектов культурного наследия Смоленской области;

4) устройство сооружений водоотведения ливневых и талых вод от территории объекта культурного наследия;

5) осуществление деятельности по популяризации объекта культурного наследия, в том числе деятельности, направленной на развитие культурно-познавательного туризма;

6) проведение мероприятий, направленных на обеспечение экологической и пожарной безопасности объекта культурного наследия;

7) применение специальных мер, направленных на сохранение и восстановление (регенерацию) историко-градостроительной и (или) природной среды объекта культурного наследия (восстановление, воссоздание, восполнение частично или полностью утраченных элементов и (или) характеристик историко-градостроительной и (или) природной среды).

2. На землях территории охранной зоны объекта культурного наследия запрещаются:

1) строительство объектов капитального строительства и некапитальных строений, за исключением применения специальных мер, направленных на сохранение и восстановление (регенерацию) историко-градостроительной и (или) природной среды объекта культурного наследия (восстановление, воссоздание, восполнение частично или полностью утраченных элементов и (или) характеристик историко-градостроительной и (или) природной среды);

2) установка надгробий, затрудняющих восприятие объекта культурного наследия;

3) размещение взрывопожароопасных объектов, объектов с динамическим воздействием;

4) использование строительных технологий, создающих динамические нагрузки и оказывающих негативное воздействие на объект культурного наследия;

5) установка рекламных конструкций;

6) строительство линейных объектов;

7) устройство глухих ограждений;

8) высадка кустарниковой и древесной растительности, закрывающей обзор объекта культурного наследия;

9) вырубка ценных пород деревьев, кроме санитарных рубок;

10) размещение свалок мусора, снега;

11) установка вышек сотовой связи;

12) размещение автопарковок, автостоянок.