



ПРАВИТЕЛЬСТВО СВЕРДЛОВСКОЙ ОБЛАСТИ  
УПРАВЛЕНИЕ ГОСУДАРСТВЕННОЙ ОХРАНЫ ОБЪЕКТОВ КУЛЬТУРНОГО НАСЛЕДИЯ  
СВЕРДЛОВСКОЙ ОБЛАСТИ

**ПРИКАЗ**

04.03.2025

№ 115

г. Екатеринбург

**О включении выявленного объекта культурного наследия  
«Участок Московско-Сибирского тракта «Киргишанская верста»,  
расположенного по адресу (местоположение): Свердловская область,  
Бисертский городской округ, дорога сельскохозяйственного назначения  
(координаты 56.842318, 59.130797), в единый государственный реестр  
объектов культурного наследия (памятников истории и культуры)  
народов Российской Федерации, утверждении предмета охраны,  
границ территории данного объекта культурного наследия  
и режима использования его территории**

В соответствии со статьей 18 и подпунктом 10 пункта 2 статьи 33 Федерального закона от 25 июня 2002 года № 73-ФЗ «Об объектах культурного наследия (памятниках истории и культуры) народов Российской Федерации», приказом Министерства культуры Российской Федерации от 04.06.2015 № 1745 «Об утверждении требований к составлению проектов границ территорий объектов культурного наследия», статьей 29 Закона Свердловской области от 13 апреля 2017 года № 34-ОЗ «Об административно-территориальном устройстве Свердловской области», абзацем третьим подпункта 2 пункта 18 Положения об Управлении государственной охраны объектов культурного наследия Свердловской области, утвержденного постановлением Правительства Свердловской области от 28.12.2015 № 1216-ПП «Об учреждении должностей государственной гражданской службы Свердловской области в Управлении государственной охраны объектов культурного наследия Свердловской области и утверждении Положения, предельного лимита штатной численности Управления государственной охраны объектов культурного наследия Свердловской области», приказом Управления государственной охраны объектов культурного наследия Свердловской области от 09.07.2024 № 429 «О включении объекта «Участок Московско-Сибирского тракта «Киргишанская верста», расположенного по адресу (местоположение): Свердловская область, Бисертский городской округ, дорога сельскохозяйственного назначения (координаты 56.842318, 59.130797), обладающего признаками объекта культурного наследия, в перечень выявленных объектов культурного наследия Свердловской области», на основании акта государственной историко-культурной экспертизы выявленного объекта культурного наследия «Участок Московско-Сибирского тракта «Киргишанская

верста», расположенного по адресу (местоположение): Свердловская область, Бисертский городской округ, дорога сельскохозяйственного назначения (координаты 56.842318, 59.130797), в целях обоснования целесообразности включения в единый государственный реестр объектов культурного наследия (памятников истории и культуры) народов Российской Федерации от 16.12.2024, письма Администрации Бисертского городского округа от 11.05.2023 № 1924

### **ПРИКАЗЫВАЮ:**

1. Включить выявленный объект культурного наследия «Участок Московско-Сибирского тракта «Киргишанская верста», расположенный по адресу (местоположение): Свердловская область, Бисертский городской округ, дорога сельскохозяйственного назначения (координаты 56.842318, 59.130797), в единый государственный реестр объектов культурного наследия (памятников истории и культуры) народов Российской Федерации в качестве объекта культурного наследия местного (муниципального) значения (памятника) «Участок Московско-Сибирского тракта «Киргишанская верста», 1734 г.–начало XIX в., расположенного по адресу (местоположение): Свердловская область, Нижнесергинский район, дорога сельскохозяйственного назначения (координаты 56.842318, 59.130797).

2. Утвердить:

1) предмет охраны объекта культурного наследия местного (муниципального) значения «Участок Московско-Сибирского тракта «Киргишанская верста», расположенного по адресу (местоположение): Свердловская область, Нижнесергинский район, дорога сельскохозяйственного назначения (координаты 56.842318, 59.130797), включенного в единый государственный реестр объектов культурного наследия (памятников истории и культуры) народов Российской Федерации (прилагается);

2) границы территории объекта культурного наследия местного (муниципального) значения «Участок Московско-Сибирского тракта «Киргишанская верста», расположенного по адресу (местоположение): Свердловская область, Нижнесергинский район, дорога сельскохозяйственного назначения (координаты 56.842318, 59.130797), и режим использования данной территории (прилагаются).

3. Отделу государственной охраны объектов культурного наследия Управления государственной охраны объектов культурного наследия Свердловской области (Семериков М.А.):

1) в срок не более трех рабочих дней со дня принятия настоящего приказа направить собственнику или иному законному владельцу выявленного объекта культурного наследия письменное уведомление о принятом решении;

2) обеспечить размещение информации о границах территории объекта культурного наследия и режиме использования данной территории, утвержденных подпунктом 2 пункта 2 настоящего приказа, в федеральной государственной информационной системе территориального планирования, а также направление ее в единый государственный реестр объектов культурного наследия (памятников

истории и культуры) народов Российской Федерации и государственный кадастр недвижимости.


4. Исключить выявленный объект культурного наследия «Участок Московско-Сибирского тракта «Киргишанская верста», расположенный по адресу (местоположение): Свердловская область, Бисертский городской округ, дорога сельскохозяйственного назначения (координаты 56.842318, 59.130797), из перечня выявленных объектов культурного наследия Свердловской области.

5. Настоящий приказ вступает в силу на следующий день после его официального опубликования.

6. Контроль за исполнением настоящего приказа возложить на Заместителя начальника Управления государственной охраны объектов культурного наследия Свердловской области А.А. Кульпину.

7. Настоящий приказ опубликовать на «Официальном интернет-портале правовой информации Свердловской области» ([www.pravo.gov66.ru](http://www.pravo.gov66.ru)) и на официальном сайте Управления государственной охраны объектов культурного наследия Свердловской области в информационно-телекоммуникационной сети «Интернет» ([www.okn.midural.ru](http://www.okn.midural.ru)).

Начальник Управления



Е.Г. Рябинин

## УТВЕРЖДЕН

приказом Управления государственной  
охраны объектов культурного наследия  
Свердловской области



от 04.03.2025 № 115



**ПРЕДМЕТ ОХРАНЫ**

**объекта культурного наследия местного (муниципального) значения  
«Участок Московско-Сибирского тракта «Киргишанская верста»,  
расположенного по адресу (местоположение): Свердловская область,  
Нижнесергинский район, дорога сельскохозяйственного назначения  
(координаты 56.842318, 59.130797), включенного в единый государственный  
реестр объектов культурного наследия (памятников истории и культуры)  
народов Российской Федерации**

Предмет охраны объекта культурного наследия местного (муниципального) значения «Участок Московско-Сибирского тракта «Киргишанская верста», расположенного по адресу (местоположение): Свердловская область, Нижнесергинский район, дорога сельскохозяйственного назначения (координаты 56.842318, 59.130797) (далее – Объект), включенного в единый государственный реестр объектов культурного наследия (памятников истории и культуры) народов Российской Федерации, приведен в таблице.

Таблица

№ п/п	Описание предмета охраны	Сведения в графической форме и фотографические изображения
1	2	3
1.	Местоположение Объекта с кадастровым номером 66:65:0501002 с координатами 56.842318, 59.130797; общая длина участка – 1070 м, ширина – 35 м; расположен на склоне увала с перепадом 1–1,5 м	
2.	Состав Объекта – трехчастный: № 2 – проезжая часть тракта «настоящая дорога», по сторонам имеет № 4 – глубокие канавы для слива воды, № 1 – левая боковая аллея для пешего хода (на вершине увала); № 3 – правая боковая аллея для прогона скота –	

1	2	3
	в нижней части склона увала	 <p data-bbox="1050 274 1517 335"><i>Илл. 28. «Примерный чертёж для руководства при постройке дорог к селениям». профиль дороги: №№1,3 – боковые аллеи, №2 – проезжая «настоящая дорога» тракта, №4 – канавы</i></p>
3.	Состав полотна дорожного покрытия Объекта – основа твердого полотна дороги: глиняный слой с песком; верхний слой дорожного полотна тракта: песчаник и галька	

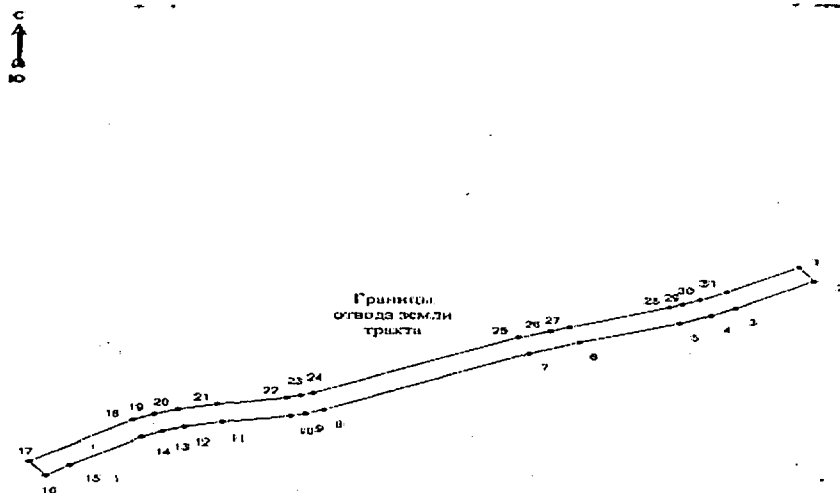
УТВЕРЖДЕНЫ  
приказом Управления  
государственной охраны объектов  
культурного наследия  
Свердловской области  
от 04.03.2025 № 115

### ГРАНИЦЫ ТЕРРИТОРИИ

объекта культурного наследия местного (муниципального) значения  
«Участок Московско-Сибирского тракта «Киргишанская верста»,  
расположенного по адресу (местоположение): Свердловская область,  
Нижнесергинский район, дорога сельскохозяйственного назначения  
(координаты 56.842318, 59.130797), и режим использования данной территории

Глава 1. Карта (схема) и координаты поворотных точек границ территории  
объекта культурного наследия местного (муниципального) значения «Участок  
Московско-Сибирского тракта «Киргишанская верста», расположенного  
по адресу (местоположение): Свердловская область, Нижнесергинский район,  
дорога сельскохозяйственного назначения (координаты 56.842318, 59.130797)

1. Карта (схема) границ территории объекта культурного наследия местного  
(муниципального) значения «Участок Московско-Сибирского тракта «Киргишанская  
верста», расположенного по адресу (местоположение): Свердловская область,  
Нижнесергинский район, дорога сельскохозяйственного назначения (координаты  
56.842318, 59.130797) (далее – Объект):



Условные обозначения к карте (схеме) границ территории Объекта:



– Объект;



– поворотные (характерные) точки границ территории Объекта.

2. Координаты поворотных точек в местной системе координат Свердловской области (далее – МСК-66) определены геодезическим методом и приведены в таблице, погрешность определения координат составляет 0,1 метра.

Таблица

Номер поворотной точки	МСК-66	
	Координата X	Координата Y
1	2	3
1	391740.30	1443930.29
2	391711.91	1443950.59
3	391654.88	1443849.59
4	391639.52	1443818.56
5	391623.72	1443781.20
6	391583.48	1443653.30
7	391560.31	1443590.07
8	391442.11	1443326.37
9	391434.34	1443303.38
10	391429.89	1443283.80
11	391415.70	1443196.68
12	391405.46	1443149.07
13	391396.48	1443120.87
14	391384.99	1443095.37
15	391328.76	1443003.75
16	391306.87	1442973.35
17	391335.82	1442951.37
18	391418.93	1443083.27
19	391430.79	1443110.63
20	391440.49	1443140.63
21	391451.27	1443190.21
22	391466.97	1443278.65
23	391471.21	1443296.55
24	391476.52	1443312.45
25	391592.64	1443575.34
26	391606.83	1443616.47
27	391614.55	1443641.08
28	391656.23	1443767.72



1	2	3
29	391662.88	1443784.79
30	391671.86	1443806.70
31	391688.40	1443838.59
1	391740.30	1443930.29

## Глава 2. Режим использования территории Объекта

3. Территория Объекта относится к землям историко-культурного назначения.

4. На территории Объекта разрешается:

- 1) проведение работ по сохранению Объекта;
- 2) ремонт дороги (проезжей части, канав, боковых аллей тракта) без повышения существующих отметок;

3) мощение площадок для возможного устройства разрешенных объектов тракта (шлагбаум, сторожевая будка и верстовой столб) выполнять мелкогабаритными каменными материалами искусственного или естественного происхождения;

4) уход за зелеными насаждениями аллей, высадка деревьев 1 и 2 класса и вырубка кустарников.

5. На территории Объекта запрещается:

- 1) строительство объектов капитального строительства;
- 2) хозяйственная деятельность, связанная с установкой мачт и опорных конструкций для наземных электросетей и сетей связи, иного инженерно-технического обеспечения;

3) повышение вертикальных отметок дороги и аллей, выше существующих;

4) установка рекламных конструкций, за исключением надписей, разрешенных в соответствии с пунктом 3 статьи 35.1 Федерального закона от 25 июня 2002 года № 73-ФЗ «Об объектах культурного наследия (памятниках истории и культуры) народов Российской Федерации».