



ПРАВИТЕЛЬСТВО СВЕРДЛОВСКОЙ ОБЛАСТИ  
УПРАВЛЕНИЕ ГОСУДАРСТВЕННОЙ ОХРАНЫ ОБЪЕКТОВ КУЛЬТУРНОГО НАСЛЕДИЯ  
СВЕРДЛОВСКОЙ ОБЛАСТИ

**ПРИКАЗ**

04.06.2020

№ 562

г. Екатеринбург

**О внесении изменений в зоны охраны объекта культурного наследия регионального значения «Дом, где в 1918 г. формировались кавалерийские части Красной Армии», расположенного по адресу: Свердловская область, г. Нижний Тагил, пр. Ленина, д. 17, установленные приказом Управления государственной охраны объектов культурного наследия Свердловской области от 27.02.2019 № 65**

В соответствии со статьей 101 Областного закона от 10 марта 1999 года № 4-ОЗ «О правовых актах в Свердловской области», в целях устранения технических ошибок

**ПРИКАЗЫВАЮ:**

1. Внести в зоны охраны объекта культурного наследия регионального значения «Дом, где в 1918 г. формировались кавалерийские части Красной Армии», расположенного по адресу: Свердловская область, г. Нижний Тагил, пр. Ленина, д. 17, установленные приказом Управления государственной охраны объектов культурного наследия Свердловской области от 27.02.2019 № 65 «Об установлении зон охраны объекта культурного наследия регионального значения «Дом, где в 1918 г. формировались кавалерийские части Красной Армии», расположенного по адресу: Свердловская область, г. Нижний Тагил, пр. Ленина, д. 17, и утверждении требований к градостроительным регламентам в границах данных зон» («Официальный интернет-портал правовой информации Свердловской области» ([www.pravo.gov66.ru](http://www.pravo.gov66.ru)), 2019, 1 марта, № 20472), изменения, изложив их в новой редакции (прилагается).

2. Настоящий приказ опубликовать на «Официальном интернет-портале правовой информации Свердловской области» ([www.pravo.gov66.ru](http://www.pravo.gov66.ru)) и на официальном сайте Управления государственной охраны объектов культурного наследия Свердловской области в информационно-телекоммуникационной сети «Интернет» ([www.okn.midural.ru](http://www.okn.midural.ru)).

Начальника Управления

Е.Г. Рябинин

К приказу Управления государственной  
охраны объектов культурного наследия  
Свердловской области  
от 04.06.2020 № 562

## **ЗОНЫ ОХРАНЫ**

**объекта культурного наследия регионального значения  
«Дом, где в 1918 г. формировались кавалерийские части Красной Армии»,  
расположенного по адресу: Свердловская область, г. Нижний Тагил,  
пр. Ленина, д. 17**

### **Глава 1. Общие положения**

1. Объект культурного наследия регионального значения «Дом, где в 1918 г. формировались кавалерийские части Красной Армии», расположенный по адресу: Свердловская область, г. Нижний Тагил, пр. Ленина, д. 17 (далее – объект культурного наследия), находится под государственной охраной в соответствии с решением Исполнительного комитета Свердловского областного Совета народных депутатов от 04.12.1986 № 454 «О взятии под государственную охрану памятников истории и культуры Свердловской области».

2. Зоны охраны объекта культурного наследия и требования к градостроительным регламентам в границах данных зон определены в соответствии с проектом (шифр НТ0105609-01-03 (ПЗО), разработанным государственным бюджетным учреждением культуры Свердловской области «Научно-производственный центр по охране и использованию памятников истории и культуры Свердловской области» в 2014 году.

3. Для объекта культурного наследия устанавливается следующий состав зон охраны: зона регулирования застройки и хозяйственной деятельности объекта культурного наследия с выделением следующих подзон: зона регулирования застройки и хозяйственной деятельности объекта культурного наследия 1 (далее – ЗРЗ-1), зона регулирования застройки и хозяйственной деятельности объекта культурного наследия 2 (далее – ЗРЗ-2), зона регулирования застройки и хозяйственной деятельности объекта культурного наследия 3 (далее – ЗРЗ-3) и зона регулирования застройки и хозяйственной деятельности объекта культурного наследия 4 (далее – ЗРЗ-4).

4. Установление охранный зоны и зоны охраняемого природного ландшафта в отношении объекта культурного наследия не предусматривается.

### **Глава 2. Описание зон регулирования застройки и хозяйственной деятельности объекта культурного наследия**

5. Координаты поворотных точек ЗРЗ-1 в местной системе координат Свердловской области (далее – МСК-66) определены картометрическим методом

и приведены в таблице 1, погрешность определения координат составляет 0,25 метра.

Таблица 1

Номер поворотной точки	МСК-66	
	Координата X	Координата Y
2	509981,04	1494612,42
5	509993,62	1494686,49
6	510044,51	1494745,41
7	510011,06	1494614,10
8	510008,40	1494614,67
9	509973,09	1494503,10
10	509961,55	1494562,48

6. Координаты поворотных точек ЗРЗ-2 в МСК-66 определены картометрическим методом и приведены в таблице 2, погрешность определения координат составляет 0,25 метра.

Таблица 2

Номер поворотной точки	МСК-66	
	Координата X	Координата Y
3	509942,82	1494620,75
11	509952,39	1494618,66
12	509941,91	1494588,19
13	509933,99	1494591,75
14	509932,31	1494587,73
15	509897,61	1494594,88
16	509923,93	1494714,16
17	509947,23	1494709,93
18	509953,74	1494752,08
19	509968,01	1494750,05
20	509955,90	1494680,84
21	509953,37	1494681,38


7. Координаты поворотных точек ЗРЗ-3 в МСК-66 определены картометрическим методом и приведены в таблице 3, погрешность определения координат составляет 0,25 метра.

Таблица 3


Номер поворотной точки	МСК-66	
	Координата X	Координата Y
1	2	3
15	509897,61	1494594,88




## Условные обозначения:




– ЗРЗ-1;



– ЗРЗ-2;



– ЗРЗ-3;



– ЗРЗ-4;



– поворотные точки.