



ГОСУДАРСТВЕННАЯ ИНСПЕКЦИЯ ПО ОХРАНЕ ОБЪЕКТОВ
КУЛЬТУРНОГО НАСЛЕДИЯ САХАЛИНСКОЙ ОБЛАСТИ

П Р И К А З

от 10.04.2026 № 1-3.42-235/26

г. Южно-Сахалинск

О внесении изменений в приказ государственной инспекции по охране объектов культурного наследия Сахалинской области от 22.11.2019 № 3.42-146 «Об установлении зоны охраны объекта культурного наследия регионального значения «Могила Михаила Семеновича Альперина (1900-1952), управляющего Северо-Сахалинским госрыбтрестом, погибшего во время цунами при спасении социалистической собственности», расположенного по адресу: Сахалинская область, г. Северо-Курильск, территория электростанции»

В соответствии со ст. 34 Федерального закона от 25.06.2002 № 73-ФЗ «Об объектах культурного наследия (памятниках истории и культуры) народов Российской Федерации», на основании постановления Правительства Российской Федерации от 12.09.2015 № 972 «Об утверждении Положения о зонах охраны объектов культурного наследия (памятников истории и культуры) народов Российской Федерации и о признании утратившими силу отдельных положений нормативных правовых актов Правительства Российской Федерации», **приказываю:**

1. Приложение к приказу государственной инспекции по охране объектов культурного наследия Сахалинской области от 22.11.2019 № 3.42-146 «Об установлении зоны охраны объекта культурного наследия 1-3.42-278/26(п) (2.0)


регионального значения «Могила Михаила Семеновича Альперина (1900-1952), управляющего Северо-Сахалинским госрыбтрестом, погибшего во время цунами при спасении социалистической собственности», расположенного по адресу: Сахалинская область, г. Северо-Курильск, территория электростанции» изложить в следующей редакции, согласно приложению к настоящему приказу.

2. Настоящий приказ вступает в силу со дня его официального опубликования.

3. Опубликовать настоящий приказ на «Официальном интернет-портале правовой информации» и разместить на официальном сайте государственной инспекции по охране объектов культурного наследия Сахалинской области.

4. Контроль за исполнением настоящего приказа оставляю за собой.

Руководитель



Л.В. Блохина

ПРИЛОЖЕНИЕ

к приказу государственной инспекции
по охране объектов культурного
наследия Сахалинской области
от 10.04.2026 № 1-3.42-235/26

Приложение
к приказу государственной инспекции
по охране объектов культурного
наследия Сахалинской области
от 22.11.2019 № 3.42-146

1.1. Описание границ зоны охраняемого природного ландшафта (ЗОЛ)

ГРАФИЧЕСКОЕ ОПИСАНИЕ

местоположения границ населенных пунктов, территориальных
зон, особо охраняемых природных территорий, зон с особыми
условиями использования территории

зона охраняемого природного ландшафта (ЗОЛ) объекта культурного наследия
(памятника истории и культуры) народов Российской Федерации регионального значения
«Могила Михаила Семеновича Альперина (1900-1952), управляющего Северо-
Сахалинским госрыбтрестом, погибшего во время цунами при спасении
социалистической собственности», расположенного по адресу: Сахалинская область, г.
Северо-Курильск, территория гидроэлектростанции

(наименование объектов, местоположение границ которых описано (далее - объекты))

Раздел 1

Сведения об объекте		
№ п/п	Характеристики объектов	Описание характеристик
1	2	3
1	Местоположение объектов	Сахалинская область, г. Северо-Курильск, территория гидроэлектростанции
2	Площадь объекта ± величина погрешности определения площади ($P \pm \Delta P$), м ²	52 ± 4
3	Иные характеристики объекта	-

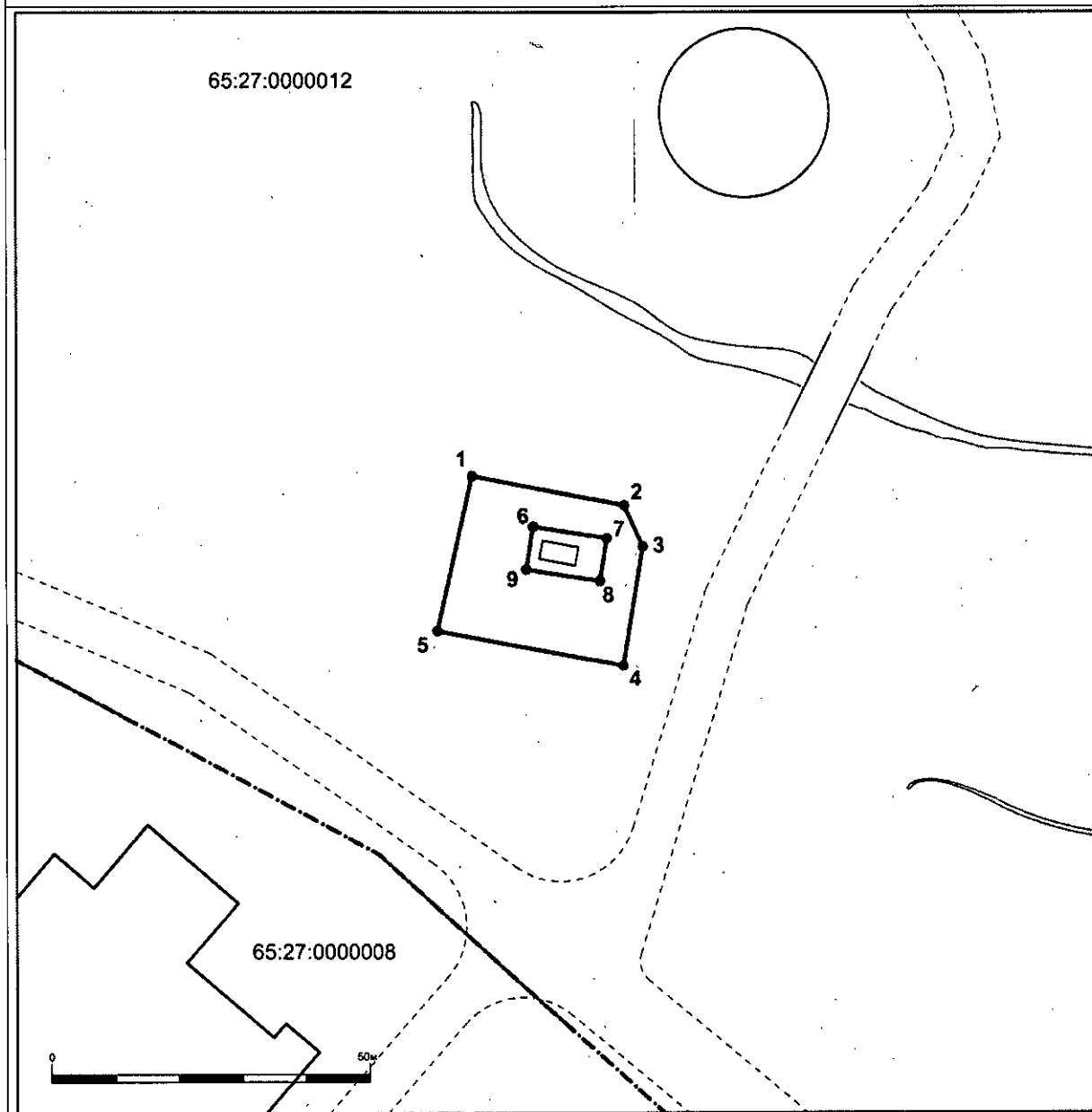
Раздел 2

Сведения о местоположении границ объекта					
1. Система координат МСК-65, зона 5					
2. Сведения о характерных точках границ объекта					
Обозначение характерных точек границ	Координаты, м		Метод определения координат характерной точки	Средняя квадратическая погрешность положения характерной точки (Mt), м	Описание обозначения точки на местности (при наличии)
	X	Y			
Внешний контур					
1	1099253,27	5397365,96	Картометрический метод	0.1	-
2	1099250,89	5397377,87	Картометрический метод	0.1	-
3	1099247,71	5397379,31	Картометрический метод	0.1	-
4	1099238,49	5397377,74	Картометрический метод	0.1	-
5	1099241,27	5397363,22	Картометрический метод	0.1	-
1	1099253,27	5397365,96	Картометрический метод	0.1	-
Внутренний контур					
6	1099249,26	5397370,77	Картометрический метод	0.1	-
7	1099248,32	5397376,48	Картометрический метод	0.1	-
8	1099245,09	5397375,92	Картометрический метод	0.1	-
9	1099246,05	5397370,25	Картометрический метод	0.1	-
6	1099249,26	5397370,77	Картометрический метод	0.1	-

3. Сведения о характерных точках части (частей) границы объекта					
Обозначение характерных точек части границы	Координаты, м		Метод определения координат характерной точки	Средняя квадратическая погрешность положения характерной точки (Mt), м	Описание обозначения точки на местности (при наличии)
	X	Y			
-	-	-	-	-	-



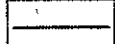
Сведения о местоположении границ объекта					
1. Система координат WGS-84					
2. Сведения о характерных точках границ объекта					
Обозначение характерных точек границ	WGS-84		Широта_град	Долгота_град	Описание обозначения точки на местности (при наличии)
	Широта	Долгота			
Внешний контур					
1	50°39'54,756"	156°5'45,892"	50,665210000	156,096081111	-
2	50°39'55,123"	156°5'46,054"	50,665311944	156,096126111	-
3	50°39'55,022"	156°5'46,583"	50,665283889	156,096273056	-
4	50°39'54,925"	156°5'46,676"	50,665256944	156,096298889	-
5	50°39'54,659"	156°5'46,554"	50,665183056	156,096265000	-
Внутренний контур					
6	50°39'55,030"	156°5'46,280"	50,665286111	156,096188889	-
7	50°39'54,980"	156°5'46,510"	50,665272222	156,096252778	-
8	50°39'54,900"	156°5'46,460"	50,665250000	156,096238889	-

План границ объекта



Масштаб 1:1000

Используемые условные знаки и обозначения:

-  - характерная точка границы зоны охраны объекта культурного наследия
-  - номер характерной точки границы зоны охраны объекта культурного наследия
-  - граница зоны охраны объекта культурного наследия

Подпись  Сафарова Н. Ю.

Дата 26 ноября 2025 г.

Место для отпечатка печати (при наличии) лица, составившего описание местоположения границ объекта

Раздел 5

Текстовое описание границ зоны охраны объекта культурного наследия

Внешние границы зоны охраны объекта культурного наследия проходят:

1-2 – из исходной точки 1, с координатами 1099253,27; 5397365,96 вдоль в юго-восточном направлении протяженностью 25 м;

2-3 – из точки 2 вдоль в юго-восточном направлении протяженностью 7 м;

3-4 – из точки 3 вдоль в юго-западном направлении протяженностью 19 м;

4-5 – из точки 4 вдоль в северо-западном направлении протяженностью 30 м;

5-1 – из точки 5 в северо-восточном направлении протяженностью 25 м в исходную точку.

Внутренние границы зоны охраны объекта культурного наследия проходят:

6-7 – из исходной точки 6, с координатами 1099249,26; 5397370,77 вдоль в юго-восточном направлении протяженностью 6 м;

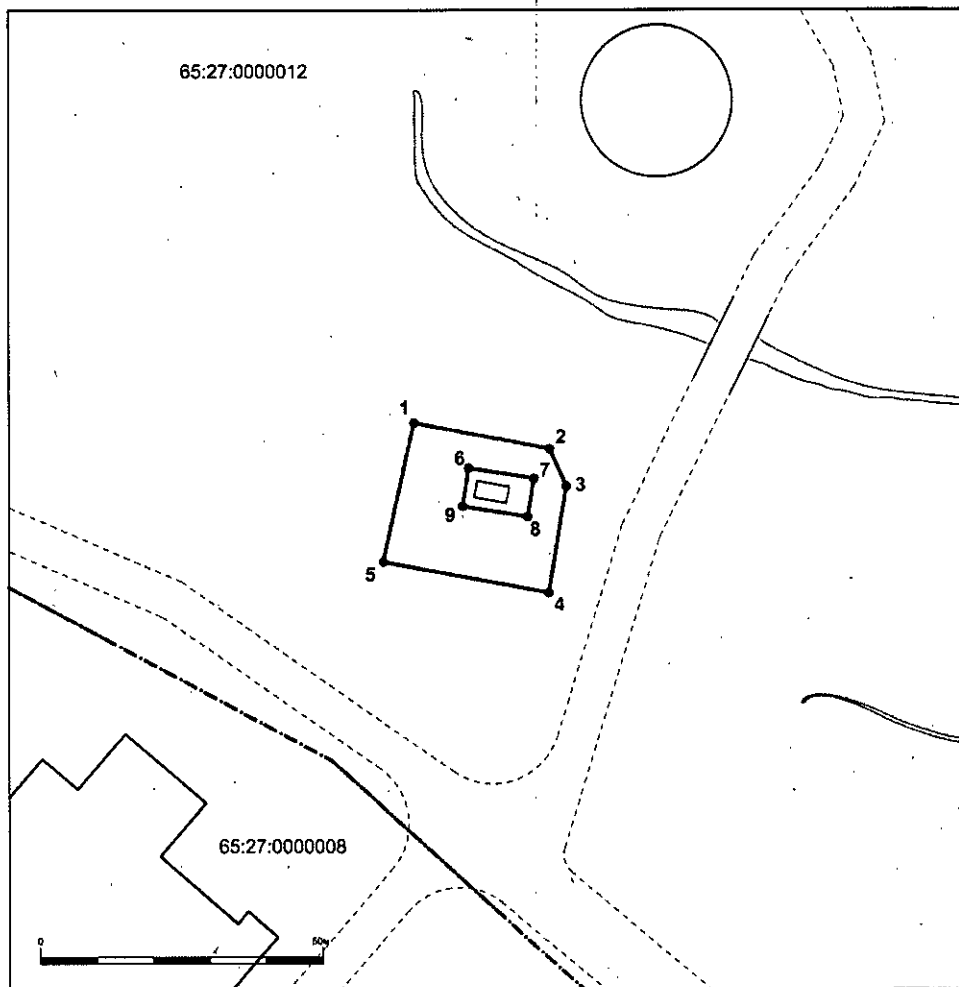
7-8 – из точки 2 в юго-западном направлении протяженностью 3 м;

8-9 – из точки 3 в северо-западном направлении протяженностью 6 м;




9-6 – из точки 9 в северо-восточном направлении протяженностью 3 м в исходную точку.

2. Основной чертеж (карта (схема)) границ зоны охраны объекта культурного наследия

Основной чертеж (карта (схема)) границ зоны охраны объекта культурного наследия (памятника истории и культуры) народов Российской Федерации регионального значения «Могила Михаила Семеновича Альперина (1900-1952), управляющего Северо-Сахалинским госрыбтрестом, погибшего во время цунами при спасении социалистической собственности», расположенного по адресу: Сахалинская область, г. Северо-Курильск, территория гидроэлектростанции



Условные обозначения

-  - характерная точка границ зоны охраны объекта культурного наследия
-  - номер характерной точки границ зоны охраны объекта культурного наследия
-  - границы зоны охраны объекта культурного наследия

3. Ограничения использования земельных участков и их частей в границах зоны охраняемого природного ландшафта (ЗОЛ)

В границах зоны охраняемого природного ландшафта устанавливаются ограничения использования земельных участков и их частей, запрещается:

1) осуществление хозяйственной деятельности, нарушающей характер и облик исторического и природного окружения объекта культурного наследия, вызывающей загрязнение почв, воздушного бассейна, нарушение сложившегося характера гидрологических условий;

2) уничтожение зеленых насаждений, санитарные рубки без компенсационного озеленения;

3) размещение взрыво- и пожароопасных объектов, угрожающих сохранности объекта культурного наследия;

4) размещение отходов производства и потребления, устройство складов и захоронений ядохимикатов, загрязнение почв, грунтовых и подземных вод, поверхностных стоков;

5) размещение объектов, для которых требуется установление санитарно-защитной зоны и деятельность которых оказывает вредное воздействие на окружающую среду и охраняемый природный ландшафт;

6) строительство объектов капитального строительства, за исключением линейных;

7) строительство линейных объектов надземным способом, за исключением случаев, если такое строительство соответствует утвержденной градостроительной документации и необходимо для обеспечения жизнедеятельности населения;

8) размещение базовых станций сотовой связи, башенных и антенно-мачтовых конструкций.