



ГОСУДАРСТВЕННАЯ ИНСПЕКЦИЯ ПО ОХРАНЕ ОБЪЕКТОВ  
КУЛЬТУРНОГО НАСЛЕДИЯ САХАЛИНСКОЙ ОБЛАСТИ

П Р И К А З

от 10.04.2026 № 1-3.42-236/26

г. Южно-Сахалинск

**О внесении изменений в приказ государственной инспекции по охране объектов культурного наследия Сахалинской области от 22.11.2019 № 3.42-144 «Об утверждении границ и режима использования территорий объекта культурного наследия регионального значения «Могила Михаила Семеновича Альперина (1900-1952), управляющего Северо-Сахалинским госрыбтрестом, погибшего во время цунами при спасении социалистической собственности», расположенного по адресу: Сахалинская область, г. Северо-Курильск, территория электростанции»**

В соответствии со ст. 3.1 Федерального закона от 25.06.2002 № 73-ФЗ «Об объектах культурного наследия (памятниках истории и культуры) народов Российской Федерации», на основании приказа Министерства культуры Российской Федерации от 04.06.2015 № 1745 «Об утверждении требований к составлению проектов границ территорий объектов культурного наследия», приказываю:

1. Приложения № 1-2 к приказу государственной инспекции по охране объектов культурного наследия Сахалинской области от 22.11.2019 № 3.42-144 «Об утверждении границ и режима использования территории объекта культурного наследия регионального значения «Могила Михаила Семеновича


Альперина (1900-1952), управляющего Северо-Сахалинским госрыбтрестом, погибшего во время цунами при спасении социалистической собственности», расположенного по адресу: Сахалинская область, г. Северо-Курильск, территория электростанции» изложить в следующей редакции, согласно приложениям к настоящему приказу.

2. Настоящий приказ вступает в силу со дня его официального опубликования.

3. Опубликовать настоящий приказ на «Официальном интернет-портале правовой информации» и разместить на официальном сайте государственной инспекции по охране объектов культурного наследия Сахалинской области.

4. Контроль за исполнением настоящего приказа оставляю за собой.

Руководитель



Л.В. Блохина

## ПРИЛОЖЕНИЕ № 1

к приказу государственной инспекции  
по охране объектов культурного  
наследия Сахалинской области  
от 10.04.2026 № 1-3.42-296/26

Приложение № 1  
к приказу государственной инспекции  
по охране объектов культурного  
наследия Сахалинской области  
от 22.11.2019 № 3.42-144

### **1. Текстовое описание границ территории объекта культурного наследия, перечень координат поворотных (характерных) точек границ территории объекта культурного наследия в системе координат, установленной для ведения государственного кадастра**

#### ГРАФИЧЕСКОЕ ОПИСАНИЕ

местоположения границ населенных пунктов, территориальных зон, особо охраняемых природных территорий, зон с особыми условиями использования территории

территория объекта культурного наследия (памятника истории и культуры) народов Российской Федерации регионального значения «Могила Михаила Семеновича Альперина (1900 - 1952), управляющего Северо-Сахалинским госрыбтрестом, погибшего во время цунами при спасении социалистической собственности», расположенного по адресу: Сахалинская область, г. Северо-Курильск, территория электростанции  
(наименование объекта, местоположение границ которого описано (далее - объект))

#### Раздел 1

| Сведения об объекте |   |  |
|---------------------|---|--|
| № п/п               | Характеристики объекта  | Описание характеристик   |
| 1                   | 2   | 3  |
| 1                   | Местоположение объекта  | Сахалинская область, г. Северо-Курильск, территория электростанции |
| 2                   | Площадь объекта ± величина погрешности определения площади ( $P \pm \Delta P$ ), м <sup>2</sup> | 19 м <sup>2</sup>  |
| 3                   | Иные характеристики объекта   | -  |

#### Раздел 2

| Сведения о местоположении границ объекта        |               |            |   |   |   |
|---|---------------|------------|---|---|---|
| 1. Система координат МСК-65, зона 5             |               |            |   |   |   |
| 2. Сведения о характерных точках границ объекта |               |            |   |   |   |
| Обозначение<br>характерных<br>точек границ      | Координаты, м |            | Метод определения<br>координат характерной<br>точки | Средняя<br>квадратическая<br>погрешность<br>положения<br>характерной<br>точки (Mt), м | Описание<br>обозначения<br>точки на<br>местности (при<br>наличии) |
|   | X             | Y          |   |   |   |
| 1   | 2             | 3          | 4   | 5   | 6   |
| 1   | 1099249,26    | 5397370,77 | Картометрический метод                              | 0.1   | -   |
| 2   | 1099248,32    | 5397376,48 | Картометрический метод                              | 0.1   | -   |
| 3   | 1099245,09    | 5397375,92 | Картометрический метод                              | 0.1   | -   |
| 4   | 1099246,05    | 5397370,25 | Картометрический метод                              | 0.1   | -   |
| 1   | 1099249,26    | 5397370,77 | Картометрический метод                              | 0.1   | -   |

| 3. Сведения о характерных точках части (частей) границы объекта |               |   |   |   |  |
|---|---------------|---|---|---|--|
| Обозначение<br>характерных<br>точек части<br>границы            | Координаты, м |   | Метод определения<br>координат<br>характерной точки | Средняя<br>квадратическая<br>погрешность<br>положения<br>характерной точки<br>(Mt), м | Описание<br>обозначения точки<br>на местности (при<br>наличии) |
|   | X             | Y |   |   |  |
| 1   | 2             | 3 | 4   | 5   | 6  |
| -   | -             | - | -   | -   | -  |

| Сведения о местоположении границ объекта        |               |               |              |               |   |
|---|---------------|---------------|--------------|---------------|---|
| 1. Система координат WGS-84                     |               |               |              |               |   |
| 2. Сведения о характерных точках границ объекта |               |               |              |               |   |
| Обозначение<br>характерных<br>точек границ      | WGS-84        |               | Широта_град  | Долгота_град  | Описание<br>обозначения<br>точки на<br>местности (при<br>наличии) |
|   | Широта        | Долгота       |              |               |   |
| 1   | 2             | 3             | 4            | 5             | 6   |
| 1   | 50°39'55.030" | 156°5'46.280" | 50,665286111 | 156,096188889 | -   |
| 2   | 50°39'54.980" | 156°5'46.510" | 50,665272222 | 156,096252778 | -   |
| 3   | 50°39'54.900" | 156°5'46.460" | 50,665250000 | 156,096238889 | -   |
| 4   | 50°39'54.950" | 156°5'46.240" | 50,665263889 | 156,096177778 | -   |

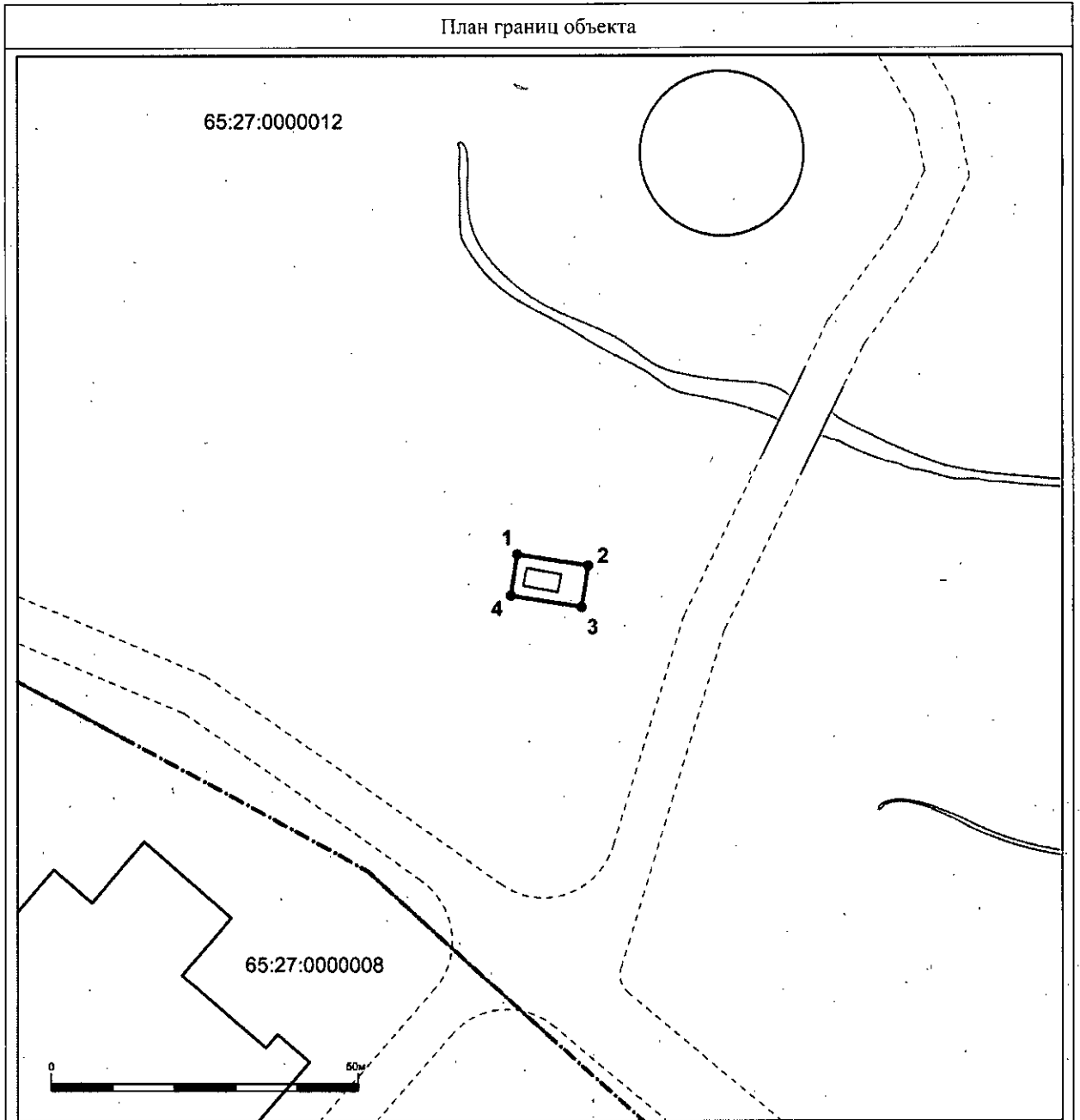
## Раздел 3

| Сведения о местоположении измененных (уточненных) границ объекта |                               |   |   |   |   |   |   |
|--|-------------------------------|---|---|---|---|---|---|
| 1. Система координат МСК-65, зона 5                              |                               |   |   |   |   |   |   |
| 2. Сведения о характерных точках границ объекта                  |                               |   |   |   |   |   |   |
| Обозначение<br>характерных<br>точек границ                       | Существующие<br>координаты, м |   | Измененные<br>(уточненные)<br>координаты, м |   | Метод<br>определения<br>координат<br>характерной<br>точки | Средняя<br>квадратическая<br>погрешность<br>положения<br>характерной<br>точки (Mt), м | Описание<br>обозначения<br>точки на<br>местности (при<br>наличии) |
|  | X                             | Y | X   | Y |   |   |   |







Раздел 4

План границ объекта



Масштаб 1:1000

| План границ объекта   |  |
|---|--|
| <b>Используемые условные знаки и обозначения:</b>   |  |
|                        | - характерная точка границы территории объекта культурного наследия            |
|                        | - номер характерной точки границы зоны территории объекта культурного наследия |
|                        | - граница территории объекта культурного наследия                              |
| Подпись _____   | Сайткова Н. Ю.   |
| Дата 26 сентября 2025 г.  |  |
|                        |  |
| <i>Место для оттиска печати (при наличии) лица, составившего описание местоположения границ объекта</i> |  |

## Раздел 5

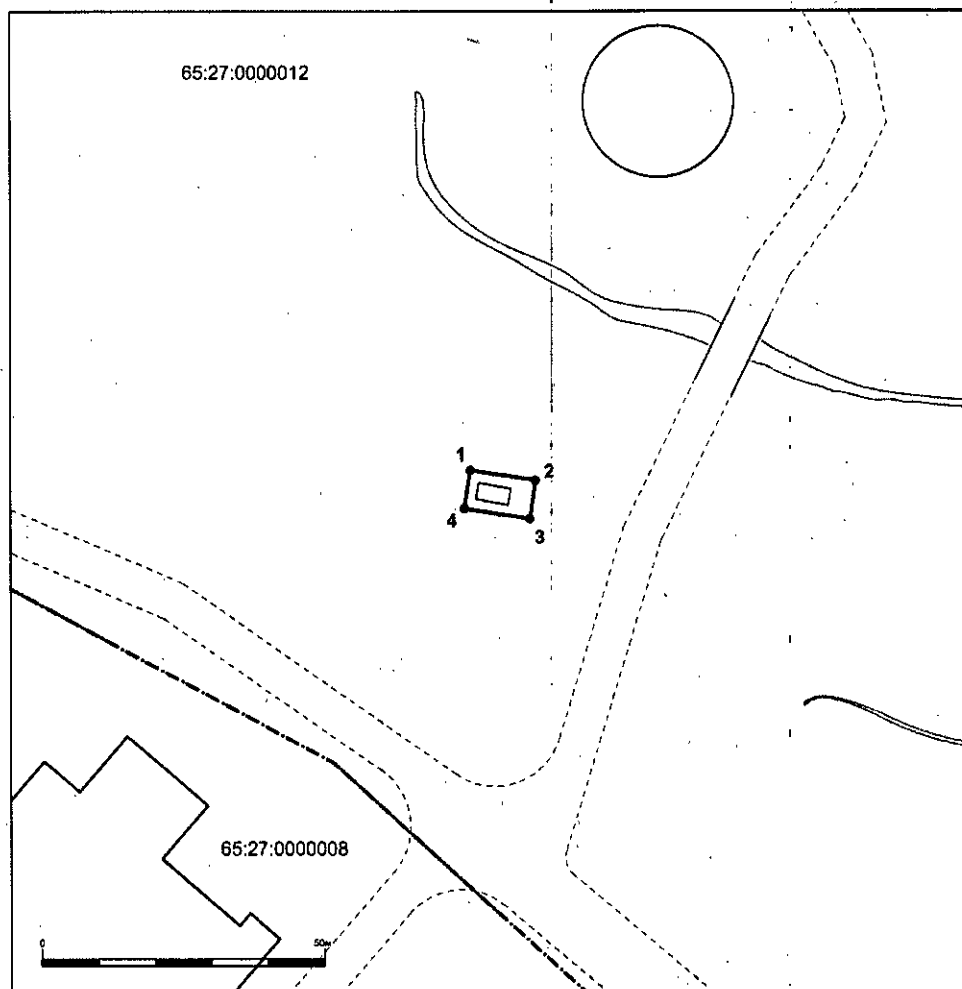
## Текстовое описание границ территории объекта культурного наследия

Границы территории объекта культурного наследия проходят:




- 1-2 – из исходной точки 1, с координатами 1099249,26; 5397370,77 вдоль в юго-восточном направлении протяженностью 5,6 м;
- 2-3 – из точки 2 в юго-западном направлении протяженностью 3,3 м;
- 3-4 – из точки 3 в северо-западном направлении протяженностью 5,8 м;
- 4-1 – из точки 4 в северо-восточном направлении протяженностью 3,2 м в исходную точку.

## 2. Карта (схема) границ территории объекта культурного наследия

Карта (схема) границ территории объекта культурного наследия (памятника истории и культуры) народов Российской Федерации регионального значения «Могила Михаила Семеновича Альперина (1900-1952), управляющего Северо-Сахалинским госрыбтрестом, погибшего во время цунами при спасении социалистической собственности», расположенного по адресу: Сахалинская область, г. Северо-Курильск, территория гидроэлектростанции



### Условные обозначения

-  - характерная точка границ территории объекта культурного наследия
-  - номер характерной точки границ территории объекта культурного наследия
-  - границы территории объекта культурного наследия

## ПРИЛОЖЕНИЕ № 2

к приказу государственной инспекции  
по охране объектов культурного  
наследия Сахалинской области  
от 10.04.2026 № 1-3.42-236/26

Приложение № 2  
к приказу государственной инспекции  
по охране объектов культурного  
наследия Сахалинской области  
от 22.11.2019 № 3.42-144

### 3. Режим использования территории объекта культурного наследия

В силу статьи 5 Федерального закона от 25.06.2002 № 73-ФЗ «Об объектах культурного наследия (памятниках истории и культуры) народов Российской Федерации» (далее – Федеральный закон № 73-ФЗ) земельные участки в границах территории объекта культурного наследия, включенного в единый государственный реестр объектов культурного наследия (памятников истории и культуры) народов Российской Федерации, относятся к землям историко-культурного назначения, правовой режим которых регулируется земельным законодательством Российской Федерации и Федеральным законом № 73-ФЗ.

Режимом использования территории объекта культурного наследия **разрешается:**

- по специально разработанным проектам, согласованным с органом охраны объектов культурного наследия в порядке, установленном законодательством Российской Федерации ведение хозяйственной деятельности, не противоречащей требованиям обеспечения сохранности объекта культурного наследия;
- проведение работ по сохранению объекта культурного наследия;
- проведение работ по оборудованию территории объекта культурного наследия ограждением и элементами освещения;
- обеспечение мер пожарной безопасности;
- установка информационных знаков об объекте культурного наследия.

**Запрещается:**

- строительство объектов капитального строительства;
- прокладка инженерных коммуникаций;

- проведение земляных, строительных, мелиоративных и иных работ, за исключением работ по сохранению объекта культурного наследия или его отдельных элементов, сохранению историко-градостроительной или природной среды;

- распространение наружной рекламы;

- динамическое воздействие на грунты от транспорта и производства работ различного типа, создающее разрушающие вибрационные нагрузки, в зоне их взаимодействия с объектом культурного наследия;

- проведение всех видов земляных работ без археологической разведки.