



ГОСУДАРСТВЕННАЯ ИНСПЕКЦИЯ ПО ОХРАНЕ ОБЪЕКТОВ
КУЛЬТУРНОГО НАСЛЕДИЯ САХАЛИНСКОЙ ОБЛАСТИ

П Р И К А З

от 16.02.2026 № 1-3.42-76/26

г. Южно-Сахалинск

**Об установлении границ территории, предмета охраны
и режима использования земельного участка, в
границах которого расположен выявленный объект
археологического наследия «Стоянка Такое 3»**

В соответствии со статьями 5.1, 9.1, 33 Федерального закона от 25.06.2002 № 73-ФЗ «Об объектах культурного наследия (памятниках истории и культуры) народов Российской Федерации», Положением о государственной инспекции по охране объектов культурного наследия Сахалинской области, утвержденным постановлением Правительства Сахалинской области от 03.05.2017 № 185, на основании заключения (акта) государственной историко-культурной экспертизы от 26 ноября 2025 года № 25-11/25, приказываю:

1. Утвердить границы территории и предмет охраны выявленного объекта археологического наследия «Стоянка Такое 3», расположенного на территории Долинского муниципального округа Сахалинской области, согласно приложению к настоящему приказу.

2. Установить следующий особый режим использования земельного участка, в границах которого расположен выявленный объект археологического наследия «Стоянка Такое 3»:

2.1 проведение земляных, строительных, мелиоративных, хозяйственных работ, работ по использованию лесов (за исключением работ, указанных в пунктах 3, 4 и 7 части 1 статьи 25 Лесного кодекса Российской Федерации) и иных работ при условии обеспечения сохранности выявленного объекта археологического наследия «Стоянка Такое 3» (обеспечение неизменности внешнего облика, сохранение целостности, структуры объекта археологического наследия или организация и финансирование спасательных археологических полевых работ на данном объекте археологического наследия);

2.2. возможность проведения археологических полевых работ на выявленном объекте археологического наследия «Стоянка Такое 3» в порядке, установленном Федеральным законом от 25.06.2002 № 73-ФЗ «Об объектах культурного наследия (памятниках истории и культуры) народов Российской Федерации»;

2.3. обеспечение доступа граждан к выявленному объекту археологического наследия «Стоянка Такое 3».

3. В соответствии с частью 2 статьи 36 Федерального закона от 25.06.2002 № 73-ФЗ «Об объектах культурного наследия (памятниках истории и культуры) народов Российской Федерации» изыскательские, проектные, земляные, строительные, мелиоративные, хозяйственные работы, работы по использованию лесов (за исключением работ, указанных в пунктах 3, 4 и 7 части 1 статьи 25 Лесного кодекса Российской Федерации) и иные работы в границах территории выявленного объекта археологического наследия «Стоянка Такое 3», проводятся при условии реализации согласованных с соответствующим органом охраны объектов культурного наследия обязательных разделов об обеспечении сохранности указанного объекта археологического наследия в проектах проведения таких работ или проектах обеспечения сохранности указанного объекта археологического наследия либо плана проведения спасательных археологических полевых работ,


включающих оценку воздействия проводимых работ на указанный объект археологического наследия.

4. Организовать работу по подготовке в сроки, установленные законодательством РФ, документации для внесения границ территории выявленного объекта археологического наследия «Стоянка Такое 3» в Единый государственный реестр недвижимости.

5. Опубликовать настоящий приказ на «Официальном интернет-портале правовой информации» (www.pravo.gov.ru), разместить на официальном сайте государственной инспекции по охране объектов культурного наследия Сахалинской области (okn.sakhalin.gov.ru).

6. Контроль за исполнением настоящего приказа оставляю за собой.

Руководитель



Л.В. Блохина

ПРИЛОЖЕНИЕ

к приказу государственной инспекции по
охране объектов культурного наследия
Сахалинской области
№ 1-3.42-76/26 от 16.02.2026

ГРАНИЦЫ

**территории объекта и предмет охраны выявленного объекта
археологического наследия «Стоянка Такое 3»**

Выявленный объект археологического наследия «Стоянка Такое 3» расположен на территории Долинского муниципального округа Сахалинской области.

1. Координаты характерных точек углов поворота границы территории выявленного объекта археологического наследия «Стоянка Такое 3»

Обозначение (номер) характерной точки	Координаты характерных точек во Всемирной геодезической системе координат (WGS-84)		Координаты характерных точек в местной системе координат (МСК-65 зона I)	
	Северной широты	Восточной долготы	Север X	Восток Y
1	47°18'31.33"	142°46'10.13"	725040,23	1303884,02
2	47°18'30.60"	142°46'13.02"	725017,69	1303944,60
3	47°18'27.64"	142°46'10.46"	724926,07	1303890,98
4	47°18'25.91"	142°46'09.18"	724872,75	1303864,04
5	47°18'27.37"	142°46'07.97"	724917,86	1303838,67
6	47°18'28.27"	142°46'08.18"	724945,64	1303842,97
7	47°18'30.40"	142°46'09.69"	725011,52	1303874,74
1	47°18'31.33"	142°46'10.13"	725040,23	1303884,02

2. Описание границы территории выявленного объекта археологического наследия «Стоянка Такое 3»

Объект археологического наследия Стоянка Такое 3 расположен на площади 7894.66 кв. м (0,789466 га), на землях без кадастрового учета.

Граница выявленного объекта археологического наследия «Стоянка Такое 3», определяется по поверхности правобережной террасы реки Залом, на высотах 8-16 метров над уровнем моря. Граница памятника охватывает месторасположение шурфов 2018 года №№2,4,5,10 показавший наличие культурного слоя, границы распространения которого, установлены шурфами №№1,3,6,7,8,9,11,12 2018 года следов культурного слоя не содержащими, а также шурфами 2025 года №№1,2 следов культурного слоя не содержащими.

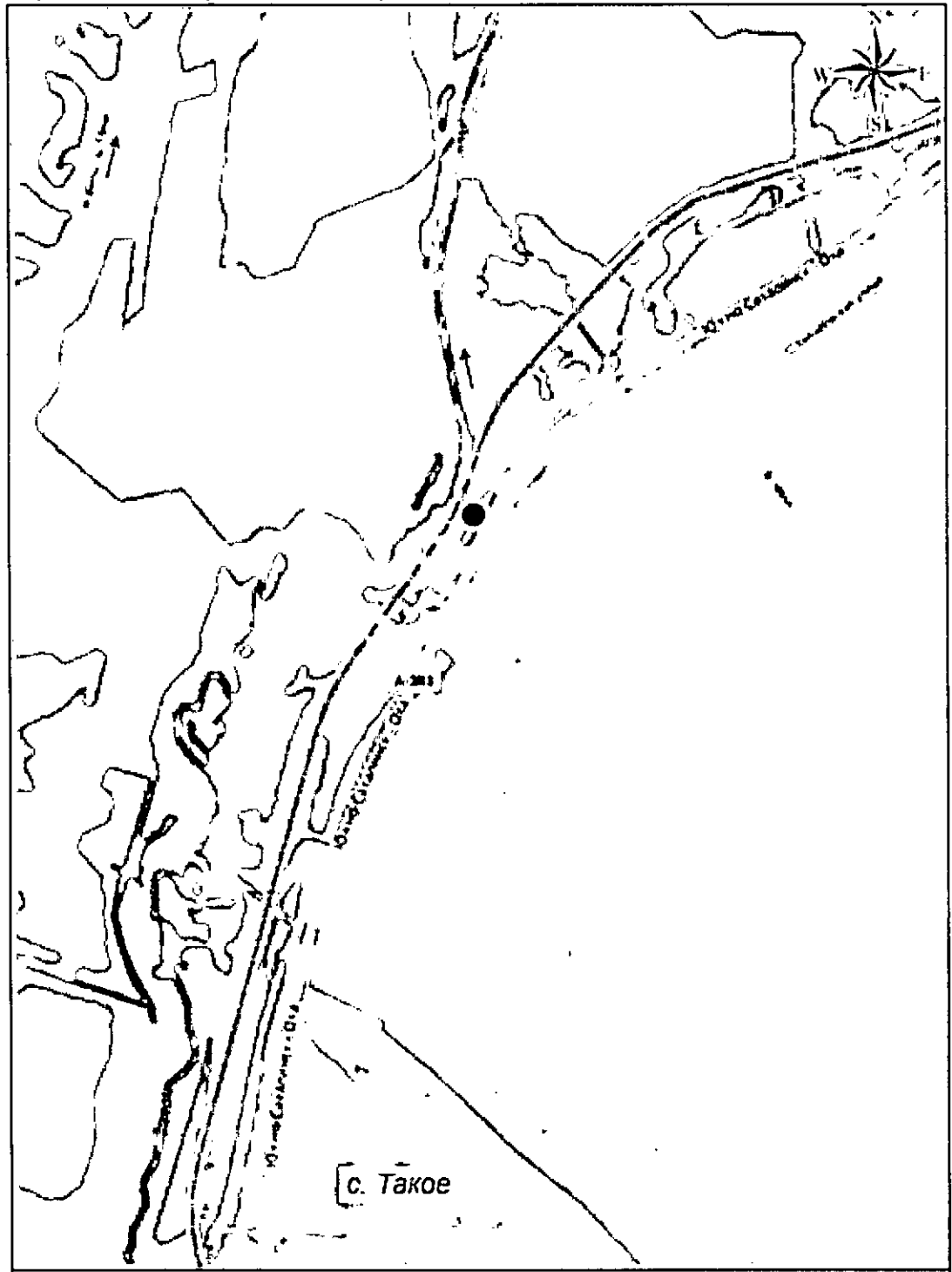
Линии, соединяющие точки №№1-7 являются географической границей выявленного объекта археологического наследия «Стоянка Такое 3».

Сведения о частях границы		
Обозначение части границы		Описание прохождения части границы
от точки	до точки	
1	2	64,52 метра, направление 110,67°
2	3	105,28 метра, направление 30,30°
3	4	60,97 метра, направление 206,79°
4	5	52,87 метра, направление 151,00°
5	6	27,61 метра, направление 9,91°
6	7	72,55 метра, направление 205,91°
7	1	31,00 метра, направление 17,35°

3. Описание предмета охраны выявленного объекта археологического наследия «Стоянка Такое 3»


Предметом охраны является: скрытый в земле культурный слой, распространяющийся в границах территории объекта культурного наследия. Расположенные под дерновым слоем суглинистые пласты грунтов различных оттенков с углистыми, зольными и иными включениями, образовавшиеся в процессе деятельности человека более чем сто лет назад и содержащие в себе археологические предметы. В составе культурного слоя сохраняются уникальные источники, отражающие историко-культурные процессы, происходившие в регионе в эпохи позднего палеолита-раннего неолита.

4. Ситуационный план территории выявленного объекта археологического наследия «Стоянка Такое 3»



Условные обозначения

● Место расположения объекта археологического наследия



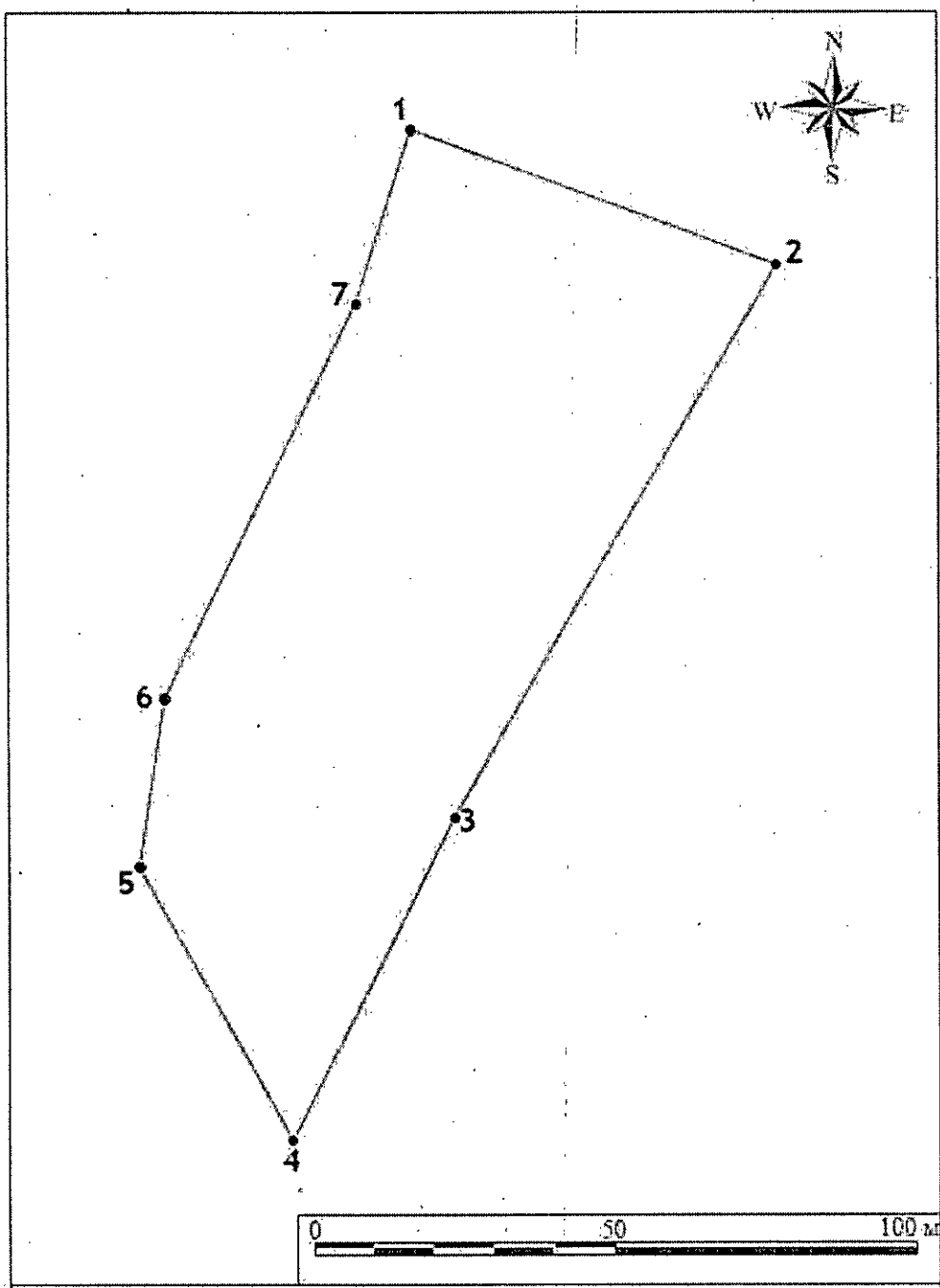
Имя	Степанов С.А.	№	22.08.2021
Время	10:00 - 12:00		
Место	Село Ташко		
Стр.	1:1000		

Объект археологического наследия
Стоянка Такое 3

№	Имя	Подпись
1	Степанов С.А.	

1:1 - Числовое значение масштаба

6. План границы территории выявленного объекта археологического наследия «Стоянка Такое 3»



УСЛОВНЫЕ ОБОЗНАЧЕНИЯ

Граница территории ОАН: Характерная точка угла поворота границы территории ОАН и ее номер

№ п/п	Имя	Подпись	Дата
1	Сидорова Е.А.		2015.05.15
2	Сидорова Е.А.		2015.05.15
3	Сидорова Е.А.		2015.05.15
4	Сидорова Е.А.		2015.05.15

Объект археологического наследия
Стоянка Такое 3

№ документа	Дата	Исполнитель
1	2015.05.15	Сидорова Е.А.

Формат А4