



ГОСУДАРСТВЕННАЯ ИНСПЕКЦИЯ ПО ОХРАНЕ ОБЪЕКТОВ  
КУЛЬТУРНОГО НАСЛЕДИЯ САХАЛИНСКОЙ ОБЛАСТИ

П Р И К А З

от 16.02.2026 № 1-3.42-85/26

г. Южно-Сахалинск

**Об установлении границ территории, предмета охраны  
и режима использования земельного участка, в  
границах которого расположен выявленный объект  
археологического наследия «Стоянка Долинск 19»**

В соответствии со статьями 5.1, 9.1, 33 Федерального закона от 25.06.2002 № 73-ФЗ «Об объектах культурного наследия (памятниках истории и культуры) народов Российской Федерации», Положением о государственной инспекции по охране объектов культурного наследия Сахалинской области, утвержденным постановлением Правительства Сахалинской области от 03.05.2017 № 185, на основании заключения (акта) государственной историко-культурной экспертизы от 27 ноября 2025 года № 40-11/25, приказываю:

1. Утвердить границы территории и предмет охраны выявленного объекта археологического наследия «Стоянка Долинск 19», расположенного на территории Долинского муниципального округа Сахалинской области, согласно приложению к настоящему приказу.

2. Установить следующий особый режим использования земельного участка, в границах которого расположен выявленный объект археологического наследия «Стоянка Долинск 19»:

2.1 проведение земляных, строительных, мелиоративных, хозяйственных работ, работ по использованию лесов (за исключением работ, указанных в пунктах 3, 4 и 7 части 1 статьи 25 Лесного кодекса Российской Федерации) и иных работ при условии обеспечения сохранности выявленного объекта археологического наследия «Стоянка Долинск 19» (обеспечение неизменности внешнего облика, сохранение целостности, структуры объекта археологического наследия или организация и финансирование спасательных археологических полевых работ на данном объекте археологического наследия);

2.2. возможность проведения археологических полевых работ на выявленном объекте археологического наследия «Стоянка Долинск 19» в порядке, установленном Федеральным законом от 25.06.2002 № 73-ФЗ «Об объектах культурного наследия (памятниках истории и культуры) народов Российской Федерации»;

2.3. обеспечение доступа граждан к выявленному объекту археологического наследия «Стоянка Долинск 19».

3. В соответствии с частью 2 статьи 36 Федерального закона от 25.06.2002 № 73-ФЗ «Об объектах культурного наследия (памятниках истории и культуры) народов Российской Федерации» изыскательские, проектные, земляные, строительные, мелиоративные, хозяйственные работы, работы по использованию лесов (за исключением работ, указанных в пунктах 3, 4 и 7 части 1 статьи 25 Лесного кодекса Российской Федерации) и иные работы в границах территории выявленного объекта археологического наследия «Стоянка Долинск 19», проводятся при условии реализации согласованных с соответствующим органом охраны объектов культурного наследия обязательных разделов об обеспечении сохранности указанного объекта археологического наследия в проектах проведения таких работ или проектах обеспечения сохранности указанного объекта археологического наследия либо плана проведения спасательных археологических полевых работ,


включающих оценку воздействия проводимых работ на указанный объект археологического наследия.

4. Организовать работу по подготовке в сроки, установленные законодательством РФ, документации для внесения границ территории выявленного объекта археологического наследия «Стоянка Долинск 19» в Единый государственный реестр недвижимости.

5. Опубликовать настоящий приказ на «Официальном интернет-портале правовой информации» ([www.pravo.gov.ru](http://www.pravo.gov.ru)), разместить на официальном сайте государственной инспекции по охране объектов культурного наследия Сахалинской области ([okn.sakhalin.gov.ru](http://okn.sakhalin.gov.ru)).

6. Контроль за исполнением настоящего приказа оставляю за собой.

Руководитель



Л.В. Блохина

9

## ПРИЛОЖЕНИЕ

к приказу государственной инспекции по  
охране объектов культурного наследия  
Сахалинской области

№ 1-3.42-85/26 от 16.02.2026

### ГРАНИЦЫ

**территории объекта и предмет охраны выявленного объекта  
археологического наследия «Стоянка Долинск 19»**

Выявленный объект археологического наследия «Стоянка Долинск 19» расположен на территории Долинского муниципального округа Сахалинской области.

#### **1. Координаты характерных точек углов поворота границы территории выявленного объекта археологического наследия «Стоянка Долинск 19»**

Обозначение (номер) характерной точки	Координаты характерных точек во Всемирной геодезической системе координат (WGS-84)		Координаты характерных точек в местной системе координат (МСК-65 зона I)	
	Северной широты	Восточной долготы	Север X	Восток Y
1	47°18'45.35"	142°46'31.04"	725473,59	1304322,85
2	47°18'45.14"	142°46'31.83"	725466,97	1304339,42
3	47°18'44.62"	142°46'31.12"	725451,03	1304324,53
4	47°18'44.67"	142°46'30.70"	725452,41	1304315,72
5	47°18'45.15"	142°46'30.46"	725467,26	1304310,56
1	47°18'45.35"	142°46'31.04"	725473,59	1304322,85

## 2. Описание границы территории выявленного объекта археологического наследия «Стоянка Долинск 19»

Выявленный объект археологического наследия Стоянка Долинск 19 расположен на площади 387,14 кв. м (0,038714 га).

Граница объекта археологического наследия Стоянка Долинск 19, определяется по поверхности полого-наклонной террасы реки Залом, в 500 м к востоку от реки Залом, в 140 м к востоку от железной дороги Корсаков – Ноглики, в 85 м к западу от автомобильной дорогой Южно-Сахалинск-Оха. Граница памятника охватывает точки местонахождений подъемного археологического материала, месторасположение зачистки 2018 года №1, шурфа №1 2025 года, показавших наличие культурного слоя, границы распространения которого, установлены шурфом 2018 года (№8) и шурфом 2025 года (№2) следов культурного слоя не содержащими. Прилегающая к стоянке область, также обследована шурфами в 2018 году под строительство линейного объекта (шурфы 2018 года №№ 1-7) - следов культурного слоя не выявлено.

Линии, соединяющие точки №№1-5 являются географической границей объекта археологического наследия Стоянка Долинск 19.

Сведения о частях границы		
Обозначение части границы		Описание прохождения части границы
от точки	до точки	
1	2	17,91 метра, направление 111,43°
2	3	22,06 метра, направление 43,45°
3	4	8,78 метра, направление 279,69°
4	5	15,78 метра, направление 161,32°
5	1	13,78 метра, направление 62,65°

### 3. Описание предмета охраны выявленного объекта археологического наследия «Стоянка Долинск 19»

Предметом охраны является скрытый в земле культурный слой, распространяющийся в границах территории объекта культурного наследия. Расположенные под дерновым слоем суглинистые пласты грунтов различных оттенков с углистыми, зольными и иными включениями, образовавшиеся в процессе деятельности человека более чем сто лет назад и содержащие археологические предметы.

В составе культурного слоя сохраняются уникальные источники, отражающие историко-культурные процессы, происходившие в регионе в периоды начального-раннего неолита.

### 4. Ситуационный план территории выявленного объекта археологического наследия «Стоянка Долинск 19»



Угловая абрисовка

● Место расположения объекта археологического наследия



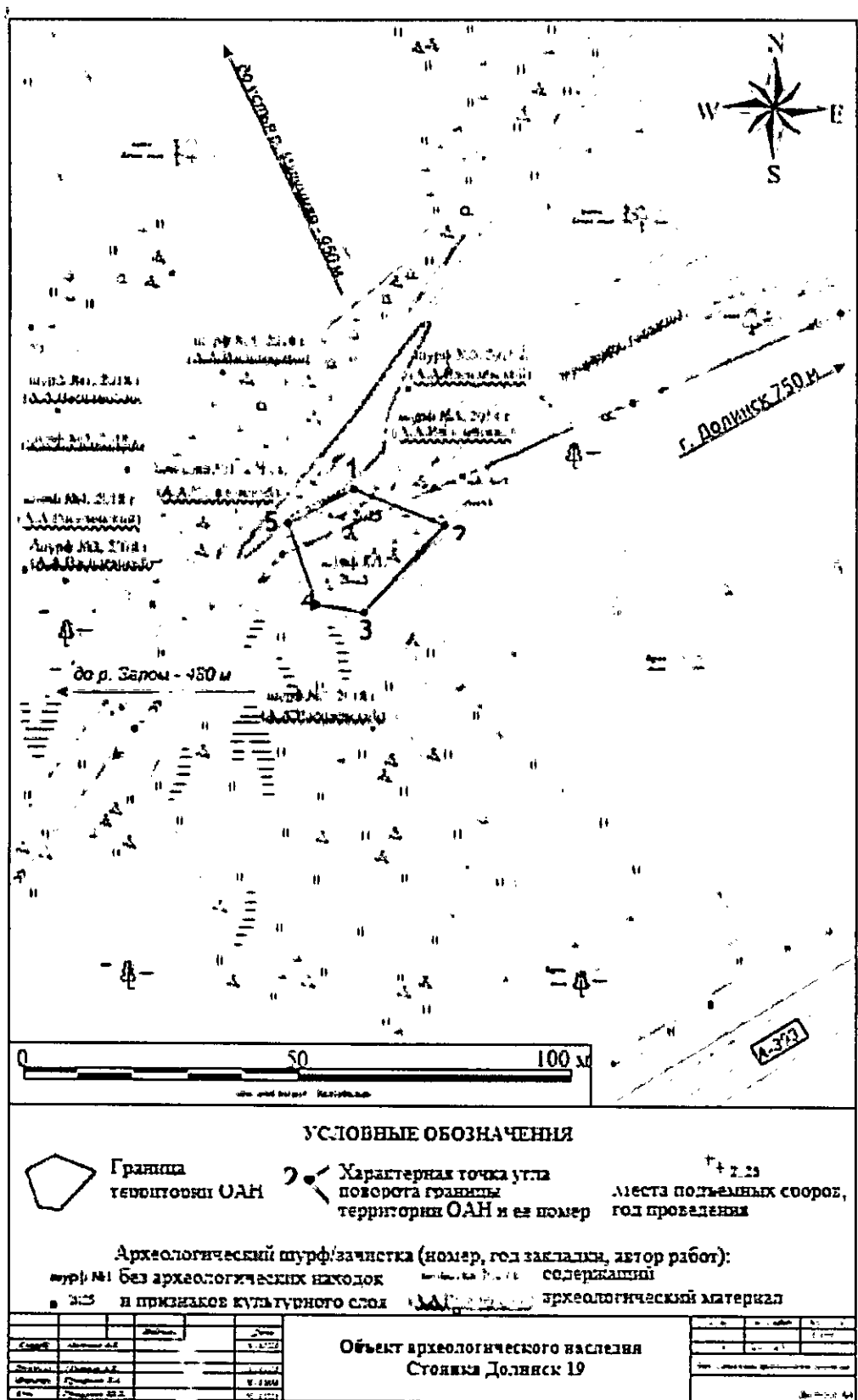
№ п/п	Наименование	Содержание	Дата
1	Составлен	...	...
2	Проверен	...	...
3	Утвержден	...	...

Объект археологического наследия  
Стоянка Долинск 19







№ п/п	Наименование	Содержание	Дата
1	Составлен	...	...
2	Проверен	...	...
3	Утвержден	...	...

1:10000

### 5. Топографический план границы территории выявленного объекта археологического наследия «Стоянка Долинск 19»



#### УСЛОВНЫЕ ОБОЗНАЧЕНИЯ

-  Граница территории ОАН
  -  Характерная точка угла поворота границы территории ОАН и ее номер
  -  Места подземных сооружений, год проведения
- Археологический шурф/защитка (номер, год закладки, автор работ):
-  шурф №1 без археологических находок
  -  №2 и признаки культурного слоя
  -  археологический материал

№	Наименование	Год закладки	Автор работ
1	Шурф №1	1988	В.А.Сидоркин
2	Шурф №2	1988	В.А.Сидоркин

Объект археологического наследия  
Стоянка Долинск 19

№	Наименование	Год проведения
1	Шурф №1	1988
2	Шурф №2	1988

6. План границы территории выявленного объекта археологического наследия «Стоянка Долинск 19»

