



ГОСУДАРСТВЕННАЯ ИНСПЕКЦИЯ ПО ОХРАНЕ ОБЪЕКТОВ
КУЛЬТУРНОГО НАСЛЕДИЯ САХАЛИНСКОЙ ОБЛАСТИ

П Р И К А З

от 16.02.2026 № 1-3.42-72/26

г. Южно-Сахалинск

**Об установлении границ территории, предмета охраны
и режима использования земельного участка, в
границах которого расположен выявленный объект
археологического наследия
«Стоянка Село Покровка 3 («Карьер»)»**

В соответствии со статьями 5.1, 9.1, 33 Федерального закона от 25.06.2002 № 73-ФЗ «Об объектах культурного наследия (памятниках истории и культуры) народов Российской Федерации»; Положением о государственной инспекции по охране объектов культурного наследия Сахалинской области, утвержденным постановлением Правительства Сахалинской области от 03.05.2017 № 185, на основании заключения (акта) государственной историко-культурной экспертизы от 26 ноября 2025 года № 19-11/25, приказываю:

1. Утвердить границы территории и предмет охраны выявленного объекта археологического наследия «Стоянка Село Покровка 3 («Карьер»)», расположенного на территории Долинского муниципального округа Сахалинской области, согласно приложению к настоящему приказу.

2. Установить следующий особый режим использования земельного участка, в границах которого расположен выявленный объект археологического наследия «Стоянка Село Покровка 3 («Карьер»)»:

2.1. проведение земляных, строительных, мелиоративных, хозяйственных работ, работ по использованию лесов (за исключением работ, указанных в пунктах 3, 4 и 7 части 1 статьи 25 Лесного кодекса Российской Федерации) и иных работ при условии обеспечения сохранности выявленного объекта археологического наследия «Стоянка Село Покровка 3 («Карьер»)» (обеспечение неизменности внешнего облика, сохранение целостности, структуры объекта археологического наследия или организация и финансирование спасательных археологических полевых работ на данном объекте археологического наследия);

2.2. возможность проведения археологических полевых работ на выявленном объекте археологического наследия «Стоянка Село Покровка 3 («Карьер»)» в порядке, установленном Федеральным законом от 25.06.2002 № 73-ФЗ «Об объектах культурного наследия (памятниках истории и культуры) народов Российской Федерации»;

2.3. обеспечение доступа граждан к выявленному объекту археологического наследия «Стоянка Село Покровка 3 («Карьер»)».

3. В соответствии с частью 2 статьи 36 Федерального закона от 25.06.2002 № 73-ФЗ «Об объектах культурного наследия (памятниках истории и культуры) народов Российской Федерации» изыскательские, проектные, земляные, строительные, мелиоративные, хозяйственные работы, работы по использованию лесов (за исключением работ, указанных в пунктах 3, 4 и 7 части 1 статьи 25 Лесного кодекса Российской Федерации) и иные работы в границах территории объекта археологического наследия «Стоянка Село Покровка 3 («Карьер»)», проводятся при условии реализации согласованных с соответствующим органом охраны объектов культурного наследия обязательных разделов об обеспечении сохранности указанного объекта археологического наследия в проектах проведения таких работ или проектах обеспечения сохранности указанного объекта археологического наследия либо плана проведения спасательных археологических полевых работ,

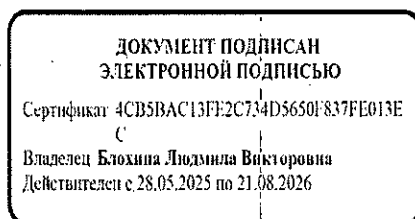
включающих оценку воздействия проводимых работ на указанный объект археологического наследия.

4. Организовать работу по подготовке в сроки, установленные законодательством РФ, документации для внесения границ территории выявленного объекта археологического наследия «Стоянка Село Покровка 3 («Карьер»)» в Единый государственный реестр недвижимости.

5. Опубликовать настоящий приказ на «Официальном интернет-портале правовой информации» (www.pravo.gov.ru), разместить на официальном сайте государственной инспекции по охране объектов культурного наследия Сахалинской области.

6. Контроль за исполнением настоящего приказа оставляю за собой.

Руководитель



Л.В. Блохина

ПРИЛОЖЕНИЕ

к приказу государственной инспекции по
охране объектов культурного наследия
Сахалинской области
№ 1-3.42-72/26 от 16.02.2026

ГРАНИЦЫ

**территории объекта и предмет охраны выявленного объекта
археологического наследия «Стоянка Село Покровка 3 («Карьер»))»**

Выявленный объект археологического наследия «Стоянка Село Покровка 3 («Карьер»))» расположен на территории Долинского муниципального округа Сахалинской области.

1. Координаты характерных точек углов поворота границ территории выявленного объекта археологического наследия «Стоянка Село Покровка 3 («Карьер»))»

| Обозначение (номер) характерной точки | Координаты характерных точек во Всемирной геодезической системе координат (WGS-84) | | Координаты характерных точек в местной системе координат (МСК-65 зона 1) | |
|--|---|----------------------|--|------------|
| | Северной широты | Восточной долготы | Сезер X | Восток Y |
| 1 | 47°19'22.30" | 142°42'05.27" | 726512,96 | 1298741,12 |
| 2 | 47°19'21.93" | 142°42'05.37" | 726501,57 | 1298743,23 |
| 3 | 47°19'21.33" | 142°42'06.14" | 726582,96 | 1298759,27 |
| 4 | 47°19'20.71" | 142°42'05.07" | 726563,79 | 1298736,96 |
| 5 | 47°19'20.83" | 142°42'04.18" | 726567,58 | 1298718,27 |
| 6 | 47°19'21.28" | 142°42'04.48" | 726581,59 | 1298724,43 |
| 7 | 47°19'21.68" | 142°42'04.99" | 726593,80 | 1298735,13 |
| 8 | 47°19'21.80" | 142°42'04.90" | 726597,73 | 1298733,27 |
| 1 | 47°19'22.30" | 142°42'05.27" | 726512,96 | 1298741,12 |

2. Описание границы территории выявленного объекта археологического наследия «Стоянка Село Покровка 3 («Карьер»)»

Выявленный объект археологического наследия Стоянка Село Покровка 3 («Карьер») расположен на площади 887,96 кв. м (0,038796 га).

Граница объекта археологического наследия «Стоянка Село Покровка 3 («Карьер»)», определяется по поверхности мысовидного выступа террасы, являющегося площадкой стоянки, на высотах 17-18 метров над уровнем моря, в 200 м юго-западнее села Покровка. Граница памятника охватывает место сбора подъемного материала 2025 года и места заложения шурфов №№ 1 и 3, показавший наличие культурного слоя, границы распространения которого, установлены шурфами №№ 2,4,5 следов культурного слоя не содержащими.

Линии, соединяющие точки №№1-8 являются географической границей выявленного объекта археологического наследия «Стоянка Село Покровка 3 («Карьер»)».

| Сведения о частях границы | | |
|---------------------------|----------|------------------------------------|
| Обозначение части границы | | Описание прохождения части границы |
| от точки | до точки | |
| 1 | 2 | 11,48 метра, направление 167,99° |
| 2 | 3 | 24,09 метра, направление 319,83° |
| 3 | 4 | 29,84 метра, направление 223,90° |
| 4 | 5 | 19,30 метра, направление 101,45° |
| 5 | 6 | 15,84 метра, направление 23,09° |
| 6 | 7 | 16,25 метра, направление 222,61° |
| 7 | 8 | 4,39 метра, направление 330,64° |
| 8 | 1 | 17,11 метра, направление 208,36° |

3. Описание предмета охраны выявленного объекта археологического наследия «Стоянка Село Покровка 3 («Карьер»)»

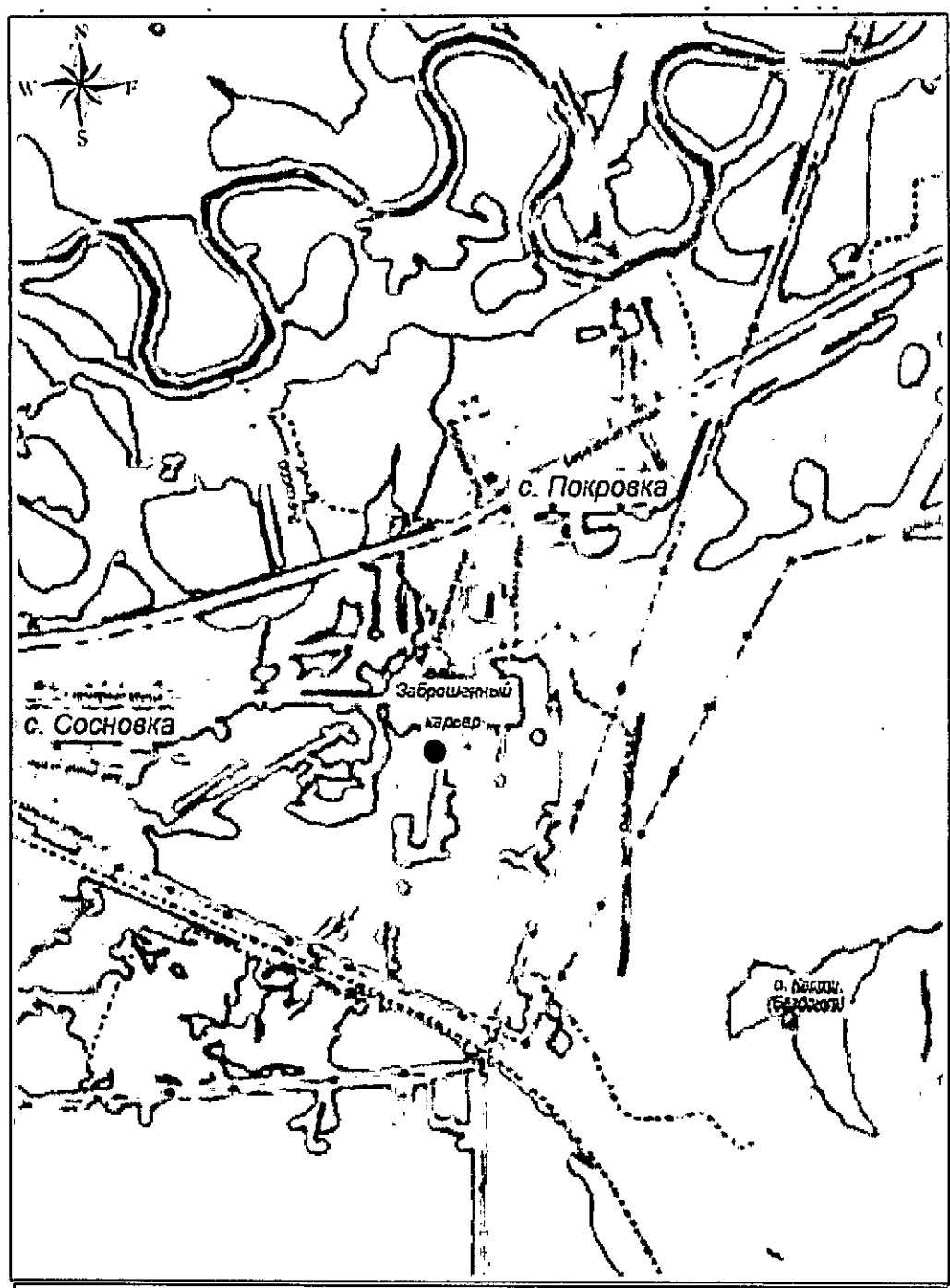
Предметом охраны является:

скрытый в земле культурный слой, распространяющийся в границах территории объекта культурного наследия. Расположенные под дерновым слоем супесчаные и суглинистые пласты грунтов различных оттенков с углистыми, зольными и иными включениями, образовавшиеся в процессе деятельности человека более чем сто лет назад и содержащие в себе археологические предметы; полностью или частично скрытые в земле остатки и фрагменты хозяйственных, производственных, ритуальных и тому подобных сооружений, созданных человеком более чем сто лет назад (очаги, погребения, жилища, зольники, ямы и тому подобное).

Полностью или частично скрытые в земле, а также находящиеся на поверхности земли целые либо фрагментированные археологические предметы, созданные человеком более чем сто лет назад, изготовленные из глины, камня, стекла, кости, металлов и из иных материалов: украшения, предметы быта, вооружения, орудия и отходы производств, предметы религиозных культов, а также остеологический материал.

В составе культурного слоя сохраняются уникальные источники, отражающие историко-культурные процессы, происходившие в регионе в эпохи палеометалла – средневековья.

4. Ситуационный план территории выявленного объекта археологического наследия «Стоянка Село Покровка 3 («Карьер»)»



Условные обозначения

● Место расположения объекта археологического наследия



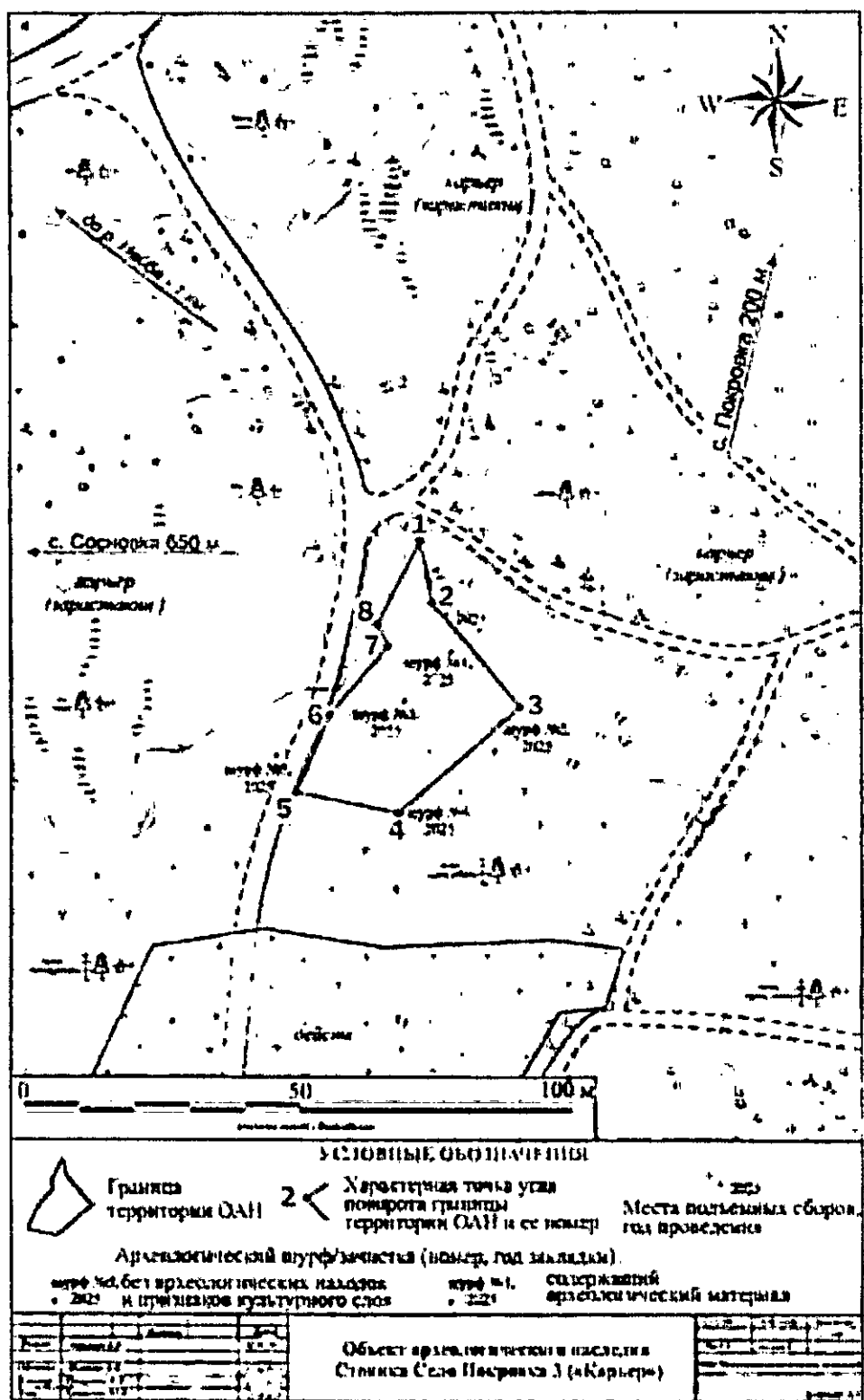
| № п/п | Наименование | Дата | Подпись |
|-------|--------------|------|---------|
| 1 | Составитель | | |
| 2 | Проверенный | | |
| 3 | Утвержденный | | |

Объект археологического наследия
Стоянка Село Покровка 3 («Карьер»)

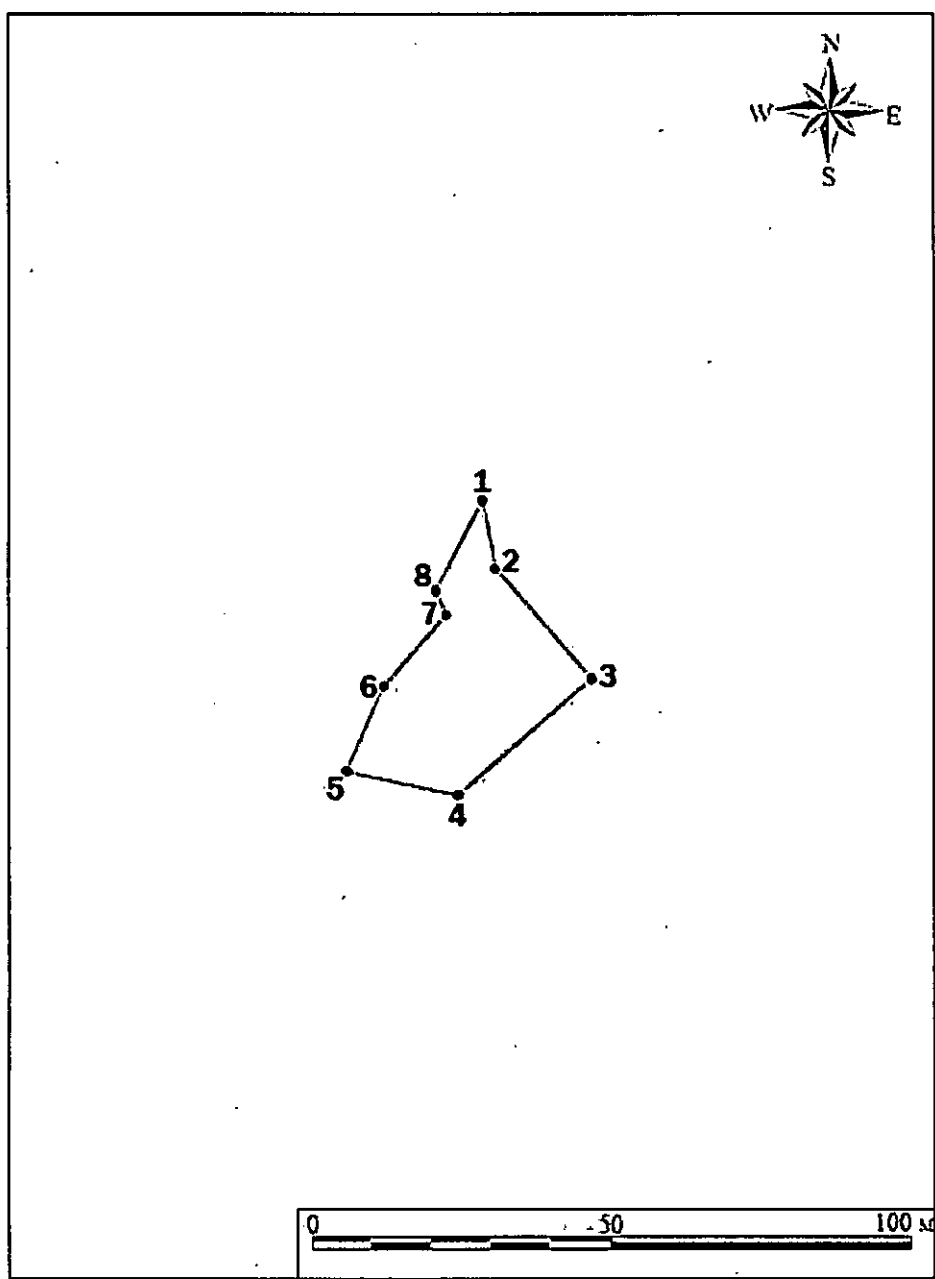
| № п/п | Наименование | Дата |
|-------|--------------|------|
| 1 | Составитель | |
| 2 | Проверенный | |
| 3 | Утвержденный | |

С 10 «Исторический и археологический музей»

5. Топографический план границы территории выявленного объекта археологического наследия «Стоянка Село Покровка 3 («Карьер»)



6. План границы территории выявленного объекта археологического наследия «Стоянка Село Покровка 3 («Карьер»))»



УСЛОВНЫЕ ОБОЗНАЧЕНИЯ

Граница территории ОАН

Характерная точка угла поворота границы территории ОАН и ее номер

| № п/п | № документа | Дата | Содержание |
|-------|-------------|------|------------|
| 1 | ... | ... | ... |
| 2 | ... | ... | ... |
| 3 | ... | ... | ... |

Объект археологического наследия
Стоянка Село Покровка 3 («Карьер»)

| № п/п | № документа | Дата | Содержание |
|-------|-------------|------|------------|
| 1 | ... | ... | ... |
| 2 | ... | ... | ... |
| 3 | ... | ... | ... |