



ГОСУДАРСТВЕННАЯ ИНСПЕКЦИЯ ПО ОХРАНЕ ОБЪЕКТОВ
КУЛЬТУРНОГО НАСЛЕДИЯ САХАЛИНСКОЙ ОБЛАСТИ

П Р И К А З

от 16.02.2026 № 1-3.42-93/26

г. Южно-Сахалинск

**Об установлении границ территории, предмета охраны
и режима использования земельного участка, в
границах которого расположен выявленный объект
археологического наследия «Стародубское 1»**

В соответствии с пунктом 2 части 1 статьи 9.1, пунктом 7 части 2 статьи 33 Федерального закона от 25.06.2002 № 73-ФЗ «Об объектах культурного наследия (памятниках истории и культуры) народов Российской Федерации», пунктом 3.1.7 Положения о государственной инспекции по охране объектов культурного наследия Сахалинской области, утвержденного постановлением Правительства Сахалинской области от 03.05.2017 № 185, на основании заключения (акта) государственной историко-культурной экспертизы от 27 ноября 2025 года № 42-11/25, приказываю:

1. Утвердить границы территории и предмет охраны выявленного объекта археологического наследия «Стародубское 1», расположенного на территории Долинского муниципального округа Сахалинской области, согласно приложению к настоящему приказу.

2. Установить следующий особый режим использования земельного участка, в границах которого расположен выявленный объект археологического наследия «Стародубское 1»:

2.1 проведение земляных, строительных, мелиоративных, хозяйственных работ, работ по использованию лесов (за исключением работ, указанных в пунктах 3, 4 и 7 части 1 статьи 25 Лесного кодекса Российской Федерации) и иных работ при условии обеспечения сохранности выявленного объекта археологического наследия «Стародубское 1» (обеспечение неизменности внешнего облика, сохранение целостности, структуры объекта археологического наследия или организация и финансирование спасательных археологических полевых работ на данном объекте археологического наследия);

2.2. возможность проведения археологических полевых работ на выявленном объекте археологического наследия «Стародубское 1» в порядке, установленном Федеральным законом от 25.06.2002 № 73-ФЗ «Об объектах культурного наследия (памятниках истории и культуры) народов Российской Федерации»;

2.3. обеспечение доступа граждан к выявленному объекту археологического наследия «Стародубское 1».

3. В соответствии с частью 2 статьи 36 Федерального закона от 25.06.2002 № 73-ФЗ «Об объектах культурного наследия (памятниках истории и культуры) народов Российской Федерации» изыскательские, проектные, земляные, строительные, мелиоративные, хозяйственные работы, работы по использованию лесов (за исключением работ, указанных в пунктах 3, 4 и 7 части 1 статьи 25 Лесного кодекса Российской Федерации) и иные работы в границах территории выявленного объекта археологического наследия «Стародубское 1», проводятся при условии реализации согласованных с соответствующим органом охраны объектов культурного наследия обязательных разделов об обеспечении сохранности указанного объекта археологического наследия в проектах проведения таких работ или проектах обеспечения сохранности указанного объекта археологического наследия либо плана проведения спасательных археологических полевых работ,

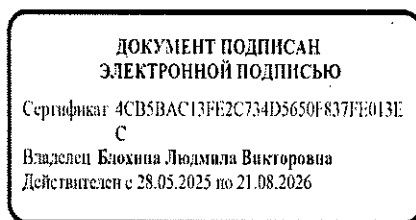
включающих оценку воздействия проводимых работ на указанный объект археологического наследия.

4. Организовать работу по подготовке в сроки, установленные законодательством РФ, документации для внесения границ территории выявленного объекта археологического наследия «Стародубское 1» в Единый государственный реестр недвижимости.

5. Опубликовать настоящий приказ на «Официальном интернет-портале правовой информации» (www.pravo.gov.ru), разместить на официальном сайте государственной инспекции по охране объектов культурного наследия Сахалинской области (okn.sakhalin.gov.ru).

6. Контроль за исполнением настоящего приказа оставляю за собой.

Руководитель



Л.В. Блохина

ПРИЛОЖЕНИЕ

к приказу государственной инспекции по
охране объектов культурного наследия
Сахалинской области
№ 1-3.42-93/26 от 16.02.2026

ГРАНИЦЫ

**территории объекта и предмет охраны выявленного объекта
археологического наследия «Стародубское 1»**

Выявленный объект археологического наследия «Стародубское 1» расположен на территории Долинского муниципального округа Сахалинской области.

1. Координаты характерных точек углов поворота границы территории выявленного объекта археологического наследия «Стародубское 1»

Обозначение (номер) характерной точки	Координаты характерных точек во Всемирной геодезической системе координат (WGS-84)		Координаты характерных точек в местной системе координат (МСК-65 зона 1)	
	Северной широты	Восточной долготы	Север X	Восток Y
1	47°24'54.66"	142°48'15.27"	736880,69	1306499,11
2	47°24'54.00"	142°48'18.83"	736860,52	1306573,92
3	47°24'54.14"	142°48'19.57"	736864,85	1306589,35
4	47°24'54.58"	142°48'20.42"	736878,36	1306607,09
5	47°24'55.04"	142°48'21.02"	736892,71	1306619,65
6	47°24'55.26"	142°48'18.77"	736899,47	1306572,59
7	47°24'55.66"	142°48'19.06"	736911,86	1306578,63
8	47°24'55.45"	142°48'20.86"	736905,35	1306616,27
9	47°24'55.06"	142°48'21.47"	736893,33	1306629,04
10	47°24'54.20"	142°48'23.85"	736866,66	1306679,12

11	47°24'53.40"	142°48'23.34"	736842,04	1306668,40
12	47°24'53.12"	142°48'24.41"	736833,55	1306690,76
13	47°24'52.37"	142°48'24.01"	736810,32	1306682,50
14	47°24'52.56"	142°48'22.26"	736816,04	1306645,73
15	47°24'51.82"	142°48'20.37"	736793,25	1306606,18
16	47°24'52.96"	142°48'16.14"	736828,20	1306517,40
17	47°24'53.13"	142°48'14.56"	736833,37	1306484,32
18	47°24'53.74"	142°48'14.49"	736852,45	1306482,78
1	47°24'54.66"	142°48'15.27"	736880,69	1306499,11

2. Описание границы территории выявленного объекта археологического наследия «Стародубское 1»

Выявленный объект археологического наследия Стародубское 1 расположен на площади 12535,81 кв. м (1,253581 га). На участках с кадастровыми номерами 65:10:0000010:533 и 65:10:0000010:545.

Граница объекта археологического наследия Стародубское 1 определяется на основании данных, полученных в ходе полевых работ М.А. Габрильчука 2020 года, а также полевых археологических работ 2025 года, включающих визуальный осмотр, сбор подъемного материала и закладку разведочных шурфов. Граница проведена с учетом мест обнаружения археологического материала, как на поверхности, так и в культурном слое, а также с учетом естественных границ (берег озера и болотистые низины) и техногенных разрушений (поселковая застройка и инфраструктура села Стародубского). Граница памятника охватывает месторасположение мест подъемных сборов, шурфов 2020 года, показавший наличие культурного слоя (№№6,7,8,9,10) и шурфа 2025 года (№2), границы распространения которого, установлены шурфами 2020 года (№№ 4,5,) и шурфов 2025 года (№№ 1,3,4,5) следов культурного слоя не содержащими. Площадка памятника определена по контуру распространения культурного слоя и археологических находок.

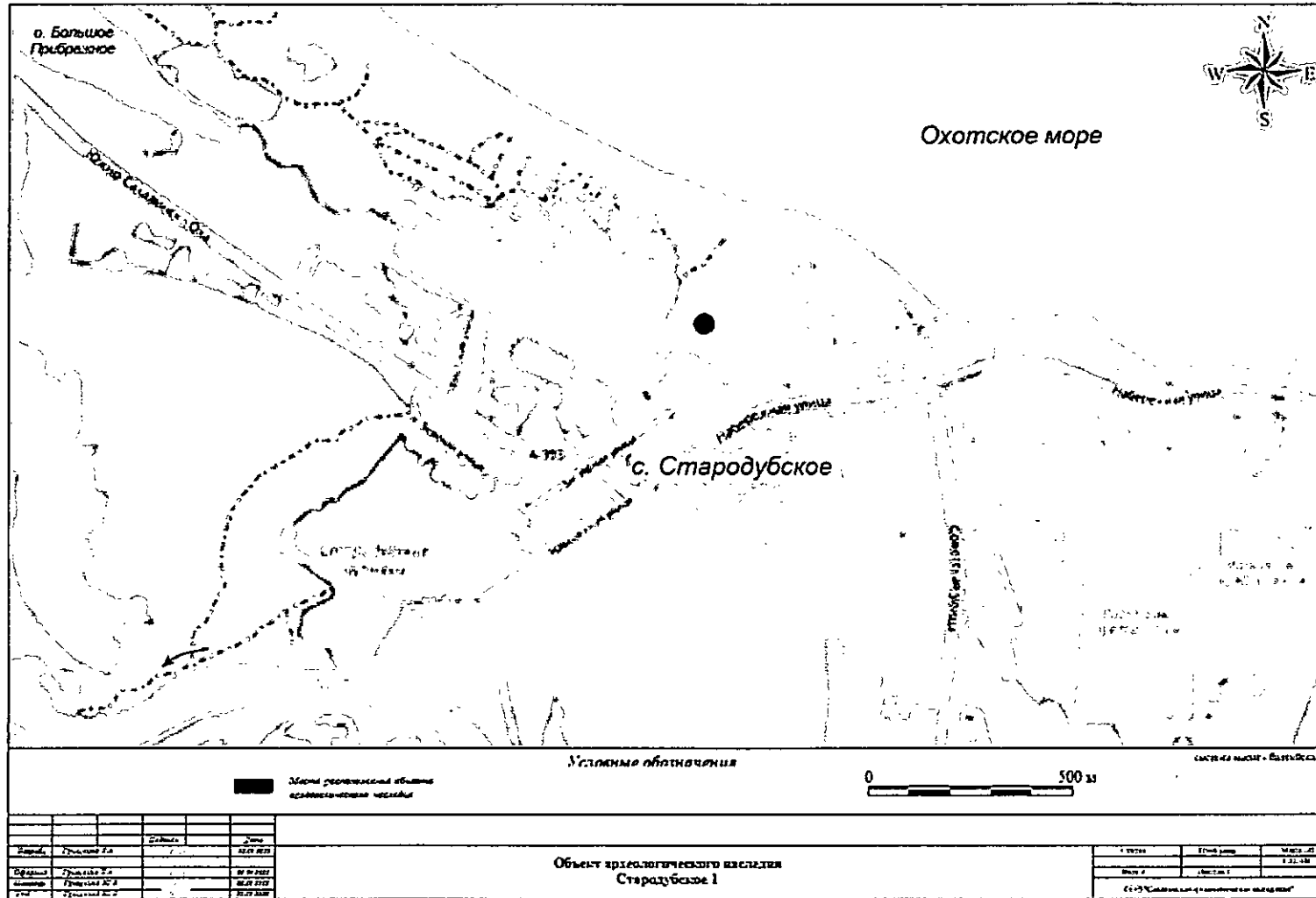
Линии, соединяющие точки №№1-18 являются географической границей объекта археологического наследия Стародубское 1.

Сведения о частях границы		
Обозначение части границы		Описание прохождения части границы
от точки	до точки	
1	2	77,53 метра, направление 105,00°
2	3	16,87 метра, направление 253,50°
3	4	20,47 метра, направление 52,13°
4	5	19,72 метра, направление 220,70°
5	6	46,90 метра, направление 278,08°
6	7	13,66 метра, направление 203,20°
7	8	39,26 метра, направление 100,11°
8	9	16,50 метра, направление 315,00°
9	10	55,66 метра, направление 118,05°
10	11	26,80 метра, направление 22,28°
11	12	24,08 метра, направление 111,14°
12	13	24,76 метра, направление 19,75°
13	14	37,63 метра, направление 279,16°
14	15	45,34 метра, направление 59,88°
15	16	95,50 метра, направление 291,33°
16	17	33,40 метра, направление 99,29°
17	18	19,77 метра, направление 355,67°
18	1	31,89 метра, направление 210,41°

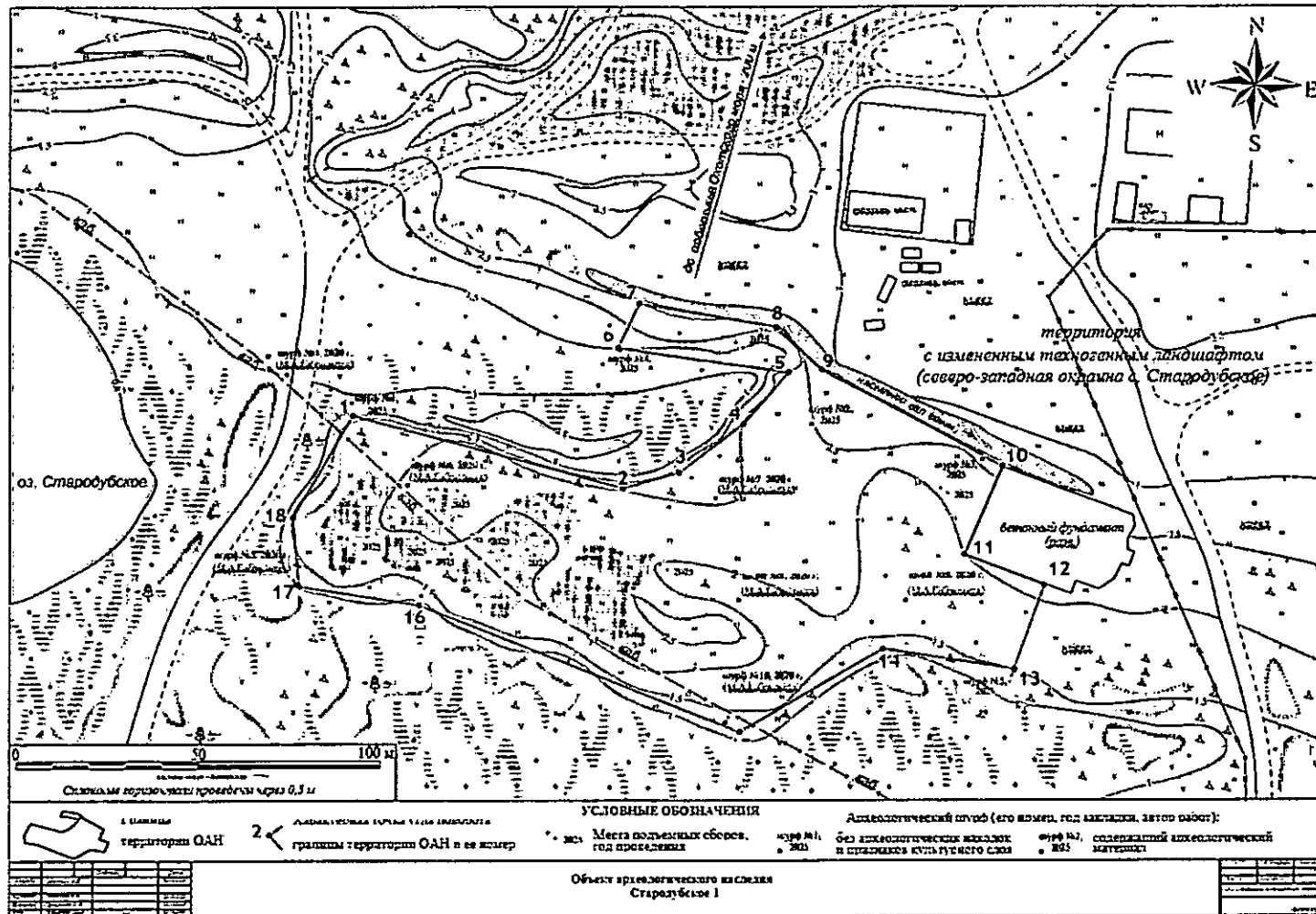
3. Описание предмета охраны выявленного объекта археологического наследия «Стародубское I»

Предметом охраны является скрытый в земле культурный слой, распространяющийся в границах территории объекта культурного наследия. Расположенные под дерновым слоем супесчаные и суглинистые пласты грунтов различных оттенков с углистыми, зольными и иными включениями, образовавшиеся в процессе деятельности человека более чем сто лет назад и содержащие археологические предметы. В составе культурного слоя сохраняются уникальные источники, отражающие историко-культурные процессы, происходившие в регионе в эпохи палеометалла и средневековья.

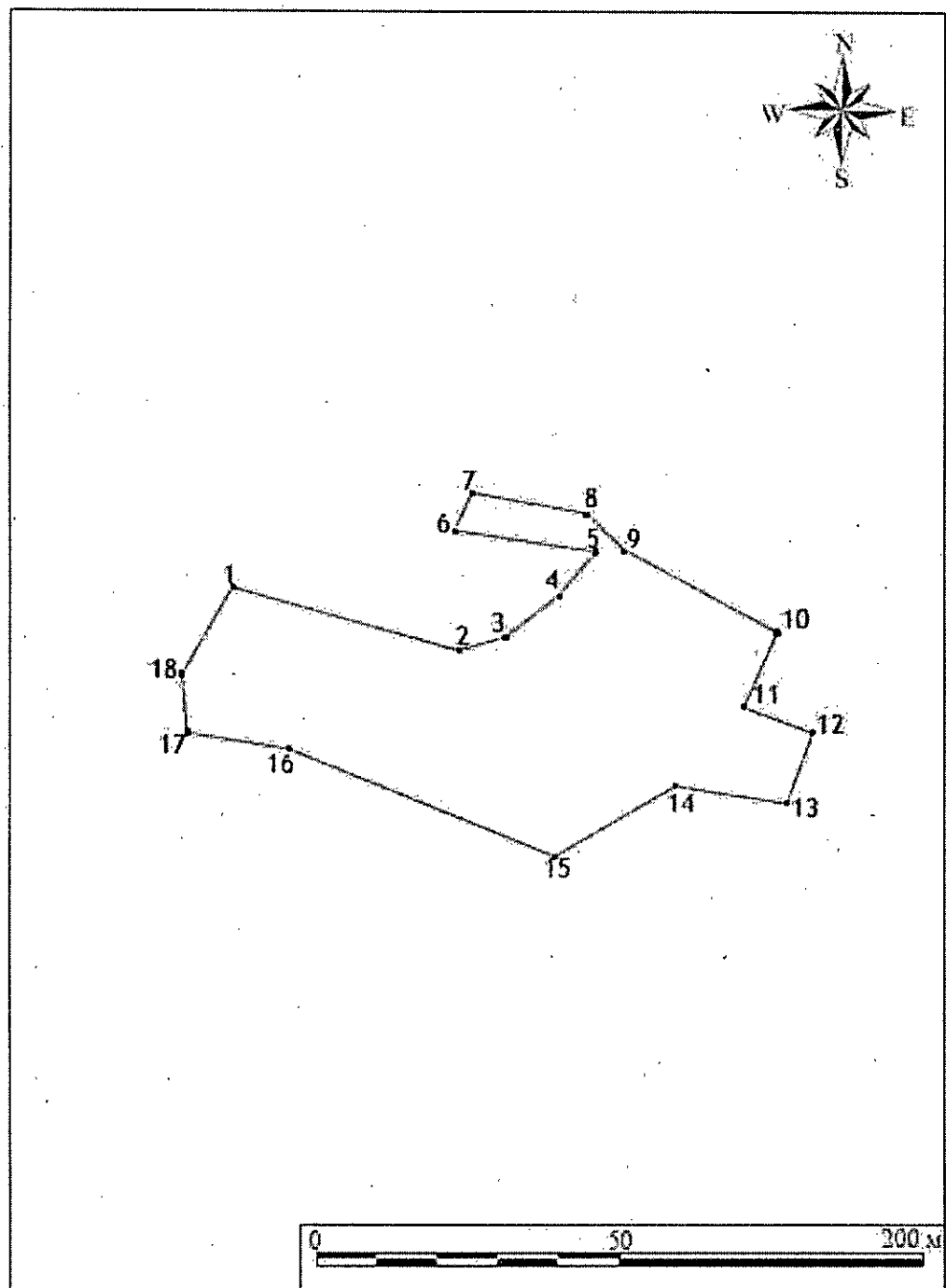
4. Ситуационный план территории выявленного объекта археологического наследия «Стародубское I»



5. Топографический план границы территории выявленного объекта археологического наследия «Стародубское 1»



6. План границы территории выявленного объекта археологического наследия «Стародубское 1»



УСЛОВНЫЕ ОБОЗНАЧЕНИЯ

 Граница территории ОАН
  Характерная точка угла поворота границы территории ОАН и ее номер

Исполнители:	С.А. Сидорова	С.А. Сидорова	С.А. Сидорова	С.А. Сидорова	С.А. Сидорова	С.А. Сидорова	С.А. Сидорова	С.А. Сидорова	С.А. Сидорова
Проверено:	С.А. Сидорова	С.А. Сидорова	С.А. Сидорова	С.А. Сидорова	С.А. Сидорова	С.А. Сидорова	С.А. Сидорова	С.А. Сидорова	С.А. Сидорова
Дата:	2010 г.	2010 г.	2010 г.	2010 г.	2010 г.	2010 г.	2010 г.	2010 г.	2010 г.

Объект археологического наследия
Стародубское 1.

Итого:	18	18	18
Проверено:	18	18	18
Дата:	2010 г.	2010 г.	2010 г.