



МИНИСТЕРСТВО ЭКОЛОГИИ И УСТОЙЧИВОГО РАЗВИТИЯ
САХАЛИНСКОЙ ОБЛАСТИ

П Р И К А З

от 20.10.2025 № 1-3.06-665/25

г. Южно-Сахалинск

**Об утверждении порядка рассмотрения заявок на получение
права пользования участками недр местного значения для
геологического изучения в целях поисков и оценки
месторождений общераспространенных полезных ископаемых**

В соответствии с Законом Российской Федерации от 21.02.1992 № 2395-1 «О недрах», Законом Сахалинской области от 11.07.2005 № 48-30 «О порядке предоставления участков недр местного значения и пользования ими», Положением о министерстве экологии и устойчивого развития Сахалинской области, утвержденным постановлением Правительства Сахалинской области от 08.12.2020 № 566:

1. Утвердить порядок рассмотрения заявок на получение права пользования участками недр местного значения для геологического изучения в целях поисков и оценки месторождений общераспространенных полезных ископаемых (прилагается).

2. Признать утратившим силу приказ министерства экологии Сахалинской области от 26.02.2021 № 14-п «Об утверждении порядка рассмотрения заявок на получение права пользования участками недр местного значения для геологического изучения в целях поисков и оценки месторождений общераспространенных полезных ископаемых».

3. Опубликовать настоящий приказ на «Официальном интернет-портале правовой информации» (www.pravo.gov.ru) и разместить на официальном сайте министерства экологии и устойчивого развития Сахалинской области.

Министр


ДОКУМЕНТ ПОДПИСАН
ЭЛЕКТРОННОЙ ПОДПИСЬЮ

Сертификат 44D436C4970BEEDB274C76A573F2A22

Владелец Саматов Андрей Дамирович
Действителен с 26.09.2024 по 20.12.2025

А.Д. Саматов

1-3.06-742/25(п) (4.0)



ПРИЛОЖЕНИЕ

к приказу министерства экологии
и устойчивого развития Сахалинской области

№ 1-306-665/25 от 20.10.2025

ПОРЯДОК

**рассмотрения заявок на получение права пользования участками недр
местного значения для геологического изучения в целях поисков и
оценки месторождений общераспространенных полезных ископаемых**

1. Общие положения

1.1. Настоящий Порядок регламентирует процедуру рассмотрения заявок на получение права пользования участками недр местного значения для геологического изучения в целях поисков и оценки месторождений общераспространенных полезных ископаемых.

1.2. Право пользования участками недр местного значения для геологического изучения в целях поисков и оценки месторождений общераспространенных полезных ископаемых возникает на основании решения органа исполнительной власти Сахалинской области, уполномоченного Правительством Сахалинской области на осуществление полномочий в сфере недропользования в отношении участков недр местного значения (далее - уполномоченный орган).


1.3. Пользователями участков недр местного значения могут быть юридические лица, созданные в соответствии с законодательством Российской Федерации, индивидуальные предприниматели, являющиеся гражданами Российской Федерации (далее - Заявители), если иное не установлено федеральными законами.

1.4. Предоставление в пользование участков недр местного значения для геологического изучения в целях поисков и оценки месторождений общераспространенных полезных ископаемых осуществляется в отношении участков недр, включенных в утвержденный в установленном порядке перечень участков недр местного значения по Сахалинской области (далее - Перечень).

1.5. Заявитель вправе направить в уполномоченный орган заявку (предложение) о рассмотрении возможности включения участка недр в Перечень для геологического изучения в целях поисков и оценки месторождений общераспространенных полезных ископаемых.

Содержание заявки, перечень документов, прилагаемых к заявке, порядок и сроки рассмотрения заявок уполномоченным органом установлены Порядком подготовки, рассмотрения, согласования перечней участков недр местного значения, содержащих общераспространенные полезные ископаемые, или отказа в согласовании таких перечней, а также внесения в

1-3.06-742/25(п)(5.0)



них изменений, утвержденным приказом Федерального агентства по недропользованию от 29.05.2023 № 304 (далее – Порядок).

1.6. Геологическое изучение в целях поисков и оценки месторождений общераспространенных полезных ископаемых на участках недр местного значения осуществляется:

- за счет средств бюджета Сахалинской области;
- за счет собственных (в том числе привлеченных) средств пользователей недр.

Не допускается предоставление в пользование Заявителям участков недр, которые полностью или частично расположены в границах участков недр, предоставленных для геологического изучения, осуществляемого за счет государственных средств, или включены в перечень участков недр, предлагаемых для предоставления в пользование в целях геологического изучения недр, осуществляемого за счет государственных средств.

Предельное количество и размер участков недр, предоставляемых в пользование для геологического изучения в целях поисков и оценки месторождений общераспространенных полезных ископаемых, в течение календарного года, составляет не более 3 участков недр на одного Заявителя, размер каждого из которых составляет не более 10 км².


2. Рассмотрение заявок на получение права пользования участками недр местного значения для геологического изучения в целях поисков и оценки месторождений общераспространенных полезных ископаемых

Для получения права пользования участком недр местного значения для геологического изучения в целях поисков и оценки месторождений общераспространенных полезных ископаемых Заявитель должен представить в уполномоченный орган лично или через уполномоченного представителя заявку одним из следующих способов:

- на бумажном носителе по почте или в приемную уполномоченного органа;
- с использованием портала государственных и муниципальных услуг (функций) Сахалинской области.

Форма заявки, перечень документов, прилагаемых к заявке, установлены пунктом 2.6 раздела 2 административного регламента предоставления министерством экологии и устойчивого развития Сахалинской области государственной услуги «Предоставление права пользования участками недр местного значения», утвержденного приказом министерства экологии и устойчивого развития Сахалинской области от 2.02.2024 № 1-3.06-85/24.

3. Срок предоставления права пользования участками недр местного значения для геологического изучения в целях поисков и оценки месторождений общераспространенных полезных ископаемых



Срок предоставления права пользования участками недр местного значения для геологического изучения в целях поисков и оценки месторождений общераспространенных полезных ископаемых не должен превышать 50 рабочих дней со дня получения заявки и прилагаемых к ней документов, предусмотренных пунктом 2 настоящего Порядка.

4. Исчерпывающий перечень оснований для отказа в приеме заявок на получение права пользования участками недр местного значения для геологического изучения в целях поисков и оценки месторождений общераспространенных полезных ископаемых

Основаниями для отказа в приеме заявок на получение права пользования участками недр местного значения для геологического изучения в целях поисков и оценки месторождений общераспространенных полезных ископаемых являются случаи, предусмотренные статьей 14 Закона Российской Федерации от 21.02.1992 № 2395-1 «О недрах»:

- 1) заявка на предоставление права пользования участком недр местного значения подана с нарушением установленных требований;
- 2) заявитель представил недостоверные сведения о себе.

