



ГОСУДАРСТВЕННАЯ ИНСПЕКЦИЯ ПО ОХРАНЕ ОБЪЕКТОВ
КУЛЬТУРНОГО НАСЛЕДИЯ САХАЛИНСКОЙ ОБЛАСТИ

ПРИКАЗ

от 17.09.2019 № 3.42-97

г. Южно-Сахалинск

Об утверждении границ и режима использования территории объекта культурного наследия регионального значения «Колокол маяка мыса Жонкьер, отлитый в XVII веке», расположенного по адресу: г. Александровск-Сахалинский, ул. Подгорная, 1

В соответствии с Федеральным законом от 25 июня 2002 г. № 73-ФЗ «Об объектах культурного наследия (памятниках истории и культуры) народов Российской Федерации» и пунктом 3.1.17. Положения о государственной инспекции по охране объектов культурного наследия Сахалинской области, утвержденного постановлением Правительства Сахалинской области от 03.05.2017 №185, приказываю:

1. Утвердить:

- границы территории объекта культурного наследия регионального значения «Колокол маяка мыса Жонкьер, отлитый в XVII веке», расположенного по адресу: г. Александровск-Сахалинский, ул. Подгорная, 1, согласно приложению № 1 к настоящему приказу;

- режим использования территории объекта культурного наследия регионального значения «Колокол маяка мыса Жонкьер, отлитый в XVII веке», расположенного по адресу: г. Александровск-Сахалинский, ул. Подгорная, 1 согласно приложению № 2 к настоящему приказу.


2. Опубликовать настоящий приказ в газете «Губернские ведомости», на «Официальном интернет-портале правовой информации», разместить на официальном сайте государственной инспекции по охране объектов 3.42-102 (п)(2.0)

культурного наследия Сахалинской области.

3. Настоящий приказ вступает в силу через 10 дней со дня его официального опубликования.

4. Контроль за исполнением настоящего приказа оставляю за собой.

Руководитель инспекции

A handwritten signature in black ink, consisting of several overlapping loops and a long horizontal stroke extending to the right.



А.А.Жук

Приложение № 1 к приказу
государственной инспекции по охране
объектов культурного наследия
Сахалинской области
от 17.09.2019 № 342-97

**Границы территории объекта культурного наследия регионального
значения «Колокол маяка мыса Жонкьер, отлитый в XVII веке»,
расположенного по адресу: г. Александровск-Сахалинский, ул.
Подгорная, 1**



Условные обозначения:

-  Объект культурного наследия регионального значения
-  Территория объекта культурного наследия
- ...1 Характерные (поворотные) точки границ территории объекта культурного наследия

**Координаты характерных (поворотных) точек границы территории
объекта культурного наследия регионального значения «Колокол маяка
мыса Жонкьер, отлитый в XVII веке», расположенного по адресу: г.
Александровск-Сахалинский, ул. Подгорная, 1**

№ Характерной (поворотной) точки	Координаты характерных (поворотных точек) в местной системе координат (МСК)		Координаты характерных (поворотных точек) во всемирной системе координат (WGS-84)	
	X	Y	широта	долгота
1	41127,56	81154,20	50°53'43.14204"N	142°09'18.06061"E
2	41128,85	81155,80	50°53'43.18297"N	142°09'18.14349"E
3	41126,58	81157,64	50°53'43.10860"N	142°09'18.23582"E
4	41125,29	81156,04	50°53'43.06767"N	142°09'18.15294"E

Приложение № 2 к приказу
государственной инспекции по
охране объектов культурного
наследия Сахалинской области
от 17.09.2019 № 342-97

**Режим использования территории объекта культурного наследия
регионального значения «Колокол маяка мыса Жонкьер, отлитый в
XVII веке», расположенного по адресу: г. Александровск-Сахалинский,
ул. Подгорная, 1**

1. На территории объекта культурного наследия разрешается:

- 1.1. проведение работ по сохранению объекта культурного наследия, направленных на обеспечение физической сохранности объекта культурного наследия, в том числе консервация, ремонт, реставрация;
- 1.2. обеспечение доступности объекта культурного наследия в целях его экспонирования, обеспечение сохранения традиционного визуального восприятия объекта культурного наследия с основных видовых точек;
- 1.3. восстановление утраченных элементов и частей объекта культурного наследия по существующим чертежам, обмерам и историческим аналогам;
- 1.4. размещение информационных надписей и обозначений, относящихся к объекту культурного наследия;
- 1.5. хозяйственная деятельность, не нарушающая целостность объекта культурного наследия и не создающая угрозы его повреждения, разрушения или уничтожения;
- 1.6. благоустройство и озеленение территории с установкой малых архитектурных форм (скамьи, урны, цветочницы), объектов монументального искусства, видовых площадок и площадок для отдыха, не нарушающих визуального восприятия объектов культурного наследия;
- 1.7. установка элементов информационно-декоративного оформления (мобильные информационные конструкции), в том числе праздничного, а также временных строительных ограждающих конструкций.

2. На территории объекта культурного наследия запрещается:

- 2.1. изменение предмета охраны объекта культурного наследия;
- 2.2. размещение рекламы, вывесок на Объекте и территории Объекта, за исключением случаев, предусмотренных пунктом 3 статьи 35.1 Федерального закона от 25.06.2002 № 73-ФЗ «Об объектах культурного наследия (памятниках истории и культуры) народов Российской Федерации»;
- 2.3. строительство, за исключением применения специальных мер, направленных на сохранение и восстановление (регенерацию) объекта культурного наследия;
- 2.4. прокладка инженерных коммуникаций, не относящихся к обеспечению использования и обслуживания объекта культурного наследия.