



ПРАВИТЕЛЬСТВО САХАЛИНСКОЙ ОБЛАСТИ

ПОСТАНОВЛЕНИЕ

от 25.02.2025 № 54

г. Южно-Сахалинск

О внесении изменений в постановление Правительства Сахалинской области от 27.07.2012 № 377 «Об утверждении Схемы территориального планирования Сахалинской области»

В соответствии со статьей 15 Градостроительного кодекса Российской Федерации, статьями 8, 9 Закона Сахалинской области от 05.03.2013 № 9-ЗО «О градостроительной деятельности на территории Сахалинской области», постановлением Правительства Сахалинской области от 28.08.2024 № 295 «О подготовке изменений в Схему территориального планирования Сахалинской области» Правительство Сахалинской области **постановляет**:

1. Внести в подпункт 1.2 пункта 1 постановления Правительства Сахалинской области от 27.07.2012 № 377 «Об утверждении Схемы территориального планирования Сахалинской области» с учетом изменений, внесенных постановлениями Правительства Сахалинской области от 13.01.2017 № 14, от 11.09.2017 № 415, от 10.03.2020 № 104, от 14.01.2022 № 9, от 23.09.2022 № 429, от 19.03.2024 № 63, от 05.08.2024 № 272 (далее – постановление № 377), следующие изменения:

1.1. Абзац первый изложить в следующей редакции:

«1.2. Карты планируемого размещения объектов регионального значения (графические материалы), в том числе:».

1.2. Подпункт 1.2.6 изложить в следующей редакции:

«1.2.6. Карта планируемого размещения объектов регионального значения в области агропромышленного комплекса и промышленности, утилизации, обезвреживания и размещения отходов производства и потребления, М 1:500000;».

2. Внести изменения в Схему территориального планирования Сахалинской области, утвержденную постановлением № 377, изложив ее в новой редакции согласно приложению к настоящему постановлению.

3. Опубликовать настоящее постановление в газете «Губернские ведомости» (за исключением графических материалов), на официальном сайте Губернатора и Правительства Сахалинской области, на «Официальном интернет-портале правовой информации» (www.pravo.gov.ru).

Исполняющий обязанности председателя
Правительства Сахалинской области



А.А.Римша

ПРИЛОЖЕНИЕ

к постановлению Правительства
Сахалинской области

от 25.02.2025 № 54

«УТВЕРЖДЕНА

постановлением Правительства
Сахалинской области

от 27 июля 2012 г. № 377

СХЕМА

**ТЕРРИТОРИАЛЬНОГО ПЛАНИРОВАНИЯ
САХАЛИНСКОЙ ОБЛАСТИ**

**Перечень материалов схемы территориального планирования
Сахалинской области в текстовой форме:**

№ п/п	Наименование документации
Утверждаемая часть	
I	Положение о территориальном планировании Сахалинской области
Материалы по обоснованию	
	Материалы по обоснованию схемы территориального планирования Сахалинской области, Часть 1, 2.
-	Приложение 1 к Материалам по обоснованию схемы территориального планирования Сахалинской области. Перечень объектов местного значения муниципальных образований Сахалинской области, планируемых к размещению утвержденными документами территориального планирования
-	Приложение 2 к Материалам по обоснованию схемы территориального планирования Сахалинской области. Реестр особо охраняемых природных территорий регионального значения Сахалинской области
-	Приложение 3 к Материалам по обоснованию схемы территориального планирования Сахалинской области. Список объектов культурного наследия (памятников истории и культуры) регионального и федерального значения, расположенных на территории Сахалинской области
-	Приложение 4 к Материалам по обоснованию схемы территориального планирования Сахалинской области. График установления зон затопления
-	Приложение 5 к Материалам по обоснованию схемы территориального планирования Сахалинской области. Перечень действующих лицензий на пользование недрами на территории Сахалинской области по состоянию на 01.07.2021 г.
-	Приложение 6 к Материалам по обоснованию схемы территориального планирования Сахалинской области. Реестр зон санитарной охраны источников питьевого и хозяйственно-бытового водоснабжения на 20.10.2021 г.
-	Приложение 7 к Материалам по обоснованию схемы территориального планирования Сахалинской области. Перечень гидротехнических сооружений (ГТС), предназначенных для защиты от наводнений и предотвращения негативного воздействия вод

**Перечень материалов схемы территориального планирования
Сахалинской области в виде карт:**

№ п/п	Наименование документации	Масштаб
Утверждаемые материалы в виде карт		
II.	Карты планируемого размещения объектов регионального значения	
1	Карта планируемого размещения объектов регионального значения в области транспорта (железнодорожного, водного, воздушного транспорта), автомобильных дорог регионального и межмуниципального значения	1:500 000
2	Карта планируемого размещения объектов регионального значения в области образования, здравоохранения, физической культуры и спорта, туризма и отдыха, культуры	1:500 000
3	Карта планируемого размещения объектов регионального значения в области энергетики и связи	1:500 000
4	Карта планируемого размещения объектов регионального значения в области трубопроводного транспорта	1:500 000
5	Карта планируемого размещения объектов регионального значения в области предупреждения чрезвычайных ситуаций межмуниципального и регионального характера, стихийных бедствий, эпидемий и ликвидации их последствий	1:500 000
6	Карта планируемого размещения объектов регионального значения в области агропромышленного комплекса и промышленности, утилизации, обезвреживания и размещения отходов производства и потребления	1:500 000
7	Карта планируемого размещения объектов регионального значения в иных областях в соответствии с полномочиями Сахалинской области	1:500 000
Материалы по обоснованию		

№ п/п	Наименование документации	Масштаб
-	Карта границ муниципальных образований Сахалинской области	1:500 000
-	Карта зон с особыми условиями использования территории	1:500 000
-	Карта территорий, подверженных риску возникновения чрезвычайных ситуаций природного и техногенного характера	1:500 000
-	Карта комплексной оценки территории	1:500 000
-	Карта экологического развития территории. Карта размещения особо охраняемых природных территорий и объектов культурного наследия	1:500 000
-	Карта размещения линейных объектов транспортной инфраструктуры	1:500 000
-	Карта размещения объектов в области энергетики и трубопроводного транспорта регионального значения	1:500 000
-	Карта границ зон, благоприятных для реализации приоритетных направлений развития экономики Сахалинской области и отраслей перспективных экономических специализаций Сахалинской области. Карта инвестиционных объектов и инвестиционных площадок, относящиеся к приоритетным направлениям развития экономики Сахалинской области и отраслям перспективных экономических специализаций Сахалинской области. Карта особых экономических зон. Карта территорий приоритетных направлений хозяйственной деятельности и иная информация, обеспечивающая обоснование размещения инвестиционных объектов	1:500 000
-	Карта планируемых для размещения на территории Сахалинской области объектов федерального значения, объектов местного значения в соответствии с документами территориального планирования Российской Федерации, документами территориального планирования муниципальных образований Сахалинской области	1:500 000
-	Карта планируемого размещения объектов регионального значения в области накопления (в том числе раздельного накопления), сбора, транспортирования, обработки, утилизации, обезвреживания и захоронения твердых коммунальных отходов	1:500 000
-	Карта современного использования территории в области образования и науки, здравоохранения, санаторно-курортного назначения, физической культуры и спорта, социального обслуживания, культуры и искусства, туризма и рекреации	1:500 000
-	Карта современного использования территории в области производственной деятельности и сельского хозяйства	1:500 000

I. ПОЛОЖЕНИЕ О ТЕРРИТОРИАЛЬНОМ ПЛАНИРОВАНИИ

Содержание

1. Общие положения	5
2. Сведения о видах, назначении и наименованиях планируемых для размещения объектов регионального значения, их основные характеристики, их местоположение	7
1. Объекты в области образования	7
2. Объекты в области здравоохранения	9
3. Объекты в области физической культуры и спорта.....	20
4. Объекты в области культуры и историко-культурного наследия.....	26
5. Объекты в области социального обслуживания.....	28
6. Объекты в области отдыха и туризма	29
7. Объекты в области транспорта (железнодорожного, водного, воздушного), автомобильные дороги регионального и межмуниципального значения	34
8. Объекты в области предупреждения чрезвычайных ситуаций межмуниципального и регионального характера, стихийных бедствий, эпидемий и ликвидации их последствий	47
9. Объекты в иных областях в соответствии с полномочиями субъекта Российской Федерации (в области энергетики, трубопроводного транспорта и инженерной инфраструктуры).....	53
10. Объекты в иных областях в соответствии с полномочиями субъекта Российской Федерации (в области утилизации, обезвреживания, размещения отходов производства и потребления).....	64
11. Объекты в иных областях в соответствии с полномочиями субъекта Российской Федерации (территории, предназначенные для реализации инвестиционных проектов в областях, относящихся к приоритетным направлениям развития экономики)	67
12. Объекты в иных областях в соответствии с полномочиями субъекта Российской Федерации (в иных областях).....	69
13. Объекты в иных областях в соответствии с полномочиями субъекта Российской Федерации (в области особо охраняемых природных территорий регионального значения).....	76
3. Характеристики зон с особыми условиями использования территорий.....	77

1. Общие положения

Внесение изменений в Схему территориального планирования Сахалинской области, утвержденную постановлением Правительства Сахалинской области от 27.07.2012 № 377 (далее также – СТП Сахалинской области, схема территориального планирования), выполнено по заказу министерства архитектуры и градостроительства Сахалинской области в соответствии с государственным контрактом № 61200015024003093 от 17.06.2024 и техническим заданием на выполнение работ «Разработка проекта внесения изменений в схему территориального планирования Сахалинской области».

Изменения в Схему территориального планирования Сахалинской области выполнены в отношении территории Сахалинской области.

Целью настоящей работы является актуализация решений Схемы территориального планирования Сахалинской области по предложениям, указанным в техническом задании на выполнение работ: «Разработка проекта внесения изменений в схему территориального планирования Сахалинской области».

Основной задачей внесения изменений в СТП Сахалинской области является актуализация сведений о планируемых объектах регионального значения:

- в области образования;
- в области здравоохранения;
- в области физической культуры и спорта;
- в области культуры и историко-культурного наследия;
- в области социального обслуживания;
- в области отдыха и туризма;
- в области транспорта (железнодорожного, водного, воздушного), автомобильные дороги регионального и межмуниципального значения;
- в области предупреждения чрезвычайных ситуаций межмуниципального и регионального характера, стихийных бедствий, эпидемий и ликвидации их последствий;

- в иных областях в соответствии с полномочиями субъекта Российской Федерации (в области энергетики, трубопроводного транспорта и инженерной инфраструктуры);

- в иных областях в соответствии с полномочиями субъекта Российской Федерации (в области утилизации, обезвреживания, размещения отходов производства и потребления);

- в иных областях в соответствии с полномочиями субъекта Российской Федерации (территории, предназначенные для реализации инвестиционных проектов в областях, относящихся к приоритетным направлениям развития экономики);

- в иных областях в соответствии с полномочиями субъекта Российской Федерации (в иных областях);

- в иных областях в соответствии с полномочиями субъекта Российской Федерации (в области особо охраняемых природных территорий регионального значения).

В СТП Сахалинской области приняты следующие проектные периоды:

- исходный год, принятый за основу расчетов прогнозирования – конец 2020 года;

- первая очередь реализации схемы территориального планирования – 2030 год;

- расчетный срок реализации схемы территориального планирования – 2042 год.

Схема содержит положения о территориальном планировании и карты планируемого размещения объектов регионального значения, а также материалы по обоснованию в текстовой форме и в виде карт.

2. Сведения о видах, назначениях и наименованиях планируемых для размещения объектов регионального значения, их основные характеристики, их местоположение

1. Объекты в области образования

№	Наименование объекта	Вид объекта	Назначение объекта	Статус объекта	Характеристика объекта		Местоположение объекта (населенный пункт, адрес)	Вид зоны с особыми условиями/количественный показатель	Срок реализации
					Наименование характеристики	Количественный показатель			
1	2	3	4	5	6	7	8	9	10
1.1	Образовательный квартал по ул. Большой в г. Южно-Сахалинске	Дошкольная образовательная организация. Общеобразовательная организация.	Организация предоставления дошкольного, общего начального и среднего общего, среднего общего образования	Планируемый к размещению	Мест	300/1260/230	городской округ «Город Южно-Сахалинск», Город Южно-Сахалинск	не устанавливается	2035 год
1.2	Центр судомоделирования	Организация дополнительного образования	Организация предоставления дополнительного образования	Планируемый к размещению	Мест	200	Холмский муниципальный округ Сахалинской области, г. Холмск	не устанавливается	2030 год
1.3	Центр цифровых технологий	Организация дополнительного образования	Организация предоставления дополнительного образования	Планируемый к размещению	Мест	200	Невельский муниципальный округ Сахалинской области, г. Невельск	не устанавливается	2042 год
1.4	Учебно-производственный корпус ГЫПОУ «Сахалинский политехнический центр № 5»	Организация, реализующая программы профессионального и высшего образования	Организация предоставления среднего профессионального образования	Планируемый к размещению	Студентов	120	Невельский муниципальный округ Сахалинской области, с. Горнозаводск	не устанавливается	2035 год
1.5	Учебно-производственные мастерские ГЫПОУ «Сахалинский политехнический центр №2»	Организация, реализующая программы профессионального и высшего образования	Организация предоставления среднего профессионального образования	Планируемый к размещению	Студентов	250	Тымовский муниципальный округ Сахалинской области, пгт. Тымовское	не устанавливается	2035 год
1.6	Спортивный зал ГЫПОУ «Сахалинский техникум отраслевых технологий и сервиса» в г. Холмске	Организация, реализующая программы профессионального и высшего образования	Организация предоставления среднего профессионального образования	Планируемый к размещению	М2	1412	Холмский муниципальный округ Сахалинской области, г. Холмск	не устанавливается	2030 год

№	Наименование объекта	Вид объекта	Назначение объекта	Статус объекта	Характеристика объекта		Местоположение объекта (населенный пункт, адрес)	Вид зоны с особыми условиями/количественный показатель	Срок реализации
					Наименование характеристики	Количественный показатель			
1	2	3	4	5	6	7	8	9	10
1.7	Учебно-производственная мастерская ГПОУ «СТС и ЖСХ» в г. Южно-Сахалинске	Организация, реализующая программы профессионального и высшего образования	Организация предоставления среднего профессионального образования	Планируемый к размещению	Студентов	230	городской округ «Торон Южно-Сахалинск», Город Южно-Сахалинск	не устанавливается	2030 год
1.8	Учебно-лабораторный корпус ГПОУ «СПЭТ»	Организация, реализующая программы профессионального и высшего образования	Организация предоставления среднего профессионального образования	Планируемый к размещению	Студентов	180	городской округ «Торон Южно-Сахалинск», Город Южно-Сахалинск	не устанавливается	2030 год
1.9	Учебный корпус ГПОУ «Сахалинский индустриальный техникум»	Организация, реализующая программы профессионального и высшего образования	Организация предоставления среднего профессионального образования	Планируемый к размещению	Студентов	250	Охинский муниципальный округ Сахалинской области, г. Оха	не устанавливается	2035 год
1.10	Спортивный зал ГПОУ «Сахалинский политехнический центр № 3»	Организация, реализующая программы профессионального и высшего образования	Организация предоставления среднего профессионального образования	Планируемый к размещению	м ²	288	Поронайский муниципальный округ Сахалинской области, г. Поронайск	не устанавливается	2035 год
1.11	Учебно-производственные мастерские ГПОУ «Сахалинский горный техникум»	Организация, реализующая программы профессионального и высшего образования	Организация предоставления среднего профессионального образования	Планируемый к размещению	Студентов	240	Угледорский муниципальный округ Сахалинской области, г. Шахтерск	не устанавливается	2030 год

2. Объекты в области здравоохранения

№	Наименование объекта	Вид объекта	Назначение объекта	Статус объекта	Характеристика объекта		Местоположение объекта (населенный пункт, адрес)	Вид зоны с особыми условиями/ количественный показатель	Срок реализации
					Наименование характеристик	Количественный показатель			
1	2	3	4	5	6	7	8	9	10
2.1	Комплекс зданий ГБУЗ «Анивская центральная районная больница им. В.А.Сибиркина»	Лечебно-профилактическая медицинская организация (кроме санаторно-курортной), оказывающая медицинскую помощь в стационарных условиях, ее структурное подразделение	Создание условий для организации оказания медицинской помощи	Планируемый к реконструкции	Мощность круглосуточного стационара, количество коек	60	Анивский муниципальный округ Сахалинской области, г. Анива, ул. Тракторная, № 8	не устанавливается	2030 год
2.2	Инфекционное отделение ГБУЗ «Сахалинская межрайонная больница № 1»	Лечебно-профилактическая медицинская организация (кроме санаторно-курортной), оказывающая медицинскую помощь в стационарных условиях, ее структурное подразделение	Создание условий для организации оказания медицинской помощи	Планируемый к размещению	Мощность круглосуточного стационара, количество коек	15	Александровск-Сахалинский муниципальный округ Сахалинской области, г. Александровск-Сахалинск	не устанавливается	2030 год
2.3	Областная наркологическая больница в г. Южно-Сахалинске»	Лечебно-профилактическая медицинская организация (кроме санаторно-курортной), оказывающая медицинскую помощь в стационарных условиях, ее структурное подразделение	Создание условий для организации оказания медицинской помощи	Планируемый к размещению	Мощность круглосуточного стационара, количество коек	150	городской округ «Город Южно-Сахалинск», г. Южно-Сахалинск	не устанавливается	2030 год
2.4	Хирургический корпус в г. Южно-Сахалинске	Лечебно-профилактическая медицинская организация (кроме санаторно-курортной), оказывающая медицинскую помощь в стационарных условиях, ее структурное подразделение	Создание условий для организации оказания медицинской помощи	Планируемый к размещению	Мощность круглосуточного стационара, количество коек	344	городской округ «Город Южно-Сахалинск», г. Южно-Сахалинск	не устанавливается	2030 год
2.5	Областная психиатрическая больница	Лечебно-профилактическая медицинская организация (кроме санаторно-курортной), оказывающая медицинскую помощь в стационарных условиях, ее структурное подразделение	Создание условий для организации оказания медицинской помощи	Планируемый к размещению	Мощность круглосуточного стационара, количество коек	500	городской округ «Город Южно-Сахалинск», г. Южно-Сахалинск	не устанавливается	2030 год

№	Наименование объекта	Вид объекта	Назначение объекта	Статус объекта	Характеристика объекта		Местоположение объекта (населенный пункт, адрес)	Вид зоны с особыми условиями/количественный показатель	Срок реализации
					Наименование характеристик	Количественный показатель			
1	2	3	4	5	6	7	8	9	10
2.6	Строительство областной инфекционной больницы	Лечебно-профилактическая медицинская организация (кроме санаторно-курортной), оказывающая медицинскую помощь в стационарных условиях, ее структурное подразделение	Создание условий для организации оказания медицинской помощи	Планируемый к размещению	Мощность круглосуточного стационара, количество коек	136	городской округ «Город Южно-Сахалинск», г. Южно-Сахалинск	не устанавливается	2029 год
2.7	Лечебный корпус для размещения стационарных отделений, отделений экстренной медицинской помощи с функцией приемного отделения и травмотолерического пункта БУЗ «Южно-Сахалинская городская больница им. Ф.С.Анкудинова»	Лечебно-профилактическая медицинская организация (кроме санаторно-курортной), оказывающая медицинскую помощь в стационарных условиях, ее структурное подразделение	Создание условий для организации оказания медицинской помощи	Планируемый к размещению	Мощность медицинской организации по оказанию медицинской помощи амбулаторно, количество посещений в смену Мощность круглосуточного стационара, количество коек	997 55	городской округ «Город Южно-Сахалинск», г. Южно-Сахалинск	не устанавливается	2030 год
2.8	Областная детская больница в г. Южно-Сахалинске	Лечебно-профилактическая медицинская организация (кроме санаторно-курортной), оказывающая медицинскую помощь в стационарных условиях, ее структурное подразделение	Создание условий для организации оказания медицинской помощи	Планируемый к размещению	Мощность круглосуточного стационара, количество коек	300	городской округ «Город Южно-Сахалинск», г. Южно-Сахалинск	не устанавливается	2030 год
2.9	Дополнительный корпус для БУ «Сахалинский областной реабилитационный центр для инвалидов»	Объект санаторно-курортного назначения	Создание, развитие и обеспечение охраны лечебно-оздоровительных местностей и курортов	Планируемый к размещению	Вместимость объектов, обеспечивающих временное проживание, мест	30	городской округ «Город Южно-Сахалинск», г. Южно-Сахалинск	не устанавливается	2030 год
2.10	Санаторно-курортный комплекс со SPA-центром	Объект санаторно-курортного назначения	Создание, развитие и обеспечение охраны лечебно-оздоровительных местностей и курортов	Планируемый к размещению	Мест	200	Долгинский муниципальный округ Сахалинской области	не устанавливается	2030 год
2.11	Санаторно-курортный комплекс с прибрежной территорией	Объект санаторно-курортного назначения	Создание, развитие и обеспечение охраны	Планируемый к размещению	Мест	200	Холмский муниципальный округ Сахалинской области, с. Пионеры	не устанавливается	2030 год

№	Наименование объекта	Вид объекта	Назначение объекта	Статус объекта	Характеристика объекта		Местоположение объекта (населенный пункт, адрес)	Вид зоны с особыми условиями/количественный показатель	Срок реализации
					Наименование характеристики	Количественный показатель			
1	2	3	4	5	6	7	8	9	10
			лечебно-оздоровительных местностей и курортов						
2.12	Санаторно-курортный комплекс (президеб-ница)	Объект санаторно-курортного назначения	Создание, развитие и обеспечение охраны лечебно-оздорови-тельных местностей и курортов	Планируемый к размещению	Мест	200	Корсаковский мунципальный округ Са-халинской области, оз. Изменчивое	не устанавлива-ется	2042 год
2.13	ФАП	Обособленное структурное подразделение медицинской организации, оказывающей первичную медико-санитар-ную помощь	Создание условий для организации ока-зания медицинской помощи	Планируемый к размещению	Мощность меди-цинской организа-ции по оказанию медицинской по-мощи амбула-торно, количество посещений в смену	25	Северо-Курильский муниципальный округ Сахалинской области, с. Вайково	не устанавлива-ется	2042 год
2.14	Станция скорой по-мощи с автохозяй-ством	Медицинская организация, оказывающая скорую меди-цинскую помощь, ее структур-ное подразделение	Создание условий для организации ока-зания медицинской помощи	Планируемый к размещению	Автомобилей	20	Холмский мунци-пальный округ Са-халинской области, г. Холмск	не устанавливается	2030 год
2.15	Участковая больница	Лечебно-профилактическая медицинская организация (кроме санаторно-курортной), оказывающая медицинскую помощь в стационарных усло-виях, ее структурное подразде-ление	Создание условий для организации ока-зания медицинской помощи	Планируемый к размещению	Мощность меди-цинской организа-ции по оказанию медицинской по-мощи амбула-торно, количество посещений в смену	90	Долгинский мунци-пальный округ Са-халинской области, с. Быков	не устанавливается	2030 год
					Мощность кругло-суточного стацио-нара, количество коек	30			
2.16	Инфекционное отде-ление	Лечебно-профилактическая медицинская организация (кроме санаторно-курортной), оказывающая медицинскую помощь в стационарных усло-виях, ее структурное подразде-ление	Создание условий для организации ока-зания медицинской помощи	Планируемый к размещению	Мощность кругло-суточного стацио-нара, количество коек	30	Корсаковский муни-ципальный округ Са-халинской области, г. Корсаков	не устанавливается	2030 год

№	Наименование объекта	Вид объекта	Назначение объекта	Статус объекта	Характеристика объекта		Местоположение объекта (населенный пункт, адрес)	Вид зоны с особыми условиями/количественный показатель	Срок реализации
					Наименование характеристик	Количественный показатель			
1	2	3	4	5	6	7	8	9	10
2.17	Стационар	Лечебно-профилактическая медицинская организация (кроме санаторно-курортной), оказывающая медицинскую помощь в стационарных условиях, ее структурное подразделение	Создание условий для организации оказания медицинской помощи	Планируемый к размещению	Мощность круглосуточного стационара, количество коек	30	Курильский муниципальный округ Сахалинской области, г. Курильск	не устанавливается	2030 год
2.18	Инфекционное отделение ГБУЗ «Поронайская центральная районная больница»	Лечебно-профилактическая медицинская организация (кроме санаторно-курортной), оказывающая медицинскую помощь в стационарных условиях, ее структурное подразделение	Создание условий для организации оказания медицинской помощи	Планируемый к размещению	Мощность круглосуточного стационара, количество коек	15	Поронайский муниципальный округ Сахалинской области, г. Поронайск	не устанавливается	2030 год
2.19	Врачебная амбулатория	Обособленное структурное подразделение медицинской организации, оказывающей первичную медико-санитарную помощь	Создание условий для организации оказания медицинской помощи	Планируемый к размещению	Мощность медицинской организации по оказанию медицинской помощи амбулаторно, количество посещений в смену	25	Курильский муниципальный округ Сахалинской области, с. Горное	не устанавливается	2030 год
2.20	Лечебный корпус	Лечебно-профилактическая медицинская организация (кроме санаторно-курортной), оказывающая медицинскую помощь в стационарных условиях, ее структурное подразделение	Создание условий для организации оказания медицинской помощи	Планируемый к размещению	Мощность круглосуточного стационара, количество коек	130	Холмский муниципальный округ Сахалинской области, г. Холмск	не устанавливается	2030 год
2.21	Больничный комплекс	Лечебно-профилактическая медицинская организация (кроме санаторно-курортной), оказывающая медицинскую помощь в стационарных условиях, ее структурное подразделение	Создание условий для организации оказания медицинской помощи	Планируемый к размещению	Мощность круглосуточного стационара, количество коек	120	Анивский муниципальный округ Сахалинской области, г. Анива	не устанавливается	Вторая очередь
2.22	Больничный комплекс	Лечебно-профилактическая медицинская организация (кроме санаторно-курортной), оказывающая медицинскую	Создание условий для организации оказания медицинской помощи	Планируемый к размещению	Мощность круглосуточного стационара, количество коек	80	Ногицкий муниципальный округ Сахалинской области, пгт. Ногики	не устанавливается	Вторая очередь

№	Наименование объекта	Вид объекта	Назначение объекта	Статус объекта	Характеристика объекта		Местоположение объекта (населенный пункт, адрес)	Вид зоны с особыми условиями/ количественный показатель	Срок реализации
					Наименование характеристик	Количественный показатель			
1	2	3	4	5	6	7	8	9	10
		помощь в стационарных условиях, ее структурное подразделение	*						
2.23	Больничный комплекс	Лечебно-профилактическая медицинская организация (кроме санаторно-курортной), оказывающая медицинскую помощь в стационарных условиях, ее структурное подразделение	Создание условий для организации оказания медицинской помощи	Планируемый к размещению	Мощность круглосуточного стационара, количество коек	270	Корсаковский муниципальный округ Сахалинской области, г. Корсаков	не устанавливается	Вторая очередь
2.24	Больничный комплекс	Лечебно-профилактическая медицинская организация (кроме санаторно-курортной), оказывающая медицинскую помощь в стационарных условиях, ее структурное подразделение	Создание условий для организации оказания медицинской помощи	Планируемый к размещению	Мощность круглосуточного стационара, количество коек	80	Невельский муниципальный округ Сахалинской области, г. Невельск	не устанавливается	Вторая очередь
2.25	Больничный комплекс	Лечебно-профилактическая медицинская организация (кроме санаторно-курортной), оказывающая медицинскую помощь в стационарных условиях, ее структурное подразделение	Создание условий для организации оказания медицинской помощи	Планируемый к размещению	Мощность круглосуточного стационара, количество коек	100	Поронайский муниципальный округ Сахалинской области, г. Поронайск	не устанавливается	Вторая очередь
2.26	Больничный комплекс	Лечебно-профилактическая медицинская организация (кроме санаторно-курортной), оказывающая медицинскую помощь в стационарных условиях, ее структурное подразделение	Создание условий для организации оказания медицинской помощи	Планируемый к размещению	Мощность круглосуточного стационара, количество коек	80	Тымовский муниципальный округ Сахалинской области, пгт Тымовское	не устанавливается	Вторая очередь
2.27	Отделение сестринского ухода	Обособленное структурное подразделение медицинской организации, оказывающей первичную медико-санитарную помощь	Создание условий для организации оказания медицинской помощи	Планируемый к размещению	Мощность круглосуточного стационара, количество коек	25	Долгинский муниципальный округ Сахалинской области, с. Углезаовок	не устанавливается	2030 год
2.28	Больничный комплекс	Лечебно-профилактическая медицинская организация (кроме санаторно-курортной), оказывающая медицинскую	Создание условий для организации оказания медицинской помощи	Планируемый к размещению	Мощность круглосуточного стационара, количество коек	80	Южно-Курильский муниципальный округ, пгт Южно-Курильск	не устанавливается	Вторая очередь

2. Объекты в области здравоохранения

№	Наименование объекта	Вид объекта	Назначение объекта	Статус объекта	Характеристика объекта		Местоположение объекта (населенный пункт, адрес)	Вид зоны с особыми условиями/показатель	Срок реализации
					Наименование характеристик	Количественный показатель			
1	2	3	4	5	6	7	8	9	10
2.1	Комплекс зданий ГБУЗ «Анивская центральная районная больница им. В.А.Сибиркина»	Лечебно-профилактическая медицинская организация (кроме санаторно-курортной), оказывающая медицинскую помощь в стационарных условиях, ее структурное подразделение	Создание условий для организации оказания медицинской помощи	Планируемый к реконструкции	Мощность круглосуточного стационара, количество коек	60	Анивский муниципальный округ Сахалинской области, г. Анива, ул. Тракторная, № 8	не устанавливается	2030 год
2.2	Инфекционное отделение ГБУЗ «Сахалинская межрайонная больница № 1»	Лечебно-профилактическая медицинская организация (кроме санаторно-курортной), оказывающая медицинскую помощь в стационарных условиях, ее структурное подразделение	Создание условий для организации оказания медицинской помощи	Планируемый к размещению	Мощность круглосуточного стационара, количество коек	15	Александровск-Сахалинский муниципальный округ Сахалинской области, г. Александровск-Сахалинский	не устанавливается	2030 год
2.3	Областная наркологическая больница в г. Южно-Сахалинске	Лечебно-профилактическая медицинская организация (кроме санаторно-курортной), оказывающая медицинскую помощь в стационарных условиях, ее структурное подразделение	Создание условий для организации оказания медицинской помощи	Планируемый к размещению	Мощность круглосуточного стационара, количество коек	150	городской округ «Город Южно-Сахалинск», г. Южно-Сахалинск	не устанавливается	2030 год
2.4	Хирургический корпус в г. Южно-Сахалинске	Лечебно-профилактическая медицинская организация (кроме санаторно-курортной), оказывающая медицинскую помощь в стационарных условиях, ее структурное подразделение	Создание условий для организации оказания медицинской помощи	Планируемый к размещению	Мощность круглосуточного стационара, количество коек	344	городской округ «Город Южно-Сахалинск», г. Южно-Сахалинск	не устанавливается	2030 год
2.5	Областная психиатрическая больница	Лечебно-профилактическая медицинская организация (кроме санаторно-курортной), оказывающая медицинскую помощь в стационарных условиях, ее структурное подразделение	Создание условий для организации оказания медицинской помощи	Планируемый к размещению	Мощность круглосуточного стационара, количество коек	500	городской округ «Город Южно-Сахалинск», г. Южно-Сахалинск	не устанавливается	2033 год

№	Наименование объекта	Вид объекта	Назначение объекта	Статус объекта	Характеристика объекта		Местоположение объекта (населенный пункт, адрес)	Вид зоны с особыми условиями/количественный показатель	Срок реализации
					Наименование характеристик	Количественный показатель			
1	2	3	4	5	6	7	8	9	10
2.6	Строительство областной инфекционной больницы	Лечебно-профилактическая медицинская организации (курортной), оказывающая медицинскую помощь в стационарных условиях, ее структурное подразделение	Создание условий для организации оказания медицинской помощи	Планируемый к размещению	Мощность круглосуточного стационара, количество коек	136	городской округ «Город Южно-Сахалинск», г. Южно-Сахалинск	не устанавливается	2029 год
2.7	Лечебный корпус для размещения стационарных отделений, отделений экстренной медицинской помощи с функцией приемного отделения и травмото-логического пункта ГБУЗ «Южно-Сахалинская городская больница им. Ф.С. Анкудинова»	Лечебно-профилактическая медицинская организации (курортной), оказывающая медицинскую помощь в стационарных условиях, ее структурное подразделение	Создание условий для организации оказания медицинской помощи	Планируемый к размещению	Мощность медицинской организации по оказанию медицинской помощи амбулаторно, количество посещений в смену	997	городской округ «Город Южно-Сахалинск», г. Южно-Сахалинск	не устанавливается	2030 год
2.8	Областная детская больница в г. Южно-Сахалинске	Лечебно-профилактическая медицинская организации (курортной), оказывающая медицинскую помощь в стационарных условиях, ее структурное подразделение	Создание условий для организации оказания медицинской помощи	Планируемый к размещению	Мощность круглосуточного стационара, количество коек	300	городской округ «Город Южно-Сахалинск», г. Южно-Сахалинск	не устанавливается	2030 год
2.9	Дополнительный корпус для ГБУ «Сахалинский областной реабилитационный центр для инвалидов»	Объект санаторно-курортного назначения	Создание, развитие и обеспечение охраны лечебно-оздоровительных местностей и курортов	Планируемый к размещению	Вместимость объектов, обеспечивающих временное проживание, мест	30	городской округ «Город Южно-Сахалинск», г. Южно-Сахалинск	не устанавливается	2030 год
2.10	Санаторно-курортный комплекс со SPA-центром	Объект санаторно-курортного назначения	Создание, развитие и обеспечение охраны лечебно-оздоровительных местностей и курортов	Планируемый к размещению	Мест	200	Долгинский муниципальный округ Сахалинской области	не устанавливается	2030 год
2.11	Санаторно-курортный комплекс с прибрежной территорией	Объект санаторно-курортного назначения	Создание, развитие и обеспечение охраны	Планируемый к размещению	Мест	200	Холмский муниципальный округ Сахалинской области, с. Пионеры	не устанавливается	2030 год

№	Наименование объекта	Вид объекта	Назначение объекта	Статус объекта	Характеристика объекта		Местоположение объекта (населенный пункт, адрес)	Вид зоны с особыми условиями/количественный показатель	Срок реализации
					Наименование характеристик	Количественный показатель			
1	2	3	4	5	6	7	8	9	10
			лечебно-оздоровительных местностей и курортов						
2.12	Санаторно-курортный комплекс (праздничная)	Объект санаторно-курортного назначения	Создание, развитие и обеспечение охраны лечебно-оздоровительных местностей и курортов	Планируемый к размещению	Мест	200	Корсаковский муниципальный округ Сахалинской области, оз. Изменчивое	не устанавливается	2042 год
2.13	ФАП	Обособленное структурное подразделение медицинской организации, оказывающей первичную медико-санитарную помощь	Создание условий для организации оказания медицинской помощи	Планируемый к размещению	Мощность медицинской организации по оказанию медицинской помощи амбулаторно, количество посещений в смену	25	Северо-Курильский муниципальный округ Сахалинской области, с. Байково	не устанавливается	2042 год
2.14	Станция скорой помощи с автохвостом	Медицинская организация, оказывающая скорую медицинскую помощь, ее структурное подразделение	Создание условий для организации оказания медицинской помощи	Планируемый к размещению	Автомобилей	20	Холмский муниципальный округ Сахалинской области, г. Холмск	не устанавливается	2030 год
2.15	Участковая больница	Лечебно-профилактическая медицинская организация (кроме санаторно-курортной), оказывающая медицинскую помощь в стационарных условиях, ее структурное подразделение	Создание условий для организации оказания медицинской помощи	Планируемый к размещению	Мощность медицинской организации по оказанию медицинской помощи амбулаторно, количество посещений в смену	90	Долинский муниципальный округ Сахалинской области, с. Быков	не устанавливается	2030 год
					Мощность круглосуточного стационара, количество коек	30			
2.16	Инфекционное отделение	Лечебно-профилактическая медицинская организация (кроме санаторно-курортной), оказывающая медицинскую помощь в стационарных условиях, ее структурное подразделение	Создание условий для организации оказания медицинской помощи	Планируемый к размещению	Мощность круглосуточного стационара, количество коек	30	Корсаковский муниципальный округ Сахалинской области, г. Корсаков	не устанавливается	2030 год

№	Наименование объекта	Вид объекта	Назначение объекта	Статус объекта	Характеристика объекта		Местоположение объекта (населенный пункт, адрес)	Вид зоны с особыми условиями/ количественный показатель	Срок реализации
					Наименование характеристики	Количественный показатель			
1	2	3	4	5	6	7	8	9	10
2.17	Стационар	Лечебно-профилактическая медицинская организация (кроме санаторно-курортной), оказывающая медицинскую помощь в стационарных условиях, ее структурное подразделение	Создание условий для организации оказания медицинской помощи	Планируемый к размещению	Мощность круглосуточного стационара, количество коек	30	Курильский муниципальный округ Сахалинской области, г. Курильск	не устанавливается	2030 год
2.18	Инфекционное отделение ГБУЗ «Поронайская центральная районная больница»	Лечебно-профилактическая медицинская организация (кроме санаторно-курортной), оказывающая медицинскую помощь в стационарных условиях, ее структурное подразделение	Создание условий для организации оказания медицинской помощи	Планируемый к размещению	Мощность круглосуточного стационара, количество коек	15	Поронайский муниципальный округ Сахалинской области, г. Поронайск	не устанавливается	2030 год
2.19	Врачебная амбулатория	Обособленное структурное подразделение медицинской организации, оказывающей первичную медико-санитарную помощь	Создание условий для организации оказания медицинской помощи	Планируемый к размещению	Мощность медицинской организации по оказанию медицинской помощи амбулаторно, количество посещений в смену	25	Курильский муниципальный округ Сахалинской области, с. Горное	не устанавливается	2030 год
2.20	Лечебный корпус	Лечебно-профилактическая медицинская организация (кроме санаторно-курортной), оказывающая медицинскую помощь в стационарных условиях, ее структурное подразделение	Создание условий для организации оказания медицинской помощи	Планируемый к размещению	Мощность круглосуточного стационара, количество коек	130	Холмский муниципальный округ Сахалинской области, г. Холмск	не устанавливается	2030 год
2.21	Больничный комплекс	Лечебно-профилактическая медицинская организация (кроме санаторно-курортной), оказывающая медицинскую помощь в стационарных условиях, ее структурное подразделение	Создание условий для организации оказания медицинской помощи	Планируемый к размещению	Мощность круглосуточного стационара, количество коек	120	Анивский муниципальный округ Сахалинской области, г. Анива	не устанавливается	Вторая очередь
2.22	Больничный комплекс	Лечебно-профилактическая медицинская организация (кроме санаторно-курортной), оказывающая медицинскую	Создание условий для организации оказания медицинской помощи	Планируемый к размещению	Мощность круглосуточного стационара, количество коек	80	Ногицкий муниципальный округ Сахалинской области, пгт. Ногики	не устанавливается	Вторая очередь

№	Наименование объекта	Вид объекта	Назначение объекта	Статус объекта	Характеристика объекта		Местоположение объекта (населенный пункт, адрес)	Вид зоны с особыми условиями/количественный показатель	Срок реализации
					Наименование характеристик	Количественный показатель			
1	2	3	4	5	6	7	8	9	10
		помощь в стационарных условиях, ее структурное подразделение							
2.23	Больничный комплекс	Лечебно-профилактическая медицинская организация (кроме санаторно-курортной), оказывающая медицинскую помощь в стационарных условиях, ее структурное подразделение	Создание условий для организации оказания медицинской помощи	Планируемый к размещению	Мощность круглосуточного стационара, количество коек	270	Корсаковский муниципальный округ Сахалинской области, г. Корсаков	не устанавливается	Вторая очередь
2.24	Больничный комплекс	Лечебно-профилактическая медицинская организация (кроме санаторно-курортной), оказывающая медицинскую помощь в стационарных условиях, ее структурное подразделение	Создание условий для организации оказания медицинской помощи	Планируемый к размещению	Мощность круглосуточного стационара, количество коек	80	Невельский муниципальный округ Сахалинской области, г. Невельск	не устанавливается	Вторая очередь
2.25	Больничный комплекс	Лечебно-профилактическая медицинская организация (кроме санаторно-курортной), оказывающая медицинскую помощь в стационарных условиях, ее структурное подразделение	Создание условий для организации оказания медицинской помощи	Планируемый к размещению	Мощность круглосуточного стационара, количество коек	100	Поронайский муниципальный округ Сахалинской области, г. Поронайск	не устанавливается	Вторая очередь
2.26	Больничный комплекс	Лечебно-профилактическая медицинская организация (кроме санаторно-курортной), оказывающая медицинскую помощь в стационарных условиях, ее структурное подразделение	Создание условий для организации оказания медицинской помощи	Планируемый к размещению	Мощность круглосуточного стационара, количество коек	80	Тымовский муниципальный округ Сахалинской области, пгт Тымовское	не устанавливается	Вторая очередь
2.27	Отделение сестринского ухода	Обособленное структурное подразделение медицинской организации, оказывающей первичную медико-санитарную помощь	Создание условий для организации оказания медицинской помощи	Планируемый к размещению	Мощность круглосуточного стационара, количество коек	25	Долгинский муниципальный округ Сахалинской области, с. Углезаводск	не устанавливается	2030 год
2.28	Больничный комплекс	Лечебно-профилактическая медицинская организация (кроме санаторно-курортной), оказывающая медицинскую помощь	Создание условий для организации оказания медицинской помощи	Планируемый к размещению	Мощность круглосуточного стационара, количество коек	80	Южно-Курильский муниципальный округ, пгт Южно-Курильск	не устанавливается	Вторая очередь

№	Наименование объекта	Вид объекта	Назначение объекта	Статус объекта	Характеристика объекта		Местоположение объекта (населенный пункт, адрес)	Вид зоны с особыми условиями/количественный показатель	Срок реализации
					Наименование характеристик	Количественный показатель			
1	2	3	4	5	6	7	8	9	10
		помощь в стационарных условиях, ее структурное подразделение							
2.29	ФАП	Обособленное структурное подразделение медицинской организации, оказывающей первичную медико-санитарную помощь	Создание условий для организации оказания медицинской помощи	Планируемый к размещению	Мощность медицинской организации по оказанию медицинской помощи амбулаторно, количество посещений в смену	25	Анивский муниципальный округ Сахалинской области, с. Рыбалкое	не устанавливается	2030 год
2.30	ФАП	Обособленное структурное подразделение медицинской организации, оказывающей первичную медико-санитарную помощь	Создание условий для организации оказания медицинской помощи	Планируемый к размещению	Мощность медицинской организации по оказанию медицинской помощи амбулаторно, количество посещений в смену	25	городской округ «Город Южно-Сахалинск», с. Елочки	не устанавливается	2030 год
2.31	Детская поликлиника в северной части Южно-Сахалинска	Лечебно-профилактическая медицинская организация, оказывающая медицинскую помощь в амбулаторных условиях и (или) в условиях дневного стационара	Создание условий для организации оказания медицинской помощи	Планируемый к размещению	Мощность медицинской организации по оказанию медицинской помощи амбулаторно, количество посещений в смену	250	городской округ «Город Южно-Сахалинск», г. Южно-Сахалинск	не устанавливается	2022-2039 гг.
2.32	Отделение ГБУЗ «Южно-Сахалинская детская поликлиника» в 25 мкр. г. Южно-Сахалинска	Лечебно-профилактическая медицинская организация, оказывающая медицинскую помощь в амбулаторных условиях и (или) в условиях дневного стационара	Создание условий для организации оказания медицинской помощи	Планируемый к размещению	Мощность медицинской организации по оказанию медицинской помощи амбулаторно, количество посещений в смену	120	городской округ «Город Южно-Сахалинск», г. Южно-Сахалинск	не устанавливается	2039 год
2.33	Патоморфологический корпус ГБУЗ «Холмская центральная районная больница»	Медицинская организация особого типа	Создание условий для организации оказания медицинской помощи	Планируемый к размещению	Вскрытий в год	500	Холмский муниципальный округ Сахалинской области, г. Холмск	не устанавливается	2030 год
2.34	Взрослая и детская поликлиника в с. Хомутово Южно-Сахалинска	Лечебно-профилактическая медицинская организация, оказывающая медицинскую помощь	Создание условий для организации оказания медицинской помощи	Планируемый к размещению	Мощность медицинской организации по оказанию медицинской помощи	330	городской округ «Город Южно-Сахалинск», г. Южно-Сахалинск, п/р Хомутово	не устанавливается	2022-2039 гг.

№	Наименование объекта	Вид объекта	Назначение объекта	Статус объекта	Характеристика объекта		Местоположение объекта (населенный пункт, адрес)	Вид зоны с особыми условиями/ количественный показатель	Срок реализации
					Наименование характеристик	Количественный показатель			
1	2	3	4	5	6	7	8	9	10
		помощь в амбулаторных условиях и (или) в условиях дневного стационара			мощи амбулаторно, количество посещений в смену				
2.35	Детская поликлиника в с. Дальнее Южно-Сахалинска	Лечебно-профилактическая медицинская организация, оказывающая медицинскую помощь в амбулаторных условиях и (или) в условиях дневного стационара	Создание условий для организации оказания медицинской помощи	Планируемый к размещению	Мощность медицинской организации по оказанию медицинской помощи амбулаторно, количество посещений в смену	120	городской округ «Город Южно-Сахалинск», с. Дальнее	не устанавливается	2022-2039 гг.
2.36	Амбулаторно-поликлиническое учреждение	Лечебно-профилактическая медицинская организация, оказывающая медицинскую помощь в амбулаторных условиях и (или) в условиях дневного стационара	Создание условий для организации оказания медицинской помощи	Планируемый к размещению	Мощность медицинской организации по оказанию медицинской помощи амбулаторно, количество посещений в смену	392	Корсаковский муниципальный округ Сахалинской области, г. Корсаков	не устанавливается	2040
2.37	Поликлинический корпус ГБУЗ «Долгинская центральная районная больница им. Н.К. Орлова»	Лечебно-профилактическая медицинская организация, оказывающая медицинскую помощь в амбулаторных условиях и (или) в условиях дневного стационара	Создание условий для организации оказания медицинской помощи	Планируемый к размещению	Мощность медицинской организации по оказанию медицинской помощи амбулаторно, количество посещений в смену	432	Долгинский муниципальный округ Сахалинской области, г. Долгинск	не устанавливается	2030 год
2.38	Патоморфологический корпус ГБУЗ «Поронайская центральная районная больница»	Медицинская организация особого типа	Создание условий для организации оказания медицинской помощи	Планируемый к размещению	Векрятий в год	500	Поронайский муниципальный округ Сахалинской области, г. Поронайск	не устанавливается	2030 год
2.39	Поликлиника ГБУЗ «Ногликская центральная районная больница»	Лечебно-профилактическая медицинская организация, оказывающая медицинскую помощь в амбулаторных условиях и (или) в условиях дневного стационара	Создание условий для организации оказания медицинской помощи	Планируемый к размещению	Мощность медицинской организации по оказанию медицинской помощи амбулаторно, количество посещений в смену	350	Ногликский муниципальный округ Сахалинской области, пгт Ноглики	не устанавливается	2030 год
2.40	Патоморфологический корпус ГБУЗ «Макаровская центральная районная больница»	Медицинская организация особого типа	Создание условий для организации оказания медицинской помощи	Планируемый к размещению	Векрятий в год	500	Макаровский муниципальный округ Сахалинской области, г. Макаров	не устанавливается	2030 год

№	Наименование объекта	Вид объекта	Назначение объекта	Статус объекта	Характеристика объекта		Местоположение объекта (населенный пункт, адрес)	Вид зоны с особыми условиями/количественный показатель	Срок реализации
					Наименование характеристик	Количественный показатель			
1	2	3	4	5	6	7	8	9	10
2.41	Врачебная амбулатория	Лечебно-профилактическая медицинская организация, оказывающая медицинскую помощь в амбулаторных условиях и (или) в условиях дневного стационара	Создание условий для организации оказания медицинской помощи	Планируемый к размещению	Мощность медицинской организации по оказанию медицинской помощи амбулаторно, количество посещений в смену	50	Корсаковский муниципальный округ Сахалинской области, с. Чапаево	не устанавливается	2030 год
2.42	Акушерско-гинекологический корпус ГБУЗ «Корсаковская центральная районная больница»	Лечебно-профилактическая медицинская организация, оказывающая медицинскую помощь в амбулаторных условиях и (или) в условиях дневного стационара	Создание условий для организации оказания медицинской помощи	Планируемый к размещению	Мощность круглосуточного стационара, количество коек	80	Корсаковский муниципальный округ Сахалинской области, г. Корсаков	не устанавливается	2030 год
2.43	Поликлинический корпус ГБУЗ «Корсаковская центральная районная больница»	Лечебно-профилактическая медицинская организация, оказывающая медицинскую помощь в амбулаторных условиях и (или) в условиях дневного стационара	Создание условий для организации оказания медицинской помощи	Планируемый к размещению	Мощность медицинской организации по оказанию медицинской помощи амбулаторно, количество посещений в смену	200	Корсаковский муниципальный округ Сахалинской области, г. Корсаков	не устанавливается	2030 год
2.44	Амбулатория	Лечебно-профилактическая медицинская организация, оказывающая медицинскую помощь в амбулаторных условиях и (или) в условиях дневного стационара	Создание условий для организации оказания медицинской помощи	Планируемый к размещению	Мощность медицинской организации по оказанию медицинской помощи амбулаторно, количество посещений в смену	50	Курильский муниципальный округ Сахалинской области, с. Горняче Ключи	не устанавливается	2030 год
2.45	Амбулатория	Лечебно-профилактическая медицинская организация, оказывающая медицинскую помощь в амбулаторных условиях и (или) в условиях дневного стационара	Создание условий для организации оказания медицинской помощи	Планируемый к размещению	Мощность	50	Курильский муниципальный округ Сахалинской области, с. Рейдово	не устанавливается	2030 год
2.46	Лечебно-поликлинический комплекс ГБУЗ «Макаровская центральная районная больница»	Лечебно-профилактическая медицинская организация, оказывающая медицинскую помощь в амбулаторных условиях и (или) в условиях дневного стационара	Создание условий для организации оказания медицинской помощи	Планируемый к размещению	Мощность медицинской организации по оказанию медицинской помощи амбулаторно, количество посещений в смену	230	Макаровский муниципальный округ Сахалинской области, г. Макаров	не устанавливается	2030 год

№	Наименование объекта	Вид объекта	Назначение объекта	Статус объекта	Характеристика объекта		Местоположение объекта (населенный пункт, адрес)	Вид зоны с особыми условиями/количественный показатель	Срок реализации
					Наименование характеристик	Количественный показатель			
1	2	3	4	5	6	7	8	9	10
2.47	Поликлинический корпус 1 БУЗ «Поронайская центральная районная больница»	Лечебно-профилактическая медицинская организация, оказывающая медицинскую помощь в амбулаторных условиях и (или) в условиях дневного стационара	Создание условий для организации оказания медицинской помощи	Планируемый к размещению	Мощность медицинской организации по оказанию медицинской помощи амбулаторно, количество посещений в смену	400	Поронайский муниципальный округ Сахалинской области, г. Поронайск	не устанавливается	2030 год
2.48	Детская поликлиника	Лечебно-профилактическая медицинская организация, оказывающая медицинскую помощь в амбулаторных условиях и (или) в условиях дневного стационара	Создание условий для организации оказания медицинской помощи	Планируемый к размещению	Мощность	120	Томаринский муниципальный округ Сахалинской области, г. Томари	не устанавливается	2030 год
2.49	Поликлинический корпус 1 БУЗ «Тымовская центральная районная больница»	Лечебно-профилактическая медицинская организация, оказывающая медицинскую помощь в амбулаторных условиях и (или) в условиях дневного стационара	Создание условий для организации оказания медицинской помощи	Планируемый к размещению	Мощность медицинской организации по оказанию медицинской помощи амбулаторно, количество посещений в смену	490	Тымовский муниципальный округ Сахалинской области, г.г. Тымовское	не устанавливается	2030 год
2.50	Стоматологическая поликлиника БУЗ «Углеторская центральная районная больница»	Лечебно-профилактическая медицинская организация, оказывающая медицинскую помощь в амбулаторных условиях и (или) в условиях дневного стационара	Создание условий для организации оказания медицинской помощи	Планируемый к размещению	Мощность медицинской организации по оказанию медицинской помощи амбулаторно, количество посещений в смену	200	Углеторский муниципальный округ Сахалинской области, г. Углеторск	не устанавливается	2030 год
2.51	Взрослая и детская поликлиника в Углеторском МО Сахалинской области	Лечебно-профилактическая медицинская организация, оказывающая медицинскую помощь в амбулаторных условиях и (или) в условиях дневного стационара	Создание условий для организации оказания медицинской помощи	Планируемый к размещению	Мощность медицинской организации по оказанию медицинской помощи амбулаторно, количество посещений в смену	470	Углеторский муниципальный округ Сахалинской области, г. Углеторск	не устанавливается	2022-2039 гг.
2.52	Взрослая и детская поликлиника в Холмском МО Сахалинской области	Лечебно-профилактическая медицинская организация, оказывающая медицинскую помощь в амбулаторных условиях и (или) в условиях дневного стационара	Создание условий для организации оказания медицинской помощи	Планируемый к размещению	Мощность медицинской организации по оказанию медицинской помощи	600	Холмский муниципальный округ Сахалинской области, г. Холмск	не устанавливается	2022-2039 гг.

№	Наименование объекта	Вид объекта	Назначение объекта	Статус объекта	Характеристика объекта		Местоположение объекта (населенный пункт, адрес)	Вид зоны с особыми условиями/ количественный показатель	Срок Реализации
					Наименование характеристики	Количественный показатель			
1	2	3	4	5	6	7	8	9	10
					мощи амбулаторно, количество посещений в смену				
2.53	Врачебная амбулатория	Лечебно-профилактическая медицинская организация, оказывающая медицинскую помощь в амбулаторных условиях и (или) в условиях дневного стационара	Создание условий для организации оказания медицинской помощи	Планируемый к размещению	Мощность медицинской организации по оказанию медицинской помощи амбулаторно, количество посещений в смену	50	Холмский муниципальный округ Сахалинской области, с. Костромское	не устанавливается	2030 год
2.54	Терапевтическое-реабилитационный корпус на базе терапевтического отделения № 2	Лечебно-профилактическая медицинская организация, оказывающая медицинскую помощь в амбулаторных условиях и (или) в условиях дневного стационара	Создание условий для организации оказания медицинской помощи	Планируемый к размещению	Мощность, дневного стационара, мест	20	Южно-Курильский муниципальный округ Сахалинской области, о. Кунашир	не устанавливается	2030 год
2.55	Амбулаторно-поликлинический комплекс	Лечебно-профилактическая медицинская организация, оказывающая медицинскую помощь в амбулаторных условиях и (или) в условиях дневного стационара	Создание условий для организации оказания медицинской помощи	Планируемый к размещению	Мощность медицинской организации по оказанию медицинской помощи амбулаторно, количество посещений в смену	400	Анивский муниципальный округ Сахалинской области, г. Анива	не устанавливается	2042 год
2.56	Амбулаторно-поликлинический комплекс	Лечебно-профилактическая медицинская организация, оказывающая медицинскую помощь в амбулаторных условиях и (или) в условиях дневного стационара	Создание условий для организации оказания медицинской помощи	Планируемый к размещению	Мощность медицинской организации по оказанию медицинской помощи амбулаторно, количество посещений в смену	130	Курильский муниципальный округ Сахалинской области, г. Курильск	не устанавливается	2042 год
2.57	Амбулаторно-поликлинический комплекс	Лечебно-профилактическая медицинская организация, оказывающая медицинскую помощь в амбулаторных условиях и (или) в условиях дневного стационара	Создание условий для организации оказания медицинской помощи	Планируемый к размещению	Мощность медицинской организации по оказанию медицинской помощи амбулаторно, количество посещений в смену	280	Южно-Курильский муниципальный округ Сахалинской области, пгт. Южно-Курильск	не устанавливается	2042 год

№	Наименование объекта	Вид объекта	Назначение объекта	Статус объекта	Характеристика объекта		Местоположение объекта (населенный пункт, адрес)	Вид зоны с особыми условиями/ количественный показатель	Срок реализации
					Наименование характеристики	Количественный показатель			
1	2	3	4	5	6	7	8	9	10
2.58	Патоморфологический корпус ГБУЗ «Сахалинская межрайонная больница № 1»	Медицинская организация особого типа	Создание условий для организации оказания медицинской помощи	Планируемый к размещению	Вскрытый в год	500	Александровск-Сахалинский муниципальный округ Сахалинской области, г. Александровск-Сахалинск	не устанавливается	2030 год
2.59	Патологоанатомическое отделение ГБУЗ «Ногликская центральная районная больница»	Медицинская организация особого типа	Создание условий для организации оказания медицинской помощи	Планируемый к размещению	Вскрытый в год	500	Ногликский муниципальный округ Сахалинской области, шт. Ноглики	не устанавливается	2030 год

3. Объекты в области физической культуры и спорта

№	Наименование объекта	Вид объекта	Назначение объекта	Статус объекта	Характеристика объекта		Местоположение объекта (населенный пункт, адрес)	Вид зоны с особыми условиями/количественный показатель	Срок реализации
					Наименование характеристики	Наименование характеристики			
1	2	3	4	5	6	7	8	9	10
3.1	Развитие спортивного комплекса СТК «И орный воздух» (реконструкция и строительство новой инфраструктуры инфракрасной, строительством горнолыжных трасс горы «Большая», трасса «Спортивная» западного склона горы «Большая», канатных дорог, экстрим-арены)	Объект спорта, включенный в раздельно нормируемые спортивные сооружения (объекты) (в т. ч. физкультурно-оздоровительный комплекс)	Обеспечение условий для развития физической культуры школьного и массового спорта, организация проведения официальных физкультурно-оздоровительных и спортивных мероприятий	Планируемый к размещению	Протяженность трасс и канатных дорог, т. м	8000	городской округ «Тород Южно-Сахалинск», г. Южно-Сахалинск	не устанавливается	2030 год
3.2	Спортивная школа олимпийского резерва по горнолыжному спорту и сноуборду в г. Южно-Сахалинске	Объект спорта, включенный в раздельно нормируемые спортивные сооружения (объекты) (в т. ч. физкультурно-оздоровительный комплекс)	Обеспечение условий для развития физической культуры школьного и массового спорта, организация проведения официальных физкультурно-оздоровительных и спортивных мероприятий	Планируемый к размещению	Мест	100	городской округ «Тород Южно-Сахалинск», г. Южно-Сахалинск	не устанавливается	2030 год
3.3	Многофункциональный спортивный комплекс с экстрим-зоной	Объект спорта, включенный в раздельно нормируемые спортивные сооружения (объекты) (в т. ч. физкультурно-оздоровительный комплекс)	Обеспечение условий для развития физической культуры школьного и массового спорта, организация проведения официальных физкультурно-оздоровительных и спортивных мероприятий	Планируемый к размещению	Площадь, кв. м	10515	городской округ «Тород Южно-Сахалинск», г. Южно-Сахалинск	не устанавливается	2042 год

№	Наименование объекта	Вид объекта	Назначение объекта	Статус объекта	Характеристика объекта		Местоположение объекта (населенный пункт, адрес)	Вид зоны с особыми условиями/количественный показатель	Срок реализации
					Наименование характеристики	Наименование характеристики			
1	2	3	4	5	6	7	8	9	10
3.4	Серфинг-центр в шт. Южно-Курильск	Объект спорта, включающий раздельно нормируемые спортивные сооружения (объекты) (в т. ч. физкультурно-оздоровительный комплекс)	Обеспечение условий для развития физической культуры школьного и массового спорта, организация проведения официальных физкультурно-оздоровительных и спортивных мероприятий	Планируемый к размещению	Мест	100	Южно-Курильский муниципальный округ Сахалинской области, шт. Южно-Курильск	не устанавливается	2042 год
3.5	Центр художественной гимнастики	Спортивное сооружение	Обеспечение условий для развития физической культуры школьного и массового спорта, организация проведения официальных физкультурно-оздоровительных и спортивных мероприятий	Планируемый к размещению	Площадь, кв. м	5000	городской округ «Город Южно-Сахалинск», г. Южно-Сахалинск	не устанавливается	2030 год
3.6	Ледовая арена (ПАО «Газпром»)	Спортивное сооружение	Обеспечение условий для развития физической культуры школьного и массового спорта, организация проведения официальных физкультурно-оздоровительных и спортивных мероприятий	Планируемый к размещению	Площадь, кв. м	29 000	городской округ «Город Южно-Сахалинск», г. Южно-Сахалинск	не устанавливается	2030 год
3.7	Центр водных видов спорта (ПАО «Газпром»)	Спортивное сооружение	Обеспечение условий для развития физической культуры школьного и массового спорта, организация проведения официальных физкультурно-оздоровительных и спортивных мероприятий	Планируемый к размещению	Площадь, кв. м	17 500	городской округ «Город Южно-Сахалинск», г. Южно-Сахалинск	не устанавливается	2030 год
3.8	Объект спорта для практической и стендовой стрельбы, стрелкового метательного оружия	Спортивное сооружение	Обеспечение условий для развития физической культуры школьного и массового спорта, организация проведения официальных физкультурно-оздоровительных и спортивных мероприятий	Планируемый к размещению	Единовременная проектная способность, чел	50	городской округ «Город Южно-Сахалинск», г. Южно-Сахалинск	не устанавливается	2030 год
3.9	Картинодром	Спортивное сооружение	Обеспечение условий для развития физической культуры школьного и массового спорта, организация проведения официальных физкультурно-оздоровительных и спортивных мероприятий	Планируемый к размещению	Единовременная проектная способность, чел	20	городской округ «Город Южно-Сахалинск», г. Южно-Сахалинск	не устанавливается	2030 год

№	Наименование объекта	Вид объекта	Назначение объекта	Статус объекта	Характеристика объекта		Местоположение объекта (населенный пункт, адрес)	Вид зоны с особыми условиями/количественный показатель	Срок реализации
					Наименование характеристики	Наименование характеристики			
1	2	3	4	5	6	7	8	9	10
3.10	Тренировочный футбольный стадион ОГАУ «ФК «Сахалин»	Спортивное сооружение	Обеспечение условий для развития физической культуры школьного и массового спорта, организация проведения официальных физкультурно-оздоровительных и спортивных мероприятий	Планируемый к размещению	Единовременная проектная способность, чел	71	городской округ «Город Южно-Сахалинск», г. Южно-Сахалинск	не устанавливается	2030 год
3.11	Крытый ледкоатлетический манеж с трибунами на 400 посадочных мест	Спортивное сооружение	Обеспечение условий для развития физической культуры школьного и массового спорта, организация проведения официальных физкультурно-оздоровительных и спортивных мероприятий	Планируемый к размещению	Площадь плоскостных спортивных сооружений, кв. м	9700	городской округ «Город Южно-Сахалинск», г. Южно-Сахалинск	не устанавливается	2030 год
3.12	Центр бокса	Спортивное сооружение	Обеспечение условий для развития физической культуры школьного и массового спорта, организация проведения официальных физкультурно-оздоровительных и спортивных мероприятий	Планируемый к размещению	Площадь, кв. м	5355,5	городской округ «Город Южно-Сахалинск», г. Южно-Сахалинск	не устанавливается	2030 год
3.13	Спортивная площадка для пляжного волейбола (ГБУ «СП по волейболу»)	Спортивное сооружение	Обеспечение условий для развития физической культуры школьного и массового спорта, организация проведения официальных физкультурно-оздоровительных и спортивных мероприятий	Планируемый к размещению	Площадь плоскостных спортивных сооружений, кв. м	1200	городской округ «Город Южно-Сахалинск», г. Южно-Сахалинск	не устанавливается	2030 год
3.14	Мотодром	Спортивное сооружение	Обеспечение условий для развития физической культуры школьного и массового спорта, организация проведения официальных физкультурно-оздоровительных и спортивных мероприятий	Планируемый к размещению	Единовременная проектная способность, чел	20	городской округ «Город Южно-Сахалинск», г. Южно-Сахалинск	не устанавливается	2030 год
3.15	Ледже-роллерная трасса и бетонная дорожка	Спортивное сооружение	Обеспечение условий для развития физической культуры школьного и массового спорта, организация проведения официальных физкультурно-оздоровительных и спортивных мероприятий	Планируемый к размещению	Протяженность, п. м	3500	городской округ «Город Южно-Сахалинск», г. Южно-Сахалинск	не устанавливается	2030 год
3.16	Универсальный спортивный зал (ЦАО «д. аспром»)	Спортивное сооружение	Обеспечение условий для развития физической культуры школьного и массового спорта, организация проведения официальных физкультурно-оздоровительных и спортивных мероприятий	Планируемый к размещению	Площадь, кв. м	23 000	городской округ «Город Южно-Сахалинск», г. Южно-Сахалинск	не устанавливается	2030 год

№	Наименование объекта	Вид объекта	Назначение объекта	Статус объекта	Характеристика объекта		Местоположение объекта (населенный пункт, адрес)	Вид зоны с особыми условиями/количественный показатель	Срок реализации
					Наименование характеристик	Наименование характеристики			
1	2	3	4	5	6	7	8	9	10
			физкультурно-оздоровительных и спортивных мероприятий						
3.17	Региональный центр единоборств	Спортивное сооружение	Обеспечение условий для развития физической культуры школьного и массового спорта, организация проведения официальных физкультурно-оздоровительных и спортивных мероприятий	Планируемый к размещению	Площадь, кв. м	9000	городской округ «Город Южно-Сахалинск», г. Южно-Сахалинск	не устанавливается	2030 год
3.18	Спортивная школа самбо и дзюдо	Спортивное сооружение	Обеспечение условий для развития физической культуры школьного и массового спорта, организация проведения официальных физкультурно-оздоровительных и спортивных мероприятий	Планируемый к реконструкции	Площадь пола спортивных и тренажерных залов, кв. м	715,7	городской округ «Город Южно-Сахалинск», г. Южно-Сахалинск	не устанавливается	2030 год
3.19	Реконструкция СДЮСШОР по восточным видам единоборств, г. Южно-Сахалинск, ул. Ленина, 254 «в»	Спортивное сооружение	Обеспечение условий для развития физической культуры школьного и массового спорта, организация проведения официальных физкультурно-оздоровительных и спортивных мероприятий	Планируемый к реконструкции	Площадь, кв. м	2160	городской округ «Город Южно-Сахалинск», г. Южно-Сахалинск, ул. Ленина, 254 в	не устанавливается	2030 год
3.20	Спортивный стадион с естественным покрытием	Спортивное сооружение	Обеспечение условий для развития физической культуры школьного и массового спорта, организация проведения официальных физкультурно-оздоровительных и спортивных мероприятий	Планируемый к размещению	Единовременная пропускная способность, чел	50	Холмский муниципальный округ Сахалинской области, г. Холмск	Санитарно-защитная зона – 50 м, СанПин 2.2.1/2.1.1.200-03	2030 год
3.21	Областной центр развития парусного спорта (яхтенная marina)	Спортивное сооружение	Обеспечение условий для развития физической культуры школьного и массового спорта, организация проведения официальных физкультурно-оздоровительных и спортивных мероприятий	Планируемый к размещению	Единовременная пропускная способность, чел	50	Холмский муниципальный округ Сахалинской области, г. Холмск	не устанавливается	2030 год
3.22	Конноспортивный комплекс (ОГАУ «ЦТВС»)	Спортивное сооружение	Обеспечение условий для развития физической культуры школьного и массового спорта, организация проведения официальных физкультурно-оздоровительных и спортивных мероприятий	Планируемый к размещению	Единовременная пропускная способность, чел	50	Корсаковский муниципальный округ Сахалинской области, г. Корсаков	не устанавливается	2030 год

№	Наименование объекта	Вид объекта	Назначение объекта	Статус объекта	Характеристика объекта		Местоположение объекта (населенный пункт, адрес)	Вид зоны с особыми условиями/количественный показатель	Срок реализации
					Наименование характеристики	Наименование характеристики			
1	2	3	4	5	6	7	8	9	10
3.23	Трасса для мотокросса (ОГПУ «ЦПВС»)	Спортивное сооружение	Обеспечение условий для развития физической культуры школьного и массового спорта, организация проведения официальных физкультурно-оздоровительных и спортивных мероприятий	Планируемый к размещению	Единовременная пропускная способность, чел	20	Корсаковский муниципальный округ Сахалинской области, г. Корсаков	не устанавливается	2030 год
3.24	Вяilonный центр в г. Южно-Сахалинске	Спортивное сооружение	Обеспечение условий для развития физической культуры школьного и массового спорта, организация проведения официальных физкультурно-оздоровительных и спортивных мероприятий	Планируемый к размещению	Пропадь, кв. м	2757,3	городской округ «Город Южно-Сахалинск», г. Южно-Сахалинск	не устанавливается	2042 год
3.25	Центр настольного тенниса	Спортивное сооружение	Обеспечение условий для развития физической культуры школьного и массового спорта, организация проведения официальных физкультурно-оздоровительных и спортивных мероприятий	Планируемый к размещению	Пропадь, кв. м	1410	городской округ «Город Южно-Сахалинск», г. Южно-Сахалинск	не устанавливается	2042 год
3.26	Мотодром	Спортивное сооружение	Обеспечение условий для развития физической культуры школьного и массового спорта, организация проведения официальных физкультурно-оздоровительных и спортивных мероприятий	Планируемый к размещению	Единовременная пропускная способность, чел	20	Долгинский муниципальный округ Сахалинской области	не устанавливается	2042 год
3.27	Картингдром	Спортивное сооружение	Обеспечение условий для развития физической культуры школьного и массового спорта, организация проведения официальных физкультурно-оздоровительных и спортивных мероприятий	Планируемый к размещению	Единовременная пропускная способность, чел	20	Долгинский муниципальный округ Сахалинской области	не устанавливается	2042 год
3.28	Яхтенная марина	Спортивное сооружение	Обеспечение условий для развития физической культуры школьного и массового спорта, организация проведения официальных физкультурно-оздоровительных и спортивных мероприятий	Планируемый к размещению	Единовременная пропускная способность, чел	20	Корсаковский муниципальный округ Сахалинской области, г. Корсаков	не устанавливается	2042 год
3.29	Центр лыжных видов спорта	Спортивное сооружение	Обеспечение условий для развития физической культуры школьного и массового спорта, организация проведения официальных физкультурно-оздоровительных и спортивных мероприятий	Планируемый к реконструкции	Единовременная пропускная способность, чел	20	Неветский муниципальный округ Сахалинской области, г. Невельск	не устанавливается	2042 год

№	Наименование объекта	Вид объекта	Назначение объекта	Статус объекта	Характеристика объекта		Местоположение объекта (населенный пункт, адрес)	Вид зоны с особыми условиями/количественный показатель	Срок реализации
					Наименование характеристики	Наименование характеристики			
1	2	3	4	5	6	7	8	9	10
			физкультурно-оздоровительных и спортивных мероприятий				ул. Ломоносова, 1		
3.30	Яхтенная марина	Спортивное сооружение	Обеспечение условий для развития физической культуры школьного и массового спорта, организация проведения официальных физкультурно-оздоровительных и спортивных мероприятий	Планируемый к размещению	Единовременная пропускная способность, чел	20	Невельский муниципальный округ Сахалинской области, с. Ясноморское	не устанавливается	2042 год
3.31	Лыжная база	Спортивное сооружение	Обеспечение условий для развития физической культуры школьного и массового спорта, организация проведения официальных физкультурно-оздоровительных и спортивных мероприятий	Планируемый к размещению	Единовременная пропускная способность, чел	20	Холмский муниципальный округ Сахалинской области, с. Чаплиново	не устанавливается	2042 год

4. Объекты в области культуры и историко-культурного наследия

№	Наименование объекта	Вид объекта	Назначение объекта	Статус объекта	Характеристика объекта		Местоположение объекта (населенный пункт, адрес)	Вид зоны с особыми условиями/ количественный показатель	Срок реализации
					Наименование характеристики	Количественный показатель			
1	2	3	4	5	6	7	8	9	10
4.1	Фондохранилище для государственных музеев Сахалинской области	Объект культурно-просветительного назначения	Создание условий для организации досуга и обеспечения услугами организаций культуры	Планируемый к размещению	м ²	11000	городской округ «Город Южно-Сахалинск», г. Южно-Сахалинск	не устанавливается	2030 год
4.2	Строительство Музыкального театра (оперетты) в г. Южно-Сахалинске	Зрелищная организация	Создание условий для организации досуга и обеспечения услугами организаций культуры	Планируемый к размещению	Зрительских мест	1000	городской округ «Город Южно-Сахалинск», г. Южно-Сахалинск	не устанавливается	2027 год
4.3	Центральный выставочный зал «Современник В»	Объект культурно-просветительного назначения	Создание условий для организации досуга и обеспечения услугами организаций культуры	Планируемый к размещению	м ²	3000	Северо-запад пересечения ул. Сахалинская и ул. Ленина города Южно-Сахалинск	не устанавливается	2027 год
4.4	Сахалинский Международный театральный центр им. А.П. Чехова	Зрелищная организация	Создание условий для организации досуга и обеспечения услугами организаций культуры	Планируемый к реконструкции	Зрительских мест	600	городской округ «Город Южно-Сахалинск», г. Южно-Сахалинск	не устанавливается	2042 год
4.5	Киноконцертный зал «Октябрь»	Зрелищная организация	Создание условий для организации досуга и обеспечения услугами организаций культуры	Планируемый к реконструкции	Зрительских мест	600	городской округ «Город Южно-Сахалинск», г. Южно-Сахалинск, Коммунистический пр., 45	не устанавливается	2042 год
4.6	Сахалинский областной краеведческий музей (Здание «Банк 1928 г»)	Объект культурно-просветительного назначения	Создание условий для организации досуга и обеспечения услугами организаций культуры	Планируемый к реконструкции	Экспонатов, единиц	220 000	Корсаковский муниципальный округ Сахалинской области, г. Корсаков	не устанавливается	2030 год
4.7	Сахалинский областной краеведческий музей	Объект культурно-просветительного назначения	Создание условий для организации досуга и обеспечения услугами организаций культуры	Планируемый к реконструкции	м ²	843,76	городской округ «Город Южно-Сахалинск», Город Южно-Сахалинск, Коммунистический пр., 29	не устанавливается	2042 год
4.8	Историко-литературный музей «А.П. Чехов и Сахалин»	Объект культурно-просветительного назначения	Создание условий для организации досуга и обеспечения услугами организаций культуры	Планируемый к реконструкции	Экспонатов, единиц	12 500	Александровск-Сахалинский муниципальный округ Сахалинской области,	не устанавливается	2042 год

№	Наименование объекта	Вид объекта	Назначение объекта	Статус объекта	Характеристика объекта		Местоположение объекта (населенный пункт, адрес)	Вид зоны с особыми условиями/количественный показатель	Срок реализации
					Наименование характеристики	Количественный показатель			
1	2	3	4	5	6	7	8	9	10
4.9	Сахалинский зоо-ботанический парк	Тематический парк	Создание условий для массового отдыха жителей и организация обустройства мест массового отдыха населения	Планируемый к реконструкции	Прощадь, га	8,1	г. Александровск-Сахалинский городской округ «Город Южно-Сахалинск», г. Южно-Сахалинск	не устанавливается	2030 год
4.10	Строительство классического театра музыкальной комедии, размещаемого на земельном участке, расположенном в городском квартале между улицами Пушкина, Пограничной, переулкем Хвойным и проспектом Мира	Зрелищная организация	Создание условий для организации досуга и обеспечения услугами организаций культуры	Планируемый к размещению	Зрительских мест	1000	городской округ «Город Южно-Сахалинск», г. Южно-Сахалинск	не устанавливается	2027 год

5. Объекты в области социального обслуживания

№	Наименование объекта	Вид объекта	Назначение объекта	Статус объекта	Характеристика объекта		Местоположение объекта (населенный пункт, адрес)	Вид зоны с особыми условиями/ количественный показатель	Срок реализации
					Наименование характеристик	Количественный показатель			
1	2	3	4	5	6	7	8	9	10
5.1	Строительство корпуса для ГБУ «Южно-Сахалинский психоневрологический интернат»	Стационарные организации социального обслуживания	Социальная поддержка и социальное обслуживание граждан	Планируемый к размещению	Вместимость стационарных организаций, мест	360	городской округ «Город Южно-Сахалинск	не устанавливается	2030 год
5.2	Строительство корпуса для ГБУ «Кировский психоневрологический интернат»	Стационарные организации социального обслуживания	Социальная поддержка и социальное обслуживание граждан	Планируемый к размещению	Вместимость стационарных организаций, мест	225	Тымовский муниципальный округ Сахалинской области, с. Кировское	не устанавливается	2030 год

6. Объекты в области отдыха и туризма

№	Наименование объекта	Вид объекта	Назначение объекта	Статус объекта	Характеристика объекта		Местоположение объекта (населенный пункт, адрес)	Вид зоны с особыми условиями/ количественный показатель	Срок реализации
					Наименование характеристики	Количественный показатель			
1	2	3	4	5	6	7	8	9	10
6.1	Гостиница для временного проживания и организация отдыха для туристов, приезжающих на рыбалку	Гостиницы и аналогичные коллективные средства размещения	Отдых	Планируемый к размещению	Вместимость объектов, обеспечивающих временное проживание, мест	52	Южно-Курильский муниципальный округ Сахалинской области, кадастровый номер земельного участка: 65:25:0000018:92	не устанавливается	Первая очередь
6.2	Создание гостиничного комплекса с уникальным Wellness-центром I рин Флоу Сахалин (ООО «Рекорд»)	Гостиницы и аналогичные коллективные средства размещения	Отдых	Планируемый к размещению	Количество номеров	120	городской округ «Город Южно-Сахалинск», кадастровые номера земельных участков 65:01:0000000:3104, 65:01:1501001:6, 65:01:0603002:22	не устанавливается	2030
6.3	Строительство гостиницы (ООО «Хилл Топ»)	Гостиницы и аналогичные коллективные средства размещения	Отдых	Планируемый к размещению	Количество номеров	190	городской округ «Город Южно-Сахалинск», кадастровый номер земельного участка 65:01:0603002:1091	не устанавливается	Первая очередь
6.4	Строительство гостиничного комплекса международного уровня и эксплуатация под управлением международногo оператора в городе Южно-Сахалинске	Гостиницы и аналогичные коллективные средства размещения	Отдых	Планируемый к размещению	Количество номеров	209	городской округ «Город Южно-Сахалинск», кадастровый номер земельного участка 65:01:0406001:380	не устанавливается	Первая очередь
6.5	Строительство гостиничного комплекса (ООО «Большевик»)	Гостиницы и аналогичные коллективные средства размещения	Отдых	Планируемый к размещению	Количество гостиничных номеров	13	городской округ «Город Южно-Сахалинск», кадастровый номер земельного участка 65:01:1501001:219	не устанавливается	2030
6.6	Строительство гостиничного комплекса на 40 номеров	Гостиницы и аналогичные коллективные средства размещения	Отдых	Планируемый к размещению	Количество номеров	40	городской округ «Город Южно-Сахалинск», кадастровый номер земельного участка 65:01:1501001:174	не устанавливается	Первая очередь

№	Наименование объекта	Вид объекта	Назначение объекта	Статус объекта	Характеристика объекта		Местоположение объекта (населенный пункт, адрес)	Вид зоны с особыми условиями/количественный показатель	Срок реализации
					Наименование характеристики	Количественный показатель			
1	2	3	4	5	6	7	8	9	10
6.7	Строительство апарт-отеля на 67 номеров	Гостиницы и аналогичные коллективные средства размещения	Отдых	Планируемый к размещению	Количество номеров	67	городской округ «Город Южно-Сахалинск», кадастровый номер земельного участка: 65:01:0000000.2715	не устанавливается	Первая очередь
6.8	Маяк «Анива»	Места и объекты массового посещения, в том числе тематический туризм	Создание условий для массового отдыха жителей и организация обустройства мест массового отдыха населения	Планируемый к реконструкции	Высота, м	40	Мыс Анива острова Сахалин	не устанавливается	2026 год
6.9	Строительство гостиничного комплекса при аэровокзальном терминале	Гостиницы и аналогичные коллективные средства размещения	Отдых	Планируемый к размещению	Вместимость объектов, обеспеченных временное проживание, мест	150	городской округ «Город Южно-Сахалинск», Хомутово	не устанавливается	Первая очередь
6.10	Туристский инвестиционный проект «Ориентал Резорт»	Гостиницы и аналогичные коллективные средства размещения	Отдых	Планируемый к размещению	Количество рабочих мест, единиц	500	на острове Итуруп Курильской гряды в 32 км от аэропорта г. Курильска (Явний)	не устанавливается	Первая очередь
6.11	Военно-оздоровительный комплекс с гостиницей и предпринимательскими общественными питаниями	Гостиницы и аналогичные коллективные средства размещения	Отдых	Планируемый к размещению	Мест	200	Анивский муниципальный округ Сахалинской области, г. Анива, 65:05:00000025.162, 65:05:00000025.625	не устанавливается	Вторая очередь
6.12	Пансионат	Гостиницы и аналогичные коллективные средства размещения	Отдых	Планируемый к размещению	Мест	200	Холмский муниципальный округ Сахалинской области, с. Яблочное	не устанавливается	Вторая очередь
6.13	Дом отдыха (гостевого дома и банного комплекса)	Специализированные коллективные средства размещения	Отдых	Планируемый к размещению	Мест	200	Углеродский муниципальный округ Сахалинской области, г. Углеродск, на оз. Имандра, 65:14:00000000.441	не устанавливается	Вторая очередь

№	Наименование объекта	Вид объекта	Назначение объекта	Статус объекта	Характеристика объекта		Местоположение объекта (населенный пункт, адрес)	Вид зоны с особыми условиями/количественный показатель	Срок реализации
					Наименование характеристики	Количественный показатель			
1	2	3	4	5	6	7	8	9	10
6.14	Дополнительный корпус на базе АОУ ОДЦ Юбилейный	Детский оздоровительный лагерь	Организация и обеспечение отдыха и оздоровления детей	Планируемый к размещению	Мест	200	городской округ «Город Южно-Сахалинск», г. Южно-Сахалинск, с. Березяки	не устанавливается	2030 год
6.15	Детский оздоровительный лагерь	Детский оздоровительный лагерь	Организация и обеспечение отдыха и оздоровления детей	Планируемый к размещению	Мест	200	Курильский муниципальный округ Сахалинской области	не устанавливается	2042 год
6.16	Лагерь скаутов	Детский оздоровительный лагерь	Организация и обеспечение отдыха и оздоровления детей	Планируемый к размещению	Мест	200	Холмский муниципальный округ Сахалинской области	не устанавливается	2042 год
6.17	Детский оздоровительный лагерь	Детский оздоровительный лагерь	Организация и обеспечение отдыха и оздоровления детей	Планируемый к размещению	Мест	200	Южно-Курильский муниципальный округ Сахалинской области	не устанавливается	2042 год
6.18	Всероссийский детский оздоровительный лагерь	Детский оздоровительный лагерь	Организация и обеспечение отдыха и оздоровления детей	Планируемый к размещению	Мест	200	Анивский муниципальный округ Сахалинской области, г. Анива	не устанавливается	2042 год
6.19	Организация досугового центра активного отдыха (720 чел/час)	Объекты физкультурно-досугового назначения и активного отдыха	Отдых	Планируемый к размещению	Мощность	720 чел/час	городской округ «Город Южно-Сахалинск», кадастровый номер земельного участка 65:01:0603002:1093, 65:01:1501001:156	не устанавливается	Первая очередь
6.20	Строительство горнолыжной школы	Объекты физкультурно-досугового назначения и активного отдыха	Отдых	Планируемый к размещению	Мест	50	городской округ «Город Южно-Сахалинск», кадастровый номер земельного участка 65:01:0603002:1143	не устанавливается	Первая очередь
6.21	Дополнительный корпус с питанием на базе ГБУ «Оздоровительный центр «Лесное озеро»	Детский оздоровительный лагерь	Организация и обеспечение отдыха и оздоровления детей	Планируемый к размещению	Мест	60	Корсаковский муниципальный округ Сахалинской области, с. Охотское	не устанавливается	2030 год

№	Наименование объекта	Вид объекта	Назначение объекта	Статус объекта	Характеристика объекта		Местоположение объекта (населенный пункт, адрес)	Вид зоны с особыми условиями/ количественный показатель	Срок реализации
					Наименование характеристики	Количественный показатель			
1	2	3	4	5	6	7	8	9	10
6.22	Общеклассический центр «Оздоровительный центр «Лесное озеро»	Детский оздоровительный лагерь	Организация и обеспечение отдыха и оздоровления детей	Планируемый к размещению	Мест	30	Корсаковский муниципальный округ Сахалинской области, с. Охотское	не устанавливается	2030 год
6.23	Строительство гостиничного комплекса (ООО «Гамма»)	Гостиницы и аналогичные коллективные средства размещения	Туристская гостиница	Планируемый к размещению	Количество номеров	235	городской округ «Город Южно-Сахалинск», кадастровый номер земельного участка 65:01:1501001:250	не устанавливается	2030
6.24	Эко-парк (ООО «Горка»)	Объекты физкультурно-досугового назначения и актинового отдыха	Иной объект	Планируемый к размещению	Площадь эко-парка	37,4 тыс. кв. м	городской округ «Город Южно-Сахалинск», кадастровый номер земельного участка 65:01:0000000:3206	не устанавливается	2030
6.25	Создание аттракциона «Зип Лайн» (ООО «Хатэма») и	Объекты физкультурно-досугового назначения и актинового отдыха	Аттракционы и иные подполные объекты	Планируемый к размещению	Длина аттракциона	1450 м	городской округ «Город Южно-Сахалинск», кадастровый номер земельного участка 65:01:1501001:249	не устанавливается	2030
6.26	Строительство горнолыжной и туристической инфраструктуры на г. Красная-Юг и г. Острва-Север (ООО «Мантра-Сахалин»)	Объекты физкультурно-досугового назначения и актинового отдыха	Иной объект	Планируемый к размещению	Мощность канатной дороги	2400 чел/час	городской округ «Город Южно-Сахалинск», южный склон г. Красная и северный склон г. Острва	не устанавливается	2030
6.27	Создание многофункционального комплекса. Реконструкция Гостиницы и бизнес-центра Пасифик Плаза (ООО «Омега Сахалина»)	Гостиницы и аналогичные коллективные средства размещения	Иная организация гостиничного типа	Планируемый к размещению	Количество номеров	171	городской округ «Город Южно-Сахалинск», кадастровые номера земельных участков 65:01:0703004:527, 65:01:0703004:528, 65:01:0703004:529	не устанавливается	2030
6.28	Центр пляжного и морского отдыха	Объекты физкультурно-досугового назначения и актинового отдыха	Иной объект	Планируемый к размещению	Количество номеров	200	Холмский муниципальный округ Сахалинской области, между с. Ялочное и с. Костромское	не устанавливается	2042 год

№	Наименование объекта	Вид объекта	Назначение объекта	Статус объекта	Характеристика объекта		Местоположение объекта (населенный пункт, адрес)	Вид зоны с особыми условиями/количественный показатель	Срок реализации
					Наименование характеристики	Количественный показатель			
1	2	3	4	5	6	7	8	9	10
6.29	Апартаменты и ресторан с лунж зоной на берегу Охотского моря (инвестиционные площадки)	Гостиницы и аналогичные коллективные средства размещения	Иная организация гостиничного типа	Планируемый к размещению	Общая жилая площадь площадь Площадь кафе, ресторанов	1400 кв.м 400 кв.м	Курильский муниципальный округ Сахалинской области, с. Рейдово, о. Итуруп, кадастровые номера земельный участок: 65:26:000005:29, 65:26:000005:339	не устанавливается	2030 год

7. Объекты в области транспорта (железнодорожного, водного, воздушного), автомобильные дороги регионального и межмуниципального значения

№	Наименование объекта	Вид объекта	Назначение объекта	Статус объекта	Характеристика объекта		Местоположение объекта (населенный пункт, адрес)	Вид зоны с особыми условиями/ количественный показатель	Срок реализации
					Наименование характеристики	Количественный показатель			
1	2	3	4	5	6	7	8	9	10
7.1	ул. Алексея Максимовича Горького от ул. Зимы до автомобильной дороги Лиственническое - Охотское	Автомобильные дороги регионального или межмуниципального значения	Организация транспортного обслуживания	Планируемый к размещению	Протяженность сооружений, км	5,2	городской округ «Город Южно-Сахалинск»	Придорожная полоса – 50 м ФЗ от 08.11.2007 № 257-ФЗ	2042 год
7.2	Транспортно-пересадочный узел «Роза Гаун»	ТПУ	Организация транспортного обслуживания	Планируемый к размещению	Площадь проектируемого асфальтобетонного покрытия	1018 м ²	городской округ «Город Южно-Сахалинск»	не устанавливается	2030 год
7.3	Автомобильная дорога на о. Шумшу	Автомобильные дороги регионального или межмуниципального значения	Организация транспортного обслуживания	Планируемый к размещению	Протяженность сооружений, км	38,48	Северо-Курильский муниципальный округ Сахалинской области	Придорожная полоса – 50 м ФЗ от 08.11.2007 № 257-ФЗ	2042 год
7.4	Александровск-Сахалинский – Аэропорт (64 ОП РЗ 64К-23)	Автомобильные дороги регионального или межмуниципального значения	Организация транспортного обслуживания	Планируемый к реконструкции	Протяженность сооружений, км	1,327	Александровск-Сахалинский муниципальный округ Сахалинской области	Придорожная полоса – 50 м ФЗ от 08.11.2007 № 257-ФЗ	2030 год
7.5	Анива – Рыбачское (64 ОП РЗ 64К-26)	Автомобильные дороги регионального или межмуниципального значения	Организация транспортного обслуживания	Планируемый к реконструкции	Протяженность сооружений, км	1,681	Анивский муниципальный округ Сахалинской области	Придорожная полоса – 50 м ФЗ от 08.11.2007 № 257-ФЗ	2030 год
7.6	Анива – Таранай (64 ОП РЗ 64К-25)	Автомобильные дороги регионального или межмуниципального значения	Организация транспортного обслуживания	Планируемый к реконструкции	Протяженность сооружений, км	13,891	Анивский муниципальный округ Сахалинской области	Придорожная полоса – 50 м ФЗ от 08.11.2007 № 257-ФЗ	2030 год
7.7	Арсентьевка – Ильинское (64 ОП МЗ 64Н-2)	Автомобильные дороги регионального или межмуниципального значения	Организация транспортного обслуживания	Планируемый к реконструкции	Протяженность сооружений, км	29,719	Долинский муниципальный округ Сахалинской области, Томаринский муниципальный округ Сахалинской области	Придорожная полоса – 50 м ФЗ от 08.11.2007 № 257-ФЗ	2030 год
7.8	Аэропорт Шахтерск – Бошняково	Автомобильные дороги регионального	Организация транспортного обслуживания	Планируемый к реконструкции	Протяженность сооружений, км	70,252			2030 год

№	Наименование объекта	Вид объекта	Назначение объекта	Статус объекта	Характеристика объекта		Местоположение объекта (населенный пункт, адрес)	Вид зоны с особыми условиями/ количественный показатель	Срок реализации
					Наименование характеристик	Количественный показатель			
1	2	3	4	5	6	7	8	9	10
	(64 ОП РЗ 64К-30)	или межмуниципального значения	Организация транспортного обслуживания		Категория автомобильной дороги (проектная)	IV, V	Углеродский муниципальный округ Сахалинской области	Придорожная полоса – 50 м ФЗ от 08.11.2007 № 257-ФЗ	
7.9	Береговое – Охотское	Автомобильные дороги регионального или межмуниципального значения	Организация транспортного обслуживания	Планируемый к размещению	Протяженность сооружений, км Категория автомобильной дороги (проектная)	58,68 IV	Корсаковский муниципальный округ Сахалинской области	Придорожная полоса – 50 м ФЗ от 08.11.2007 № 257-ФЗ	2042 год
7.10	Блатовещенское – Анива (64 ОП РЗ 64К-24)	Автомобильные дороги регионального или межмуниципального значения	Организация транспортного обслуживания	Планируемый к реконструкции	Протяженность сооружений, км Категория автомобильной дороги (проектная)	5,304 IV	Анивский муниципальный округ Сахалинской области	Придорожная полоса – 50 м ФЗ от 08.11.2007 № 257-ФЗ	2030 год
7.11	Бошняково – Смирных	Автомобильные дороги регионального или межмуниципального значения	Организация транспортного обслуживания	Планируемый к размещению	Протяженность сооружений, км Категория автомобильной дороги (проектная)	51,95 IV	Углеродский муниципальный округ Сахалинской области, Смирновский муниципальный округ Сахалинской области	Придорожная полоса – 50 м ФЗ от 08.11.2007 № 257-ФЗ	2042 год
7.12	Восточный обход Г. о. Южно-Сахалинска	Автомобильные дороги регионального или межмуниципального значения	Организация транспортного обслуживания	Планируемый к размещению	Протяженность сооружений, км Категория автомобильной дороги (проектная)	7,58 IV	Городской округ «Г. о. Южно-Сахалинск»	Придорожная полоса – 50 м ФЗ от 08.11.2007 № 257-ФЗ	2030 год
7.13	Гастелло – Леонидово (64 ОП РЗ 64К-10)	Автомобильные дороги регионального или межмуниципального значения	Организация транспортного обслуживания	Планируемый к реконструкции	Протяженность сооружений, км Категория автомобильной дороги (проектная)	25,701 IV	Поронайский муниципальный округ Сахалинской области	Придорожная полоса – 50 м ФЗ от 08.11.2007 № 257-ФЗ	2030 год
7.14	Дальнее – Елочки - 16 км (64 ОП РЗ 64К-35)	Автомобильные дороги регионального или межмуниципального значения	Организация транспортного обслуживания	Планируемый к реконструкции	Протяженность сооружений, км Категория автомобильной дороги (проектная)	9,733 IV	Городской округ «Г. о. Южно-Сахалинск»	Придорожная полоса – 50 м ФЗ от 08.11.2007 № 257-ФЗ	2030 год
7.15	Долгинск – Быков (64 ОП РЗ 64К-28)	Автомобильные дороги регионального или межмуниципального значения	Организация транспортного обслуживания	Планируемый к реконструкции	Протяженность сооружений, км Категория автомобильной дороги (проектная)	16,973 III, IV	Долгинский муниципальный округ Сахалинской области	Придорожная полоса – 50 м ФЗ от 08.11.2007 № 257-ФЗ	2030 год
7.16		Автомобильные дороги регионального		Планируемый к реконструкции	Протяженность сооружений, км	60,362			2042 год

№	Наименование объекта	Вид объекта	Назначение объекта	Статус объекта	Характеристика объекта		Местоположение объекта (населенный пункт, адрес)	Вид зоны с особыми условиями/ количественный показатель	Срок реализации
					Наименование характеристик	Количественный показатель			
1	2	3	4	5	6	7	8	9	10
	Курильск – аэропорт Буре-вестник (с подъездом к мостовому переходу через р. Буродатная) (64 ОП РЗ 64К-11)	или межмуниципального значения	Организация транспортного обслуживания		Категория автомобильной дороги (проектная)	IV, V	Курильский муниципальный округ Сахалинской области	Придорожная полоса – 50 м ФЗ от 08.11.2007 № 257-ФЗ	
7.17	Дермونتова – Вахрушев (64 ОП РЗ 64К-14)	Автомобильные дороги регионального или межмуниципального значения	Организация транспортного обслуживания	Планируемый к реконструкции	Протяженность сооружений, км Категория автомобильной дороги (проектная)	7,888 IV	Поронайский муниципальный округ Сахалинской области	Придорожная полоса – 50 м ФЗ от 08.11.2007 № 257-ФЗ	2030 год
7.18	Лиственничное – Охотское (64 ОП МЗ 64Н-7)	Автомобильные дороги регионального или межмуниципального значения	Организация транспортного обслуживания	Планируемый к реконструкции	Протяженность сооружений, км Категория автомобильной дороги (проектная)	35,131 III, IV	городской округ «Город Южно-Сахалинск», Анивский муниципальный округ Сахалинской области, Корсаковский муниципальный округ Сахалинской области	Придорожная полоса – 50 м ФЗ от 08.11.2007 № 257-ФЗ	2030 год
7.19	Луговое – Уюн (64 ОП РЗ 64А-15)	Автомобильные дороги регионального или межмуниципального значения	Организация транспортного обслуживания	Планируемый к реконструкции	Протяженность сооружений, км Категория автомобильной дороги (проектная)	4,753 IV	городской округ «Город Южно-Сахалинск»	Придорожная полоса – 50 м ФЗ от 08.11.2007 № 257-ФЗ	2030 год
7.20	Невельск – Токари – аэропорт Шахтерск (64 ОП МЗ 64Н-3)	Автомобильные дороги регионального или межмуниципального значения	Организация транспортного обслуживания	Планируемый к реконструкции	Протяженность сооружений, км Категория автомобильной дороги (проектная)	313,774 III, IV	Невельский муниципальный округ Сахалинской области, Холмский муниципальный округ Сахалинской области, Томиринский муниципальный округ Сахалинской области, Угледорский муниципальный округ Сахалинской области	Придорожная полоса – 50 м ФЗ от 08.11.2007 № 257-ФЗ	2030 год
7.21	Невельск – Токари – аэропорт Шахтерск на промежуток от 298 км до 305 км (64 ОП МЗ 64Н-3)	Автомобильные дороги регионального или межмуниципального значения	Организация транспортного обслуживания	Планируемый к реконструкции	Протяженность сооружений, км Категория автомобильной дороги (проектная)	7,2 III	Угледорский муниципальный округ Сахалинской области	Придорожная полоса – 50 м ФЗ от 08.11.2007 № 257-ФЗ	2028 год
7.22	Невельск – Шебунино (64 ОП РЗ 64К-29)	Автомобильные дороги регионального		Планируемый к реконструкции	Протяженность сооружений, км	25,683			2030 год

№	Наименование объекта	Вид объекта	Назначение объекта	Статус объекта	Характеристика объекта		Местоположение объекта (населенный пункт, адрес)	Вид зоны с особыми условиями/ количественный показатель	Срок реализации
					Наименование характеристик	Количественный показатель			
1	2	3	4	5	6	7	8	9	10
		или межмуниципального значения	Организация транспортного обслуживания		Категория автомобильной дороги (проектная)	IV	Невельский муниципальный округ Сахалинской области	Придорожная полоса – 50 м ФЗ от 08.11.2007 № 257-ФЗ	
7.23	Ново-Александровск – Новая Деревня (64 ОП РЗ 64К-34)	Автомобильные дороги регионального или межмуниципального значения	Организация транспортного обслуживания	Планируемый к реконструкции	Протяженность сооружений, км Категория автомобильной дороги (проектная)	1,991 IV	городской округ «Город Южно-Сахалинск»	Придорожная полоса – 50 м ФЗ от 08.11.2007 № 257-ФЗ	2030 год
7.24	Обход г. Корсаков	Автомобильные дороги регионального или межмуниципального значения	Организация транспортного обслуживания	Планируемый к размещению	Протяженность сооружений, км Категория автомобильной дороги (проектная)	15,58 III	Корсаковский муниципальный округ Сахалинской области	Придорожная полоса – 50 м ФЗ от 08.11.2007 № 257-ФЗ	2042 год
7.25	Отоныки – Невельск (64 ОП МЗ 64Н-6)	Автомобильные дороги регионального или межмуниципального значения	Организация транспортного обслуживания	Планируемый к реконструкции	Протяженность сооружений, км Категория автомобильной дороги (проектная)	47,327 IV	Анивский муниципальный округ Сахалинской области, Невельский муниципальный округ Сахалинской области	Придорожная полоса – 50 м ФЗ от 08.11.2007 № 257-ФЗ	2030 год
7.26	Охотское – Мальково (64 ОП РЗ 64К-18)	Автомобильные дороги регионального или межмуниципального значения	Организация транспортного обслуживания	Планируемый к реконструкции	Протяженность сооружений, км Категория автомобильной дороги (проектная)	16,923 IV	Корсаковский муниципальный округ Сахалинской области	Придорожная полоса – 50 м ФЗ от 08.11.2007 № 257-ФЗ	2030 год
7.27	Петропавловское – Воскресенское – Анива – Соловьевка (64 ОП МЗ 64Н-5)	Автомобильные дороги регионального или межмуниципального значения	Организация транспортного обслуживания	Планируемый к реконструкции	Протяженность сооружений, км Категория автомобильной дороги (проектная)	28,632 IV	Анивский муниципальный округ Сахалинской области, Корсаковский муниципальный округ Сахалинской области	Придорожная полоса – 50 м ФЗ от 08.11.2007 № 257-ФЗ	2030 год
7.28	Подъезд к аэропорту Южно-Сахалинск (64 ОП РЗ 64А-13)	Автомобильные дороги регионального или межмуниципального значения	Организация транспортного обслуживания	Планируемый к реконструкции	Протяженность сооружений, км Категория автомобильной дороги (проектная)	1,707 III	городской округ «Город Южно-Сахалинск»	Придорожная полоса – 50 м ФЗ от 08.11.2007 № 257-ФЗ	2030 год
7.29	Подъезд к нижней станции гонимово-кресельной дороги туристической базы «Горный воздух» (64 ОП РЗ 64А-17)	Автомобильные дороги регионального или межмуниципального значения	Организация транспортного обслуживания	Планируемый к реконструкции	Протяженность сооружений, км Категория автомобильной дороги (проектная)	0,779 IV	городской округ «Город Южно-Сахалинск»	Придорожная полоса – 50 м ФЗ от 08.11.2007 № 257-ФЗ	2030 год
7.30		Автомобильные дороги регионального		Планируемый к реконструкции	Протяженность сооружений, км	2,550	городской округ «Город Южно-Сахалинск»		2030 год

№	Наименование объекта	Вид объекта	Назначение объекта	Статус объекта	Характеристика объекта		Местоположение объекта (населенный пункт, адрес)	Вид зоны с особыми условиями/ количественный показатель	Срок реализации
					Наименование характеристик	Количественный показатель			
1	2	3	4	5	6	7	8	9	10
	Подъезд к туристической базе «Горный воздух» (64 ОП РЗ 64А-20)	или межмуниципального значения	Организация транспортного обслуживания		Категория автомобильной дороги (проектная)	IV		Придорожная полоса – 50 м ФЗ от 08.11.2007 № 257-ФЗ	
7.31	Северо-западный объект г. Южно-Сахалинска (64 ОП РЗ 64К-9)	Автомобильные дороги регионального или межмуниципального значения	Организация транспортного обслуживания	Планируемый к реконструкции	Протяженность сооружений, км Категория автомобильной дороги (проектная)	7,684 III	городской округ «Город Южно-Сахалинск»	Придорожная полоса – 50 м ФЗ от 08.11.2007 № 257-ФЗ	2030 год
7.32	Строительство автомобильной дороги, соединяющей трассы Южно-Сахалинск – Корсаков и Южно-Сахалинск – Холмск	Автомобильные дороги регионального или межмуниципального значения	Организация транспортного обслуживания	Планируемый к размещению	Протяженность сооружений, км Категория автомобильной дороги (проектная)	18,033 III	Анивский муниципальный округ Сахалинской области	Придорожная полоса – 50 м ФЗ от 08.11.2007 № 257-ФЗ	2030 год
7.33	Строительство автомобильной дороги, соединяющей трассы Южно-Сахалинск – Холмск и Южно-Сахалинск – Оха	Автомобильные дороги регионального или межмуниципального значения	Организация транспортного обслуживания	Планируемый к размещению	Протяженность сооружений, км Категория автомобильной дороги (проектная)	23,6 III	городской округ «Город Южно-Сахалинск», Анивский муниципальный округ Сахалинской области	Придорожная полоса – 50 м ФЗ от 08.11.2007 № 257-ФЗ	2030 год
7.34	Строительство подъездной автомобильной дороги к посадочной площадке на о. Шикотан	Автомобильные дороги регионального или межмуниципального значения	Организация транспортного обслуживания	Планируемый к размещению	Протяженность сооружений, км Категория автомобильной дороги (проектная)	5,4 V	Южно-Курильский муниципальный округ Сахалинской области	Придорожная полоса – 50 м ФЗ от 08.11.2007 № 257-ФЗ	2042 год
7.35	Тропикосе – Новотропикосе (64 ОП РЗ 64К-27)	Автомобильные дороги регионального или межмуниципального значения	Организация транспортного обслуживания	Планируемый к реконструкции	Протяженность сооружений, км Категория автомобильной дороги (проектная)	6,663 III	городской округ «Город Южно-Сахалинск», Анивский муниципальный округ Сахалинской области	Придорожная полоса – 50 м ФЗ от 08.11.2007 № 257-ФЗ	2030 год
7.36	Тымовское – Александровск-Сахалинский (64 ОП МЗ 64Н-4)	Автомобильные дороги регионального или межмуниципального значения	Организация транспортного обслуживания	Планируемый к реконструкции	Протяженность сооружений, км Категория автомобильной дороги (проектная)	54,298 III, IV	Александровск-Сахалинский муниципальный округ Сахалинской области, Тымовский муниципальный округ Сахалинской области	Придорожная полоса – 50 м ФЗ от 08.11.2007 № 257-ФЗ	2030 год
7.37	Углеторск – Орловое (64 ОП РЗ 64К-31)	Автомобильные дороги регионального или межмуниципального значения	Организация транспортного обслуживания	Планируемый к реконструкции	Протяженность сооружений, км Категория автомобильной дороги (проектная)	26,492 IV	Углеторский муниципальный округ Сахалинской области	Придорожная полоса – 50 м ФЗ от 08.11.2007 № 257-ФЗ	2030 год
7.38	Чапавско – автомобильная дорога межмуниципального	Автомобильные дороги регионального		Планируемый к размещению	Протяженность сооружений, км	12,9			2042 год

№	Наименование объекта	Вид объекта	Назначение объекта	Статус объекта	Характеристика объекта		Местоположение объекта (населенный пункт, адрес)	Вид зоны с особыми условиями/копцевственный показатель	Срок реализации
					Наименование характеристик	Количественный показатель			
1	2	3	4	5	6	7	8	9	10
	значения Листовеннинское-Охотское	или межмуниципального значения	Организация транспортного обслуживания		Категория автомобильной дороги (проектная)	IV	городской округ «Город Южно-Сахалинск», Корсаковский муниципальный округ Сахалинской области	Придорожная полоса – 50 м ФЗ от 08.11.2007 № 257-ФЗ	
7.39	Чапаево – Мидулевка	Автомобильные дороги регионального или межмуниципального значения	Организация транспортного обслуживания	Планируемый к размещению	Протяженность сооружений, км Категория автомобильной дороги (проектная)	11,79 IV	Анивский муниципальный округ Сахалинской области, Корсаковский муниципальный округ Сахалинской области	Придорожная полоса – 50 м ФЗ от 08.11.2007 № 257-ФЗ	2042 год
7.40	Юго-западный обезд г. Южно-Сахалинска (64 ОП РЗ 64А-8)	Автомобильные дороги регионального или межмуниципального значения	Организация транспортного обслуживания	Планируемый к реконструкции	Протяженность сооружений, км Категория автомобильной дороги (проектная)	9,662 II	городской округ «Город Южно-Сахалинск»	Придорожная полоса – 75 м ФЗ от 08.11.2007 № 257-ФЗ	2030 год
7.41	Южно-Курильск – Головинно (64 ОП РЗ 64К-12)	Автомобильные дороги регионального или межмуниципального значения	Организация транспортного обслуживания	Планируемый к реконструкции	Протяженность сооружений, км Категория автомобильной дороги (проектная)	54,951 IV, V	Южно-Курильский муниципальный округ Сахалинской области	Придорожная полоса – 50 м ФЗ от 08.11.2007 № 257-ФЗ	2030 год
7.42	Южно-Курильск – Отрада (64 ОП РЗ 64К-40)	Автомобильные дороги регионального или межмуниципального значения	Организация транспортного обслуживания	Планируемый к реконструкции	Протяженность сооружений, км Категория автомобильной дороги (проектная)	3,276 IV	Южно-Курильский муниципальный округ Сахалинской области	Придорожная полоса – 50 м ФЗ от 08.11.2007 № 257-ФЗ	2030 год
7.43	Южно-Сахалинск – Корсаков, км 5+890 - км 13+771 (64 ОП РЗ 64К-36)	Автомобильные дороги регионального или межмуниципального значения	Организация транспортного обслуживания	Планируемый к реконструкции	Протяженность сооружений, км Категория автомобильной дороги (проектная)	7,973 II, III	городской округ «Город Южно-Сахалинск», Анивский муниципальный округ Сахалинской области	Придорожная полоса – 75 м ФЗ от 08.11.2007 № 257-ФЗ	2030 год
7.44	Южно-Сахалинск – Оха на участке км 6+777 - км 13+100 (64 ОП РЗ 64К-22)	Автомобильные дороги регионального или межмуниципального значения	Организация транспортного обслуживания	Планируемый к реконструкции	Протяженность сооружений, км Категория автомобильной дороги (проектная)	6,314 II, III	городской округ «Город Южно-Сахалинск»	Придорожная полоса – 75 м ФЗ от 08.11.2007 № 257-ФЗ	2030 год
7.45	Южно-Сахалинск – Синегорск (64 ОП РЗ 64К-33)	Автомобильные дороги регионального или межмуниципального значения	Организация транспортного обслуживания	Планируемый к реконструкции	Протяженность сооружений, км Категория автомобильной дороги (проектная)	28,322 III, IV	городской округ «Город Южно-Сахалинск»	Придорожная полоса – 50 м ФЗ от 08.11.2007 № 257-ФЗ	2030 год
7.46	Транспортно-логистический центр	Транспортно-логистический центр	Организация транспортного обслуживания	Планируемый к размещению	Площадь, м ²	100 000	городской округ «Город Южно-Сахалинск», г. Южно-Сахалинск	Санитарно-защитная зона – 50 м, СанПиН 2.2.1/2.1.1.2000-03	2030 год

№	Наименование объекта	Вид объекта	Назначение объекта	Статус объекта	Характеристика объекта		Местоположение объекта (населенный пункт, адрес)	Вид зоны с особыми условиями/ количественный показатель	Срок реализации
					Наименование характеристик	Количественный показатель			
1	2	3	4	5	6	7	8	9	10
7.47	Транспортно-логистический центр	Транспортно-логистический центр	Организация транспортного обслуживания	Планируемый к размещению	Площадь, м ²	100 000	Долгинский муниципальный округ Сахалинской области, г. Долгинск	Санитарно-защитная зона – 50 м, СанПиН 2.2.1/2.1.1.1200-03	2030 год
7.48	Транспортно-логистический центр	Транспортно-логистический центр	Организация транспортного обслуживания	Планируемый к размещению	Площадь, м ²	100 000	Корсаковский муниципальный округ Сахалинской области, г. Корсаков	Санитарно-защитная зона – 50 м, СанПиН 2.2.1/2.1.1.1200-03	2030 год
7.49	Транспортно-логистический центр	Транспортно-логистический центр	Организация транспортного обслуживания	Планируемый к размещению	Площадь, м ²	100 000	Холмский муниципальный округ Сахалинской области, г. Холмск	Санитарно-защитная зона – 50 м, СанПиН 2.2.1/2.1.1.1200-03	2030 год
7.50	Транспортно-логистический центр	Транспортно-логистический центр	Организация транспортного обслуживания	Планируемый к размещению	Площадь, м ²	100 000	Макаровский муниципальный округ Сахалинской области	Санитарно-защитная зона – 50 м, СанПиН 2.2.1/2.1.1.1200-03	2042 год
7.51	Транспортно-логистический центр	Транспортно-логистический центр	Организация транспортного обслуживания	Планируемый к размещению	Площадь, м ²	100 000	Томаринский муниципальный округ Сахалинской области, с. Ильинское	Санитарно-защитная зона – 50 м, СанПиН 2.2.1/2.1.1.1200-03	2042 год
7.52	Транспортно-логистический центр	Транспортно-логистический центр	Организация транспортного обслуживания	Планируемый к размещению	Площадь, м ²	100 000	Углегорский муниципальный округ Сахалинской области	Санитарно-защитная зона – 50 м, СанПиН 2.2.1/2.1.1.1200-03	2042 год
7.53	Транспортно-пересадочный узел	Транспортно-пересадочный узел	Организация транспортного обслуживания	Планируемый к размещению	Площадь, м ²	100 000	Анивский муниципальный округ Сахалинской области, г. Анива	Санитарно-защитная зона – 50 м, СанПиН 2.2.1/2.1.1.1200-03	2030 год
7.54	Транспортно-пересадочный узел	Транспортно-пересадочный узел	Организация транспортного обслуживания	Планируемый к размещению	Площадь, м ²	100 000	городской округ «Город Южно-Сахалинск», г. Южно-Сахалинск	Санитарно-защитная зона – 50 м, СанПиН 2.2.1/2.1.1.1200-03	2030 год
7.55	Транспортно-пересадочный узел	Транспортно-пересадочный узел	Организация транспортного обслуживания	Планируемый к размещению	Площадь, м ²	100 000	городской округ «Город Южно-Сахалинск», г. Южно-Сахалинск	не устанавливается	2030 год
7.56	Транспортно-пересадочный узел	Транспортно-пересадочный узел	Организация транспортного обслуживания	Планируемый к размещению	Площадь, м ²	100 000	Корсаковский муниципальный округ Сахалинской области, г. Корсаков	не устанавливается	2030 год
7.57	Транспортно-пересадочный узел	Транспортно-пересадочный узел	Организация транспортного обслуживания	Планируемый к размещению	Площадь, м ²	100 000	Корсаковский муниципальный округ Сахалинской области, г. Корсаков	не устанавливается	2030 год
7.58	Транспортно-пересадочный узел	Транспортно-пересадочный узел	Организация транспортного обслуживания	Планируемый к размещению	Площадь, м ²	100 000	Корсаковский муниципальный округ Сахалинской области, г. Корсаков	не устанавливается	2030 год

№	Наименование объекта	Вид объекта	Назначение объекта	Статус объекта	Характеристика объекта		Местоположение объекта (населенный пункт, адрес)	Вид зоны с особыми условиями/ количественный показатель	Срок реализации
					Наименование характеристик	Количественный показатель			
1	2	3	4	5	6	7	8	9	10
7.59	Транспортно-пересалочный узел	Транспортно-пересалочный узел	Организация транспортного обслуживания	Планируемый к размещению	Площадь, м²	100 000	Невельский муниципальный округ Сахалинской области, г. Невельск	не устанавливается	2042 год
7.60	Автовокзал	Автовокзал	Организация транспортного обслуживания	Планируемый к размещению	Мест	200	городской округ «Город Южно-Сахалинск», г. Южно-Сахалинск	Санитарно-защитная зона – 300 м, СанПиН 2.2.1/2.1.1.200-03	2030 год
7.61	Автостанция	Автостанция	Организация транспортного обслуживания	Планируемый к размещению	Пасс/сут	100	Александровск-Сахалинский муниципальный округ Сахалинской области, г. Александровск-Сахалинский	не устанавливается	2030 год
7.62	Автостанция	Автостанция	Организация транспортного обслуживания	Планируемый к размещению	Пасс/сут	100	Долинский муниципальный округ Сахалинской области, г. Долинск	не устанавливается	2030 год
7.63	Автостанция	Автостанция	Организация транспортного обслуживания	Планируемый к размещению	Пасс/сут	100	Корсаковский муниципальный округ Сахалинской области, г. Корсаков	не устанавливается	2030 год
7.64	Автостанция	Автостанция	Организация транспортного обслуживания	Планируемый к размещению	Пасс/сут	100	Поронайский муниципальный округ Сахалинской области, г. Поронайск	не устанавливается	2030 год
7.65	Автостанция	Автостанция	Организация транспортного обслуживания	Планируемый к размещению	Пасс/сут	100	Углегорский муниципальный округ Сахалинской области, г. Углегорск	не устанавливается	2030 год
7.66	Автостанция	Автостанция	Организация транспортного обслуживания	Планируемый к размещению	Пасс/сут	100	Холмский муниципальный округ Сахалинской области, г. Холмск	не устанавливается	2030 год
7.67	Автостанция	Автостанция	Организация транспортного обслуживания	Планируемый к размещению	Пасс/сут	100	Макаровский муниципальный округ Сахалинской области, г. Макаров	не устанавливается	2042 год
7.68	Автостанция	Автостанция	Организация транспортного обслуживания	Планируемый к размещению	Пасс/сут	100	Ногликовский муниципальный округ Сахалинской области, г. Ноглики	не устанавливается	2042 год
7.69	Автостанция	Автостанция	Организация транспортного обслуживания	Планируемый к размещению	Пасс/сут	100	Охинский муниципальный округ Сахалинской области, г. Оха	не устанавливается	2042 год

№	Наименование объекта	Вид объекта	Назначение объекта	Статус объекта	Характеристика объекта		Местоположение объекта (населенный пункт, адрес)	Вид зоны с особыми условиями/ количественный показатель	Срок реализации
					Наименование характеристик	Количественный показатель			
1	2	3	4	5	6	7	8	9	10
7.70	Автостанция	Автостанция	Организация транспортного обслуживания	Планируемый к размещению	Пасс/сут	100	Смирныховский муниципальный округ Сахалинской области, пгт Смирных	не устанавливается	2042 год
7.71	Автостанция	Автостанция	Организация транспортного обслуживания	Планируемый к размещению	Пасс/сут	100	Томагинский муниципальный округ Сахалинской области, г. Томари	не устанавливается	2042 год
7.72	Автостанция	Автостанция	Организация транспортного обслуживания	Планируемый к размещению	Пасс/сут	100	Тымовский муниципальный округ Сахалинской области, пгт Тымовское	не устанавливается	2042 год
7.73	Автостанция	Автостанция	Организация транспортного обслуживания	Планируемый к размещению	Пасс/сут	100	Углегорский муниципальный округ Сахалинской области, пгт Шахтерск	не устанавливается	2042 год
7.74	Аэропорт «Ноглики»	Аэропорт	Организация транспортного обслуживания	Планируемый к реконструкции	Протяженность, взлетно-посадочной полосы, м	1750	Ногликинский муниципальный округ Сахалинской области, пгт Ноглики	приародомная территория (7 ползон), Подание Правн-тельства РФ от 02.12.2017 № 1460	2030 год
7.75	Аэропорт «Оха»	Аэропорт	Организация транспортного обслуживания	Планируемый к реконструкции	Протяженность, взлетно-посадочной полосы, м	1300	Охинский муниципальный округ Сахалинской области	приародомная территория (7 ползон), Подание Правн-тельства РФ от 02.12.2017 № 1460	2030 год
7.76	Аэропортовый комплекс «Зональное»	Аэропорт	Организация транспортного обслуживания	Планируемый к реконструкции	Протяженность, взлетно-посадочной полосы, м	1500	Тымовский муниципальный округ Сахалинской области	приародомная территория (7 ползон), Подание Правн-тельства РФ от 02.12.2017 № 1460	2030 год
7.77	Аэропорт «Шахтерск»	Аэропорт	Организация транспортного обслуживания	Планируемый к реконструкции	Протяженность, взлетно-посадочной полосы, м	1625	Углегорский муниципальный округ Сахалинской области	приародомная территория (7 ползон), Подание Правн-тельства РФ от 02.12.2017 № 1460	2030 год
7.78	Аэропорт Южно-Курильск (Менделеево) (о. Кунашир)	Аэропорт	Организация транспортного обслуживания	Планируемый к реконструкции	Протяженность, взлетно-посадочной полосы, м	2055	Южно-Курильский муниципальный округ Сахалинской области, с. Менделеево	приародомная территория (7 ползон), Подание Правн-тельства РФ от 02.12.2017 № 1460	2030 год

№	Наименование объекта	Вид объекта	Назначение объекта	Статус объекта	Характеристика объекта		Местоположение объекта (населенный пункт, адрес)	Вид зоны с особыми условиями/ количественный показатель	Срок реализации
					Наименование характеристики	Количественный показатель			
1	2	3	4	5	6	7	8	9	10
7.79	Транспортно-пересадочный узел «Алые Розы»	ТПУ	Организация транспортного обслуживания	Планируемый к размещению	Площадь	500 кв. м	Александровск-Сахалинский муниципальный округ Сахалинской области, г. Александровск-Сахалинский	Охранная зона – не менее 100 м, Приказ Минтранса РФ от 06.08.2008 г. № 126	2023 год
7.80	Посадочная площадка с. Виахту	Посадочная площадка	Организация транспортного обслуживания	Планируемый к размещению	Протяженность взлетно-посадочной полосы, м	110	Александровск-Сахалинский муниципальный округ Сахалинской области, с. Виахту	не устанавливается	2030 год
7.81	Транспортно-пересадочный узел «Привокзальный»	ТПУ	Организация транспортного обслуживания	Планируемый к размещению	Площадь	500 кв. м	Александровск-Сахалинский муниципальный округ Сахалинской области, с. Трамбауе	Охранная зона – не менее 100 м, Приказ Минтранса РФ от 06.08.2008 г. № 126	2023 год
7.82	Транспортно-пересадочный узел «Горизонт»	ТПУ	Организация транспортного обслуживания	Планируемый к размещению	Площадь	500 кв. м	Александровск-Сахалинский муниципальный округ Сахалинской области, с. Хоз	Охранная зона – не менее 100 м, Приказ Минтранса РФ от 06.08.2008 г. № 126	2030 год
7.83	Посадочная площадка базирования санитарной авиации	Посадочная площадка	Организация транспортного обслуживания	Планируемый к размещению	Протяженность взлетно-посадочной полосы, м	110	городской округ «Город Южно-Сахалинск, г. Южно-Сахалинск	не устанавливается	2030 год
7.85	Посадочная площадка базирования санитарной авиации	Посадочная площадка	Организация транспортного обслуживания	Планируемый к размещению	Протяженность взлетно-посадочной полосы, м	110	Ногликский муниципальный округ Сахалинской области, пгт Ноглики	не устанавливается	2030 год
7.86	Посадочная площадка п. Понтии	Посадочная площадка	Организация транспортного обслуживания	Планируемый к размещению	Протяженность взлетно-посадочной полосы, м	110	Охинский муниципальный округ Сахалинской области	не устанавливается	2030 год
7.87	Посадочная площадка базирования санитарной авиации	Посадочная площадка	Организация транспортного обслуживания	Планируемый к размещению	Протяженность взлетно-посадочной полосы, м	110	Охинский муниципальный округ Сахалинской области, г. Оха	не устанавливается	2030 год
7.88	Посадочная площадка с. Рыбновск	Посадочная площадка	Организация транспортного обслуживания	Планируемый к размещению	Протяженность взлетно-посадочной полосы, м	110	Охинский муниципальный округ Сахалинской области, с. Рыбновск	не устанавливается	2030 год
7.89	Посадочная площадка с. Рыбное	Посадочная площадка	Организация транспортного обслуживания	Планируемый к размещению	Протяженность взлетно-посадочной полосы, м	110	Охинский муниципальный округ Сахалинской области, с. Рыбное	не устанавливается	2030 год
7.90	Посадочная площадка базирования санитарной авиации	Посадочная площадка	Организация транспортного обслуживания	Планируемый к размещению	Протяженность взлетно-посадочной полосы, м	110	Поронайский муниципальный округ Сахалинской области, г. Поронайск	не устанавливается	2030 год

№	Наименование объекта	Вид объекта	Назначение объекта	Статус объекта	Характеристика объекта		Местоположение объекта (населенный пункт, адрес)	Вид зоны с особыми условиями/ количественный показатель	Срок реализации
					Наименование характеристик	Количественный показатель			
1	2	3	4	5	6	7	8	9	10
7.91	Посадочная площадка г. Поронайск	Посадочная площадка	Организация транспортного обслуживания	Планируемый к размещению	Протяженность взлетно-посадочной полосы, м	110	Поронайский муниципальный округ Сахалинской области, г. Поронайск	не устанавливается	2030 год
7.92	Посадочная площадка г. Северо-Курильск	Посадочная площадка	Организация транспортного обслуживания	Планируемый к размещению	Протяженность взлетно-посадочной полосы, м	110	Северо-Курильский муниципальный округ Сахалинской области, г. Северо-Курильск	не устанавливается	2030 год
7.93	Посадочная площадка шт. Смирных	Посадочная площадка	Организация транспортного обслуживания	Планируемый к размещению	Протяженность взлетно-посадочной полосы, м	110	Смирновский муниципальный округ Сахалинской области, шт Смирных	не устанавливается	2030 год
7.94	Посадочная площадка базирования санитарной авиации	Посадочная площадка	Организация транспортного обслуживания	Планируемый к размещению	Протяженность взлетно-посадочной полосы, м	110	Томагинский муниципальный округ Сахалинской области, г. Томаги	не устанавливается	2030 год
7.95	Посадочная площадка базирования санитарной авиации	Посадочная площадка	Организация транспортного обслуживания	Планируемый к размещению	Протяженность взлетно-посадочной полосы, м	110	Тыловский муниципальный округ Сахалинской области, пгт Тыловское	не устанавливается	2030 год
7.96	Посадочная площадка базирования санитарной авиации	Посадочная площадка	Организация транспортного обслуживания	Планируемый к размещению	Протяженность взлетно-посадочной полосы, м	110	Углегорский муниципальный округ Сахалинской области, г. Углегорск	не устанавливается	2030 год
7.97	Строительство посадочной площадки на о. Шикотан	Посадочная площадка	Организация транспортного обслуживания	Планируемый к размещению	Протяженность взлетно-посадочной полосы, м	110	Южно-Курильский муниципальный округ Сахалинской области	не устанавливается	2030 год
7.98	Посадочная площадка о. Шуму	Посадочная площадка	Организация транспортного обслуживания	Планируемый к размещению	Протяженность взлетно-посадочной полосы, м	110	Северо-Курильский муниципальный округ Сахалинской области	не устанавливается	2042 год
7.99	Яхтенный порт «Фламан»	Причал	Организация транспортного обслуживания	Планируемый к размещению	Общая длина сооружения	300 м	Корсаковский муниципальный округ Сахалинской области, г. Корсаков	Санитарно-защитная зона – 50 м, СанПиН 2.2.1/2.1.1.200-03	2030 год
7.100	Причал о. Онекотан	Причал	Организация транспортного обслуживания	Планируемый к размещению	Общая длина сооружения	300 м	Северо-Курильский муниципальный округ Сахалинской области	Санитарно-защитная зона – 50 м, СанПиН 2.2.1/2.1.1.200-03	2030 год
7.101	Строительство причального комплекса в г. Северо-Курильск	Причал	Организация транспортного обслуживания	Планируемый к размещению	Причальный фронт	383 пог. м	Северо-Курильский муниципальный округ Сахалинской области	Санитарно-защитная зона – 100 м, СанПиН 2.2.1/2.1.1.200-03	2030 год
7.102	Причал с. Байково	Причал	Организация транспортного обслуживания	Планируемый к размещению	Общая длина сооружения	300 м	Северо-Курильский муниципальный округ Сахалинской области	Санитарно-защитная зона – 50 м, СанПиН 2.2.1/2.1.1.200-03	2028 год

№	Наименование объекта	Вид объекта	Назначение объекта	Статус объекта	Характеристика объекта		Местоположение объекта (населенный пункт, адрес)	Вид зоны с особыми условиями/ количественный показатель	Срок реализации
					Наименование характеристик	Количественный показатель			
1	2	3	4	5	6	7	8	9	10
7.103	Строительство причального комплекса в пос. Южно-Курильск. Волнозащитное сооружение причального комплекса	Причал	Организация транспортного обслуживания	Планируемый к размещению	Общая длина сооружения	309,6 м	Южно-Курильский муниципальный округ Сахалинской области, земельный участок 65:25-00000008-892	Санитарно-защитная зона – 100 м, СанПиН 2.2.1/2.1.1.1200-03	2030 год
7.104	Причал с. Охотское	Причал	Организация транспортного обслуживания	Планируемый к размещению	Общая длина сооружения	300 м	Корсаковский муниципальный округ Сахалинской области, с. Охотское	Санитарно-защитная зона – 50 м, СанПиН 2.2.1/2.1.1.1200-03	2042 год
7.105	Причал с. Рейдово	Причал	Организация транспортного обслуживания	Планируемый к реконструкции	Общая длина сооружения	300 м	Курильский муниципальный округ Сахалинской области	Санитарно-защитная зона – 50 м, СанПиН 2.2.1/2.1.1.1200-03	2042 год
7.106	Причальный комплекс по обработке судов с танк-контейнерами СПП	Причал	Организация транспортного обслуживания	Планируемый к размещению	Общая длина сооружения	300 м	Курильский муниципальный округ Сахалинской области, с. Китовое	Санитарно-защитная зона – 100 м, СанПиН 2.2.1/2.1.1.1200-03	2042 год
7.107	Грузопассажирский причал	Причал	Организация транспортного обслуживания	Планируемый к размещению	Общая длина сооружения	300 м	Курильский муниципальный округ Сахалинской области, с. Китовое	Санитарно-защитная зона – 100 м, СанПиН 2.2.1/2.1.1.1200-03	2042 год
7.108	Грузопассажирский пирс	Причал	Организация транспортного обслуживания	Планируемый к реконструкции	Общая длина сооружения	300 м	Курильский муниципальный округ Сахалинской области, с. Китовое	Санитарно-защитная зона – 100 м, СанПиН 2.2.1/2.1.1.1200-03	2042 год
7.109	Причальный комплекс по обработке судов СПП в морском терминале Малокурильск морского порта	Причал	Организация транспортного обслуживания	Планируемый к размещению	Общая длина сооружения	300 м	Южно-Курильский муниципальный округ Сахалинской области	Санитарно-защитная зона – 100 м, СанПиН 2.2.1/2.1.1.1200-03	2042 год
7.110	Грузопассажирский-топливный комплекс в морском терминале Малокурильск морского порта Невельск	Причал	Организация транспортного обслуживания	Планируемый к размещению	Общая длина сооружения	300 м	Южно-Курильский муниципальный округ Сахалинской области, с. Малокурильское (о. Пикотан)	Санитарно-защитная зона – 300 м, СанПиН 2.2.1/2.1.1.1200-03	2028 год
7.111	Пирс № 5 морского терминала Южно-Курильск морского порта Невельск	Причал	Организация транспортного обслуживания	Планируемый к реконструкции	Общая длина сооружения	300 м	Южно-Курильский муниципальный округ Сахалинской области	Санитарно-защитная зона – 300 м, СанПиН 2.2.1/2.1.1.1200-03	2042 год
7.112	Причальный комплекс по обработке судов с танк-контейнерами СПП в морском терминале Южно-Курильск морского порта Невельск	Причал	Организация транспортного обслуживания	Планируемый к размещению	Общая длина сооружения	300 м	Южно-Курильский муниципальный округ Сахалинской области, пгт Южно-Курильск	Санитарно-защитная зона – 300 м, СанПиН 2.2.1/2.1.1.1200-03	2042 год

№	Наименование объекта	Вид объекта	Назначение объекта	Статус объекта	Характеристика объекта		Местоположение объекта (населенный пункт, адрес)	Вид зоны с особыми условиями/ количественный показатель	Срок реализации
					Наименование характеристик	Количественный показатель			
1	2	3	4	5	6	7	8	9	10
7.113	Обход I орол Южно-Сахалинск	Железнодорожный путь общего пользования	Организация транспортного обслуживания	Планируемый к размещению	Протяженность сооружений, км	42,01	городской округ «Город Южно-Сахалинск», Анивский муниципальный округ Сахалинской области	Охранная зона – не менее 100 м, Приказ Минтранса РФ от 06.08.2008 г. № 126	2042 год
7.114	Железнодорожный разрез Большая Елань	Железнодорожный разрез	Организация транспортного обслуживания	Планируемый к размещению	Протяженность сооружений, км	До 858 м.	городской округ «Город Южно-Сахалинск»	Охранная зона – не менее 100 м, Приказ Минтранса РФ от 06.08.2008 г. № 126	2024 год
7.115	Железнодорожный разрез Лутовое	Железнодорожный разрез	Организация транспортного обслуживания	Планируемый к размещению	Протяженность сооружений, км	До 650 м.	городской округ «Город Южно-Сахалинск»	Охранная зона – не менее 100 м, Приказ Минтранса РФ от 06.08.2008 г. № 126	2024 год
7.116	Транспортно-пересадочный узел «Большая Елань»	ТПУ	Организация транспортного обслуживания	Планируемый к размещению	Площадь	436 кв. м.	городской округ «Город Южно-Сахалинск»	Охранная зона – не менее 100 м, Приказ Минтранса РФ от 06.08.2008 г. № 126	2024 год
7.117	Транспортно-пересадочный узел «Университет»	ТПУ	Организация транспортного обслуживания	Планируемый к размещению	Площадь	500 кв. м	городской округ «Город Южно-Сахалинск»	Охранная зона – не менее 100 м, Приказ Минтранса РФ от 06.08.2008 г. № 126	2025 год
7.118	Транспортно-пересадочный узел «Большая Полянка»	ТПУ	Организация транспортного обслуживания	Планируемый к размещению	Площадь	500 кв. м	городской округ «Город Южно-Сахалинск»	Охранная зона – не менее 100 м, Приказ Минтранса РФ от 06.08.2008 г. № 126	2030 год
7.119	Транспортно-пересадочный узел «Новая»	ТПУ	Организация транспортного обслуживания	Планируемый к размещению	Площадь	500 кв. м	городской округ «Город Южно-Сахалинск»	Охранная зона – не менее 100 м, Приказ Минтранса РФ от 06.08.2008 г. № 126	2030 год
7.120	Посадочная площадка на о. Парамушир	Посадочная площадка	Организация транспортного обслуживания	Планируемый к реконструкции	Протяженность взлетно-посадочной полосы, м; Размер летного поля, м; Длина светосигнальной системы, м	1100х35 м; 1280х100 м; 480 м от северного торца взлетно-посадочной полосы	Северо-Курильский муниципальный округ Сахалинской области, г. Северо-Курильск	Не устанавливается	2025-2027 гг.
7.121	Транспортно-пересадочный узел «Дять углов»	ТПУ	Организация транспортного обслуживания	Планируемый к размещению	Площадь	76,2 кв. м	Корсаковский муниципальный округ Сахалинской области	Охранная зона – не менее 100 м, Приказ Минтранса РФ от 06.08.2008 г. № 126	2026 год

8. Объекты в области предупреждения чрезвычайных ситуаций муниципального и регионального характера, стихийных бедствий, эпидемий и ликвидации их последствий

№	Наименование объекта	Вид объекта	Назначение объекта	Статус объекта	Характеристика объекта		Местоположение объекта (населенный пункт, адрес)	Вид зоны с особыми условиями/ количественный показатель	Срок реализации
					Наименование характеристики	Количественный показатель			
1	2	3	4	5	6	7	8	9	10
8.1	Пожарное депо	Объекты обеспечения пожарной безопасности	Обеспечение первичных мер пожарной безопасности	Планируемый к размещению	Количество автомобилей	4	Макаровский муниципальный округ Сахалинской области, г. Макаров	не устанавливается	2025 год
8.2	Пожарное депо	Объекты обеспечения пожарной безопасности	Обеспечение первичных мер пожарной безопасности	Планируемый к размещению	Количество автомобилей	2	Смирныховский муниципальный округ Сахалинской области, с. Рошино	не устанавливается	2025 год
8.3	Пожарное депо	Объекты обеспечения пожарной безопасности	Обеспечение первичных мер пожарной безопасности	Планируемый к размещению	Количество автомобилей	2	Поронайский муниципальный округ Сахалинской области, с. Леонидово	не устанавливается	2025 год
8.4	Пожарное депо	Объекты обеспечения пожарной безопасности	Обеспечение первичных мер пожарной безопасности	Планируемый к размещению	Количество автомобилей	2	Долгинский муниципальный округ Сахалинской области, с. Взморье	не устанавливается	2025 год
8.5	Пожарное депо	Объекты обеспечения пожарной безопасности	Обеспечение первичных мер пожарной безопасности	Планируемый к размещению	Количество автомобилей	4	Томаринский муниципальный округ Сахалинской области, г. Томари	не устанавливается	2030 год
8.6	Пожарное депо	Объекты обеспечения пожарной безопасности	Обеспечение первичных мер пожарной безопасности	Планируемый к размещению	Количество автомобилей	3	Холмский муниципальный округ Сахалинской области, с. Чехов	не устанавливается	2030 год
8.7	Пожарное депо	Объекты обеспечения пожарной безопасности	Обеспечение первичных мер пожарной безопасности	Планируемый к размещению	Количество автомобилей	2	городской округ «Город Южно-Сахалинск», г. Южно-Сахалинск	не устанавливается	2030 год
8.8	Пожарное депо	Объекты обеспечения пожарной безопасности	Обеспечение первичных мер пожарной безопасности	Планируемый к размещению	Количество автомобилей	6	Углегорский муниципальный округ Сахалинской области, г. Углегорск	не устанавливается	2030 год
8.9	Пожарное депо	Объекты обеспечения пожарной безопасности	Обеспечение первичных мер пожарной безопасности	Планируемый к размещению	Количество автомобилей	4	Углегорский муниципальный округ Сахалинской области, пгт Шахтерск	не устанавливается	2030 год

№	Наименование объекта	Вид объекта	Назначение объекта	Статус объекта	Характеристика объекта		Местоположение объекта (населенный пункт, адрес)	Вид зоны с особыми условиями/ количественный показатель	Срок реализации
					Наименование характеристики	Количественный показатель			
1	2	3	4	5	6	7	8	9	10
8.10	Пожарное депо	Объекты обеспечения пожарной безопасности	Обеспечение первичных мер пожарной безопасности	Планируемый к размещению	Количество автомобилей	6	Анивский муниципальный округ Сахалинской области, г. Анива	не устанавливается	2042 год
8.11	Пожарное депо	Объекты обеспечения пожарной безопасности	Обеспечение первичных мер пожарной безопасности	Планируемый к размещению	Количество автомобилей	1	Анивский муниципальный округ Сахалинской области, с. Оюныки	не устанавливается	2042 год
8.12	Пожарное депо	Объекты обеспечения пожарной безопасности	Обеспечение первичных мер пожарной безопасности	Планируемый к размещению	Количество автомобилей	2	Анивский муниципальный округ Сахалинской области, с. Успенское	не устанавливается	2042 год
8.13	Пожарное депо	Объекты обеспечения пожарной безопасности	Обеспечение первичных мер пожарной безопасности	Планируемый к размещению	Количество автомобилей	2	Анивский муниципальный округ Сахалинской области, с. Милуленка	не устанавливается	2042 год
8.14	Пожарное депо	Объекты обеспечения пожарной безопасности	Обеспечение первичных мер пожарной безопасности	Планируемый к размещению	Количество автомобилей	2	Анивский муниципальный округ Сахалинской области, с. Новотроицкое	не устанавливается	2042 год
8.15	Пожарное депо	Объекты обеспечения пожарной безопасности	Обеспечение первичных мер пожарной безопасности	Планируемый к размещению	Количество автомобилей	2	Ногликский муниципальный округ Сахалинской области, с. Вал	не устанавливается	2042 год
8.16	Пожарное депо	Объекты обеспечения пожарной безопасности	Обеспечение первичных мер пожарной безопасности	Планируемый к размещению	Количество автомобилей	2	Ногликский муниципальный округ Сахалинской области, с. Ныш	не устанавливается	2042 год
8.17	Пожарное депо	Объекты обеспечения пожарной безопасности	Обеспечение первичных мер пожарной безопасности	Планируемый к размещению	Количество автомобилей	2	Ногликский муниципальный округ Сахалинской области, с. Чайво	не устанавливается	2042 год
8.18	Пожарное депо	Объекты обеспечения пожарной безопасности	Обеспечение первичных мер пожарной безопасности	Планируемый к размещению	Количество автомобилей	2	Макаровский муниципальный округ Сахалинской области, с. Новое	не устанавливается	2042 год
8.19	Пожарное депо	Объекты обеспечения пожарной безопасности	Обеспечение первичных мер пожарной безопасности	Планируемый к размещению	Количество автомобилей	2	Макаровский муниципальный округ Сахалинской области	не устанавливается	2042 год

№	Наименование объекта	Вид объекта	Назначение объекта	Статус объекта	Характеристика объекта		Местоположение объекта (населенный пункт, адрес)	Вид зоны с особыми условиями/ количественный показатель	Срок реализации
					Наименование характеристики	Количественный показатель			
1	2	3	4	5	6	7	8	9	10
8.20	ПЧ № 14 с. Шебунино	Объекты обеспечения пожарной безопасности	Обеспечение первичных мер пожарной безопасности	Планируемый к реконструкции	Количество автомобилей	2	Невельский муниципальный округ Сахалинской области, с. Шебунино	не устанавливается	2042 год
8.21	Пожарное депо	Объекты обеспечения пожарной безопасности	Обеспечение первичных мер пожарной безопасности	Планируемый к размещению	Количество автомобилей	2	Невельский муниципальный округ Сахалинской области, с. Яноморское	не устанавливается	2042 год
8.22	Пожарное депо	Объекты обеспечения пожарной безопасности	Обеспечение первичных мер пожарной безопасности	Планируемый к размещению	Количество автомобилей	2	Томаринский муниципальный округ Сахалинской области, с. Пензенское	не устанавливается	2042 год
8.23	Пожарное депо	Объекты обеспечения пожарной безопасности	Обеспечение первичных мер пожарной безопасности	Планируемый к размещению	Количество автомобилей	2	Тымовский муниципальный округ Сахалинской области, с. Воскресеновка	не устанавливается	2042 год
8.24	Пожарное депо	Объекты обеспечения пожарной безопасности	Обеспечение первичных мер пожарной безопасности	Планируемый к размещению	Количество автомобилей	2	Тымовский муниципальный округ Сахалинской области, с. Выход	не устанавливается	2042 год
8.25	Пожарное депо	Объекты обеспечения пожарной безопасности	Обеспечение первичных мер пожарной безопасности	Планируемый к размещению	Количество автомобилей	1	Тымовский муниципальный округ Сахалинской области, с. Кировское	не устанавливается	2042 год
8.26	Пожарное депо	Объекты обеспечения пожарной безопасности	Обеспечение первичных мер пожарной безопасности	Планируемый к размещению	Количество автомобилей	2	Тымовский муниципальный округ Сахалинской области, с. Красная Тымь	не устанавливается	2042 год
8.27	Пожарное депо	Объекты обеспечения пожарной безопасности	Обеспечение первичных мер пожарной безопасности	Планируемый к размещению	Количество автомобилей	1	Тымовский муниципальный округ Сахалинской области, с. Молодежное	не устанавливается	2042 год
8.28	Пожарное депо	Объекты обеспечения пожарной безопасности	Обеспечение первичных мер пожарной безопасности	Планируемый к размещению	Количество автомобилей	2	Холмский муниципальный округ Сахалинской области, с. Костромское	не устанавливается	2042 год

№	Наименование объекта	Вид объекта	Назначение объекта	Статус объекта	Характеристика объекта		Местоположение объекта (населенный пункт, адрес)	Вид зоны с особыми условиями/ количественный показатель	Срок реализации
					Наименование характеристики	Количественный показатель			
1	2	3	4	5	6	7	8	9	10
8.29	Пожарное депо	Объекты обеспечения пожарной безопасности	Обеспечение первичных мер пожарной безопасности	Планируемый к размещению	Количество автомобилей	1	Холмский муниципальный округ Сахалинской области, с. Пионеры	не устанавливается	2042 год
8.30	Пожарное депо	Объекты обеспечения пожарной безопасности	Обеспечение первичных мер пожарной безопасности	Планируемый к размещению	Количество автомобилей	2	Холмский муниципальный округ Сахалинской области, с. Пятречье	не устанавливается	2042 год
8.31	ПЧ № 11 с. Яблочное	Объекты обеспечения пожарной безопасности	Обеспечение первичных мер пожарной безопасности	Планируемый к реконструкции	Количество автомобилей	2	Холмский муниципальный округ Сахалинской области, с. Яблочное	не устанавливается	2042 год
8.32	Пожарное депо	Объекты обеспечения пожарной безопасности	Обеспечение первичных мер пожарной безопасности	Планируемый к размещению	Количество автомобилей	1	Южно-Курильский муниципальный округ Сахалинской области, с. Дубовое	не устанавливается	2042 год
8.33	Пожарное депо	Объекты обеспечения пожарной безопасности	Обеспечение первичных мер пожарной безопасности	Планируемый к размещению	Количество автомобилей	2	Южно-Курильский муниципальный округ Сахалинской области, с. Малокурильское	не устанавливается	2042 год
8.34	Пожарное депо	Объекты обеспечения пожарной безопасности	Обеспечение первичных мер пожарной безопасности	Планируемый к размещению	Количество автомобилей	6	Александровск-Сахалинский муниципальный округ Сахалинской области, г. Александровск-Сахалинский	не устанавливается	2042 год
8.35	Пожарное депо	Объекты обеспечения пожарной безопасности	Обеспечение первичных мер пожарной безопасности	Планируемый к размещению	Количество автомобилей	2	Александровск-Сахалинский муниципальный округ Сахалинской области, с. Михайловка	не устанавливается	2042 год
8.36	Пожарное депо	Объекты обеспечения пожарной безопасности	Обеспечение первичных мер пожарной безопасности	Планируемый к размещению	Количество автомобилей	1	Александровск-Сахалинский муниципальный округ Сахалинской области, с. Виаху	не устанавливается	2042 год
8.37	Пожарное депо	Объекты обеспечения пожарной безопасности	Обеспечение первичных мер пожарной безопасности	Планируемый к размещению	Количество автомобилей	1	Александровск-Сахалинский муниципальный округ Сахалинской области, с. Хоз	не устанавливается	2042 год
8.38	ПЧ № 23 г. Долинск	Объекты обеспечения пожарной безопасности	Обеспечение первичных мер пожарной безопасности	Планируемый к реконструкции	Количество автомобилей	9	Долинский муниципальный округ Сахалинской области	не устанавливается	2042 год

№	Наименование объекта	Вид объекта	Назначение объекта	Статус объекта	Характеристика объекта		Местоположение объекта (населенный пункт, адрес)	Вид зоны с особыми условиями/ количественный показатель	Срок реализации
					Наименование характеристики	Количественный показатель			
1	2	3	4	5	6	7	8	9	10
8.39	Пожарное депо	Объекты обеспечения пожарной безопасности	Обеспечение первичных мер пожарной безопасности	Планируемый к размещению	Количество автомобилей	2	Долгинский муниципальный округ Сахалинской области, с. Советское	не устанавливается	2042 год
8.40	Пожарное депо	Объекты обеспечения пожарной безопасности	Обеспечение первичных мер пожарной безопасности	Планируемый к размещению	Количество автомобилей	2	Охинский муниципальный округ Сахалинской области, с. Москва	не устанавливается	2042 год
8.41	Пожарное депо	Объекты обеспечения пожарной безопасности	Обеспечение первичных мер пожарной безопасности	Планируемый к размещению	Количество автомобилей	2	Смирновский муниципальный округ Сахалинской области, с. Буковский	не устанавливается	2042 год
8.42	Пожарное депо	Объекты обеспечения пожарной безопасности	Обеспечение первичных мер пожарной безопасности	Планируемый к размещению	Количество автомобилей	2	Смирновский муниципальный округ Сахалинской области, с. Победино	не устанавливается	2042 год
8.43	Пожарное депо	Объекты обеспечения пожарной безопасности	Обеспечение первичных мер пожарной безопасности	Планируемый к размещению	Количество автомобилей	2	Корсаковский муниципальный округ Сахалинской области, с. Дачное	не устанавливается	2042 год
8.44	Пожарное депо	Объекты обеспечения пожарной безопасности	Обеспечение первичных мер пожарной безопасности	Планируемый к размещению	Количество автомобилей	2	Корсаковский муниципальный округ Сахалинской области, с. Озерское	не устанавливается	2042 год
8.45	Пожарное депо	Объекты обеспечения пожарной безопасности	Обеспечение первичных мер пожарной безопасности	Планируемый к размещению	Количество автомобилей	1	Корсаковский муниципальный округ Сахалинской области, с. Охотское	не устанавливается	2042 год
8.46	Пожарное депо	Объекты обеспечения пожарной безопасности	Обеспечение первичных мер пожарной безопасности	Планируемый к размещению	Количество автомобилей	2	Корсаковский муниципальный округ Сахалинской области, с. Третья Паль	не устанавливается	2042 год
8.47	Пожарное депо	Объекты обеспечения пожарной безопасности	Обеспечение первичных мер пожарной безопасности	Планируемый к размещению	Количество автомобилей	6	Поронайский муниципальный округ Сахалинской области, г. Поронайск	не устанавливается	2042 год
8.48	ПЧ № 35 шт Вахрушев	Объекты обеспечения пожарной безопасности	Обеспечение первичных мер пожарной безопасности	Планируемый к реализации	Количество автомобилей	2	Поронайский муниципальный округ Сахалинской области	не устанавливается	2042 год

№	Наименование объекта	Вид объекта	Назначение объекта	Статус объекта	Характеристика объекта		Местоположение объекта (населенный пункт, адрес)	Вид зоны с особыми условиями/количественный показатель	Срок реализации
					Наименование характеристики	Количественный показатель			
1	2	3	4	5	6	7	8	9	10
8.49	Пожарное депо	Объекты обеспечения пожарной безопасности	Обеспечение первичных мер пожарной безопасности	Планируемый к размещению	Количество автомобилей	2	пгт Вахрушев Поронайский муниципальный округ Сахалинской области, с. Восток	не устанавливается	2042 год
8.50	Пожарное депо	Объекты обеспечения пожарной безопасности	Обеспечение первичных мер пожарной безопасности	Планируемый к размещению	Количество автомобилей	2	Северо-Курильский муниципальный округ Сахалинской области, с. Байково	не устанавливается	2042 год
8.51	Пожарное депо	Объекты обеспечения пожарной безопасности	Обеспечение первичных мер пожарной безопасности	Планируемый к размещению	Количество автомобилей	2	Углегорский муниципальный округ Сахалинской области, с. Бошняково	не устанавливается	2042 год
8.52	ПЧ № 17 с. Лесоторское	Объекты обеспечения пожарной безопасности	Обеспечение первичных мер пожарной безопасности	Планируемый к реализации	Количество автомобилей	2	Углегорский муниципальный округ Сахалинской области, с. Лесоторское	не устанавливается	2042 год

9. Объекты в иных областях в соответствии с полномочиями субъекта Российской Федерации (в области энергетики, трубопроводного транспорта и инженерной инфраструктуры)

№	Наименование объекта	Вид объекта	Назначение объекта	Статус объекта	Характеристика объекта		Местоположение объекта (населенный пункт, адрес)	Вид зоны с особыми условиями/ количественный показатель	Срок реализации
					Наименование характеристики	Количественный показатель			
1	2	3	4	5	6	7	8	9	10
9.1	Мини ТЭС	Электростанция гидравлическая (ТЭС)	Организация энергоснабжения	Планируемый к размещению	Электрическая мощность, МВт	1,9	Северо-Курильский муниципальный округ Сахалинской области	Охранная зона – 30 м. Постановление Правительства РФ от 18.11.2013 № 1033	2030 год
9.2	Ногликская ТЭС	Тепловая электростанция (ТЭС)	Организация энергоснабжения	Планируемый к размещению	Электрическая мощность, МВт Тепловая мощность, Гкал/ч	80 216	Ногликский муниципальный округ Сахалинской области, пгт Ноглики	Охранная зона – 30 м. Постановление Правительства РФ от 18.11.2013 № 1033 Санитарно-защитная зона – 100 м, СанПин	2030 год
9.3	Южно-Курильская ТЭС	Тепловая электростанция (ТЭС)	Организация энергоснабжения	Планируемый к размещению	Электрическая мощность, МВт	16	Южно-Курильский муниципальный округ Сахалинской области, ниже от пгт. Южно-Курильск (о.Кунашир)	Охранная зона – 30 м. Постановление Правительства РФ от 18.11.2013 № 1033 Санитарно-защитная зона – 50 м, СанПин	2027 год
9.4	Шикотанская ТЭС	Тепловая электростанция (ТЭС)	Организация энергоснабжения	Планируемый к размещению	Электрическая мощность, МВт	24	Южно-Курильский муниципальный округ Сахалинской области, возле с. Малокурильское (о.Шикотан)	Охранная зона – 30 м. Постановление Правительства РФ от 18.11.2013 № 1033 Санитарно-защитная зона – 50 м, СанПин	2027 год
								2.2.1/2.1.1.1200-03	

№	Наименование объекта	Вид объекта	Назначение объекта	Статус объекта	Характеристика объекта		Местоположение объекта (населенный пункт, адрес)	Вид зоны с особыми условиями/ количественный показатель	Срок реализации
					Наименование характеристики	Количественный показатель			
1	2	3	4	5	6	7	8	9	10
9.5	Южно-Сахалинская ТЭЦ-1	Теплоэлектростанция (ТЭЦ)	Организация энергоснабжения	Планируемый к реконструкции	Электрическая мощность, МВт	50	городской округ «Город Южно-Сахалинск», г. Южно-Сахалинск	Охранная зона – 30 м, Постановление Правительства РФ от 18.11.2013 № 1033	2030 год
								Санитарно-защитная зона – 100 м, СанПин 2.2.1/2.1.1.200-03	
9.6	ДЭС «Синтегра»	Электростанция дизельная (ДЭС)	Организация энергоснабжения	Планируемый к реконструкции	Электрическая мощность, МВт	2,96	Курильский муниципальный округ Сахалинской области	Охранная зона – 10 м, Постановление Правительства РФ от 18.11.2013 № 1033	2030 год
9.7	ДЭС с. Китовое	Электростанция дизельная (ДЭС)	Организация энергоснабжения	Планируемый к реконструкции	Электрическая мощность, МВт	9,55	Курильский муниципальный округ Сахалинской области, с. Китовое	Охранная зона – 10 м, Постановление Правительства РФ от 18.11.2013 № 1033	2030 год
					Тепловая мощность, Гкал/ч	6,02			
9.8	ДЭС с. Рейдово	Электростанция дизельная (ДЭС)	Организация энергоснабжения	Планируемый к реконструкции	Электрическая мощность, МВт	4,86	Курильский муниципальный округ Сахалинской области, с. Рейдово	Охранная зона – 10 м, Постановление Правительства РФ от 18.11.2013 № 1033	2030 год
					Тепловая мощность, Гкал/ч	4,18			
9.9	Ожанская ГеоТЭС-2	Геотермальная тепловая электростанция (ГеоТЭС)	Организация энергоснабжения	Планируемый к размещению	Электрическая мощность, МВт	15	Курильский муниципальный округ Сахалинской области, г. Курильск	Охранная зона – 30 м, Постановление Правительства РФ от 18.11.2013 № 1033	2030 год

№	Наименование объекта	Вид объекта	Назначение объекта	Статус объекта	Характеристика объекта		Местоположение объекта (населенный пункт, адрес)	Вид зоны с особыми условиями/копированный показатель	Срок реализации
					Наименование характеристики	Количественный показатель			
1	2	3	4	5	6	7	8	9	10
9.10	Шикотанская ВЭС	Электростанция ветровая (ВЭС)	Организация энергоснабжения	Планируемый к размещению	Электрическая мощность, МВт	6	Южно-Курильский муниципальный округ Сахалинской области	Охранная зона – 30 м, Постановление Правительства РФ от 18.11.2013 № 1033	2030 год
9.11	Черемшанская ВЭС	Электростанция ветровая (ВЭС)	Организация энергоснабжения	Планируемый к размещению	Электрическая мощность, МВт	20	Томиринский муниципальный округ Сахалинской области	Охранная зона – 30 м, Постановление Правительства РФ от 18.11.2013 № 1033	2030 год
9.12	ПС Песчаная	Электрическая подстанция 110 кВ	Организация энергоснабжения	Планируемый к размещению	Напряжение, кВ	110	Анивский муниципальный округ Сахалинской области	Охранная зона – 20 м, Постановление Правительства РФ от 24.02.2009 № 160	2030 год
9.13	ПС Петропавловская	Электрическая подстанция 110 кВ	Организация энергоснабжения	Планируемый к реконструкции	Мощность трансформаторов, МВ · А Количество трансформаторов	28 3	Анивский муниципальный округ Сахалинской области, с. Петропавловское	Охранная зона – 20 м, Постановление Правительства РФ от 24.02.2009 № 160	2030 год
9.14	ПС Улон	Электрическая подстанция 110 кВ	Организация энергоснабжения	Планируемый к размещению	Мощность трансформаторов, МВ · А Количество трансформаторов	5 2	городской округ «Город Южно-Сахалинск», г. Южно-Сахалинск	Охранная зона – 20 м, Постановление Правительства РФ от 24.02.2009 № 160	2024 год
9.15	Строительство ПС Северная-2	Электрическая подстанция 110 кВ	Организация энергоснабжения	Планируемый к размещению	Мощность трансформаторов, МВ · А Количество трансформаторов	50 2	городской округ «Город Южно-Сахалинск», г. Южно-Сахалинск	Охранная зона – 20 м, Постановление Правительства РФ от 24.02.2009 № 160	2030 год
9.16	ПС 110 кВ для ТОР «Южная»	Электрическая подстанция 110 кВ	Организация энергоснабжения	Планируемый к размещению	Напряжение, кВ Мощность трансформаторов, МВ · А Количество трансформаторов	110 50 2	городской округ «Город Южно-Сахалинск», г. Южно-Сахалинск	Охранная зона – 20 м, Постановление Правительства РФ от 24.02.2009 № 160	2030 год
9.17	ПС Южная	Электрическая подстанция 110 кВ	Организация энергоснабжения	Планируемый к реконструкции	Мощность трансформаторов, МВ · А	126	городской округ «Город Южно-Сахалинск», г. Южно-Сахалинск	Охранная зона – 20 м, Постановление	2025 год

№	Наименование объекта	Вид объекта	Назначение объекта	Статус объекта	Характеристика объекта		Местоположение объекта (населенный пункт, адрес)	Вид зоны с особыми условиями/ количественный показатель	Срок реализации
					Наименование характеристики	Количественный показатель			
1	2	3	4	5	6	7	8	9	10
					Количество трансформаторов	2	г. Южно-Сахалинск	Правительство РФ от 24.02.2009 № 160	
					Напряжение, кВ	110/35/6			
9.18	ПС Каменская	Электрическая подстанция 110 кВ	Организация электроснабжения	Планируемый к размещению	Напряжение, кВ	110	Корсаковский муниципальный округ Сахалинской области	Охранная зона – 20 м, Постановление Правительства РФ от 24.02.2009 № 160	2030 год
9.19	ПС «Маяк»	Электрическая подстанция 110 кВ	Организация электроснабжения	Планируемый к размещению	Мощность трансформаторов, МВ · А	40	Корсаковский муниципальный округ Сахалинской области, г. Корсаков	Охранная зона – 20 м, Постановление Правительства РФ от 24.02.2009 № 160	2030 год
					Количество трансформаторов	2			
					Напряжение, кВ	110/35/10			
9.20	ПС Углеторская	Электрическая подстанция 110 кВ	Организация электроснабжения	Планируемый к реконструкции	Мощность трансформаторов, МВ · А	32	Углеторский муниципальный округ Сахалинской области, г. Углеторск	Охранная зона – 20 м, Постановление Правительства РФ от 24.02.2009 № 160	2030 год
					Количество трансформаторов	2			
					Напряжение, кВ	110/35/10			
9.21	ПС Шахтерская	Электрическая подстанция 110 кВ	Организация электроснабжения	Планируемый к реконструкции	Мощность трансформаторов, МВ · А	50	Углеторский муниципальный округ Сахалинской области, пгт Шахтерск	Охранная зона – 20 м, Постановление Правительства РФ от 24.02.2009 № 160	2030 год
					Количество трансформаторов	2			
					Напряжение, кВ	110/35/10/6			
9.22	ПС Правдинская	Электрическая подстанция 110 кВ	Организация электроснабжения	Планируемый к реконструкции	Мощность трансформаторов, МВ · А	20	Холмский муниципальный округ Сахалинской области	Охранная зона – 20 м, Постановление Правительства РФ от 24.02.2009 № 160	2030 год
					Количество трансформаторов	2			
					Напряжение, кВ	110/35/6			
9.23	ПС Холмск-Южная	Электрическая подстанция 110 кВ	Организация электроснабжения	Планируемый к реконструкции	Мощность трансформаторов, МВ · А	20	Холмский муниципальный округ Сахалинской области, г. Холмск	Охранная зона – 20 м, Постановление Правительства РФ от 24.02.2009 № 160	2030 год
					Количество трансформаторов	2			
					Напряжение, кВ	110/35/6			
9.24	ПС Верхняя	Электрическая подстанция 110 кВ	Организация электроснабжения	Планируемый к размещению	Напряжение, кВ	110/35/10	городской округ «Город Южно-Сахалинск», г. Южно-Сахалинск	Охранная зона – 20 м, Постановление Правительства РФ от 24.02.2009 № 160	2026 год
					Мощность трансформаторов, МВ · А	80			
					Количество трансформаторов	2			

№	Наименование объекта	Вид объекта	Назначение объекта	Статус объекта	Характеристика объекта		Местоположение объекта (населенный пункт, адрес)	Вид зоны с особыми условиями/ количественный показатель	Срок реализации
					Наименование характеристики	Количественный показатель			
1	2	3	4	5	6	7	8	9	10
9.25	ВЛ-110 кВ С-2 Южная – Хомутово-2	Линии электропередачи 110 кВ	Организация электрооборудования	Планируемый к размещению	Напряжение, кВ Протяженность сооружения, км	110 кВ 8,813	городской округ «Город Южно-Сахалинск»	Охранная зона – 20 м, Постановление Правительства РФ от 24.02.2009 № 160	2026 год
9.26	ВЛ-110 кВ от ВЛ С-2 до проектируемой ПС-110/35/10 кВ	Линии электропередачи 110 кВ	Организация электрооборудования	Планируемый к размещению	Напряжение, кВ Протяженность сооружения, км	110 кВ 0,32	городской округ «Город Южно-Сахалинск»	Охранная зона – 20 м, Постановление Правительства РФ от 24.02.2009 № 160	2027 год
9.27	Заходы ВЛ 110 кВ на РУ 110 кВ ПС 110 кВ Петропавловская *	Линии электропередачи 110 кВ	Организация электрооборудования	Планируемый к размещению	Напряжение, кВ Протяженность сооружения, км	110 кВ 9,0	Анивский муниципальный округ Сахалинской области	Охранная зона – 20 м, Постановление Правительства РФ от 24.02.2009 № 160	2030 год
9.28	ВЛ 110 кВ С-31 ПС «Лермонтовская» - ПС «Поронайская»	Линии электропередачи 110 кВ	Организация электрооборудования	Планируемый к реконструкции	Напряжение, кВ Протяженность сооружения, км	110 кВ 34,935	Поронайский муниципальный округ Сахалинской области, с. Лермонтова, г. Поронайск	Охранная зона – 20 м, Постановление Правительства РФ от 24.02.2009 № 160	2030 год
9.29	Луговая - ПС 110 кВ для ТОР «Южная»	Линии электропередачи 110 кВ	Организация электрооборудования	Планируемый к размещению	Напряжение, кВ Протяженность сооружения, км	110 кВ 3,03	городской округ «Город Южно-Сахалинск»	Охранная зона – 20 м, Постановление Правительства РФ от 24.02.2009 № 160	2030 год
9.30	Строительство двухцепной ЛЭП 110 кВ Луговая - Северная-1	Линии электропередачи 110 кВ	Организация электрооборудования	Планируемый к размещению	Напряжение, кВ Протяженность сооружения, км	110 кВ 3,3	городской округ «Город Южно-Сахалинск», г. Южно-Сахалинск	Охранная зона – 20 м, Постановление Правительства РФ от 24.02.2009 № 160	2030 год
9.31	Строительство двухцепной ЛЭП 110 кВ Луговая - Северная-2	Линии электропередачи 110 кВ	Организация электрооборудования	Планируемый к размещению	Напряжение, кВ Протяженность сооружения, км	110 кВ 2,6	городской округ «Город Южно-Сахалинск», г. Южно-Сахалинск	Охранная зона – 20 м, Постановление Правительства РФ от 24.02.2009 № 160	2030 год
9.32	Опайка (заходы) ВЛ 110 кВ от ВЛ 110 кВ Хомутово-2 - Корсаковская	Линии электропередачи 110 кВ	Организация электрооборудования	Планируемый к размещению	Напряжение, кВ Протяженность сооружения, км	110 кВ 18,0	городской округ «Город Южно-Сахалинск», Анивский муниципальный округ Сахалинской области, Корсаковский муниципальный округ Сахалинской области	Охранная зона – 20 м, Постановление Правительства РФ от 24.02.2009 № 160	2030 год
9.33	Опайка (заходы) ВЛ 110 кВ от ВЛ 110 кВ Юно-Западная – Петропавловская *	Линии электропередачи 110 кВ	Организация электрооборудования	Планируемый к размещению	Напряжение, кВ Протяженность сооружения, км	110 кВ 8,0	Анивский муниципальный округ Сахалинской области	Охранная зона – 20 м, Постановление Правительства РФ от 24.02.2009 № 160	2030 год

№	Наименование объекта	Вид объекта	Назначение объекта	Статус объекта	Характеристика объекта		Местоположение объекта (населенный пункт, адрес)	Вид зоны с особыми условиями/ количественный показатель	Срок реализации
					Наименование характеристики	Количественный показатель			
1	2	3	4	5	6	7	8	9	10
9.34	Опайка (заходы) ВЛ 110 кВ от ВЛ 110 кВ Южно-Сахалинская - Корсаковская	Линии электропередачи 110 кВ	Организация электрооборудования	Планируемый к размещению	Напряжение, кВ Протяженность сооружения, км	110 кВ 12,26	городской округ «Город Южно-Сахалинск», Корсаковский муниципальный округ Сахалинской области	Охранная зона – 20 м, Постановление Правительства РФ от 24.02.2009 № 160	2030 год
9.35	Корсаковская - ПС 110 кВ в г. Корсаков	Линии электропередачи 110 кВ	Организация электрооборудования	Планируемый к размещению	Напряжение, кВ Протяженность сооружения, км	110 кВ 2,66	Корсаковский муниципальный округ Сахалинской области, г. Корсаков	Охранная зона – 20 м, Постановление Правительства РФ от 24.02.2009 № 160	2027 год
9.36	С-55 ПС «Тымовская» - ПС – «Ногликская»	Линии электропередачи 110 кВ	Организация электрооборудования	Планируемый к реконструкции	Напряжение, кВ Протяженность сооружения, км	110 кВ 114,18	Тымовский муниципальный округ Сахалинской области, пгт. Тымовское, Ногликский муниципальный округ Сахалинской области, пгт. Ноглики	Охранная зона – 20 м, Постановление Правительства РФ от 24.02.2009 № 160	2030 год
9.37	ВЛ 110 кВ «С-21» Холмск – ПС «Холмск-Южная»	Линии электропередачи 110 кВ	Организация электрооборудования	Планируемый к реконструкции	Напряжение, кВ Протяженность сооружения, км	110 кВ 10,55	Холмский муниципальный округ Сахалинской области, г. Холмск	Охранная зона – 20 м, Постановление Правительства РФ от 24.02.2009 № 160	2030 год
9.38	ВЛ-110 кВ С-22 ПС «Холмск-Южная» - ПС «Невельская»	Линии электропередачи 110 кВ	Организация электрооборудования	Планируемый к реконструкции	Напряжение, кВ Протяженность сооружения, км	110 кВ 46,11	Невельский муниципальный округ Сахалинской области, г. Невельск, Холмский муниципальный округ Сахалинской области, г. Холмск	Охранная зона – 20 м, Постановление Правительства РФ от 24.02.2009 № 160	2030 год
9.39	КВЛ 110 С-11 ПС Южно-Сахалинская - ПС Корсаковская с оптайкой на ПС Южная	Линии электропередачи 110 кВ	Организация электрооборудования	Планируемый к реконструкции	Напряжение, кВ Протяженность сооружения, км	110 кВ 35,5	городской округ «Город Южно-Сахалинск»	Охранная зона – 20 м, Постановление Правительства РФ от 24.02.2009 № 160	2030 год
9.40	Южно-Сахалинская - Южная (С-12)	Линии электропередачи 110 кВ	Организация электрооборудования	Планируемый к реконструкции	Напряжение, кВ Протяженность сооружения, км	110 кВ 8,54	городской округ «Город Южно-Сахалинск»	Охранная зона – 20 м, Постановление Правительства РФ от 24.02.2009 № 160	2030 год
9.41	Южно-Сахалинская - Луговая (С-18, С-19)	Линии электропередачи 110 кВ	Организация электрооборудования	Планируемый к реконструкции	Напряжение, кВ Протяженность сооружения, км	110 кВ 1,17	городской округ «Город Южно-Сахалинск»	Охранная зона – 20 м, Постановление Правительства РФ от 24.02.2009 № 160	2030 год

№	Наименование объ-екта	Вид объекта	Назначение объ-екта	Статус объекта	Характеристика объекта		Местоположение объекта (населенный пункт, адрес)	Вид зоны с особыми условиями/ количе-ственный показатель	Срок реали-зации
					Наименование характе-ристики	Количествен-ный показатель			
1	2	3	4	5	6	7	8	9	10
9.42	Южно-Сахалинская - Промузел, Центр (С-13, С-14)	Линии электропередачи 110 кВ	Организация элект-роснабжения	Планируемый к реконструкции	Напряжение, кВ Протяженность соору-жения, км	110 кВ 6,5	городской округ «Город Южно-Сахалинск»	Охранная зона – 20 м, Постановление Правительства РФ от 24.02.2009 № 160	2030 год
9.43	Магистральный нефтепровод	Магистральный нефте-провод	Организация топлив-воснабжения	Планируемый к размещению	Протяженность соору-жения, км Диаметр трубопровода, мм	213,25 530	Ногликский муниципа-льный округ Сахалинской области, Охинский муниципальный округ Сахалинской области,	Охранная зона – 25 м, Постановление Правительства РФ от 08.09.2017 № 1083 Зона минимальных расстояний – 150 м СП 36.1330.2012	2030 год
9.44	Малотоннажный завод СПГ Южно-Сахалинск (2,3 очередь) ООО ПСК «Сахалин»	Завод по производству сжиженного природного газа (СПГ)	Организация газо-снабжения	Планируемый к размещению	Производительность, тыс. куб. м/час	4,485	городской округ «Город Южно-Сахалинск»	Санитарно-защитная зона – 1000 м, СанПиН 2.2.1/2.1.1.200-03	2030 год
9.45	Малотоннажный завод СПГ ПАО «Газпром»	Завод по производству сжиженного природного газа (СПГ)	Организация газо-снабжения	Планируемый к размещению	Производительность, тыс. куб. м/год	100,0	городской округ «Город Южно-Сахалинск»	Санитарно-защитная зона – 1000 м, СанПиН 2.2.1/2.1.1.200-03	2030 год
9.46	Завод СПГ «Природное» (3 очередь)	Завод по производству сжиженного природного газа (СПГ)	Организация газо-снабжения	Планируемый к размещению	Производительность, тыс. куб. м/год	5500,0	Корсаковский муниципа-льный округ Сахалинской области	Санитарно-защитная зона – 1000 м, СанПиН 2.2.1/2.1.1.200-03	2042 год
9.47	Газопровод межот-селковый ГРС Взморье - с. Ильинское Томаринского городского округа с отводом на с. Взморье городского округа «Долгинский» Сахалинской области	Газопровод распреде-лительный высокого давле-ния	Организация газо-снабжения	Планируемый к размещению	Протяженность соору-жения, км	39,2	Долгинский муниципа-льный округ Сахалинской области, Томаринский муниципальный округ Сахалинской области	Охранная зона – 2-3 м, Постановление Правительства РФ от 20.11.2000 № 878	2027 год
9.48	Газопровод межот-селковый до с. Дачное Корсаковского МО, с. Мидулевка Анивского МО	Газопровод распреде-лительный высокого давле-ния	Организация газо-снабжения	Планируемый к размещению	Протяженность соору-жения, км	11,7	Анивский муниципа-льный округ Сахалинской области, Корсаковский муниципальный округ Сахалинской области	Охранная зона – 2-3 м, Постановление Правительства РФ от 20.11.2000 № 878	2024 год

№	Наименование объекта	Вид объекта	Назначение объекта	Статус объекта	Характеристика объекта		Местоположение объекта (населенный пункт, адрес)	Вид зоны с особыми условиями/ количественный показатель	Срок реализации
					Наименование характеристики	Количественный показатель			
1	2	3	4	5	6	7	8	9	10
9.49	Газопровод межпоселковый от п/р Октябрьский ГОТ город Южно-Сахалинск до с. Мицуева Анивского МО (межпоселенная перекачка) Сахалинской области	Газопровод распределительный высокого давления	Организация газоснабжения	Планируемый к размещению	Протяженность сооружения, км	12,5	городской округ «Город Южно-Сахалинск», Анивский муниципальный округ Сахалинской области	Охранная зона – 2-3 м, Постановление Правительства РФ от 20.11.2000 № 878	2025 год
9.50	Межпоселковый газопровод с. Вуюкля городского округа «Смирныховский» – с. Маглиновка с отводом на с. Матросово Поронайского городского округа Сахалинской области	Газопровод распределительный высокого давления	Организация газоснабжения	Планируемый к размещению	Протяженность сооружения, км	12,1	Поронайский муниципальный округ Сахалинской области Смирныховский муниципальный округ Сахалинской области	Охранная зона – 2-3 м, Постановление Правительства РФ от 20.11.2000 № 878	2026 год
9.51	Межпоселковый газопровод с. Иастельно – ПТ. Вахрушев с отводом на с. Термонтавк, с. Восток Поронайского городского округа и «Многифункциональный грузовой район» Макарковского муниципального округа Сахалинской области	Газопровод распределительный высокого давления	Организация газоснабжения	Планируемый к размещению	Протяженность сооружения, км	60,2	Макарковский муниципальный округ Сахалинской области, Поронайский муниципальный округ Сахалинской области	Охранная зона – 2-3 м, Постановление Правительства РФ от 20.11.2000 № 878	2026 год
9.52	Газопровод межпоселковый от ПРС Леонидово до с. Первомайск и цементного завода	Газопровод распределительный высокого давления	Организация газоснабжения	Планируемый к размещению	Протяженность сооружения, км	123,5	Смирныховский муниципальный округ Сахалинской области	Охранная зона – 2-3 м, Постановление Правительства РФ от 20.11.2000 № 878	2028 год

№	Наименование объекта	Вид объекта	Назначение объекта	Статус объекта	Характеристика объекта		Местоположение объекта (населенный пункт, адрес)	Вид зоны с особыми условиями/ ответственный показатель	Срок реализации
					Наименование характеристики	Количественный показатель			
1	2	3	4	5	6	7	8	9	10
9.53	Газопровод межотселковый ГРС Петропавловское - с. Ветраки - с. Успенское	Газопровод распределительный высокого давления	Организация газоснабжения	Планируемый к размещению	Протяженность сооружения, км	8,1	Анивский муниципальный округ Сахалинской области	Охранная зона – 2-3 м, Постановление Правительства РФ от 20.11.2000 № 878	2027 год
9.54	Газопровод межотселковый ГРС Петропавловское - с. Ороньки - с. Высокое	Газопровод распределительный высокого давления	Организация газоснабжения	Планируемый к размещению	Протяженность сооружения, км	16,3	Анивский муниципальный округ Сахалинской области	Охранная зона – 2-3 м, Постановление Правительства РФ от 20.11.2000 № 878	2027 год
9.55	Газопровод межотселковый ПРГ Газрант - ПРГ к СНТ с. Весточка	Газопровод распределительный высокого давления	Организация газоснабжения	Планируемый к размещению	Протяженность сооружения, км	9,42	городской округ «Город Южно-Сахалинск»	Охранная зона – 2-3 м, Постановление Правительства РФ от 20.11.2000 № 878	2027 год
9.56	Газопровод межотселковый УПГ Восточно-Лутовское - с. Зеленодольск - с. Придорожное - с. Колхозное - г. Невельск - с. Лопатино - с. Горнозаволск - с. Шебунино с отводом на с. Ясноморское и с. Раздольное	Газопровод распределительный высокого давления	Организация газоснабжения	Планируемый к размещению	Протяженность сооружения, км	101,7	Невельский муниципальный округ Сахалинской области	Охранная зона – 2-3 м, Постановление Правительства РФ от 20.11.2000 № 878	2029 год
9.57	Газопровод межотселковый с. Арково - с. Мгачи с отводами на с. Чеховское, с. Арково-Берег Александров-Сахалинского муниципального округа Сахалинской области	Газопровод распределительный высокого давления	Организация газоснабжения	Планируемый к размещению	Протяженность сооружения, км	15,9	с. Чеховское на пгт. Тымовское до примыкания к автодороге Южно-Сахалинск - Оха	Охранная зона – 2-3 м, Постановление Правительства РФ от 20.11.2000 № 878	2025
9.58	Линия связи	Линия связи	Организация связи	Планируемый к размещению	Протяженность сооружения, км	10	Северо-Курильский муниципальный округ Сахалинской области	Охранная зона – 2 м, Постановление Правительства РФ от 09.06.1995 № 578	2030 год

№	Наименование объекта	Вид объекта	Назначение объекта	Статус объекта	Характеристика объекта		Местоположение объекта (населенный пункт, адрес)	Вид зоны с особыми условиями/ количественный показатель	Срок реализации
					Наименование характеристики	Количественный показатель			
1	2	3	4	5	6	7	8	9	10
9.59	Линия связи	Линия связи	Организация связи	Планируемый к размещению	Протяженность сооружения, км	100	Северо-Курильский муниципальный округ Сахалинской области	Охранная зона – 463 м	2030 год
9.60	Линия связи	Линия связи	Организация связи	Планируемый к размещению	Протяженность сооружения, км	56	Южно-Курильский муниципальный округ Сахалинской области	Охранная зона – 2 м. Постановление Правительства РФ от 09.06.1995 № 578	2030 год
9.61	Линия связи	Линия связи	Организация связи	Планируемый к размещению	Протяженность сооружения, км	40	вдоль автомобильной дороги Южно-Сахалинск – Корсаков	Охранная зона – 2 м. Постановление Правительства РФ от 09.06.1995 № 578	2042 год
9.62	Линия связи	Линия связи	Организация связи	Планируемый к размещению	Протяженность сооружения, км	860	вдоль автомобильной дороги Южно-Сахалинск – Холмск	Охранная зона – 2 м. Постановление Правительства РФ от 09.06.1995 № 578	2042 год
9.63	Линия связи	Линия связи	Организация связи	Планируемый к размещению	Протяженность сооружения, км	52	вдоль автомобильной дороги Оюньки – Невельск	Охранная зона – 2 м. Постановление Правительства РФ от 09.06.1995 № 578	2042 год
9.64	Линия связи	Линия связи	Организация связи	Планируемый к размещению	Протяженность сооружения, км	330	вдоль автомобильной дороги Невельск – Томари – аэропорт Шахтерск	Охранная зона – 2 м. Постановление Правительства РФ от 09.06.1995 № 578	2042 год
9.65	Линия связи	Линия связи	Организация связи	Планируемый к размещению	Протяженность сооружения, км	58	вдоль автомобильной дороги Тымовское – Александровск-Сахалинский	Охранная зона – 2 м. Постановление Правительства РФ от 09.06.1995 № 578	2042 год
9.66	Линия связи	Линия связи	Организация связи	Планируемый к размещению	Протяженность сооружения, км	38	вдоль автомобильной дороги Лиственническое – Охотское	Охранная зона – 2 м. Постановление Правительства РФ от 09.06.1995 № 578	2042 год

№	Наименование объекта	Вид объекта	Назначение объекта	Статус объекта	Характеристика объекта		Местоположение объекта (населенный пункт, ад-рес)	Вид зоны с особыми условиями/ количественный показатель	Срок реализации
					Наименование характеристики	Количественный показатель			
1	2	3	4	5	6	7	8	9	10
9.67	Гидротехнические сооружения специ-ального назначения	Гидротехнические со-оружения специального назначения	Организация инже-нерной защиты	Планируемый к реконструкции	Протяженность соору-жения, км	0,3	Северо-Курильский му-ниципальный округ Саха-линской области	не устанавливается	2042 год
9.68	Гидротехнические сооружения специ-ального назначения	Гидротехнические со-оружения специального назначения	Организация инже-нерной защиты	Планируемый к реконструкции	Протяженность соору-жения, км	0,2	Северо-Курильский му-ниципальный округ Саха-линской области	не устанавливается	2042 год
9.69	Гидротехнические сооружения специ-ального назначения	Гидротехнические со-оружения специального назначения	Организация инже-нерной защиты	Планируемый к реконструкции	Протяженность соору-жения, км	0,2	Северо-Курильский му-ниципальный округ Саха-линской области	не устанавливается	2042 год
9.70	Гидротехнические сооружения специ-ального назначения	Гидротехнические со-оружения специального назначения	Организация инже-нерной защиты	Планируемый к реконструкции	Протяженность соору-жения, км	0,1	Северо-Курильский му-ниципальный округ Саха-линской области	не устанавливается	2042 год
9.71	Гидротехнические сооружения специ-ального назначения	Гидротехнические со-оружения специального назначения	Организация инже-нерной защиты	Планируемый к реконструкции	Протяженность соору-жения, км	0,3	Северо-Курильский му-ниципальный округ Саха-линской области	не устанавливается	2042 год
9.72	Сооружения для за-щиты берегов морей, водохранилищ, озер, рек	Сооружения для защиты берегов морей, водохра-нилищ, озер, рек	Инженерная за-щита территории	Планируемый к размещению	Протяженность соору-жения, км	0,2	Южно-Курильский муни-ципальный округ Саха-линской области	не устанавливается	2030 год
9.73	Волнозащитные со-оружения причаль-ного комплекса	Сооружения для защиты берегов морей, водохра-нилищ, озер, рек	Инженерная за-щита территории	Планируемый к размещению	Протяженность соору-жения, км	0,2	Южно-Курильский муни-ципальный округ Саха-линской области	не устанавливается	2030 год
9.74	Волнозащитное со-оружение причаль-ного комплекса	Сооружения для защиты берегов морей, водохра-нилищ, озер, рек	Инженерная за-щита территории	Планируемый к размещению	Протяженность соору-жения, км	0,2	Курильский муниципаль-ный округ Сахалинской области	не устанавливается	2042 год
9.75	Сооружения для за-щиты от затопления и подтопления	Сооружения для защиты от затопления и подтоп-ления	Защита от затопле-ния и подтопления	Планируемый к размещению	Протяженность соору-жения, км	0,2	Невельский муниципаль-ный округ Сахалинской области	не устанавливается	2042 год

* Планируется реализация одного из двух вариантов передачи электрической энергии

10. Объекты в иных областях в соответствии с полномочиями субъекта Российской Федерации (в области утилизации, обезвреживания, размещения отходов производства и потребления)

№ п/п	Наименование объекта	Вид объекта	Назначение объекта	Статус объекта	Характеристика объекта		Местоположение объекта (населенный пункт, адрес)	Вид зоны с особыми условиями/количественный показатель	Срок реализации
					Наименование характеристик	Количественный показатель			
1	2	3	4	5	6	7	8	9	10
10.1	Мусоросортировочный комплекс г. Южно-Сахалинска/«Реконструкция полигона ТБО, в т.ч. ПСД»/Известковый-1	Объект по обработке, утилизации, обезвреживанию отходов	обработка	Планируемый к размещению (реконструкция действующего объекта)	Мощность, тонн Площадь, га	124000 тонн 8,6 га	Юго-западнее карьера «Известковый»	Санитарно-защитная зона – 1000 м, СанПин 2.2.1/2.1.1.1200-03	2025 год
10.2	Полигон ТКО (2 очередей) в г. Южно-Сахалинске / Известковый-2	Объект размещения отходов	размещение	Планируемый к размещению	Мощность, тонн Площадь, га	100 000 тонн 6,0 га	Юго-западнее карьера «Известковый»	Санитарно-защитная зона – 500 м, СанПин 2.2.1/2.1.1.1200-03	2027 год
10.3	Мусоросортировочный пункт (МСП) «Шикотан»	Объект по обработке, утилизации, обезвреживанию отходов	обработка	Планируемый к размещению	Мощность, тонн Площадь, га	2000 тонн 0,66 га	о. Шикотан	Санитарно-защитная зона – 500 м, СанПин 2.2.1/2.1.1.1200-03	2026 год
10.4	Мусоросортировочный комплекс (МСК)	Объект по обработке, утилизации, обезвреживанию отходов	обработка	Планируемый к размещению	Мощность, тонн Площадь, га	2000 тонн 1,86 га	о. Парамушир	Санитарно-защитная зона – 500 м, СанПин 2.2.1/2.1.1.1200-03	2027 год
10.5	Комплекс термического обезвреживания (КТО)	Объект по обработке, утилизации, обезвреживанию отходов	обезвреживание	Планируемый к размещению	Мощность, тонн Площадь, га	2000 тонн 1,86 га	о. Парамушир	Санитарно-защитная зона – 500 м, СанПин 2.2.1/2.1.1.1200-03	2027 год
10.6	Мусоросортировочный комплекс	Объект по обработке, утилизации, обезвреживанию отходов	обработка	Планируемый к размещению	Мощность, тонн Площадь, га	19800 тонн 18,4 га	Корсаковский муниципальный округ Сахалинской области	Санитарно-защитная зона – 500 м, СанПин 2.2.1/2.1.1.1200-03	2026 год
10.7	Полигон ТКО	Объект размещения отходов	размещение	Планируемый к размещению	Мощность, тонн Площадь, га	19800 тонн 18,4 га	Корсаковский муниципальный округ Сахалинской области	Санитарно-защитная зона – 500 м, СанПин	2026 год

№ п/п	Наименование объекта	Вид объекта	Назначение объ- екта	Статус объекта	Характеристика объекта		Местоположение объ- екта (населенный пункт, адрес)	Вид зоны с осо- быми услови- ями/ количе- ственный пока- затель	Срок реали- зации
					Наименование ха- рактеристики	Количественный показатель			
1	2	3	4	5	6	7	8	9	10
10.8	Мусоросортировочная станция с комплексом термического обезвреживания (МСС-КТО)	Объект по обработке, утилизации, обезвреживанию отходов	Обработка/ обезвреживание	Планируемый к размещению	Мощность, тонн Площадь, га	7000 тонн 3,68 га	о. Кунашир	Санитарно-за- щитная зона – 500 м. СанПиН 2.2.1/2.1.1.1200- 03	2026 год
10.9	Объект обработки крупнотонажных отходов и отходов строительства и ремонта (КГО-ОСР)	Объект по обработке, утилизации, обезвреживанию отходов	обработка	Планируемый к размещению	Мощность, тонн Площадь, га	6000 тонн 3,0 га	о. Кунашир	Санитарно-за- щитная зона – 500 м. СанПиН 2.2.1/2.1.1.1200- 03	2026 год
10.10	Мусоросортировочный комплекс (МСК)	Объект по обработке, утилизации, обезвреживанию отходов	обработка	Планируемый к размещению	Мощность, тонн Площадь, га	5000 тонн 8,71 га	о. Итуруп	Санитарно-за- щитная зона – 500 м. СанПиН 2.2.1/2.1.1.1200- 03	2026 год
10.11	Комплекс термического обезвреживания (КТО)	Объект по обработке, утилизации, обезвреживанию отходов	обезвреживание	Планируемый к размещению	Мощность, тонн Площадь, га	5000 тонн 8,71 га	о. Итуруп	Санитарно-за- щитная зона – 500 м. СанПиН 2.2.1/2.1.1.1200- 03	2026 год
10.12	Мусоросортировочный комплекс «Северный – Оха»	Объект по обработке, утилизации, обезвреживанию отходов	обработка	Планируемый к размещению	Мощность, тонн Площадь, га	10000 тонн 13,2 га	Охинский муниципаль- ный округ Сахалинской области, в 500 м от в/д Южно-Сахалинск – Оха (км 821+400)	Санитарно-за- щитная зона – 500 м. СанПиН 2.2.1/2.1.1.1200- 03	2027 год
10.13	Политон «Северный – Оха»	Объект размещения отходов	размещение	Планируемый к размещению	Мощность, тонн Площадь, га	10000 тонн 13,2 га		Санитарно-за- щитная зона – 500 м. СанПиН 2.2.1/2.1.1.1200- 03	2027 год
10.14	Мусоросортировочный комплекс «Южный - Южно-Сахалинский»	Объект по обработке, утилизации, обезвреживанию отходов	обработка	Планируемый к размещению	Мощность, тонн Площадь, га	152000 тонн Не менее 15 га	Сахалинская область, городской округ «Город Южно-Сахалинск»	Санитарно-за- щитная зона – 500 м. СанПиН 2.2.1/2.1.1.1200- 03	2027 год

№ п/п	Наименование объекта	Вид объекта	Назначение объекта	Статус объекта	Характеристика объекта		Местоположение объекта (населенный пункт, адрес)	Вид зоны с особыми условиями/ ответственность по-казатель	Срок реализации
					Наименование ха-рактеристики	Количественный показатель			
1	2	3	4	5	6	7	8	9	10
10.15	Межмуниципальный полигон «Южный - Южно-Сахалинский»	Объект размещения отходов	размещение	Планируемый к размещению	Мощность, тонн Площадь, га	100000 тонн Не менее 40 га	Поронайский муниципальный округ Сахалинской области	Санитарно-защитная зона – 500 м, СанПин 2.2.1/2.1.1.1200-03	2027 год
10.16	Объект компостирования «Южный - Южно-Сахалинский»	Объект по обработке, утилизации, обезвреживанию отходов	утилизации	Планируемый к размещению	Мощность, тонн Площадь, га	60000 тонн Не менее 15 га	Сахалинская область, городской округ «Город Южно-Сахалинск»	Санитарно-защитная зона – 500 м, СанПин 2.2.1/2.1.1.1200-03	2027 год
10.17	Мусоросортировочный комплекс «Центральный - Поронайск»	Объект по обработке, утилизации, обезвреживанию отходов	обработка	Планируемый к размещению	Мощность, тонн Площадь, га	44000 тонн 30 га	Поронайский муниципальный округ Сахалинской области	Санитарно-защитная зона – 1000 м, СанПин 2.2.1/2.1.1.1200-03	2027 год
10.18	Межмуниципальный полигон «Центральный - Поронайск»	Объект размещения отходов	размещение	Планируемый к размещению	Мощность, тонн Площадь, га	25000 тонн 30 га	Сахалинская область	Санитарно-защитная зона – 500 м, СанПин 2.2.1/2.1.1.1200-03	2027 год
10.19	Объект компостирования «Центральный - Поронайск»	Объект по обработке, утилизации, обезвреживанию отходов	утилизация	Планируемый к размещению	Мощность, тонн Площадь, га	20000 тонн 30 га		Санитарно-защитная зона – 500 м, СанПин 2.2.1/2.1.1.1200-03	2027 год
10.20	Комплекс по сбору, накоплению, обработке, утилизации, обезвреживанию отходов	Объект по сбору, накоплению, обработке, утилизации, обезвреживанию отходов	Обработка, утилизация, обезвреживание	Планируемый к размещению	Мощность, тонн	50000 тонн	Сахалинская область	Санитарно-защитная зона – 1000 м, СанПин 2.2.1/2.1.1.1200-03	2026 год
10.21	Экохотопарк (4 объекта)	Объект по обработке, утилизации, обезвреживанию отходов	Обработка, утилизация, обезвреживание	Планируемый к размещению	Площадь, га	не менее 0,5 га для каждого объекта	Сахалинская область	Санитарно-защитная зона – 500 м, СанПин 2.2.1/2.1.1.1200-03	2025-2026 года

11. Объекты в иных областях в соответствии с полномочиями субъекта Российской Федерации (территории, предназначенные для реализации инвестиционных проектов в областях, относящихся к приоритетным направлениям развития экономики)

№	Наименование объекта	Вид объекта	Назначение объекта	Статус объекта	Характеристика объекта		Местоположение объекта (населенный пункт, адрес)	Вид зоны с особыми условиями/количественный показатель	Срок реализации
					Наименование характеристик	Количественный показатель			
1	2	3	4	5	6	7	8	9	10
11.1	Туристско-рекреационный кластер «Тюнин-Анивский полуостров на юго-востоке о. Сахалин «Лагуна Бусе»	Иная зона с действием особых финансовых или нефинансовых механизмов поддержки инвестиционной и инновационной деятельности	-	Планируемый к размещению	Общая площадь территории зоны (кластера), га	198 238,09	Корсаковский муниципальный округ Сахалинской области	не устанавливается	2030 год
11.2	Экополис	Иная зона с действием особых финансовых или нефинансовых механизмов поддержки инвестиционной и инновационной деятельности	-	Планируемый к размещению	Общая площадь территории зоны (кластера), га	953,98	Корсаковский муниципальный округ Сахалинской области г. Корсаков	не устанавливается	2042 год
11.3	Туристско-рекреационный кластер «Итрупп»	Иная зона с действием особых финансовых или нефинансовых механизмов поддержки инвестиционной и инновационной деятельности	-	Планируемый к размещению	Общая площадь территории зоны (кластера), га	329 627,76	Курильский муниципальный округ Сахалинской области	не устанавливается	2030 год
11.4	Туристско-рекреационный кластер «Архипелаг Онекотан»	Иная зона с действием особых финансовых или нефинансовых механизмов поддержки инвестиционной и инновационной деятельности	-	Планируемый к размещению	Общая площадь территории зоны (кластера), га	31 799,04	Северо-Курильский муниципальный округ Сахалинской области	не устанавливается	2030 год
11.5	Туристско-рекреационный кластер «Южные Курилы»	Иная зона с действием особых финансовых или нефинансовых механизмов поддержки инвестиционной и инновационной деятельности	-	Планируемый к размещению	Общая площадь территории зоны (кластера), га	180 608,46	Южно-Курильский муниципальный округ Сахалинской области	не устанавливается	2030 год
11.6	Туристско-рекреационный кластер «Татарский пролив»	Иная зона с действием особых финансовых или нефинансовых механизмов поддержки инвестиционной и инновационной деятельности	-	Планируемый к размещению	Общая площадь территории зоны (кластера), га	37 645,38 га	Невельский муниципальный округ Сахалинской области, Холмский муниципальный округ Сахалинской области, Углегорский муниципальный округ Сахалинской области, То-	не устанавливается	2042 год

№	Наименование объекта	Вид объекта	Назначение объекта	Статус объекта	Характеристика объекта		Местоположение объекта (населенный пункт, адрес)	Вид зоны с особыми условиями/ количественный показатель	Срок реализации
					Наименование характеристик	Количественный показатель			
1	2	3	4	5	6	7	8	9	10
							маринский муниципальный округ Сахалинской области, Смирныховский муниципальный округ Сахалинской области, Александровск-Сахалинский муниципальный округ Сахалинской области (побережье Татарского пролива и о. Монерон)		

12. Объекты в иных областях в соответствии с полномочиями субъекта Российской Федерации (в иных областях)

№	Наименование объекта	Вид объекта	Назначение объекта	Статус объекта	Характеристика объекта		Местоположение объекта (населенный пункт, адрес)	Вид зоны с особыми условиями/количественный показатель	Срок реализации
					Наименование характеристики	Количественный показатель			
1	2	3	4	5	6	7	8	9	10
12.1	Строительство завода по производству водорода производительностью 223,000 Нм ³ /ч (Создание водородного кластера (производство «топубого» водорода))	Предприятие химической, целлюлозно-бумажной, фармацевтической промышленности, полиграфическое	Иное производственное подразделение	Планируемый к размещению	Производительность	223 Нм ³ /ч	Корсаковский муниципальный округ Сахалинской области	Санитарно-защитная зона – 1000 м, СанПин 2.2.1/2.1.1.1200-03	2030 год
12.2	Завод по производству жилищных видов топлива из газового конденсата мощностью 4,5 млн тонн в год	Предприятие химической, целлюлозно-бумажной, фармацевтической промышленности, полиграфическое	Иное производственное подразделение	Планируемый к размещению	Мощность	4,5 млн тонн в год	Поронайский муниципальный округ Сахалинской области	Санитарно-защитная зона – 1000 м, СанПин 2.2.1/2.1.1.1200-03	2030 год
12.3	Строительство завода по производству «топубого водорода»	Предприятие химической, целлюлозно-бумажной, фармацевтической промышленности, полиграфическое	Иное производственное подразделение	Планируемый к размещению	Количество рабочих мест, единиц	200	Кужно-Курильский муниципальный округ Сахалинской области	Санитарно-защитная зона – 1000 м, СанПин 2.2.1/2.1.1.1200-03	2042 год
12.4	Строительство завода по производству цемента (до 700 тыс. тонн в год)	Предприятие строительной промышленности, по выпуску неметаллической минеральной продукции	Иное производственное подразделение	Планируемый к размещению	Количество рабочих мест, единиц	500	Смирныховский муниципальный округ Сахалинской области, с. Первомайск	Санитарно-защитная зона – 500 м, СанПин 2.2.1/2.1.1.1200-03	2030 год
12.5	Предприятие по производству кирпича вблизи (месторождений) кирпично-черепичных глин	Предприятие строительной промышленности, по выпуску неметаллической минеральной продукции	Иное производственное подразделение	Планируемый к размещению	Количество рабочих мест, единиц	20	Поронайский муниципальный округ Сахалинской области, г. Поронайск	Санитарно-защитная зона – 300 м, СанПин 2.2.1/2.1.1.1200-03	2042 год
12.6	Индустриальный парк лесопереработки (развитие лесоперерабатывающего производства с объемом лесозаготовки 0,9 млн. куб. м (CLT-панели, OSB-плиты))	Предприятие по обработке древесины, производству изделий из дерева	Иное производственное подразделение	Планируемый к размещению	Количество рабочих мест, единиц	200	Тымовский муниципальный округ Сахалинской области	Санитарно-защитная зона – 300 м, СанПин 2.2.1/2.1.1.1200-03	2030 год
12.7	Рыбоперерабатывающий завод в Корсаковском порту (Гидрострой)	Предприятие рыбообогатительской, пищевой, пищевкусовой промышленности	Иное производственное подразделение	Планируемый к размещению	Количество рабочих мест, единиц	500	Корсаковский муниципальный округ Сахалинской области, г. Корсаков	Санитарно-защитная зона – 300 м, СанПин 2.2.1/2.1.1.1200-03	2030 год

№	Наименование объекта	Вид объекта	Назначение объекта	Статус объекта	Характеристика объекта		Местоположение объекта (населенный пункт, адрес)	Вид зоны с особыми условиями/количественный показатель	Срок реализации
					Наименование характеристики	Количественный показатель			
1	2	3	4	5	6	7	8	9	10
12.8	Модернизация РПК «Куйбышевский» (ООО «Континент»)	Предприятие микрооблочно-пищевой, пищевой, пищевую промышленности	Иное производственное подразделение	Планируемый к реконструкции	Количество рабочих мест, единиц	19	Курильский муниципальный округ Сахалинской области, г. Курильск	Санитарно-защитная зона – 300 м, СанПин 2.2.1/2.1.1.1200-03	2030 год
12.9	Создание современного КАМАЗ Центра (ООО «Сахалинзапчастьсервис»)	Объект, связанный с производственной деятельностью	Иной объект, связанный с производственной деятельностью	Планируемый к размещению	Количество рабочих мест, единиц	20	Анивский муниципальный округ Сахалинской области	Санитарно-защитная зона – 300 м, СанПин 2.2.1/2.1.1.1200-03	2030
12.10	Строительство горно-обогатительного комбината «Солнцевский угольный разрез» на участках недр Южный, Восточный	Предприятие углеобработки промышленности	Угольный разрез	Планируемый к размещению	Объем добычи угля в год	20 млн тонн	Углеторский муниципальный округ Сахалинской области	Санитарно-защитная зона – 1000 м, СанПин 2.2.1/2.1.1.1200-03	2030 год
12.11	Строительство магистрального угольного конвейера длиной 23 км	Предприятие углеобработки промышленности	Иной объект, связанный с производственной деятельностью	Планируемый к размещению	Мощность	20 млн. тонн/год	Углеторский муниципальный округ Сахалинской области	Санитарно-защитная зона – 500 м, СанПин 2.2.1/2.1.1.1200-03	2030 год
12.12	Индустриально-строительный парк Корсаковский с производством домостроительных комплектов до 300 тыс. кв. м в год	Объект, связанный с производственной деятельностью	Индустриальный (промышленный) парк	Планируемый к размещению	Количество рабочих мест, единиц	100	Корсаковский муниципальный округ Сахалинской области, г. Корсаков	Санитарно-защитная зона – 300 м, СанПин 2.2.1/2.1.1.1200-03	2030 год
12.13	Агропромышленный парк с оптово-распределительным центром в Город Южно-Сахалинске	Объект, связанный с производственной деятельностью	Индустриальный (промышленный) парк	Планируемый к размещению	Общая площадь территории участка, га	56	Городской округ «Город Южно-Сахалинск»	Санитарно-защитная зона – 300 м, СанПин 2.2.1/2.1.1.1200-03	2030 год
12.14	Строительство «Технологический парк»	Объект, связанный с производственной деятельностью	Индустриальный (промышленный) парк	Планируемый к размещению	Количество рабочих мест, единиц	200	Углеторский муниципальный округ Сахалинской области, возле с. Краснополе	Санитарно-защитная зона – 300 м, СанПин 2.2.1/2.1.1.1200-03	2042 год

№	Наименование объекта	Вид объекта	Назначение объекта	Статус объекта	Характеристика объекта		Местоположение объекта (населенный пункт, адрес)	Вид зоны с особыми условиями/количественный показатель	Срок реализации
					Наименование характеристики	Количественный показатель			
1	2	3	4	5	6	7	8	9	10
12.15	Центр молодежной культуры	Иные объекты регионального значения, объекты местного значения, установленные в соответствии с законодательством	Организация и осуществление мероприятий по работе с детьми и молодежью	Планируемый к размещению	Мест	200	Холмский муниципальный округ Сахалинской области, г. Холмск	не устанавливается	2030 год
12.16	Логистический комплекс «Восток» (ООО ПЛК «Восток»)	Объект, связанный с производственной деятельностью	Логистический центр	Планируемый к размещению	Количество рабочих мест, единиц	13	Аниевский муниципальный округ Сахалинской области	Санитарно-защитная зона – 100 м, СанПиН 2.2.1/2.1.1.1200-03	2030
12.17	Строительство завода по производству «глубокого водорода»	Предприятие химической, целлюлозно-бумажной, фармацевтической промышленности, полиграфическое	Иное производственное подразделение	Планируемый к размещению	Количество рабочих мест, единиц	200	Северо-Курильский муниципальный округ Сахалинской области	Санитарно-защитная зона – 300 м, СанПиН 2.2.1/2.1.1.1200-03	2030 год
12.18	Развитие добывающей и производственной инфраструктуры ООО «Прилив»	Предприятие микробиологической, пищевой, текстильной промышленности	Иное производственное подразделение	Планируемый к размещению	Количество рабочих мест, единиц	200	Южно-Курильский муниципальный округ Сахалинской области, остров Кунашир, шт Южно-Курильск	Санитарно-защитная зона – 300 м, СанПиН 2.2.1/2.1.1.1200-03	2030 год
12.19	Индустриальный парк циркулярной экономики (ООО «Агнево»)	Объект, связанный с производственной деятельностью	Индустриальный (промышленный) парк	Планируемый к размещению	Количество рабочих мест, единиц	638	Александровск-Сахалинский муниципальный округ Сахалинской области	Санитарно-защитная зона – 100 м, СанПиН 2.2.1/2.1.1.1200-03	2030
12.20	Организация лесоперерабатывающего комплекса по заготовке и глубокой переработке древесины (ООО «ЛК Сахливест»)	Объект, связанный с производственной деятельностью	Иной объект, связанный с производственной деятельностью	Планируемый к размещению	Количество рабочих мест, единиц	161	Тымовский муниципальный округ Сахалинской области, кадастровые номера земельных участков 65:19:0000059:199, 65:19:0000000:84/1	Санитарно-защитная зона – 300 м, СанПиН 2.2.1/2.1.1.1200-03	2030
12.21	Создание рыбоперерабатывающего комплекса «Островной» в с. Малокурильское на острове Шикотан (ООО «Рыбокомбинат «ОСТРОВНОЙ»)	Предприятие микробиологической, пищевой, текстильной промышленности	Иное производственное подразделение	Планируемый к размещению	Количество рабочих мест, единиц	1677	Южно-Курильский муниципальный округ Сахалинской области, с. Малокурильское	Санитарно-защитная зона – 300 м, СанПиН 2.2.1/2.1.1.1200-03	2030 год

№	Наименование объекта	Вид объекта	Назначение объекта	Статус объекта	Характеристика объекта		Местоположение объекта (населенный пункт, адрес)	Вид зоны с особыми условиями/ количественный показатель	Срок реализации
					Наименование характеристики	Количественный показатель			
1	2	3	4	5	6	7	8	9	10
12.22	Создание логистического центра (ООО «КОНИО»)	Объект, связанный с производственной деятельностью	Логистический центр	Планируемый к размещению	Общая площадь территории	39,6 га	Анивский муниципальный округ Сахалинской области, кадастровый номер земельного участка 65:05:0000010:3420	Санитарно-защитная зона – 100 м, СанПин 2.2.1/2.1.1.1200-03	2030
12.23	Строительство цеха по производству рыбной муки и рыбьего жира (ООО ПКФ «Южно-Курильский рыбокомбинат»)	Предприятие микробиологической, пищевой, пищевкусовой промышленности	Иное производственное подразделение	Планируемый к размещению	Количество рабочих мест, единиц	24	Южно-Курильский муниципальный округ Сахалинской области, пгт Южно-Курильск	Санитарно-защитная зона – 300 м, СанПин 2.2.1/2.1.1.1200-03	2030 год
12.24	Строительство среднетоннажных судов рыбопромыслового флота для добычи (вылова) крабов	Предприятие машиностроения	Иное производственное подразделение	Планируемый к размещению	Количество судов, единиц	6	Южно-Курильский муниципальный округ Сахалинской области, с. Малокурильское	Санитарно-защитная зона – 300 м, СанПин 2.2.1/2.1.1.1200-03	2030 год
12.25	Строительство рыбоводного завода на оз. Благодатное («ООО «Континент»)	Предприятие по рыболовству и рыболовству	Рыбоводный пруд	Планируемый к размещению	Мощность рыбоводного предприятия по выпуску	40 млн шт.	Курильский муниципальный округ Сахалинской области, оз. Благодатное	Санитарно-защитная зона – 50 м, СанПин 2.2.1/2.1.1.1200-03	2030 год
12.26	Строительство рыбоводных питомников	Предприятие по рыболовству и рыболовству	Рыбоводный пруд	Планируемый к размещению	Мощность рыбоводного предприятия по выпуску	10 млн шт.	Корсаковский муниципальный округ Сахалинской области	Санитарно-защитная зона – 50 м, СанПин 2.2.1/2.1.1.1200-03	2030 год
12.27	Строительство рыбоводных питомников	Предприятие по рыболовству и рыболовству	Рыбоводный пруд	Планируемый к размещению	Мощность рыбоводного предприятия по выпуску	10 млн шт.	Корсаковский муниципальный округ Сахалинской области	Санитарно-защитная зона – 50 м, СанПин 2.2.1/2.1.1.1200-03	2030 год
12.28	Строительство рыбоводных питомников	Предприятие по рыболовству и рыболовству	Рыбоводный пруд	Планируемый к размещению	Мощность рыбоводного предприятия по выпуску	10 млн шт.	Корсаковский муниципальный округ Сахалинской области	Санитарно-защитная зона – 50 м, СанПин 2.2.1/2.1.1.1200-03	2030 год
12.29	Строительство рыбоводных питомников	Предприятие по рыболовству и рыболовству	Рыбоводный пруд	Планируемый к размещению	Мощность рыбоводного предприятия по выпуску	10 млн шт.	Корсаковский муниципальный округ Сахалинской области	Санитарно-защитная зона – 50 м, СанПин 2.2.1/2.1.1.1200-03	2030 год

№	Наименование объекта	Вид объекта	Назначение объекта	Статус объекта	Характеристика объекта		Местоположение объекта (населенный пункт, адрес)	Вид зоны с особыми условиями/количественный показатель	Срок реализации
					Наименование характеристики	Количественный показатель			
1	2	3	4	5	6	7	8	9	10
12.30	Строительство рыболовных питомников	Предприятие по рыболовству и рыболовству	Рыболовный пруд	Планируемый к размещению	Мощность рыболовного предприятия по выпуску	10 млн шт.	Корсаковский муниципальный округ Сахалинской области	Санитарно-защитная зона – 50 м, СанПин 2.2.1/2.1.1.1200-03	2030 год
12.31	Строительство Сахалинского индустриального парка на 300 тыс. кв. м (Создание современной производственно-технической и ремонтной базы, интегрированной с процессами основных операторов нефтегазовых проектов в Сахалинской области)	Объект, связанный с производственной деятельностью	Индустриальный (промышленный) парк	Планируемый к размещению	Площадь	300 тыс. кв. м	городской округ «Город Южно-Сахалинск»	Санитарно-защитная зона – 300 м, СанПин 2.2.1/2.1.1.1200-03	2030 год
12.32	Логистический центр для проекта Сахалин-2 (Создание производственно-технической базы компании «Сахалин Энерджи» - оператора проекта «Сахалин-2»)	Объект, связанный с производственной деятельностью	Логистический центр	Планируемый к размещению	Количество рабочих мест, единиц	500	городской округ «Город Южно-Сахалинск»	Санитарно-защитная зона – 50 м, СанПин 2.2.1/2.1.1.1200-03	2030 год
12.33	Строительство фуд-корта (ООО «Грушевый сад-8»)	Объекты торговли, общественного питания	Торговля	Планируемый к размещению	Посадочных мест	110	городской округ «Город Южно-Сахалинск», г. Южно-Сахалинск, кадастровые номера земельных участков: 65:01:0603002:1139, 65:01:0603002:1140, 65:01:0603002:1144	не устанавливается	2030 год
12.34	Строительство цеха по убоям и переработке КРС (АО «Совхоз Южно-Сахалинский»)	Предприятие по разведению мясного крупного рогатого скота, производство сырого молока	Убойный пункт (цех)	Планируемый к размещению	голов/сутки	15	городской округ «Город Южно-Сахалинск»	Санитарно-защитная зона – 300 м, СанПин 2.2.1/2.1.1.1200-03	2030 год
12.35	Логистический центр (ООО «Агро-Логистик-ТОР «Южная»)	Объект, связанный с производственной деятельностью	Логистический центр	Планируемый к размещению	Количество рабочих мест, единиц	59	городской округ «Город Южно-Сахалинск»	Санитарно-защитная зона – 100 м, СанПин 2.2.1/2.1.1.1200-03	2030 год

№	Наименование объекта	Вид объекта	Назначение объекта	Статус объекта	Характеристика объекта		Местоположение объекта (населенный пункт, адрес)	Вид зоны с особыми условиями/количественный показатель	Срок реализации
					Наименование характеристики	Количественный показатель			
1	2	3	4	5	6	7	8	9	10
12.36	Строительство гольф-клуба и жилого комплекса (ООО «Гольф»)	Объекты физкультурно-досугового назначения и активного отдыха	Отдых	Планируемый к размещению	Количество рабочих мест, единиц	162	Алиевский муниципальный округ Сахалинской области	не устанавливается	2027 год
12.37	«Горная деревня» р. Марковка (ООО «Лето гостеприимство»)	Гостиницы и аналогичные коллективные средства размещения	Отдых	Планируемый к размещению	Количество рабочих мест, единиц	72	городской округ «Город Южно-Сахалинск»	не устанавливается	2026 год
12.38	Административно-производственный комплекс (ООО «Донгис-Сахалин»)	Объект, связанный с производственной деятельностью	Административные здания различных предприятий, в том числе промышленных	Планируемый к размещению	Количество рабочих мест, единиц	7	городской округ «Город Южно-Сахалинск»	Санитарно-защитная зона – 100 м, СанПин 2.2.1/2.1.1.1200-03	2030 год
12.39	Административно-производственный комплекс для ремонта и технического обслуживания оборудования предприятий нефтегазовой отрасли (ООО «Интра Сахалин»)	Объект, связанный с производственной деятельностью	Административные здания различных предприятий, в том числе промышленных	Планируемый к размещению	Количество рабочих мест, единиц	43	городской округ «Город Южно-Сахалинск»	Санитарно-защитная зона – 100 м, СанПин 2.2.1/2.1.1.1200-03	2030 год
12.40	База для производства металлоконструкций (ООО «МеталлСервис Нефтегаз»)	Объект, связанный с производственной деятельностью	Иной объект, связанный с производственной деятельностью	Планируемый к размещению	Количество рабочих мест, единиц	45	городской округ «Город Южно-Сахалинск»	Санитарно-защитная зона – 100 м, СанПин 2.2.1/2.1.1.1200-03	2030 год
12.41	Производственно-техническая база «Сахалин Энерджи» (АО «УК СИП»)	Объект, связанный с производственной деятельностью	Иной объект, связанный с производственной деятельностью	Планируемый к размещению	Количество рабочих мест, единиц	8	городской округ «Город Южно-Сахалинск»	Санитарно-защитная зона – 100 м, СанПин 2.2.1/2.1.1.1200-03	2030 год
12.42	Строительство транспортно-логистического парка (ООО «Айбиз Джеренал Сервисес - Логистика»)	Объект, связанный с производственной деятельностью	Логистический центр	Планируемый к размещению	Количество рабочих мест, единиц	35	городской округ «Город Южно-Сахалинск»	Санитарно-защитная зона – 100 м, СанПин 2.2.1/2.1.1.1200-03	2030 год
12.43	Строительство нового участка для обслуживания нефтегазового оборудования (ООО «Волгапромальянс»)	Объект, связанный с производственной деятельностью	Иной объект, связанный с производственной деятельностью	Планируемый к размещению	Количество рабочих мест, единиц	7	городской округ «Город Южно-Сахалинск»	Санитарно-защитная зона – 100 м, СанПин 2.2.1/2.1.1.1200-03	2030 год

№	Наименование объекта	Вид объекта	Назначение объекта	Статус объекта	Характеристика объекта		Местоположение объекта (населенный пункт, адрес)	Вид зоны с особыми условиями/ количественный показатель	Срок реализации
					Наименование характеристики	Количественный показатель			
1	2	3	4	5	6	7	8	9	10
12.44	Строительство цеха, административно-бытового комплекса, площадки хранения открытого типа (ООО «ВМС ИНЖИНИРИНГ»)	Объект, связанный с производственной деятельностью	Иной объект, связанный с производственной деятельностью	Планируемый к размещению	Количество рабочих мест, единиц	6	городской округ «Город Южно-Сахалинск»	Санитарно-защитная зона – 100 м, СанПиН 2.2.1/2.1.1.1200-03	2030 год
12.45	Сахалинский нефтегазовый индустриальный парк (ООО «САХИП»)»	Объект, связанный с производственной деятельностью	Индустриальный (промышленный) парк	Планируемый к размещению	Общая площадь территории	55 га	городской округ «Город Южно-Сахалинск»	Санитарно-защитная зона – 300 м, СанПиН 2.2.1/2.1.1.1200-03	2030 год
12.46	Горно-обогатительный комбинат «Добыча каменного угля в границах участка недр Центральный (юго-восточная часть) Солнцевского угольного месторождения»	Предприятие угледобывающей промышленности	Угольный разрез	Планируемый к реконструкции	Объем добычи угля в год	150 тыс. тонн	Угледорский муниципальный округ Сахалинской области	Санитарно-защитная зона – 1000 м, СанПиН 2.2.1/2.1.1.1200-03	2026 год
12.47	Строительство здания ЗАГСа в г. Южно-Сахалинске	Объект проведения гражданских обрядов	Дома и дворцы бракосочетаний, отдели записи актов гражданского состояния	Планируемый к размещению	Объект	1	городской округ «Город Южно-Сахалинск», г. Южно-Сахалинск	не устанавливается	2042 год

№	Наименование объекта	Вид объекта	Назначение объекта	Статус объекта	Характеристика объекта		Местоположение объекта (населенный пункт, адрес)	Вид зоны с особыми условиями/ количественный показатель	Срок реализации
					Наименование характеристики	Количественный показатель			
1	2	3	4	5	6	7	8	9	10
13.1	Особо охраняемые природные территории регионального значения не планируются								

3. Характеристики зон с особыми условиями использования территорий

№ п/п	Вид зоны с особыми условиями использования территорий	Режим использования или ограничения на использование территории	Нормативно-правовой документ, устанавливающий режим использования или ограничения на использование территории для каждого вида зон
1	2	3	4
1.	Санитарно-защитная зона	<p>В санитарно-защитной зоне не допускается размещать: жилую застройку, включая отдельные жилые дома, ландшафтно-рекреационные зоны, зоны отдыха, территории курортов, санаториев и домов отдыха, территории садоводческих товариществ и коттеджной застройки, коллективных или индивидуальных дачных и садово-огородных участков, а также другие территории с нормируемыми показателями качества среды обитания; спортивные сооружения, детские площадки, образовательные и детские учреждения, лечебно-профилактические и оздоровительные учреждения общего пользования.</p> <p>В санитарно-защитной зоне и на территории объектов других отраслей промышленности не допускается размещать объекты по производству лекарственных веществ, лекарственных средств и (или) лекарственных форм, склады сырья и полупродуктов для фармацевтических предприятий; объекты пищевых отраслей промышленности, оптовые склады продовольственного сырья и пищевых продуктов, комплексы водопроводных сооружений для подготовки и хранения питьевой воды, которые могут повлиять на качество продукции.</p> <p>В границах санитарно-защитной зоны не допускается использования земельных участков в целях:</p> <p>а) размещения жилой застройки, объектов образовательного и медицинского назначения, спортивных сооружений открытого типа, организаций отдыха детей и их оздоровления, зон рекреационного назначения и для ведения садоводства;</p> <p>б) размещения объектов для производства и хранения лекарственных средств, объектов пищевых отраслей промышленности, оптовых складов продовольственного сырья и пищевой продукции, комплексов водопроводных сооружений для подготовки и хранения питьевой воды, использования земельных участков в целях производства, хранения и переработки сельскохозяйственной продукции, предназначенной для дальнейшего использования в качестве пищевой продукции, если химическое, физическое и (или) биологическое воздействие объекта, в отношении которого установлена санитарно-защитная зона, приведет к нарушению качества и безопасности таких средств, сырья, воды и продукции в соответствии с установленными к ним требованиями.</p>	<p>СанПиН 2.2.1/2.1.1.1200-03 «Санитарно-защитные зоны и санитарная классификация предприятий, сооружений и иных объектов»</p> <p>Правила установления санитарно-защитных зон и использования земельных участков, расположенных в границах санитарно-защитных зон, утвержденные Постановлением Правительства Российской Федерации от 03.03.2018 № 222</p>
2.	Водоохранная зона, прибрежная защитная полоса	<p>В границах водоохранных зон запрещается: использование сточных вод в целях повышения почвенного плодородия; размещение кладбищ, скотомогильников, мест захоронения отходов производства и потребления, химических, взрывчатых, токсичных, отравляющих и ядовитых веществ, пунктов захоронения радиоактивных отходов, а также загрязнение территории загрязняющими веществами, предельно допустимые концентрации которых в водах водных объектов рыбохозяйственного значения не установлены; осуществление авиационных мер по борьбе с вредными организмами; движение и стоянка транспортных средств (кроме специальных транспортных средств), за исключением их движения по дорогам и стоянки на дорогах и в специально оборудованных местах, имеющих твердое покрытие; строительство и реконструкция автозаправочных станций, складов горюче-смазочных материалов (за исключением случаев, если автозаправочные станции, склады горюче-смазочных материалов размещены на территориях портов, инфраструктуры внутренних водных путей, в том числе баз (сооружений) для стоянки маломерных судов, объектов органов федеральной службы безопасности), станций технического обслуживания, используемых для технического осмотра и ремонта транспортных средств, осуществление мойки транспортных средств; хранение пестицидов и агрохимикатов (за исключением хранения агрохимикатов в специализированных хранилищах на территории морских портов за пределами границ прибрежных защитных полос), применение пестицидов и агрохимикатов; сброс сточных, в том числе дренажных, вод; разведка и добыча общераспространенных полезных ископаемых (за исключением случаев, если разведка и добыча</p>	Водный кодекс Российской Федерации от 03.06.2006 № 74-ФЗ

№ п/п	Вид зоны с особыми условиями использования территорий	Режим использования или ограничения на использование территории	Нормативно-правовой документ, устанавливающий режим использования или ограничения на использование территории для каждого вида зон
1	2	3	4
		общераспространенных полезных ископаемых осуществляются пользователями недр, осуществляющими разведку и добычу иных видов полезных ископаемых, в границах, предоставленных им в соответствии с законодательством РФ о недрах горных отводов и (или) геологических отводов на основании утвержденного технического проекта.	
3.	Зоны затопления, подтопления	<p>В границах зон затопления, подтопления запрещается: строительство объектов капитального строительства, не обеспеченных сооружениями и (или) методами инженерной защиты территорий и объектов от негативного воздействия вод; использование сточных вод в целях повышения почвенного плодородия; размещение кладбищ, скотомогильников, объектов размещения отходов производства и потребления, химических, взрывчатых, токсичных, отравляющих веществ, пунктов хранения и захоронения радиоактивных отходов; осуществление авиационных мер по борьбе с вредными организмами.</p> <p>Инженерная защита территорий и объектов от негативного воздействия вод (строительство водоограждающих дамб, берегоукрепительных сооружений и других сооружений инженерной защиты, предназначенных для защиты территорий и объектов от затопления, подтопления, разрушения берегов водных объектов, и (или) методы инженерной защиты, в том числе искусственное повышение поверхности территорий, устройство свайных фундаментов и другие методы инженерной защиты) осуществляется в соответствии с законодательством Российской Федерации о градостроительной деятельности органами государственной власти и органами местного самоуправления, уполномоченными на выдачу разрешений на строительство в соответствии с законодательством Российской Федерации о градостроительной деятельности, юридическими и физическими лицами - правообладателями земельных участков, в отношении которых осуществляется такая защита.</p>	Водный кодекс Российской Федерации от 03.06.2006 № 74-ФЗ
4.	Зоны санитарной охраны источников питьевого и хозяйственно-бытового водоснабжения	<p>В зонах санитарной охраны источников питьевого водоснабжения осуществление деятельности и отведение территории для жилищного строительства, строительства промышленных объектов и объектов сельскохозяйственного назначения запрещаются или ограничиваются в случаях и в порядке, которые установлены санитарными правилами и нормами в соответствии с законодательством о санитарно-эпидемиологическом благополучии населения (СанПиН 2.1.4.1110-02).</p> <p>Зоны санитарной охраны источников питьевого и хозяйственно-бытового водоснабжения (далее - ЗСО) устанавливаются, изменяются, прекращают существование по решению органа исполнительной власти субъекта РФ. При этом решения об установлении, изменении ЗСО принимаются при наличии санитарно-эпидемиологического заключения о соответствии границ таких зон и ограничений использования земельных участков в границах таких зон санитарным правилам.</p>	<p>Водный кодекс Российской Федерации от 03.06.2006 № 74-ФЗ</p> <p>Федеральный закон от 30.03.1999 № 52-ФЗ «О санитарно-эпидемиологическом благополучии населения»</p>
5.	Охранные зоны объектов электроэнергетики (объектов электросетевого хозяйства, и объектов по производству электрической энергии)	<p>В охранных зонах запрещается осуществлять любые действия, которые могут нарушить безопасную работу объектов электросетевого хозяйства, в том числе привести к их повреждению или уничтожению, и (или) повлечь причинение вреда жизни, здоровью граждан и имуществу физических или юридических лиц, а также повлечь нанесение экологического ущерба и возникновение пожаров, в том числе:</p> <p>а) набрасывать на провода и опоры воздушных линий электропередачи посторонние предметы, а также подниматься на опоры воздушных линий электропередачи;</p> <p>б) размещать любые объекты и предметы (материалы) в пределах созданных в соответствии с требованиями нормативно-технических документов проходов и подъездов для доступа к объектам электросетевого хозяйства, а также проводить любые работы и возводить сооружения, которые могут препятствовать доступу к объектам электросетевого хозяйства, без создания необходимых для такого доступа проходов и подъездов;</p> <p>в) находиться в пределах огороженной территории и помещениях распределительных устройств и подстанций, открывать двери и</p>	Правила установления охранных зон объектов электросетевого хозяйства и особых условий использования земельных участков, расположенных в границах таких зон, утвержденные постановлением Правительства Российской Федерации от 24.02.2009 № 160

№ п/п	Вид зоны с особыми условиями использования территорий	Режим использования или ограничения на использование территории	Нормативно-правовой документ, устанавливающий режим использования или ограничения на использование территории для каждого вида зон
1	2	3	4
		<p>люки распределительных устройств и подстанций, производить переключения и подключения в электрических сетях (указанное требование не распространяется на работников, занятых выполнением разрешенных в установленном порядке работ), разводить огонь в пределах охранных зон вводных и распределительных устройств, подстанций, воздушных линий электропередачи, а также в охранных зонах кабельных линий электропередачи;</p> <p>г) размещать свалки;</p> <p>д) производить работы ударными механизмами, сбрасывать тяжести массой свыше 5 тонн, производить сброс и слив едких и коррозионных веществ и горюче-смазочных материалов (в охранных зонах подземных кабельных линий электропередачи).</p> <p>В охранных зонах, установленных для объектов электросетевого хозяйства напряжением свыше 1000 вольт, помимо действий, предусмотренных пунктом 8 Правил установления охранных зон объектов электросетевого хозяйства и особых условий использования земельных участков, расположенных в границах таких зон, запрещается:</p> <p>а) складировать или размещать хранилища любых, в том числе горюче-смазочных, материалов;</p> <p>б) размещать детские и спортивные площадки, стадионы, рынки, торговые точки, полевые станы, загоны для скота, гаражи и стоянки всех видов машин и механизмов, проводить любые мероприятия, связанные с большим скоплением людей, не занятых выполнением разрешенных в установленном порядке работ (в охранных зонах воздушных линий электропередачи);</p> <p>в) использовать (запускать) любые летательные аппараты, в том числе воздушных змеев, спортивные модели летательных аппаратов (в охранных зонах воздушных линий электропередачи);</p> <p>г) бросать якоря с судов и осуществлять их проход с отданными якорями, цепями, лотами, волокушами и тралами (в охранных зонах подводных кабельных линий электропередачи);</p> <p>д) осуществлять проход судов с поднятыми стрелами кранов и других механизмов (в охранных зонах воздушных линий электропередачи).</p> <p>В пределах охранных зон без письменного решения о согласовании сетевых организаций юридическим и физическим лицам запрещаются:</p> <p>а) строительство, капитальный ремонт, реконструкция или снос зданий и сооружений;</p> <p>б) горные, взрывные, мелиоративные работы, в том числе связанные с временным затоплением земель;</p> <p>в) посадка и вырубка деревьев и кустарников;</p> <p>г) дноуглубительные, землечерпальные и погрузочно-разгрузочные работы, добыча рыбы, других водных животных и растений придонными орудиями лова, устройство водопоев, колка и заготовка льда (в охранных зонах подводных кабельных линий электропередачи);</p> <p>д) проход судов, у которых расстояние по вертикали от верхнего крайнего габарита с грузом или без груза до нижней точки провеса проводов переходов воздушных линий электропередачи через водоемы менее минимально допустимого расстояния, в том числе с учетом максимального уровня подъема воды при паводке;</p> <p>е) проезд машин и механизмов, имеющих общую высоту с грузом или без груза от поверхности дороги более 4,5 метра (в охранных зонах воздушных линий электропередачи);</p> <p>ж) земляные работы на глубине более 0,3 метра (на вспахиваемых землях на глубине более 0,45 метра), а также планировка грунта (в охранных зонах подземных кабельных линий электропередачи);</p> <p>з) полив сельскохозяйственных культур в случае, если высота струи воды может составить свыше 3 метров (в охранных зонах воздушных линий электропередачи);</p> <p>и) полевые сельскохозяйственные работы с применением сельскохозяйственных машин и оборудования высотой более 4 метров (в охранных зонах воздушных линий электропередачи) или полевые</p>	

№ п/п	Вид зоны с особыми условиями использования территорий	Режим использования или ограничения на использование территории	Нормативно-правовой документ, устанавливающий режим использования или ограничения на использование территории для каждого вида зон
1	2	3	4
		<p>сельскохозяйственные работы, связанные с вспашкой земли (в охранных зонах кабельных линий электропередачи).</p> <p>В охранных зонах, установленных для объектов электросетевого хозяйства напряжением до 1000 вольт, помимо действий, предусмотренных пунктом 10 Правил установления охранных зон объектов электросетевого хозяйства и особых условий использования земельных участков, расположенных в границах таких зон, без письменного решения о согласовании сетевых организаций запрещается:</p> <p>а) размещать детские и спортивные площадки, стадионы, рынки, торговые точки, полевые станы, загоны для скота, гаражи и стоянки всех видов машин и механизмов, садовые, огородные земельные участки и иные объекты недвижимости, расположенные в границах территории ведения гражданами садоводства или огородничества для собственных нужд, объекты жилищного строительства, в том числе индивидуального (в охранных зонах воздушных линий электропередачи);</p> <p>б) складировать или размещать хранилища любых, в том числе горюче-смазочных, материалов;</p> <p>в) устраивать причалы для стоянки судов, барж и плавучих кранов, бросать якоря с судов и осуществлять их проход с отданными якорями, цепями, лотами, волокушами и трапами (в охранных зонах подводных кабельных линий электропередачи).</p> <p>Охранные зоны объектов по производству электрической энергии: В охранных зонах запрещается осуществлять действия, которые могут нарушить безопасную работу объектов, в том числе привести к их повреждению или уничтожению и (или) повлечь причинение вреда жизни, здоровью граждан и имуществу физических или юридических лиц, а также нанесение вреда окружающей среде и возникновение пожаров и чрезвычайных ситуаций, а именно:</p> <p>а) убирать, перемещать, засыпать и повреждать предупреждающие знаки;</p> <p>б) размещать кладбища, скотомогильники, захоронения отходов производства и потребления, радиоактивных, химических, взрывчатых, токсичных, отравляющих и ядовитых веществ;</p> <p>в) производить сброс и слив едких и коррозионных веществ, в том числе растворов кислот, щелочей и солей, а также горюче-смазочных материалов;</p> <p>г) разводить огонь и размещать какие-либо открытые или закрытые источники огня;</p> <p>д) проводить работы, размещать объекты и предметы, возводить сооружения, которые могут препятствовать доступу к объектам, без создания необходимых для такого доступа проходов и подъездов;</p> <p>е) производить работы ударными механизмами, сбрасывать тяжести массой свыше 5 тонн;</p> <p>ж) складировать любые материалы, в том числе взрывоопасные, пожароопасные и горюче-смазочные.</p> <p>В пределах охранных зон без письменного согласования владельцев объектов юридическим и физическим лицам запрещается:</p> <p>а) размещать детские и спортивные площадки, стадионы, рынки, торговые точки, полевые станы, загоны для скота, гаражи и стоянки всех видов машин и механизмов;</p> <p>б) проводить любые мероприятия, связанные с пребыванием людей, не занятых выполнением работ, разрешенных в установленном порядке;</p> <p>в) осуществлять горные, взрывные, мелиоративные работы, в том числе связанные с временным затоплением земель.</p>	<p>Правила установления охранных зон объектов по производству электрической энергии и особых условий использования земельных участков, расположенных в границах таких зон, утвержденные постановлением Правительства Российской Федерации от 18.11.2013 № 1033</p>
6.	Охранная зона линий и сооружений связи	<p>В границах линий и сооружений связи запрещается возведение зданий и сооружений, а также посадка деревьев. Расположение и границы этих участков предусматриваются в проектах строительства радиорелейных линий связи и согласовываются с органами местного самоуправления.</p> <p>Границы охранных зон на трассах морских кабельных линий связи и на трассах кабелей связи при переходах через судоходные и</p>	<p>Федеральный закон от 07.07.2003 № 126-ФЗ «О связи»</p> <p>Правила охраны линий и сооружений связи РФ, утвержденные постановлением Правительства РФ от 09.06.1995 № 578</p>

№ п/п	Вид зоны с особыми условиями использования территорий	Режим использования или ограничения на использование территории	Нормативно-правовой документ, устанавливающий режим использования или ограничения на использование территории для каждого вида зон
1	2	3	4
		<p>сплавные реки, озера, водохранилища и каналы (арыки) обозначаются в местах выведения кабелей на берег сигнальными знаками. Запрещающие знаки судоходной обстановки и навигационные огни устанавливаются в соответствии с действующими требованиями и государственными стандартами. Трассы морских кабельных линий связи указываются в «Извещениях мореплавателям» и наносятся на морские карты.</p> <p>Запрещается производить земляные работы в охранной зоне кабельной линии связи до прибытия представителя предприятия, пользоваться ударными инструментами (ломами, кирками, клиньями и пневматическими инструментами), разработка мерзлого грунта с применением ударных механизмов.</p> <p>В пределах охранных зон без письменного согласия и присутствия представителей предприятий, эксплуатирующих линии связи и линии радиофикации, юридическим и физическим лицам запрещается: осуществлять всякого рода строительные, монтажные и взрывные работы, планировку грунта землеройными механизмами (за исключением зон песчаных барханов) и земляные работы (за исключением вспашки на глубину не более 0,3 метра); производить геолого-съемочные, поисковые, геодезические и другие изыскательские работы, которые связаны с бурением скважин, шурфованием, взятием проб грунта, осуществлением взрывных работ; производить посадку деревьев, располагать полевые станы, содержать скот, складировать материалы, корма и удобрения, жечь костры, устраивать стрельбища; устраивать проезды и стоянки автотранспорта, тракторов и механизмов, провозить негабаритные грузы под проводами воздушных линий связи и линий радиофикации, строить каналы (арыки), устраивать заграждения и другие препятствия; устраивать причалы для стоянки судов, барж и плавучих кранов, производить погрузочно-разгрузочные, подводно-технические, дноуглубительные и землечерпательные работы, выделять рыбопромысловые участки, производить добычу рыбы, других водных животных, а также водных растений придонными орудиями лова, устраивать водопой, производить колку и заготовку льда. Судам и другим плавучим средствам запрещается бросать якоря, проходить с отданными якорями, цепями, лотами, волокушами и тралями; производить строительство и реконструкцию линий электропередач, радиостанций и других объектов, излучающих электромагнитную энергию и оказывающих опасное воздействие на линии связи и линии радиофикации; производить защиту подземных коммуникаций от коррозии без учета проходящих подземных кабельных линий связи.</p> <p>Юридическим и физическим лицам запрещается производить всякого рода действия, которые могут нарушить нормальную работу линий связи и линий радиофикации, в частности: производить снос и реконструкцию зданий и мостов, осуществлять переустройство коллекторов, туннелей метрополитена и железных дорог, где проложены кабели связи, установлены столбы воздушных линий связи и линий радиофикации, размещены технические сооружения радиорелейных станций, кабельные ящики и распределительные коробки, без предварительного выноса заказчиками (застройщиками) линий и сооружений связи, линий и сооружений радиофикации по согласованию с предприятиями, в ведении которых находятся эти линии и сооружения; производить засыпку трасс подземных кабельных линий связи, устраивать на этих трассах временные склады, стоки химически активных веществ и свалки промышленных, бытовых и прочих отходов, ломать замерные, сигнальные, предупредительные знаки и телефонные колодцы; открывать двери и люки необслуживаемых усилительных и регенерационных пунктов (наземных и подземных) и радиорелейных станций, кабельных колодцев телефонной канализации, распределительных шкафов и кабельных ящиков, а также подключаться к линиям связи (за исключением лиц, обслуживающих эти линии); огораживать трассы линий связи, препятствуя свободному доступу к ним технического персонала; самовольно подключаться к абонентской телефонной линии и</p>	

№ п/п	Вид зоны с особыми условиями использования территорий	Режим использования или ограничения на использование территории	Нормативно-правовой документ, устанавливающий режим использования или ограничения на использование территории для каждого вида зон
1	2	3	4
		линии радиотелефонии в целях пользования услугами связи; совершать иные действия, которые могут причинить повреждения сооружениям связи и радиотелефонии (повреждать опоры и арматуру воздушных линий связи, обрывать провода, набрасывать на них посторонние предметы и др.).	
7.	Охранные зоны стационарных пунктов наблюдений за состоянием окружающей природной среды, ее загрязнением	В границах охранных зон стационарных пунктов наблюдений за состоянием окружающей природной среды, ее загрязнением запрещается: строительство объектов капитального строительства, возведение некапитальных строений и сооружений, размещение предметов и материалов, посадка деревьев и кустарников (далее - препятствия) на расстоянии менее или равном 10-кратной высоте препятствия вокруг стационарного пункта наблюдений, а для препятствий, образующих непрерывную полосу с общей угловой шириной более 10 градусов, - на расстоянии менее или равном 20-кратной максимальной высоте препятствия вокруг стационарного пункта наблюдений; размещение источников искажения температурно-влажностного режима атмосферного воздуха (теплотрассы, котельные, трубопроводы, бетонные, асфальтовые и иные искусственные площадки, искусственные водные объекты, оросительные и осушительные системы, открытые источники огня, дыма); проведение горных, геолого-разведочных и взрывных работ, а также земляных работ; организация стоянки автомобильного и (или) водного транспорта, других механизмов, сооружение причалов и пристаней; размещение источников электромагнитного и (или) иного излучения, создающего помехи для получения достоверной информации о состоянии окружающей среды, ее загрязнении, а также стационарные и передвижные источники загрязнения атмосферного воздуха; складирование удобрений, отходов производства и потребления.	Постановление Правительства РФ от 17.03.2021 № 392 «Об утверждении Положения об охранной зоне стационарных пунктов наблюдений за состоянием окружающей среды, ее загрязнением, о признании утратившим силу постановления Правительства РФ от 27 августа 1999 г. № 972 и признании не действующим на территории Российской Федерации постановления Совета Министров СССР от 6 января 1983 г. № 19»
8.	Охранная зона геодезических пунктов государственной геодезической сети, нивелирных пунктов государственной нивелирной сети и гравиметрических пунктов государственной гравиметрической сети	В границах охранных зон запрещается использование земельных участков для осуществления видов деятельности, приводящих к повреждению или уничтожению наружных опознавательных знаков пунктов, нарушению неизменности местоположения их центров, уничтожению, перемещению, засыпке или повреждению составных частей пунктов. Также на земельных участках в границах охранных зон пунктов запрещается проведение работ, размещение объектов и предметов, которые могут препятствовать доступу к пунктам. В границах охранной зоны пунктов территории, в отношении которых устанавливаются различные ограничения использования земельных участков, не выделяются.	Постановление Правительства РФ от 21.08.2019 № 1080 «Об охранных зонах пунктов государственной геодезической сети, государственной нивелирной сети и государственной гравиметрической сети» (вместе с «Положением об охранных зонах пунктов государственной геодезической сети, государственной нивелирной сети и государственной гравиметрической сети»)
9.	Зона минимальных расстояний до магистральных или промышленных трубопроводов (газопроводов, нефтепроводов и нефтепродуктопроводов)	В охранных зонах магистральных трубопроводов запрещается производить всякого рода действия, могущие нарушить нормальную эксплуатацию трубопроводов либо привести к их повреждению, в частности: а) перемещать, засыпать и ломать опознавательные и сигнальные знаки, контрольно-измерительные пункты; б) открывать люки, калитки и двери необслуживаемых усилительных пунктов кабельной связи, ограждений узлов линейной арматуры, станций катодной и дренажной защиты, линейных и смотровых колодцев и других линейных устройств, открывать и закрывать краны и задвижки, отключать или включать средства связи, энергоснабжения и телемеханики трубопроводов; в) устраивать всякого рода свалки, выливать растворы кислот, солей и щелочей; г) разрушать берегоукрепительные сооружения, водопропускные устройства, земляные и иные сооружения (устройства), предохраняющие трубопроводы от разрушения, а прилегающую территорию и окружающую местность - от аварийного разлива транспортируемой продукции; д) бросать якоря, проходить с отданными якорями, цепями, лотами, волокушами и тралями, производить дноуглубительные и землечерпальные работы; е) разводить огонь и размещать какие-либо открытые или закрытые источники огня.	Правила охраны магистральных трубопроводов, утвержденные постановлением Госгортехнадзора России от 22.04.1992 № 9

№ п/п	Вид зоны с особыми условиями использования территорий	Режим использования или ограничения на использование территории	Нормативно-правовой документ, устанавливающий режим использования или ограничения на использование территории для каждого вида зон
1	2	3	4
		<p>В охранных зонах трубопроводов без письменного разрешения предприятий трубопроводного транспорта запрещается:</p> <p>а) возводить любые постройки и сооружения;</p> <p>б) высаживать деревья и кустарники всех видов, складировать корма, удобрения, материалы, сено и солому, располагать конюшни, содержать скот, выделять рыбопромысловые участки, производить добычу рыбы, а также водных животных и растений, устраивать водопой, производить колку и заготовку льда;</p> <p>в) сооружать проезды и переезды через трассы трубопроводов, устраивать стоянки автомобильного транспорта, тракторов и механизмов, размещать сады и огороды;</p> <p>г) производить мелиоративные земляные работы, сооружать оросительные и осушительные системы;</p> <p>д) производить всякого рода открытые и подземные, горные, строительные, монтажные и взрывные работы, планировку грунта.</p> <p>Письменное разрешение на производство взрывных работ в охранных зонах трубопроводов выдается только после представления предприятием, производящим эти работы, соответствующих материалов, предусмотренных действующими Едиными правилами безопасности при взрывных работах;</p> <p>е) производить геологосъемочные, геолого-разведочные, поисковые, геодезические и другие изыскательские работы, связанные с устройством скважин, шурфов и взятием проб грунта (кроме почвенных образцов).</p> <p>Предприятия и организации, получившие письменное разрешение на ведение в охранных зонах трубопроводов работ, обязаны выполнять их с соблюдением условий, обеспечивающих сохранность трубопроводов и опознавательных знаков, и несут ответственность за повреждение последних.</p> <p>В границах минимальных расстояний запрещается размещать следующие объекты, здания и сооружения: города и другие населенные пункты; коллективные сады с садовыми домиками, дачные поселки; отдельные промышленные и сельскохозяйственные предприятия; тепличные комбинаты и хозяйства; птицефабрики; молокозаводы; карьеры разработки полезных ископаемых; гаражи и открытые стоянки для автомобилей индивидуальных владельцев на количество автомобилей более 20; отдельно стоящие здания с массовым скоплением людей (школы, больницы, клубы, детские сады и ясли, вокзалы и т.д.); жилые здания 3-этажные и выше; железнодорожные станции; аэропорты; морские и речные порты и пристани; гидроэлектростанции; гидротехнические сооружения морского и речного транспорта; очистные сооружения и насосные станции водопроводные, не относящиеся к магистральному трубопроводу, мосты железных дорог общей сети и автомобильных дорог категорий I и II с пролетом свыше 20 м (при прокладке нефтепроводов и нефтепродуктопроводов ниже мостов по течению); склады легковоспламеняющихся и горючих жидкостей и газов с объемом хранения свыше 1000 м³; автозаправочные станции; мачты (башни) и сооружения многоканальной радиорелейной линии технологической связи трубопроводов, мачты (башни) и сооружения многоканальной радиорелейной линии связи операторов связи - владельцев коммуникаций.</p>	
10.	Придорожные полосы автомобильных дорог	<p>Строительство, реконструкция в границах придорожных полос автомобильной дороги объектов капитального строительства, объектов, предназначенных для осуществления дорожной деятельности, объектов дорожного сервиса, установка рекламных конструкций, информационных щитов и указателей допускаются при наличии согласия в письменной форме владельца автомобильной дороги. Это согласие должно содержать технические требования и условия, подлежащие обязательному исполнению лицами, осуществляющими строительство, реконструкцию в границах придорожных полос автомобильной дороги таких объектов, установку рекламных конструкций, информационных щитов и указателей</p>	СП 36.13330.2012 «СНиП 2.05.06-85* «Магистральные трубопроводы»
11.	Приаэродромные территории	<p>На авиааэродромной территории выделяются подзоны, в которых устанавливаются ограничения использования объектов недвижимости и осуществления деятельности:</p>	Федеральный закон от 08.11.2007 № 257-ФЗ «Об автомобильных дорогах и о дорожной деятельности в Российской Федерации и о внесении изменений в отдельные законодательные акты Российской Федерации»
		<p>На авиааэродромной территории выделяются подзоны, в которых устанавливаются ограничения использования объектов недвижимости и осуществления деятельности:</p>	«Воздушный кодекс Российской Федерации» от 19.03.1997 № 60-ФЗ (ред. от 30.01.2024)

№ п/п	Вид зоны с особыми условиями использования территорий	Режим использования или ограничения на использование территории	Нормативно-правовой документ, устанавливающий режим использования или ограничения на использование территории для каждого вида зон
1	2	3	4
		<p>1) первая подзона, в которой запрещается размещать объекты, не предназначенные для организации и обслуживания воздушного движения и воздушных перевозок, обеспечения взлета, посадки, руления и стоянки воздушных судов;</p> <p>2) вторая подзона, в которой запрещается размещать объекты, не предназначенные для обслуживания пассажиров и обработки багажа, грузов и почты, обслуживания воздушных судов, хранения авиационного топлива и заправки воздушных судов, обеспечения энергоснабжения, а также объекты, не относящиеся к инфраструктуре аэропорта;</p> <p>3) третья подзона, в которой запрещается размещать объекты, высота которых превышает ограничения, установленные уполномоченным Правительством Российской Федерации федеральным органом исполнительной власти при установлении соответствующей приаэродромной территории;</p> <p>4) четвертая подзона, в которой запрещается размещать объекты, создающие помехи в работе наземных объектов средств и систем обслуживания воздушного движения, навигации, посадки и связи, предназначенных для организации воздушного движения и расположенных вне первой подзоны;</p> <p>5) пятая подзона, в которой запрещается размещать опасные производственные объекты, функционирование которых может повлиять на безопасность полетов воздушных судов;</p> <p>6) шестая подзона, в которой запрещается размещать объекты, способствующие привлечению и массовому скоплению птиц;</p> <p>7) седьмая подзона, в которой в целях предотвращения негативного физического воздействия устанавливается перечень ограничений использования земельных участков, определенный в соответствии с земельным законодательством с учетом положений настоящей статьи. При этом под указанным негативным физическим воздействием понимается несоответствие эквивалентного уровня звука, возникающего в связи с полетами воздушных судов, санитарно-эпидемиологическим требованиям.</p> <p>Запрещается применение лазеров и изделий на основе лазеров в направлении, осуществляющих руление, взлет, посадку и полет пилотируемых воздушных судов, за исключением лазерных излучателей, входящих в состав оборудования, применяемого в целях обеспечения полетов пилотируемых воздушных судов; отключение каналов связи между органами обслуживания воздушного движения (управления полетами).</p>	Постановление Правительства РФ от 02.12.2017 № 1460 (ред. от 24.01.2023) «Об утверждении Положения о приаэродромной территории и Правил разрешения разногласий, возникающих между высшими исполнительными органами государственной власти субъектов Российской Федерации, уполномоченными Правительством РФ федеральными органами исполнительной власти и Федеральной службой по надзору в сфере защиты прав потребителей и благополучия человека при согласовании проекта акта об установлении приаэродромной территории и при определении границ седьмой подзоны приаэродромной территории»
12.	Охранная зона особо охраняемых природных территорий	<p>В границах охранных зон особо охраняемых природных территорий запрещается деятельность, оказывающая негативное (вредное) воздействие на природные комплексы государственного природного заповедника, национального парка, природного парка или памятника природы.</p> <p>В границах охранных зон особо охраняемых природных территорий хозяйственная деятельность осуществляется с соблюдением положений о соответствующей охранной зоне и требований по предотвращению гибели объектов животного мира при осуществлении производственных процессов, а также при эксплуатации транспортных магистралей, трубопроводов, линий связи и электропередачи.</p> <p>Режим охранной зоны устанавливается положением об охранной зоне конкретного государственного природного заповедника, национального парка, природного парка или памятника природы, утверждаемым органом государственной власти, принимающим решение о ее создании.</p>	Постановление Правительства РФ от 19.02.2015 № 138 «Об утверждении Правил создания охранных зон отдельных категорий особо охраняемых природных территорий, установления их границ, определения режима охраны и использования земельных участков и водных объектов в границах таких зон»
13.	Иные зоны с особыми условиями использования территории	Пограничная зона на территории Сахалинской области: Установление запретных зоны, зоны охраняемого военного объекта, а также вокруг военных объектов осуществляется в соответствии с постановлением Правительства Российской Федерации от 05.05.2014 № 405 «Об установлении запретных и иных зон с особыми условиями использования земель для обеспечения функционирования военных объектов вооруженных сил Российской Федерации, других войск, воинских формирований и органов, выполняющих задачи в области обороны страны».	Приказ ФСБ России от 14.04.2006 № 149 «О пределах пограничной зоны на территории Сахалинской области» (Зарегистрировано в Минюсте России 15.05.2006 № 7830)

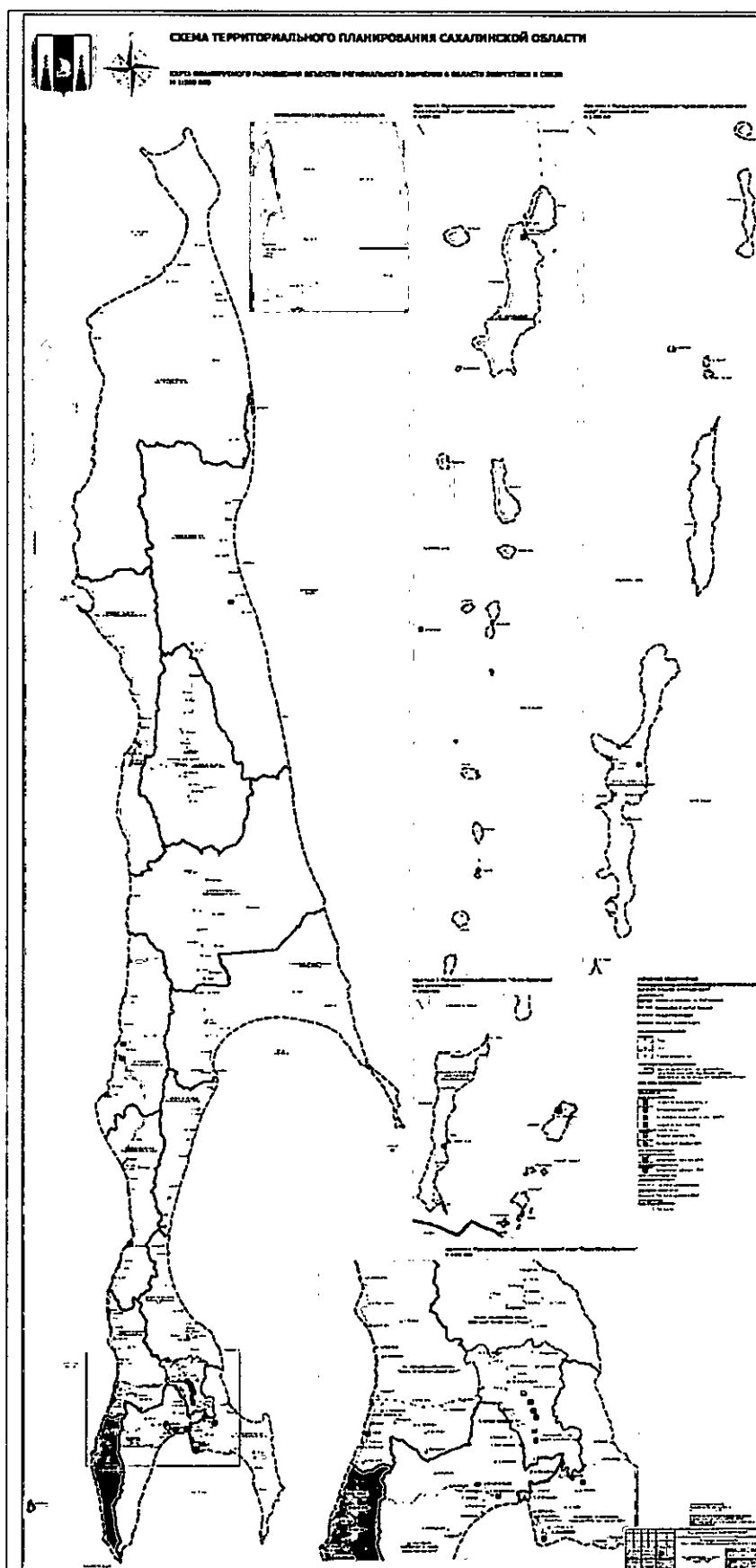
№ п/п	Вид зоны с особыми условиями использования территорий	Режим использования или ограничения на использование территории	Нормативно-правовой документ, устанавливающий режим использования или ограничения на использование территории для каждого вида зон
1	2	3	4
		На территории запретной зоны запрещается строительство объектов капитального строительства производственного, социального, культурно-бытового и иного назначения, а также проведение ландшафтно-реабилитационных, рекреационных и иных работ, создающих угрозу безопасности военного объекта и сохранности находящегося на нем имущества	

II. КАРТЫ ПЛАНИРУЕМОГО РАЗМЕЩЕНИЯ ОБЪЕКТОВ РЕГИОНАЛЬНОГО ЗНАЧЕНИЯ

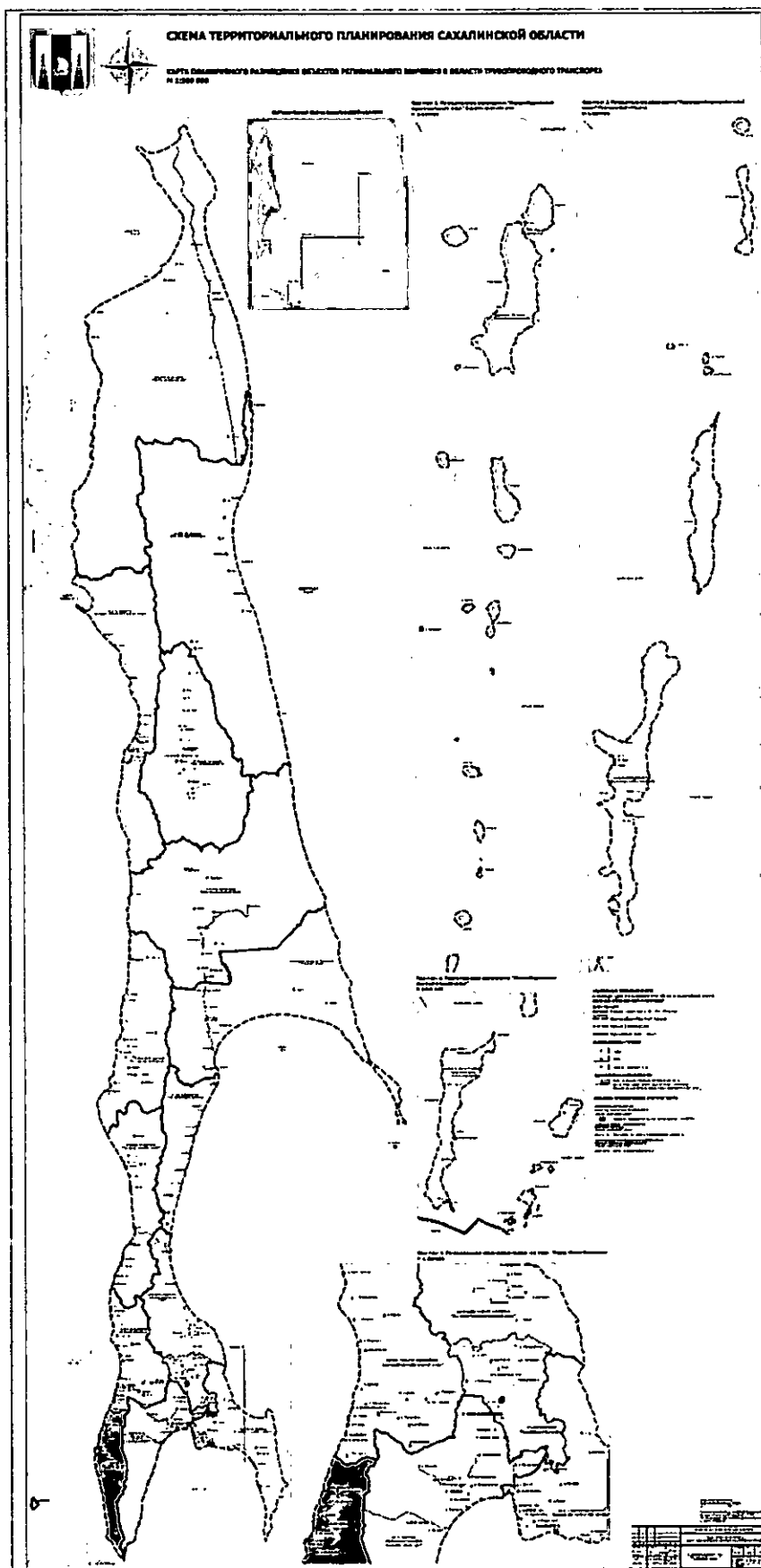
1. Карта планируемого размещения объектов регионального значения в области транспорта (железнодорожного, водного, воздушного транспорта), автомобильных дорог регионального и межмуниципального значения, М 1:500000

2. Карта планируемого размещения объектов регионального значения в области образования, здравоохранения, физической культуры и спорта, туризма и отдыха, культуры, М 1:500000

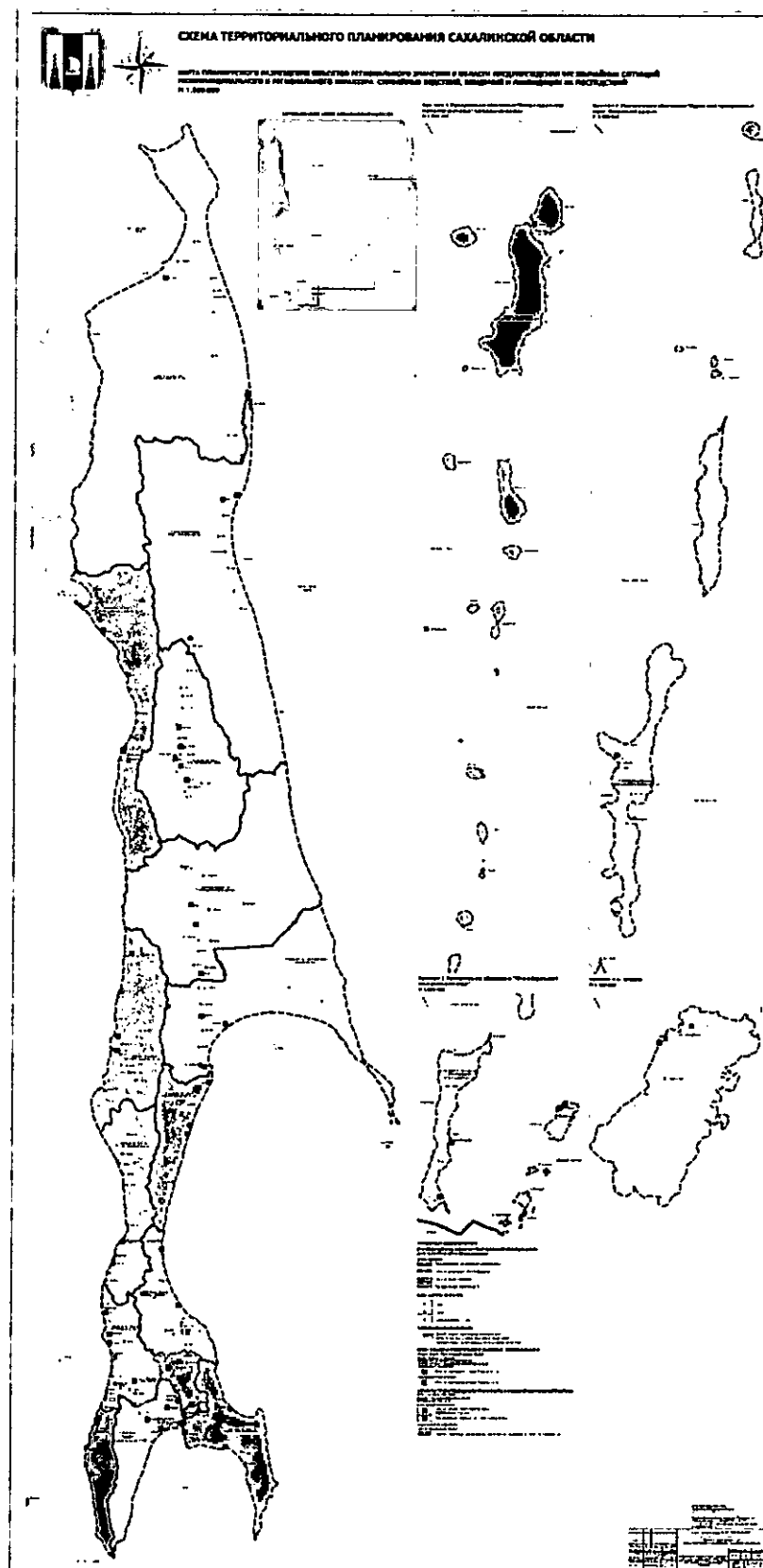
3. Карта планируемого размещения объектов регионального значения в области энергетики и связи, М 1:500000



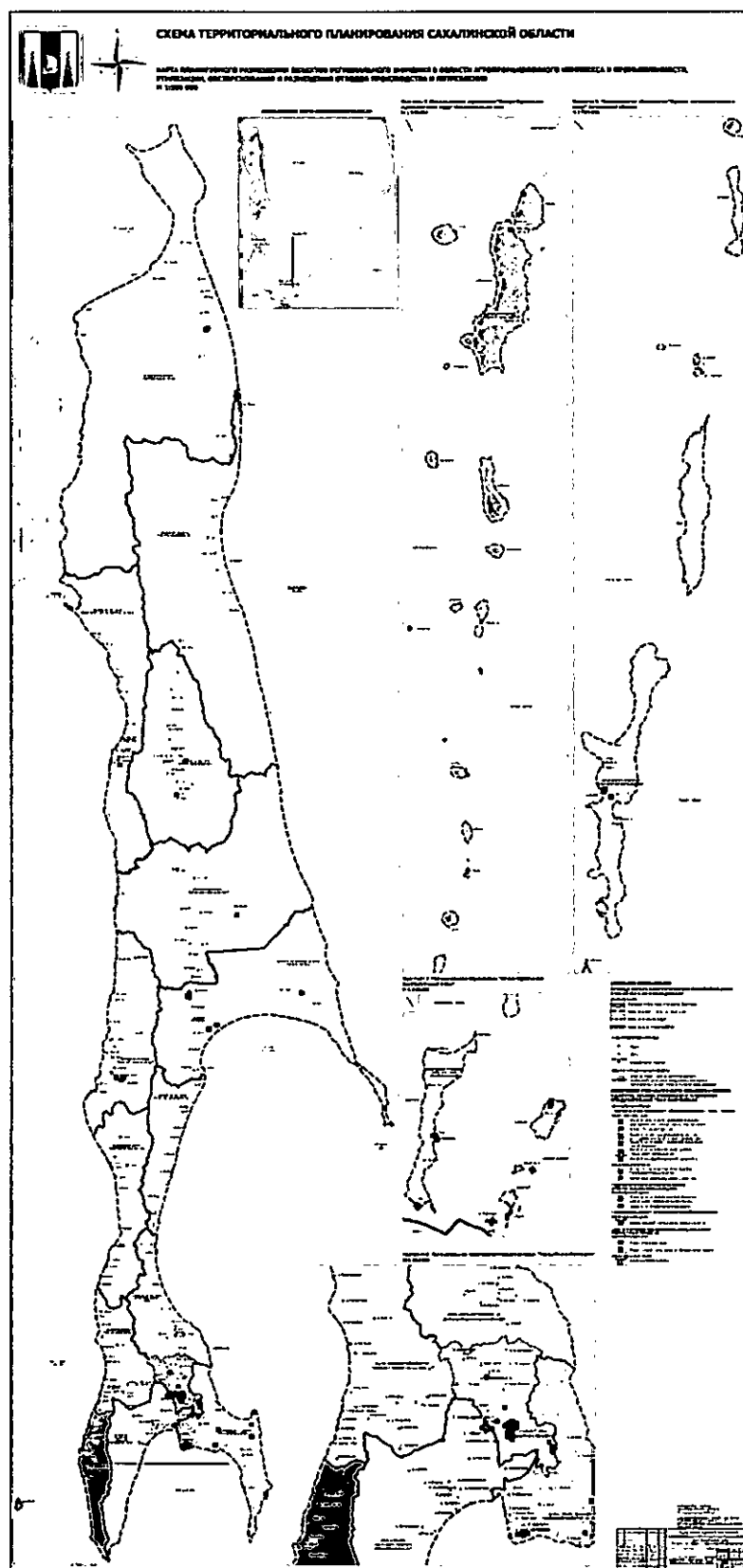
4. Карта планируемого размещения объектов регионального значения в области трубопроводного транспорта, М 1:500000



5. Карта планируемого размещения объектов регионального значения в области предупреждения чрезвычайных ситуаций межмуниципального и регионального характера, стихийных бедствий, эпидемий и ликвидации их последствий, М 1:500000



6. Карта планируемого размещения объектов регионального значения в области агропромышленного комплекса и промышленности, утилизации, обезвреживания и размещения отходов производства и потребления, М 1:500000



7. Карта планируемого размещения объектов регионального значения в иных областях в соответствии с полномочиями Сахалинской области, М 1:500000