



## КОМИТЕТ КУЛЬТУРНОГО НАСЛЕДИЯ САРАТОВСКОЙ ОБЛАСТИ

### П Р И К А З

от 12.12.2025 № 01-04/359

г. Саратов

**Об утверждении границ территории и требований к осуществлению деятельности в границах территории объекта культурного наследия регионального значения «Обелиск воинам, погибшим в гражданскую войну», 1968 г., расположенного по адресу: Саратовская область, г. Аркадак, городская площадь**

В соответствии со статьями 3.1, 5.1 и 9.2 Федерального закона от 25 июня 2002 года № 73-ФЗ «Об объектах культурного наследия (памятниках истории и культуры) народов Российской Федерации», Законом Саратовской области от 4 ноября 2003 года № 69-ЗСО «Об охране и использовании объектов культурного наследия (памятников истории и культуры) народов Российской Федерации, находящихся на территории Саратовской области», поручением Президента РФ от 20 августа 2012 года № Пр-2217 о территориальном планировании развития территорий, имеющих памятники истории и культуры и другие объекты, представляющие историко-культурную ценность, приказом Министерства культуры Российской Федерации от 4 июня 2015 года № 1745 «Об утверждении требований к составлению проектов границ территорий объектов культурного наследия», Положением о комитете культурного наследия Саратовской области, утвержденным постановлением Правительства Саратовской области от 6 декабря 2021 года № 1051-П «Вопросы комитета культурного наследия Саратовской области», согласно проекту границ территории, разработанному ГКУК «НПЦ», ПРИКАЗЫВАЮ:

1. Утвердить границы территории и требования к осуществлению деятельности в границах территории объекта культурного наследия регионального значения «Обелиск воинам, погибшим в гражданскую войну», 1968 г., расположенного по адресу: Саратовская область, г. Аркадак, городская площадь (приложение).

2. Отделу правовой и организационно-кадровой работы разместить приказ на официальном сайте в информационно-телекоммуникационной сети «Интернет» и направить приказ в министерство информации и массовых коммуникаций Саратовской области для официального опубликования.


3. Отделу учета объектов культурного наследия направить уведомления, предусмотренные действующим законодательством в сфере охраны объектов культурного наследия.

4. Отделу учета объектов культурного наследия в срок, предусмотренный действующим законодательством, направить в орган регистрации прав документы (содержащиеся в них сведения), необходимые для внесения сведений в Единый государственный реестр недвижимости.

5. Контроль за исполнением настоящего приказа возложить на заместителя председателя комитета Афанасьеву В.П.

6. Приказ вступает в силу с момента его официального опубликования.

**Министр области –  
председатель комитета**

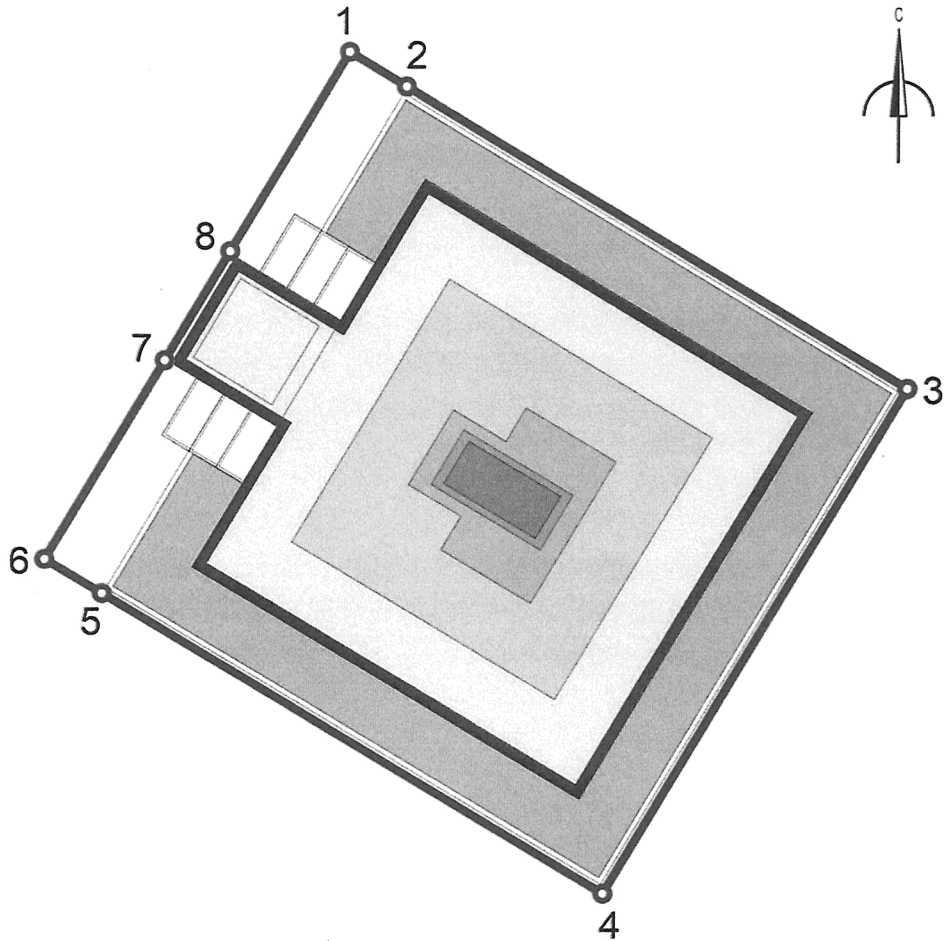


**В.В. Мухин**

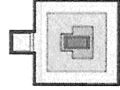


УТВЕРЖДЕНЫ

приказом комитета культурного  
наследия Саратовской области  
от 12.12.2025 № 01-04/359

**Границы территории объекта культурного  
наследия регионального значения «Обелиск воинам, погибшим  
в гражданскую войну», 1968 г., расположенного по адресу: Саратовская  
область, г. Аркадак, городская площадь**



**Условные обозначения**

-  ОКН регионального значения  
«Обелиск воинам, погибшим в гражданскую войну», 1968 г.  
Саратовская область, г. Аркадак, городская площадь
-  — граница территории ОКН
-  — поворотные (характерные) точки

**Текстовое описание границ территории объекта культурного наследия регионального значения «Обелиск воинам, погибшим в гражданскую войну», 1968 г., расположенного по адресу: Саратовская область, г. Аркадак, городская площадь**

Прохождение границы		Описание прохождения границы
от точки	до точки	
1	2	3
1	3	от точки 1 на расстоянии 11,66 м через точку 2 на юго-восток до точки 3;
3	4	от точки 3 на расстоянии 10,9 м на юго-запад до точки 4;
4	6	от точки 4 на расстоянии 11,66 м через точку 5 на северо-запад до точки 6;
6	1	от точки 6 на расстоянии 10,9 м через точки 7 и 8 на северо-восток до точки 1. Контур замкнулся.

**Координаты поворотных точек границ территории объекта культурного наследия регионального значения «Обелиск воинам, погибшим в гражданскую войну», 1968 г., расположенного по адресу: Саратовская область, г. Аркадак, городская площадь**

Обозначение характерных точек границ	Координаты, МСК-64	
	X	Y
1	2	3
1	542423.07	1330272.08
2	542422.47	1330273.07
3	542417.05	1330282.07
4	542407.71	1330276.44
5	542413.13	1330267.45
6	542413.73	1330266.45
7	542417.40	1330268.66
8	542419.40	1330269.87
1	542423.07	1330272.08

**Требования к осуществлению деятельности  
в границах территории объекта культурного наследия  
регионального значения «Обелиск воинам, погибшим  
в гражданскую войну», 1968 г., расположенного по адресу:  
Саратовская область, г. Аркадак, городская площадь**

Согласно ст. 5 Федерального закона от 25.06.2002 № 73-ФЗ «Об объектах культурного наследия (памятниках истории и культуры) народов Российской Федерации» (далее – Федеральный закон от 25.06.2002 № 73-ФЗ), территории объектов культурного наследия относятся к землям историко-культурного назначения. Требования к осуществлению деятельности в границах территории объекта культурного наследия установлены ст. 5.1 Федерального закона от 25.06.2002 № 73-ФЗ.

На территории памятника запрещаются строительство объектов капитального строительства и увеличение объемно-пространственных характеристик существующих на территории памятника или ансамбля объектов капитального строительства; проведение земляных, строительных, мелиоративных и иных работ, за исключением работ по сохранению объекта культурного наследия или его отдельных элементов, сохранению историко-градостроительной или природной среды объекта культурного наследия.

На территории памятника разрешается ведение хозяйственной деятельности, не противоречащей требованиям обеспечения сохранности объекта культурного наследия и позволяющей обеспечить функционирование объекта культурного наследия в современных условиях.