



КОМИТЕТ КУЛЬТУРНОГО НАСЛЕДИЯ САРАТОВСКОЙ ОБЛАСТИ

П Р И К А З

от 09.12.2025 № 01-04/351

г. Саратов

Об утверждении границ территории и требований к осуществлению деятельности в границах территории объекта культурного наследия регионального значения «Обелиск воинам, погибшим в Великую Отечественную войну 1941–1945 гг.», 1948 г., расположенного по адресу: Саратовская область, Аркадакский р-н, деревня Алексино

В соответствии со статьями 3.1, 5.1 и 9.2 Федерального закона от 25 июня 2002 года № 73-ФЗ «Об объектах культурного наследия (памятниках истории и культуры) народов Российской Федерации», Законом Саратовской области от 4 ноября 2003 года № 69-ЗСО «Об охране и использовании объектов культурного наследия (памятников истории и культуры) народов Российской Федерации, находящихся на территории Саратовской области», поручением Президента РФ от 20 августа 2012 года № Пр-2217 о территориальном планировании развития территорий, имеющих памятники истории и культуры и другие объекты, представляющие историко-культурную ценность, приказом Министерства культуры Российской Федерации от 4 июня 2015 года № 1745 «Об утверждении требований к составлению проектов границ территорий объектов культурного наследия», Положением о комитете культурного наследия Саратовской области, утвержденным постановлением Правительства Саратовской области от 6 декабря 2021 года № 1051-П «Вопросы комитета культурного наследия Саратовской области», согласно проекту границ территории, разработанному ГКУК «НПЦ», ПРИКАЗЫВАЮ:

1. Утвердить границы территории и требования к осуществлению деятельности в границах территории объекта культурного наследия регионального значения «Обелиск воинам, погибшим в Великую Отечественную войну 1941–1945 гг.», 1948 г., расположенного по адресу: Саратовская область, Аркадакский р-н, деревня Алексино (приложение).

2. Отделу правовой и организационно-кадровой работы разместить приказ на официальном сайте в информационно-телекоммуникационной сети «Интернет» и направить приказ в министерство информации и массовых коммуникаций Саратовской области для официального опубликования.


3. Отделу учета объектов культурного наследия направить уведомления, предусмотренные действующим законодательством в сфере охраны объектов культурного наследия.

4. Отделу учета объектов культурного наследия в срок, предусмотренный действующим законодательством, направить в орган регистрации прав документы (содержащиеся в них сведения), необходимые для внесения сведений в Единый государственный реестр недвижимости.

5. Контроль за исполнением настоящего приказа возложить на заместителя председателя комитета Афанасьеву В.П.

6. Приказ вступает в силу с момента его официального опубликования.

**Министр области –
председатель комитета**

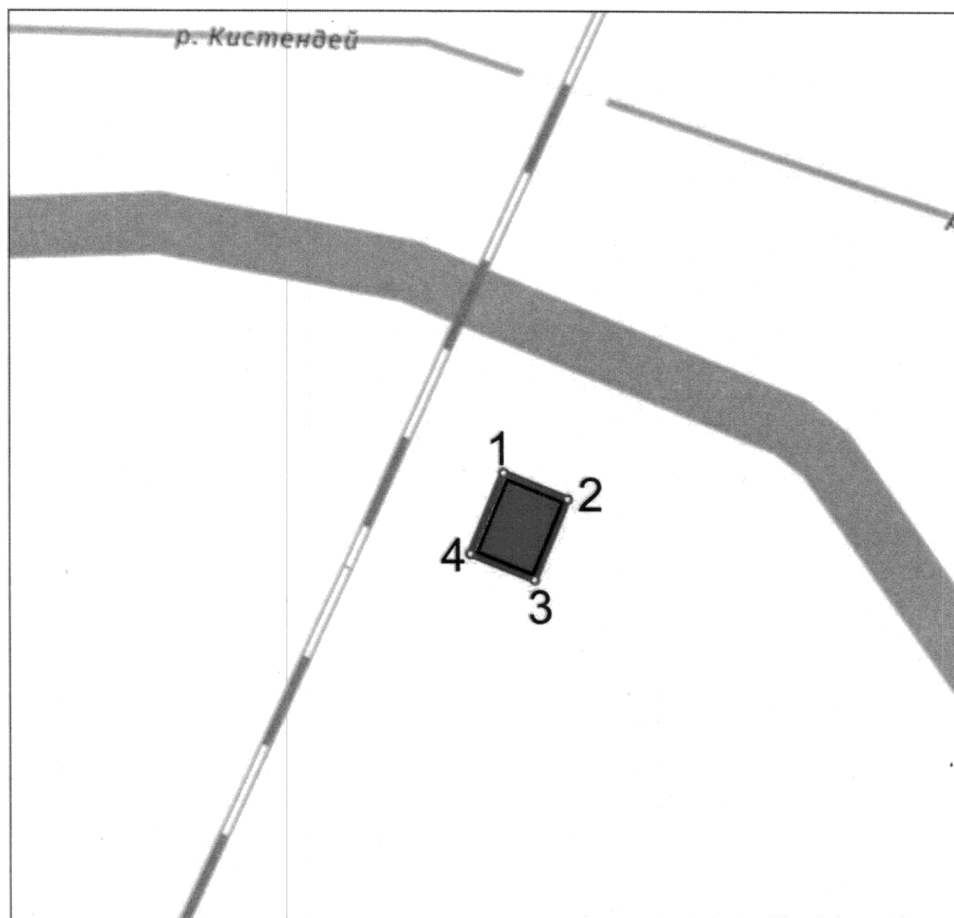


В.В. Мухин




УТВЕРЖДЕНЫ

приказом комитета культурного
наследия Саратовской области
от 09.12.2025 № 01-04/351

**Границы территории объекта культурного
наследия регионального значения «Обелиск воинам, погибшим
в Великую Отечественную войну 1941–1945 гг.», 1948 г., расположенного
по адресу: Саратовская область, Аркадакский р-н, деревня Алексино**



Условные обозначения

-  ОКН регионального значения
«Обелиск воинам, погибшим
в Великую Отечественную войну 1941-1945 гг.», 1948 г.
Саратовская область, Аркадакский р-н, деревня Алексино
-  — граница территории ОКН
-  — поворотные (характерные) точки

Текстовое описание границ территории объекта культурного наследия регионального значения «Обелиск воинам, погибшим в Великую Отечественную войну 1941–1945 гг.», 1948 г., расположенного по адресу: Саратовская область, Аркадакский р-н, деревня Алексино

| Прохождение границы | | Описание прохождения границы |
|---------------------|----------|--|
| от точки | до точки | |
| 1 | 2 | 3 |
| 1 | 2 | от точки 1 на расстоянии 1,9 м на юго-восток вдоль ограды до точки 2; |
| 2 | 3 | от точки 2 на расстоянии 3,1 м на юго-запад вдоль ограды до точки 3; |
| 3 | 4 | от точки 3 на расстоянии 1,9 м на северо-запад вдоль ограды до точки 4; |
| 4 | 1 | от точки 4 на расстоянии 3,1 м на северо-восток вдоль ограды до точки 1. Контур замкнулся. |

Координаты поворотных точек границ территории объекта культурного наследия регионального значения «Обелиск воинам, погибшим в Великую Отечественную войну 1941–1945 гг.», 1948 г., расположенного по адресу: Саратовская область, Аркадакский р-н, деревня Алексино

| Обозначение характерных точек границ | Координаты, МСК-64 | |
|--------------------------------------|--------------------|------------|
| | X | Y |
| 1 | 2 | 3 |
| 1 | 555787.42 | 1337547.62 |
| 2 | 555786.66 | 1337549.36 |
| 3 | 555783.81 | 1337548.12 |
| 4 | 555784.57 | 1337546.38 |
| 1 | 555787.42 | 1337547.62 |

**Требования к осуществлению деятельности
в границах территории объекта культурного наследия
регионального значения «Обелиск воинам, погибшим в Великую
Отечественную войну 1941–1945 гг.», 1948 г., расположенного по адресу:
Саратовская область, Аркадакский р-н, деревня Алексино**

Согласно ст. 5 Федерального закона от 25.06.2002 № 73-ФЗ «Об объектах культурного наследия (памятниках истории и культуры) народов Российской Федерации» (далее – Федеральный закон от 25.06.2002 № 73-ФЗ), территории объектов культурного наследия относятся к землям историко-культурного назначения. Требования к осуществлению деятельности в границах территории объекта культурного наследия установлены ст. 5.1 Федерального закона от 25.06.2002 № 73-ФЗ.

На территории памятника запрещаются строительство объектов капитального строительства и увеличение объемно-пространственных характеристик существующих на территории памятника или ансамбля объектов капитального строительства; проведение земляных, строительных, мелиоративных и иных работ, за исключением работ по сохранению объекта культурного наследия или его отдельных элементов, сохранению историко-градостроительной или природной среды объекта культурного наследия.

На территории памятника разрешается ведение хозяйственной деятельности, не противоречащей требованиям обеспечения сохранности объекта культурного наследия и позволяющей обеспечить функционирование объекта культурного наследия в современных условиях.