

## КОМИТЕТ КУЛЬТУРНОГО НАСЛЕДИЯ САРАТОВСКОЙ ОБЛАСТИ

### П Р И К А З

от 02.12.2025 № 01-04/343

г. Саратов

**Об утверждении границ территории и требований к осуществлению деятельности в границах территории объекта культурного наследия регионального значения «Обелиск воинам-землякам, погибшим в гражданскую войну и Великую Отечественную войну 1941–1945 гг.», 1941–1945 гг., 1967 г., расположенного по адресу: Саратовская область, Ершовский район, с. Каменная Сарма**

В соответствии со статьями 3.1, 5.1 и 9.2 Федерального закона от 25 июня 2002 года № 73-ФЗ «Об объектах культурного наследия (памятниках истории и культуры) народов Российской Федерации», Законом Саратовской области от 4 ноября 2003 года № 69-ЗСО «Об охране и использовании объектов культурного наследия (памятников истории и культуры) народов Российской Федерации, находящихся на территории Саратовской области», поручением Президента РФ от 20 августа 2012 года № Пр-2217 о территориальном планировании развития территорий, имеющих памятники истории и культуры и другие объекты, представляющие историко-культурную ценность, приказом Министерства культуры Российской Федерации от 4 июня 2015 года № 1745 «Об утверждении требований к составлению проектов границ территорий объектов культурного наследия», Положением о комитете культурного наследия Саратовской области, утвержденным постановлением Правительства Саратовской области от 6 декабря 2021 года № 1051-П «Вопросы комитета культурного наследия Саратовской области», согласно проекту границ территории, разработанному ГКУК «НПЦ», ПРИКАЗЫВАЮ:

1. Утвердить границы территории и требования к осуществлению деятельности в границах территории объекта культурного наследия регионального значения «Обелиск воинам-землякам, погибшим в гражданскую войну и Великую Отечественную войну 1941–1945 гг.», 1941–1945 гг., 1967 г., расположенного по адресу: Саратовская область, Ершовский район, с. Каменная Сарма (приложение).

2. Отделу правовой и организационно-кадровой работы разместить приказ на официальном сайте в информационно-телекоммуникационной сети «Интернет» и направить приказ в министерство

информации и массовых коммуникаций Саратовской области для официального опубликования.

3. Отделу учета объектов культурного наследия направить уведомления, предусмотренные действующим законодательством в сфере охраны объектов культурного наследия.

4. Отделу учета объектов культурного наследия в срок, предусмотренный действующим законодательством, направить в орган регистрации прав документы (содержащиеся в них сведения), необходимые для внесения сведений в Единый государственный реестр недвижимости.

5. Контроль за исполнением настоящего приказа возложить на заместителя председателя комитета Афанасьеву В.П.

6. Приказ вступает в силу с момента его официального опубликования.

**Министр области –  
председатель комитета**



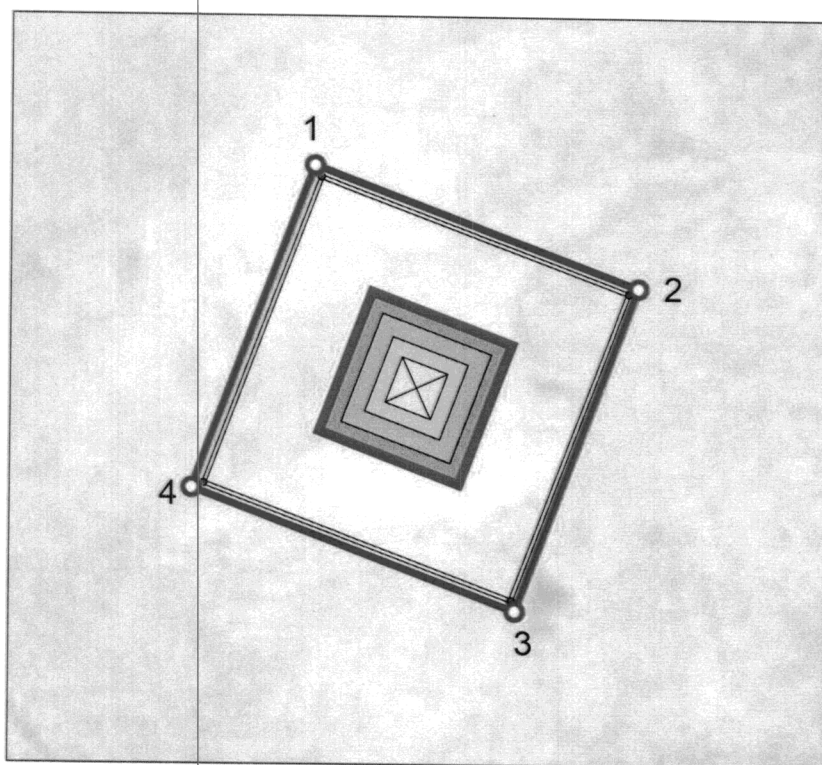
**В.В. Мухин**

Приложение


УТВЕРЖДЕНЫ

приказом комитета культурного  
наследия Саратовской области  
от 02.12.2025 № 01-04/343


**Границы территории объекта культурного  
наследия регионального значения «Обелиск воинам-землякам,  
погибшим в гражданскую войну и Великую Отечественную войну  
1941–1945 гг.», 1941–1945 гг., 1967 г., расположенного по адресу:  
Саратовская область, Ершовский район, с. Каменная Сарма**



**Условные обозначения**



ОКН регионального значения  
«Обелиск воинам-землякам, погибшим  
в гражданскую войну  
и Великую Отечественную войну 1941-1945 гг.», 1967 г.  
Саратовская область, Ершовский район, с. Каменная Сарма



— граница территории ОКН

4o

— поворотные (характерные) точки

**Текстовое описание границ территории объекта культурного наследия  
регионального значения «Обелиск воинам–землякам, погибшим  
в гражданскую войну и Великую Отечественную войну 1941–1945 гг.»,  
1941–1945 гг., 1967 г., расположенного по адресу: Саратовская область,  
Ершовский район, с. Каменная Сарма**

| Прохождение границы |          | Описание прохождения границы   |
|---------------------|----------|--|
| от точки            | до точки |  |
| 1                   | 2        | 3  |
| 1                   | 2        | от точки 1 на расстоянии 3,32 м на юго-восток по границе сооружения с кадастровым номером 64:13:140201:209 до точки 2;                     |
| 2                   | 3        | от точки 2 на расстоянии 3,30 м на юго-запад по границе сооружения с кадастровым номером 64:13:140201:209 до точки 3;                      |
| 3                   | 4        | от точки 3 на расстоянии 3,37 м на северо-запад по границе сооружения с кадастровым номером 64:13:140201:209 до точки 4;                   |
| 4                   | 1        | от точки 4 на расстоянии 3,30 м на северо-запад по границе сооружения с кадастровым номером 64:13:140201:209 до точки 1. Контур замкнулся. |

**Координаты поворотных точек границ территории объекта  
культурного наследия регионального значения «Обелиск воинам–  
землякам, погибшим в гражданскую войну и Великую Отечественную  
войну 1941–1945 гг.», 1941–1945 гг., 1967 г., расположенного по адресу:  
Саратовская область, Ершовский район, с. Каменная Сарма**

| Обозначение<br>характерных точек<br>границ | Координаты, МСК-64 |            |
|--|--------------------|------------|
|  | X                  | Y          |
| 1  | 2                  | 3          |
| 1  | 504968.68          | 3235651.27 |
| 2  | 504967.53          | 3235654.38 |
| 3  | 504964.43          | 3235653.25 |
| 4  | 504965.60          | 3235650.09 |
| 1  | 504968.68          | 3235651.27 |

**Требования к осуществлению деятельности  
в границах территории объекта культурного наследия  
регионального значения «Обелиск воинам–землякам, погибшим  
в гражданскую войну и Великую Отечественную войну 1941–1945 гг.»,  
1941–1945 гг., 1967 г., расположенного по адресу: Саратовская область,  
Ершовский район, с. Каменная Сарма**

Согласно ст. 5 Федерального закона от 25.06.2002 № 73-ФЗ «Об объектах культурного наследия (памятниках истории и культуры) народов Российской Федерации» (далее – Федеральный закон от 25.06.2002 № 73-ФЗ), территории объектов культурного наследия относятся к землям историко-культурного назначения. Требования к осуществлению деятельности в границах территории объекта культурного наследия установлены ст. 5.1 Федерального закона от 25.06.2002 № 73-ФЗ.

На территории памятника запрещаются строительство объектов капитального строительства и увеличение объемно-пространственных характеристик существующих на территории памятника или ансамбля объектов капитального строительства; проведение земляных, строительных, мелиоративных и иных работ, за исключением работ по сохранению объекта культурного наследия или его отдельных элементов, сохранению историко-градостроительной или природной среды объекта культурного наследия.

На территории памятника разрешается ведение хозяйственной деятельности, не противоречащей требованиям обеспечения сохранности объекта культурного наследия и позволяющей обеспечить функционирование объекта культурного наследия в современных условиях.