



## КОМИТЕТ КУЛЬТУРНОГО НАСЛЕДИЯ САРАТОВСКОЙ ОБЛАСТИ

### П Р И К А З

от 21.07.2025 № 01-04/233

г. Саратов

**Об утверждении границ территории и требований к осуществлению деятельности в границах территории объекта культурного наследия регионального значения «Могила Головачева Семена Дмитриевича, Героя Советского Союза», 1910-1974 гг., расположенного по адресу: Саратовская область, г. Саратов, Воскресенское кладбище**

В соответствии со статьями 3.1, 5.1 и 9.2 Федерального закона от 25 июня 2002 года № 73-ФЗ «Об объектах культурного наследия (памятниках истории и культуры) народов Российской Федерации», Законом Саратовской области от 4 ноября 2003 года № 69-ЗСО «Об охране и использовании объектов культурного наследия (памятников истории и культуры) народов Российской Федерации, находящихся на территории Саратовской области», поручением Президента РФ от 20 августа 2012 года № Пр-2217 о территориальном планировании развития территорий, имеющих памятники истории и культуры и другие объекты, представляющие историко-культурную ценность, приказом Министерства культуры Российской Федерации от 4 июня 2015 года № 1745 «Об утверждении требований к составлению проектов границ территорий объектов культурного наследия», Положением о комитете культурного наследия Саратовской области, утвержденным постановлением Правительства Саратовской области от 6 декабря 2021 года № 1051-П «Вопросы комитета культурного наследия Саратовской области», согласно проекту границ территории, разработанному ГАУК «НПЦ», ПРИКАЗЫВАЮ:

1. Утвердить границы территории и требования к осуществлению деятельности в границах территории объекта культурного наследия регионального значения «Могила Головачева Семена Дмитриевича, Героя Советского Союза», 1910-1974 гг., расположенного по адресу: Саратовская область, г. Саратов, Воскресенское кладбище, согласно приложению.

2. Отделу правовой и организационно-кадровой работы (Белов А.К.) разместить приказ на официальном сайте в информационно - телекоммуникационной сети «Интернет» и направить приказ в министерство

информации и массовых коммуникаций Саратовской области для официального опубликования.


3. Отделу учета объектов культурного наследия (Мастрюкова С.А.) направить уведомления, предусмотренные действующим законодательством в сфере охраны объектов культурного наследия.

4. Отделу учета объектов культурного наследия (ответственный - Шустова Е.Г.) в срок, предусмотренный действующим законодательством, направить в орган регистрации прав документы (содержащиеся в них сведения), необходимые для внесения сведений в Единый государственный реестр недвижимости.

5. Контроль за исполнением настоящего приказа возложить на заместителя председателя комитета Афанасьеву В.П.


6. Приказ вступает в силу с момента его официального опубликования.

**Министр области -  
председатель комитета**






**В.В. Мухин**

**Границы территории объекта культурного наследия регионального  
значения «Могила Головачева Семена Дмитриевича,  
Героя Советского Союза», 1910-1974 гг., расположенного по адресу:  
Саратовская область, г. Саратов, Воскресенское кладбище**



**Условные обозначения**

-  ОКН регионального значения  
«Могила Головачева Семена Дмитриевича,  
Героя Советского Союза», 1910-1974 гг.  
Саратовская область, г. Саратов, Воскресенское кладбище
-  граница территории ОКН
-  поворотные (характерны) точки

**Текстовое описание границ территории объекта культурного наследия  
регионального значения «Могила Головачева Семена Дмитриевича,  
Героя Советского Союза», 1910-1974 гг., расположенного по адресу:  
Саратовская область, г. Саратов, Воскресенское кладбище**

Прохождение границы		Описание прохождения границы
от точки	до точки	
1	2	3
1	2	от точки 1 на расстоянии 2,15 м в юго-восточном направлении до точки 2;
2	3	от точки 2 на расстоянии 2,10 м в юго-западном направлении до точки 3;
3	4	от точки 3 на расстоянии 2,15 м в северо-западном направлении до точки 4;
4	1	от точки 4 на расстоянии 2,10 м в северо-восточном направлении до начальной точки 1. Контур замкнулся.

**Координаты поворотных точек границ территории объекта  
культурного наследия регионального значения  
«Могила Головачева Семена Дмитриевича,  
Героя Советского Союза», 1910-1974 гг., расположенного по адресу:  
Саратовская область, г. Саратов, Воскресенское кладбище**

Обозначение характерных точек границы	Координаты (МСК-64)	
	X	Y
1	2	3
1	499482.19	2297352.00
2	499481.98	2297354.14
3	499479.89	2297353.92
4	499480.11	2297351.78
1	499482.19	2297352.00

**Требования к осуществлению деятельности в границах территории  
объекта культурного наследия регионального значения «Могила  
Головачева Семена Дмитриевича,  
Героя Советского Союза», 1910-1974 гг., расположенного по адресу:  
Саратовская область, г. Саратов, Воскресенское кладбище**

Согласно ст. 5 Федерального закона от 25.06.2002 № 73-ФЗ «Об объектах культурного наследия (памятниках истории и культуры) народов Российской Федерации» (далее – Федеральный закон от 25.06.2002 № 73-ФЗ), территории объектов культурного наследия относятся к землям историко-культурного назначения. Требования к осуществлению деятельности в границах территории объекта культурного наследия установлены ст. 5.1 Федерального закона от 25.06.2002 № 73-ФЗ.

На территории памятника запрещаются строительство объектов капитального строительства и увеличение объемно-пространственных характеристик существующих на территории памятника или ансамбля объектов капитального строительства; проведение земляных, строительных, мелиоративных и иных работ, за исключением работ по сохранению объекта культурного наследия или его отдельных элементов, сохранению историко-градостроительной или природной среды объекта культурного наследия.

На территории памятника разрешается ведение хозяйственной деятельности, не противоречащей требованиям обеспечения сохранности объекта культурного наследия и позволяющей обеспечить функционирование объекта культурного наследия в современных условиях.