



МИНИСТЕРСТВО ПРИРОДНЫХ РЕСУРСОВ И ЭКОЛОГИИ САРАТОВСКОЙ ОБЛАСТИ

П Р И К А З

от 16 апреля 2025 года № 170

г. Саратов

Об утверждении проектной документации по изменению границ земель, на которых расположены леса, выполняющие функции защиты природных и иных объектов (леса, расположенные в лесопарковых зонах), на территории Вязовского, Петровского и Саратовского лесничеств Саратовской области

На основании письма Рослесхоза от 31 марта 2025 года № ИС-03-51/8273-ДСП, в соответствии с Лесным кодексом Российской Федерации и постановлением Правительства Российской Федерации от 21 декабря 2019 года № 1755 «Об утверждении Правил изменения границ земель, на которых располагаются леса, указанные в пунктах 3 и 4 части 1 статьи 114 Лесного кодекса Российской Федерации, и определения функциональных зон в лесах, расположенных в лесопарковых зонах» ПРИКАЗЫВАЮ:

1. Утвердить проектную документацию по изменению границ земель, на которых расположены леса, выполняющие функции защиты природных и иных объектов (леса, расположенные в лесопарковых зонах) Вязовского, Петровского и Саратовского лесничеств Саратовской области.

2. Исключить из границ лесов, расположенных в лесопарковых зонах, лесные участки общей площадью 21,3744 га Вязовского лесничества, Вязовского участкового лесничества, квартала 56, выделов 52, 53, 54, 55, 56, 57, 58, 59, 60, 61, 62, квартала 57, выделов 17, 18, 19, 20, 21, 22, 23, 24, 25, 26, квартала 58, выделов 28, 29, квартала 59, выделов 33, 34, 35, 36, 37, 38, 39, 40, 41, 42, 43, 44, 45, 46, 47, 48, 49, квартала 60, выделов 24, 25, 26, 27, 28, 29, 30, 31, 32, 33, 34, 35, 36, 37, квартала 61, выделов 12, 13, 14, квартала 62, выделов 17, 18, квартала 63, выделов 50, 51, 52, квартала 65, выделов 23, 24, 25, 26, 27, квартала 67, выделов 33, 34, 35, 36, 37, 38, 39, 40, 41, Кологривовского участкового лесничества, квартала с63, выделов 29, 30, 31, Петровского лесничества, Ножкинского участкового лесничества, квартала 41, выделов 18, 19, 20, 21, Саратовского лесничества, Саратовского участкового лесничества, квартала 23, выделов 25, 26, 27, 28, квартала 9, выделов 54, 55, 56, 57, квартала с9, выдела 13, Саратовского лесничества, Поповского

участкового лесничества, квартала с17, выделов 37, 38, 39, с координатами, текстовым, графическим списанием местоположения границ согласно приложению № 1.

3. Включить в границы лесов, расположенных в лесопарковых зонах, лесной участок площадью 21,3744 га Вязовского лесничества, Вязовского участкового лесничества, квартала 81, выделов 11, 12, Петровского лесничества, Ножкинского участкового лесничества, квартала 23, выдела 43, Саратовского лесничества, Пригородного участкового лесничества, квартала с25, выдела 28 с координатами, текстовым, графическим описанием местоположения границ согласно приложению № 2.

4. Отделу государственного лесного реестра (Маринина Т.В.) внести соответствующую информацию в сведения государственного лесного реестра.

5. Отделу организационной работы (Осипова Т.А.) обеспечить размещение настоящего приказа на официальном сайте министерства природных ресурсов и экологии Саратовской области в информационно-телекоммуникационной сети Интернет в течение пяти рабочих дней со дня его подписания.

6. Отделу правовой работы (Полторецкая Е.С.) обеспечить:

направление копии настоящего приказа в министерство информации и массовых коммуникаций Саратовской области в течение одного рабочего дня после его подписания для официального опубликования и государственной регистрации;

направление копии настоящего приказа в прокуратуру Саратовской области и Саратовскую межрайонную природоохранную прокуратуру в течение трех рабочих дней со дня его подписания;

направление копии настоящего приказа и сведений об источниках его официального опубликования в электронном виде посредством межведомственного электронного документооборота Саратовской области, а при отсутствии такой возможности – по информационно-телекоммуникационным сетям либо на электронных носителях в Управление Министерства юстиции Российской Федерации по Саратовской области для включения в федеральный регистр нормативных правовых актов субъектов Российской Федерации и проведения правовой экспертизы, в течение семи календарных дней после дня первого официального опубликования приказа;

направление копии настоящего приказа в Департамент лесного хозяйства по Приволжскому федеральному округу в течение четырнадцати календарных дней после его подписания.

7. Признать утратившим силу приказ министерства природных ресурсов и экологии Саратовской области от 20 февраля 2025 года № 75 «Об утверждении проектной документации по изменению границ земель, на которых расположены леса, выполняющие функции защиты природных и иных объектов (леса, расположенные в лесопарковых зонах), на территории

Саратовского лесничества Саратовской области».

8. Контроль за исполнением настоящего приказа возложить на первого заместителя министра - начальника управления лесного хозяйства Трошина Д.Н.

Министр



К.М. Доронин

Приложение № 1
к приказу министерства
природных ресурсов и экологии
Саратовской области
от «16» апреля 2025 года № 170

Перечень лесных участков, исключаемых из границ лесов,
расположенных в лесопарковых зонах, в границах
Вязовского, Петровского и Саратовского лесничеств Саратовской области

| Наименование лесничества | Наименование участкового лесничества | Номер квартала | Номер выдела | Площадь, га |
|-----------------------------|--|-------------------|-----------------|-------------|
| Вязовское | Вязовское | 56 | 52 | 0,1452 |
| Вязовское | Вязовское | 56 | 53 | 0,0163 |
| Вязовское | Вязовское | 56 | 54 | 0,0819 |
| Вязовское | Вязовское | 56 | 55 | 0,2108 |
| Вязовское | Вязовское | 56 | 56 | 0,2987 |
| Вязовское | Вязовское | 56 | 57 | 0,1064 |
| Вязовское | Вязовское | 56 | 58 | 0,1754 |
| Вязовское | Вязовское | 56 | 59 | 0,2736 |
| Вязовское | Вязовское | 56 | 60 | 0,0635 |
| Вязовское | Вязовское | 56 | 61 | 0,0259 |
| Вязовское | Вязовское | 56 | 62 | 0,0039 |
| Вязовское | Вязовское | 57 | 17 | 5,2234 |
| Вязовское | Вязовское | 57 | 18 | 0,1209 |
| Вязовское | Вязовское | 57 | 19 | 2,4645 |
| Вязовское | Вязовское | 57 | 20 | 0,0727 |
| Вязовское | Вязовское | 57 | 21 | 1,4807 |
| Вязовское | Вязовское | 57 | 22 | 2,1129 |
| Вязовское | Вязовское | 57 | 23 | 0,1408 |
| Вязовское | Вязовское | 57 | 24 | 0,0016 |
| Вязовское | Вязовское | 57 | 25 | 0,0049 |
| Вязовское | Вязовское | 57 | 26 | 0,0053 |
| Вязовское | Вязовское | 58 | 28 | 0,8799 |
| Вязовское | Вязовское | 58 | 29 | 0,0906 |
| Вязовское | Вязовское | 59 | 33 | 0,0861 |
| Вязовское | Вязовское | 59 | 34 | 0,1659 |
| Вязовское | Вязовское | 59 | 35 | 0,2468 |
| Вязовское | Вязовское | 59 | 36 | 0,0417 |
| Вязовское | Вязовское | 59 | 37 | 0,1235 |

| | | | | |
|-----------|-----------|----|----|--------|
| Вязовское | Вязовское | 59 | 38 | 0,2105 |
| Вязовское | Вязовское | 59 | 39 | 0,0624 |
| Вязовское | Вязовское | 59 | 40 | 0,0944 |
| Вязовское | Вязовское | 59 | 41 | 0,0531 |
| Вязовское | Вязовское | 59 | 42 | 0,1137 |
| Вязовское | Вязовское | 59 | 43 | 0,1542 |
| Вязовское | Вязовское | 59 | 44 | 0,0729 |
| Вязовское | Вязовское | 59 | 45 | 0,0021 |
| Вязовское | Вязовское | 59 | 46 | 0,1060 |
| Вязовское | Вязовское | 59 | 47 | 0,0026 |
| Вязовское | Вязовское | 59 | 48 | 0,1585 |
| Вязовское | Вязовское | 59 | 49 | 0,2446 |
| Вязовское | Вязовское | 60 | 24 | 0,1348 |
| Вязовское | Вязовское | 60 | 25 | 0,2147 |
| Вязовское | Вязовское | 60 | 26 | 0,2902 |
| Вязовское | Вязовское | 60 | 27 | 1,1254 |
| Вязовское | Вязовское | 60 | 28 | 0,1386 |
| Вязовское | Вязовское | 60 | 29 | 0,0174 |
| Вязовское | Вязовское | 60 | 30 | 0,0939 |
| Вязовское | Вязовское | 60 | 31 | 0,1717 |
| Вязовское | Вязовское | 60 | 32 | 0,0428 |
| Вязовское | Вязовское | 60 | 33 | 0,0083 |
| Вязовское | Вязовское | 60 | 34 | 0,0107 |
| Вязовское | Вязовское | 60 | 35 | 0,0471 |
| Вязовское | Вязовское | 60 | 36 | 0,0198 |
| Вязовское | Вязовское | 60 | 37 | 0,0150 |
| Вязовское | Вязовское | 61 | 12 | 0,0259 |
| Вязовское | Вязовское | 61 | 13 | 0,1032 |
| Вязовское | Вязовское | 61 | 14 | 0,1988 |
| Вязовское | Вязовское | 62 | 17 | 0,2376 |
| Вязовское | Вязовское | 62 | 18 | 0,0214 |
| Вязовское | Вязовское | 63 | 50 | 0,3928 |
| Вязовское | Вязовское | 63 | 51 | 0,0707 |
| Вязовское | Вязовское | 63 | 52 | 0,0217 |
| Вязовское | Вязовское | 65 | 23 | 0,0797 |
| Вязовское | Вязовское | 65 | 24 | 0,2236 |
| Вязовское | Вязовское | 65 | 25 | 0,0345 |
| Вязовское | Вязовское | 65 | 26 | 0,1377 |
| Вязовское | Вязовское | 65 | 27 | 0,0029 |
| Вязовское | Вязовское | 67 | 33 | 0,0430 |
| Вязовское | Вязовское | 67 | 34 | 0,1945 |
| Вязовское | Вязовское | 67 | 35 | 0,0541 |

| | | | | |
|-------------|----------------|-----|----|----------------|
| Вязовское | Вязовское | 67 | 36 | 0,0824 |
| Вязовское | Вязовское | 67 | 37 | 0,0432 |
| Вязовское | Вязовское | 67 | 38 | 0,2129 |
| Вязовское | Вязовское | 67 | 39 | 0,1279 |
| Вязовское | Вязовское | 67 | 40 | 0,0024 |
| Вязовское | Вязовское | 67 | 41 | 0,0048 |
| Вязовское | Кологривовское | с63 | 29 | 0,1484 |
| Вязовское | Кологривовское | с63 | 30 | 0,0380 |
| Вязовское | Кологривовское | с63 | 31 | 0,0372 |
| Петровское | Ножкинское | 41 | 18 | 0,0057 |
| Петровское | Ножкинское | 41 | 19 | 0,1093 |
| Петровское | Ножкинское | 41 | 20 | 0,0508 |
| Петровское | Ножкинское | 41 | 21 | 0,0176 |
| Саратовское | Саратовское | 23 | 25 | 0,0065 |
| Саратовское | Саратовское | 23 | 26 | 0,0341 |
| Саратовское | Саратовское | 23 | 27 | 0,0758 |
| Саратовское | Саратовское | 23 | 28 | 0,0058 |
| Саратовское | Саратовское | 9 | 54 | 0,0354 |
| Саратовское | Саратовское | 9 | 55 | 0,0293 |
| Саратовское | Саратовское | 9 | 56 | 0,0689 |
| Саратовское | Саратовское | 9 | 57 | 0,0730 |
| Саратовское | Саратовское | с9 | 13 | 0,0072 |
| Саратовское | Поповское | с17 | 37 | 0,0212 |
| Саратовское | Поповское | с17 | 38 | 0,0215 |
| Саратовское | Поповское | с17 | 39 | 0,0038 |
| | Всего: | | | 21,3744 |

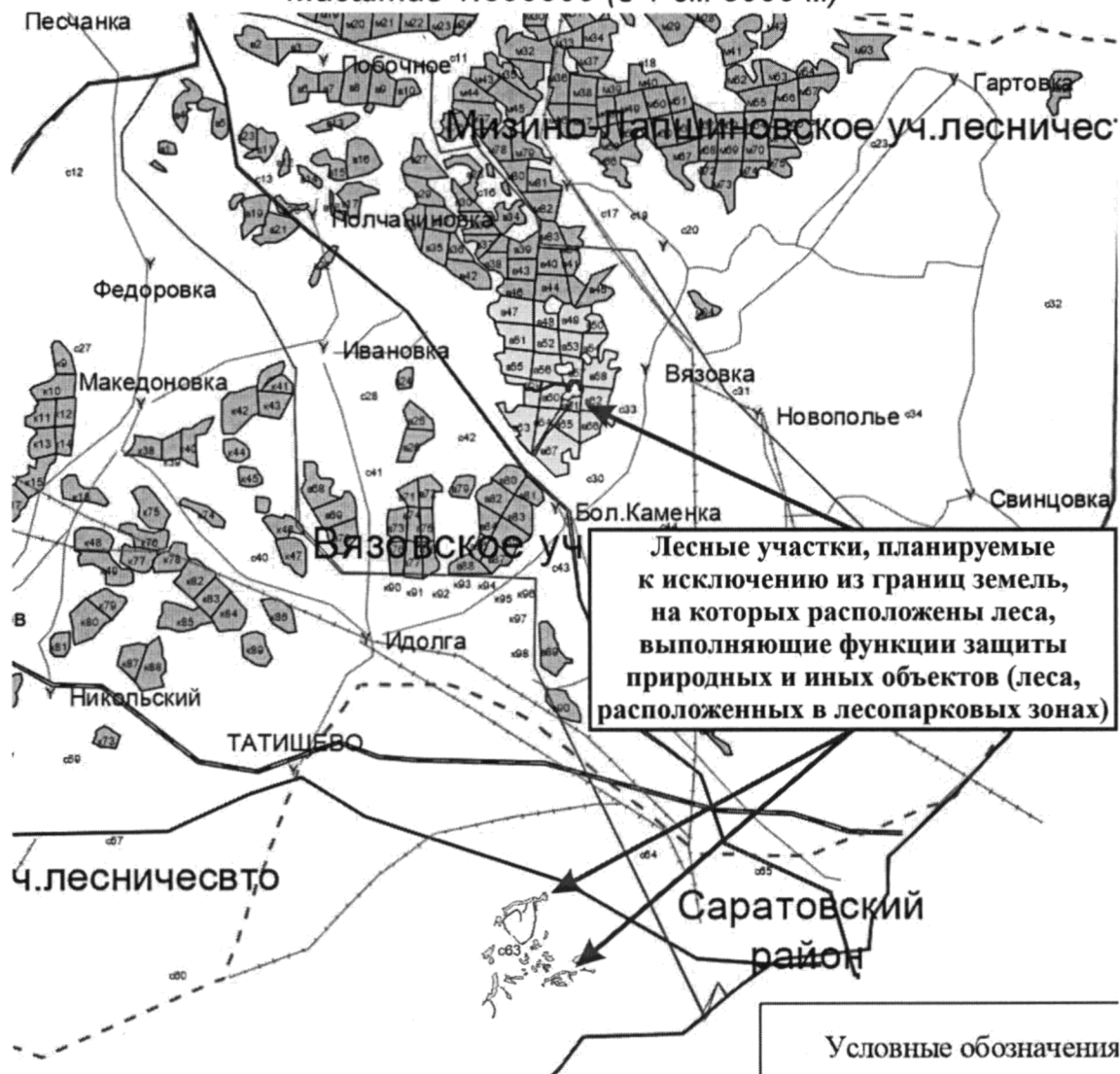
Координаты, текстовое и графическое описание местоположения границ лесных участков, исключаемых из границы лесов, расположенных в лесопарковых зонах, в границах Вязовского, Петровского и Саратовского лесничеств Саратовской области

Карта-схема №1

Изменения границ земель, на которых
расположены леса, выполняющие функции защиты
природных и иных объектов (леса, расположенные
в лесопарковых зонах)

Вязовского лесничества Саратовской области

Масштаб 1:300000 (в 1 см 3000 м)



Условные обозначения:

— Границы исключаемых лесных участков

— Границы лесных кварталов

Категории защитных лесов:

Леса, расположенные в водоохранных зонах

Леса, выполняющие функции защиты природных и иных объектов:

леса, расположенные в защитных полосах лесов

леса, расположенные в лесопарковых зонах

Ценные леса:

противозрозионные леса

леса, имеющие научное или историко-культурное значение

Карта-схема №2

Изменения границ земель, на которых
расположены леса, выполняющие функции защиты
природных и иных объектов (леса, расположенные
в лесопарковых зонах)

Петровского лесничества Саратовской области

Масштаб 1:500000 (в 1 см 500 м)



Условные обозначения:

— Границы исключаемых лесных участков

— Границы лесных кварталов

Категории защитных лесов:

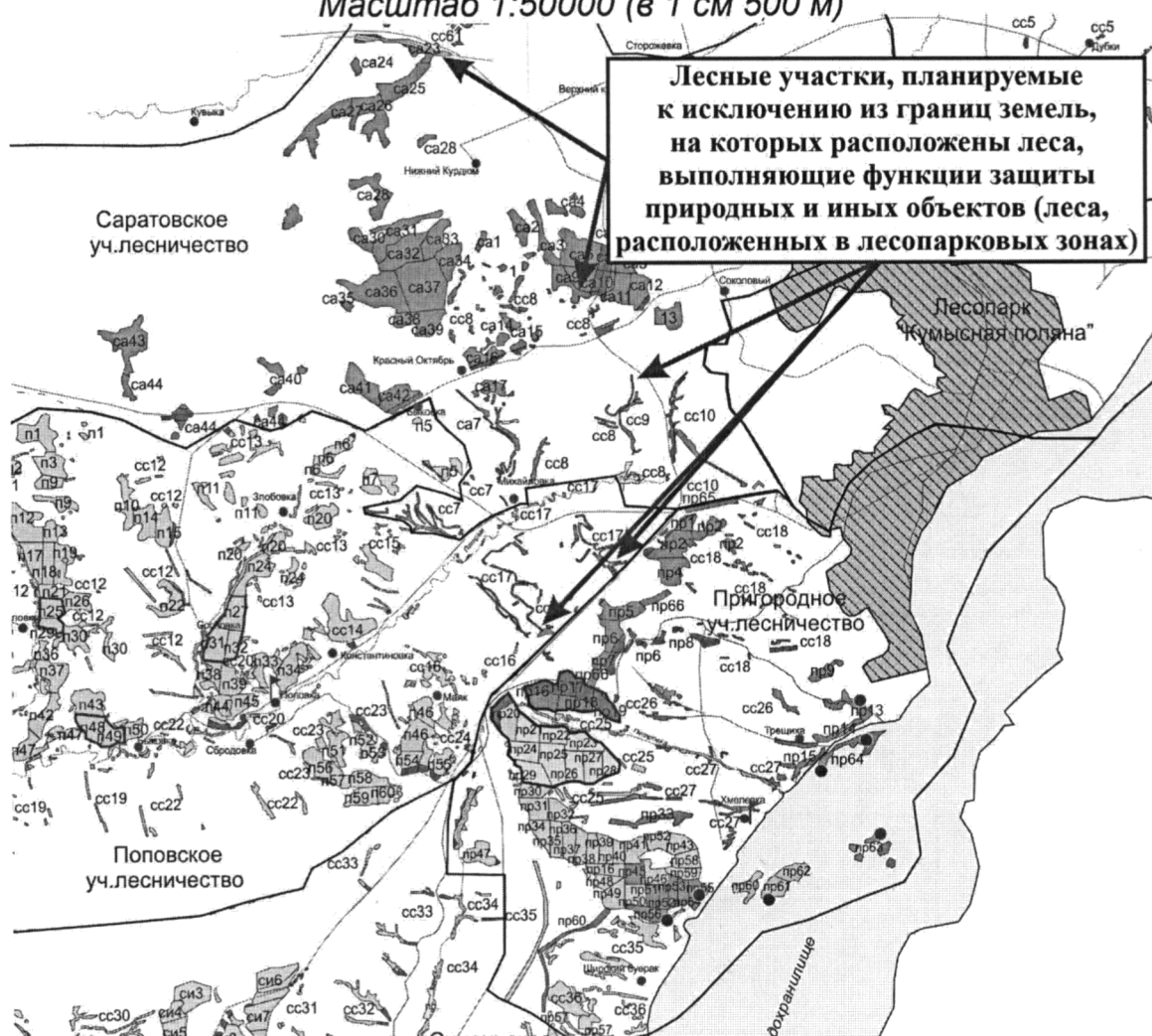
■ Леса, расположенные в водоохранных зонах

■ Леса, выполняющие функции защиты природных и иных объектов
(леса, расположенные в лесопарковых зонах)

■ Ценные леса (противоэрозионные леса)

Изменения границ земель, на которых
расположены леса, выполняющие функции защиты
природных и иных объектов (леса, расположенные
в лесопарковых зонах)
Саратовского лесничества Саратовской области

Лесные участки, планируемые к исключению из границ земель, на которых расположены леса, выполняющие функции защиты природных и иных объектов (леса, расположенных в лесопарковых зонах)



■ Границы исключаемых лесных участков
 ■ Границы лесных кварталов

- ☐ Леса, расположенные в водоохранных зонах
- ☐ Леса, выполняющие функции защиты природных и иных объектов:
- ☐ леса, расположенные в защитных полосах лесов
- ☐ леса, расположенные в лесопарковых зонах
- Ценные леса:
- ☐ противоэрозионные леса
- ☐ леса, имеющие научное или историко-культурное значение
- ☐ государственные защитные лесные полосы
- ☐ нерестоохраняемые полосы лесов

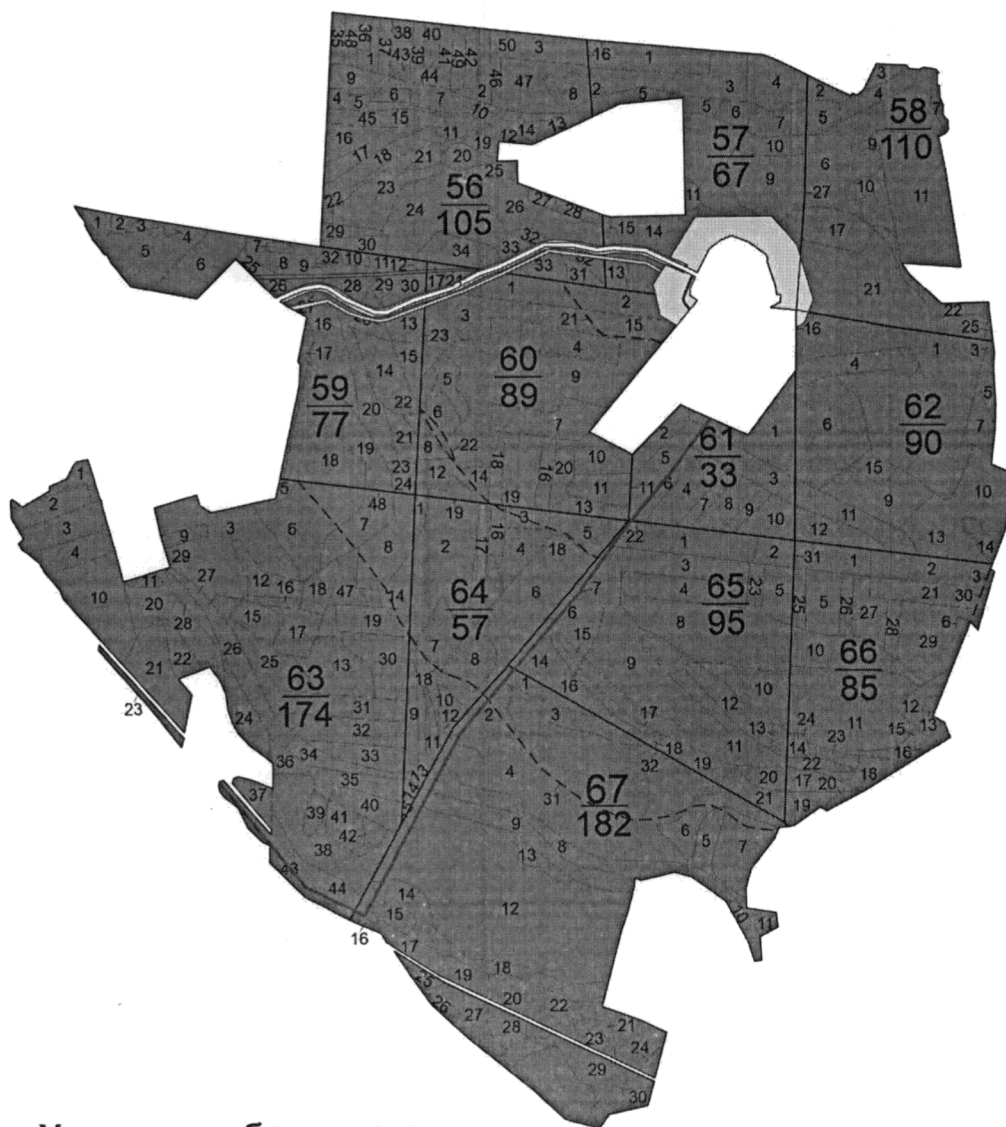
Карта-схема №4
 Сущестующее деление по целевому назначению
 и категориям защитных лесов
 кварталов 56-63, 65, 67
 Вязовского участкового лесничества
 Вязовского лесничества
 Саратовской области
Масштаб 1:30000 (в 1 см 300 м)



Условные обозначения:

- Границы исключаемых лесных участков
 - Границы лесных кварталов по сведениям ЕГРН и ГЛР
 - ■ ■ Границы лесотаксационных выделов по сведениям ЕГРН и ГЛР
- Категории защитных лесов:**
- Леса, выполняющие функции защиты природных и иных объектов (леса, расположенные в лесопарковых зонах)

Карта-схема №5
 Проектируемое деление по целевому назначению
 и категориям защитных лесов
кварталов 56-63, 65, 67
Вязовского участкового лесничества
Вязовского лесничества
Саратовской области
Масштаб 1:30000 (в 1 см 300 м)



Условные обозначения:

- Границы исключаемых лесных участков
- Границы лесных кварталов по сведениям ЕГРН и ГЛР
- ... Границы лесотаксационных выделов по сведениям ЕГРН и ГЛР

Категории защитных лесов:

- Леса, выполняющие функции защиты природных и иных объектов (леса, расположенные в лесопарковых зонах)
- Ценные леса (противоэрозионные леса)

СХЕМА №1

**расположения и границы лесного участка,
проектируемого к исключению из границ земель, на которых
расположены леса, выполняющие функции защиты природных и иных
объектов (леса, расположенные в лесопарковых зонах)**

| Сведения об объекте | | |
|---|---|---|
| Лесной участок, проектируемый к исключению из границ земель, на которых расположены леса, выполняющие функции защиты природных и иных объектов (леса, расположенные в лесопарковых зонах) | | |
| (наименование объекта, местоположение границ которого описано (далее – объект)) | | |
| № п/п | Характеристика объекта | Описание характеристик |
| 1 | 2 | 3 |
| 1 | Местоположение объекта | Саратовская область, Татищевский район, Вязовское муниципальное образование, Вязовское лесничество, Вязовское участковое лесничество, лесной квартал 56, лесотаксационные выделы 52, 54, 57, 60; лесной квартал 57, часть лесотаксационного выдела 21, лесотаксационный выдел 24; лесной квартал 59, лесотаксационные выделы 33, 36, 39, 42, 45-47; лесной квартал 60, лесотаксационные выделы 24, 29, 33 |
| 2 | Площадь объекта +/- величина погрешности определения площади (Р +/- Дельта Р) | 1,2244 га (участок №1) |
| 3 | Иные характеристики объекта | Категория земель – земли лесного фонда |

| Сведения о местоположении границ лесного участка, проектируемого к исключению из границ земель, на которых расположены леса, выполняющие функции защиты природных и иных объектов (леса, расположенные в лесопарковых зонах) | | | | | |
|---|---------------|------------|---|--|--|
| 1. Система координат: МСК-64 зона 2 | | | | | |
| 2. Сведения о характерных точках границ объекта | | | | | |
| Обозначение характерных точек | Координаты, м | | Метод определения координат характерной точки | Средняя квадратичная погрешность положения характерной точки (M _t), м | Описание обозначения точки на местности |
| | X | Y | | | |
| 1 | 526513.9 | 2277857.26 | аналитический | 5 | — |
| 2 | 526516.03 | 2277812.39 | аналитический | 5 | — |
| 3 | 526572.26 | 2277690.32 | аналитический | 5 | — |
| 4 | 526620.52 | 2277620.49 | аналитический | 5 | — |
| 5 | 526632.21 | 2277577.45 | аналитический | 5 | — |
| 6 | 526622.44 | 2277504.76 | аналитический | 5 | — |

| | | | | | |
|----|-----------|------------|---------------|---|---|
| 7 | 526601.57 | 2277450.71 | аналитический | 5 | — |
| 8 | 526574.09 | 2277388.39 | аналитический | 5 | — |
| 9 | 526574.7 | 2277387.59 | аналитический | 5 | — |
| 10 | 526575.89 | 2277386.02 | аналитический | 5 | — |
| 11 | 526576.78 | 2277384.86 | аналитический | 5 | — |
| 12 | 526609.44 | 2277458.77 | аналитический | 5 | — |
| 13 | 526619.18 | 2277483.27 | аналитический | 5 | — |
| 14 | 526625.43 | 2277499.75 | аналитический | 5 | — |
| 15 | 526632.27 | 2277522.59 | аналитический | 5 | — |
| 16 | 526636.55 | 2277552.95 | аналитический | 5 | — |
| 17 | 526635.25 | 2277583.52 | аналитический | 5 | — |
| 18 | 526627.86 | 2277615.02 | аналитический | 5 | — |
| 19 | 526616.39 | 2277641.29 | аналитический | 5 | — |
| 20 | 526603.71 | 2277661.63 | аналитический | 5 | — |
| 21 | 526589.96 | 2277680.4 | аналитический | 5 | — |
| 22 | 526576.77 | 2277697.95 | аналитический | 5 | — |
| 23 | 526564.09 | 2277715.75 | аналитический | 5 | — |
| 24 | 526543.43 | 2277754.58 | аналитический | 5 | — |
| 25 | 526533.36 | 2277781.91 | аналитический | 5 | — |
| 26 | 526525.62 | 2277805.05 | аналитический | 5 | — |
| 27 | 526522.01 | 2277820.4 | аналитический | 5 | — |
| 28 | 526522.9 | 2277850.03 | аналитический | 5 | — |
| 29 | 526526 | 2277861.09 | аналитический | 5 | — |
| 30 | 526533.48 | 2277880.47 | аналитический | 5 | — |
| 31 | 526552.74 | 2277927.21 | аналитический | 5 | — |
| 32 | 526563.99 | 2277955.33 | аналитический | 5 | — |
| 33 | 526572.64 | 2277980.11 | аналитический | 5 | — |
| 34 | 526581.35 | 2278009.22 | аналитический | 5 | — |
| 35 | 526591.8 | 2278045.47 | аналитический | 5 | — |
| 36 | 526598.83 | 2278071.34 | аналитический | 5 | — |
| 37 | 526606.95 | 2278099.84 | аналитический | 5 | — |
| 38 | 526627.97 | 2278152.81 | аналитический | 5 | — |
| 39 | 526641.55 | 2278179.02 | аналитический | 5 | — |
| 40 | 526652.87 | 2278200.23 | аналитический | 5 | — |
| 41 | 526666.83 | 2278227.18 | аналитический | 5 | — |
| 42 | 526678.29 | 2278252.85 | аналитический | 5 | — |
| 43 | 526689.91 | 2278283.68 | аналитический | 5 | — |
| 44 | 526700.86 | 2278316.02 | аналитический | 5 | — |
| 45 | 526710.71 | 2278343.97 | аналитический | 5 | — |
| 46 | 526718.32 | 2278362.46 | аналитический | 5 | — |
| 47 | 526730.94 | 2278389.13 | аналитический | 5 | — |
| 48 | 526750.87 | 2278429.9 | аналитический | 5 | — |
| 49 | 526773.77 | 2278477.48 | аналитический | 5 | — |
| 50 | 526785.8 | 2278503.79 | аналитический | 5 | — |
| 51 | 526792.03 | 2278520.96 | аналитический | 5 | — |
| 52 | 526799.2 | 2278559.7 | аналитический | 5 | — |
| 53 | 526799.33 | 2278583.66 | аналитический | 5 | — |

| | | | | | |
|----|-----------|------------|---------------|---|---|
| 54 | 526797.71 | 2278606.88 | аналитический | 5 | — |
| 55 | 526795.52 | 2278633.46 | аналитический | 5 | — |
| 56 | 526792.74 | 2278660.09 | аналитический | 5 | — |
| 57 | 526786.65 | 2278693.88 | аналитический | 5 | — |
| 58 | 526779.95 | 2278719.86 | аналитический | 5 | — |
| 59 | 526774.05 | 2278741.23 | аналитический | 5 | — |
| 60 | 526770.45 | 2278760.34 | аналитический | 5 | — |
| 61 | 526770.48 | 2278779.72 | аналитический | 5 | — |
| 62 | 526772.49 | 2278797.76 | аналитический | 5 | — |
| 63 | 526775.66 | 2278828.12 | аналитический | 5 | — |
| 64 | 526775.74 | 2278861.76 | аналитический | 5 | — |
| 65 | 526772.69 | 2278892.38 | аналитический | 5 | — |
| 66 | 526768.62 | 2278926.3 | аналитический | 5 | — |
| 67 | 526763.57 | 2278957.69 | аналитический | 5 | — |
| 68 | 526750.35 | 2278992.81 | аналитический | 5 | — |
| 69 | 526730.12 | 2279034.08 | аналитический | 5 | — |
| 70 | 526716.7 | 2279064.61 | аналитический | 5 | — |
| 71 | 526695.51 | 2279116.42 | аналитический | 5 | — |
| 72 | 526682.34 | 2279139.98 | аналитический | 5 | — |
| 73 | 526674.51 | 2279134.86 | аналитический | 5 | — |
| 74 | 526758.07 | 2278962.5 | аналитический | 5 | — |
| 75 | 526771.28 | 2278828.22 | аналитический | 5 | — |
| 76 | 526764.22 | 2278754.59 | аналитический | 5 | — |
| 77 | 526787.34 | 2278654.91 | аналитический | 5 | — |
| 78 | 526788.89 | 2278528.25 | аналитический | 5 | — |
| 79 | 526696.79 | 2278329.89 | аналитический | 5 | — |
| 80 | 526671.47 | 2278250.43 | аналитический | 5 | — |
| 81 | 526608.37 | 2278124.75 | аналитический | 5 | — |
| 82 | 526562.33 | 2277969.63 | аналитический | 5 | — |
| 1 | 526513.9 | 2277857.26 | аналитический | 5 | — |

ПЛАН ГРАНИЦ

лесного участка, проектируемого к исключению
из границ земель, на которых расположены леса,
выполняющие функции защиты природных и иных
объектов (леса, расположенные в лесопарковых зонах)

Масштаб 1:12500 (в 1 см 125 м)



Условные обозначения:

- Граница исключаемого лесного участка
- Границы лесных кварталов
- ■ ■ Границы лесотаксационных выделов
- 1 Номер поворотной точки границы лесного участка

| Текстовое описание местоположения границ лесного участка, проектируемого к исключению из границ земель, на которых расположены леса, выполняющие функции защиты природных и иных объектов (леса, расположенные в лесопарковых зонах) | | | | |
|--|----------|------------------------------|----------|--|
| от точки | до точки | Описание прохождения границы | | |
| | | румб | длина, м | текстовое описание |
| 1 | 2 | СЗ 87°16' | 44,92 | в северо-западном направлении по территории лесного квартала 59 Вязовского участкового лесничества Вязовского лесничества Саратовской области (далее – квартал 59) |
| 2 | 3 | СЗ 65°16' | 134,4 | в северо-западном направлении по территории лесного квартала 59 |
| 3 | 4 | СЗ 55°21' | 84,88 | в северо-западном направлении по территории лесного квартала 59 |
| 4 | 5 | СЗ 74°48' | 44,6 | в северо-западном направлении по территории лесного квартала 59 |
| 5 | 6 | ЮЗ 82°20' | 73,34 | в юго-западном направлении по территории лесного квартала 59 |
| 6 | 7 | ЮЗ 68°53' | 57,94 | в юго-западном направлении по территории лесного квартала 59 |
| 7 | 1 | ЮЗ 66°12' | 68,11 | в юго-западном направлении по территории лесного квартала 59 |
| 8 | 9 | СЗ 52°40' | 1,01 | в северо-западном направлении по территории лесного квартала 59 |
| 9 | 10 | СЗ 52°50' | 1,97 | в северо-западном направлении по территории лесного квартала 59 |
| 10 | 11 | СЗ 52°30' | 1,46 | в северо-западном направлении по территории лесного квартала 59 |
| 11 | 12 | СВ 66°09' | 80,8 | в северо-восточном направлении по территории лесного квартала 59 |
| 12 | 13 | СВ 68°19' | 26,37 | в северо-восточном направлении по территории лесного квартала 59 |
| 13 | 14 | СВ 69°13' | 17,63 | в северо-восточном направлении по территории лесного квартала 59 |
| 14 | 15 | СВ 73°19' | 23,84 | в северо-восточном направлении по территории лесного квартала 59 |
| 15 | 16 | СВ 81°58' | 30,66 | в северо-восточном направлении по территории лесного квартала 59 |

| | | | | |
|----|----|-----------|-------|--|
| 16 | 17 | ЮВ 87°33' | 30,6 | в юго-восточном направлении по территории лесного квартала 59 |
| 17 | 18 | ЮВ 76°47' | 32,36 | в юго-восточном направлении по территории лесного квартала 59 |
| 18 | 19 | ЮВ 66°24' | 28,66 | в юго-восточном направлении по территории лесного квартала 59 |
| 19 | 20 | ЮВ 58°03' | 23,97 | в юго-восточном направлении по территории лесного квартала 59 |
| 20 | 21 | ЮВ 53°46' | 23,27 | в юго-восточном направлении по территории лесного квартала 59 |
| 21 | 22 | ЮВ 53°04' | 21,95 | в юго-восточном направлении по территории лесного квартала 59 |
| 22 | 23 | ЮВ 54°32' | 21,85 | в юго-восточном направлении по территории лесного квартала 59 |
| 23 | 24 | ЮВ 61°59' | 43,98 | в юго-восточном направлении по территории лесного квартала 59 |
| 24 | 25 | ЮВ 69°46' | 29,13 | в юго-восточном направлении по территории лесного квартала 59 |
| 25 | 26 | ЮВ 71°30' | 24,4 | в юго-восточном направлении по территории лесного квартала 59 |
| 26 | 27 | ЮВ 76°45' | 15,77 | в юго-восточном направлении по территории лесного квартала 59 |
| 27 | 28 | СВ 88°16' | 29,64 | в северо-восточном направлении по территории лесного квартала 59 |
| 28 | 29 | СВ 74°20' | 11,49 | в северо-восточном направлении по территории лесного квартала 59 |
| 29 | 30 | СВ 68°53' | 20,77 | в северо-восточном направлении по территории лесного квартала 59 |
| 30 | 31 | СВ 67°36' | 50,55 | в северо-восточном направлении по территории лесного квартала 59 |
| 31 | 32 | СВ 68°11' | 30,29 | в северо-восточном направлении по территории лесного квартала 59 |
| 32 | 33 | СВ 70°45' | 26,25 | в северо-восточном направлении по территории лесного квартала 59 |
| 33 | 34 | СВ 73°20' | 30,39 | в северо-восточном направлении по территории лесного квартала 59 |
| 34 | 35 | СВ 73°55' | 37,73 | в северо-восточном направлении по территории лесных кварталов 59, 60 Вязовского участкового лесничества Вязовского лесничества Саратовской области |

| | | | | |
|----|----|-----------|-------|---|
| | | | | (далее – квартал 60) |
| 35 | 36 | СВ 74°47' | 26,81 | в северо-восточном направлении по территории лесного квартала 60 |
| 36 | 37 | СВ 74°05' | 29,63 | в северо-восточном направлении по территории лесного квартала 60 |
| 37 | 38 | СВ 68°21' | 56,99 | в северо-восточном направлении по территории лесного квартала 60 |
| 38 | 39 | СВ 62°36' | 29,52 | в северо-восточном направлении по территории лесного квартала 60 |
| 39 | 40 | СВ 61°54' | 24,04 | в северо-восточном направлении по территории лесного квартала 60 |
| 40 | 41 | СВ 62°36' | 30,35 | в северо-восточном направлении по территории лесного квартала 60 |
| 41 | 42 | СВ 65°56' | 28,11 | в северо-восточном направлении по территории лесных кварталов 56, 60 Вязовского участкового лесничества Вязовского лесничества Саратовской области (далее – квартал 56) |
| 42 | 43 | СВ 69°20' | 32,95 | в северо-восточном направлении по территории лесного квартала 56 |
| 43 | 44 | СВ 71°17' | 34,14 | в северо-восточном направлении по территории лесного квартала 56 |
| 44 | 45 | СВ 70°35' | 29,63 | в северо-восточном направлении по территории лесного квартала 56 |
| 45 | 46 | СВ 67°37' | 19,99 | в северо-восточном направлении по территории лесного квартала 56 |
| 46 | 47 | СВ 64°40' | 29,51 | в северо-восточном направлении по территории лесного квартала 56 |
| 47 | 48 | СВ 63°56' | 45,38 | в северо-восточном направлении по территории лесного квартала 56 |
| 48 | 49 | СВ 64°17' | 52,8 | в северо-восточном направлении по территории лесного квартала 56 |
| 49 | 50 | СВ 65°25' | 28,93 | в северо-восточном направлении по территории лесного квартала 56 |
| 50 | 51 | СВ 70°03' | 18,27 | в северо-восточном направлении по территории лесного квартала 56 |
| 51 | 52 | СВ 79°30' | 39,4 | в северо-восточном направлении по территории лесного квартала 56 |

| | | | | |
|----|----|-----------|-------|---|
| 52 | 53 | СВ 89°41' | 23,96 | в северо-восточном направлении по территории лесного квартала 56 |
| 53 | 54 | ЮВ 86°00' | 23,28 | в юго-восточном направлении по территории лесного квартала 56 |
| 54 | 55 | ЮВ 85°17' | 26,67 | в юго-восточном направлении по территории лесного квартала 56 |
| 55 | 56 | ЮВ 84°02' | 26,77 | в юго-восточном направлении по территории лесного квартала 56 |
| 56 | 57 | ЮВ 79°46' | 34,33 | в юго-восточном направлении по территории лесного квартала 56 |
| 57 | 58 | ЮВ 75°32' | 26,83 | в юго-восточном направлении по территории лесного квартала 56 |
| 58 | 59 | ЮВ 74°33' | 22,17 | в юго-восточном направлении по территории лесного квартала 56 |
| 59 | 60 | ЮВ 79°19' | 19,45 | в юго-восточном направлении по территории лесного квартала 56 |
| 60 | 61 | СВ 89°54' | 19,38 | в северо-восточном направлении по территории лесного квартала 56 |
| 61 | 62 | СВ 83°38' | 18,15 | в северо-восточном направлении по территории лесных кварталов 56, 57 Вязовского участкового лесничества Вязовского лесничества Саратовской области (далее – квартал 57) |
| 62 | 63 | СВ 84°02' | 30,53 | в северо-восточном направлении по территории лесного квартала 57 |
| 63 | 64 | СВ 89°51' | 33,64 | в северо-восточном направлении по территории лесного квартала 57 |
| 64 | 65 | ЮВ 84°18' | 30,77 | в юго-восточном направлении по территории лесного квартала 57 |
| 65 | 66 | ЮВ 83°09' | 34,16 | в юго-восточном направлении по территории лесного квартала 57 |
| 66 | 67 | ЮВ 80°51' | 31,79 | в юго-восточном направлении по территории лесного квартала 57 |
| 67 | 68 | ЮВ 69°22' | 37,53 | в юго-восточном направлении по территории лесного квартала 57 |
| 68 | 69 | ЮВ 63°53' | 45,96 | в юго-восточном направлении по территории лесного квартала 57 |
| 69 | 70 | ЮВ 66°16' | 33,35 | в юго-восточном направлении по территории лесного квартала 57 |

| | | | | |
|----|----|-----------|--------|--|
| 70 | 71 | ЮВ 67°45' | 55,98 | в юго-восточном направлении по территории лесного квартала 57 |
| 71 | 72 | ЮВ 60°47' | 26,99 | в юго-восточном направлении по территории лесного квартала 57 |
| 72 | 73 | ЮЗ 33°10' | 9,36 | в юго-западном направлении по территории лесного квартала 57 |
| 73 | 74 | СЗ 64°08' | 191,55 | в северо-западном направлении по территории лесного квартала 57 |
| 74 | 75 | СЗ 84°22' | 134,93 | в северо-западном направлении по территории лесного квартала 57 |
| 75 | 76 | ЮЗ 84°31' | 73,97 | в северо-западном направлении по территории лесного квартала 57 |
| 76 | 77 | СЗ 76°56' | 102,33 | в юго-западном направлении по территории лесных кварталов 56, 57 |
| 77 | 78 | СЗ 89°17' | 126,67 | в северо-западном направлении по территории лесного квартала 56 |
| 78 | 79 | ЮЗ 65°05' | 218,7 | в северо-западном направлении по территории лесного квартала 56 |
| 79 | 80 | ЮЗ 72°19' | 83,4 | в юго-западном направлении по территории лесного квартала 56 |
| 80 | 81 | ЮЗ 63°20' | 140,63 | в юго-западном направлении по территории лесных кварталов 56, 60 |
| 81 | 82 | ЮЗ 73°28' | 161,81 | в юго-западном направлении по территории лесного квартала 60 |
| 82 | 1 | ЮЗ 66°41' | 122,36 | в юго-западном направлении по территории лесных кварталов 59, 60 |

СХЕМА №2

**расположения и границы лесного участка,
проектируемого к исключению из границ земель, на которых
расположены леса, выполняющие функции защиты природных и иных
объектов (леса, расположенные в лесопарковых зонах)**

| Сведения об объекте | | |
|---|---|--|
| Лесной участок, проектируемый к исключению из границ земель, на которых расположены леса, выполняющие функции защиты природных и иных объектов (леса, расположенные в лесопарковых зонах) | | |
| (наименование объекта, местоположение границ которого описано (далее – объект)) | | |
| № п/п | Характеристика объекта | Описание характеристик |
| 1 | 2 | 3 |
| 1 | Местоположение объекта | Саратовская область, Татищевский район, Вязовское муниципальное образование, Вязовское лесничество, Вязовское участковое лесничество, лесной квартал 56, лесотаксационные выделы 53, 55, 58, 61; лесной квартал 57, часть лесотаксационного выдела 22, лесотаксационный выдел 25; лесной квартал 59, лесотаксационные выделы 34, 37, 40, 43, 48; лесной квартал 60, лесотаксационные выделы 25, 30, 34 |
| 2 | Площадь объекта +/- величина погрешности определения площади (Р +/- Дельта Р) | 1,7866 га (участок №2) |
| 3 | Иные характеристики объекта | Категория земель – земли лесного фонда |

| Сведения о местоположении границ лесного участка, проектируемого к исключению из границ земель, на которых расположены леса, выполняющие функции защиты природных и иных объектов (леса, расположенные в лесопарковых зонах) | | | | | |
|---|---------------|------------|---|--|--|
| 1. Система координат: МСК-64 зона 2 | | | | | |
| 2. Сведения о характерных точках границ объекта | | | | | |
| Обозначение характерных точек | Координаты, м | | Метод определения координат характерной точки | Средняя квадратичная погрешность положения характерной точки (M _t), м | Описание обозначения точки на местности |
| | X | Y | | | |
| 1 | 526509.99 | 2277741.24 | аналитический | 5 | – |
| 2 | 526545.9 | 2277676.57 | аналитический | 5 | – |
| 3 | 526594.11 | 2277602.12 | аналитический | 5 | – |
| 4 | 526599.76 | 2277577.22 | аналитический | 5 | – |
| 5 | 526600.52 | 2277553.6 | аналитический | 5 | – |
| 6 | 526597.42 | 2277531.65 | аналитический | 5 | – |

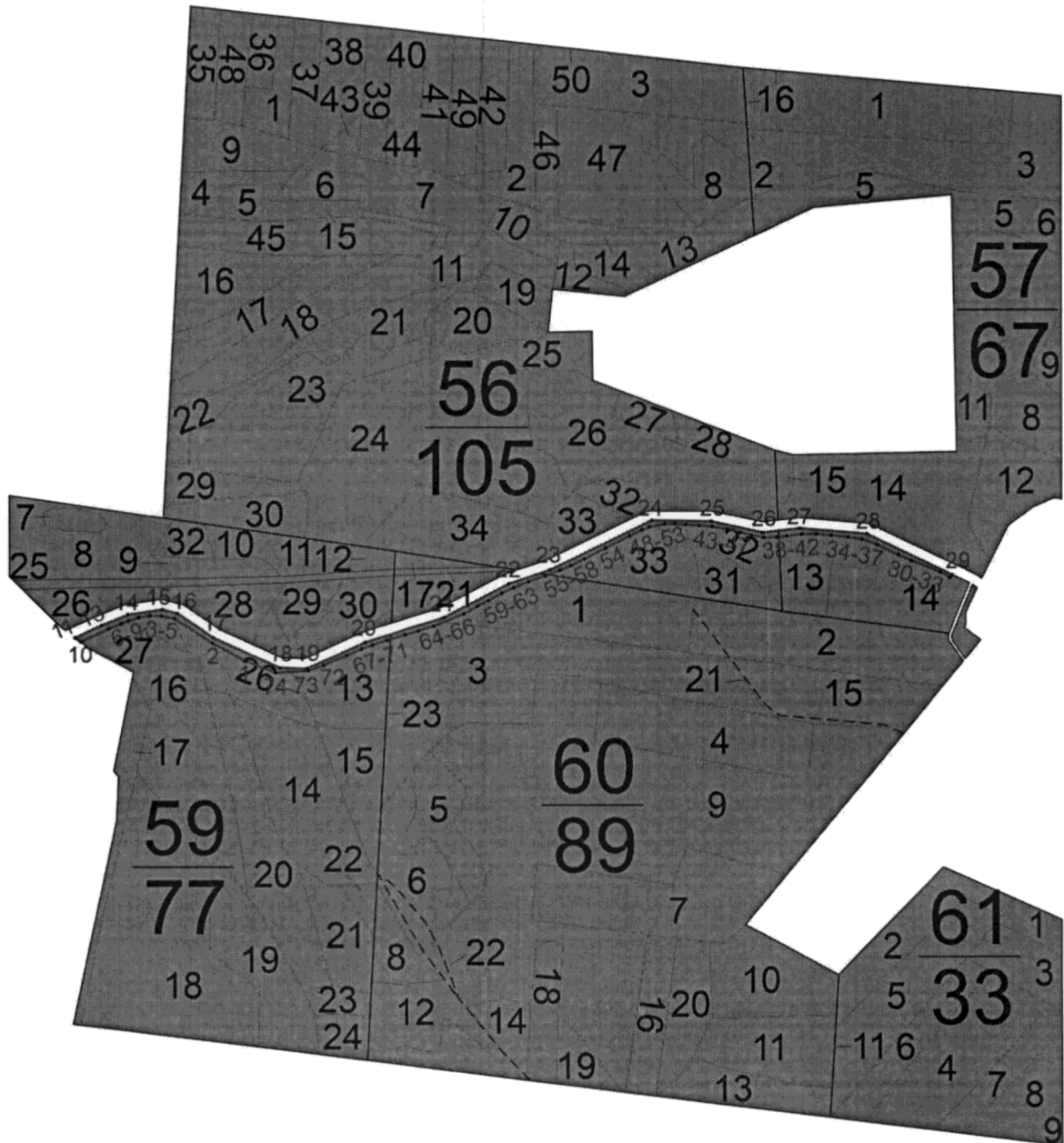
| | | | | | |
|----|-----------|------------|---------------|---|---|
| 7 | 526591.36 | 2277511.43 | аналитический | 5 | — |
| 8 | 526585.65 | 2277496.35 | аналитический | 5 | — |
| 9 | 526575.99 | 2277472.08 | аналитический | 5 | — |
| 10 | 526551.91 | 2277417.57 | аналитический | 5 | — |
| 11 | 526559.48 | 2277407.61 | аналитический | 5 | — |
| 12 | 526560.27 | 2277406.58 | аналитический | 5 | — |
| 13 | 526583.21 | 2277458.59 | аналитический | 5 | — |
| 14 | 526603.51 | 2277510.76 | аналитический | 5 | — |
| 15 | 526612.25 | 2277578.34 | аналитический | 5 | — |
| 16 | 526604.52 | 2277608.57 | аналитический | 5 | — |
| 17 | 526556.58 | 2277677.9 | аналитический | 5 | — |
| 18 | 526496.52 | 2277808.5 | аналитический | 5 | — |
| 19 | 526494.64 | 2277861.9 | аналитический | 5 | — |
| 20 | 526543.29 | 2277975.71 | аналитический | 5 | — |
| 21 | 526589.38 | 2278131.02 | аналитический | 5 | — |
| 22 | 526652.65 | 2278257.15 | аналитический | 5 | — |
| 23 | 526678.26 | 2278337.39 | аналитический | 5 | — |
| 24 | 526770.72 | 2278536.52 | аналитический | 5 | — |
| 25 | 526767.37 | 2278653.82 | аналитический | 5 | — |
| 26 | 526744.25 | 2278754.85 | аналитический | 5 | — |
| 27 | 526751.38 | 2278827.58 | аналитический | 5 | — |
| 28 | 526738.95 | 2278958.00 | аналитический | 5 | — |
| 29 | 526657.76 | 2279123.9 | аналитический | 5 | — |
| 30 | 526652.21 | 2279120.27 | аналитический | 5 | — |
| 31 | 526663.11 | 2279100.71 | аналитический | 5 | — |
| 32 | 526686.19 | 2279044.5 | аналитический | 5 | — |
| 33 | 526697.53 | 2279018.77 | аналитический | 5 | — |
| 34 | 526717.62 | 2278977.8 | аналитический | 5 | — |
| 35 | 526728.49 | 2278949.15 | аналитический | 5 | — |
| 36 | 526732.95 | 2278921.36 | аналитический | 5 | — |
| 37 | 526736.93 | 2278888.21 | аналитический | 5 | — |
| 38 | 526739.84 | 2278859.14 | аналитический | 5 | — |
| 39 | 526739.78 | 2278831.11 | аналитический | 5 | — |
| 40 | 526736.72 | 2278801.82 | аналитический | 5 | — |
| 41 | 526734.53 | 2278781.99 | аналитический | 5 | — |
| 42 | 526734.53 | 2278756.75 | аналитический | 5 | — |
| 43 | 526739.00 | 2278732.91 | аналитический | 5 | — |
| 44 | 526745.21 | 2278710.41 | аналитический | 5 | — |
| 45 | 526751.63 | 2278685.56 | аналитический | 5 | — |
| 46 | 526757.00 | 2278655.77 | аналитический | 5 | — |
| 47 | 526759.66 | 2278630.19 | аналитический | 5 | — |
| 48 | 526761.83 | 2278604.00 | аналитический | 5 | — |
| 49 | 526763.34 | 2278582.34 | аналитический | 5 | — |
| 50 | 526763.23 | 2278561.34 | аналитический | 5 | — |
| 51 | 526757.81 | 2278532.17 | аналитический | 5 | — |
| 52 | 526752.54 | 2278517.63 | аналитический | 5 | — |
| 53 | 526741.19 | 2278492.8 | аналитический | 5 | — |

| | | | | | |
|----|-----------|------------|---------------|---|---|
| 54 | 526718.47 | 2278445.6 | аналитический | 5 | — |
| 55 | 526698.57 | 2278404.87 | аналитический | 5 | — |
| 56 | 526685.53 | 2278377.32 | аналитический | 5 | — |
| 57 | 526676.91 | 2278356.38 | аналитический | 5 | — |
| 58 | 526666.82 | 2278327.76 | аналитический | 5 | — |
| 59 | 526655.96 | 2278295.67 | аналитический | 5 | — |
| 60 | 526644.82 | 2278266.13 | аналитический | 5 | — |
| 61 | 526634.65 | 2278243.32 | аналитический | 5 | — |
| 62 | 526621.02 | 2278217.00 | аналитический | 5 | — |
| 63 | 526609.75 | 2278195.91 | аналитический | 5 | — |
| 64 | 526595.73 | 2278168.84 | аналитический | 5 | — |
| 65 | 526572.46 | 2278110.16 | аналитический | 5 | — |
| 66 | 526564.14 | 2278080.97 | аналитический | 5 | — |
| 67 | 526557.14 | 2278055.17 | аналитический | 5 | — |
| 68 | 526546.78 | 2278019.25 | аналитический | 5 | — |
| 69 | 526538.29 | 2277990.88 | аналитический | 5 | — |
| 70 | 526530.43 | 2277968.36 | аналитический | 5 | — |
| 71 | 526519.39 | 2277940.78 | аналитический | 5 | — |
| 72 | 526500.12 | 2277894.01 | аналитический | 5 | — |
| 73 | 526489.54 | 2277863.22 | аналитический | 5 | — |
| 74 | 526486.65 | 2277799.66 | аналитический | 5 | — |
| 1 | 526509.99 | 2277741.24 | аналитический | 5 | — |

ПЛАН ГРАНИЦ

лесного участка, проектируемого к исключению
из границ земель, на которых расположены леса,
выполняющие функции защиты природных и иных
объектов (леса, расположенные в лесопарковых зонах)

Масштаб 1:12500 (в 1 см 125 м)



Условные обозначения:

- Граница исключаемого лесного участка
- Границы лесных кварталов
- - -** Границы лесотаксационных выделов
- 1** Номер поворотной точки границы лесного участка

| Текстовое описание местоположения границ лесного участка, проектируемого к исключению из границ земель, на которых расположены леса, выполняющие функции защиты природных и иных объектов (леса, расположенные в лесопарковых зонах) | | | | |
|--|----------|------------------------------|----------|--|
| от точки | до точки | Описание прохождения границы | | |
| | | румб | длина, м | текстовое описание |
| 1 | 2 | СЗ 60°57' | 73,97 | в северо-западном направлении по территории лесного квартала 59 Вязовского участкового лесничества Вязовского лесничества Саратовской области (далее – квартал 59) |
| 2 | 3 | СЗ 57°04' | 88,7 | в северо-западном направлении по территории лесного квартала 59 |
| 3 | 4 | СЗ 77°12' | 25,53 | в северо-западном направлении по территории лесного квартала 59 |
| 4 | 5 | СЗ 88°09' | 23,63 | в северо-западном направлении по территории лесного квартала 59 |
| 5 | 6 | ЮЗ 81°57' | 22,17 | в юго-западном направлении по территории лесного квартала 59 |
| 6 | 7 | ЮЗ 73°18' | 21,11 | в юго-западном направлении по территории лесного квартала 59 |
| 7 | 1 | ЮЗ 69°15' | 16,12 | в юго-западном направлении по территории лесного квартала 59 |
| 8 | 9 | ЮЗ 68°17' | 26,12 | в юго-западном направлении по территории лесного квартала 59 |
| 9 | 10 | ЮЗ 66°09' | 59,59 | в юго-западном направлении по территории лесного квартала 59 |
| 10 | 11 | СЗ 52°45' | 12,51 | в северо-западном направлении по территории лесного квартала 59 |
| 11 | 12 | СЗ 52°30' | 1,3 | в северо-западном направлении по территории лесного квартала 59 |
| 12 | 13 | СВ 66°11' | 56,84 | в северо-восточном направлении по территории лесного квартала 59 |
| 13 | 14 | СВ 68°44' | 55,98 | в северо-восточном направлении по территории лесного квартала 59 |
| 14 | 15 | СВ 82°37' | 68,14 | в северо-восточном направлении по территории лесного квартала 59 |
| 15 | 16 | ЮВ 75°39' | 31,2 | в юго-восточном направлении по территории лесного квартала 59 |

| | | | | |
|----|----|-----------|--------|---|
| 16 | 17 | ЮВ 55°20' | 84,29 | в юго-восточном направлении по территории лесного квартала 59 |
| 17 | 18 | ЮВ 65°18' | 143,75 | в юго-восточном направлении по территории лесного квартала 59 |
| 18 | 19 | ЮВ 87°59' | 53,43 | в юго-восточном направлении по территории лесного квартала 59 |
| 19 | 20 | СВ 66°51' | 123,77 | в северо-восточном направлении по территории лесного квартала 59 |
| 20 | 21 | СВ 73°28' | 162 | в северо-восточном направлении по территории лесных кварталов 59, 60 Вязовского участкового лесничества Вязовского лесничества Саратовской области (далее – квартал 60) |
| 21 | 22 | СВ 63°21' | 141,11 | в северо-восточном направлении по территории лесного квартала 60 |
| 22 | 23 | СВ 72°17' | 84,23 | в северо-восточном направлении по территории лесных кварталов 56, 60 Вязовского участкового лесничества Вязовского лесничества Саратовской области (далее – квартал 56) |
| 23 | 24 | СВ 65°05' | 219,55 | в северо-восточном направлении по территории лесного квартала 56 |
| 24 | 25 | ЮВ 88°21' | 117,35 | в юго-восточном направлении по территории лесного квартала 56 |
| 25 | 26 | ЮВ 77°06' | 103,64 | в юго-восточном направлении по территории лесного квартала 56 |
| 26 | 27 | СВ 84°24' | 73,08 | в северо-восточном направлении по территории лесных кварталов 56, 57 Вязовского участкового лесничества Вязовского лесничества Саратовской области (далее – квартал 57) |
| 27 | 28 | ЮВ 84°33' | 131,01 | в юго-восточном направлении по территории лесного квартала 57 |
| 28 | 29 | ЮВ 63°55' | 184,7 | в юго-восточном направлении по территории лесного квартала 57 |
| 29 | 30 | ЮЗ 33°11' | 6,63 | в юго-западном направлении по территории лесного квартала 57 |

| | | | | |
|----|----|-----------|-------|---|
| 30 | 31 | СЗ 60°52' | 22,39 | в северо-западном направлении по территории лесного квартала 57 |
| 31 | 32 | СЗ 67°40' | 60,76 | в северо-западном направлении по территории лесного квартала 57 |
| 32 | 33 | СЗ 66°12' | 28,12 | в северо-западном направлении по территории лесного квартала 57 |
| 33 | 34 | СЗ 63°52' | 45,63 | в северо-западном направлении по территории лесного квартала 57 |
| 34 | 35 | СЗ 69°13' | 30,64 | в северо-западном направлении по территории лесного квартала 57 |
| 35 | 36 | СЗ 80°52' | 28,15 | в северо-западном направлении по территории лесного квартала 57 |
| 36 | 37 | СЗ 83°09' | 33,39 | в северо-западном направлении по территории лесного квартала 57 |
| 37 | 38 | СЗ 84°17' | 29,22 | в северо-западном направлении по территории лесного квартала 57 |
| 38 | 39 | ЮЗ 89°52' | 28,03 | в юго-западном направлении по территории лесного квартала 57 |
| 39 | 40 | ЮЗ 84°02' | 29,45 | в юго-западном направлении по территории лесного квартала 57 |
| 40 | 41 | ЮЗ 83°41' | 19,95 | в юго-западном направлении по территории лесного квартала 57 |
| 41 | 42 | СЗ 90°00' | 25,24 | в северо-западном направлении по территории лесных кварталов 56, 57 |
| 42 | 43 | СЗ 79°22' | 24,26 | в северо-западном направлении по территории лесного квартала 56 |
| 43 | 44 | СЗ 74°34' | 23,34 | в северо-западном направлении по территории лесного квартала 56 |
| 44 | 45 | СЗ 75°30' | 25,67 | в северо-западном направлении по территории лесного квартала 56 |
| 45 | 46 | СЗ 79°46' | 30,27 | в северо-западном направлении по территории лесного квартала 56 |
| 46 | 47 | СЗ 84°03' | 25,72 | в северо-западном направлении по территории лесного квартала 56 |
| 47 | 48 | СЗ 85°15' | 26,28 | в северо-западном направлении по территории лесного квартала 56 |
| 48 | 49 | СЗ 86°00' | 21,71 | в северо-западном направлении по территории лесного квартала 56 |

| | | | | |
|----|----|-----------|-------|--|
| 49 | 50 | ЮЗ 89°41' | 21 | в юго-западном направлении по территории лесного квартала 56 |
| 50 | 51 | ЮЗ 79°28' | 29,67 | в юго-западном направлении по территории лесного квартала 56 |
| 51 | 52 | ЮЗ 70°04' | 15,47 | в юго-западном направлении по территории лесного квартала 56 |
| 52 | 53 | ЮЗ 65°26' | 27,3 | в юго-западном направлении по территории лесного квартала 56 |
| 53 | 54 | ЮЗ 64°17' | 52,38 | в юго-западном направлении по территории лесного квартала 56 |
| 54 | 55 | ЮЗ 63°57' | 45,33 | в юго-западном направлении по территории лесного квартала 56 |
| 55 | 56 | ЮЗ 64°40' | 30,48 | в юго-западном направлении по территории лесного квартала 56 |
| 56 | 57 | ЮЗ 67°37' | 22,64 | в юго-западном направлении по территории лесного квартала 56 |
| 57 | 58 | ЮЗ 70°34' | 30,35 | в юго-западном направлении по территории лесных кварталов 56, 60 |
| 58 | 59 | ЮЗ 71°18' | 33,88 | в юго-западном направлении по территории лесного квартала 60 |
| 59 | 60 | ЮЗ 69°20' | 31,57 | в юго-западном направлении по территории лесного квартала 60 |
| 60 | 61 | ЮЗ 65°58' | 24,97 | в юго-западном направлении по территории лесного квартала 60 |
| 61 | 62 | ЮЗ 62°37' | 29,64 | в юго-западном направлении по территории лесного квартала 60 |
| 62 | 63 | ЮЗ 61°52' | 23,91 | в юго-западном направлении по территории лесного квартала 60 |
| 63 | 64 | ЮЗ 62°37' | 30,49 | в юго-западном направлении по территории лесного квартала 60 |
| 64 | 65 | ЮЗ 68°22' | 63,13 | в юго-западном направлении по территории лесного квартала 60 |
| 65 | 66 | ЮЗ 74°05' | 30,35 | в юго-западном направлении по территории лесного квартала 60 |
| 66 | 67 | ЮЗ 74°49' | 26,73 | в юго-западном направлении по территории лесного квартала 60 |
| 67 | 68 | ЮЗ 73°54' | 37,38 | в юго-западном направлении по территории лесного квартала 59, 60 |

| | | | | |
|----|----|-----------|-------|---|
| 68 | 69 | ЮЗ 73°20' | 29,61 | в юго-западном направлении по территории лесного квартала 59 |
| 69 | 70 | ЮЗ 70°45' | 23,85 | в юго-западном направлении по территории лесного квартала 59 |
| 70 | 71 | ЮЗ 68°11' | 29,71 | в юго-западном направлении по территории лесного квартала 59 |
| 71 | 72 | ЮЗ 67°36' | 50,58 | в юго-западном направлении по территории лесного квартала 59 |
| 72 | 73 | ЮЗ 71°02' | 32,56 | в юго-западном направлении по территории лесного квартала 59 |
| 73 | 74 | ЮЗ 87°23' | 63,63 | в юго-западном направлении по территории лесного квартала 59 |
| 74 | 1 | СЗ 68°13' | 62,91 | в северо-западном направлении по территории лесного квартала 59 |

СХЕМА №3

**расположения и границы лесного участка,
проектируемого к исключению из границ земель, на которых
расположены леса, выполняющие функции защиты природных и иных
объектов (леса, расположенные в лесопарковых зонах)**

| Сведения об объекте | | |
|---|---|---|
| Лесной участок, проектируемый к исключению из границ земель, на которых расположены леса, выполняющие функции защиты природных и иных объектов (леса, расположенные в лесопарковых зонах) | | |
| (наименование объекта, местоположение границ которого описано (далее – объект)) | | |
| № п/п | Характеристика объекта | Описание характеристик |
| 1 | 2 | 3 |
| 1 | Местоположение объекта | Саратовская область, Татищевский район, Вязовское муниципальное образование, Вязовское лесничество, Вязовское участковое лесничество, лесной квартал 57, часть лесотаксационного выдела 21, лесотаксационные выделы 17-19; лесной квартал 58, часть лесотаксационного выдела 29 |
| 2 | Площадь объекта +/- величина погрешности определения площади (Р +/- Дельта Р) | 9,0848 га (участок №3) |
| 3 | Иные характеристики объекта | Категория земель – земли лесного фонда |

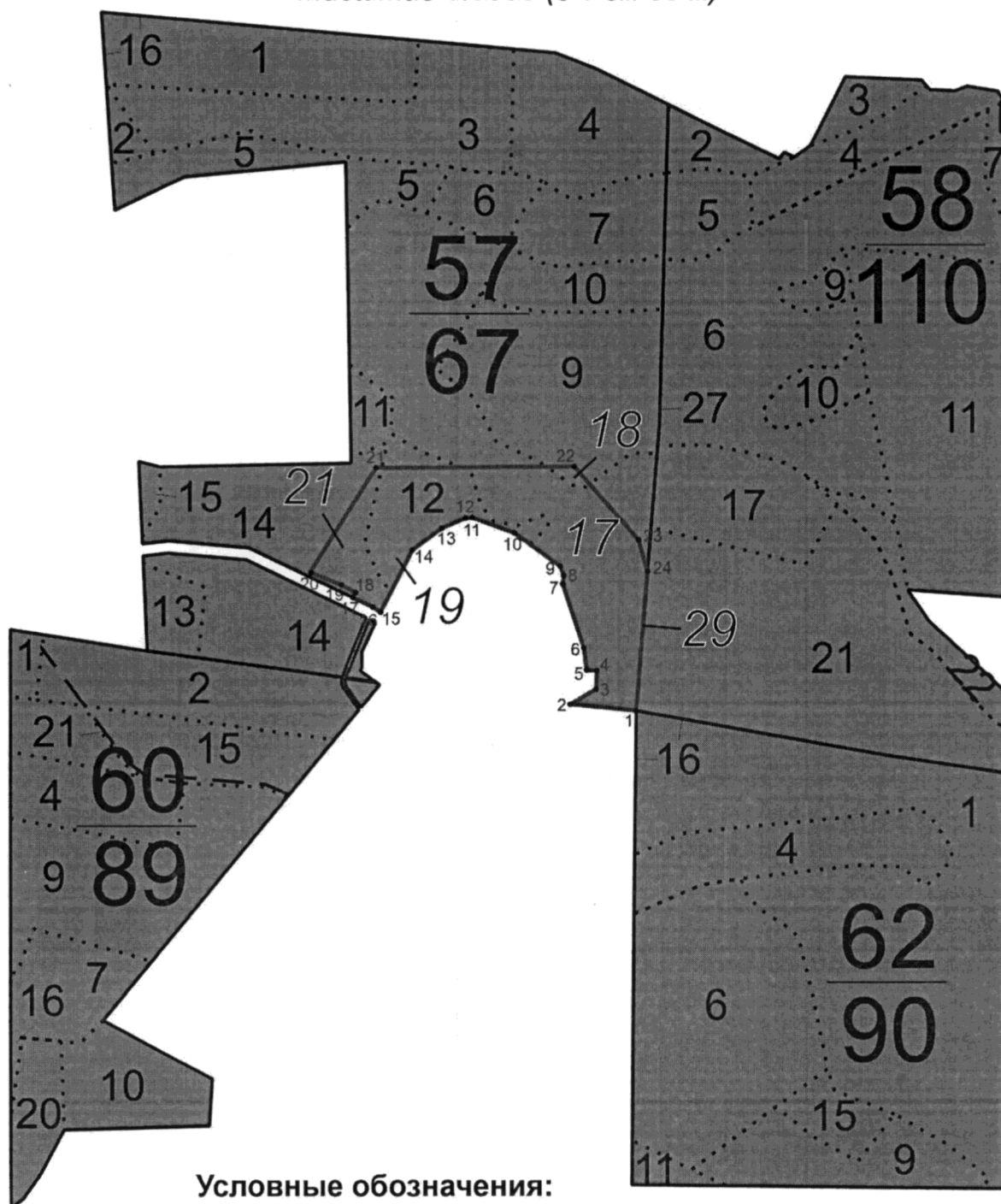
| Сведения о местоположении границ лесного участка, проектируемого к исключению из границ земель, на которых расположены леса, выполняющие функции защиты природных и иных объектов (леса, расположенные в лесопарковых зонах) | | | | | |
|---|---------------|------------|---|--|--|
| 1. Система координат: МСК-64 зона 2 | | | | | |
| 2. Сведения о характерных точках границ объекта | | | | | |
| Обозначение характерных точек | Координаты, м | | Метод определения координат характерной точки | Средняя квадратичная погрешность положения характерной точки (M _t), м | Описание обозначения точки на местности |
| | X | Y | | | |
| 1 | 526483.48 | 2279600.28 | аналитический | 5 | — |
| 2 | 526495.76 | 2279490.66 | аналитический | 5 | — |
| 3 | 526519.46 | 2279533.91 | аналитический | 5 | — |
| 4 | 526549.19 | 2279535.75 | аналитический | 5 | — |
| 5 | 526550.73 | 2279518.75 | аналитический | 5 | — |
| 6 | 526586.84 | 2279514.5 | аналитический | 5 | — |
| 7 | 526692.26 | 2279481.2 | аналитический | 5 | — |

| | | | | | |
|----|-----------|------------|---------------|---|---|
| 8 | 526705.35 | 2279483.21 | аналитический | 5 | — |
| 9 | 526721.02 | 2279477.49 | аналитический | 5 | — |
| 10 | 526776.48 | 2279402.84 | аналитический | 5 | — |
| 11 | 526802.64 | 2279334.07 | аналитический | 5 | — |
| 12 | 526801.98 | 2279322.9 | аналитический | 5 | — |
| 13 | 526786.01 | 2279283.82 | аналитический | 5 | — |
| 14 | 526750.95 | 2279235 | аналитический | 5 | — |
| 15 | 526649.81 | 2279180.88 | аналитический | 5 | — |
| 16 | 526658.39 | 2279168.1 | аналитический | 5 | — |
| 17 | 526674.51 | 2279134.86 | аналитический | 5 | — |
| 18 | 526682.34 | 2279139.98 | аналитический | 5 | — |
| 19 | 526695.51 | 2279116.42 | аналитический | 5 | — |
| 20 | 526716.7 | 2279064.61 | аналитический | 5 | — |
| 21 | 526886.93 | 2279176.84 | аналитический | 5 | — |
| 22 | 526884.68 | 2279503.22 | аналитический | 5 | — |
| 23 | 526762.66 | 2279607.82 | аналитический | 5 | — |
| 24 | 526710.65 | 2279622.34 | аналитический | 5 | — |
| 1 | 526483.48 | 2279600.28 | аналитический | 5 | — |

ПЛАН ГРАНИЦ

лесного участка, проектируемого к исключению
из границ земель, на которых расположены леса,
выполняющие функции защиты природных и иных
объектов (леса, расположенные в лесопарковых зонах)

Масштаб 1:5000 (в 1 см 50 м)



Условные обозначения:

- Граница исключаемого лесного участка
- Границы лесных кварталов
- Границы лесотаксационных выделов
- 1 Номер поворотной точки границы лесного участка

| Текстовое описание местоположения границ лесного участка, проектируемого к исключению из границ земель, на которых расположены леса, выполняющие функции защиты природных и иных объектов (леса, расположенные в лесопарковых зонах) | | | | |
|--|----------|------------------------------|----------|--|
| от точки | до точки | Описание прохождения границы | | |
| | | румб | длина, м | текстовое описание |
| 1 | 2 | СЗ 83°36' | 110,31 | в северо-западном направлении по территории лесного квартала 57 Вязовского участкового лесничества Вязовского лесничества Саратовской области (далее – квартал 57) |
| 2 | 3 | СВ 61°16' | 49,32 | в северо-восточном направлении по территории лесного квартала 57 |
| 3 | 4 | СВ 03°32' | 29,79 | в северо-восточном направлении по территории лесного квартала 57 |
| 4 | 5 | СЗ 84°49' | 17,07 | в северо-западном направлении по территории лесного квартала 57 |
| 5 | 6 | СЗ 06°42' | 36,36 | в северо-западном направлении по территории лесного квартала 57 |
| 6 | 7 | СЗ 17°31' | 110,55 | в северо-западном направлении по территории лесного квартала 57 |
| 7 | 8 | СВ 08°43' | 13,24 | в северо-восточном направлении по территории лесного квартала 57 |
| 8 | 9 | СЗ 20°03' | 16,68 | в северо-западном направлении по территории лесного квартала 57 |
| 9 | 10 | СЗ 53°23' | 93 | в северо-западном направлении по территории лесного квартала 57 |
| 10 | 11 | СЗ 69°10' | 73,58 | в северо-западном направлении по территории лесного квартала 57 |
| 11 | 12 | ЮЗ 86°37' | 11,19 | в юго-западном направлении по территории лесного квартала 57 |
| 12 | 13 | ЮЗ 67°46' | 42,22 | в юго-западном направлении по территории лесного квартала 57 |
| 13 | 14 | ЮЗ 54°18' | 60,1 | в юго-западном направлении по территории лесного квартала 57 |
| 14 | 15 | ЮЗ 28°09' | 114,71 | в юго-западном направлении по территории лесного квартала 57 |
| 15 | 16 | СЗ 56°07' | 15,39 | в северо-западном направлении по территории лесного квартала 57 |

| | | | | |
|----|----|-----------|--------|---|
| 16 | 17 | СЗ 64°07' | 36,94 | в северо-западном направлении по территории лесного квартала 57 |
| 17 | 18 | СВ 33°10' | 9,36 | в северо-восточном направлении по территории лесного квартала 57 |
| 18 | 19 | СЗ 60°47' | 26,99 | в северо-западном направлении по территории лесного квартала 57 |
| 19 | 20 | СЗ 67°45' | 55,98 | в северо-западном направлении по территории лесного квартала 57 |
| 20 | 21 | СВ 33°23' | 203,9 | в северо-восточном направлении по территории лесного квартала 57 |
| 21 | 22 | ЮВ 89°36' | 326,39 | в юго-восточном направлении по территории лесного квартала 57 |
| 22 | 23 | ЮВ 40°36' | 160,72 | в юго-восточном направлении по территории лесного квартала 57 |
| 23 | 24 | ЮВ 15°35' | 54 | в юго-восточном направлении по территории лесного квартала 57 |
| 24 | 1 | ЮЗ 05°32' | 228,24 | в юго-восточном направлении по территории лесных кварталов 57, 58 Вязовского участкового лесничества Вязовского лесничества Саратовской области |

СХЕМА №4

**расположения и границы лесного участка,
проектируемого к исключению из границ земель, на которых
расположены леса, выполняющие функции защиты природных и иных
объектов (леса, расположенные в лесопарковых зонах)**

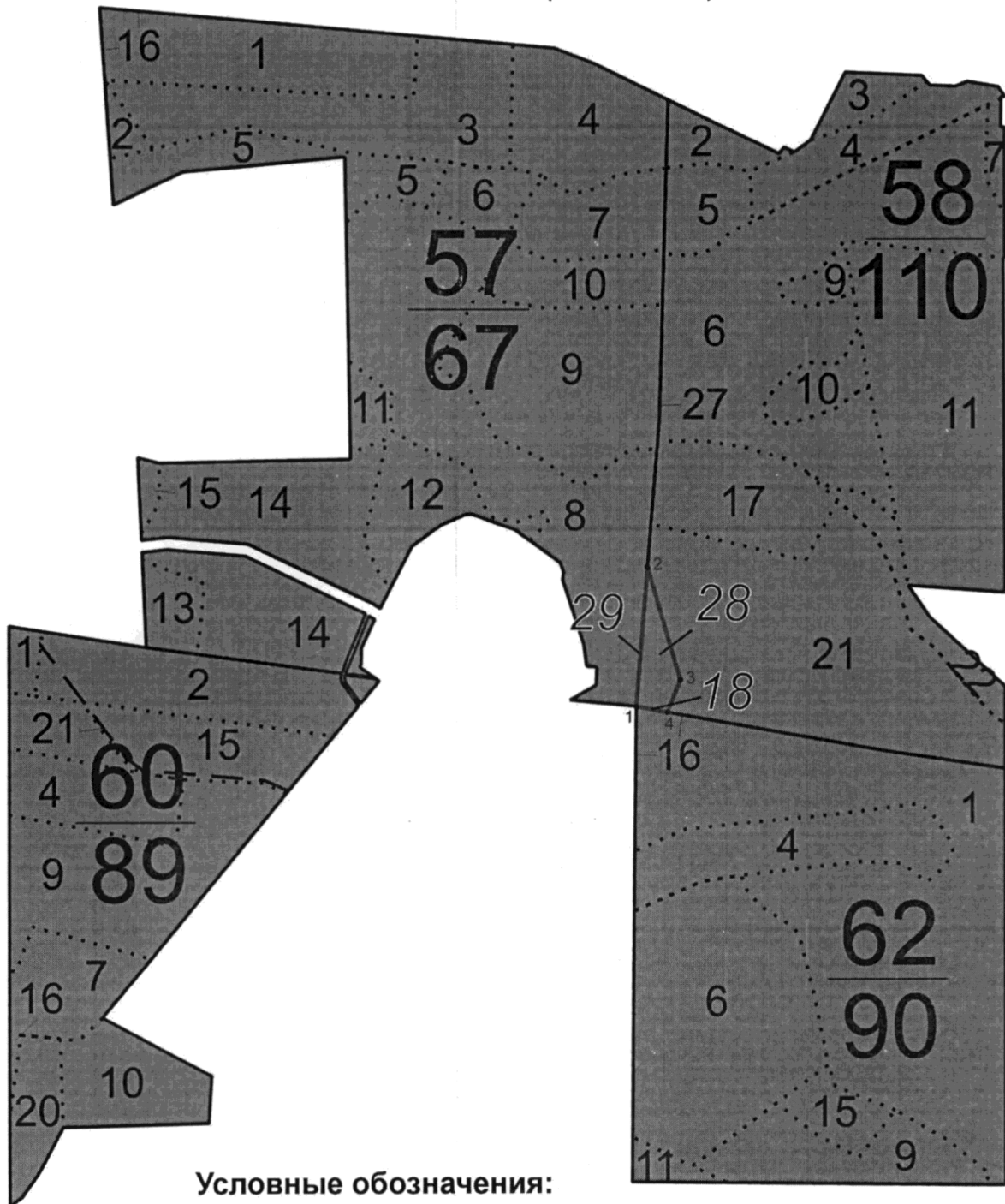
| Сведения об объекте | | |
|---|---|---|
| Лесной участок, проектируемый к исключению из границ земель, на которых расположены леса, выполняющие функции защиты природных и иных объектов (леса, расположенные в лесопарковых зонах) | | |
| (наименование объекта, местоположение границ которого описано (далее – объект)) | | |
| № п/п | Характеристика объекта | Описание характеристик |
| 1 | 2 | 3 |
| 1 | Местоположение объекта | Саратовская область, Татищевский район, Вязовское муниципальное образование, Вязовское лесничество, Вязовское участковое лесничество, лесной квартал 58, часть лесотаксационного выдела 29, лесотаксационный выдел 28; лесной квартал 62, часть лесотаксационного выдела 18 |
| 2 | Площадь объекта +/- величина погрешности определения площади ($P \pm \Delta P$) | 0,9352 га (участок №4) |
| 3 | Иные характеристики объекта | Категория земель – земли лесного фонда |

| Сведения о местоположении границ лесного участка, проектируемого к исключению из границ земель, на которых расположены леса, выполняющие функции защиты природных и иных объектов (леса, расположенные в лесопарковых зонах) | | | | | |
|---|---------------|------------|---|--|--|
| 1. Система координат: МСК-64 зона 2 | | | | | |
| 2. Сведения о характерных точках границ объекта | | | | | |
| Обозначение характерных точек | Координаты, м | | Метод определения координат характерной точки | Средняя квадратичная погрешность положения характерной точки (M_t), м | Описание обозначения точки на местности |
| | X | Y | | | |
| 1 | 526483.48 | 2279600.28 | аналитический | 5 | – |
| 2 | 526710.65 | 2279622.34 | аналитический | 5 | – |
| 3 | 526526.00 | 2279673.92 | аналитический | 5 | – |
| 4 | 526473.64 | 2279651.8 | аналитический | 5 | – |
| 1 | 526483.48 | 2279600.28 | аналитический | 5 | – |

ПЛАН ГРАНИЦ

лесного участка, проектируемого к исключению
из границ земель, на которых расположены леса,
выполняющие функции защиты природных и иных
объектов (леса, расположенные в лесопарковых зонах)

Масштаб 1:5000 (в 1 см 50 м)



Условные обозначения:

- Граница исключаемого лесного участка
- Границы лесных кварталов
- ■ ■ Границы лесотаксационных выделов
- 1 Номер поворотной точки границы лесного участка

| Текстовое описание местоположения границ лесного участка, проектируемого к исключению из границ земель, на которых расположены леса, выполняющие функции защиты природных и иных объектов (леса, расположенные в лесопарковых зонах) | | | | |
|--|----------|------------------------------|----------|--|
| от точки | до точки | Описание прохождения границы | | |
| | | румб | длина, м | текстовое описание |
| 1 | 2 | СВ 05°32' | 228,24 | в северо-западном направлении по территории лесного квартала 58 Вязовского участкового лесничества Вязовского лесничества Саратовской области (далее – квартал 58) |
| 2 | 3 | ЮВ 15°36' | 191,7 | в северо-восточном направлении по территории лесного квартала 58 |
| 3 | 4 | ЮЗ 22°54' | 56,84 | в северо-восточном направлении по территории лесного квартала 58 |
| 4 | 1 | СЗ 79°11' | 52,45 | в северо-западном направлении по территории лесных кварталов 58, 62 Вязовского участкового лесничества Вязовского лесничества Саратовской области |

СХЕМА №5

**расположения и границы лесного участка,
проектируемого к исключению из границ земель, на которых
расположены леса, выполняющие функции защиты природных и иных
объектов (леса, расположенные в лесопарковых зонах)**

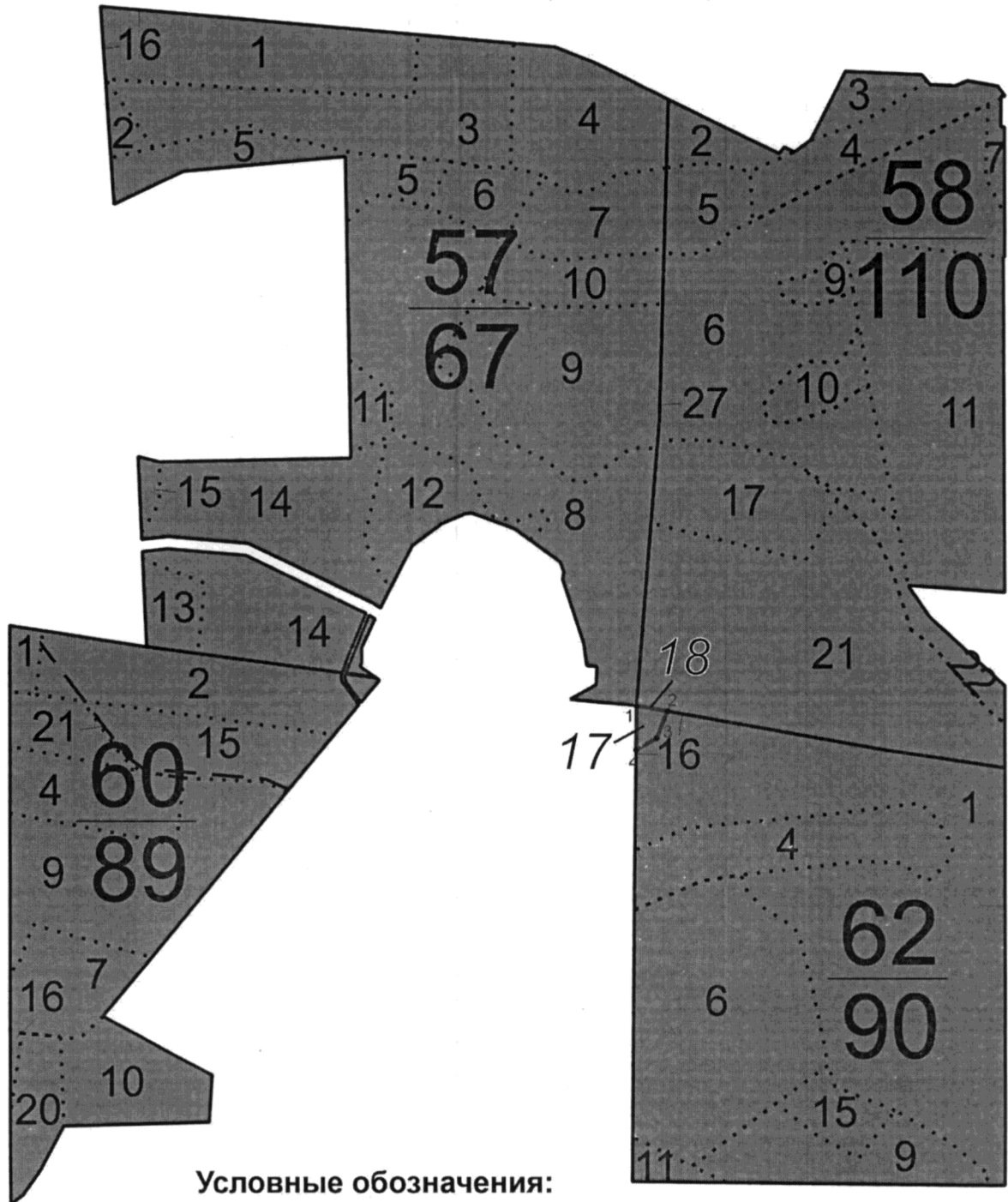
| Сведения об объекте | | |
|---|---|---|
| Лесной участок, проектируемый к исключению из границ земель, на которых расположены леса, выполняющие функции защиты природных и иных объектов (леса, расположенные в лесопарковых зонах) | | |
| (наименование объекта, местоположение границ которого описано (далее – объект)) | | |
| № п/п | Характеристика объекта | Описание характеристик |
| 1 | 2 | 3 |
| 1 | Местоположение объекта | Саратовская область, Татищевский район, Вязовское муниципальное образование, Вязовское лесничество, Вязовское участковое лесничество, лесной квартал 62, часть лесотаксационного выдела 18, лесотаксационный выдел 17 |
| 2 | Площадь объекта +/- величина погрешности определения площади (Р +/- Дельта Р) | 0,2483 га (участок №5) |
| 3 | Иные характеристики объекта | Категория земель – земли лесного фонда |

| Сведения о местоположении границ лесного участка, проектируемого к исключению из границ земель, на которых расположены леса, выполняющие функции защиты природных и иных объектов (леса, расположенные в лесопарковых зонах) | | | | | |
|---|---------------|------------|---|--|--|
| 1. Система координат: МСК-64 зона 2 | | | | | |
| 2. Сведения о характерных точках границ объекта | | | | | |
| Обозначение характерных точек | Координаты, м | | Метод определения координат характерной точки | Средняя квадратичная погрешность положения характерной точки (M _t), м | Описание обозначения точки на местности |
| | X | Y | | | |
| 1 | 526483.48 | 2279600.28 | аналитический | 5 | – |
| 2 | 526473.64 | 2279651.8 | аналитический | 5 | – |
| 3 | 526429.49 | 2279633.16 | аналитический | 5 | – |
| 4 | 526410.47 | 2279598.28 | аналитический | 5 | – |
| 1 | 526483.48 | 2279600.28 | аналитический | 5 | – |

ПЛАН ГРАНИЦ

лесного участка, проектируемого к исключению
из границ земель, на которых расположены леса,
выполняющие функции защиты природных и иных
объектов (леса, расположенные в лесопарковых зонах)

Масштаб 1:5000 (в 1 см 50 м)



Условные обозначения:

- Граница исключаемого лесного участка
- Границы лесных кварталов
- Границы лесотаксационных выделов
- 1 Номер поворотной точки границы лесного участка

| Текстовое описание местоположения границ лесного участка, проектируемого к исключению из границ земель, на которых расположены леса, выполняющие функции защиты природных и иных объектов (леса, расположенные в лесопарковых зонах) | | | | |
|--|----------|------------------------------|----------|--|
| от точки | до точки | Описание прохождения границы | | |
| | | румб | длина, м | текстовое описание |
| 1 | 2 | ЮВ 79°11' | 52,45 | в северо-западном направлении по территории лесного квартала 62 Вязовского участкового лесничества Вязовского лесничества Саратовской области (далее – квартал 62) |
| 2 | 3 | ЮЗ 22°53' | 47,92 | в северо-восточном направлении по территории лесного квартала 62 |
| 3 | 4 | ЮЗ 61°23' | 39,73 | в северо-восточном направлении по территории лесного квартала 62 |
| 4 | 1 | СВ 01°34' | 73,04 | в северо-западном направлении по территории лесного квартала 62 |

СХЕМА №6

**расположения и границы лесного участка,
проектируемого к исключению из границ земель, на которых
расположены леса, выполняющие функции защиты природных и иных
объектов (леса, расположенные в лесопарковых зонах)**

| Сведения об объекте | | |
|---|---|---|
| Лесной участок, проектируемый к исключению из границ земель, на которых расположены леса, выполняющие функции защиты природных и иных объектов (леса, расположенные в лесопарковых зонах) | | |
| (наименование объекта, местоположение границ которого описано (далее – объект)) | | |
| № п/п | Характеристика объекта | Описание характеристик |
| 1 | 2 | 3 |
| 1 | Местоположение объекта | Саратовская область, Татищевский район, Вязовское муниципальное образование, Вязовское лесничество, Вязовское участковое лесничество, лесной квартал 57, часть лесотаксационного выдела 22; лесной квартал 60, лесотаксационные выделы 27, 32, 35 |
| 2 | Площадь объекта +/- величина погрешности определения площади (Р +/- Дельта Р) | 2,7388 га (участок №6) |
| 3 | Иные характеристики объекта | Категория земель – земли лесного фонда |

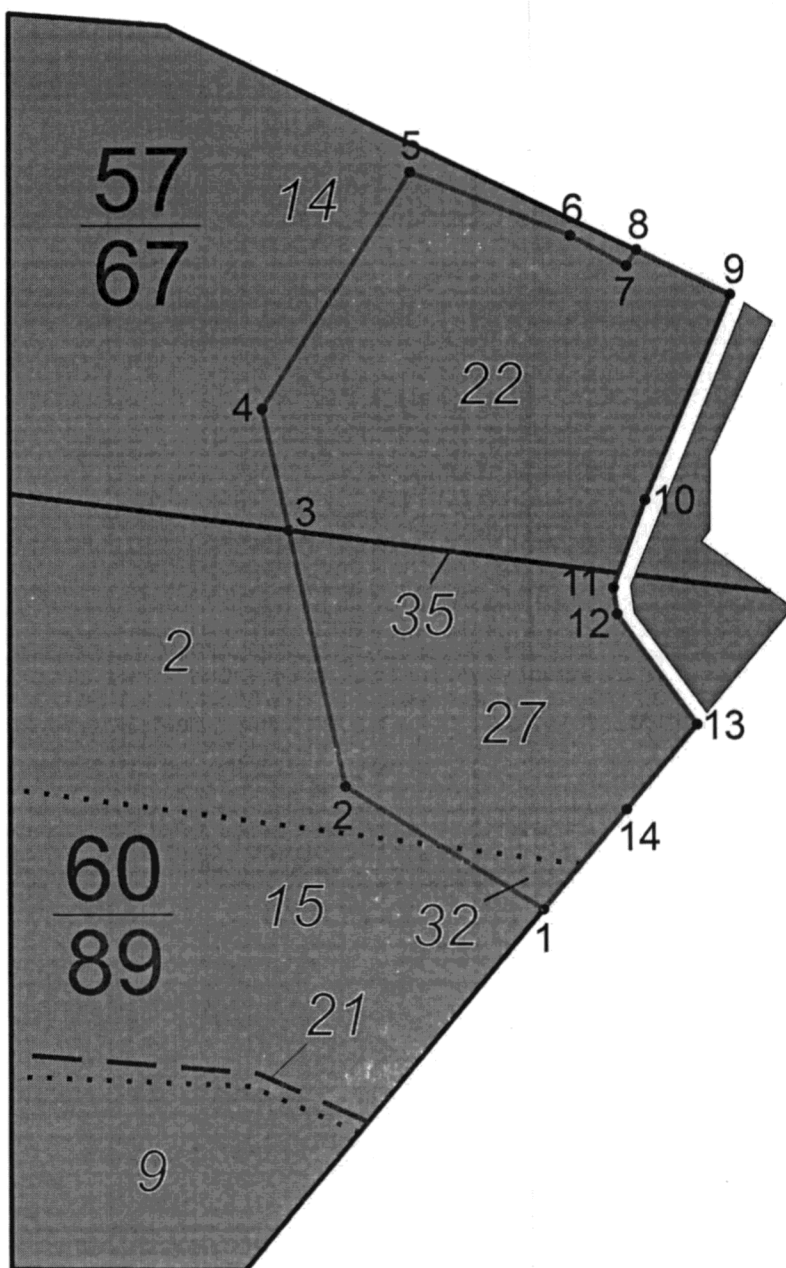
| Сведения о местоположении границ лесного участка, проектируемого к исключению из границ земель, на которых расположены леса, выполняющие функции защиты природных и иных объектов (леса, расположенные в лесопарковых зонах) | | | | | |
|---|---------------|------------|---|--|--|
| 1. Система координат: МСК-64 зона 2 | | | | | |
| 2. Сведения о характерных точках границ объекта | | | | | |
| Обозначение характерных точек | Координаты, м | | Метод определения координат характерной точки | Средняя квадратичная погрешность положения характерной точки (M _t), м | Описание обозначения точки на местности |
| | X | Y | | | |
| 1 | 526427.00 | 2279087.4 | аналитический | 5 | — |
| 2 | 526471.24 | 2279017.96 | аналитический | 5 | — |
| 3 | 526561.4 | 2278999.25 | аналитический | 5 | — |
| 4 | 526604.11 | 2278990.38 | аналитический | 5 | — |
| 5 | 526686.19 | 2279044.5 | аналитический | 5 | — |
| 6 | 526663.11 | 2279100.71 | аналитический | 5 | — |
| 7 | 526652.21 | 2279120.27 | аналитический | 5 | — |
| 8 | 526657.76 | 2279123.9 | аналитический | 5 | — |

| | | | | | |
|----|-----------|------------|---------------|---|---|
| 9 | 526641.63 | 2279156.87 | аналитический | 5 | — |
| 10 | 526570.02 | 2279125.52 | аналитический | 5 | — |
| 11 | 526539.58 | 2279113.85 | аналитический | 5 | — |
| 12 | 526530.24 | 2279115.02 | аналитический | 5 | — |
| 13 | 526491.07 | 2279142.62 | аналитический | 5 | — |
| 14 | 526461.59 | 2279117.22 | аналитический | 5 | — |
| 1 | 526427.00 | 2279087.4 | аналитический | 5 | — |

ПЛАН ГРАНИЦ

лесного участка, проектируемого к исключению
из границ земель, на которых расположены леса,
выполняющие функции защиты природных и иных
объектов (леса, расположенные в лесопарковых зонах)

Масштаб 1:2500 (в 1 см 25 м)



Условные обозначения:

- Граница исключаемого лесного участка
- Границы лесных кварталов
- Границы лесотаксационных выделов
- 1 Номер поворотной точки границы лесного участка

| Текстовое описание местоположения границ лесного участка, проектируемого к исключению из границ земель, на которых расположены леса, выполняющие функции защиты природных и иных объектов (леса, расположенные в лесопарковых зонах) | | | | |
|--|----------|------------------------------|----------|--|
| от точки | до точки | Описание прохождения границы | | |
| | | румб | длина, м | текстовое описание |
| 1 | 2 | СЗ 57°29' | 82,34 | в северо-западном направлении по территории лесного квартала 60 Вязовского участкового лесничества Вязовского лесничества Саратовской области (далее – квартал 60) |
| 2 | 3 | СЗ 11°43' | 92,08 | в северо-западном направлении по территории лесного квартала 60 |
| 3 | 4 | СЗ 11°43' | 43,62 | в северо-западном направлении по территории лесного квартала 57 Вязовского участкового лесничества Вязовского лесничества Саратовской области (далее – квартал 57) |
| 4 | 5 | СВ 33°23' | 98,32 | в северо-восточном направлении по территории лесного квартала 57 |
| 5 | 6 | ЮВ 67°40' | 60,76 | в юго-восточном направлении по территории лесного квартала 57 |
| 6 | 7 | ЮВ 60°52' | 22,39 | в юго-восточном направлении по территории лесного квартала 57 |
| 7 | 8 | СВ 33°11' | 6,63 | в северо-восточном направлении по территории лесного квартала 57 |
| 8 | 9 | ЮВ 63°55' | 36,7 | в юго-восточном направлении по территории лесного квартала 57 |
| 9 | 10 | ЮЗ 23°38' | 78,17 | в юго-западном направлении по территории лесного квартала 57 |
| 10 | 11 | ЮЗ 20°58' | 32,6 | в юго-западном направлении по территории лесных кварталов 57, 60 |
| 11 | 12 | ЮВ 07°08' | 9,41 | в юго-восточном направлении по территории лесного квартала 57 |

| | | | | |
|----|----|-----------|-------|---|
| 12 | 13 | ЮВ 35°10' | 47,92 | в юго-восточном направлении по территории лесного квартала 57 |
| 13 | 14 | ЮЗ 40°44' | 38,91 | в юго-западном направлении по территории лесного квартала 57 |
| 14 | 1 | ЮЗ 40°45' | 45,67 | в юго-западном направлении по территории лесного квартала 57 |

СХЕМА №7

**расположения и границы лесного участка,
проектируемого к исключению из границ земель, на которых
расположены леса, выполняющие функции защиты природных и иных
объектов (леса, расположенные в лесопарковых зонах)**

| Сведения об объекте | | |
|---|---|---|
| Лесной участок, проектируемый к исключению из границ земель, на которых расположены леса, выполняющие функции защиты природных и иных объектов (леса, расположенные в лесопарковых зонах) | | |
| (наименование объекта, местоположение границ которого описано (далее – объект)) | | |
| № п/п | Характеристика объекта | Описание характеристик |
| 1 | 2 | 3 |
| 1 | Местоположение объекта | Саратовская область, Татищевский район, Вязовское муниципальное образование, Вязовское лесничество, Вязовское участковое лесничество, лесной квартал 57, лесотаксационный выдел 23; лесной квартал 60, лесотаксационные выделы 28, 36 |
| 2 | Площадь объекта +/- величина погрешности определения площади (Р +/- Дельта Р) | 0,2992 га (участок №7) |
| 3 | Иные характеристики объекта | Категория земель – земли лесного фонда |

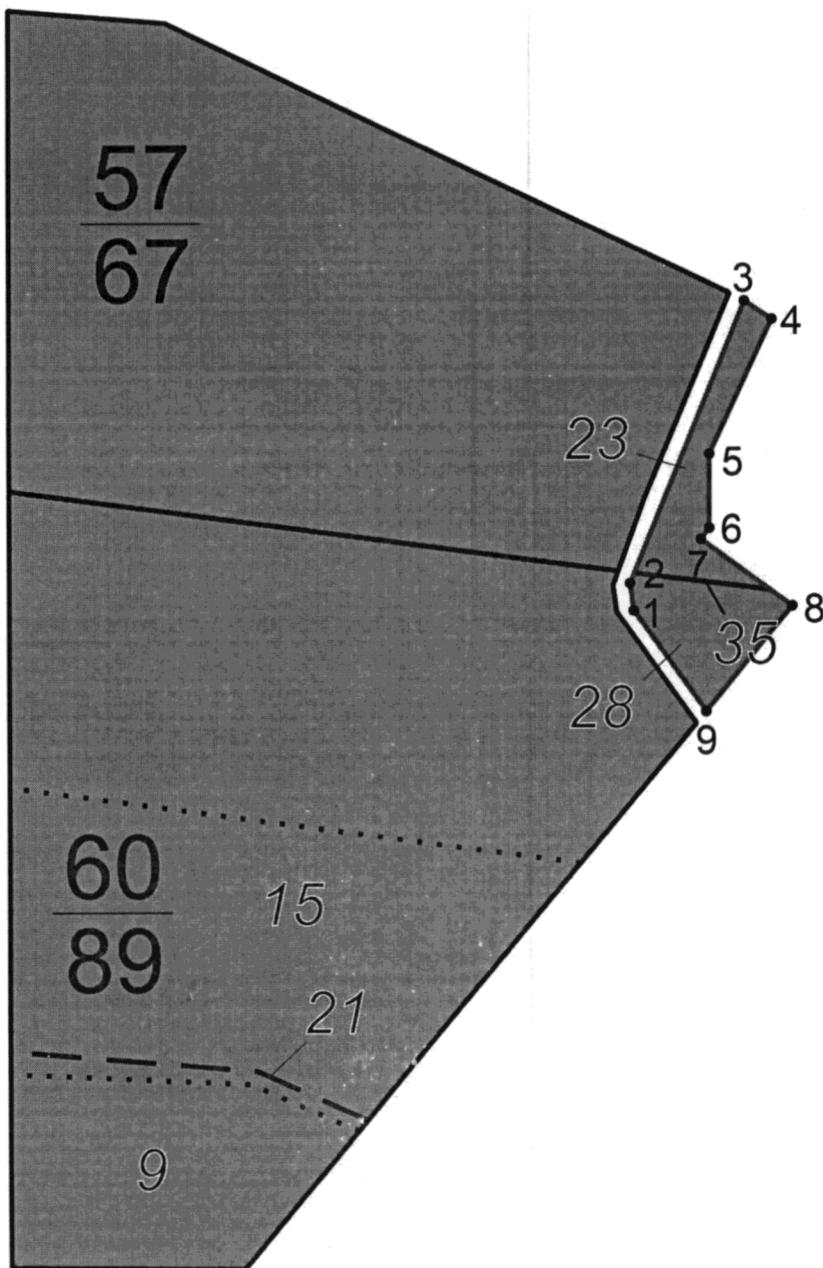
| Сведения о местоположении границ лесного участка, проектируемого к исключению из границ земель, на которых расположены леса, выполняющие функции защиты природных и иных объектов (леса, расположенные в лесопарковых зонах) | | | | | |
|---|---------------|------------|---|--|--|
| 1. Система координат: МСК-64 зона 2 | | | | | |
| 2. Сведения о характерных точках границ объекта | | | | | |
| Обозначение характерных точек | Координаты, м | | Метод определения координат характерной точки | Средняя квадратичная погрешность положения характерной точки (M _t), м | Описание обозначения точки на местности |
| | X | Y | | | |
| 1 | 526530.65 | 2279121.02 | аналитический | 5 | — |
| 2 | 526540.18 | 2279119.91 | аналитический | 5 | — |
| 3 | 526638.62 | 2279162.06 | аналитический | 5 | — |
| 4 | 526632.01 | 2279171.76 | аналитический | 5 | — |
| 5 | 526585.06 | 2279148.76 | аналитический | 5 | — |
| 6 | 526559.06 | 2279148.3 | аналитический | 5 | — |
| 7 | 526555.17 | 2279145.25 | аналитический | 5 | — |
| 8 | 526531.46 | 2279177.44 | аналитический | 5 | — |

| | | | | | |
|---|-----------|------------|---------------|---|---|
| 9 | 526495.15 | 2279146.15 | аналитический | 5 | — |
| 1 | 526530.65 | 2279121.02 | аналитический | 5 | — |

ПЛАН ГРАНИЦ

лесного участка, проектируемого к исключению
из границ земель, на которых расположены леса,
выполняющие функции защиты природных и иных
объектов (леса, расположенные в лесопарковых зонах)

Масштаб 1:2500 (в 1 см 25 м)



Условные обозначения:

- Граница исключаемого лесного участка
- Границы лесных кварталов
- Границы лесотаксационных выделов
- 1 Номер поворотной точки границы лесного участка

| Текстовое описание местоположения границ лесного участка, проектируемого к исключению из границ земель, на которых расположены леса, выполняющие функции защиты природных и иных объектов (леса, расположенные в лесопарковых зонах) | | | | |
|--|----------|------------------------------|----------|---|
| от точки | до точки | Описание прохождения границы | | |
| | | румб | длина, м | текстовое описание |
| 1 | 2 | СЗ 06°38' | 9,59 | в северо-западном направлении по территории лесного квартала 60 Вязовского участкового лесничества Вязовского лесничества Саратовской области (далее – квартал 60) |
| 2 | 3 | СВ 23°10' | 107,08 | в северо-восточном направлении по территории лесных кварталов 57, 60 Вязовского участкового лесничества Вязовского лесничества Саратовской области (далее – квартал 57) |
| 3 | 4 | ЮВ 55°43' | 11,74 | в юго-восточном направлении по территории лесного квартала 57 |
| 4 | 5 | ЮЗ 26°05' | 52,28 | в юго-западном направлении по территории лесного квартала 57 |
| 5 | 6 | ЮЗ 01°00' | 26 | в юго-западном направлении по территории лесного квартала 57 |
| 6 | 7 | ЮЗ 38°05' | 4,94 | в юго-западном направлении по территории лесного квартала 57 |
| 7 | 8 | ЮВ 53°37' | 39,98 | в юго-восточном направлении по территории лесных кварталов 57, 60 |
| 8 | 9 | ЮЗ 40°45' | 47,93 | в юго-восточном направлении по территории лесного квартала 60 |
| 9 | 1 | СЗ 35°17' | 43,49 | в северо-западном направлении по территории лесного квартала 60 |

СХЕМА №8

**расположения и границы лесного участка,
проектируемого к исключению из границ земель, на которых
расположены леса, выполняющие функции защиты природных и иных
объектов (леса, расположенные в лесопарковых зонах)**

| Сведения об объекте | | |
|---|---|---|
| Лесной участок, проектируемый к исключению из границ земель, на которых расположены леса, выполняющие функции защиты природных и иных объектов (леса, расположенные в лесопарковых зонах) | | |
| (наименование объекта, местоположение границ которого описано (далее – объект)) | | |
| № п/п | Характеристика объекта | Описание характеристик |
| 1 | 2 | 3 |
| 1 | Местоположение объекта | Саратовская область, Татищевский район, Вязовское муниципальное образование, Вязовское лесничество, Вязовское участковое лесничество, лесной квартал 56, лесотаксационные выделы 56, 59, 62; лесной квартал 57, часть лесотаксационного выдела 22, лесотаксационные выделы 20, 26; лесной квартал 59, лесотаксационные выделы 35, 38, 41, 44, 49; лесной квартал 60, лесотаксационные выделы 26, 31, 37 |
| 2 | Площадь объекта +/- величина погрешности определения площади (Р +/- Дельта Р) | 2,2109 га (участок №8) |
| 3 | Иные характеристики объекта | Категория земель – земли лесного фонда |

| Сведения о местоположении границ лесного участка, проектируемого к исключению из границ земель, на которых расположены леса, выполняющие функции защиты природных и иных объектов (леса, расположенные в лесопарковых зонах) | | | | | |
|---|---------------|------------|---|--|--|
| 1. Система координат: МСК-64 зона 2 | | | | | |
| 2. Сведения о характерных точках границ объекта | | | | | |
| Обозначение характерных точек | Координаты, м | | Метод определения координат характерной точки | Средняя квадратичная погрешность положения характерной точки (M _t), м | Описание обозначения точки на местности |
| | X | Y | | | |
| 1 | 526464.46 | 2277834.61 | аналитический | 5 | – |
| 2 | 526465.64 | 2277812.67 | аналитический | 5 | – |
| 3 | 526479.45 | 2277756.21 | аналитический | 5 | – |
| 4 | 526499.89 | 2277694.6 | аналитический | 5 | – |
| 5 | 526552.05 | 2277608.54 | аналитический | 5 | – |
| 6 | 526521.74 | 2277465.63 | аналитический | 5 | – |

| | | | | | |
|----|-----------|------------|---------------|---|---|
| 7 | 526535.88 | 2277440.23 | аналитический | 5 | — |
| 8 | 526565.73 | 2277611.06 | аналитический | 5 | — |
| 9 | 526511.77 | 2277700.09 | аналитический | 5 | — |
| 10 | 526491.96 | 2277759.81 | аналитический | 5 | — |
| 11 | 526478.56 | 2277814.58 | аналитический | 5 | — |
| 12 | 526477.51 | 2277833.96 | аналитический | 5 | — |
| 13 | 526482.2 | 2277864.04 | аналитический | 5 | — |
| 14 | 526591.7 | 2278171.02 | аналитический | 5 | — |
| 15 | 526591.82 | 2278175.61 | аналитический | 5 | — |
| 16 | 526669.48 | 2278355.43 | аналитический | 5 | — |
| 17 | 526760.89 | 2278550.56 | аналитический | 5 | — |
| 18 | 526700.56 | 2278967.42 | аналитический | 5 | — |
| 19 | 526663.02 | 2279029.22 | аналитический | 5 | — |
| 20 | 526652.16 | 2279022.06 | аналитический | 5 | — |
| 21 | 526688.07 | 2278962.93 | аналитический | 5 | — |
| 22 | 526747.47 | 2278552.55 | аналитический | 5 | — |
| 23 | 526657.63 | 2278360.76 | аналитический | 5 | — |
| 24 | 526577.95 | 2278176.37 | аналитический | 5 | — |
| 25 | 526578.11 | 2278171.61 | аналитический | 5 | — |
| 26 | 526469.54 | 2277867.25 | аналитический | 5 | — |
| 1 | 526464.46 | 2277834.61 | аналитический | 5 | — |

ПЛАН ГРАНИЦ

лесного участка, проектируемого к исключению
из границ земель, на которых расположены леса,
выполняющие функции защиты природных и иных
объектов (леса, расположенные в лесопарковых зонах)

Масштаб 1:12500 (в 1 см 125 м)



Условные обозначения:

- Граница исключаемого лесного участка
- Границы лесных кварталов
- Границы лесотаксационных выделов
- 1 Номер поворотной точки границы лесного участка

| Текстовое описание местоположения границ лесного участка, проектируемого к исключению из границ земель, на которых расположены леса, выполняющие функции защиты природных и иных объектов (леса, расположенные в лесопарковых зонах) | | | | |
|--|----------|------------------------------|----------|---|
| от точки | до точки | Описание прохождения границы | | |
| | | румб | длина, м | текстовое описание |
| 1 | 2 | СЗ 86°55' | 21,97 | в северо-западном направлении по территории лесного квартала 59 Вязовского участкового лесничества Вязовского лесничества Саратовской области (далее – квартал 59) |
| 2 | 3 | СЗ 76°15' | 58,12 | в северо-западном направлении по территории лесного квартала 59 |
| 3 | 4 | СЗ 71°38' | 64,91 | в северо-западном направлении по территории лесного квартала 59 |
| 4 | 5 | СЗ 58°46' | 100,63 | в северо-западном направлении по территории лесного квартала 59 |
| 5 | 6 | ЮЗ 78°01' | 146,09 | в юго-западном направлении по территории лесного квартала 59 |
| 6 | 7 | СЗ 60°53' | 29,07 | в северо-западном направлении по территории лесного квартала 59 |
| 7 | 8 | СВ 80°05' | 173,42 | в северо-восточном направлении по территории лесного квартала 59 |
| 8 | 9 | ЮВ 58°46' | 104,11 | в юго-восточном направлении по территории лесного квартала 59 |
| 9 | 1 | ЮВ 71°38' | 62,92 | в юго-восточном направлении по территории лесного квартала 59 |
| 10 | 11 | ЮВ 76°15' | 56,39 | в юго-восточном направлении по территории лесного квартала 59 |
| 11 | 12 | ЮВ 86°53' | 19,41 | в юго-восточном направлении по территории лесного квартала 59 |
| 12 | 13 | СВ 81°08' | 30,44 | в северо-восточном направлении по территории лесного квартала 59 |
| 13 | 14 | СВ 70°22' | 325,92 | в северо-восточном направлении по территории лесных кварталов 59, 60 Вязовского участкового лесничества Вязовского лесничества Саратовской области (далее – квартал 60) |

| | | | | |
|----|----|-----------|--------|---|
| 14 | 15 | СВ 88°30' | 4,59 | в северо-восточном направлении по территории лесного квартала 60 |
| 15 | 16 | СВ 66°38' | 195,87 | в северо-восточном направлении по территории лесных кварталов 56, 60 Вязовского участкового лесничества Вязовского лесничества Саратовской области (далее – квартал 56) |
| 16 | 17 | СВ 64°53' | 215,48 | в северо-восточном направлении по территории лесного квартала 56 |
| 17 | 18 | ЮВ 81°45' | 421,2 | в юго-восточном направлении по территории лесных кварталов 56, 57 Вязовского участкового лесничества Вязовского лесничества Саратовской области (далее – квартал 57) |
| 18 | 19 | ЮВ 58°43' | 72,31 | в юго-восточном направлении по территории лесного квартала 57 |
| 19 | 20 | ЮЗ 33°23' | 13,01 | в юго-западном направлении по территории лесного квартала 57 |
| 20 | 21 | СЗ 58°43' | 69,18 | в северо-западном направлении по территории лесного квартала 57 |
| 21 | 22 | СЗ 81°45' | 414,66 | в северо-западном направлении по территории лесных кварталов 57, 60 |
| 22 | 23 | ЮЗ 64°54' | 211,79 | в юго-западном направлении по территории лесного квартала 60 |
| 23 | 24 | ЮЗ 66°37' | 200,87 | в юго-западном направлении по территории лесного квартала 60 |
| 24 | 25 | СЗ 88°04' | 4,76 | в северо-западном направлении по территории лесного квартала 60 |
| 25 | 26 | ЮЗ 70°22' | 323,14 | в юго-западном направлении по территории лесных кварталов 59, 60 |
| 26 | 1 | ЮЗ 81°09' | 33,03 | в юго-западном направлении по территории лесного квартала 59 |

СХЕМА №9

**расположения и границы лесного участка,
проектируемого к исключению из границ земель, на которых
расположены леса, выполняющие функции защиты природных и иных
объектов (леса, расположенные в лесопарковых зонах)**

| Сведения об объекте | | |
|---|---|--|
| Лесной участок, проектируемый к исключению из границ земель, на которых расположены леса, выполняющие функции защиты природных и иных объектов (леса, расположенные в лесопарковых зонах) | | |
| (наименование объекта, местоположение границ которого описано (далее – объект)) | | |
| № п/п | Характеристика объекта | Описание характеристик |
| 1 | 2 | 3 |
| 1 | Местоположение объекта | Саратовская область, Татищевский район, Вязовское муниципальное образование, Вязовское лесничество, Вязовское участковое лесничество, лесной квартал 61, лесотаксационные выделы 12, 13, 14; лесной квартал 63, лесотаксационные выделы 50, 51, 52; лесной квартал 65, лесотаксационные выделы 23-27; лесной квартал 67, лесотаксационные выделы 33-41 |
| 2 | Площадь объекта +/- величина погрешности определения площади (Р +/- Дельта Р) | 2,0567 га (участок №9) |
| 3 | Иные характеристики объекта | Категория земель – земли лесного фонда |

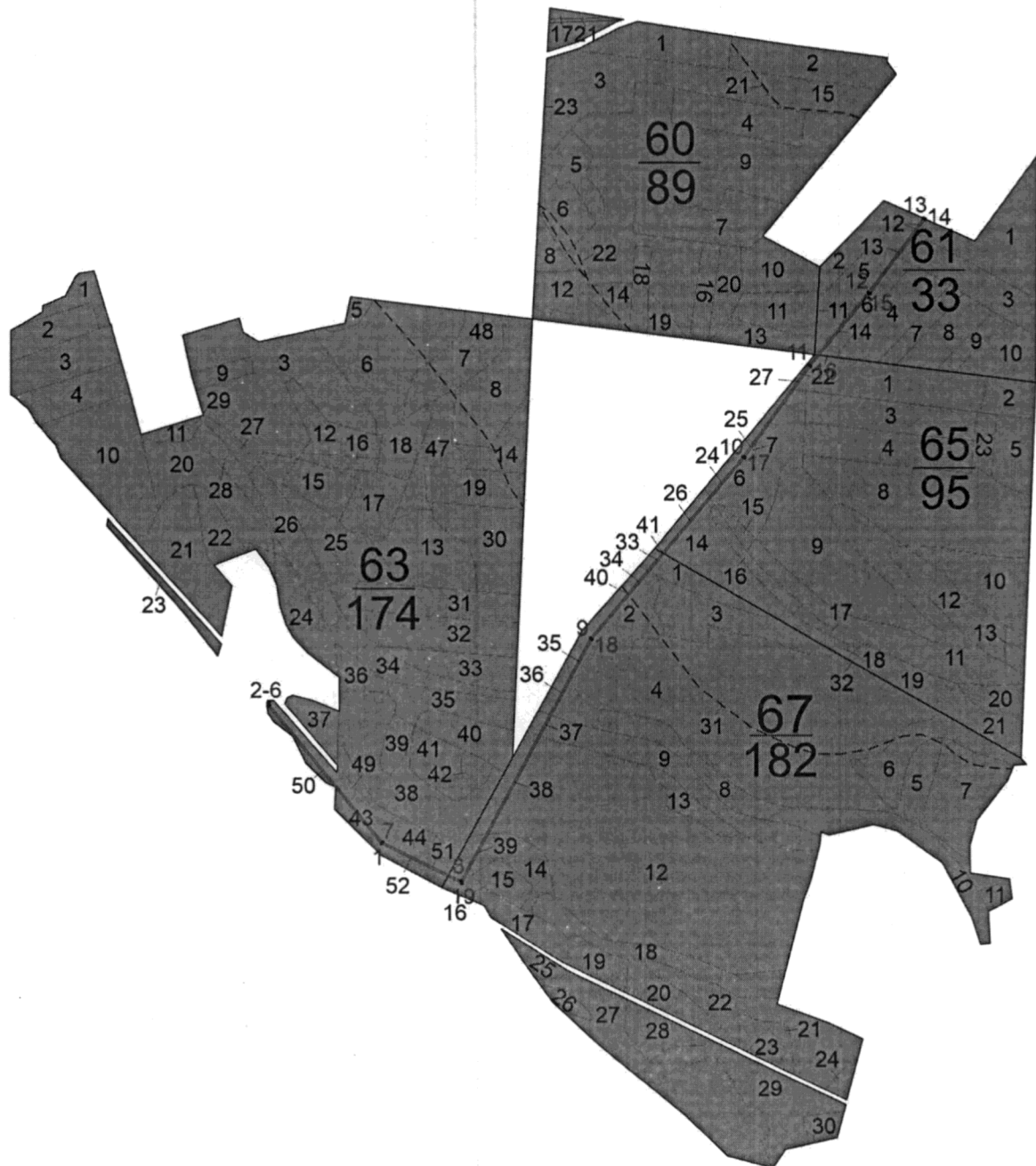
| Сведения о местоположении границ лесного участка, проектируемого к исключению из границ земель, на которых расположены леса, выполняющие функции защиты природных и иных объектов (леса, расположенные в лесопарковых зонах) | | | | | |
|---|---------------|------------|---|--|--|
| 1. Система координат: МСК-64 зона 2 | | | | | |
| 2. Сведения о характерных точках границ объекта | | | | | |
| Обозначение характерных точек | Координаты, м | | Метод определения координат характерной точки | Средняя квадратичная погрешность положения характерной точки (M _t), м | Описание обозначения точки на местности |
| | X | Y | | | |
| 1 | 524092.88 | 2277462.65 | аналитический | 5 | – |
| 2 | 524533.41 | 2277106.31 | аналитический | 5 | – |
| 3 | 524542.73 | 2277106.11 | аналитический | 5 | – |
| 4 | 524547.2 | 2277108.47 | аналитический | 5 | – |
| 5 | 524547.7 | 2277112 | аналитический | 5 | – |
| 6 | 524535.59 | 2277112.26 | аналитический | 5 | – |

| | | | | | |
|----|-----------|------------|---------------|---|---|
| 7 | 524097.65 | 2277466.51 | аналитический | 5 | — |
| 8 | 523971.85 | 2277713.14 | аналитический | 5 | — |
| 9 | 524731.97 | 2278135.61 | аналитический | 5 | — |
| 10 | 525296.33 | 2278633.39 | аналитический | 5 | — |
| 11 | 525580.11 | 2278848.26 | аналитический | 5 | — |
| 12 | 525803.94 | 2279042.33 | аналитический | 5 | — |
| 13 | 526036.24 | 2279221.47 | аналитический | 5 | — |
| 14 | 526033.68 | 2279227.08 | аналитический | 5 | — |
| 15 | 525800.14 | 2279046.98 | аналитический | 5 | — |
| 16 | 525576.33 | 2278852.92 | аналитический | 5 | — |
| 17 | 525292.53 | 2278638.03 | аналитический | 5 | — |
| 18 | 524728.48 | 2278140.54 | аналитический | 5 | — |
| 19 | 523963.88 | 2277715.57 | аналитический | 5 | — |
| 1 | 524092.88 | 2277462.65 | аналитический | 5 | — |

ПЛАН ГРАНИЦ

лесного участка, проектируемого к исключению
из границ земель, на которых расположены леса,
выполняющие функции защиты природных и иных
объектов (леса, расположенные в лесопарковых зонах)

Масштаб 1:20000 (в 1 см 200 м)



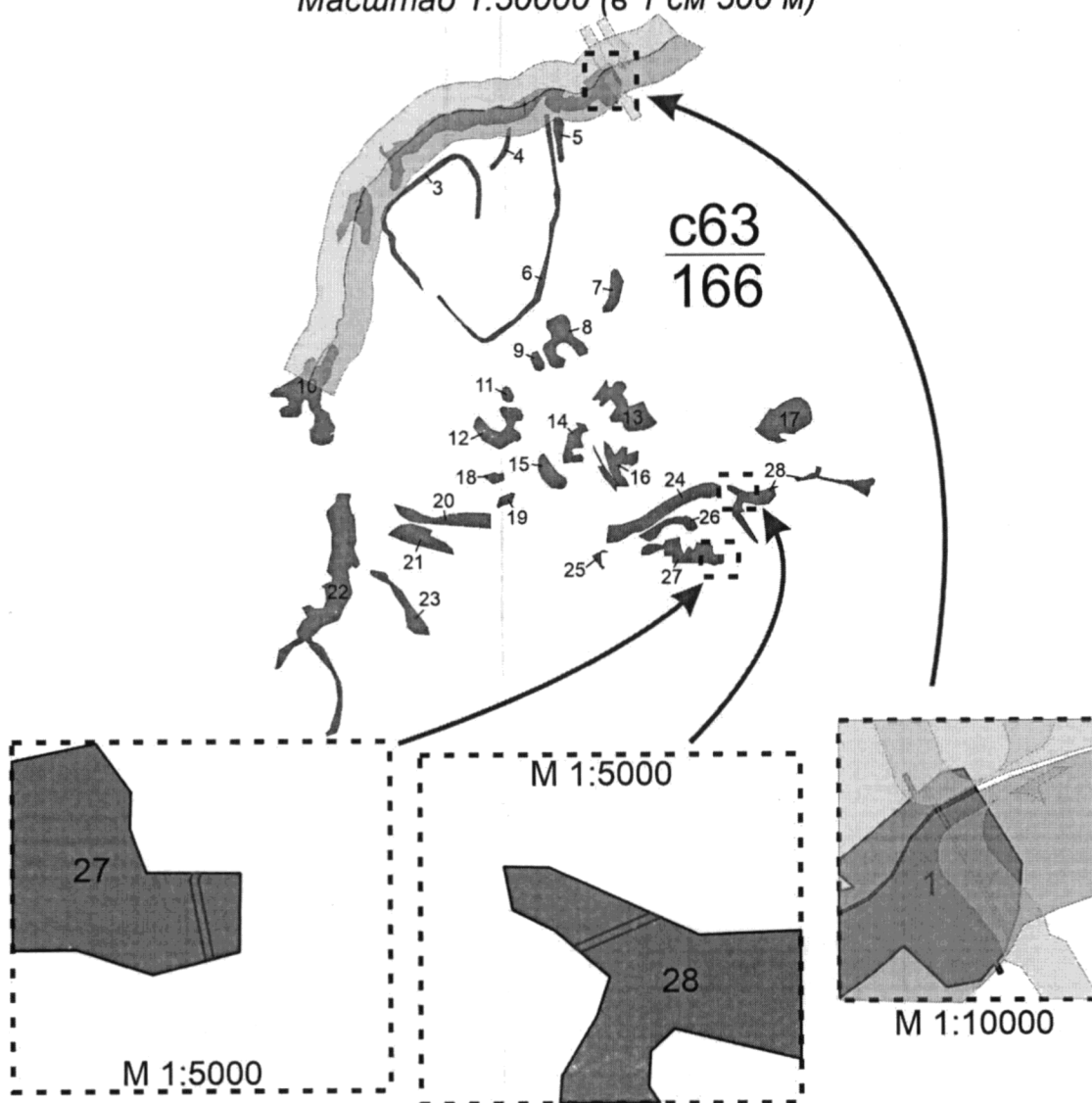
Условные обозначения:

- Граница исключаемого лесного участка
- - -** Границы лесных кварталов
- ...** Границы лесотаксационных выделов
- 1** Номер поворотной точки границы лесного участка

| Текстовое описание местоположения границ лесного участка, проектируемого к исключению из границ земель, на которых расположены леса, выполняющие функции защиты природных и иных объектов (леса, расположенные в лесопарковых зонах) | | | | |
|--|----------|------------------------------|----------|---|
| от точки | до точки | Описание прохождения границы | | |
| | | румб | длина, м | текстовое описание |
| 1 | 2 | СЗ 38°58' | 566,61 | в северо-западном направлении по территории лесного квартала 63 Вязовского участкового лесничества Вязовского лесничества Саратовской области (далее – квартал 63) |
| 2 | 3 | СЗ 01°13' | 9,32 | в северо-западном направлении по территории лесного квартала 63 |
| 3 | 4 | СВ 27°49' | 5,05 | в северо-восточном направлении по территории лесного квартала 63 |
| 4 | 5 | СВ 81°56' | 3,57 | в северо-восточном направлении по территории лесного квартала 63 |
| 5 | 6 | ЮВ 01°13' | 12,11 | в юго-восточном направлении по территории лесного квартала 63 |
| 6 | 7 | ЮВ 38°58' | 563,28 | в юго-восточном направлении по территории лесного квартала 63 |
| 7 | 8 | ЮВ 62°58' | 276,86 | в юго-восточном направлении по территории лесных кварталов 63, 67 Вязовского участкового лесничества Вязовского лесничества Саратовской области (далее – квартал 67) |
| 8 | 9 | СВ 29°03' | 869,63 | в северо-восточном направлении по территории лесного квартала 67 |
| 9 | 10 | СВ 41°24' | 752,52 | в северо-восточном направлении по территории лесных кварталов 65, 67 Вязовского участкового лесничества Вязовского лесничества Саратовской области (далее – квартал 65) |
| 10 | 11 | СВ 37°07' | 355,95 | в северо-восточном направлении по территории лесного квартала 65 |
| 11 | 12 | СВ 40°55' | 296,25 | в северо-восточном направлении по территории лесных кварталов 61, 65 Вязовского участкового лесничества Вязовского |

| | | | | |
|----|----|-----------|--------|---|
| | | | | лесничества Саратовской области (далее – квартал 61) |
| 12 | 13 | СВ 37°38' | 293,35 | в северо-восточном направлении по территории лесного квартала 61 |
| 13 | 14 | ЮВ 65°28' | 6,17 | в юго-восточном направлении по территории лесного квартала 61 |
| 14 | 15 | ЮЗ 37°38' | 294,92 | в юго-западном направлении по территории лесного квартала 61 |
| 15 | 16 | ЮЗ 40°55' | 296,23 | в юго-западном направлении по территории лесных кварталов 61, 65 |
| 16 | 17 | ЮЗ 37°07' | 355,98 | в юго-западном направлении по территории лесного квартала 65 |
| 17 | 18 | ЮЗ 41°24' | 752,1 | в юго-западном направлении по территории лесных кварталов 65, 67 |
| 18 | 19 | ЮЗ 29°03' | 874,76 | в юго-западном направлении по территории лесного квартала 67 |
| 19 | 1 | СЗ 62°58' | 283,92 | в северо-западном направлении по территории лесных кварталов 63, 67 |

Карта-схема №6
 Сущестующее деление по целевому назначению
 и категориям защитных лесов
квартала с63
Кологривовского участкового лесничества
Вязовского лесничества
Саратовской области
Масштаб 1:50000 (в 1 см 500 м)



Условные обозначения:

- Границы исключаемых лесных участков
- Границы лесотаксационных выделов по сведениям ЕГРН и ГЛР
- ЗОУИТ: Водоохранная зона (64:34-6.396)
- ЗОУИТ: Придорожная полоса (64:34-6.919)
- Категории защитных лесов:**
- Леса, выполняющие функции защиты природных и иных объектов (леса, расположенные в лесопарковых зонах)

Карта-схема №7

Проектируемое деление по целевому назначению
и категориям защитных лесов

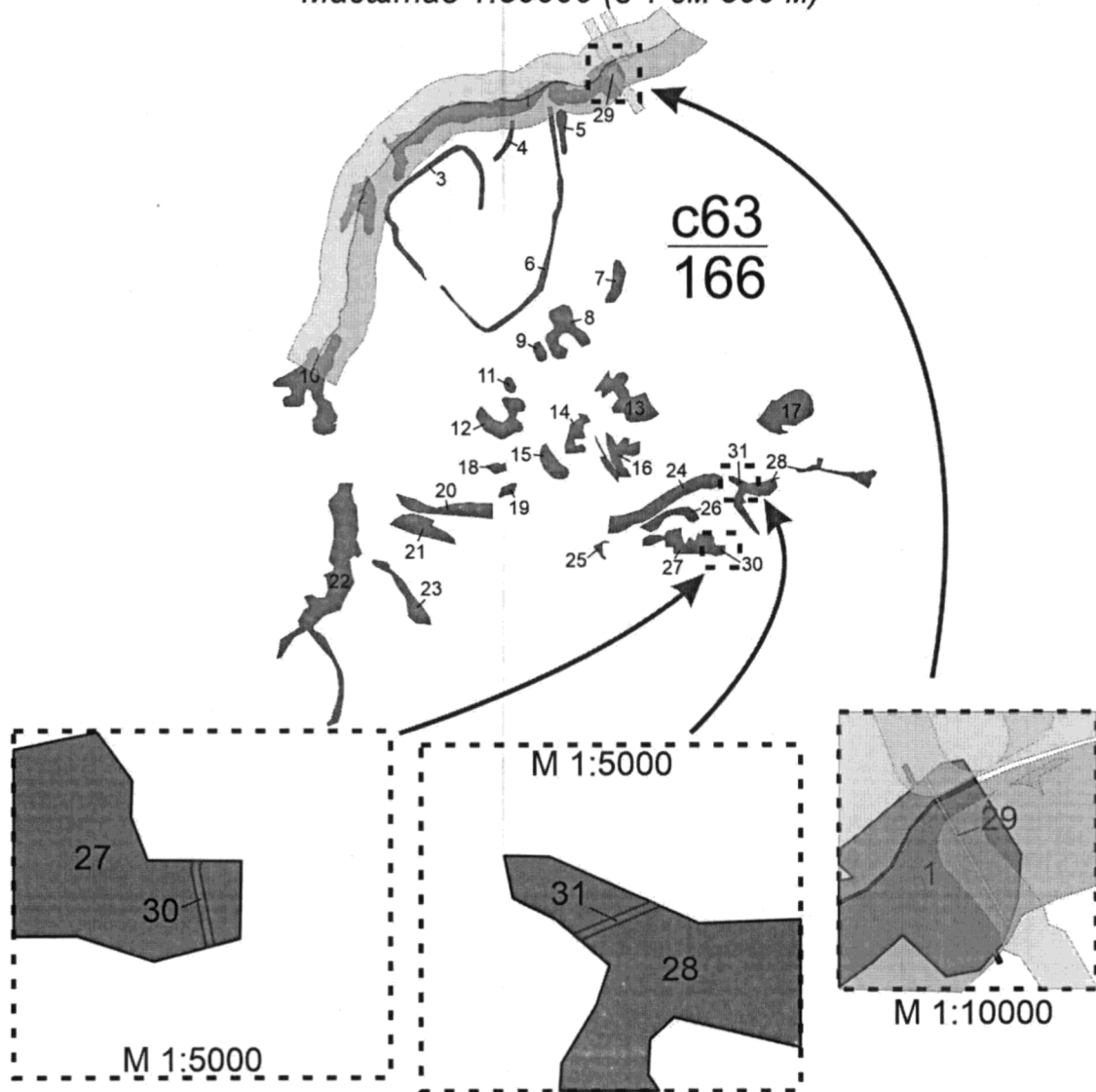
квартала с63

Кологривовского участкового лесничества

Вязовского лесничества

Саратовской области

Масштаб 1:50000 (в 1 см 500 м)

**Условные обозначения:**

- Границы исключаемых лесных участков
- Границы лесотаксационных выделов по сведениям ЕГРН и ГЛР
- ЗОУИТ: Водоохранная зона (64:34-6.396)
- ЗОУИТ: Придорожная полоса (64:34-6.919)
- Категории защитных лесов:**
- Леса, выполняющие функции защиты природных и иных объектов (леса, расположенные в лесопарковых зонах)
- Леса, расположенные в водоохранных зонах
- Ценные леса (лесостепные леса)

СХЕМА №10

**расположения и границы лесного участка,
проектируемого к исключению из границ земель, на которых
расположены леса, выполняющие функции защиты природных и иных
объектов (леса, расположенные в лесопарковых зонах)**

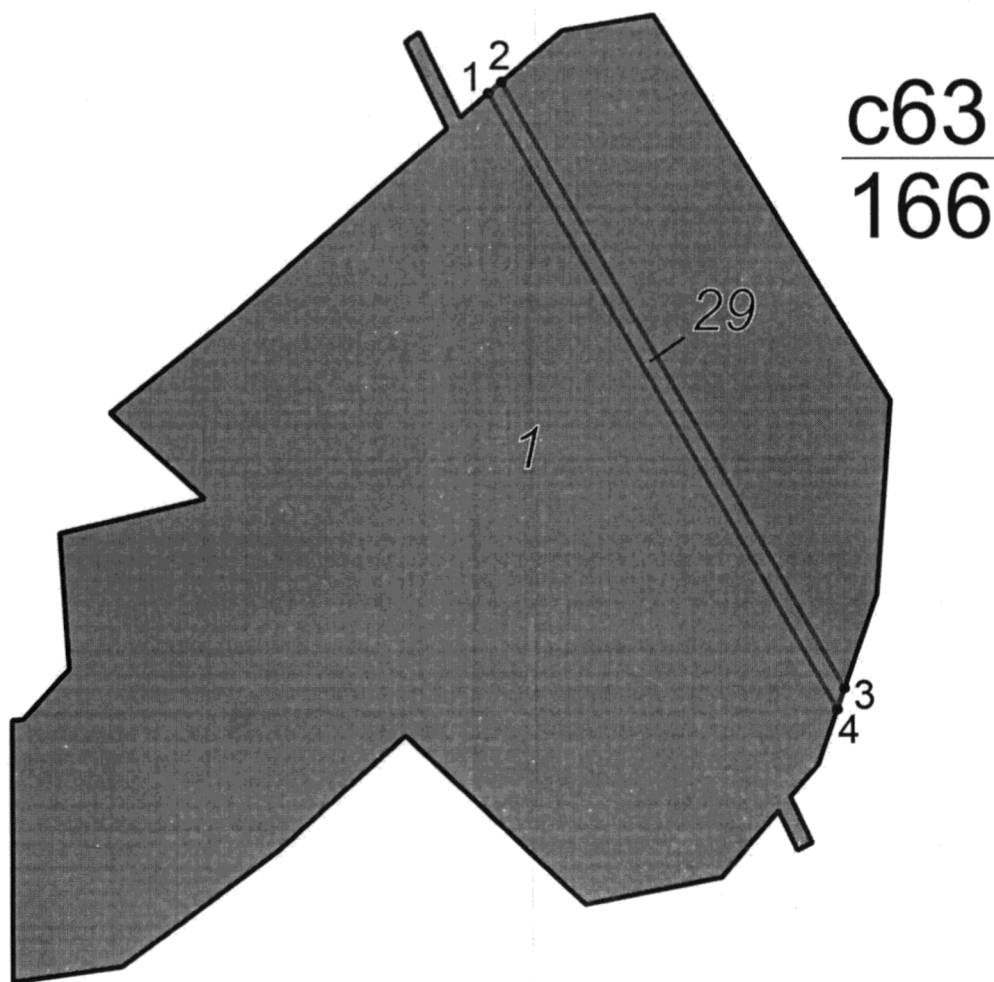
| Сведения об объекте | | |
|---|---|--|
| Лесной участок, проектируемый к исключению из границ земель, на которых расположены леса, выполняющие функции защиты природных и иных объектов (леса, расположенные в лесопарковых зонах) | | |
| (наименование объекта, местоположение границ которого описано (далее – объект)) | | |
| № п/п | Характеристика объекта | Описание характеристик |
| 1 | 2 | 3 |
| 1 | Местоположение объекта | Саратовская область, Татищевский район, Вязовское муниципальное образование, Вязовское лесничество, Кологривовское участковое лесничество, лесной квартал с63, лесотаксационный выдел 29 |
| 2 | Площадь объекта +/- величина погрешности определения площади (Р +/- Дельта Р) | 0,1484 га (участок №10) |
| 3 | Иные характеристики объекта | Категория земель – земли лесного фонда |

| Сведения о местоположении границ лесного участка, проектируемого к исключению из границ земель, на которых расположены леса, выполняющие функции защиты природных и иных объектов (леса, расположенные в лесопарковых зонах) | | | | | |
|---|---------------|------------|---|--|--|
| 1. Система координат: МСК-64 зона 2 | | | | | |
| 2. Сведения о характерных точках границ объекта | | | | | |
| Обозначение характерных точек | Координаты, м | | Метод определения координат характерной точки | Средняя квадратичная погрешность положения характерной точки (M _t), м | Описание обозначения точки на местности |
| | X | Y | | | |
| 1 | 506891.24 | 2278222.94 | аналитический | 5 | – |
| 2 | 506895.13 | 2278227.64 | аналитический | 5 | – |
| 3 | 506679.91 | 2278345.75 | аналитический | 5 | – |
| 4 | 506672.44 | 2278343.01 | аналитический | 5 | – |
| 1 | 506891.24 | 2278222.94 | аналитический | 5 | – |

ПЛАН ГРАНИЦ

лесного участка, проектируемого к исключению
из границ земель, на которых расположены леса,
выполняющие функции защиты природных и иных
объектов (леса, расположенные в лесопарковых зонах)

Масштаб 1:2500 (в 1 см 25 м)

**Условные обозначения:**

- Граница исключаемого лесного участка
- Границы лесотаксационных выделов
- 1 Номер поворотной точки границы лесного участка

| Текстовое описание местоположения границ лесного участка, проектируемого к исключению из границ земель, на которых расположены леса, выполняющие функции защиты природных и иных объектов (леса, расположенные в лесопарковых зонах) | | | | |
|--|----------|------------------------------|----------|--|
| от точки | до точки | Описание прохождения границы | | |
| | | румб | длина, м | текстовое описание |
| 1 | 2 | СВ 50°23' | 6,1 | в северо-восточном направлении по территории лесотаксационного выдела 29 лесного квартала с63 Кологривовского участкового лесничества Вязовского лесничества Саратовской области (далее – квартал с63) |
| 2 | 3 | ЮВ 28°45' | 245,5 | в юго-восточном направлении по территории лесотаксационного выдела 29 лесного квартала с63 |
| 3 | 4 | ЮЗ 20°08' | 7,96 | в юго-западном направлении по территории лесотаксационного выдела 29 лесного квартала с63 |
| 4 | 1 | СЗ 28°45' | 249,58 | в северо-западном направлении по территории лесотаксационного выдела 29 лесного квартала с63 |

СХЕМА №11

**расположения и границы лесного участка,
проектируемого к исключению из границ земель, на которых
расположены леса, выполняющие функции защиты природных и иных
объектов (леса, расположенные в лесопарковых зонах)**

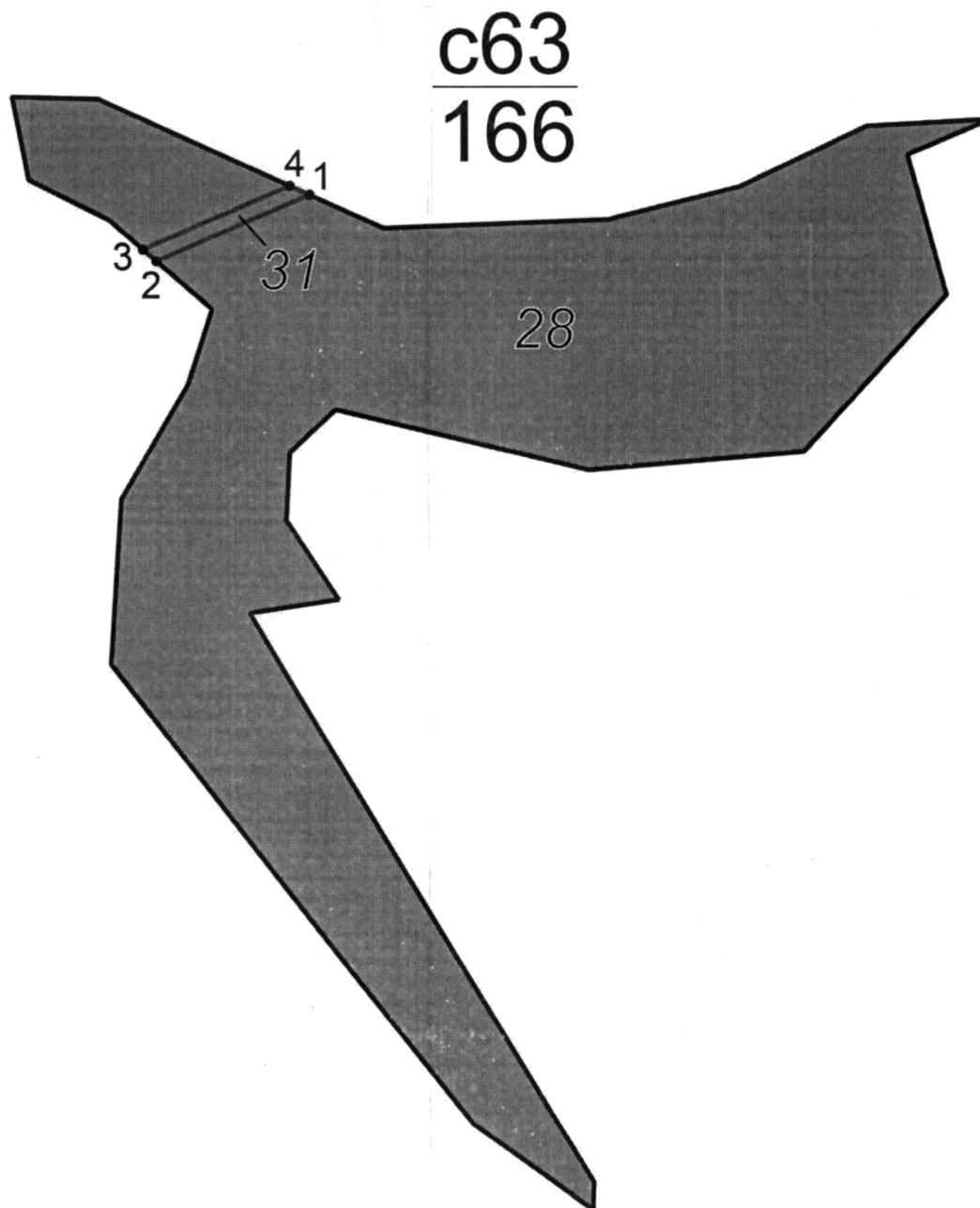
| Сведения об объекте | | |
|---|---|--|
| Лесной участок, проектируемый к исключению из границ земель, на которых расположены леса, выполняющие функции защиты природных и иных объектов (леса, расположенные в лесопарковых зонах) | | |
| (наименование объекта, местоположение границ которого описано (далее – объект)) | | |
| № п/п | Характеристика объекта | Описание характеристик |
| 1 | 2 | 3 |
| 1 | Местоположение объекта | Саратовская область, Татищевский район, Вязовское муниципальное образование, Вязовское лесничество, Кологривовское участковое лесничество, лесной квартал с63, лесотаксационный выдел 31 |
| 2 | Площадь объекта +/- величина погрешности определения площади (Р +/- Дельта Р) | 0,0372 га (участок №11) |
| 3 | Иные характеристики объекта | Категория земель – земли лесного фонда |

| Сведения о местоположении границ лесного участка, проектируемого к исключению из границ земель, на которых расположены леса, выполняющие функции защиты природных и иных объектов (леса, расположенные в лесопарковых зонах) | | | | | |
|---|---------------|------------|---|--|--|
| 1. Система координат: МСК-64 зона 2 | | | | | |
| 2. Сведения о характерных точках границ объекта | | | | | |
| Обозначение характерных точек | Координаты, м | | Метод определения координат характерной точки | Средняя квадратичная погрешность положения характерной точки (M _t), м | Описание обозначения точки на местности |
| | X | Y | | | |
| 1 | 503838.34 | 2279193.32 | аналитический | 5 | – |
| 2 | 503814.54 | 2279134.63 | аналитический | 5 | – |
| 3 | 503818.95 | 2279129.56 | аналитический | 5 | – |
| 4 | 503841.78 | 2279185.87 | аналитический | 5 | – |
| 1 | 503838.34 | 2279193.32 | аналитический | 5 | – |

ПЛАН ГРАНИЦ

лесного участка, проектируемого к исключению
из границ земель, на которых расположены леса,
выполняющие функции защиты природных и иных
объектов (леса, расположенные в лесопарковых зонах)

Масштаб 1:2500 (в 1 см 25 м)

**Условные обозначения:**

- Граница исключаемого лесного участка
- Границы лесотаксационных выделов
- 1 Номер поворотной точки границы лесного участка

| Текстовое описание местоположения границ лесного участка, проектируемого к исключению из границ земель, на которых расположены леса, выполняющие функции защиты природных и иных объектов (леса, расположенные в лесопарковых зонах) | | | | |
|--|----------|------------------------------|----------|--|
| от точки | до точки | Описание прохождения границы | | |
| | | румб | длина, м | текстовое описание |
| 1 | 2 | ЮЗ 67°55' | 63,33 | в юго-западном направлении по территории лесотаксационного выдела 31 лесного квартала с63 Кологривовского участкового лесничества Вязовского лесничества Саратовской области (далее – квартал с63) |
| 2 | 3 | СЗ 48°58' | 6,72 | в северо-западном направлении по территории лесотаксационного выдела 31 лесного квартала с63 |
| 3 | 4 | СВ 67°55' | 60,76 | в северо-восточном направлении по территории лесотаксационного выдела 31 лесного квартала с63 |
| 4 | 1 | ЮВ 65°12' | 8,21 | в юго-восточном направлении по территории лесотаксационного выдела 31 лесного квартала с63 |

СХЕМА №12

**расположения и границы лесного участка,
проектируемого к исключению из границ земель, на которых
расположены леса, выполняющие функции защиты природных и иных
объектов (леса, расположенные в лесопарковых зонах)**


| Сведения об объекте | | |
|---|---|---|
| Лесной участок, проектируемый к исключению из границ земель, на которых расположены леса, выполняющие функции защиты природных и иных объектов (леса, расположенные в лесопарковых зонах) | | |
| (наименование объекта, местоположение границ которого описано (далее – объект)) | | |
| № п/п | Характеристика объекта | Описание характеристик |
| 1 | 2 | 3 |
| 1 | Местоположение объекта | Саратовская область, Татищевский район, Сторожевское муниципальное образование, Вязовское лесничество, Кологривовское участковое лесничество, лесной квартал с63, лесотаксационный выдел 30 |
| 2 | Площадь объекта +/- величина погрешности определения площади (Р +/- Дельта Р) | 0,038 га (участок №12) |
| 3 | Иные характеристики объекта | Категория земель – земли лесного фонда |

| Сведения о местоположении границ лесного участка, проектируемого к исключению из границ земель, на которых расположены леса, выполняющие функции защиты природных и иных объектов (леса, расположенные в лесопарковых зонах) | | | | | |
|---|---------------|------------|---|--|--|
| 1. Система координат: МСК-64 зона 2 | | | | | |
| 2. Сведения о характерных точках границ объекта | | | | | |
| Обозначение характерных точек | Координаты, м | | Метод определения координат характерной точки | Средняя квадратичная погрешность положения характерной точки (M _i), м | Описание обозначения точки на местности |
| | X | Y | | | |
| 1 | 503372.1 | 2279007.22 | аналитический | 5 | – |
| 2 | 503377.85 | 2279008.82 | аналитический | 5 | – |
| 3 | 503377.72 | 2279015.04 | аналитический | 5 | – |
| 4 | 503371.81 | 2279013.38 | аналитический | 5 | – |
| 5 | 503316.42 | 2279023.51 | аналитический | 5 | – |
| 6 | 503315.00 | 2279017.66 | аналитический | 5 | – |
| 1 | 503372.1 | 2279007.22 | аналитический | 5 | – |

ПЛАН ГРАНИЦ

лесного участка, проектируемого к исключению
из границ земель, на которых расположены леса,
выполняющие функции защиты природных и иных
объектов (леса, расположенные в лесопарковых зонах)

Масштаб 1:2500 (в 1 см 25 м)

**Условные обозначения:**

- Граница исключаемого лесного участка
- Границы лесотаксационных выделов
- 1 Номер поворотной точки границы лесного участка

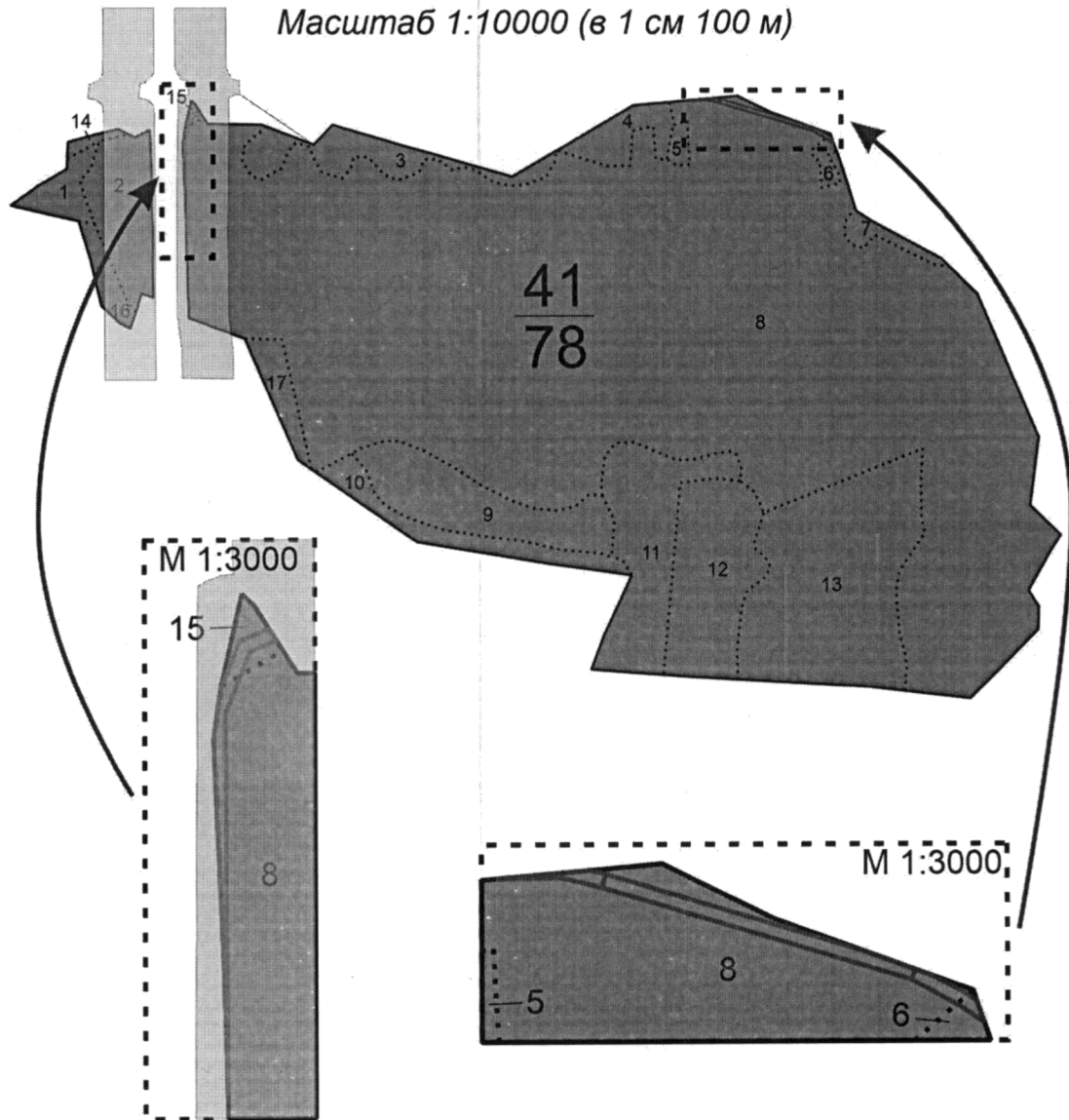
| Текстовое описание местоположения границ лесного участка, проектируемого к исключению из границ земель, на которых расположены леса, выполняющие функции защиты природных и иных объектов (леса, расположенные в лесопарковых зонах) | | | | |
|--|----------|------------------------------|----------|--|
| от точки | до точки | Описание прохождения границы | | |
| | | румб | длина, м | текстовое описание |
| 1 | 2 | СВ 15°32' | 5,97 | в северо-восточном направлении по территории лесотаксационного выдела 30 лесного квартала с63 Кологривовского участкового лесничества Вязовского лесничества Саратовской области (далее – квартал с63) |
| 2 | 3 | ЮВ 88°48' | 6,22 | в юго-восточном направлении по территории лесотаксационного выдела 30 лесного квартала с63 |
| 3 | 4 | ЮЗ 15°41' | 6,14 | в юго-западном направлении по территории лесотаксационного выдела 30 лесного квартала с63 |
| 4 | 5 | ЮВ 10°21' | 56,31 | в юго-восточном направлении по территории лесотаксационного выдела 30 лесного квартала с63 |
| 5 | 6 | ЮЗ 76°21' | 6,02 | в юго-западном направлении по территории лесотаксационного выдела 30 лесного квартала с63 |
| 6 | 1 | СЗ 10°21' | 58,05 | в северо-западном направлении по территории лесотаксационного выдела 30 лесного квартала с63 |

Карта-схема №8

Существующее деление по целевому назначению
и категориям защитных лесов
квартала 41

**Ножкинского участкового лесничества
Петровского лесничества
Саратовской области**

Масштаб 1:10000 (в 1 см 100 м)

**Условные обозначения:**

- Границы исключаемых лесных участков
- Границы лесных кварталов по сведениям ЕГРН и ГЛР
- ■ ■ Границы лесотаксационных выделов по сведениям ЕГРН и ГЛР
- ЗОУИТ: Придорожная полоса (64:25-6.490)

Категории защитных лесов:

- Леса, выполняющие функции защиты природных и иных объектов (леса, расположенные в лесопарковых зонах)

Карта-схема №9

Проектируемое деление по целевому назначению
и категориям защитных лесов

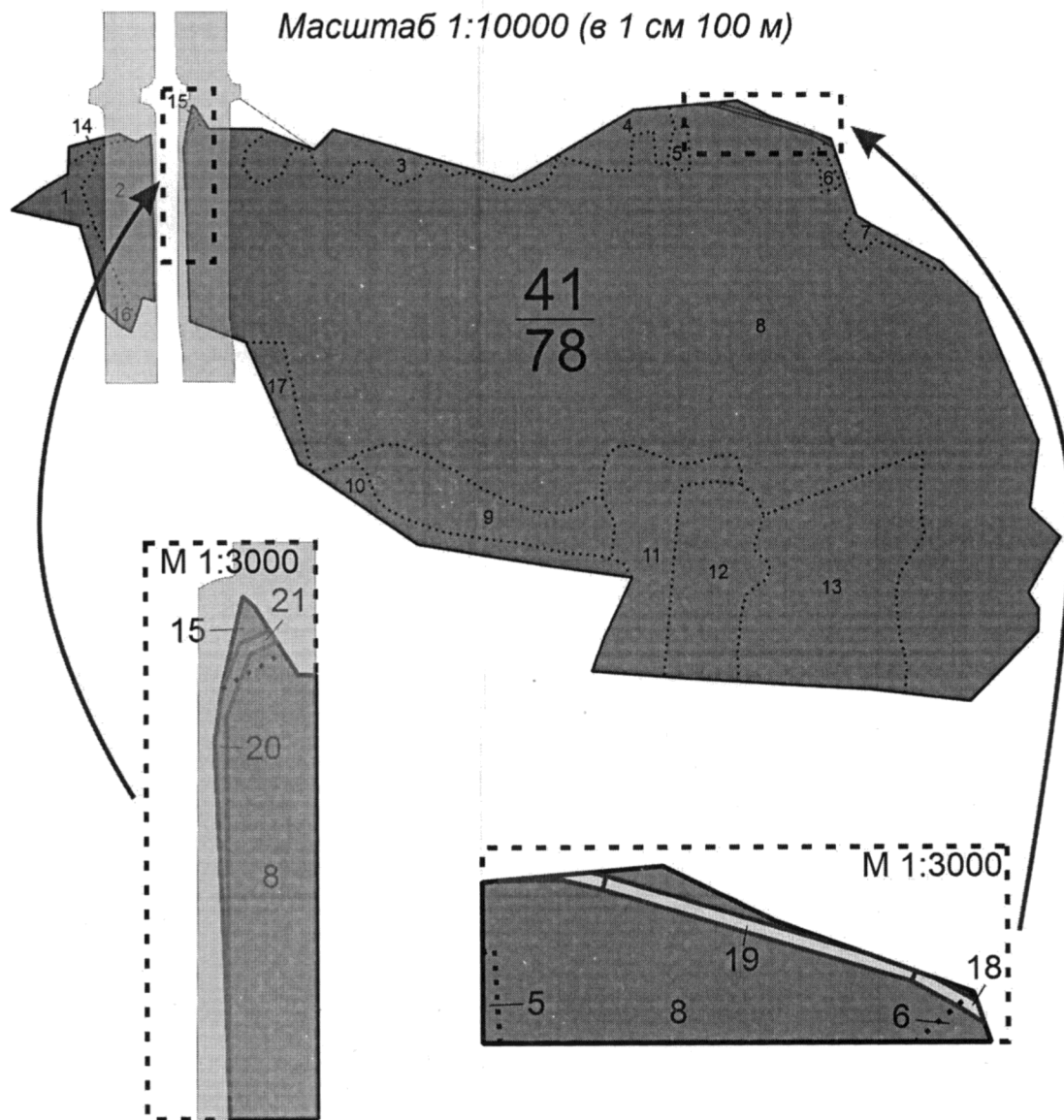
квартала 41

Ножкинского участкового лесничества

Петровского лесничества

Саратовской области

Масштаб 1:10000 (в 1 см 100 м)

**Условные обозначения:**

- Границы исключаемых лесных участков
- Границы лесных кварталов по сведениям ЕГРН и ГЛР
- ■ ■ Границы лесотаксационных выделов по сведениям ЕГРН и ГЛР
- ЗОУИТ: Придорожная полоса (64:25-6.490)

Категории защитных лесов:

Леса, выполняющие функции защиты природных и иных объектов:

- леса, расположенные в лесопарковых зонах
- леса, расположенные в защитных полосах лесов
- Ценные леса (противозрозионные леса)

СХЕМА №13

**расположения и границы лесного участка,
проектируемого к исключению из границ земель, на которых
расположены леса, выполняющие функции защиты природных и иных
объектов (леса, расположенные в лесопарковых зонах)**

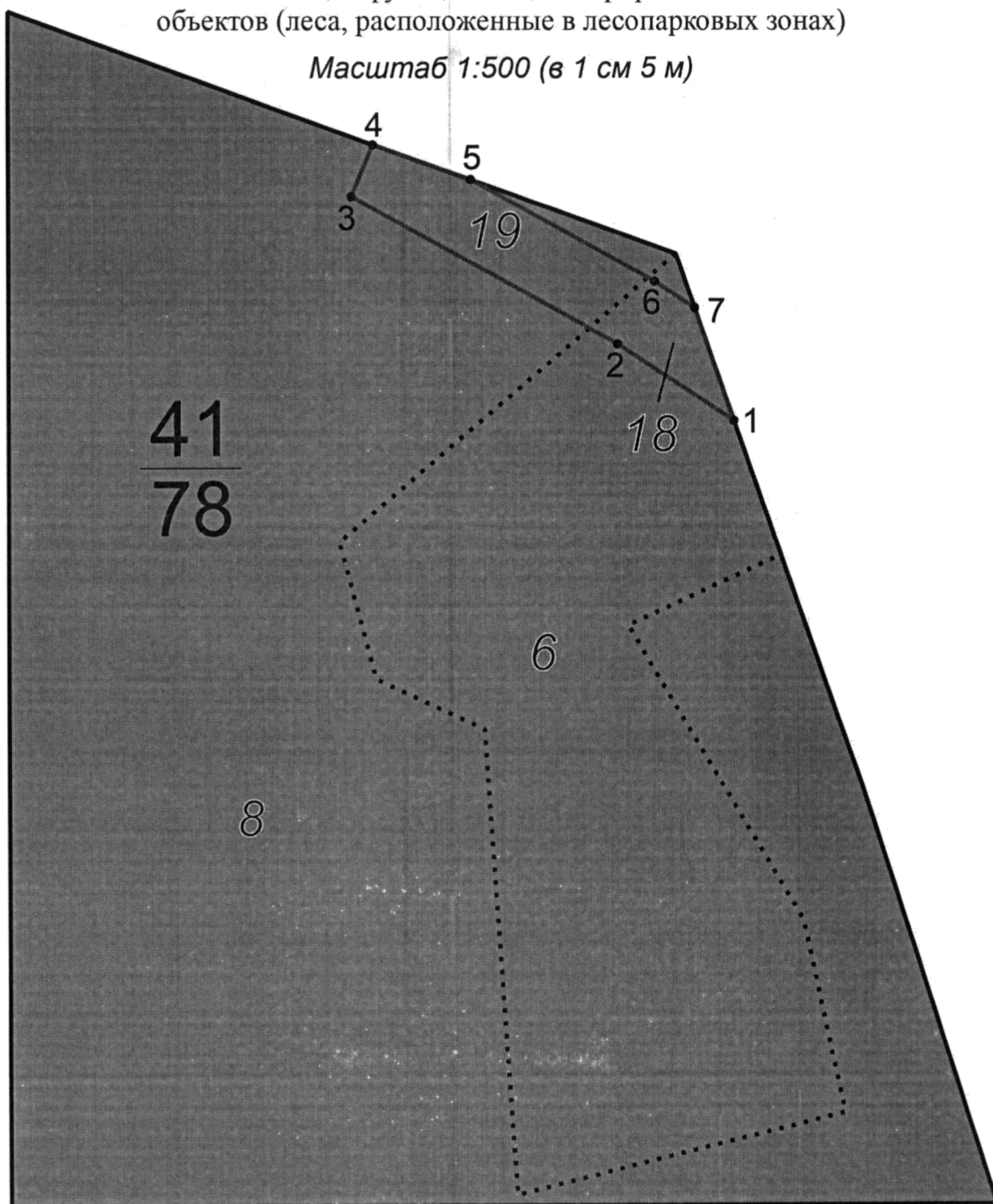
| Сведения об объекте | | |
|---|---|---|
| Лесной участок, проектируемый к исключению из границ земель, на которых расположены леса, выполняющие функции защиты природных и иных объектов (леса, расположенные в лесопарковых зонах) | | |
| (наименование объекта, местоположение границ которого описано (далее – объект)) | | |
| № п/п | Характеристика объекта | Описание характеристик |
| 1 | 2 | 3 |
| 1 | Местоположение объекта | Саратовская область, Петровский район, Грачёвское муниципальное образование, Петровское лесничество, Ножкинское участковое лесничество, лесной квартал 41, лесотаксационный выдел 18, часть лесотаксационного выдела 19 |
| 2 | Площадь объекта +/- величина погрешности определения площади (Р +/- Дельта Р) | 0,0196 га (участок №13) |
| 3 | Иные характеристики объекта | Категория земель – земли лесного фонда |

| Сведения о местоположении границ лесного участка, проектируемого к исключению из границ земель, на которых расположены леса, выполняющие функции защиты природных и иных объектов (леса, расположенные в лесопарковых зонах) | | | | | |
|---|---------------|------------|---|--|--|
| 1. Система координат: МСК-64 зона 2 | | | | | |
| 2. Сведения о характерных точках границ объекта | | | | | |
| Обозначение характерных точек | Координаты, м | | Метод определения координат характерной точки | Средняя квадратичная погрешность положения характерной точки (M _t), м | Описание обозначения точки на местности |
| | X | Y | | | |
| 1 | 588325.61 | 2252470.33 | аналитический | 5 | — |
| 2 | 588338.12 | 2252448.36 | аналитический | 5 | — |
| 3 | 588342.4 | 2252450.22 | аналитический | 5 | — |
| 4 | 588339.37 | 2252458.3 | аналитический | 5 | — |
| 5 | 588330.72 | 2252473.5 | аналитический | 5 | — |
| 6 | 588328.48 | 2252476.83 | аналитический | 5 | — |
| 7 | 588319.13 | 2252479.97 | аналитический | 5 | — |
| 1 | 588325.61 | 2252470.33 | аналитический | 5 | — |

ПЛАН ГРАНИЦ

лесного участка, проектируемого к исключению
из границ земель, на которых расположены леса,
выполняющие функции защиты природных и иных
объектов (леса, расположенные в лесопарковых зонах)

Масштаб 1:500 (в 1 см 5 м)



Условные обозначения:

- Граница исключаемого лесного участка
- Границы лесных кварталов
- Границы лесотаксационных выделов
- 1 Номер поворотной точки границы лесного участка

| Текстовое описание местоположения границ лесного участка, проектируемого к исключению из границ земель, на которых расположены леса, выполняющие функции защиты природных и иных объектов (леса, расположенные в лесопарковых зонах) | | | | |
|--|----------|------------------------------|----------|---|
| от точки | до точки | Описание прохождения границы | | |
| | | румб | длина, м | текстовое описание |
| 1 | 2 | СЗ 60°20' | 25,28 | в северо-западном направлении по территории выделов 18, 19 квартала 41 Ножкинского участкового лесничества Петровского лесничества Саратовской области (далее – квартал 41) |
| 2 | 3 | СВ 23°29' | 4,67 | в северо-восточном направлении по территории выдела 19 квартала 41 |
| 3 | 4 | ЮВ 69°26' | 8,63 | в юго-восточном направлении по границе выдела 19 квартала 41 |
| 4 | 5 | ЮВ 60°21' | 17,49 | в юго-восточном направлении по территории выделов 18, 19 квартала 41 |
| 5 | 6 | ЮВ 56°04' | 4,01 | в юго-восточном направлении по территории выдела 18 квартала 41 |
| 6 | 7 | ЮВ 18°33' | 9,86 | в юго-восточном направлении по границе выдела 18 квартала 41 |
| 7 | 1 | СЗ 56°05' | 11,62 | в северо-западном направлении по территории выдела 18 квартала 41 |

СХЕМА №14

**расположения и границы лесного участка,
проектируемого к исключению из границ земель, на которых
расположены леса, выполняющие функции защиты природных и иных
объектов (леса, расположенные в лесопарковых зонах)**

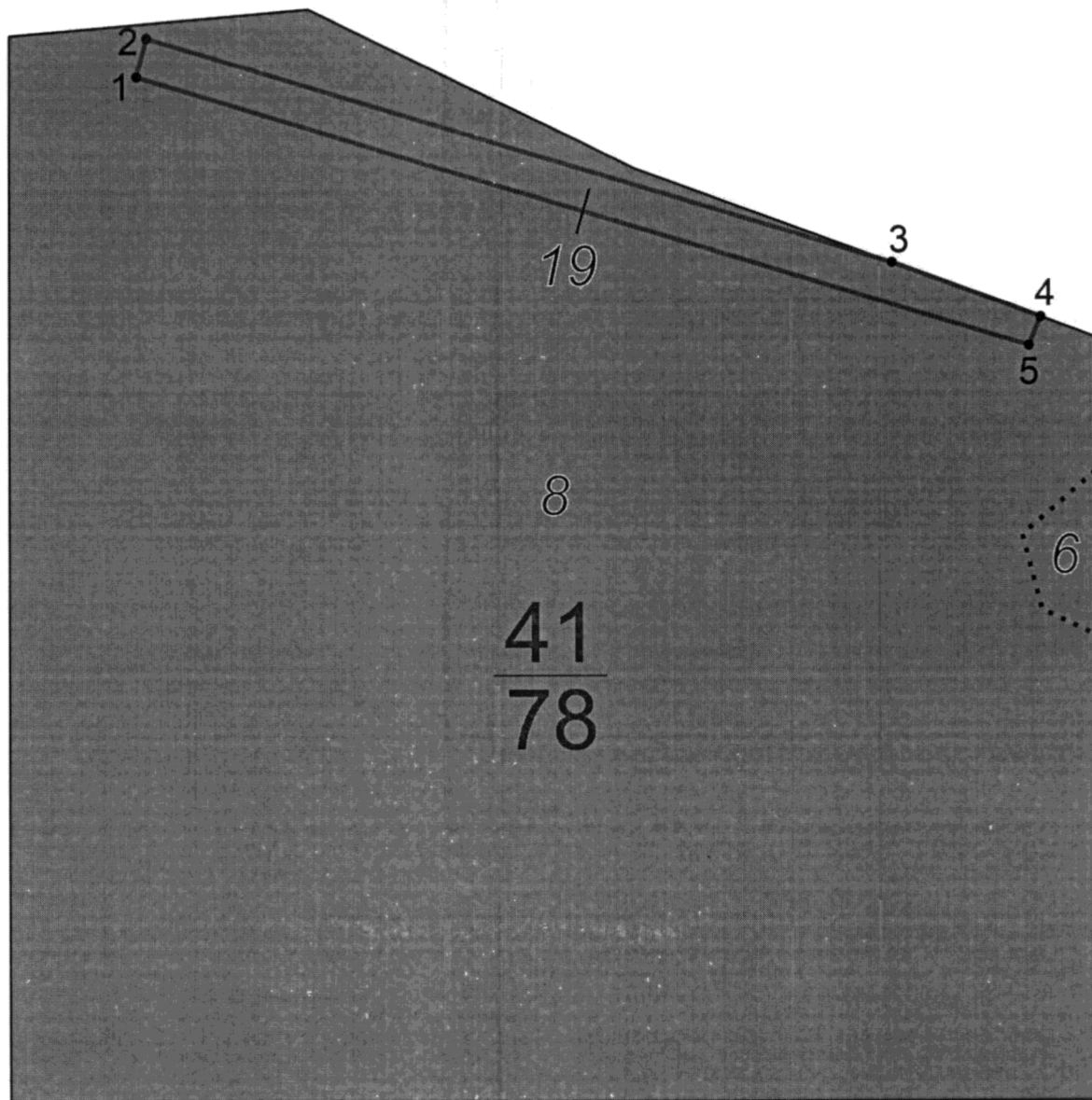
| Сведения об объекте | | |
|---|---|--|
| Лесной участок, проектируемый к исключению из границ земель, на которых расположены леса, выполняющие функции защиты природных и иных объектов (леса, расположенные в лесопарковых зонах) | | |
| (наименование объекта, местоположение границ которого описано (далее – объект)) | | |
| № п/п | Характеристика объекта | Описание характеристик |
| 1 | 2 | 3 |
| 1 | Местоположение объекта | Саратовская область, Петровский район, Грачёвское муниципальное образование, Петровское лесничество, Ножкинское участковое лесничество, лесной квартал 41, часть лесотаксационного выдела 19 |
| 2 | Площадь объекта +/- величина погрешности определения площади (Р +/- Дельта Р) | 0,0834 га (участок №14) |
| 3 | Иные характеристики объекта | Категория земель – земли лесного фонда |

| Сведения о местоположении границ лесного участка, проектируемого к исключению из границ земель, на которых расположены леса, выполняющие функции защиты природных и иных объектов (леса, расположенные в лесопарковых зонах) | | | | | |
|---|---------------|------------|---|--|--|
| 1. Система координат: МСК-64 зона 2 | | | | | |
| 2. Сведения о характерных точках границ объекта | | | | | |
| Обозначение характерных точек | Координаты, м | | Метод определения координат характерной точки | Средняя квадратичная погрешность положения характерной точки (M _t), м | Описание обозначения точки на местности |
| | X | Y | | | |
| 1 | 588380.16 | 2252313.42 | аналитический | 5 | – |
| 2 | 588385.94 | 2252315.04 | аналитический | 5 | – |
| 3 | 588350.83 | 2252427.73 | аналитический | 5 | – |
| 4 | 588342.4 | 2252450.22 | аналитический | 5 | – |
| 5 | 588338.12 | 2252448.36 | аналитический | 5 | – |
| 1 | 588380.16 | 2252313.42 | аналитический | 5 | – |

ПЛАН ГРАНИЦ

лесного участка, проектируемого к исключению из границ земель, на которых расположены леса, выполняющие функции защиты природных и иных объектов (леса, расположенные в лесопарковых зонах)

Масштаб 1:1000 (в 1 см 10 м)



Условные обозначения:

- Граница исключаемого лесного участка
- Границы лесных кварталов
- ■ ■ Границы лесотаксационных выделов
- 1 Номер поворотной точки границы лесного участка

| Текстовое описание местоположения границ лесного участка, проектируемого к исключению из границ земель, на которых расположены леса, выполняющие функции защиты природных и иных объектов (леса, расположенные в лесопарковых зонах) | | | | |
|--|----------|------------------------------|----------|---|
| от точки | до точки | Описание прохождения границы | | |
| | | румб | длина, м | текстовое описание |
| 1 | 2 | СВ 15°39' | 6 | в северо-восточном направлении по территории выдела 19 квартала 41 Ножкинского участкового лесничества Петровского лесничества Саратовской области (далее – квартал 41) |
| 2 | 3 | ЮВ 72°41' | 118,03 | в юго-восточном направлении по территории выдела 19 квартала 41 |
| 3 | 4 | ЮВ 69°27' | 24,02 | в юго-восточном направлении по границе выдела 19 квартала 41 |
| 4 | 5 | ЮЗ 23°29' | 4,67 | в юго-западном направлении по территории выдела 19 квартала 41 |
| 5 | 1 | СЗ 72°41' | 141,34 | в северо-западном направлении по территории выдела 19 квартала 41 |

СХЕМА №15

**расположения и границы лесного участка,
проектируемого к исключению из границ земель, на которых
расположены леса, выполняющие функции защиты природных и иных
объектов (леса, расположенные в лесопарковых зонах)**

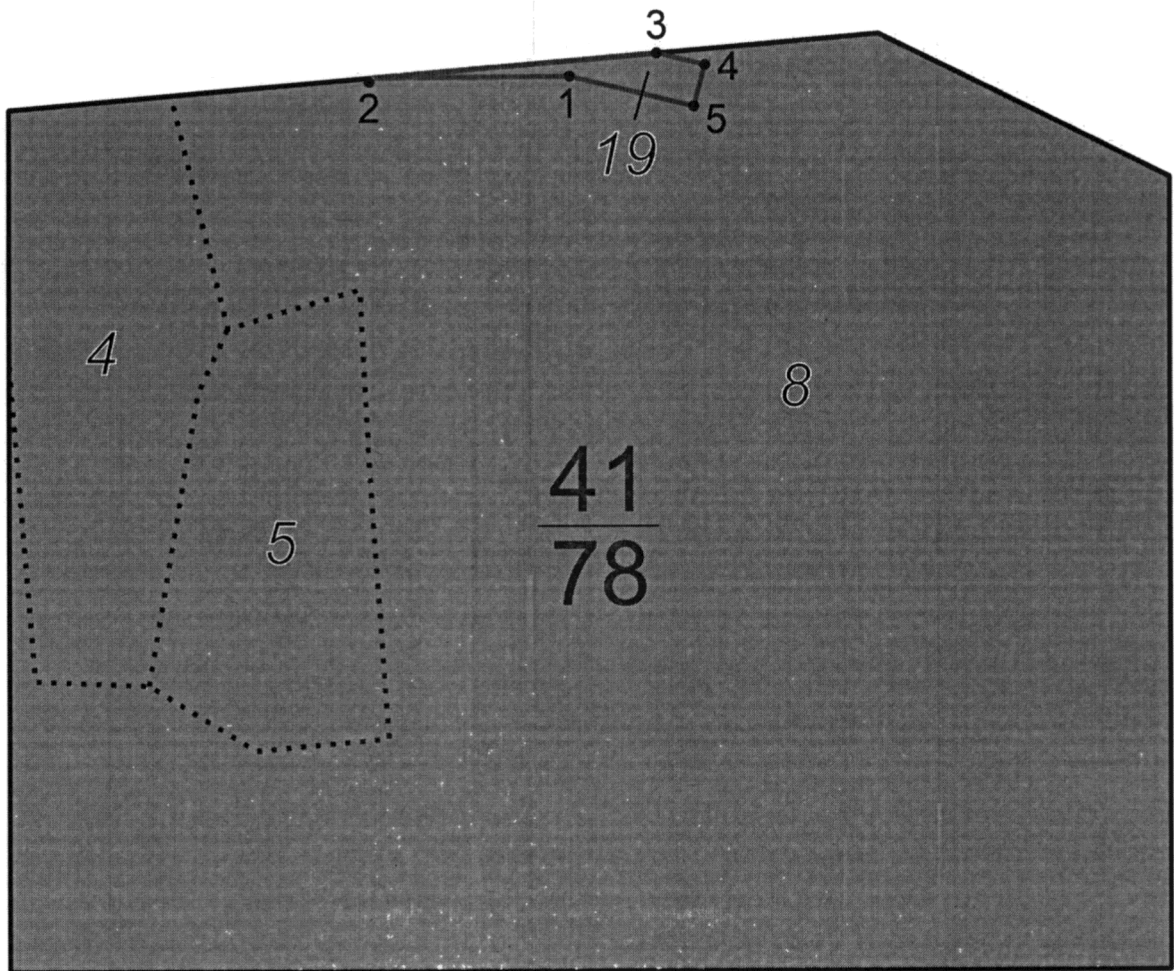
| Сведения об объекте | | |
|---|---|--|
| Лесной участок, проектируемый к исключению из границ земель, на которых расположены леса, выполняющие функции защиты природных и иных объектов (леса, расположенные в лесопарковых зонах) | | |
| (наименование объекта, местоположение границ которого описано (далее – объект)) | | |
| № п/п | Характеристика объекта | Описание характеристик |
| 1 | 2 | 3 |
| 1 | Местоположение объекта | Саратовская область, Петровский район, Грачёвское муниципальное образование, Петровское лесничество, Ношкинское участковое лесничество, лесной квартал 41, часть лесотаксационного выдела 19 |
| 2 | Площадь объекта +/- величина погрешности определения площади (Р +/- Дельта Р) | 0,012 га (участок №15) |
| 3 | Иные характеристики объекта | Категория земель – земли лесного фонда |

| Сведения о местоположении границ лесного участка, проектируемого к исключению из границ земель, на которых расположены леса, выполняющие функции защиты природных и иных объектов (леса, расположенные в лесопарковых зонах) | | | | | |
|---|---------------|------------|---|--|--|
| 1. Система координат: МСК-64 зона 2 | | | | | |
| 2. Сведения о характерных точках границ объекта | | | | | |
| Обозначение характерных точек | Координаты, м | | Метод определения координат характерной точки | Средняя квадратичная погрешность положения характерной точки (M _i), м | Описание обозначения точки на местности |
| | X | Y | | | |
| 1 | 588384.56 | 2252295.92 | аналитический | 5 | – |
| 2 | 588384.71 | 2252267.59 | аналитический | 5 | – |
| 3 | 588387.66 | 2252308.2 | аналитический | 5 | – |
| 4 | 588385.94 | 2252315.04 | аналитический | 5 | – |
| 5 | 588380.16 | 2252313.42 | аналитический | 5 | – |
| 1 | 588384.56 | 2252295.92 | аналитический | 5 | – |

ПЛАН ГРАНИЦ

лесного участка, проектируемого к исключению
из границ земель, на которых расположены леса,
выполняющие функции защиты природных и иных
объектов (леса, расположенные в лесопарковых зонах)

Масштаб 1:1000 (в 1 см 10 м)



Условные обозначения:

- Граница исключаемого лесного участка
- Границы лесных кварталов
- ■ ■ Границы лесотаксационных выделов
- 1 Номер поворотной точки границы лесного участка

| Текстовое описание местоположения границ лесного участка, проектируемого к исключению из границ земель, на которых расположены леса, выполняющие функции защиты природных и иных объектов (леса, расположенные в лесопарковых зонах) | | | | |
|--|----------|------------------------------|----------|--|
| от точки | до точки | Описание прохождения границы | | |
| | | румб | длина, м | текстовое описание |
| 1 | 2 | СЗ 89°41' | 28,33 | в северо-западном направлении по территории выдела 19 квартала 41 Ножкинского участкового лесничества Петровского лесничества Саратовской области (далее – квартал 41) |
| 2 | 3 | СВ 85°50' | 40,72 | в северо-восточном направлении по границе выдела 19 квартала 41 |
| 3 | 4 | ЮВ 75°53' | 7,05 | в юго-восточном направлении по территории выдела 19 квартала 41 |
| 4 | 5 | ЮЗ 15°39' | 6 | в юго-западном направлении по территории выдела 19 квартала 41 |
| 5 | 1 | СЗ 75°53' | 18,04 | в северо-западном направлении по территории выдела 19 квартала 41 |

СХЕМА №16

**расположения и границы лесного участка,
проектируемого к исключению из границ земель, на которых
расположены леса, выполняющие функции защиты природных и иных
объектов (леса, расположенные в лесопарковых зонах)**

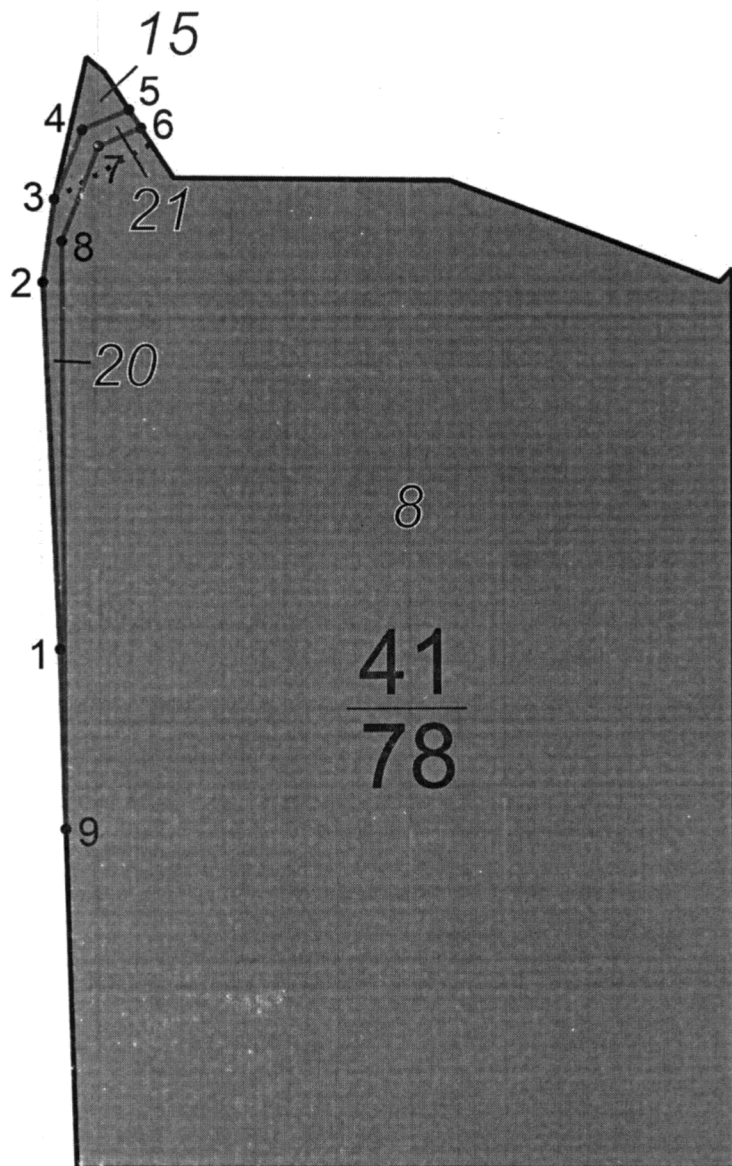
| Сведения об объекте | | |
|---|---|---|
| Лесной участок, проектируемый к исключению из границ земель, на которых расположены леса, выполняющие функции защиты природных и иных объектов (леса, расположенные в лесопарковых зонах) | | |
| (наименование объекта, местоположение границ которого описано (далее – объект)) | | |
| № п/п | Характеристика объекта | Описание характеристик |
| 1 | 2 | 3 |
| 1 | Местоположение объекта | Саратовская область, Петровский район, Грачёвское муниципальное образование, Петровское лесничество, Ножкинское участковое лесничество, лесной квартал 41, лесотаксационные выделы 20, 21 |
| 2 | Площадь объекта +/- величина погрешности определения площади (Р +/- Дельта Р) | 0,0684 га (участок №16) |
| 3 | Иные характеристики объекта | Категория земель – земли лесного фонда |

| Сведения о местоположении границ лесного участка, проектируемого к исключению из границ земель, на которых расположены леса, выполняющие функции защиты природных и иных объектов (леса, расположенные в лесопарковых зонах) | | | | | |
|---|---------------|------------|---|--|--|
| 1. Система координат: МСК-64 зона 2 | | | | | |
| 2. Сведения о характерных точках границ объекта | | | | | |
| Обозначение характерных точек | Координаты, м | | Метод определения координат характерной точки | Средняя квадратичная погрешность положения характерной точки (M _t), м | Описание обозначения точки на местности |
| | X | Y | | | |
| 1 | 588229.77 | 2251532.65 | аналитический | 5 | – |
| 2 | 588332.92 | 2251529.74 | аналитический | 5 | – |
| 3 | 588354.84 | 2251533.16 | аналитический | 5 | – |
| 4 | 588375.43 | 2251541.63 | аналитический | 5 | – |
| 5 | 588380.79 | 2251554.95 | аналитический | 5 | – |
| 6 | 588375.63 | 2251558.2 | аналитический | 5 | – |
| 7 | 588370.81 | 2251546.21 | аналитический | 5 | – |
| 8 | 588344.3 | 2251535.32 | аналитический | 5 | – |
| 9 | 588179.38 | 2251533.28 | аналитический | 5 | – |
| 1 | 588229.77 | 2251532.65 | аналитический | 5 | – |

ПЛАН ГРАНИЦ

лесного участка, проектируемого к исключению
из границ земель, на которых расположены леса,
выполняющие функции защиты природных и иных
объектов (леса, расположенные в лесопарковых зонах)

Масштаб 1:2000 (в 1 см 20 м)



Условные обозначения:

- Граница исключаемого лесного участка
- Границы лесных кварталов
- Границы лесотаксационных выделов
- 1 Номер поворотной точки границы лесного участка

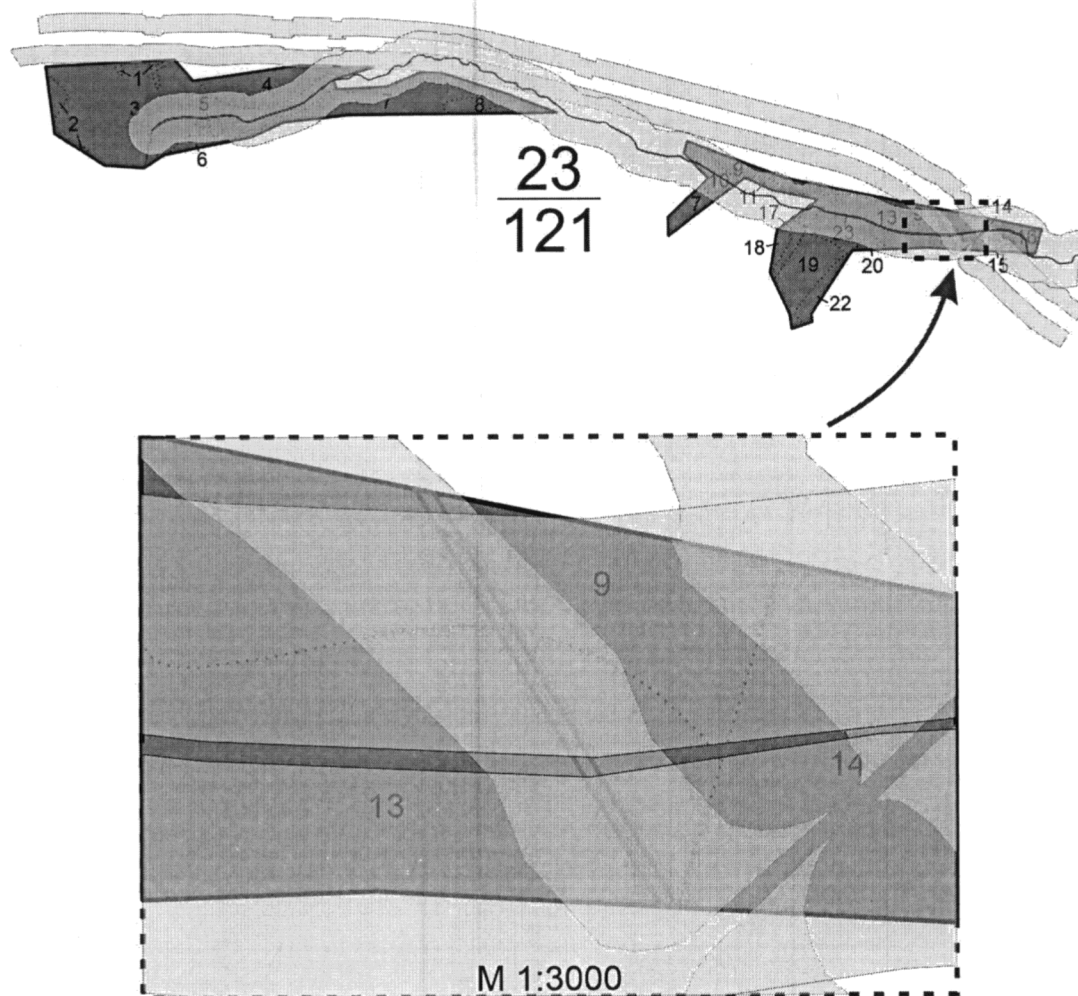
| Текстовое описание местоположения границ лесного участка, проектируемого к исключению из границ земель, на которых расположены леса, выполняющие функции защиты природных и иных объектов (леса, расположенные в лесопарковых зонах) | | | | |
|--|----------|------------------------------|----------|---|
| от точки | до точки | Описание прохождения границы | | |
| | | румб | длина, м | текстовое описание |
| 1 | 2 | СЗ 01°36' | 103,19 | в северо-западном направлении по границе лесотаксационного выдела 20 квартала 41 Ножкинского участкового лесничества Петровского лесничества Саратовской области (далее – квартал 41) |
| 2 | 3 | СВ 08°52' | 22,19 | в северо-восточном направлении по границе лесотаксационного выдела 20 квартала 41 |
| 3 | 4 | СВ 22°21' | 22,26 | в северо-восточном направлении по территории лесотаксационных выделов 20, 21 квартала 41 |
| 4 | 5 | СВ 68°04' | 14,36 | в северо-восточном направлении по территории лесотаксационного выдела 21 квартала 41 |
| 5 | 6 | ЮВ 32°12' | 6,1 | в юго-восточном направлении по границе лесотаксационного выдела 21 квартала 41 |
| 6 | 7 | ЮЗ 68°05' | 12,92 | в юго-западном направлении по территории лесотаксационного выдела 21 квартала 41 |
| 7 | 8 | ЮЗ 22°19' | 28,66 | в юго-западном направлении по территории лесотаксационных выделов 20, 21 квартала 41 |
| 8 | 9 | ЮЗ 00°42' | 164,93 | в юго-западном направлении по территории лесотаксационного выдела 20 квартала 41 |
| 9 | 1 | СЗ 00°42' | 50,39 | в северо-западном направлении по границе лесотаксационного выдела 20 квартала 41 |

Карта-схема №10

Существующее деление по целевому назначению
и категориям защитных лесов
квартала 23

**Саратовского участкового лесничества
Саратовского лесничества
Саратовской области**

Масштаб 1:30000 (в 1 см 300 м)

**Условные обозначения:**

- Границы исключаемых лесных участков
- Границы лесных кварталов по сведениям ЕГРН и ГЛР
- Границы лесотаксационных выделов по сведениям ЕГРН и ГЛР
- Водный объект
- ЗОУИТ: Водоохранная зона (64:34-6.365)
- ЗОУИТ: Придорожная полоса (64:34-6.919)

Категории защитных лесов:

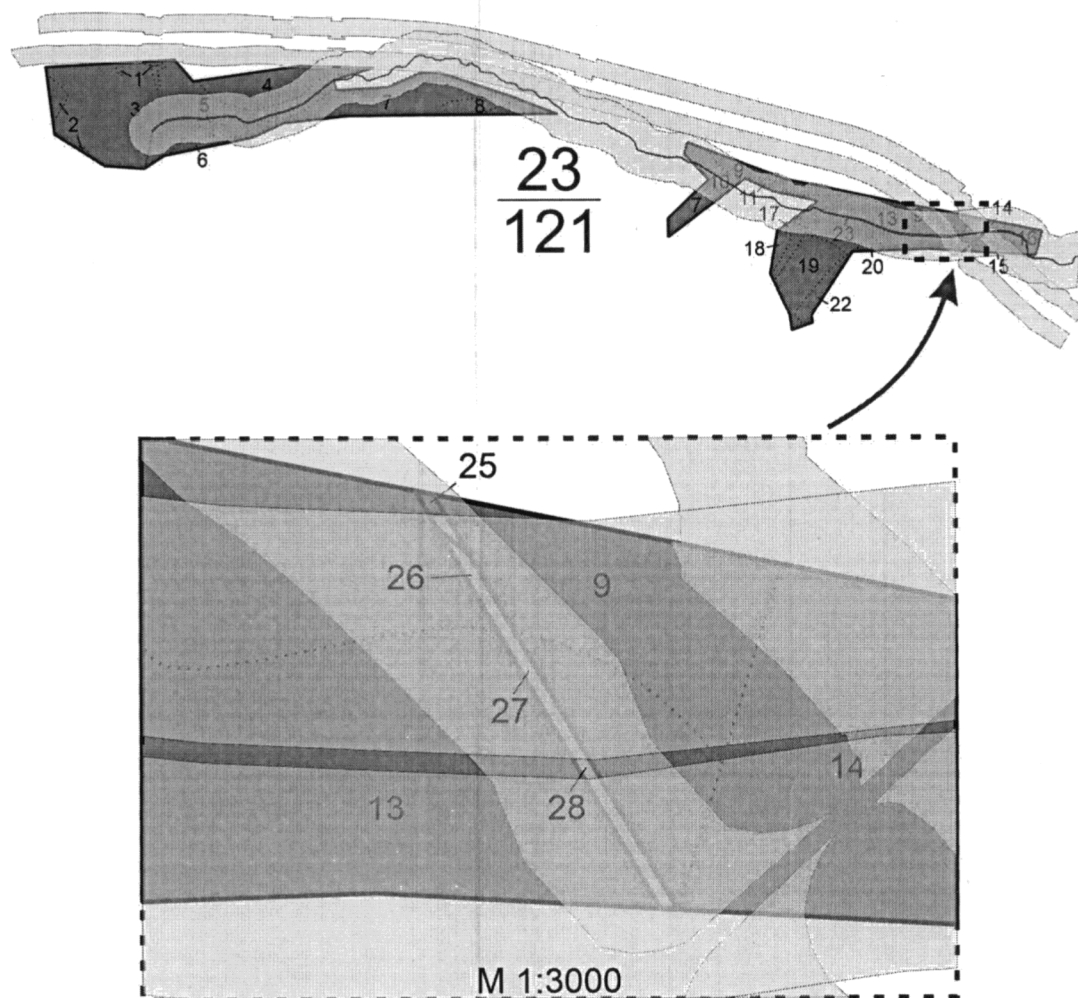
- Леса, выполняющие функции защиты природных и иных объектов (леса, расположенные в лесопарковых зонах)

Карта-схема №11

Проектируемое деление по целевому назначению
и категориям защитных лесов
квартала 23

**Саратовского участкового лесничества
Саратовского лесничества
Саратовской области**

Масштаб 1:30000 (в 1 см 300 м)

**Условные обозначения:**

- Границы исключаемых лесных участков
- Границы лесных кварталов по сведениям ЕГРН и ГЛР
- ■ ■ Границы лесотаксационных выделов по сведениям ЕГРН и ГЛР
- Водный объект
- ЗОУИТ: Водоохранная зона (64:34-6.365)
- ЗОУИТ: Придорожная полоса (64:34-6.919)

Категории защитных лесов:

Леса, выполняющие функции защиты природных и иных объектов:

- леса, расположенные в лесопарковых зонах
- леса, расположенные в защитных полосах лесов
- Леса, расположенные в водоохранных зонах

СХЕМА №17

**расположения и границы лесного участка,
проектируемого к исключению из границ земель, на которых
расположены леса, выполняющие функции защиты природных и иных
объектов (леса, расположенные в лесопарковых зонах)**

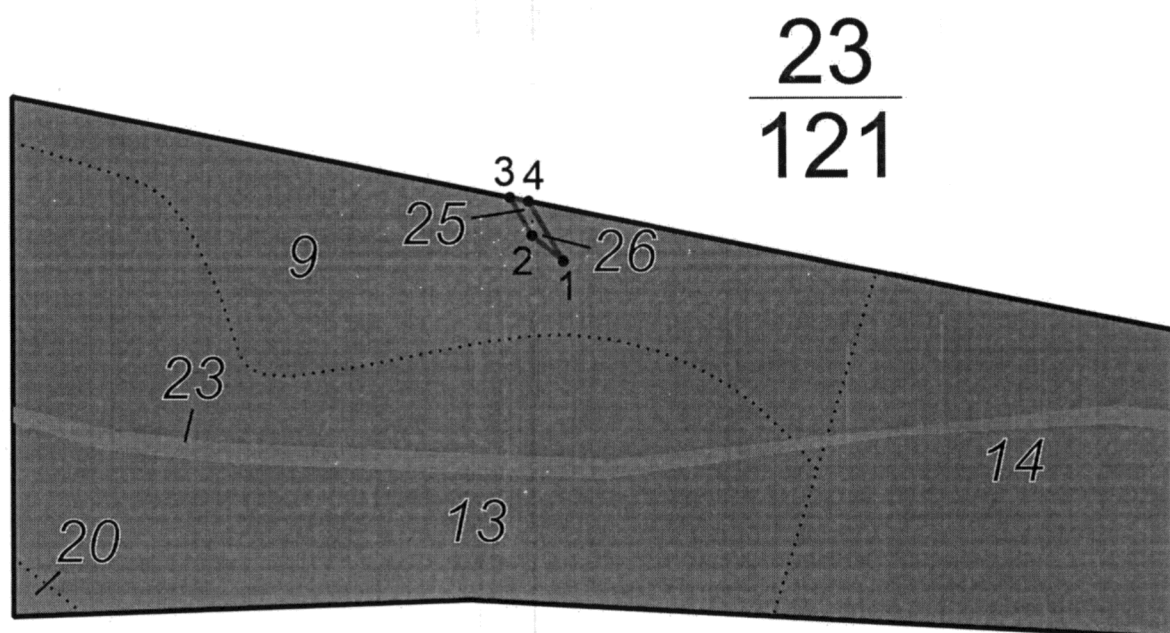
| Сведения об объекте | | |
|---|---|--|
| Лесной участок, проектируемый к исключению из границ земель, на которых расположены леса, выполняющие функции защиты природных и иных объектов (леса, расположенные в лесопарковых зонах) | | |
| (наименование объекта, местоположение границ которого описано (далее – объект)) | | |
| № п/п | Характеристика объекта | Описание характеристик |
| 1 | 2 | 3 |
| 1 | Местоположение объекта | Саратовская область, Татищевский район, Сторожевское муниципальное образование, Саратовское лесничество, Саратовское участковое лесничество, лесной квартал 23, лесотаксационный выдел 25, часть лесотаксационного выдела 26 |
| 2 | Площадь объекта +/- величина погрешности определения площади (Р +/- Дельта Р) | 0,0142 га (участок №17) |
| 3 | Иные характеристики объекта | Категория земель – земли лесного фонда |

| Сведения о местоположении границ лесного участка, проектируемого к исключению из границ земель, на которых расположены леса, выполняющие функции защиты природных и иных объектов (леса, расположенные в лесопарковых зонах) | | | | | |
|---|---------------|------------|---|--|--|
| 1. Система координат: МСК-64 зона 2 | | | | | |
| 2. Сведения о характерных точках границ объекта | | | | | |
| Обозначение характерных точек | Координаты, м | | Метод определения координат характерной точки | Средняя квадратичная погрешность положения характерной точки (M _t), м | Описание обозначения точки на местности |
| | X | Y | | | |
| 1 | 510453.06 | 2274125.28 | аналитический | 5 | — |
| 2 | 510463.91 | 2274112.22 | аналитический | 5 | — |
| 3 | 510479.93 | 2274103.12 | аналитический | 5 | — |
| 4 | 510478.23 | 2274110.99 | аналитический | 5 | — |
| 1 | 510453.06 | 2274125.28 | аналитический | 5 | — |

ПЛАН ГРАНИЦ

лесного участка, проектируемого к исключению
из границ земель, на которых расположены леса,
выполняющие функции защиты природных и иных
объектов (леса, расположенные в лесопарковых зонах)

Масштаб 1:3000 (в 1 см 30 м)



Условные обозначения:

- Граница исключаемого лесного участка
- Границы лесных кварталов
- Границы лесотаксационных выделов
- Водный объект
- 1 Номер поворотной точки границы лесного участка

| Текстовое описание местоположения границ лесного участка, проектируемого к исключению из границ земель, на которых расположены леса, выполняющие функции защиты природных и иных объектов (леса, расположенные в лесопарковых зонах) | | | | |
|--|----------|------------------------------|----------|--|
| от точки | до точки | Описание прохождения границы | | |
| | | румб | длина, м | текстовое описание |
| 1 | 2 | СЗ 50°16' | 16,98 | в северо-западном направлении по территории лесотаксационного выдела 26 квартала 23 Саратовского участкового лесничества Саратовского лесничества Саратовской области (далее – квартал 23) |
| 2 | 3 | СЗ 29°35' | 18,42 | в северо-западном направлении по территории лесотаксационных выделов 25, 26 квартала 23 |
| 3 | 4 | ЮВ 77°48' | 8,05 | в юго-восточном направлении по границе лесотаксационного выдела 26 квартала 23 |
| 4 | 1 | ЮВ 29°35' | 28,94 | в юго-восточном направлении по территории лесотаксационного выдела 26 квартала 23 |

СХЕМА №18

**расположения и границы лесного участка,
проектируемого к исключению из границ земель, на которых
расположены леса, выполняющие функции защиты природных и иных
объектов (леса, расположенные в лесопарковых зонах)**

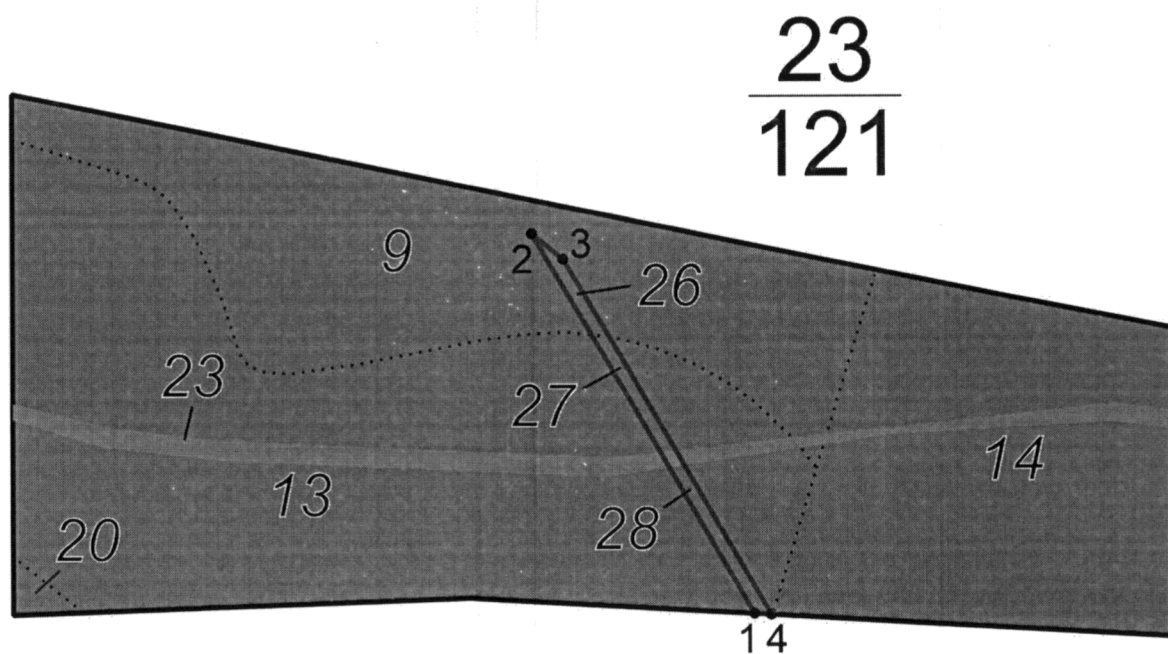
| Сведения об объекте | | |
|---|---|---|
| Лесной участок, проектируемый к исключению из границ земель, на которых расположены леса, выполняющие функции защиты природных и иных объектов (леса, расположенные в лесопарковых зонах) | | |
| (наименование объекта, местоположение границ которого описано (далее – объект)) | | |
| № п/п | Характеристика объекта | Описание характеристик |
| 1 | 2 | 3 |
| 1 | Местоположение объекта | Саратовская область, Татищевский район, Сторожевское муниципальное образование, Саратовское лесничество, Саратовское участковое лесничество, лесной квартал 23, части лесотаксационных выделов 26, 27, 28 |
| 2 | Площадь объекта +/- величина погрешности определения площади (Р +/- Дельта Р) | 0,1080 га (участок №18) |
| 3 | Иные характеристики объекта | Категория земель – земли лесного фонда |

| Сведения о местоположении границ лесного участка, проектируемого к исключению из границ земель, на которых расположены леса, выполняющие функции защиты природных и иных объектов (леса, расположенные в лесопарковых зонах) | | | | | |
|---|---------------|------------|---|--|--|
| 1. Система координат: МСК-64 зона 2 | | | | | |
| 2. Сведения о характерных точках границ объекта | | | | | |
| Обозначение характерных точек | Координаты, м | | Метод определения координат характерной точки | Средняя квадратичная погрешность положения характерной точки (M _i), м | Описание обозначения точки на местности |
| | X | Y | | | |
| 1 | 510302.15 | 2274204.04 | аналитический | 5 | – |
| 2 | 510463.91 | 2274112.22 | аналитический | 5 | – |
| 3 | 510453.06 | 2274125.28 | аналитический | 5 | – |
| 4 | 510301.63 | 2274211.23 | аналитический | 5 | – |
| 1 | 510302.15 | 2274204.04 | аналитический | 5 | – |

ПЛАН ГРАНИЦ

лесного участка, проектируемого к исключению
из границ земель, на которых расположены леса,
выполняющие функции защиты природных и иных
объектов (леса, расположенные в лесопарковых зонах)

Масштаб 1:3000 (в 1 см 30 м)

**Условные обозначения:**

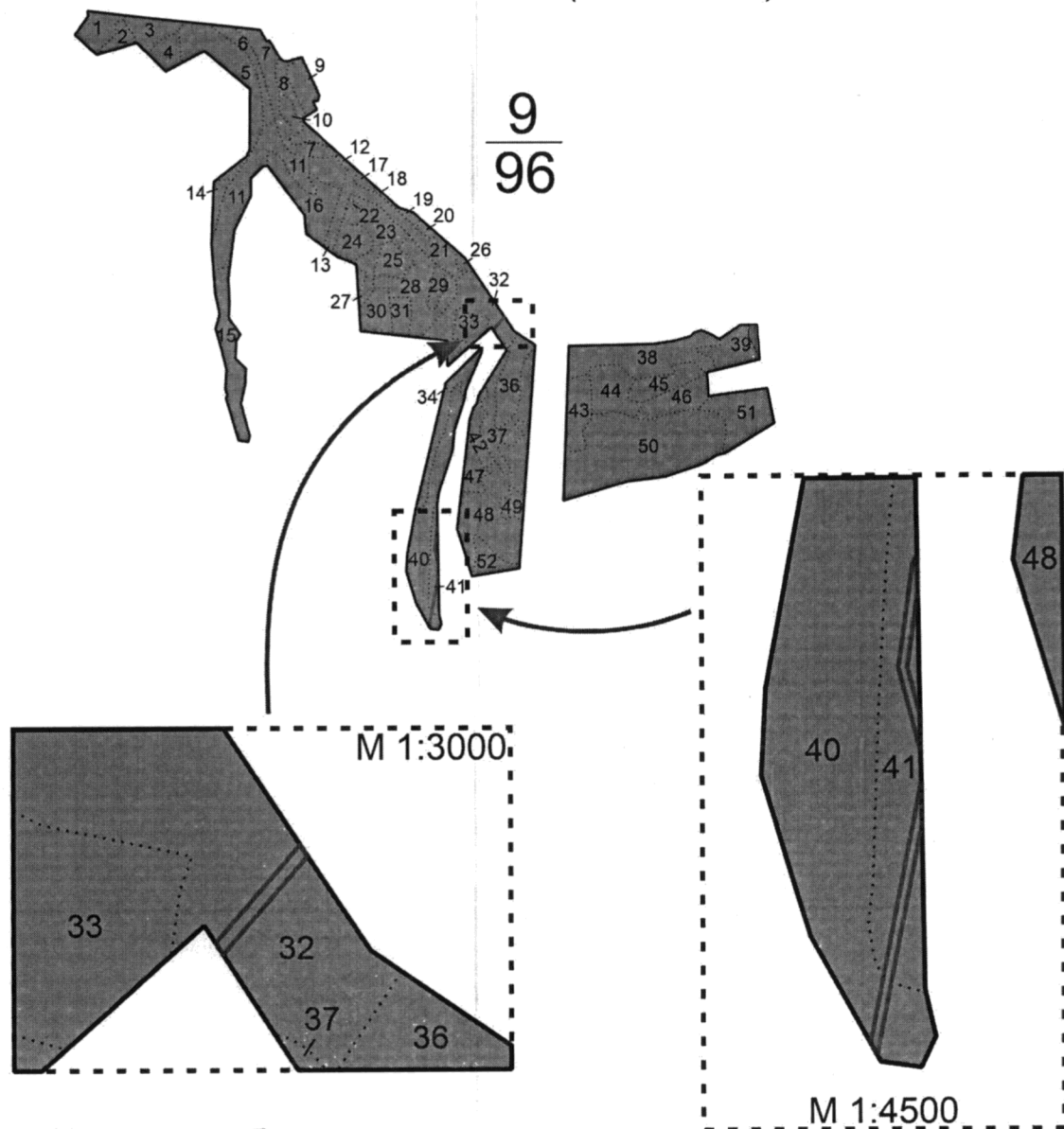
- Граница исключаемого лесного участка
- Границы лесных кварталов
- Границы лесотаксационных выделов
- Водный объект
- 1 Номер поворотной точки границы лесного участка

| Текстовое описание местоположения границ лесного участка, проектируемого к исключению из границ земель, на которых расположены леса, выполняющие функции защиты природных и иных объектов (леса, расположенные в лесопарковых зонах) | | | | |
|--|----------|------------------------------|----------|--|
| от точки | до точки | Описание прохождения границы | | |
| | | румб | длина, м | текстовое описание |
| 1 | 2 | СЗ 29°34' | 186 | в северо-западном направлении по территории лесотаксационных выделов 26, 27, 28 квартала 23 Саратовского участкового лесничества Саратовского лесничества Саратовской области (далее – квартал 23) |
| 2 | 3 | ЮВ 50°16' | 16,98 | в юго-восточном направлении по территории лесотаксационного выдела 26 квартала 23 |
| 3 | 4 | ЮВ 29°34' | 174,12 | в юго-восточном направлении по территории лесотаксационных выделов 26, 27, 28 квартала 23 |
| 4 | 1 | СЗ 85°51' | 7,21 | в северо-западном направлении по границе лесотаксационного выделов 27 квартала 23 |

Карта-схема №12
 Сущестующее деление по целевому назначению
 и категориям защитных лесов
 квартала 9

**Саратовского участкового лесничества
 Саратовского лесничества
 Саратовской области**

Масштаб 1:22500 (в 1 см 225 м)



Условные обозначения:

- Границы исключаемых лесных участков
- Границы лесных кварталов по сведениям ЕГРН и ГЛР
- ■ ■ Границы лесотаксационных выделов по сведениям ЕГРН и ГЛР

Категории защитных лесов:

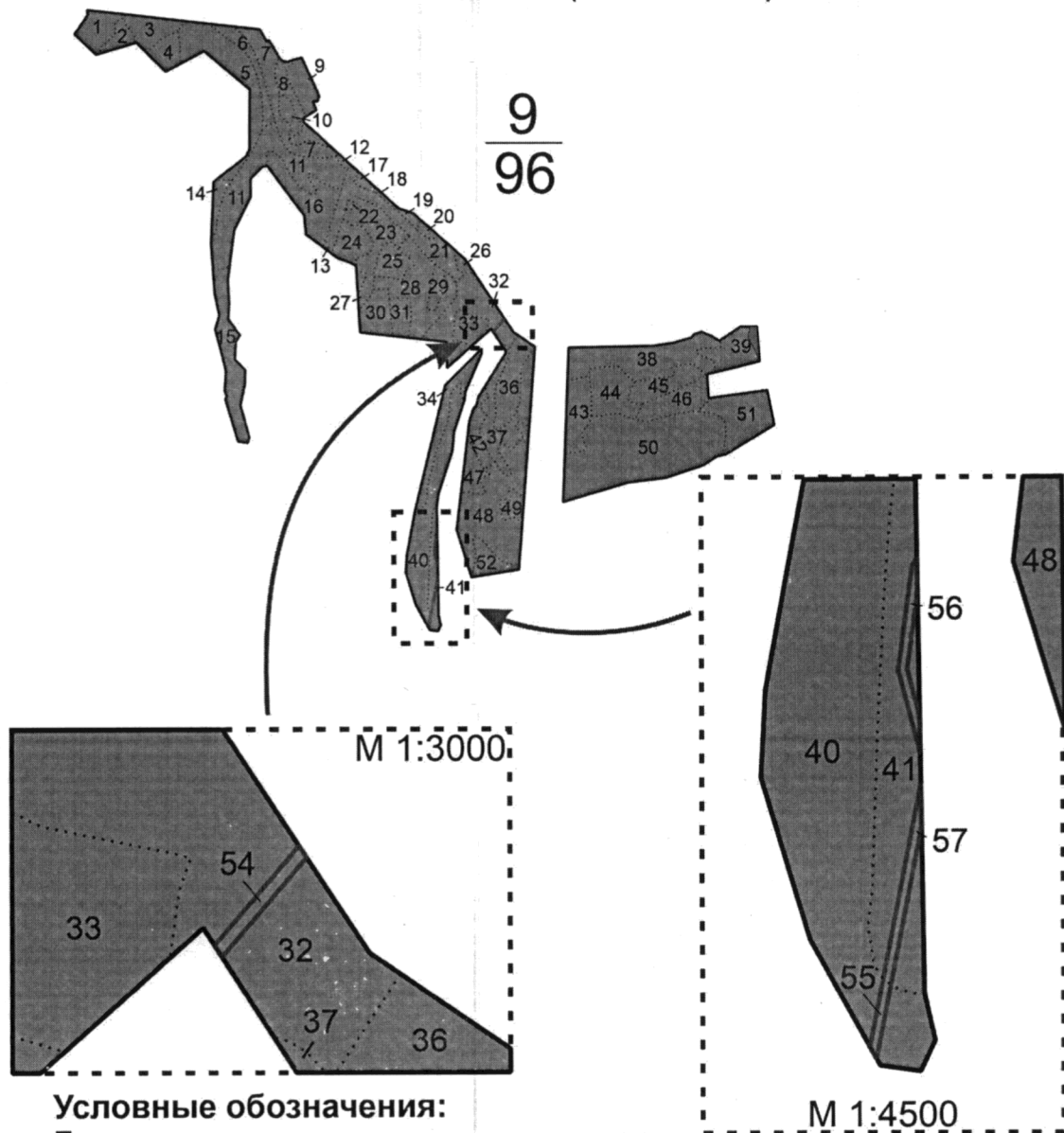
Леса, выполняющие функции защиты природных и иных объектов:

- леса, расположенные в лесопарковых зонах
- леса, расположенные в защитных полосах лесов

Карта-схема №13
 Проектируемое деление по целевому назначению
 и категориям защитных лесов
квартала 9

Саратовского участкового лесничества
Саратовского лесничества
Саратовской области

Масштаб 1:22500 (в 1 см 225 м)



Условные обозначения:

- Границы исключаемых лесных участков
- Границы лесных кварталов по сведениям ЕГРН и ГЛР
- ■ ■ Границы лесотаксационных выделов по сведениям ЕГРН и ГЛР

Категории защитных лесов:

Леса, выполняющие функции защиты природных и иных объектов:

- леса, расположенные в лесопарковых зонах
- леса, расположенные в защитных полосах лесов
- Ценные леса (лесостепные леса)

СХЕМА №19

**расположения и границы лесного участка,
проектируемого к исключению из границ земель, на которых
расположены леса, выполняющие функции защиты природных и иных
объектов (леса, расположенные в лесопарковых зонах)**

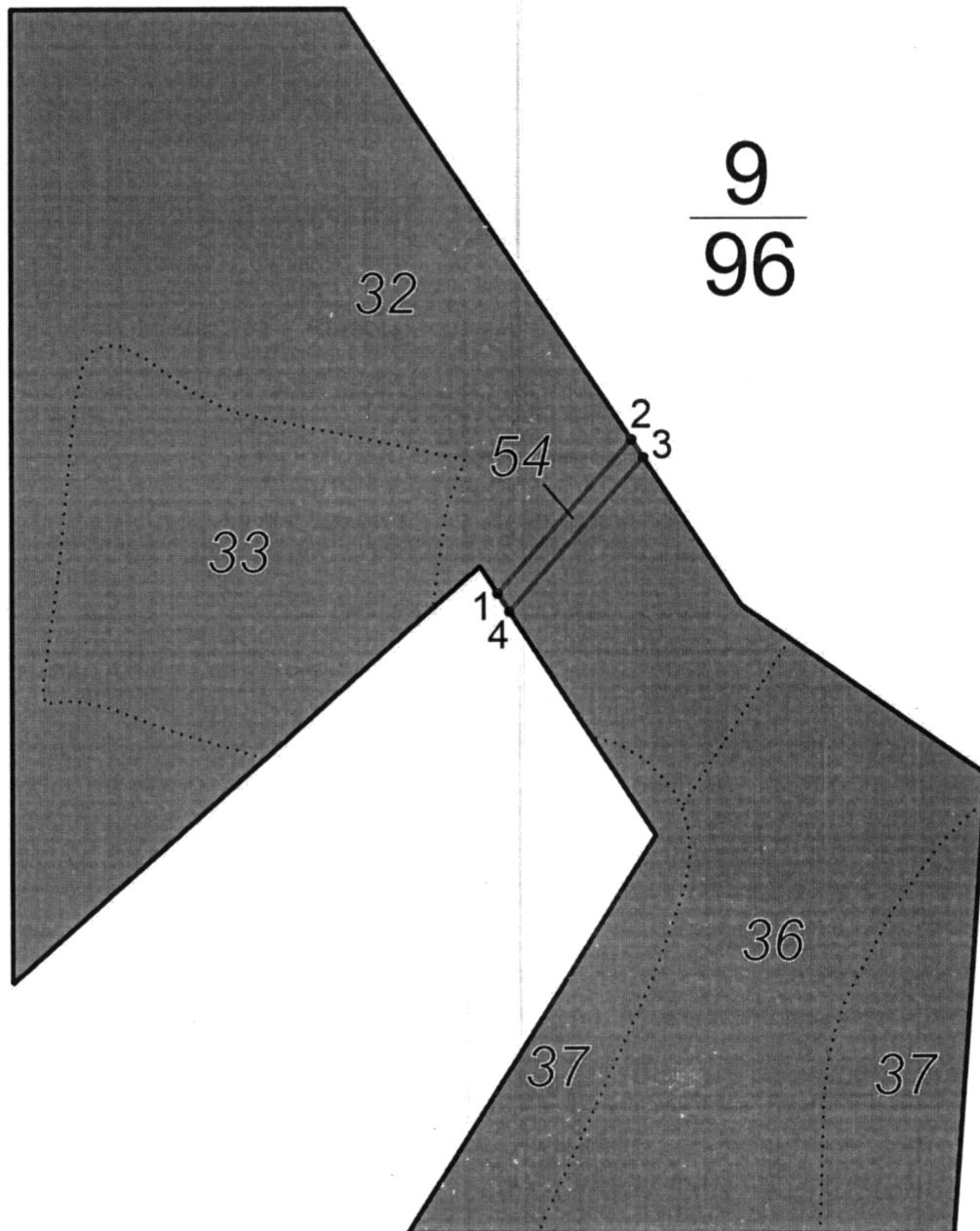
| Сведения об объекте | | |
|---|---|--|
| Лесной участок, проектируемый к исключению из границ земель, на которых расположены леса, выполняющие функции защиты природных и иных объектов (леса, расположенные в лесопарковых зонах) | | |
| (наименование объекта, местоположение границ которого описано (далее – объект)) | | |
| № п/п | Характеристика объекта | Описание характеристик |
| 1 | 2 | 3 |
| 1 | Местоположение объекта | Саратовская область, Татищевский район, Сторожевское муниципальное образование, Саратовское лесничество, Саратовское участковое лесничество, лесной квартал 9, лесотаксационный выдел 54 |
| 2 | Площадь объекта +/- величина погрешности определения площади (Р +/- Дельта Р) | 0,0354 га (участок №19) |
| 3 | Иные характеристики объекта | Категория земель – земли лесного фонда |

| Сведения о местоположении границ лесного участка, проектируемого к исключению из границ земель, на которых расположены леса, выполняющие функции защиты природных и иных объектов (леса, расположенные в лесопарковых зонах) | | | | | |
|---|---------------|------------|---|--|--|
| 1. Система координат: МСК-64 зона 2 | | | | | |
| 2. Сведения о характерных точках границ объекта | | | | | |
| Обозначение характерных точек | Координаты, м | | Метод определения координат характерной точки | Средняя квадратичная погрешность положения характерной точки (M _t), м | Описание обозначения точки на местности |
| | X | Y | | | |
| 1 | 500078.66 | 2279428.83 | аналитический | 5 | – |
| 2 | 500122.46 | 2279463.39 | аналитический | 5 | – |
| 3 | 500117.25 | 2279471.77 | аналитический | 5 | – |
| 4 | 500073.4 | 2279432.17 | аналитический | 5 | – |
| 1 | 500078.66 | 2279428.83 | аналитический | 5 | – |

ПЛАН ГРАНИЦ

лесного участка, проектируемого к исключению
из границ земель, на которых расположены леса,
выполняющие функции защиты природных и иных
объектов (леса, расположенные в лесопарковых зонах)

Масштаб 1:2000 (в 1 см 20 м)



Условные обозначения:

- Граница исключаемого лесного участка
- Границы лесных кварталов
- ■ ■ Границы лесотаксационных выделов
- 1 Номер поворотной точки границы лесного участка

| Текстовое описание местоположения границ лесного участка, проектируемого к исключению из границ земель, на которых расположены леса, выполняющие функции защиты природных и иных объектов (леса, расположенные в лесопарковых зонах) | | | | |
|--|----------|------------------------------|----------|---|
| от точки | до точки | Описание прохождения границы | | |
| | | румб | длина, м | текстовое описание |
| 1 | 2 | СВ 42°05' | 59,02 | в северо-восточном направлении по территории лесотаксационного выдела 54 квартала 9 Саратовского участкового лесничества Саратовского лесничества Саратовской области (далее – квартал 9) |
| 2 | 3 | ЮВ 32°58' | 6,21 | в юго-восточном направлении по границе лесотаксационного выдела 54 квартала 9 |
| 3 | 4 | ЮЗ 42°05' | 59,08 | в юго-западном направлении по территории лесотаксационного выдела 54 квартала 9 |
| 4 | 1 | СЗ 32°24' | 6,23 | в северо-западном направлении по границе лесотаксационного выдела 54 квартала 9 |

СХЕМА №20

**расположения и границы лесного участка,
проектируемого к исключению из границ земель, на которых
расположены леса, выполняющие функции защиты природных и иных
объектов (леса, расположенные в лесопарковых зонах)**

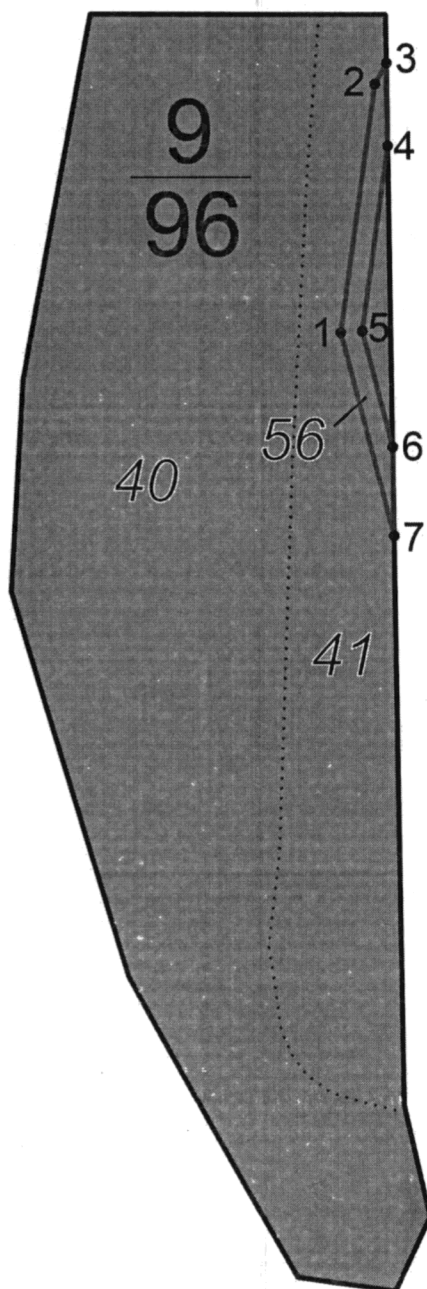
| Сведения об объекте | | |
|---|---|--|
| Лесной участок, проектируемый к исключению из границ земель, на которых расположены леса, выполняющие функции защиты природных и иных объектов (леса, расположенные в лесопарковых зонах) | | |
| (наименование объекта, местоположение границ которого описано (далее – объект)) | | |
| № п/п | Характеристика объекта | Описание характеристик |
| 1 | 2 | 3 |
| 1 | Местоположение объекта | Саратовская область, Татищевский район, Сторожевское муниципальное образование, Саратовское лесничество, Саратовское участковое лесничество, лесной квартал 9, лесотаксационный выдел 56 |
| 2 | Площадь объекта +/- величина погрешности определения площади (Р +/- Дельта Р) | 0,0689 га (участок №20) |
| 3 | Иные характеристики объекта | Категория земель – земли лесного фонда |

| Сведения о местоположении границ лесного участка, проектируемого к исключению из границ земель, на которых расположены леса, выполняющие функции защиты природных и иных объектов (леса, расположенные в лесопарковых зонах) | | | | | |
|---|---------------|------------|---|--|--|
| 1. Система координат: МСК-64 зона 2 | | | | | |
| 2. Сведения о характерных точках границ объекта | | | | | |
| Обозначение характерных точек | Координаты, м | | Метод определения координат характерной точки | Средняя квадратичная погрешность положения характерной точки (M _t), м | Описание обозначения точки на местности |
| | X | Y | | | |
| 1 | 499339.7 | 2279215.85 | аналитический | 5 | – |
| 2 | 499409.7 | 2279226.67 | аналитический | 5 | – |
| 3 | 499415.61 | 2279230.04 | аналитический | 5 | – |
| 4 | 499392.22 | 2279230.04 | аналитический | 5 | – |
| 5 | 499339.98 | 2279221.97 | аналитический | 5 | – |
| 6 | 499307.31 | 2279230.04 | аналитический | 5 | – |
| 7 | 499282.27 | 2279230.04 | аналитический | 5 | – |
| 1 | 499339.7 | 2279215.85 | аналитический | 5 | – |

ПЛАН ГРАНИЦ

лесного участка, проектируемого к исключению
из границ земель, на которых расположены леса,
выполняющие функции защиты природных и иных
объектов (леса, расположенные в лесопарковых зонах)

Масштаб 1:2000 (в 1 см 20 м)



Условные обозначения:

- Граница исключаемого лесного участка
- Границы лесных кварталов
- ■ ■ Границы лесотаксационных выделов
- 1 Номер поворотной точки границы лесного участка

| Текстовое описание местоположения границ лесного участка, проектируемого к исключению из границ земель, на которых расположены леса, выполняющие функции защиты природных и иных объектов (леса, расположенные в лесопарковых зонах) | | | | |
|--|----------|------------------------------|----------|---|
| от точки | до точки | Описание прохождения границы | | |
| | | румб | длина, м | текстовое описание |
| 1 | 2 | СВ 08°47' | 70,83 | в северо-восточном направлении по территории лесотаксационного выдела 56 квартала 9 Саратовского участкового лесничества Саратовского лесничества Саратовской области (далее – квартал 9) |
| 2 | 3 | СВ 29°41' | 6,8 | в северо-восточном направлении по территории лесотаксационного выдела 56 квартала 9 |
| 3 | 4 | ЮВ 00°00' | 23,39 | в юго-восточном направлении по границе лесотаксационного выдела 56 квартала 9 |
| 4 | 5 | ЮЗ 08°46' | 52,86 | в юго-западном направлении по территории лесотаксационного выдела 56 квартала 9 |
| 5 | 6 | ЮВ 13°52' | 33,65 | в юго-восточном направлении по территории лесотаксационного выдела 56 квартала 9 |
| 6 | 7 | ЮВ 00°00' | 25,04 | в юго-восточном направлении по границе лесотаксационного выдела 56 квартала 9 |
| 7 | 1 | СЗ 13°52' | 59,16 | в северо-западном направлении по территории лесотаксационного выдела 56 квартала 9 |

СХЕМА №21

**расположения и границы лесного участка,
проектируемого к исключению из границ земель, на которых
расположены леса, выполняющие функции защиты природных и иных
объектов (леса, расположенные в лесопарковых зонах)**

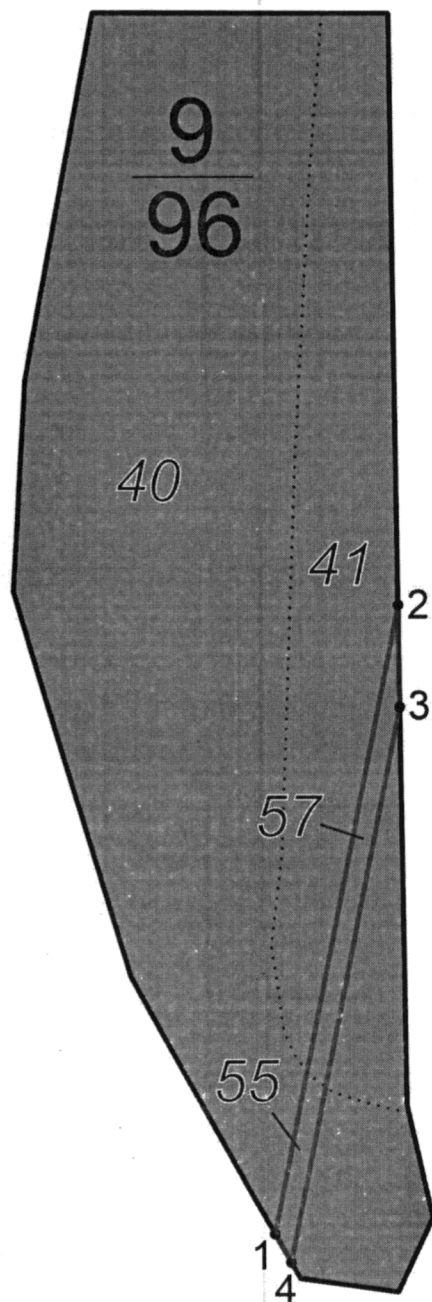
| Сведения об объекте | | |
|---|---|---|
| Лесной участок, проектируемый к исключению из границ земель, на которых расположены леса, выполняющие функции защиты природных и иных объектов (леса, расположенные в лесопарковых зонах) | | |
| (наименование объекта, местоположение границ которого описано (далее – объект)) | | |
| № п/п | Характеристика объекта | Описание характеристик |
| 1 | 2 | 3 |
| 1 | Местоположение объекта | Саратовская область, муниципальное образование «Город Саратов», Саратовское лесничество, Саратовское участковое лесничество, лесной квартал 9, лесотаксационные выделы 55, 57 |
| 2 | Площадь объекта +/- величина погрешности определения площади (Р +/- Дельта Р) | 0,1023 га (участок №21) |
| 3 | Иные характеристики объекта | Категория земель – земли лесного фонда |

| Сведения о местоположении границ лесного участка, проектируемого к исключению из границ земель, на которых расположены леса, выполняющие функции защиты природных и иных объектов (леса, расположенные в лесопарковых зонах) | | | | | |
|---|---------------|------------|---|--|--|
| 1. Система координат: МСК-64 зона 2 | | | | | |
| 2. Сведения о характерных точках границ объекта | | | | | |
| Обозначение характерных точек | Координаты, м | | Метод определения координат характерной точки | Средняя квадратичная погрешность положения характерной точки (M _t), м | Описание обозначения точки на местности |
| | X | Y | | | |
| 1 | 499085.98 | 2279192.05 | аналитический | 5 | – |
| 2 | 499262.87 | 2279230.04 | аналитический | 5 | – |
| 3 | 499234.28 | 2279230.04 | аналитический | 5 | – |
| 4 | 499077.84 | 2279196.44 | аналитический | 5 | – |
| 1 | 499085.98 | 2279192.05 | аналитический | 5 | – |

ПЛАН ГРАНИЦ

лесного участка, проектируемого к исключению
из границ земель, на которых расположены леса,
выполняющие функции защиты природных и иных
объектов (леса, расположенные в лесопарковых зонах)

Масштаб 1:2000 (в 1 см 20 м)



Условные обозначения:

- Граница исключаемого лесного участка
- Границы лесных кварталов
- Границы лесотаксационных выделов
- 1 Номер поворотной точки границы лесного участка

| Текстовое описание местоположения границ лесного участка, проектируемого к исключению из границ земель, на которых расположены леса, выполняющие функции защиты природных и иных объектов (леса, расположенные в лесопарковых зонах) | | | | |
|--|----------|------------------------------|----------|---|
| от точки | до точки | Описание прохождения границы | | |
| | | румб | длина, м | текстовое описание |
| 1 | 2 | СВ 12°07' | 180,92 | в северо-восточном направлении по территории лесотаксационных выделов 55, 57 квартала 9 Саратовского участкового лесничества Саратовского лесничества Саратовской области (далее – квартал 9) |
| 2 | 3 | ЮВ 00°00' | 28,59 | в юго-восточном направлении по границе лесотаксационного выдела 57 квартала 9 |
| 3 | 4 | ЮЗ 12°07' | 160,01 | в юго-западном направлении по территории лесотаксационных выделов 55, 57 квартала 9 |
| 4 | 1 | СЗ 28°20' | 9,25 | в северо-западном направлении по границе лесотаксационного выдела 55 квартала 9 |

Карта-схема №14

Существующее деление по целевому назначению
и категориям защитных лесов

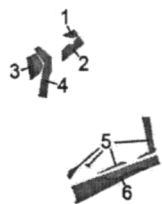
квартала с9

Саратовского участкового лесничества

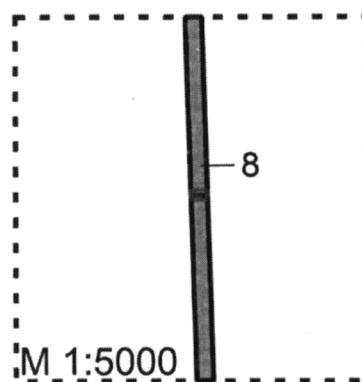
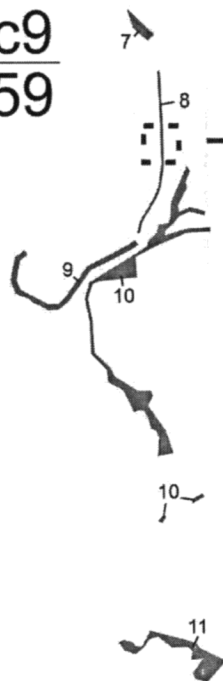
Саратовского лесничества

Саратовской области

Масштаб 1:50000 (в 1 см 500 м)



с9
59



Условные обозначения:

- Граница исключаемого лесного участка
- Границы лесотаксационных выделов по сведениям ЕГРН и ГЛР

Категории защитных лесов:

Леса, выполняющие функции защиты природных и иных объектов:

- леса, расположенные в лесопарковых зонах
- леса, расположенные в защитных полосах лесов

Карта-схема №15

Проектируемое деление по целевому назначению
и категориям защитных лесов

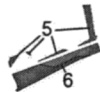
квартала с9

Саратовского участкового лесничества

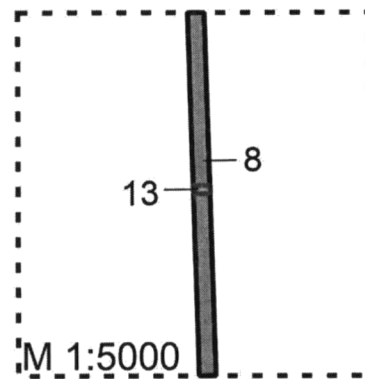
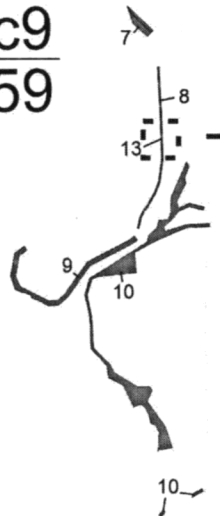
Саратовского лесничества

Саратовской области

Масштаб 1:50000 (в 1 см 500 м)



с9
59



Условные обозначения:

- Граница исключаемого лесного участка
- Границы лесотаксационных выделов по сведениям ЕГРН и ГЛР

Категории защитных лесов:

Леса, выполняющие функции защиты природных и иных объектов:

- леса, расположенные в лесопарковых зонах
- леса, расположенные в защитных полосах лесов
- Ценные леса (лесостепные леса)

СХЕМА №22

**расположения и границы лесного участка,
проектируемого к исключению из границ земель, на которых
расположены леса, выполняющие функции защиты природных и иных
объектов (леса, расположенные в лесопарковых зонах)**

| Сведения об объекте | | |
|---|---|---|
| Лесной участок, проектируемый к исключению из границ земель, на которых расположены леса, выполняющие функции защиты природных и иных объектов (леса, расположенные в лесопарковых зонах) | | |
| (наименование объекта, местоположение границ которого описано (далее – объект)) | | |
| № п/п | Характеристика объекта | Описание характеристик |
| 1 | 2 | 3 |
| 1 | Местоположение объекта | Саратовская область, муниципальное образование «Город Саратов», Саратовское лесничество, Саратовское участковое лесничество, лесной квартал с9, лесотаксационный выдел 13 |
| 2 | Площадь объекта +/- величина погрешности определения площади (Р +/- Дельта Р) | 0,0072 га (участок №22) |
| 3 | Иные характеристики объекта | Категория земель – земли лесного фонда |

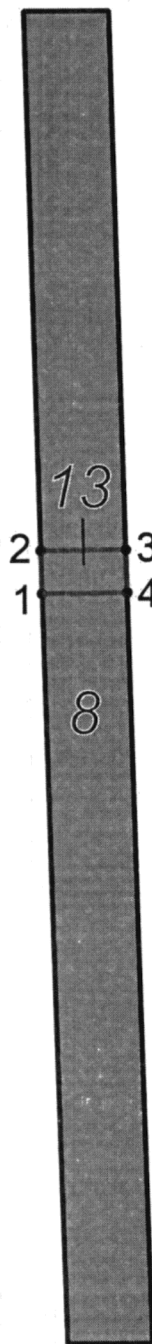
| Сведения о местоположении границ лесного участка, проектируемого к исключению из границ земель, на которых расположены леса, выполняющие функции защиты природных и иных объектов (леса, расположенные в лесопарковых зонах) | | | | | |
|---|---------------|------------|---|--|--|
| 1. Система координат: МСК-64 зона 2 | | | | | |
| 2. Сведения о характерных точках границ объекта | | | | | |
| Обозначение характерных точек | Координаты, м | | Метод определения координат характерной точки | Средняя квадратичная погрешность положения характерной точки (M _t), м | Описание обозначения точки на местности |
| | X | Y | | | |
| 1 | 496903.00 | 2282006.12 | аналитический | 5 | – |
| 2 | 496909.00 | 2282006.03 | аналитический | 5 | – |
| 3 | 496908.95 | 2282018.02 | аналитический | 5 | – |
| 4 | 496902.95 | 2282018.12 | аналитический | 5 | – |
| 1 | 496903.00 | 2282006.12 | аналитический | 5 | – |

ПЛАН ГРАНИЦ

лесного участка, проектируемого к исключению
из границ земель, на которых расположены леса,
выполняющие функции защиты природных и иных
объектов (леса, расположенные в лесопарковых зонах)

Масштаб 1:1000 (в 1 см 10 м)

с9
—
59

**Условные обозначения:**

- Граница исключаемого лесного участка
- Границы лесотаксационных выделов

1 Номер поворотной точки границы лесного участка

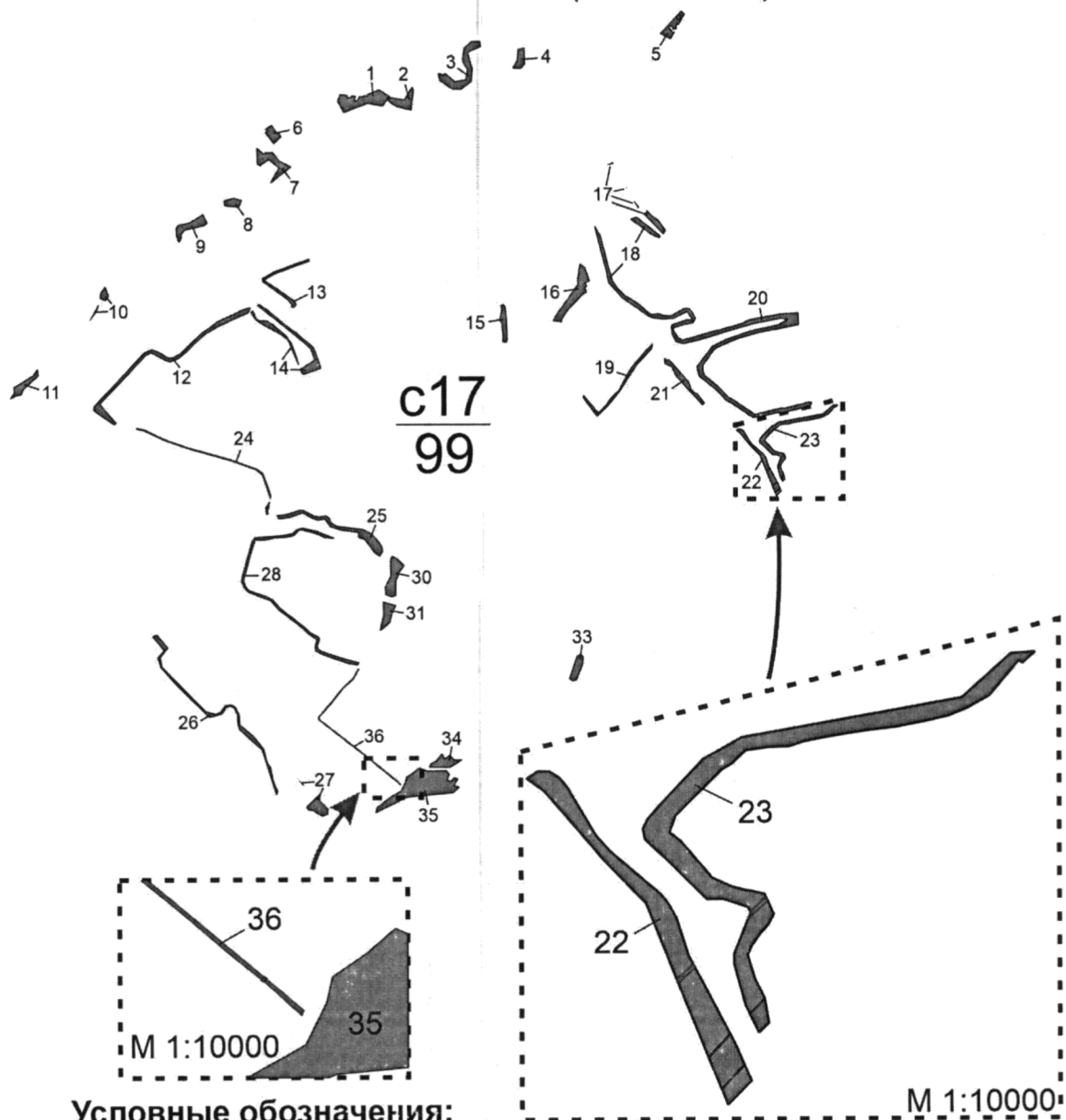
| Текстовое описание местоположения границ лесного участка, проектируемого к исключению из границ земель, на которых расположены леса, выполняющие функции защиты природных и иных объектов (леса, расположенные в лесопарковых зонах) | | | | |
|--|----------|------------------------------|----------|---|
| от точки | до точки | Описание прохождения границы | | |
| | | румб | длина, м | текстовое описание |
| 1 | 2 | СЗ 00°51' | 6 | в северо-западном направлении по границе лесотаксационного выдела 13 квартала с9 Саратовского участкового лесничества Саратовского лесничества Саратовской области (далее – квартал с9) |
| 2 | 3 | ЮВ 89°45' | 11,99 | в юго-восточном направлении по территории лесотаксационного выдела 13 квартала с9 |
| 3 | 4 | ЮВ 00°57' | 6 | в юго-восточном направлении по границе лесотаксационного выдела 13 квартала с9 |
| 4 | 1 | СЗ 89°45' | 12 | в северо-западном направлении по территории лесотаксационного выдела 13 квартала с9 |

Карта-схема №16

Существующее деление по целевому назначению
и категориям защитных лесов
квартала с17

Поповского участкового лесничества
Саратовского лесничества
Саратовской области

Масштаб 1:50000 (в 1 см 500 м)

**Условные обозначения:**

- Границы исключаемых лесных участков
- Границы лесотаксационных выделов по сведениям ЕГРН и ГЛР

Категории защитных лесов:

Леса, выполняющие функции защиты природных и иных объектов:

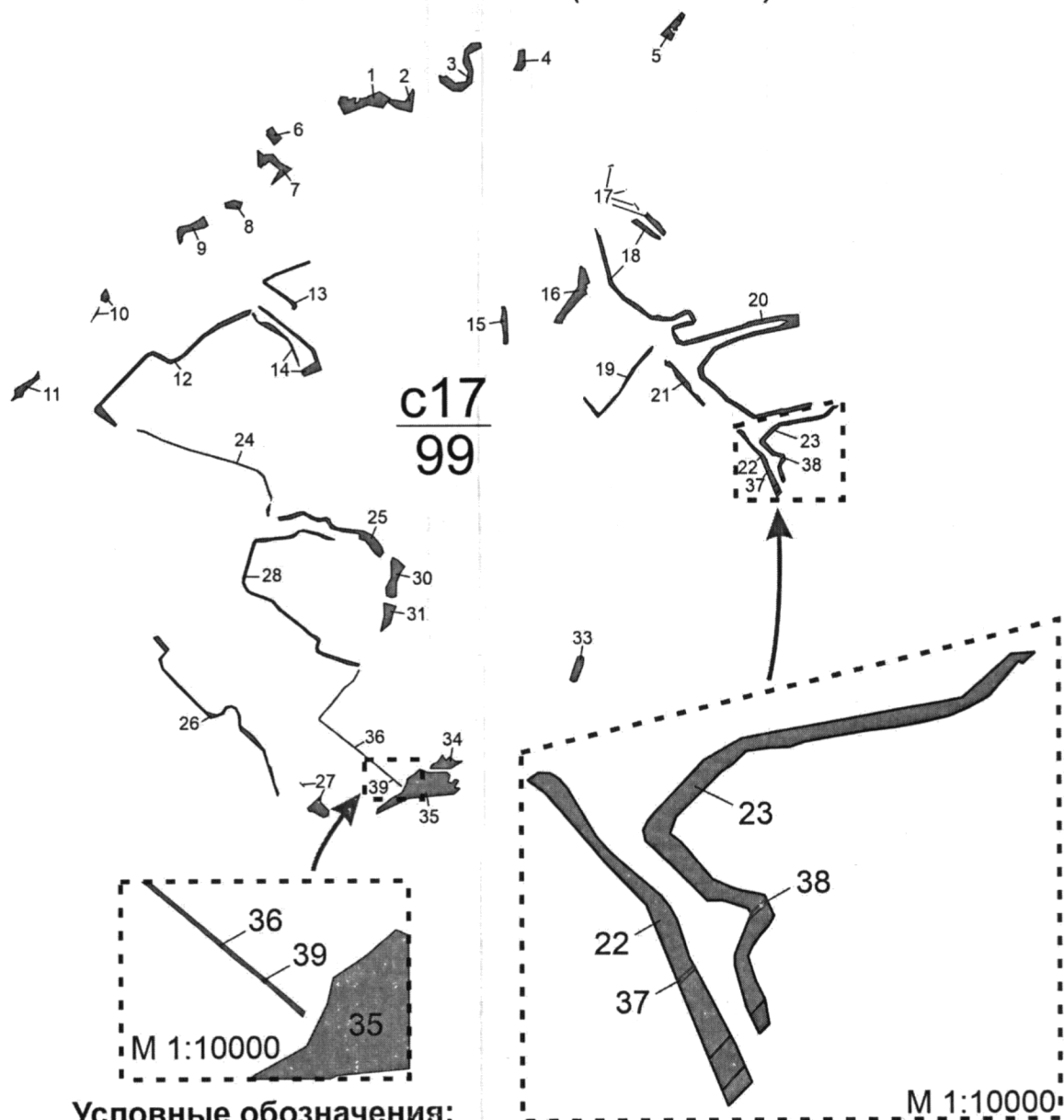
- леса, расположенные в лесопарковых зонах
- леса, расположенные в защитных полосах лесов
- Ценные леса (лесостепные леса)

Карта-схема №17

Проектируемое деление по целевому назначению
и категориям защитных лесов
квартала с17

Поповского участкового лесничества
Саратовского лесничества
Саратовской области

Масштаб 1:50000 (в 1 см 500 м)

**Условные обозначения:**

- Границы исключаемых лесных участков
- Границы лесотаксационных выделов по сведениям ЕГРН и ГЛР

Категории защитных лесов:

Леса, выполняющие функции защиты природных и иных объектов:

- леса, расположенные в лесопарковых зонах
- леса, расположенные в защитных полосах лесов
- Ценные леса (лесостепные леса)

СХЕМА №23

**расположения и границы лесного участка,
проектируемого к исключению из границ земель, на которых
расположены леса, выполняющие функции защиты природных и иных
объектов (леса, расположенные в лесопарковых зонах)**

| Сведения об объекте | | |
|---|---|--|
| Лесной участок, проектируемый к исключению из границ земель, на которых расположены леса, выполняющие функции защиты природных и иных объектов (леса, расположенные в лесопарковых зонах) | | |
| (наименование объекта, местоположение границ которого описано (далее – объект)) | | |
| № п/п | Характеристика объекта | Описание характеристик |
| 1 | 2 | 3 |
| 1 | Местоположение объекта | Саратовская область, муниципальное образование «Город Саратов», Саратовское лесничество, Поповское участковое лесничество, лесной квартал с17, лесотаксационный выдел 38 |
| 2 | Площадь объекта +/- величина погрешности определения площади (Р +/- Дельта Р) | 0,0215 га (участок №23) |
| 3 | Иные характеристики объекта | Категория земель – земли лесного фонда |

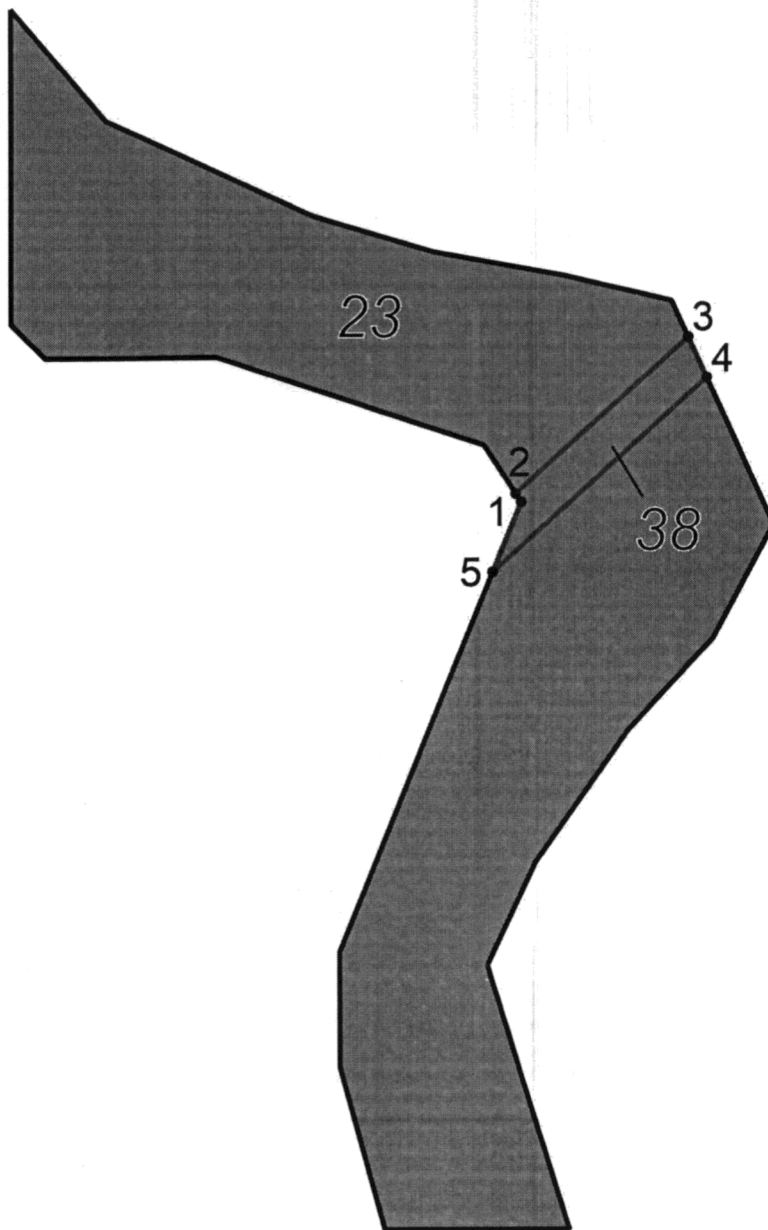
| Сведения о местоположении границ лесного участка, проектируемого к исключению из границ земель, на которых расположены леса, выполняющие функции защиты природных и иных объектов (леса, расположенные в лесопарковых зонах) | | | | | |
|---|---------------|------------|---|--|--|
| 1. Система координат: МСК-64 зона 2 | | | | | |
| 2. Сведения о характерных точках границ объекта | | | | | |
| Обозначение характерных точек | Координаты, м | | Метод определения координат характерной точки | Средняя квадратичная погрешность положения характерной точки (M _t), м | Описание обозначения точки на местности |
| | X | Y | | | |
| 1 | 489443.52 | 2281152.48 | аналитический | 5 | – |
| 2 | 489444.7 | 2281151.72 | аналитический | 5 | – |
| 3 | 489466.41 | 2281176.42 | аналитический | 5 | – |
| 4 | 489460.66 | 2281178.96 | аналитический | 5 | – |
| 5 | 489433.71 | 2281148.29 | аналитический | 5 | – |
| 1 | 489443.52 | 2281152.48 | аналитический | 5 | – |

ПЛАН ГРАНИЦ

лесного участка, проектируемого к исключению
из границ земель, на которых расположены леса,
выполняющие функции защиты природных и иных
объектов (леса, расположенные в лесопарковых зонах)

Масштаб 1:1000 (в 1 см 10 м)

с17
99

**Условные обозначения:**

- Граница исключаемого лесного участка
- Границы лесотаксационных выделов
- 1 Номер поворотной точки границы лесного участка

| Текстовое описание местоположения границ лесного участка, проектируемого к исключению из границ земель, на которых расположены леса, выполняющие функции защиты природных и иных объектов (леса, расположенные в лесопарковых зонах) | | | | |
|--|----------|------------------------------|----------|---|
| от точки | до точки | Описание прохождения границы | | |
| | | румб | длина, м | текстовое описание |
| 1 | 2 | СЗ 32°47' | 1,4 | в северо-западном направлении по границе лесотаксационного выдела 38 квартала с17 Поповского участкового лесничества Саратовского лесничества Саратовской области (далее – квартал с17) |
| 2 | 3 | СВ 48°41' | 32,88 | в северо-восточном направлении по территории лесотаксационного выдела 38 квартала с17 |
| 3 | 4 | ЮВ 23°49' | 6,29 | в юго-восточном направлении по границе лесотаксационного выдела 38 квартала с17 |
| 4 | 5 | ЮЗ 48°41' | 40,83 | в юго-западном направлении по территории лесотаксационного выдела 38 квартала с17 |
| 5 | 1 | СВ 23°07' | 10,67 | в северо-восточном направлении по границе лесотаксационного выдела 38 квартала с17 |

СХЕМА №24

**расположения и границы лесного участка,
проектируемого к исключению из границ земель, на которых
расположены леса, выполняющие функции защиты природных и иных
объектов (леса, расположенные в лесопарковых зонах)**

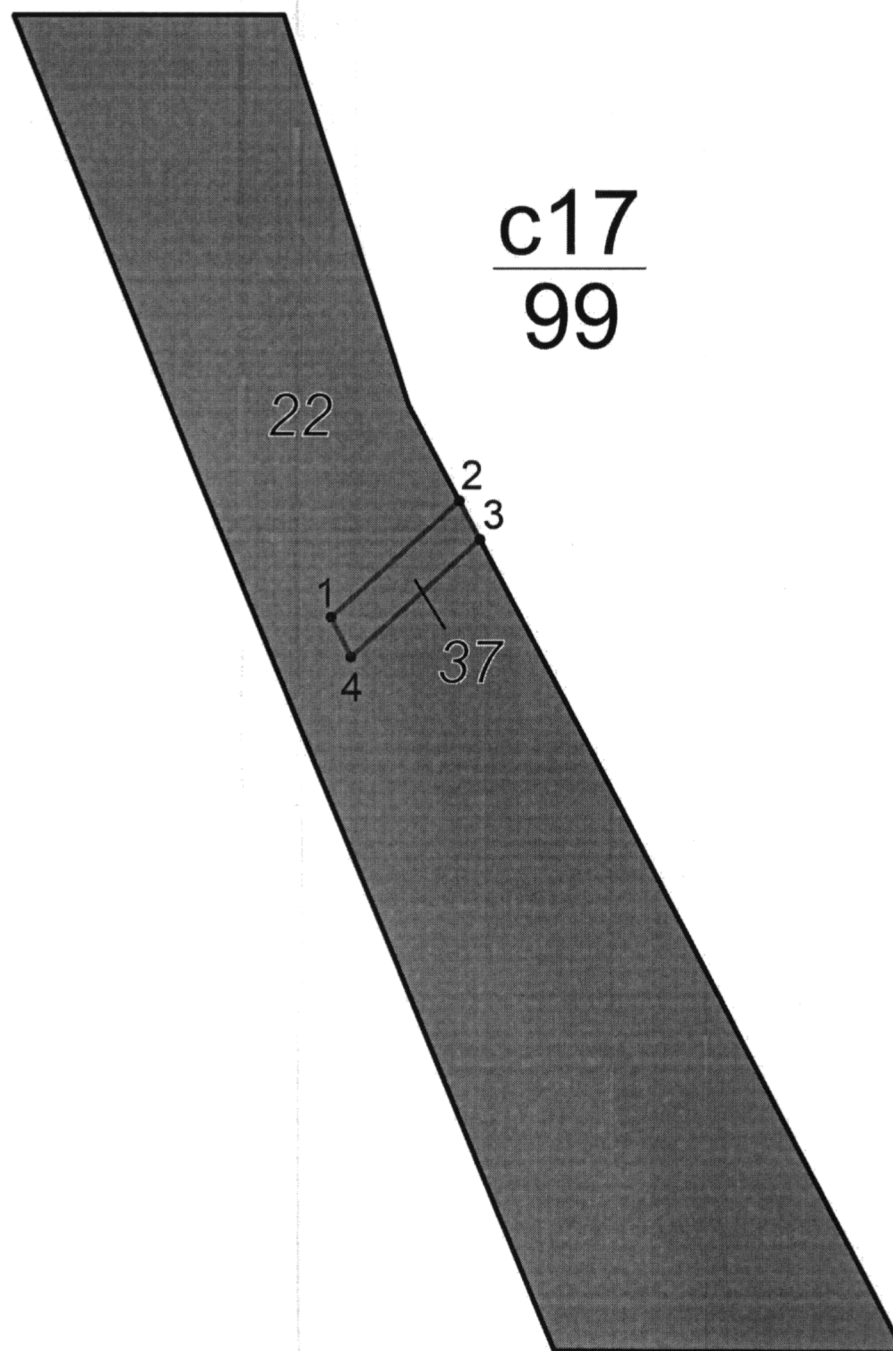
| Сведения об объекте | | |
|---|---|--|
| Лесной участок, проектируемый к исключению из границ земель, на которых расположены леса, выполняющие функции защиты природных и иных объектов (леса, расположенные в лесопарковых зонах) | | |
| (наименование объекта, местоположение границ которого описано (далее – объект)) | | |
| № п/п | Характеристика объекта | Описание характеристик |
| 1 | 2 | 3 |
| 1 | Местоположение объекта | Саратовская область, муниципальное образование «Город Саратов», Саратовское лесничество, Поповское участковое лесничество, лесной квартал с17, часть лесотаксационного выдела 37 |
| 2 | Площадь объекта +/- величина погрешности определения площади (Р +/- Дельта Р) | 0,0147 га (участок №24) |
| 3 | Иные характеристики объекта | Категория земель – земли лесного фонда |

| Сведения о местоположении границ лесного участка, проектируемого к исключению из границ земель, на которых расположены леса, выполняющие функции защиты природных и иных объектов (леса, расположенные в лесопарковых зонах) | | | | | |
|---|---------------|------------|---|--|--|
| 1. Система координат: МСК-64 зона 2 | | | | | |
| 2. Сведения о характерных точках границ объекта | | | | | |
| Обозначение характерных точек | Координаты, м | | Метод определения координат характерной точки | Средняя квадратичная погрешность положения характерной точки (M _t), м | Описание обозначения точки на местности |
| | X | Y | | | |
| 1 | 489349.84 | 2281043.77 | аналитический | 5 | – |
| 2 | 489365.96 | 2281062.11 | аналитический | 5 | – |
| 3 | 489360.46 | 2281064.95 | аналитический | 5 | – |
| 4 | 489344.21 | 2281046.46 | аналитический | 5 | – |
| 1 | 489349.84 | 2281043.77 | аналитический | 5 | – |

ПЛАН ГРАНИЦ

лесного участка, проектируемого к исключению
из границ земель, на которых расположены леса,
выполняющие функции защиты природных и иных
объектов (леса, расположенные в лесопарковых зонах)

Масштаб 1:1000 (в 1 см 10 м)

**Условные обозначения:**

- Граница исключаемого лесного участка
- Границы лесотаксационных выделов
- 1** Номер поворотной точки границы лесного участка

| Текстовое описание местоположения границ лесного участка, проектируемого к исключению из границ земель, на которых расположены леса, выполняющие функции защиты природных и иных объектов (леса, расположенные в лесопарковых зонах) | | | | |
|--|----------|------------------------------|----------|---|
| от точки | до точки | Описание прохождения границы | | |
| | | румб | длина, м | текстовое описание |
| 1 | 2 | СВ 48°41' | 24,42 | в северо-восточном направлении по территории лесотаксационного выдела 37 квартала с17 Поповского участкового лесничества Саратовского лесничества Саратовской области (далее – квартал с17) |
| 2 | 3 | ЮВ 27°18' | 6,19 | в юго-восточном направлении по границе лесотаксационного выдела 37 квартала с17 |
| 3 | 4 | ЮЗ 48°41' | 24,62 | в юго-западном направлении по территории лесотаксационного выдела 37 квартала с17 |
| 4 | 1 | СЗ 25°32' | 6,24 | в северо-западном направлении по территории лесотаксационного выдела 37 квартала с17 |

СХЕМА №25

**расположения и границы лесного участка,
проектируемого к исключению из границ земель, на которых
расположены леса, выполняющие функции защиты природных и иных
объектов (леса, расположенные в лесопарковых зонах)**

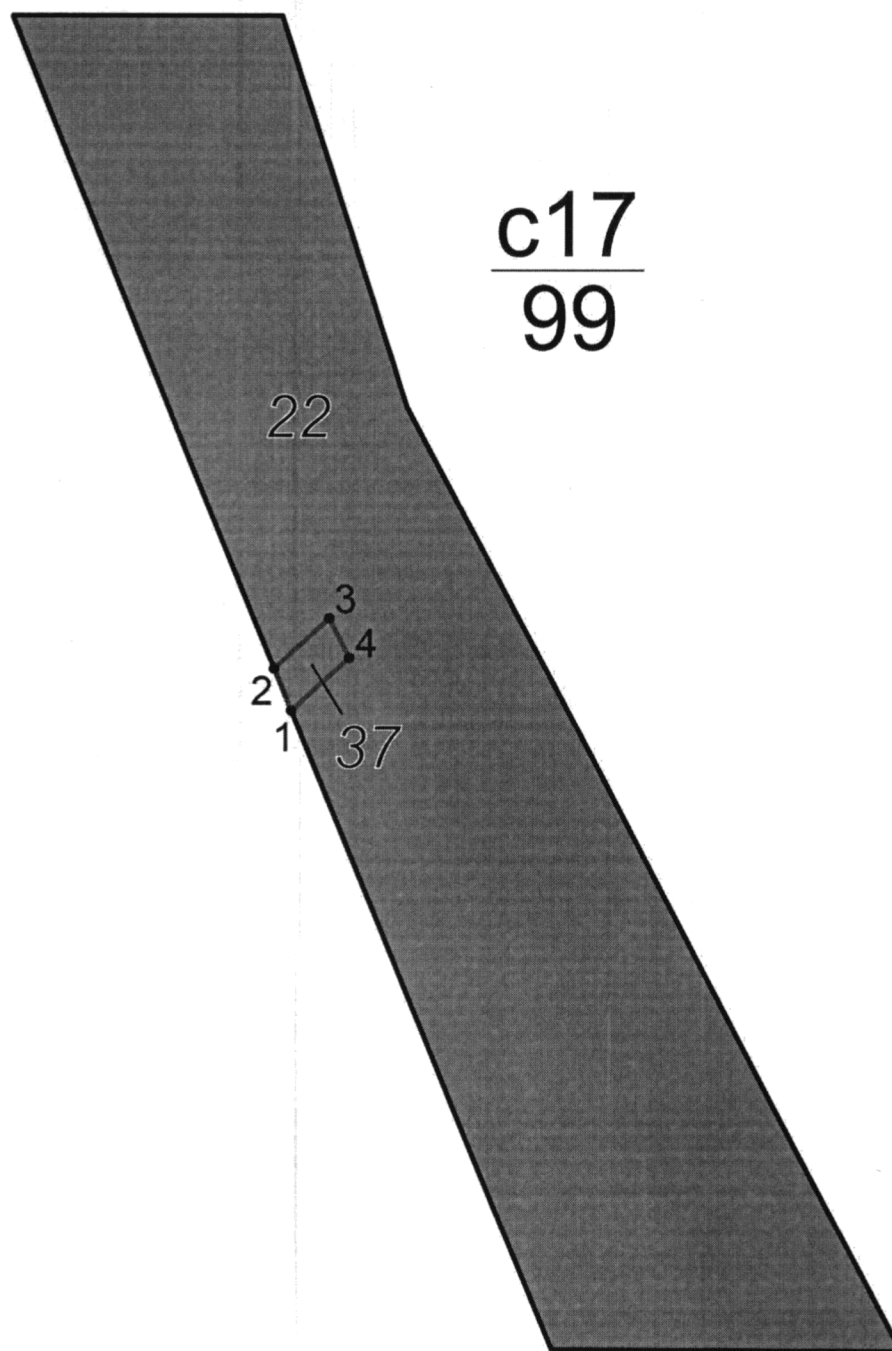
| Сведения об объекте | | |
|---|---|--|
| Лесной участок, проектируемый к исключению из границ земель, на которых расположены леса, выполняющие функции защиты природных и иных объектов (леса, расположенные в лесопарковых зонах) | | |
| (наименование объекта, местоположение границ которого описано (далее – объект)) | | |
| № п/п | Характеристика объекта | Описание характеристик |
| 1 | 2 | 3 |
| 1 | Местоположение объекта | Саратовская область, муниципальное образование «Город Саратов», Саратовское лесничество, Поповское участковое лесничество, лесной квартал с17, часть лесотаксационного выдела 37 |
| 2 | Площадь объекта +/- величина погрешности определения площади (Р +/- Дельта Р) | 0,0065 га (участок №25) |
| 3 | Иные характеристики объекта | Категория земель – земли лесного фонда |



| Сведения о местоположении границ лесного участка, проектируемого к исключению из границ земель, на которых расположены леса, выполняющие функции защиты природных и иных объектов (леса, расположенные в лесопарковых зонах) | | | | | |
|---|---------------|------------|---|--|--|
| 1. Система координат: МСК-64 зона 2 | | | | | |
| 2. Сведения о характерных точках границ объекта | | | | | |
| Обозначение характерных точек | Координаты, м | | Метод определения координат характерной точки | Средняя квадратичная погрешность положения характерной точки (M _t), м | Описание обозначения точки на местности |
| | X | Y | | | |
| 1 | 489336.94 | 2281038.19 | аналитический | 5 | – |
| 2 | 489342.89 | 2281035.87 | аналитический | 5 | – |
| 3 | 489349.84 | 2281043.77 | аналитический | 5 | – |
| 4 | 489344.21 | 2281046.46 | аналитический | 5 | – |
| 1 | 489336.94 | 2281038.19 | аналитический | 5 | – |

ПЛАН ГРАНИЦ

лесного участка, проектируемого к исключению
из границ земель, на которых расположены леса,
выполняющие функции защиты природных и иных
объектов (леса, расположенные в лесопарковых зонах)

Масштаб 1:1000 (в 1 см 10 м)

**Условные обозначения:**

-  Граница исключаемого лесного участка
-  Границы лесотаксационных выделов
- 1 Номер поворотной точки границы лесного участка

| Текстовое описание местоположения границ лесного участка, проектируемого к исключению из границ земель, на которых расположены леса, выполняющие функции защиты природных и иных объектов (леса, расположенные в лесопарковых зонах) | | | | |
|--|----------|------------------------------|----------|---|
| от точки | до точки | Описание прохождения границы | | |
| | | румб | длина, м | текстовое описание |
| 1 | 2 | СЗ 21°18' | 6,39 | в северо-западном направлении по границе лесотаксационного выдела 37 квартала с17 Поповского участкового лесничества Саратовского лесничества Саратовской области (далее – квартал с17) |
| 2 | 3 | СВ 48°39' | 10,52 | в северо-восточном направлении по территории лесотаксационного выдела 37 квартала с17 |
| 3 | 4 | ЮВ 25°32' | 6,24 | в юго-восточном направлении по территории лесотаксационного выдела 37 квартала с17 |
| 4 | 1 | ЮЗ 48°40' | 11,01 | в юго-западном направлении по территории лесотаксационного выдела 37 квартала с17 |

СХЕМА №26

**расположения и границы лесного участка,
проектируемого к исключению из границ земель, на которых
расположены леса, выполняющие функции защиты природных и иных
объектов (леса, расположенные в лесопарковых зонах)**

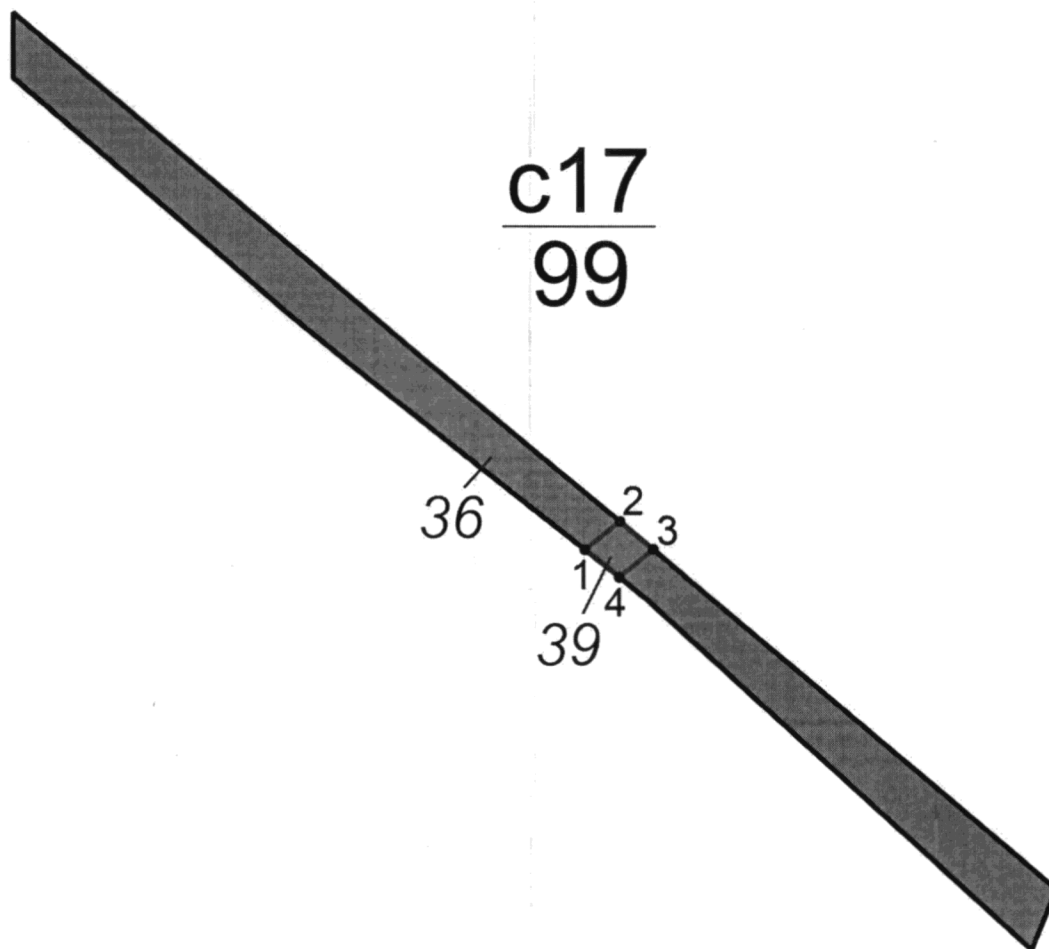
| Сведения об объекте | | |
|---|---|--|
| Лесной участок, проектируемый к исключению из границ земель, на которых расположены леса, выполняющие функции защиты природных и иных объектов (леса, расположенные в лесопарковых зонах) | | |
| (наименование объекта, местоположение границ которого описано (далее – объект)) | | |
| № п/п | Характеристика объекта | Описание характеристик |
| 1 | 2 | 3 |
| 1 | Местоположение объекта | Саратовская область, муниципальное образование «Город Саратов», Саратовское лесничество, Поповское участковое лесничество, лесной квартал с17, лесотаксационный выдел 39 |
| 2 | Площадь объекта +/- величина погрешности определения площади (Р +/- Дельта Р) | 0,0038 га (участок №26) |
| 3 | Иные характеристики объекта | Категория земель – земли лесного фонда |

| Сведения о местоположении границ лесного участка, проектируемого к исключению из границ земель, на которых расположены леса, выполняющие функции защиты природных и иных объектов (леса, расположенные в лесопарковых зонах) | | | | | |
|---|---------------|------------|---|--|--|
| 1. Система координат: МСК-64 зона 2 | | | | | |
| 2. Сведения о характерных точках границ объекта | | | | | |
| Обозначение характерных точек | Координаты, м | | Метод определения координат характерной точки | Средняя квадратичная погрешность положения характерной точки (M _t), м | Описание обозначения точки на местности |
| | X | Y | | | |
| 1 | 487048.05 | 2278116.95 | аналитический | 5 | – |
| 2 | 487051.93 | 2278122.00 | аналитический | 5 | – |
| 3 | 487047.95 | 2278126.68 | аналитический | 5 | – |
| 4 | 487044.17 | 2278121.76 | аналитический | 5 | – |
| 1 | 487048.05 | 2278116.95 | аналитический | 5 | – |

ПЛАН ГРАНИЦ

лесного участка, проектируемого к исключению
из границ земель, на которых расположены леса,
выполняющие функции защиты природных и иных
объектов (леса, расположенные в лесопарковых зонах)

Масштаб 1:1000 (в 1 см 10 м)

**Условные обозначения:**

- Граница исключаемого лесного участка
- Границы лесотаксационных выделов
- 1 Номер поворотной точки границы лесного участка

| Текстовое описание местоположения границ лесного участка, проектируемого к исключению из границ земель, на которых расположены леса, выполняющие функции защиты природных и иных объектов (леса, расположенные в лесопарковых зонах) | | | | |
|--|----------|------------------------------|----------|---|
| от точки | до точки | Описание прохождения границы | | |
| | | румб | длина, м | текстовое описание |
| 1 | 2 | СВ 52°27' | 6,37 | в северо-восточном направлении по территории лесотаксационного выдела 39 квартала с17 Поповского участкового лесничества Саратовского лесничества Саратовской области (далее – квартал с17) |
| 2 | 3 | ЮВ 49°37' | 6,14 | в юго-восточном направлении по границе лесотаксационного выдела 39 квартала с17 |
| 3 | 4 | ЮЗ 52°27' | 6,2 | в юго-западном направлении по территории лесотаксационного выдела 39 квартала с17 |
| 4 | 1 | СЗ 51°06' | 6,18 | в северо-западном направлении по границе лесотаксационного выдела 39 квартала с17 |

**ложение 2. Карты-схемы, текстовое и графическое описание
местоположения границ лесных участков, проектируемых к включению
в границы земель, на которых расположены леса, выполняющие
функции защиты природных и иных объектов (леса, расположенные в
лесопарковых зонах)**

Карта-схема №18

Изменения границ земель, на которых
расположены леса, выполняющие функции защиты
природных и иных объектов (леса, расположенные
в лесопарковых зонах)

Вязовского лесничества Саратовской области

Масштаб 1:300000 (в 1 см 3000 м)

**Условные обозначения:**

— Граница включаемого лесного участка

— Границы лесных кварталов

Категории защитных лесов:

Леса, расположенные в водоохранных зонах

Леса, выполняющие функции защиты природных и иных объектов:

леса, расположенные в защитных полосах лесов

леса, расположенные в лесопарковых зонах

Ценные леса:

противозрозионные леса

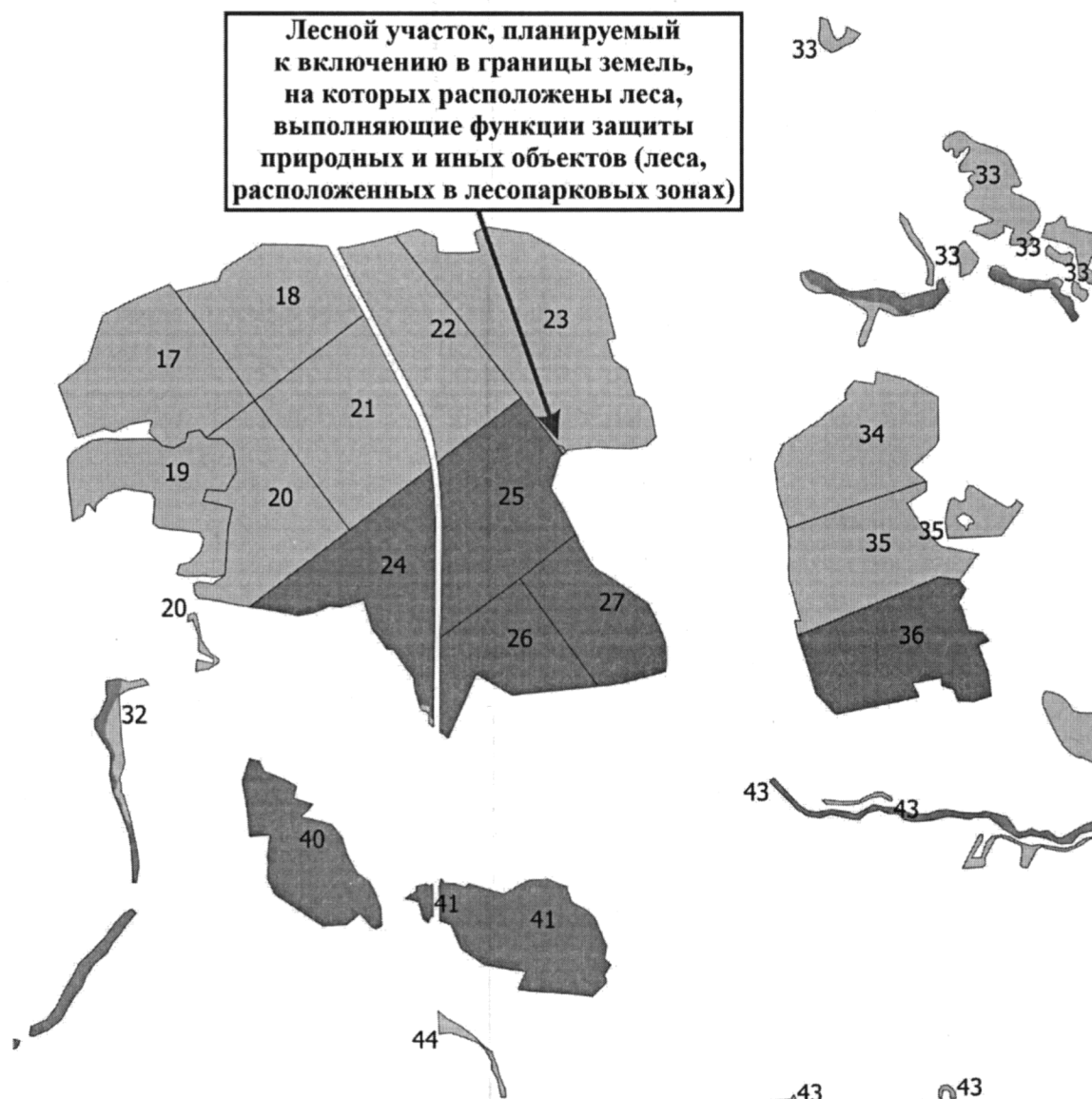
леса, имеющие научное или историко-культурное значение

Карта-схема №19

Изменения границ земель, на которых
расположены леса, выполняющие функции защиты
природных и иных объектов (леса, расположенные
в лесопарковых зонах)

Петровского лесничества Саратовской области

Масштаб 1:50000 (в 1 см 500 м)

**Условные обозначения:**

— Граница включаемого лесного участка

— Границы лесных кварталов

Категории защитных лесов:

■ Леса, расположенные в водоохранных зонах

■ Леса, выполняющие функции защиты природных и иных объектов
(леса, расположенные в лесопарковых зонах)

■ Ценные леса (противоэрозионные леса)

Карта-схема №20

Изменения границ земель, на которых
расположены леса, выполняющие функции защиты
природных и иных объектов (леса, расположенные
в лесопарковых зонах)

Саратовско лесничества Саратовской области**Условные обозначения:**

— Граница включаемого лесного участка

— Границы лесных кварталов

Категории защитных лесов:

Леса, расположенные в водоохранных зонах

Леса, выполняющие функции защиты природных и иных объектов:

леса, расположенные в защитных полосах лесов

леса, расположенные в лесопарковых зонах

Ценные леса:

противоэрозионные леса

леса, имеющие научное или историко-культурное значение

государственные защитные лесные полосы

нерестоохранные полосы лесов

Приложение № 2
к приказу министерства
природных ресурсов и экологии
Саратовской области
от «___» _____ 2025 года № ____

Перечень лесных участков, включаемых в границы лесов,
расположенных в лесопарковых зонах,
в границах Вязовского, Петровского и Саратовского лесничеств
Саратовской области

| Наименование лесничества | Наименование участкового лесничества | Номер квартала | Номер выдела | Площадь. га |
|-----------------------------|--|-------------------|-----------------|-------------|
| Вязовское | Вязовское | 81 | 11 | 16,3099 |
| Вязовское | Вязовское | 81 | 12 | 4,4986 |
| Петровское | Ножкинское | 23 | 43 | 0,1834 |
| Саратовское | Пригородное | с25 | 28 | 0,3825 |
| | Итого | | | 21,3744 |

Координаты, текстовое и графическое описание местоположения границ
лесных участков, включаемых в границы лесов, расположенных в
лесопарковых зонах, в границах Вязовского, Петровского и Саратовского
лесничеств Саратовской области

Карта-схема №4
Изменения границ земель, на которых
расположены леса, выполняющие функции
защиты природных и иных объектов (леса,
расположенные в лесопарковых зонах)
Саратовского лесничества Саратовской области
Масштаб 1:50000



Условные обозначения:

— Границы включаемого лесного участка

— Границы лесных кварталов

Категории защитных лесов:

Леса, расположенные в водоохранных зонах

Леса, выполняющие функции защиты природных и иных объектов:

леса, расположенные в защитных полосах лесов

леса, расположенные в лесопарковых зонах

Ценные леса:

противоэрозионные леса

леса, имеющие научное или историко-культурное значение

государственные защитные лесные полосы

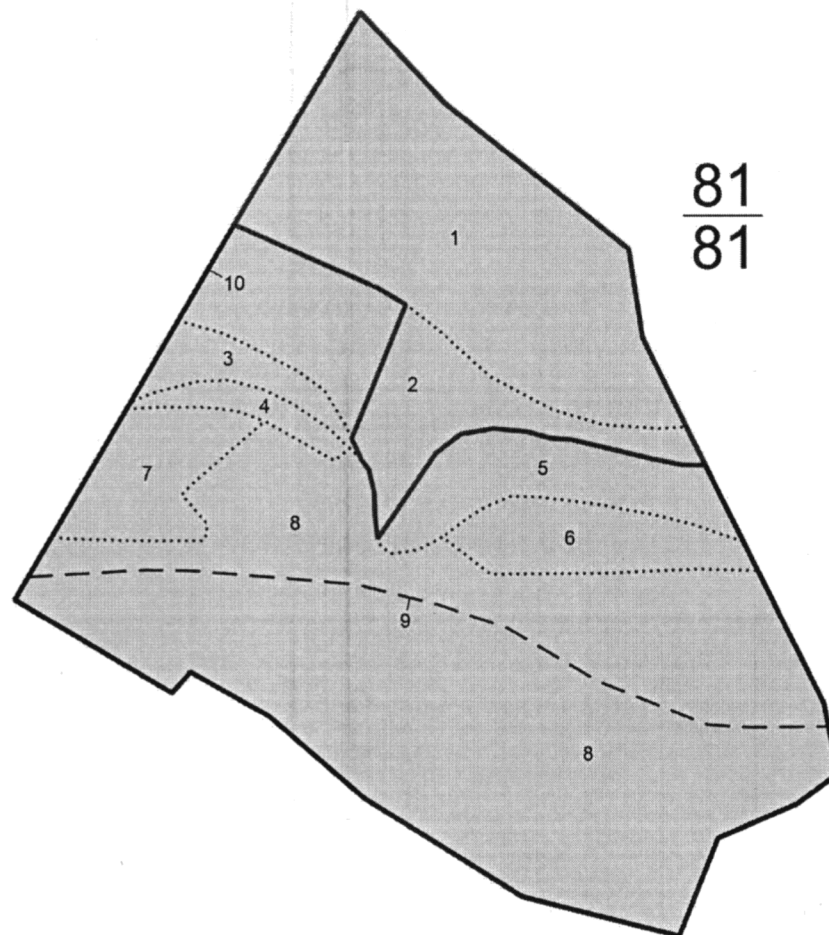
нерестоохранные полосы лесов

Карта-схема №21

Существующее деление по целевому назначению
и категориям защитных лесов
квартала 81

**Вязовского участкового лесничества
Вязовского лесничества
Саратовской области**

Масштаб 1:10000 (в 1 см 100 м)

**Условные обозначения:**

- Граница включаемого лесного участка
- Границы лесных кварталов по сведениям ЕГРН и ГЛР
- ■ ■ Границы лесотаксационных выделов по сведениям ЕГРН и ГЛР
- ■ ■ Лесные дороги

Категории защитных лесов:

- Ценные леса (противоэрозионные леса)

Карта-схема №22

Проектируемое деление по целевому назначению
и категориям защитных лесов

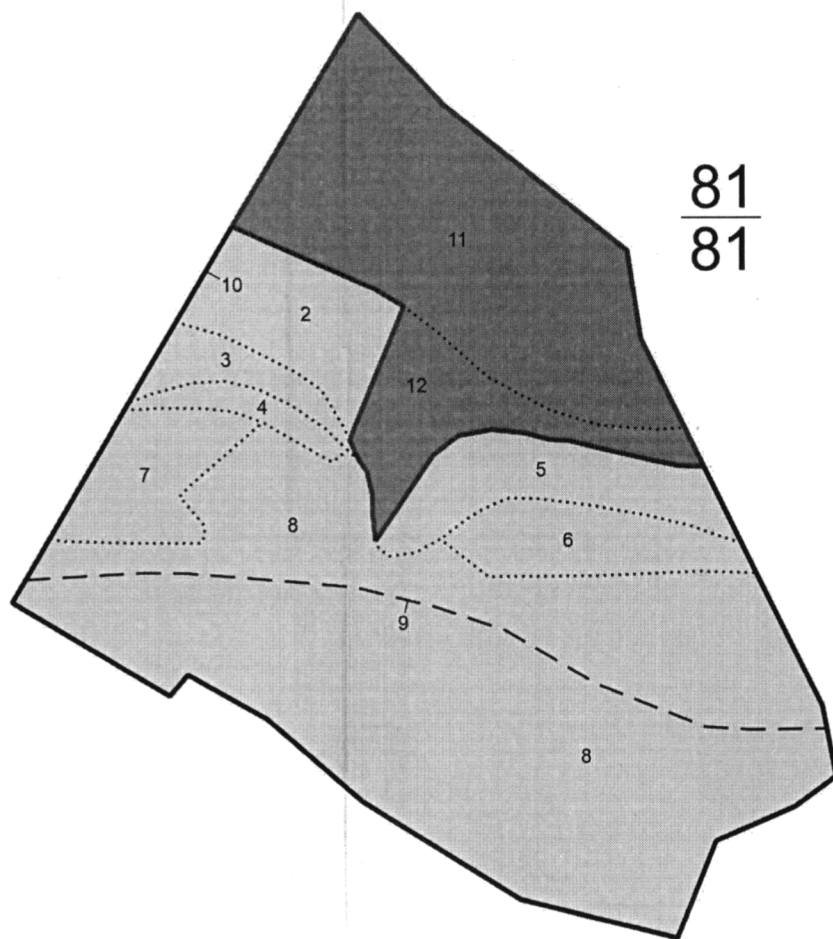
квартала 81

Вязовского участкового лесничества

Вязовского лесничества

Саратовской области

Масштаб 1:10000 (в 1 см 100 м)

**Условные обозначения:**

- Граница включаемого лесного участка
- Границы лесных кварталов по сведениям ЕГРН и ГЛР
- ■ ■ Границы лесотаксационных выделов по сведениям ЕГРН и ГЛР
- ■ ■ Лесные дороги

Категории защитных лесов:

- Ценные леса (противоэрозионные леса)
- Леса, выполняющие функции защиты природных и иных объектов (леса, расположенные в лесопарковых зонах)

СХЕМА №27

**расположения и границы лесного участка,
проектируемого к включению в границы земель, на которых
расположены леса, выполняющие функции защиты природных и иных
объектов (леса, расположенные в лесопарковых зонах)**

| Сведения об объекте | | |
|--|---|---|
| Лесной участок, проектируемый к включению в границы земель, на которых расположены леса, выполняющие функции защиты природных и иных объектов (леса, расположенные в лесопарковых зонах) | | |
| (наименование объекта, местоположение границ которого описано (далее – объект)) | | |
| № п/п | Характеристика объекта | Описание характеристик |
| 1 | 2 | 3 |
| 1 | Местоположение объекта | Саратовская область, Татищевский район, Идолгское муниципальное образование, Вязовское лесничество, Вязовское участковое лесничество, лесной квартал 81, лесотаксационные выделы 11, 12 |
| 2 | Площадь объекта +/- величина погрешности определения площади (Р +/- Дельта Р) | 20,8085 га |
| 3 | Иные характеристики объекта | Категория земель – земли лесного фонда |

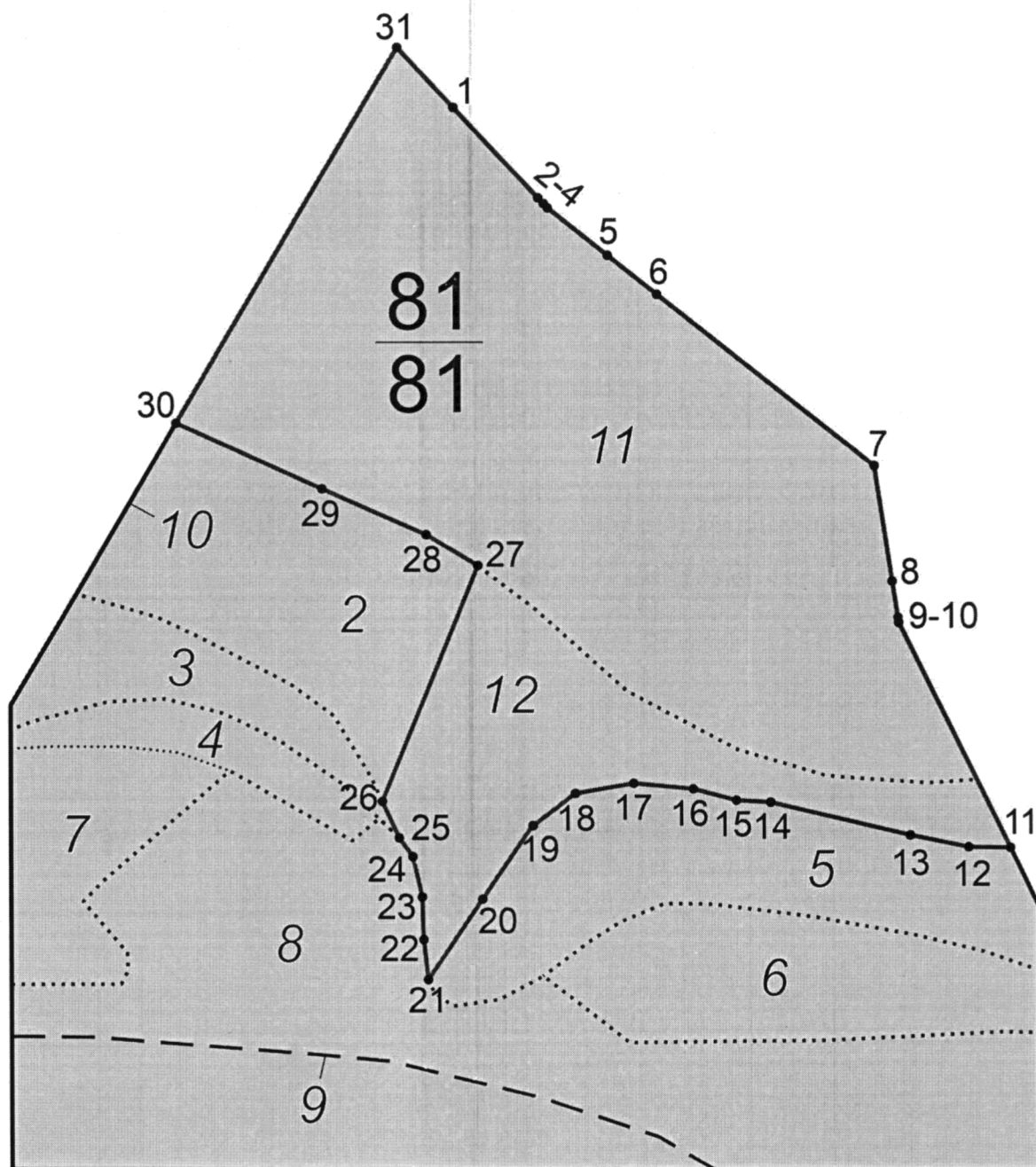
| Сведения о местоположении границ лесного участка, проектируемого к включению в границы земель, на которых расположены леса, выполняющие функции защиты природных и иных объектов (леса, расположенные в лесопарковых зонах) | | | | | |
|--|---------------|------------|---|--|--|
| 1. Система координат: МСК-64 зона 2 | | | | | |
| 2. Сведения о характерных точках границ объекта | | | | | |
| Обозначение характерных точек | Координаты, м | | Метод определения координат характерной точки | Средняя квадратичная погрешность положения характерной точки (M _t), м | Описание обозначения точки на местности |
| | X | Y | | | |
| 1 | 523178.15 | 2277933.43 | аналитический | 5 | — |
| 2 | 523105.22 | 2277999.69 | аналитический | 5 | — |
| 3 | 523100.5 | 2278004.02 | аналитический | 5 | — |
| 4 | 523097.06 | 2278007.15 | аналитический | 5 | — |
| 5 | 523058.91 | 2278054.43 | аналитический | 5 | — |
| 6 | 523027.36 | 2278093.51 | аналитический | 5 | — |
| 7 | 522888.31 | 2278265.97 | аналитический | 5 | — |
| 8 | 522797.35 | 2278278.93 | аналитический | 5 | — |
| 9 | 522768.79 | 2278283.01 | аналитический | 5 | — |
| 10 | 522764.73 | 2278283.59 | аналитический | 5 | — |

| | | | | | |
|----|-----------|------------|---------------|---|---|
| 11 | 522583.64 | 2278370.56 | аналитический | 5 | — |
| 12 | 522584.77 | 2278336.62 | аналитический | 5 | — |
| 13 | 522594.93 | 2278289.88 | аналитический | 5 | — |
| 14 | 522622.98 | 2278178.52 | аналитический | 5 | — |
| 15 | 522625.01 | 2278150.88 | аналитический | 5 | — |
| 16 | 522634.76 | 2278116.34 | аналитический | 5 | — |
| 17 | 522640.05 | 2278068.38 | аналитический | 5 | — |
| 18 | 522632.73 | 2278021.64 | аналитический | 5 | — |
| 19 | 522606.72 | 2277986.28 | аналитический | 5 | — |
| 20 | 522550.22 | 2277946.45 | аналитический | 5 | — |
| 21 | 522487.23 | 2277902.15 | аналитический | 5 | — |
| 22 | 522521.37 | 2277898.89 | аналитический | 5 | — |
| 23 | 522552.66 | 2277898.49 | аналитический | 5 | — |
| 24 | 522584.77 | 2277891.58 | аналитический | 5 | — |
| 25 | 522599.81 | 2277881.01 | аналитический | 5 | — |
| 26 | 522629.02 | 2277868.00 | аналитический | 5 | — |
| 27 | 522815.22 | 2277947.26 | аналитический | 5 | — |
| 28 | 522840.01 | 2277906.62 | аналитический | 5 | — |
| 29 | 522877.4 | 2277823.71 | аналитический | 5 | — |
| 30 | 522930.95 | 2277706.69 | аналитический | 5 | — |
| 31 | 523226.42 | 2277889.5 | аналитический | 5 | — |
| 1 | 523178.15 | 2277933.43 | аналитический | 5 | — |

ПЛАН ГРАНИЦ

лесного участка, проектируемого к включению
в границы земель, на которых расположены леса,
выполняющие функции защиты природных и иных
объектов (леса, расположенные в лесопарковых зонах)

Масштаб 1:5000 (в 1 см 50 м)



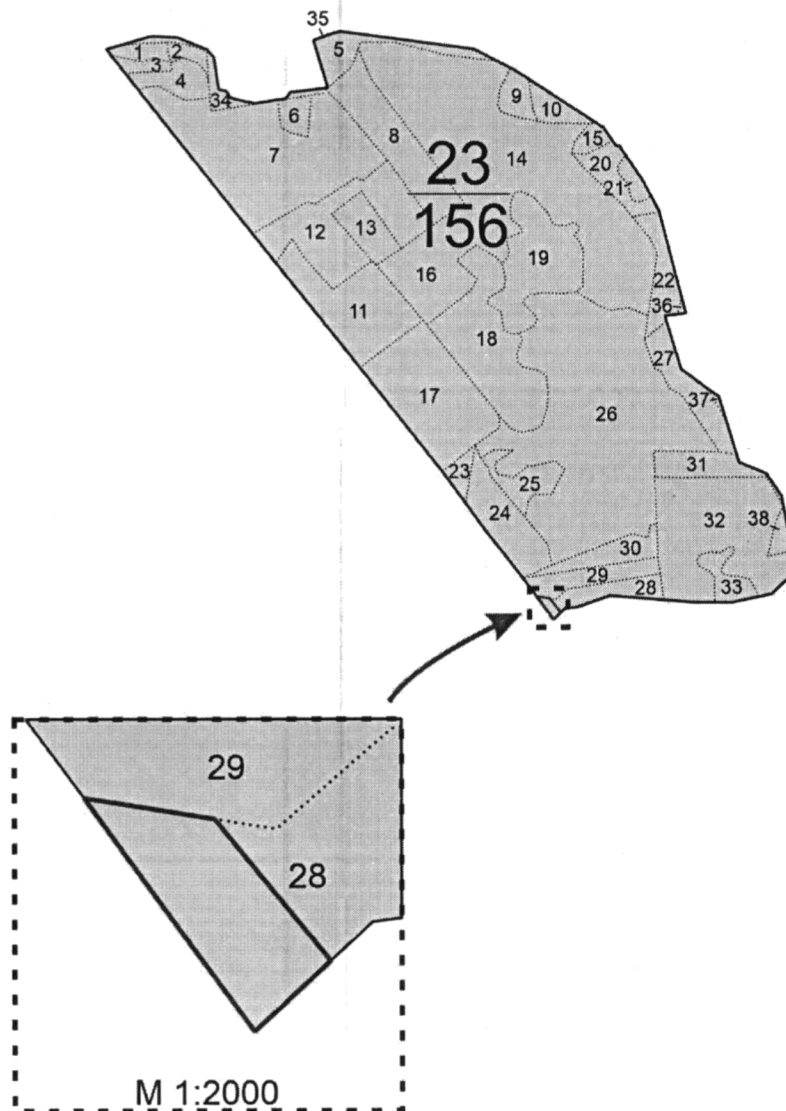
Условные обозначения:

- Граница влячаемого лесного участка
- Границы лесных кварталов
- ... Границы лесотаксационных выделов
- - - Лесные дороги
- 1 Номер поворотной точки границы лесного участка

| Текстовое описание местоположения границ лесного участка, проектируемого к включению в границы земель, на которых расположены леса, выполняющие функции защиты природных и иных объектов (леса, расположенные в лесопарковых зонах) | | | | |
|---|----------|------------------------------|----------|---|
| от точки | до точки | Описание прохождения границы | | |
| | | румб | длина, м | текстовое описание |
| 1 | 2 | ЮВ 42°15' | 98,54 | в юго-восточном направлении по границе выдела 11 квартала 81 Вязовского участкового лесничества Вязовского лесничества Саратовской области (далее – квартал 81) |
| 2 | 3 | ЮВ 42°33' | 6,4 | в юго-восточном направлении по границе выдела 11 квартала 81 |
| 3 | 4 | ЮВ 42°17' | 4,65 | в юго-восточном направлении по границе выдела 11 квартала 81 |
| 4 | 5 | ЮВ 51°06' | 60,75 | в юго-восточном направлении по границе выдела 11 квартала 81 |
| 5 | 6 | ЮВ 51°05' | 50,23 | в юго-восточном направлении по границе выдела 11 квартала 81 |
| 6 | 7 | ЮВ 51°07' | 221,54 | в юго-восточном направлении по границе выдела 11 квартала 81 |
| 7 | 8 | ЮВ 08°06' | 91,88 | в юго-восточном направлении по границе выдела 11 квартала 81 |
| 8 | 9 | ЮВ 08°08' | 28,85 | в юго-восточном направлении по границе выдела 11 квартала 81 |
| 9 | 10 | ЮВ 08°03' | 4,1 | в юго-восточном направлении по границе выдела 11 квартала 81 |
| 10 | 11 | ЮВ 25°39' | 200,89 | в юго-восточном направлении по границе выделов 11, 12 квартала 81 |
| 11 | 12 | СЗ 88°05' | 33,96 | в северо-западном направлении по границе выдела 12 квартала 81 |
| 12 | 13 | СЗ 77°44' | 47,83 | в северо-западном направлении по границе выдела 12 квартала 81 |
| 13 | 14 | СЗ 75°51' | 114,84 | в северо-западном направлении по границе выдела 12 квартала 81 |
| 14 | 15 | СЗ 85°47' | 27,71 | в северо-западном направлении по границе выдела 12 квартала 81 |
| 15 | 16 | СЗ 74°13' | 35,9 | в северо-западном направлении по границе выдела 12 квартала 81 |

| | | | | |
|----|----|-----------|--------|--|
| 16 | 17 | СЗ 83°42' | 48,25 | в северо-западном направлении по границе выдела 1 2 квартала 81 |
| 17 | 18 | ЮЗ 81°06' | 47,31 | в юго-западном направлении по границе выдела 12 квартала 81 |
| 18 | 19 | ЮЗ 53°39' | 43,9 | в юго-западном направлении по границе выдела 12 квартала 81 |
| 19 | 20 | ЮЗ 35°11' | 69,12 | в юго-западном направлении по границе выдела 12 квартала 81 |
| 20 | 21 | ЮЗ 35°06' | 77,01 | в юго-западном направлении по границе выдела 12 квартала 81 |
| 21 | 22 | СЗ 05°26' | 34,29 | в северо-западном направлении по границе выдела 12 квартала 81 |
| 22 | 23 | СЗ 00°44' | 31,3 | в северо-западном направлении по границе выдела 12 квартала 81 |
| 23 | 24 | СЗ 12°08' | 32,84 | в северо-западном направлении по границе выдела 12 квартала 81 |
| 24 | 25 | СЗ 35°05' | 18,38 | в северо-западном направлении по границе выдела 12 квартала 81 |
| 25 | 26 | СЗ 24°00' | 31,98 | в северо-западном направлении по границе выдела 12 квартала 81 |
| 26 | 27 | СВ 23°03' | 202,36 | в северо-восточном направлении по территории выдела 12 квартала 81 |
| 27 | 28 | СЗ 58°37' | 47,61 | в северо-западном направлении по границе выдела 11 квартала 81 |
| 28 | 29 | СЗ 65°43' | 90,95 | в северо-западном направлении по границе выдела 11 квартала 81 |
| 29 | 30 | СЗ 65°24' | 128,69 | в северо-западном направлении по границе выдела 11 квартала 81 |
| 30 | 31 | СВ 31°44' | 347,46 | в северо-восточном направлении по границе выдела 11 квартала 81 |
| 31 | 1 | ЮВ 42°18' | 65,27 | в юго-восточном направлении по границе выдела 11 квартала 81 |

Карта-схема №23
 Существующее деление по целевому назначению
 и категориям защитных лесов
квартала 23
Ножкинского участкового лесничества
Петровского лесничества
Саратовской области
Масштаб 1:20000 (в 1 см 200 м)



Условные обозначения:

- Граница включаемого лесного участка
 - Границы лесных кварталов по сведениям ЕГРН и ГЛР
 - ■ ■ Границы лесотаксационных выделов по сведениям ЕГРН и ГЛР
- Категории защитных лесов:**
- Ценные леса (противоэрозионные леса)

Карта-схема №24

Проектируемое деление по целевому назначению
и категориям защитных лесов

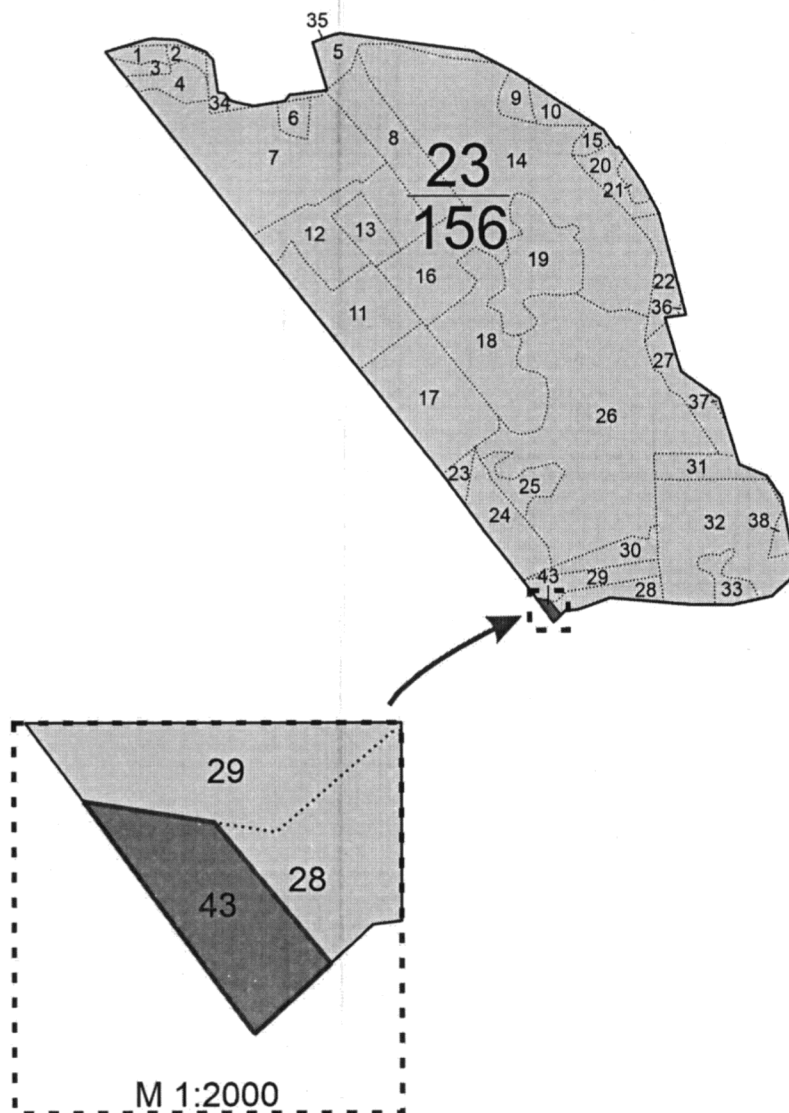
квартала 23

Ножкинского участкового лесничества

Петровского лесничества

Саратовской области

Масштаб 1:20000 (в 1 см 200 м)

**Условные обозначения:**

- Граница включаемого лесного участка
- Границы лесных кварталов по сведениям ЕГРН и ГЛР
- ■ ■ Границы лесотаксационных выделов по сведениям ЕГРН и ГЛР

Категории защитных лесов:

- Ценные леса (противоэрозионные леса)
- Леса, выполняющие функции защиты природных и иных объектов (леса, расположенные в лесопарковых зонах)

СХЕМА №28

**расположения и границы лесного участка,
проектируемого к включению в границы земель, на которых
расположены леса, выполняющие функции защиты природных и иных
объектов (леса, расположенные в лесопарковых зонах)**

| Сведения об объекте | | |
|--|---|--|
| Лесной участок, проектируемый к включению в границы земель, на которых расположены леса, выполняющие функции защиты природных и иных объектов (леса, расположенные в лесопарковых зонах) | | |
| (наименование объекта, местоположение границ которого описано (далее – объект)) | | |
| № п/п | Характеристика объекта | Описание характеристик |
| 1 | 2 | 3 |
| 1 | Местоположение объекта | Саратовская область, Петровский район, Грачёвское муниципальное образование, Петровское лесничество, Ножкинское участковое лесничество, лесной квартал 23, лесотаксационный выдел 43 |
| 2 | Площадь объекта +/- величина погрешности определения площади (Р +/- Дельта Р) | 0,1834 га |
| 3 | Иные характеристики объекта | Категория земель – земли лесного фонда |

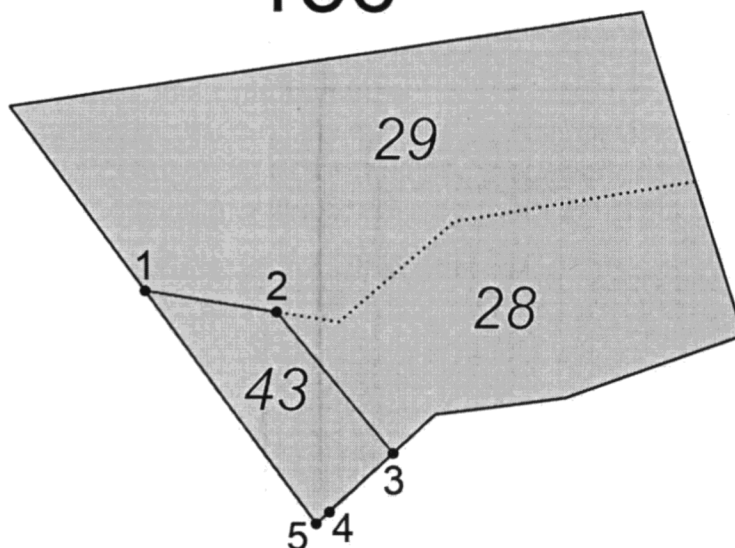
| Сведения о местоположении границ лесного участка, проектируемого к включению в границы земель, на которых расположены леса, выполняющие функции защиты природных и иных объектов (леса, расположенные в лесопарковых зонах) | | | | | |
|--|---------------|------------|---|--|--|
| 1. Система координат: МСК-64 зона 2 | | | | | |
| 2. Сведения о характерных точках границ объекта | | | | | |
| Обозначение характерных точек | Координаты, м | | Метод определения координат характерной точки | Средняя квадратичная погрешность положения характерной точки (M _t), м | Описание обозначения точки на местности |
| | X | Y | | | |
| 1 | 591591.85 | 2252410.06 | аналитический | 5 | — |
| 2 | 591585.43 | 2252447.25 | аналитический | 5 | — |
| 3 | 591545.23 | 2252479.49 | аналитический | 5 | — |
| 4 | 591528.94 | 2252461.38 | аналитический | 5 | — |
| 5 | 591525.7 | 2252457.59 | аналитический | 5 | — |
| 1 | 591591.85 | 2252410.06 | аналитический | 5 | — |

ПЛАН ГРАНИЦ

лесного участка, проектируемого к включению
в границы земель, на которых расположены леса,
выполняющие функции защиты природных и иных
объектов (леса, расположенные в лесопарковых зонах)

Масштаб 1:2000 (в 1 см 20 м)

23
156



Условные обозначения:

- Граница исключаемого лесного участка
- Границы лесных кварталов
- Границы лесотаксационных выделов
- 1 Номер поворотной точки границы лесного участка

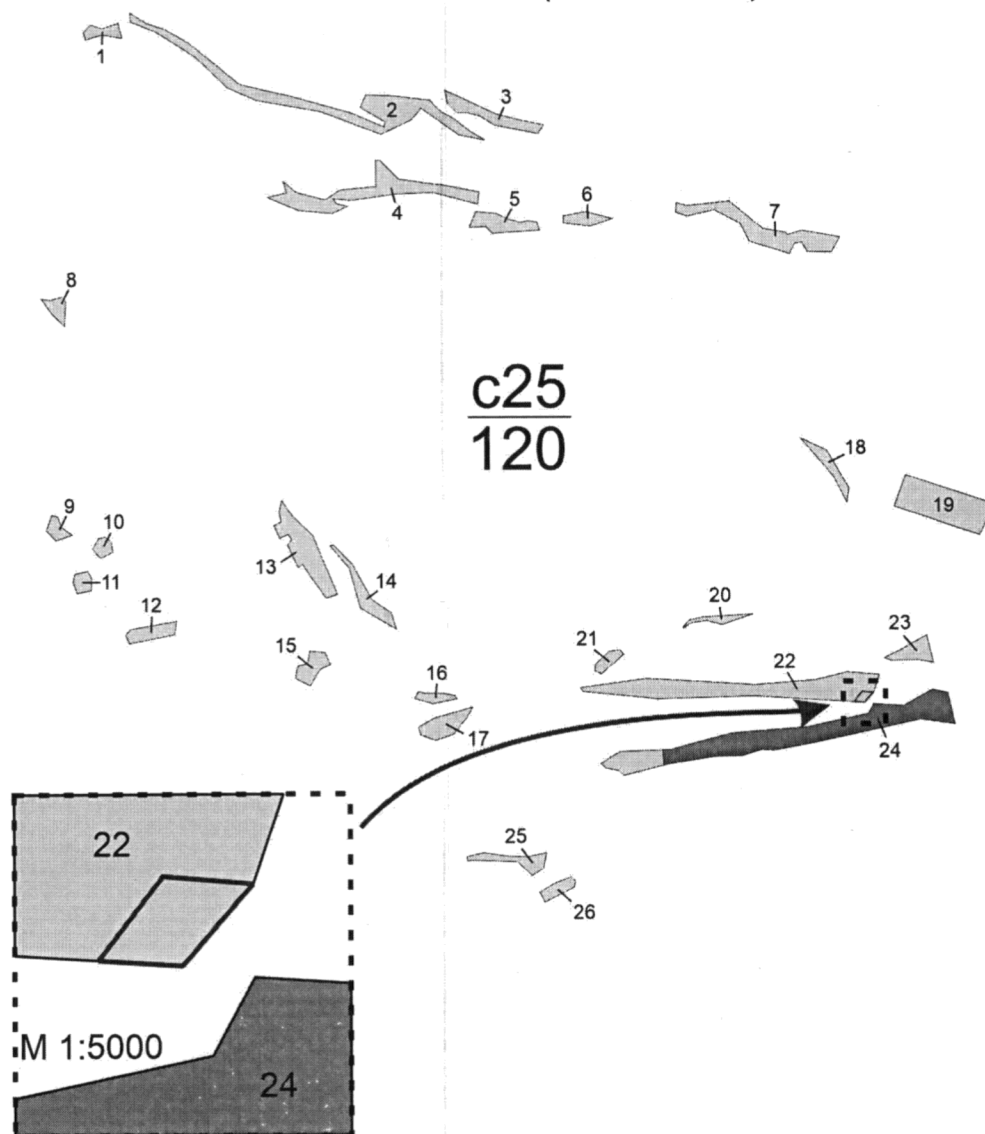
| Текстовое описание местоположения границ лесного участка, проектируемого к включению в границы земель, на которых расположены леса, выполняющие функции защиты природных и иных объектов (леса, расположенные в лесопарковых зонах) | | | | |
|---|----------|------------------------------|----------|--|
| от точки | до точки | Описание прохождения границы | | |
| | | румб | длина, м | текстовое описание |
| 1 | 2 | ЮВ 80°12' | 37,74 | в юго-восточном направлении по территории выдела 43 квартала 23 Ножкинского участкового лесничества Петровского лесничества Саратовской области (далее – квартал 23) |
| 2 | 3 | ЮВ 38°43' | 51,53 | в юго-восточном направлении по территории выдела 43 квартала 23 |
| 3 | 4 | ЮЗ 48°01' | 24,36 | в юго-западном направлении по границе выдела 43 квартала 23 |
| 4 | 5 | ЮЗ 49°28' | 4,99 | в юго-западном направлении по границе выдела 43 квартала 23 |
| 5 | 1 | СЗ 35°41' | 81,46 | в северо-западном направлении по границе выдела 43 квартала 23 |

Карта-схема №25

Существующее деление по целевому назначению
и категориям защитных лесов
квартала с25

**Пригородного участкового лесничества
Саратовского лесничества
Саратовской области**

Масштаб 1:40000 (в 1 см 400 м)

**Условные обозначения:**

- Граница включаемого лесного участка
- Границы лесотаксационных выделов по сведениям ЕГРН и ГЛР

Категории защитных лесов:

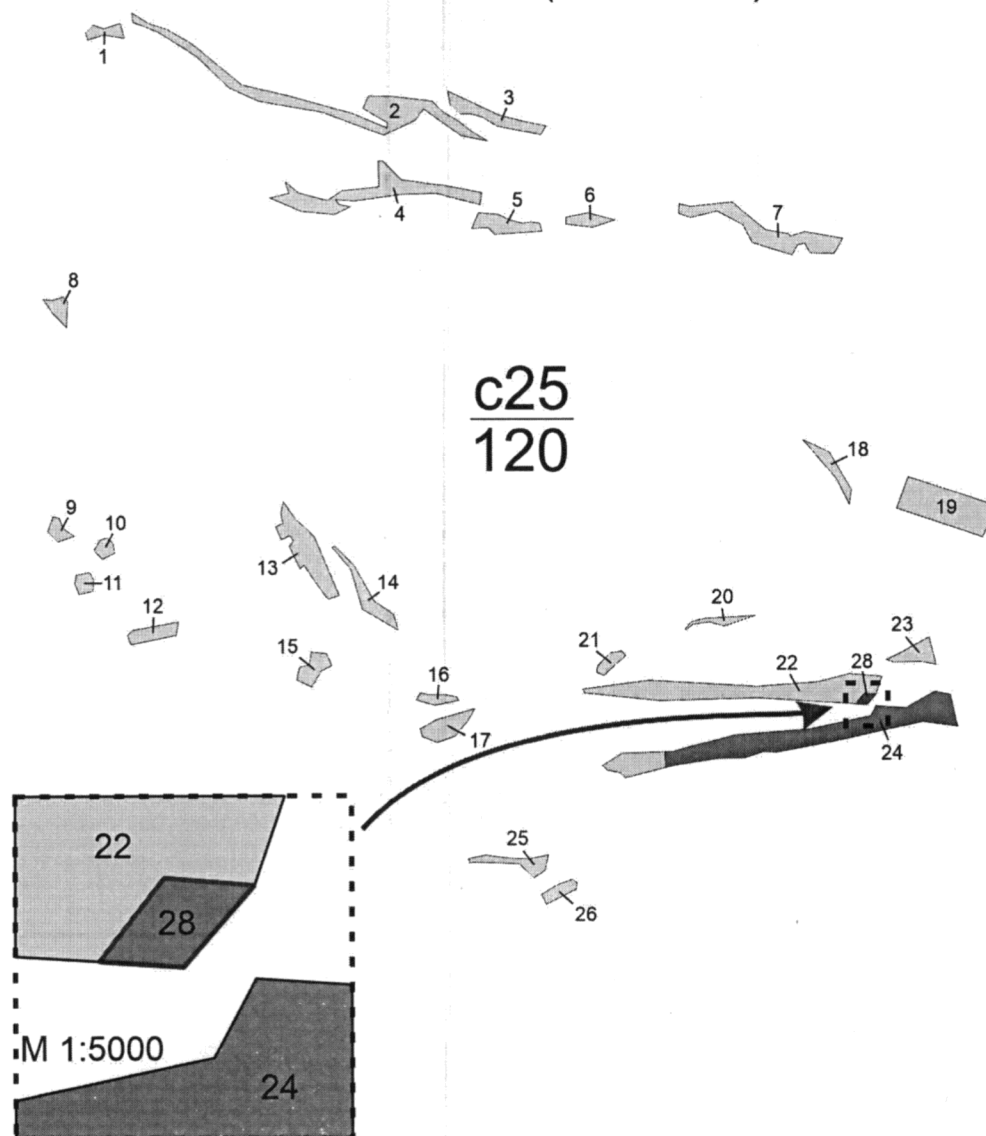
- Леса, расположенные в водоохранных зонах
- Леса, выполняющие функции защиты природных и иных объектов (леса, расположенные в лесопарковых зонах)
- Ценные леса (противозрозионные леса)

Карта-схема №26

Проектируемое деление по целевому назначению
и категориям защитных лесов
квартала с25

Пригородного участкового лесничества
Саратовского лесничества
Саратовской области

Масштаб 1:40000 (в 1 см 400 м)

**Условные обозначения:**

- Граница включаемого лесного участка
 - Границы лесотаксационных выделов по сведениям ЕГРН и ГЛР
- Категории защитных лесов:**
- Леса, расположенные в водоохранных зонах
 - Леса, выполняющие функции защиты природных и иных объектов (леса, расположенные в лесопарковых зонах)
 - Ценные леса (противозрозионные леса)

СХЕМА №29

**расположения и границы лесного участка,
проектируемого к включению в границы земель, на которых
расположены леса, выполняющие функции защиты природных и иных
объектов (леса, расположенные в лесопарковых зонах)**

| Сведения об объекте | | |
|--|---|--|
| Лесной участок, проектируемый к включению в границы земель, на которых расположены леса, выполняющие функции защиты природных и иных объектов (леса, расположенные в лесопарковых зонах) | | |
| (наименование объекта, местоположение границ которого описано (далее – объект)) | | |
| № п/п | Характеристика объекта | Описание характеристик |
| 1 | 2 | 3 |
| 1 | Местоположение объекта | Саратовская область, муниципальное образование «Город Саратов», Саратовское лесничество, Пригородное участковое лесничество, лесной квартал с25, лесотаксационный выдел 28 |
| 2 | Площадь объекта +/- величина погрешности определения площади (Р +/- Дельта Р) | 0,3825 га |
| 3 | Иные характеристики объекта | Категория земель – земли лесного фонда |

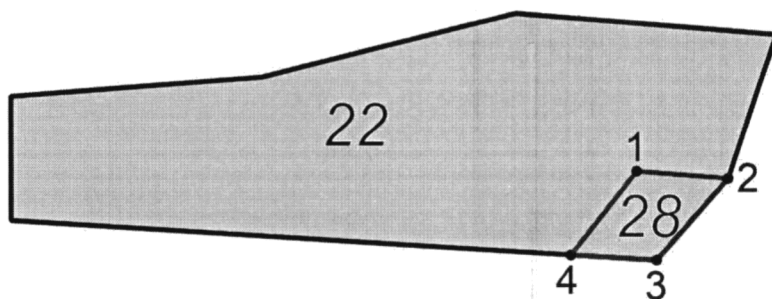
| Сведения о местоположении границ лесного участка, проектируемого к включению в границы земель, на которых расположены леса, выполняющие функции защиты природных и иных объектов (леса, расположенные в лесопарковых зонах) | | | | | |
|--|---------------|------------|---|--|--|
| 1. Система координат: МСК-64 зона 2 | | | | | |
| 2. Сведения о характерных точках границ объекта | | | | | |
| Обозначение характерных точек | Координаты, м | | Метод определения координат характерной точки | Средняя квадратичная погрешность положения характерной точки (M _t), м | Описание обозначения точки на местности |
| | X | Y | | | |
| 1 | 480355.21 | 2281488.09 | аналитический | 5 | — |
| 2 | 480349.1 | 2281552.64 | аналитический | 5 | — |
| 3 | 480292.6 | 2281501.22 | аналитический | 5 | — |
| 4 | 480297.17 | 2281440.94 | аналитический | 5 | — |
| 1 | 480355.21 | 2281488.09 | аналитический | 5 | — |

ПЛАН ГРАНИЦ

лесного участка, проектируемого к включению
в границы земель, на которых расположены леса,
выполняющие функции защиты природных и иных
объектов (леса, расположенные в лесопарковых зонах)

Масштаб 1:5000 (в 1 см 50 м)

с25
120

**Условные обозначения:**

- Граница включаемого лесного участка
- Границы лесотаксационных выделов

1 Номер поворотной точки границы лесного участка

| Текстовое описание местоположения границ лесного участка, проектируемого к включению в границы земель, на которых расположены леса, выполняющие функции защиты природных и иных объектов (леса, расположенные в лесопарковых зонах) | | | | |
|---|----------|------------------------------|----------|--|
| от точки | до точки | Описание прохождения границы | | |
| | | румб | длина, м | текстовое описание |
| 1 | 2 | ЮВ 84°35' | 64,84 | в юго-восточном направлении по территории выдела 28 квартала с25 Пригородного участкового лесничества Саратовского лесничества Саратовской области (далее – квартал с25) |
| 2 | 3 | ЮЗ 42°18' | 76,4 | в юго-западном направлении по границе выдела 28 квартала с25 |
| 3 | 4 | СЗ 85°39' | 60,45 | в северо-западном направлении по границе выдела 28 квартала с25 |
| 4 | 1 | СВ 39°05' | 74,77 | в северо-восточном направлении по территории выдела 28 квартала с25 |