

МИНИСТЕРСТВО ПРИРОДНЫХ РЕСУРСОВ И ЭКОЛОГИИ САРАТОВСКОЙ ОБЛАСТИ

П Р И К А З

от 31 марта 2025 года № 122

г. Саратов

Об утверждении проектной документации по изменению границ земель, на которых расположены леса, выполняющие функции защиты природных и иных объектов (леса, расположенные в лесопарковых зонах), на территории Саратовского лесничества Саратовской области

На основании обращения ООО «ИнжДорМост» от 17 октября 2024 года № 810-17-982/ИДМ-530, письма Рослесхоза от 14 марта 2025 года № АВ-03-27/6501, в соответствии с Лесным кодексом Российской Федерации и постановлением Правительства Российской Федерации от 21 декабря 2019 года № 1755 «Об утверждении Правил изменения границ земель, на которых располагаются леса, указанные в пунктах 3 и 4 части 1 статьи 114 Лесного кодекса Российской Федерации, и определения функциональных зон в лесах, расположенных в лесопарковых зонах» ПРИКАЗЫВАЮ:

1. Утвердить проектную документацию по изменению границ земель, на которых расположены леса, выполняющие функции защиты природных и иных объектов (леса, расположенные в лесопарковых зонах) Саратовского лесничества Саратовской области.
2. Исключить из границ лесов, расположенных в лесопарковых зонах, лесные участки общей площадью 0,1519 га Саратовского лесничества, Пригородного участкового лесничества, квартала с27, выделы 21, 22 с координатами, текстовым, графическим описанием местоположения границ согласно приложению № 1.
3. Включить в границы лесов, расположенных в лесопарковых зонах, лесной участок площадью 0,1519 га Саратовского лесничества, Пригородного участкового лесничества, квартала с25, выдел 28, с координатами, текстовым, графическим описанием местоположения границ согласно приложению № 2.
4. Отделу государственного лесного реестра (Маринина Т.В.) внести соответствующую информацию в сведения государственного лесного реестра.
5. Отделу организационной работы (Осипова Т.А.) обеспечить размещение настоящего приказа на официальном сайте министерства природных ресурсов и экологии Саратовской области в информационно-

телекоммуникационной сети Интернет в течение пяти рабочих дней со дня его подписания.

6. Отделу правовой работы (Полторецкая Е.С.) обеспечить:

направление копии настоящего приказа в министерство информации и массовых коммуникаций Саратовской области в течение одного рабочего дня после его подписания для официального опубликования и государственной регистрации;

направление копии настоящего приказа в прокуратуру Саратовской области и Саратовскую межрайонную природоохранную прокуратуру в течение трех рабочих дней со дня его подписания;

направление копии настоящего приказа и сведений об источниках его официального опубликования в электронном виде посредством межведомственного электронного документооборота Саратовской области, а при отсутствии такой возможности – по информационно-телекоммуникационным сетям либо на электронных носителях в Управление Министерства юстиции Российской Федерации по Саратовской области для включения в федеральный регистр нормативных правовых актов субъектов Российской Федерации и проведения правовой экспертизы, в течение семи календарных дней после дня первого официального опубликования приказа;

направление копии настоящего приказа в Департамент лесного хозяйства по Приволжскому федеральному округу в течение четырнадцати календарных дней после его подписания.

7. Признать утратившим силу приказ министерства природных ресурсов и экологии Саратовской области от 20 февраля 2025 года № 75 «Об утверждении проектной документации по изменению границ земель, на которых расположены леса, выполняющие функции защиты природных и иных объектов (леса, расположенные в лесопарковых зонах), на территории Саратовского лесничества Саратовской области».

8. Контроль за исполнением настоящего приказа возложить на первого заместителя начальника управления лесного хозяйства Шепталова М.А.

Министр



К.М. Доронин

Приложение № 1
к приказу министерства
природных ресурсов и экологии
Саратовской области
от « 31 » апреля 2025 года № 122

Перечень лесных участков, исключаемых из границ лесов,
расположенных в лесопарковых зонах, в границах
Саратовского лесничества Саратовской области

Наименование лесничества	Наименование участкового лесничества	Номер квартала	Номер выдела	Площадь, га
Саратовское	Пригородное	с27	21	0,0793
Саратовское	Пригородное	с27	22	0,0726
	Всего:			0,1519

Координаты, текстовое и графическое описание местоположения границ
лесных участков, исключаемых из границы лесов, расположенных в
лесопарковых зонах, в границах Саратовского лесничества
Саратовской области

Карта-схема №1

Изменения границ земель, на которых
расположены леса, выполняющие функции
защиты природных и иных объектов (леса,
расположенные в лесопарковых зонах)
Саратовского лесничества Саратовской области
Масштаб 1:50000

**Условные обозначения:**

— Границы исключаемых лесных участков

— Границы лесных кварталов

Категории защитных лесов:

Леса, расположенные в водоохранных зонах

Леса, выполняющие функции защиты природных и иных объектов:

леса, расположенные в защитных полосах лесов

леса, расположенные в лесопарковых зонах

Ценные леса:

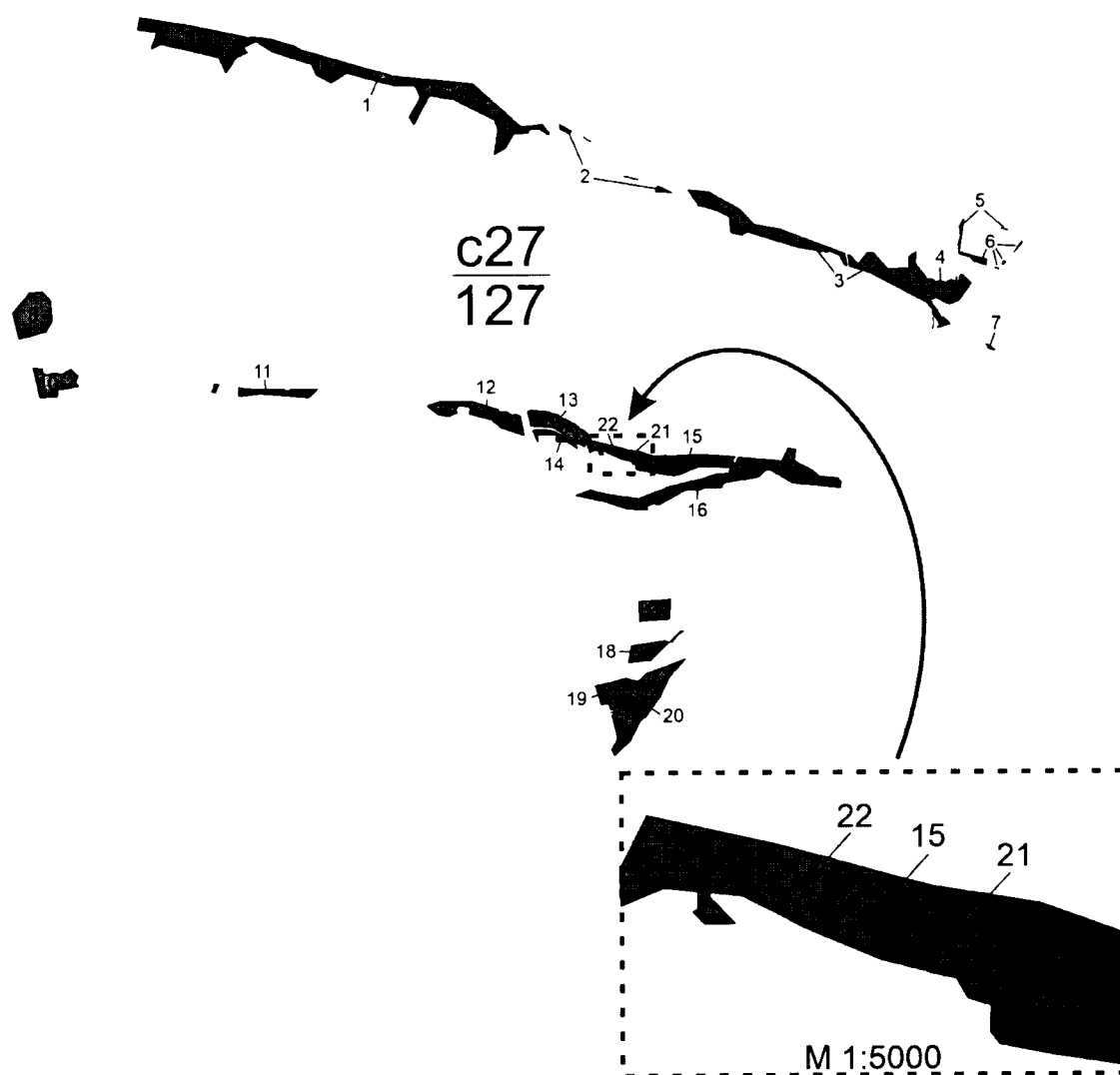
противоэрозионные леса

леса, имеющие научное или историко-культурное значение

государственные защитные лесные полосы

нерестоохранные полосы лесов

Карта-схема №2
 Существующее деление по целевому назначению
 и категориям защитных лесов
 квартала с27
 Пригородного участкового лесничества
 Саратовского лесничества
 Саратовской области
 Масштаб 1:40000



Условные обозначения:

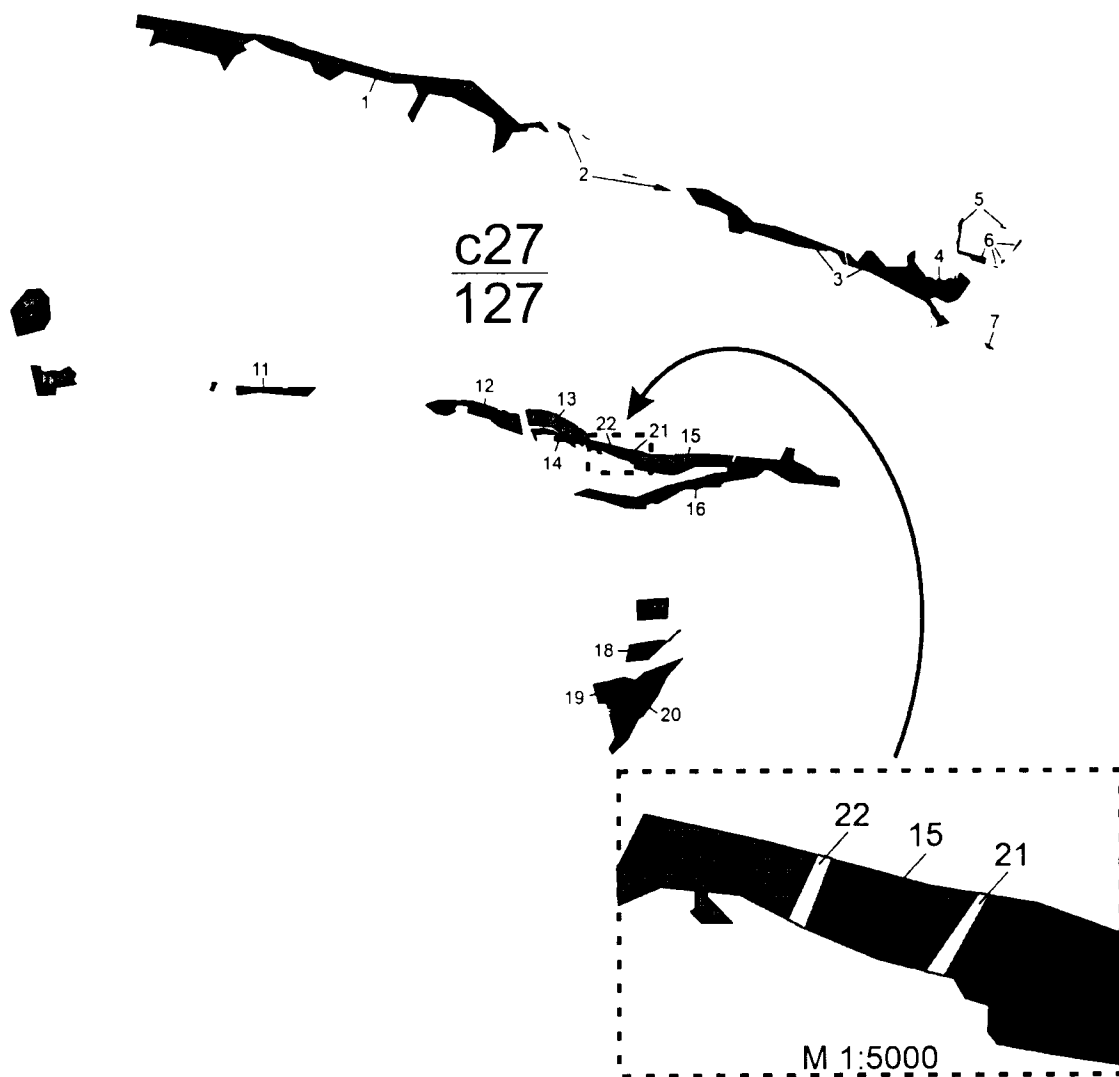
- Границы исключаемых лесных участков
- Границы лесотаксационных выделов по сведениям ЕГРН и ГЛР

Категории защитных лесов:

Леса, выполняющие функции защиты природных и иных объектов:

- леса, расположенные в лесопарковых зонах
- леса, расположенные в защитных полосах лесов

Карта-схема №3
 Проектируемое деление по целевому назначению
 и категориям защитных лесов
 квартала с27
 Пригородного участкового лесничества
 Саратовского лесничества
 Саратовской области
 Масштаб 1:40000



Условные обозначения:

- Границы исключаемых лесных участков
- Границы лесотаксационных выделов по сведениям ЕГРН и ГЛР

Категории защитных лесов:

Леса, выполняющие функции защиты природных и иных объектов:

- леса, расположенные в лесопарковых зонах
- леса, расположенные в защитных полосах лесов
- Ценные леса (противоэрозионные леса)

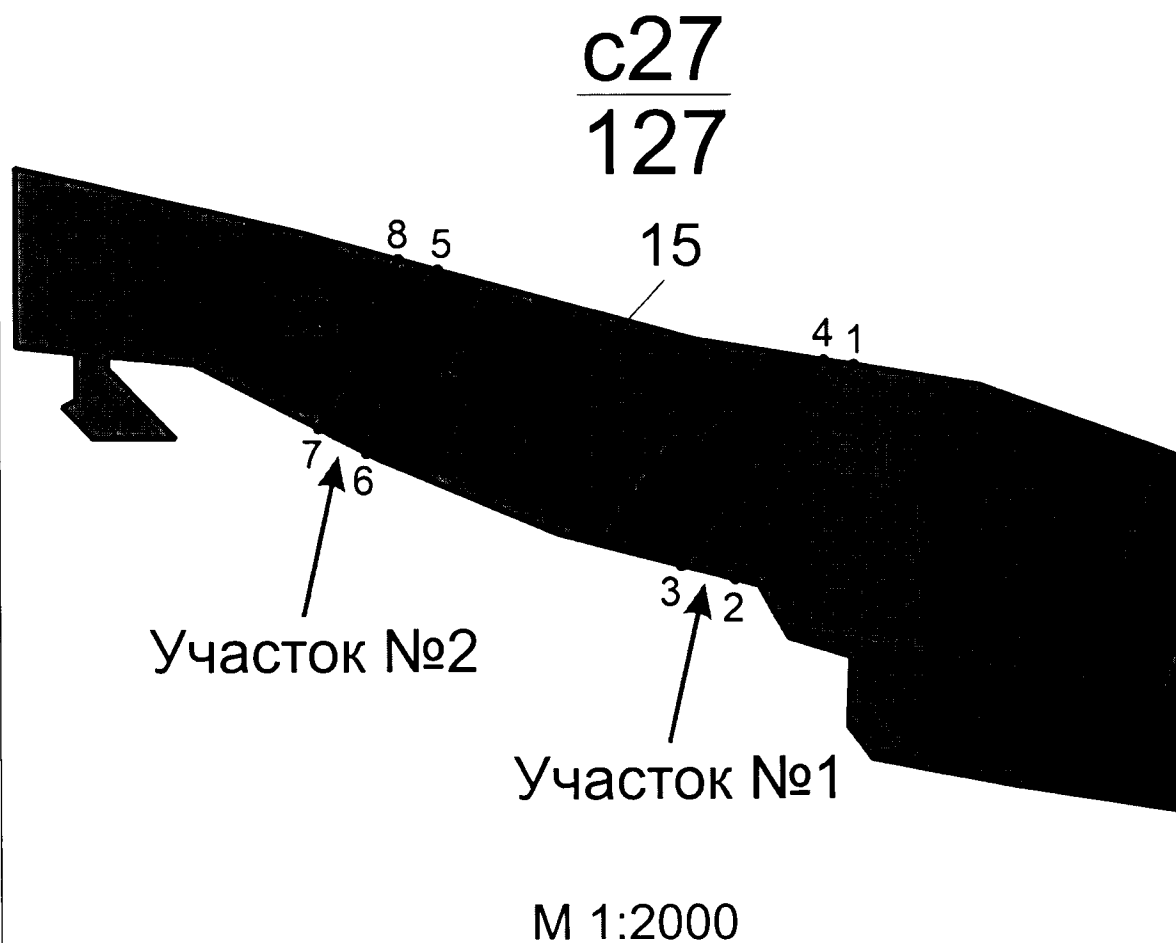
СХЕМА № 1

**расположения и границы лесного участка,
проектируемого к исключению из границ земель, на которых
расположены леса, выполняющие функции защиты природных и иных
объектов (леса, расположенные в лесопарковых зонах)**

Сведения об объекте		
«Реконструкция (переустройство) ВЛ 110 кВ Распределительная - Красноармейск 1ц. с отпайками; ВЛ 110 кВ Распределительная - Красноармейск 2ц. с отпайками; ВЛ 110 кВ Распределительная - Сельмаш 1ц; ВЛ 110 кВ Распределительная - Сельмаш 2ц (соглашение о компенсации №2391-001685 от 30.08.2023 г.; № 2391-001707 от 07.09.2023 г.) Саратовская область»		
(наименование объекта, местоположение границ которого описано (далее – объект))		
№ п/п	Характеристика объекта	Описание характеристик
1	2	3
1	Местоположение объекта	Саратовская область, муниципальное образование «Город Саратов», Саратовское лесничество, Пригородное участковое лесничество, лесной квартал с27, лесотаксационный выдел 21
2	Площадь объекта +/- величина погрешности определения площади (Р +/- Дельта Р)	0,0793 га (участок №1)
3	Иные характеристики объекта	Категория земель – земли лесного фонда

Сведения о местоположении границ лесного участка, проектируемого к исключению из границ земель, на которых расположены леса, выполняющие функции защиты природных и иных объектов (леса, расположенные в лесопарковых зонах)					
1. Система координат: МСК-64 зона 2					
2. Сведения о характерных точках границ объекта					
Обозначение характерных точек	Координаты, м		Метод определения координат характерной точки	Средняя квадратичная погрешность положения характерной точки (M _t), м	Описание обозначения точки на местности
	X	Y			
1	479781.701	2285577.631	аналитический	5	–
2	479722.031	2285542.791	аналитический	5	–
3	479726.083	2285527.692	аналитический	5	–
4	479783.201	2285569.191	аналитический	5	–
1	479781.701	2285577.631	аналитический	5	–

**План границ лесного участка,
проектируемого к исключению из границ земель, на которых
расположены леса, выполняющие функции защиты природных и иных
объектов (леса, расположенные в лесопарковых зонах)**



Условные обозначения:

— Границы исключаемых лесных участков

— Границы лесотаксационных выделов

1 Номер поворотной точки границы лесного участка

Текстовое описание местоположения границ лесного участка, проектируемого к исключению из границ земель, на которых расположены леса, выполняющие функции защиты природных и иных объектов (леса, расположенные в лесопарковых зонах)				
от точки	до точки	Описание прохождения границы		
		румб	длина, м	текстовое описание
1	2	ЮЗ 42°49'	69,1	в юго-западном направлении по границе выдела 21 квартала с27 Пригородного участкового лесничества Саратовского лесничества Саратовской области (далее – квартал с27)
2	3	СЗ 80°34'	15,63	в северо-западном направлении по границе выдела 21 квартала с27
3	4	СВ 49°05'	70,6	в северо-восточном направлении по границе выдела 21 квартала с27
4	1	ЮВ 83°45'	8,57	в юго-восточном направлении по границе выдела 21 квартала с27

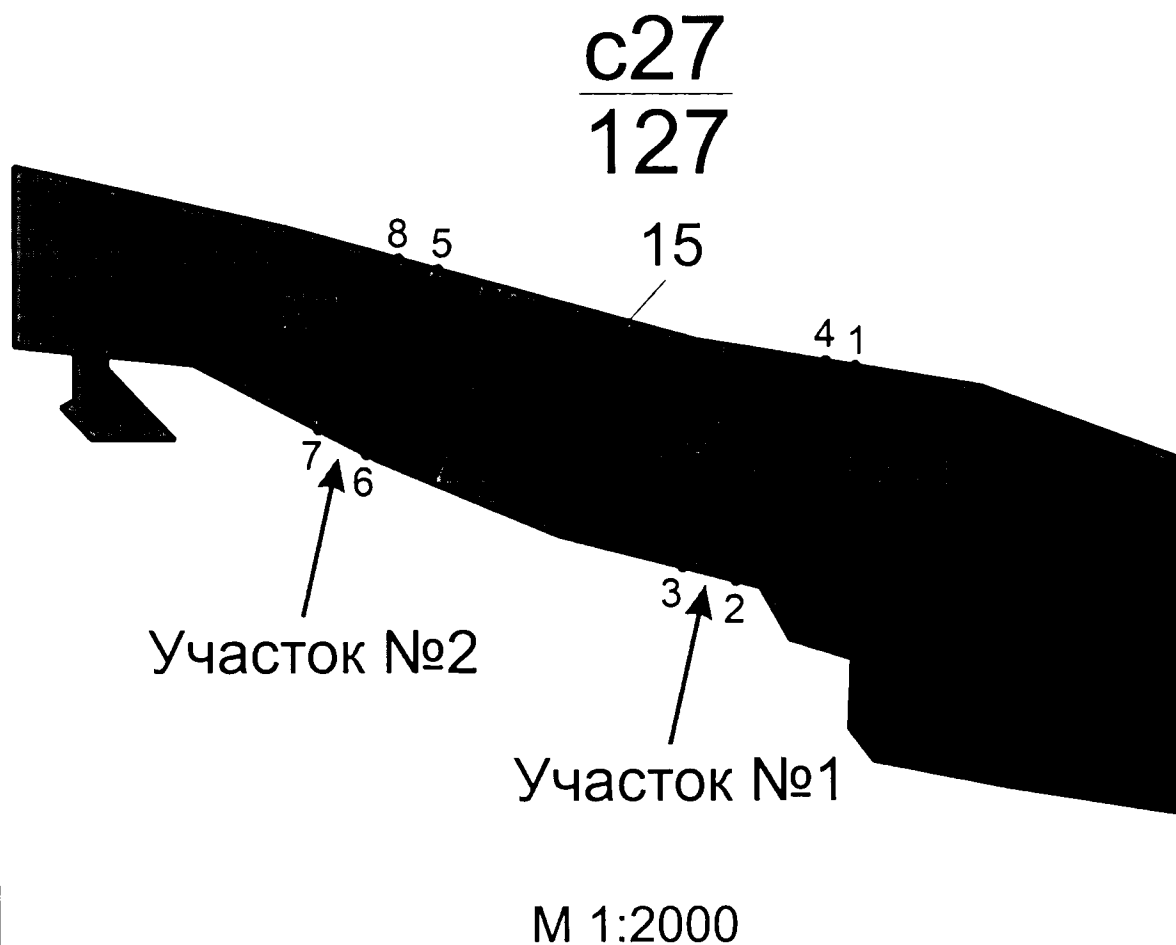
СХЕМА № 2

**расположения и границы лесного участка,
проектируемого к исключению из границ земель, на которых
расположены леса, выполняющие функции защиты природных и иных
объектов (леса, расположенные в лесопарковых зонах)**



Сведения об объекте		
«Реконструкция (переустройство) ВЛ 110 кВ Распределительная - Красноармейск 1ц. с отпайками; ВЛ 110 кВ Распределительная - Красноармейск 2ц. с отпайками; ВЛ 110 кВ Распределительная - Сельмаш 1ц; ВЛ 110 кВ Распределительная - Сельмаш 2ц (соглашение о компенсации №2391-001685 от 30.08.2023 г.; № 2391-001707 от 07.09.2023 г.) Саратовская область»		
(наименование объекта, местоположение границ которого описано (далее – объект))		
№ п/п	Характеристика объекта	Описание характеристик
1	2	3
1	Местоположение объекта	Саратовская область, муниципальное образование «Город Саратов», Саратовское лесничество, Пригородное участковое лесничество, лесной квартал с27, лесотаксационный выдел 22
2	Площадь объекта +/- величина погрешности определения площади (Р +/- Дельта Р)	0,0726 га (участок №2)
3	Иные характеристики объекта	Категория земель – земли лесного фонда

Сведения о местоположении границ лесного участка, проектируемого к исключению из границ земель, на которых расположены леса, выполняющие функции защиты природных и иных объектов (леса, расположенные в лесопарковых зонах)					
1. Система координат: МСК-64 зона 2					
2. Сведения о характерных точках границ объекта					
Обозначение характерных точек	Координаты, м		Метод определения координат характерной точки	Средняя квадратичная погрешность положения характерной точки (M _t), м	Описание обозначения точки на местности
	X	Y			
5	479810.429	2285460.460	аналитический	5	–
6	479759.001	2285439.201	аналитический	5	–
7	479766.118	2285425.674	аналитический	5	–
8	479813.631	2285449.311	аналитический	5	–
5	479810.429	2285460.460	аналитический	5	–

**План границ лесного участка,
проектируемого к исключению из границ земель, на которых
расположены леса, выполняющие функции защиты природных и иных
объектов (леса, расположенные в лесопарковых зонах)**



Условные обозначения:

-  Границы исключаемых лесных участков
-  Границы лесотаксационных выделов
- 1 Номер поворотной точки границы лесного участка

Текстовое описание местоположения границ лесного участка, проектируемого к исключению из границ земель, на которых расположены леса, выполняющие функции защиты природных и иных объектов (леса, расположенные в лесопарковых зонах)				
от точки	до точки	Описание прохождения границы		
		румб	длина, м	текстовое описание
5	6	ЮЗ 33°13'	55,65	в юго-западном направлении по границе выдела 22 квартала с27 Пригородного участкового лесничества Саратовского лесничества Саратовской области (далее – квартал с27)
6	7	СЗ 71°53'	15,28	в северо-западном направлении по границе выдела 22 квартала с27
7	8	СВ 38°16'	53,07	в северо-восточном направлении по границе выдела 22 квартала с27
8	5	ЮВ 79°55'	11,6	в юго-восточном направлении по границе выдела 22 квартала с27

Приложение № 2
к приказу министерства
природных ресурсов и экологии
Саратовской области
от «31» мая 2025 года № 122

Перечень лесных участков, включаемых в границы лесов,
расположенных в лесопарковых зонах,
в границах Саратовского лесничества Саратовской области

Наименование лесничества	Наименование участкового лесничества	Номер квартала	Номер выдела	Площадь. га
Саратовское	Пригородное	с25	28	0,1519
	Итого			0,1519

Координаты, текстовое и графическое описание местоположения границ
лесных участков, включаемых в границы лесов, расположенных в
лесопарковых зонах, в границах Саратовского лесничества
Саратовской области

Саратовское лесничество, Пригородное участковое лесничество, квартал с25,
выдел 28, площадью 0,1519 га

Карта-схема №4

Изменения границ земель, на которых
расположены леса, выполняющие функции
защиты природных и иных объектов (леса,
расположенные в лесопарковых зонах)
Саратовского лесничества Саратовской области

Масштаб 1:50000



Условные обозначения:

— Границы включаемого лесного участка

— Границы лесных кварталов

Категории защитных лесов:

Леса, расположенные в водоохранных зонах

Леса, выполняющие функции защиты природных и иных объектов:

■ леса, расположенные в защитных полосах лесов

■ леса, расположенные в лесопарковых зонах

Ценные леса:

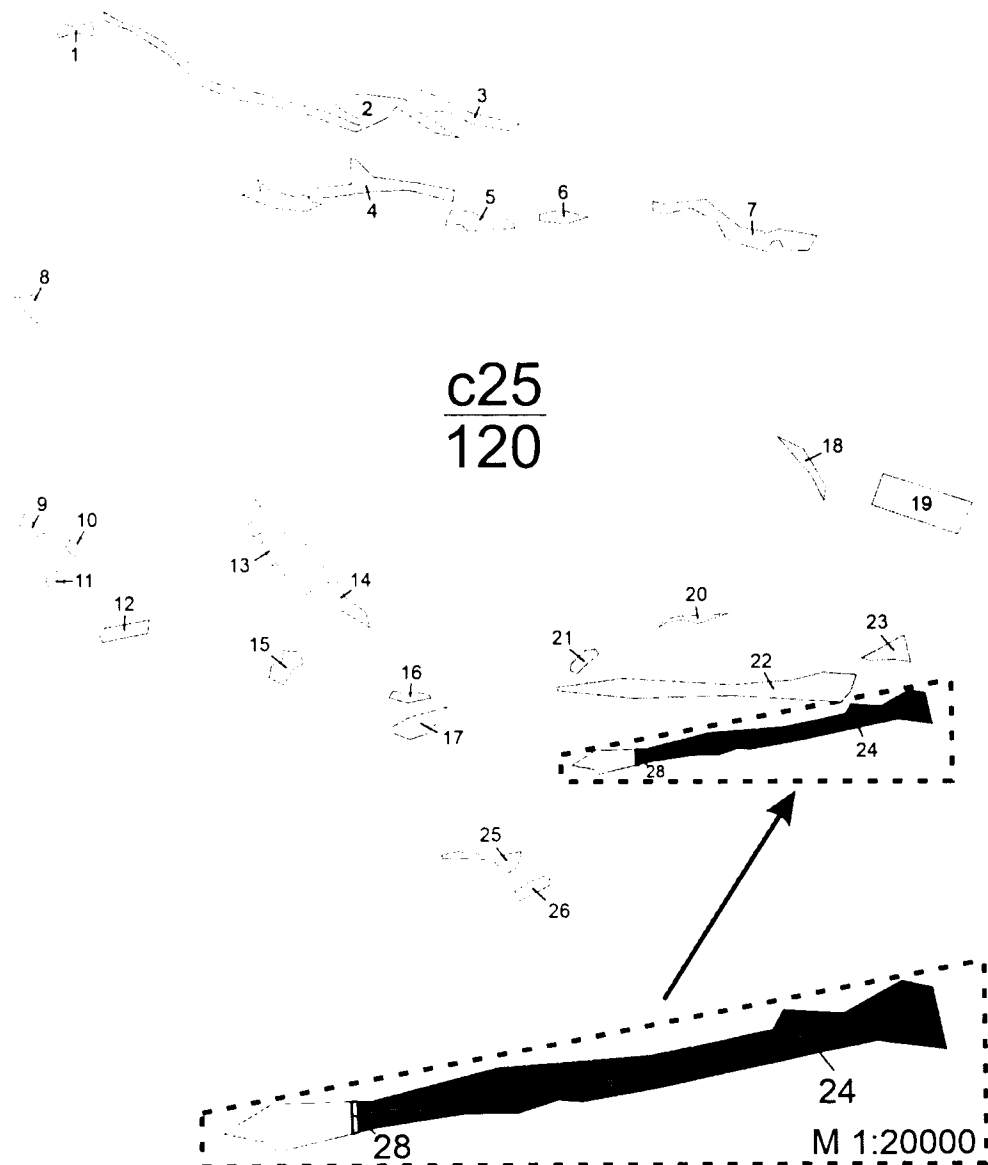
противоэрозионные леса

леса, имеющие научное или историко-культурное значение

■ государственные защитные лесные полосы

нерестоохранные полосы лесов

Карта-схема №5
 Сущестующее деление по целевому назначению
 и категориям защитных лесов
 квартала с25
 Пригородного участкового лесничества
 Саратовского лесничества
 Саратовской области
 Масштаб 1:40000



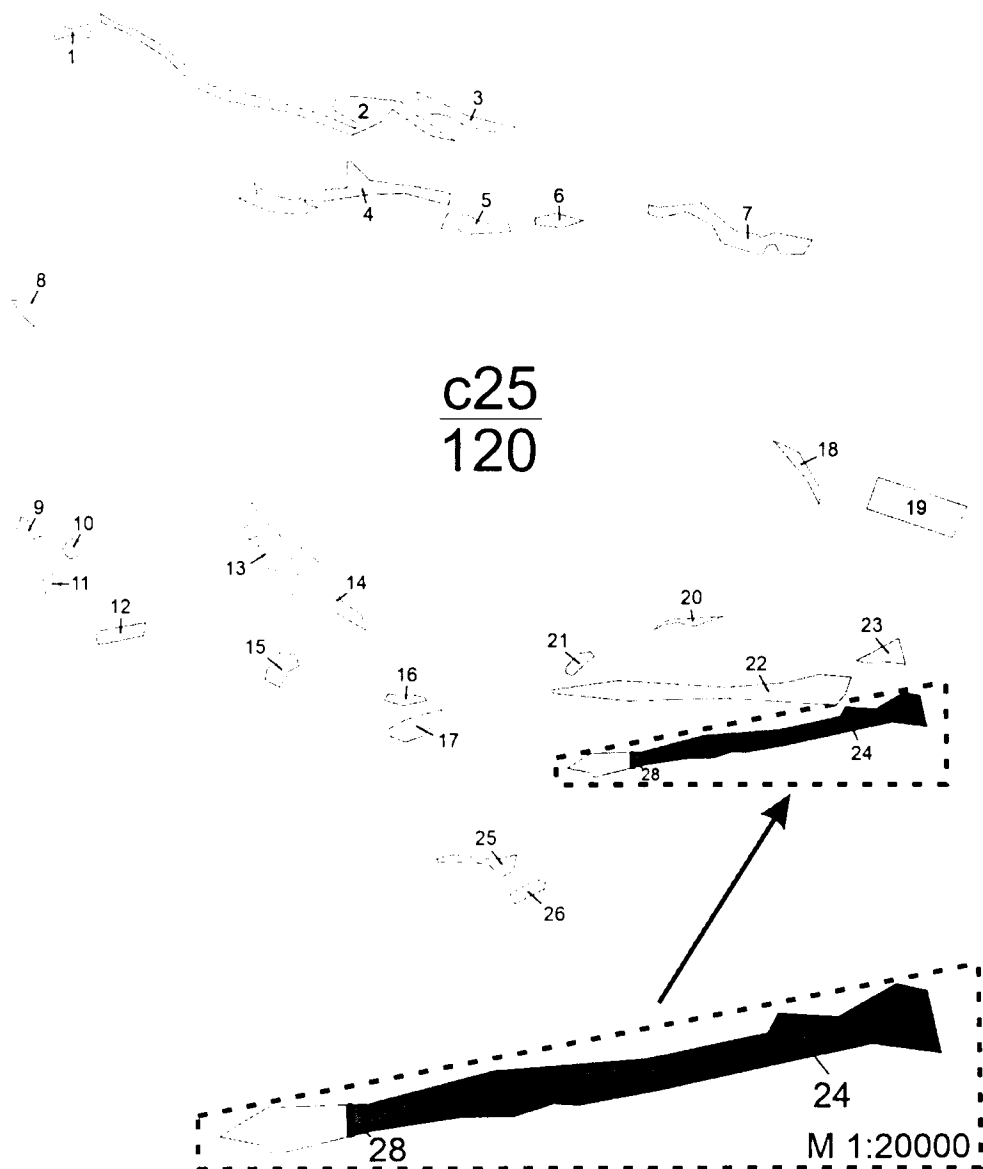
Условные обозначения:

- Границы включаемого лесного участка
- Границы лесотаксационных выделов по сведениям ЕГРН и ГЛР

Категории защитных лесов:

- Леса, расположенные в водоохранных зонах
- Леса, выполняющие функции защиты природных и иных объектов (леса, расположенные в лесопарковых зонах)
- Ценные леса (противоэрозионные леса)

Карта-схема №6
 Проектируемое деление по целевому назначению
 и категориям защитных лесов
 квартала с25
 Пригородного участкового лесничества
 Саратовского лесничества
 Саратовской области
 Масштаб 1:40000



Условные обозначения:

- Границы включаемого лесного участка
 - Границы лесотаксационных выделов по сведениям ЕГРН и ГЛР
- Категории защитных лесов:**
- Леса, расположенные в водоохранных зонах
 - Леса, выполняющие функции защиты природных и иных объектов (леса, расположенные в лесопарковых зонах)
 - Ценные леса (противоэрозионные леса)

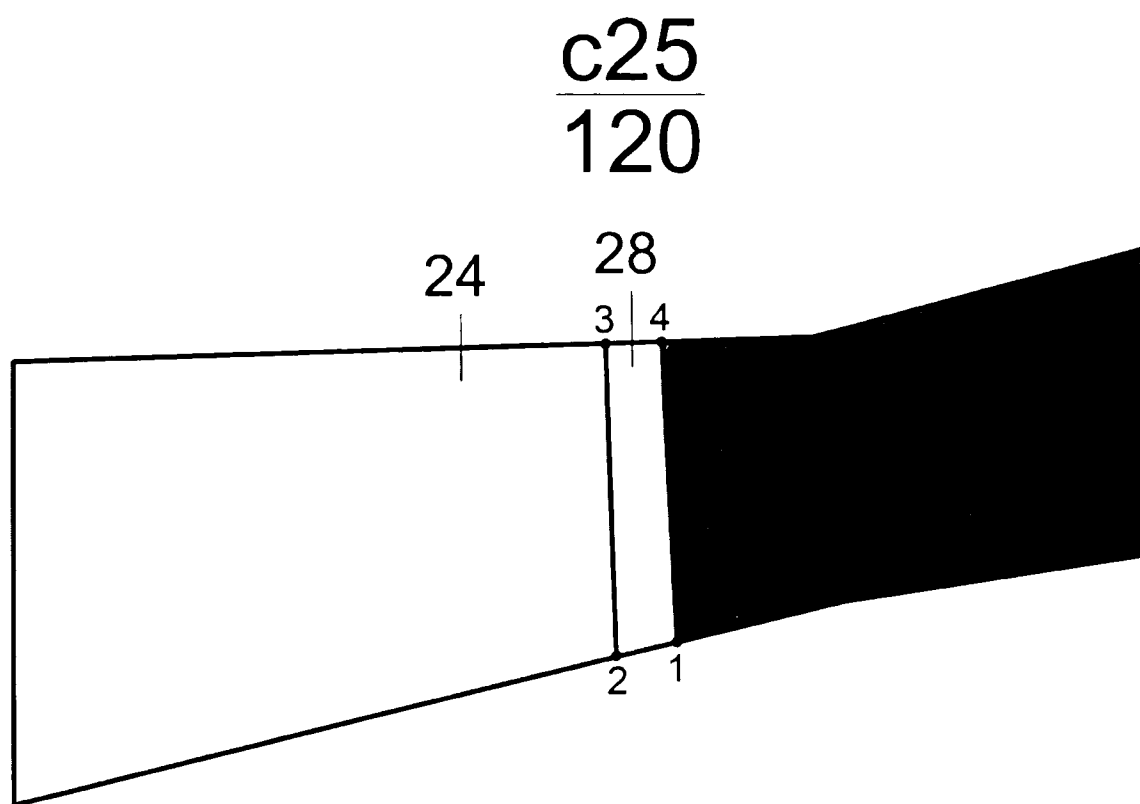
СХЕМА №3

**расположения и границы лесного участка,
проектируемого к включению в границы земель, на которых
расположены леса, выполняющие функции защиты природных и иных
объектов (леса, расположенные в лесопарковых зонах)**

Сведения об объекте		
«Реконструкция (переустройство) ВЛ 110 кВ Распределительная - Красноармейск 1ц. с отпайками; ВЛ 110 кВ Распределительная - Красноармейск 2ц. с отпайками; ВЛ 110 кВ Распределительная - Сельмаш 1ц; ВЛ 110 кВ Распределительная - Сельмаш 2ц (соглашение о компенсации №2391-001685 от 30.08.2023 г.; № 2391-001707 от 07.09.2023 г.) Саратовская область»		
(наименование объекта, местоположение границ которого описано (далее – объект))		
№ п/п	Характеристика объекта	Описание характеристик
1	2	3
1	Местоположение объекта	Саратовская область, муниципальное образование «Город Саратов», Саратовское лесничество, Пригородное участковое лесничество, лесной квартал с25, лесотаксационный выдел 28
2	Площадь объекта +/- величина погрешности определения площади (Р +/- Дельта Р)	0,1519 га
3	Иные характеристики объекта	Категория земель – земли лесного фонда

Сведения о местоположении границ лесного участка, проектируемого к включению в границы земель, на которых расположены леса, выполняющие функции защиты природных и иных объектов (леса, расположенные в лесопарковых зонах)					
1. Система координат: МСК-64 зона 2					
2. Сведения о характерных точках границ объекта					
Обозначение характерных точек	Координаты, м		Метод определения координат характерной точки	Средняя квадратичная погрешность положения характерной точки (M _t), м	Описание обозначения точки на местности
	X	Y			
1	479959.468	2280350.465	аналитический	5	–
2	479955.447	2280332.778	аналитический	5	–
3	480046.516	2280331.040	аналитический	5	–
4	480046.772	2280347.298	аналитический	5	–
1	479959.468	2280350.465	аналитический	5	–

**План границ лесного участка,
проектируемого к включению в границы земель, на которых
расположены леса, выполняющие функции защиты природных и иных
объектов (леса, расположенные в лесопарковых зонах)**



Условные обозначения:

— Границы включаемого лесного участка

— Границы лесотаксационных выделов

1 Номер поворотной точки границы лесного участка

Текстовое описание местоположения границ лесного участка, проектируемого к включению в границы земель, на которых расположены леса, выполняющие функции защиты природных и иных объектов (леса, расположенные в лесопарковых зонах)				
от точки	до точки	Описание прохождения границы		
		румб	длина, м	текстовое описание
1	2	ЮЗ 76°22'	18,14	в юго-западном направлении по границе выдела 28 квартала с25 Пригородного участкового лесничества Саратовского лесничества Саратовской области (далее – квартал с25)
2	3	СЗ 01°54'	91,09	в северо-западном направлении по границе выдела 28 квартала с25
3	4	СВ 88°16'	16,26	в северо-восточном направлении по границе выдела 28 квартала с25
4	1	ЮВ 02°53'	87,36	в юго-восточном направлении по границе выдела 28 квартала с25