



УПРАВЛЕНИЕ ПО ОХРАНЕ ОБЪЕКТОВ КУЛЬТУРНОГО НАСЛЕДИЯ ПРАВИТЕЛЬСТВА САРАТОВСКОЙ ОБЛАСТИ

П Р И К А З

от 15.07.2021 № 01-04/243

г. Саратов

Об утверждении границ территории и требований к осуществлению деятельности в границах территории объекта культурного наследия регионального значения, расположенного по адресу: Саратовская область, Саратовский район, п. Рейник, ул. Молочная, 1

В соответствии со статьями 3.1, 5.1 и 9.2 Федерального закона от 25 июня 2002 года № 73-ФЗ «Об объектах культурного наследия (памятниках истории и культуры) народов Российской Федерации», Законом Саратовской области от 04 ноября 2003 года № 69-ЗСО «Об охране и использовании объектов культурного наследия (памятников истории и культуры) народов Российской Федерации, находящихся на территории Саратовской области», поручением Президента РФ от 20 августа 2012 года № Пр-2217 о территориальном планировании развития территорий, имеющих памятники истории и культуры и другие объекты, представляющие историко-культурную ценность, Приказом Министерства культуры Российской Федерации от 04 июня 2015 года № 1745 «Об утверждении требований к составлению проектов границ территорий объектов культурного наследия», Положением об управлении по охране объектов культурного наследия Правительства Саратовской области, утвержденным постановлением Правительства Саратовской области от 15 июня 2015 года № 288-П, согласно проекту границ территории, разработанному ООО НПЦ «Приоритет», ПРИКАЗЫВАЮ:

1. Утвердить границы территории и требования к осуществлению деятельности в границах территории объекта культурного наследия регионального значения (ансамбля) «Усадьба Рейнике», XIX в., расположенного по адресу: Саратовская область, Саратовский район, п. Рейник, ул. Молочная, 1, согласно приложению.

2. Отделу административно-финансового и правового обеспечения (Власова Н.В.) разместить приказ на официальном сайте в информационно-телекоммуникационной сети «Интернет» и направить в министерство информации и печати Саратовской области для официального опубликования.


3. Отделу учета объектов культурного наследия (Мастрюкова С.А.) направить уведомления, предусмотренные действующим законодательством в сфере охраны объектов культурного наследия.

4. Отделу учета объектов культурного наследия (ответственный - Шустова Е.Г.) в срок, предусмотренный действующим законодательством, направить в орган регистрации прав документы (содержащиеся в них сведения), необходимые для внесения сведений в Единый государственный реестр недвижимости.

5. Контроль за исполнением приказа возложить на заместителя начальника управления Афанасьеву В.П.

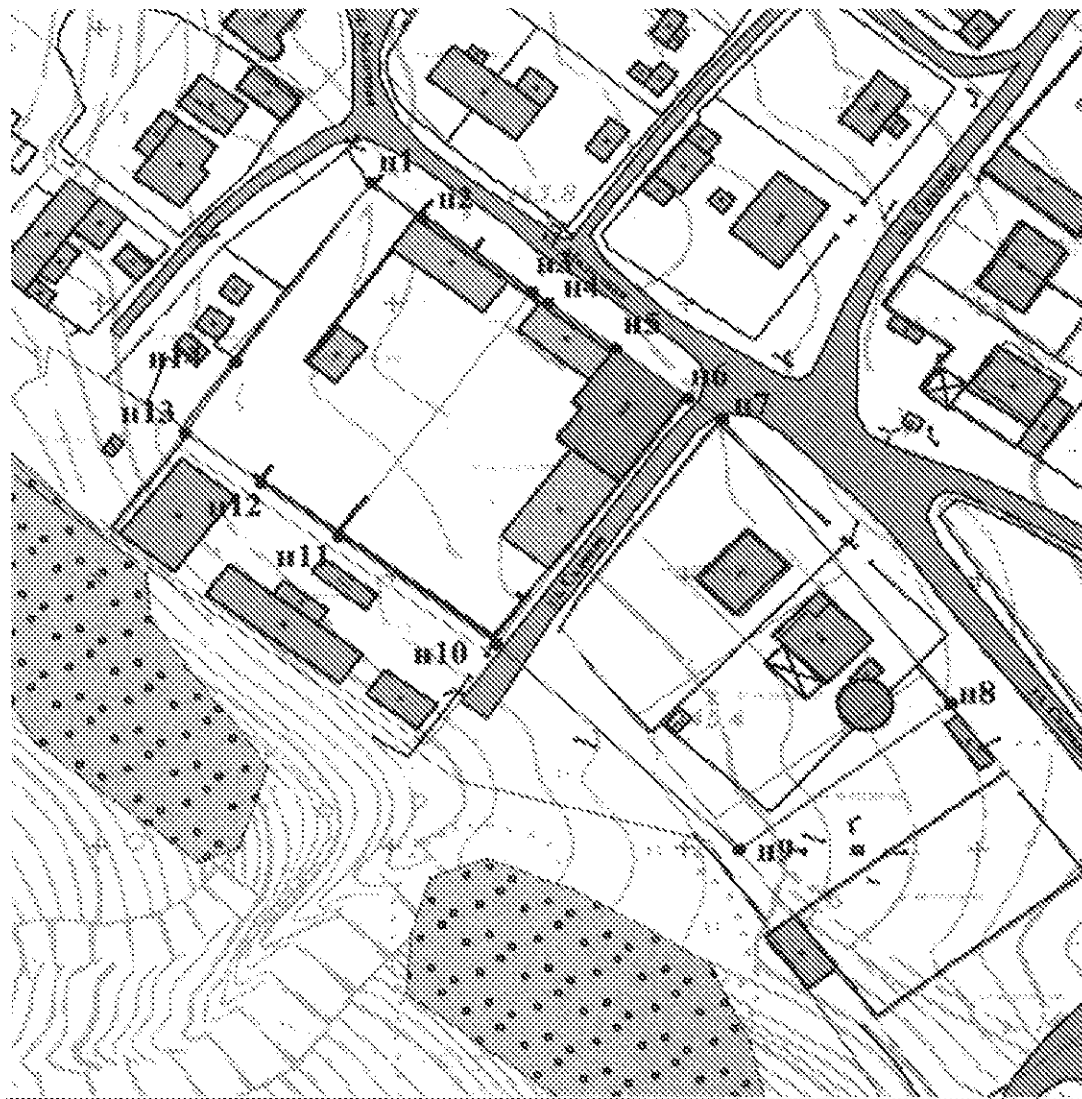
6. Приказ вступает в силу с момента его официального опубликования.

Начальник управления








В.В. Мухин

**Границы территории объекта культурного наследия регионального
значения (ансамбля) «Усадьба Рейнике», XIX в., расположенного
по адресу: Саратовская область, Саратовский район,
п. Рейник, ул. Молочная, 1**



Условные обозначения:

-  - объект культурного наследия
-  - граница территории
-  - номера характерных поворотных точек
-  - объекты, входящие в домовладение
-  - окружающая застройка

Координаты характерных точек границ территории объекта культурного наследия регионального значения (ансамбля) «Усадьба Рейнике», XIX в., расположенного по адресу: Саратовская область, Саратовский район, п. Рейник, ул. Молочная, 1

Обозначение характерных точек границ	Координаты, МСК-64	
	X	Y
1	2	3
1	491822.27	2288746.17
2	491815.68	2288753.01
3	491802.26	2288773.59
4	491800.05	2288776.77
5	491791.93	2288787.84
6	491782.90	2288800.16
7	491779.07	2288806.00
8	491727.01	2288844.92
9	491700.07	2288808.81
10	491737.82	2288767.50
11	491757.64	2288740.65
12	491767.37	2288727.54
13	491776.57	2288714.53
14	491789.46	2288723.15

Требования к осуществлению деятельности в границах территории объекта культурного наследия регионального значения (ансамбля) «Усадьба Рейнике», XIX в., расположенного по адресу: Саратовская область, Саратовский район, п. Рейник, ул. Молочная, 1

Согласно ст. 5 Федерального закона от 25.06.2002 № 73-ФЗ «Об объектах культурного наследия (памятниках истории и культуры) народов Российской Федерации» (далее – Федеральный закон от 25.06.2002 № 73-ФЗ), территории объектов культурного наследия относятся к землям историко-культурного назначения. Требования к осуществлению деятельности в границах территории объекта культурного наследия установлены ст. 5.1 Федерального закона от 25.06.2002 № 73-ФЗ.

На территории памятника запрещается строительство объектов капитального строительства и увеличение объемно-пространственных характеристик существующих на территории памятника или ансамбля объектов капитального строительства; проведение земляных, строительных, мелноративных и иных работ, за исключением работ по сохранению объекта культурного наследия или его отдельных элементов, сохранению историко-градостроительной или природной среды объекта культурного наследия.

На территории памятника разрешается ведение хозяйственной деятельности, не противоречащей требованиям обеспечения сохранности объекта культурного наследия и позволяющей обеспечить функционирование объекта культурного наследия в современных условиях.