

зарегистрирована
исполн № 71
28.04.2016



**ГОСУДАРСТВЕННАЯ ИНСПЕКЦИЯ
ПО ОХРАНЕ ОБЪЕКТОВ КУЛЬТУРНОГО НАСЛЕДИЯ
САМАРСКОЙ ОБЛАСТИ**

ПРИКАЗ

от «28» апреля 2016 г.

№ 71

Об утверждении границ зон охраны объекта культурного наследия регионального значения «Церковь Вознесения (в монастыре), 1738 г.», расположенного по адресу: г. Сызрань, уточненный адрес: г. Сызрань, ул. Монастырская, 2, режимов использования земель и требований к градостроительным регламентам в границах данных зон

В соответствии с Федеральным законом от 25.06.2002 № 73-ФЗ «Об объектах культурного наследия (памятниках истории и культуры) народов Российской Федерации», постановлением Правительства Российской Федерации от 12.09.2015 № 972 «Об утверждении Положения о зонах охраны объектов культурного наследия (памятников истории и культуры) народов Российской Федерации и о признании утратившими силу отдельных положений нормативных правовых актов Правительства Российской Федерации», Законом Самарской области от 08.12.2008 № 142-ГД «Об объектах культурного наследия (памятниках истории и культуры) народов Российской Федерации, расположенных на территории Самарской области» на основании заключения государственной историко-культурной экспертизы ПРИКАЗЫВАЮ:

1. Утвердить прилагаемые границы зон охраны объекта культурного наследия регионального значения «Церковь Вознесения (в монастыре), 1738 г.» (г. Сызрань, уточненный адрес: г. Сызрань, ул. Монастырская, 2), режимы использования земель и требования к градостроительным регламентам в границах данных зон.

2. Обеспечить внесение сведений о границах зон охраны объекта культурного наследия, указанного в пункте 1 настоящего приказа, в установленном порядке в единый государственный реестр объектов

культурного наследия (памятников истории и культуры) народов Российской Федерации (Е.М. Зигуненко).

Срок – до 30.12.2026.

3. Представить сведения о границах зон охраны объекта культурного наследия, указанного в пункте 1 настоящего приказа, в установленном порядке в орган регистрации прав для постановки сведений на кадастровый учет (Е.М. Зигуненко).

Срок – 5 дней после дня вступления в силу настоящего приказа.

4. Разместить сведения о границах зон охраны объекта культурного наследия, указанного в пункте 1 настоящего приказа, в установленном порядке в федеральной государственной информационной системе территориального планирования (Е.М. Зигуненко).

Срок – 5 дней после дня вступления в силу настоящего приказа.

5. Направить копию настоящего приказа в администрацию городского округа Сызрань (Е.М. Зигуненко).

Срок – 7 дней после дня вступления в силу настоящего приказа.

6. Разместить настоящий приказ в сети Интернет на официальном сайте государственной инспекции по охране объектов культурного наследия Самарской области (В.В. Левченко).

Срок – 7 дней после дня вступления в силу настоящего приказа.

7. Опубликовать настоящий приказ в средствах массовой информации.

8. Настоящий приказ вступает в силу по истечении десяти дней после дня его официального опубликования.

9. Контроль за выполнением настоящего приказа оставляю за собой.

Руководитель



И.С. Стафеев

УТВЕРЖДЕНЫ
приказом государственной инспекции
по охране объектов культурного наследия
Самарской области
от 28.04.2016 № 41

Границы зон охраны, режимы использования земель
и требования к градостроительным регламентам в границах данных зон
в отношении объекта культурного наследия регионального значения
«Церковь Вознесения (в монастыре), 1738 г.», расположенного
по адресу: г. Сызрань, уточненный адрес: г. Сызрань, ул. Монастырская, 2

Границы зон охраны объекта культурного наследия

Для Объекта культурного наследия регионального значения «Церковь Вознесения (в монастыре), 1738 г.», расположенного по адресу: г. Сызрань, уточненный адрес: г. Сызрань, ул. Монастырская, 2 (далее – Объект) установлены следующие зоны охраны:

- зона регулирования застройки и хозяйственной деятельности ЗРЗ;
- зона охраняемого природного ландшафта ЗОПЛ.

**Границы зоны регулирования застройки и хозяйственной
деятельности ЗРЗ объекта культурного наследия**

Граница зоны регулирования застройки и хозяйственной деятельности ЗРЗ участок 1 описывается следующим образом:

Участок между точками	Описание границы
1-3	начинается в северной т.1 и идёт в юго-восточном направлении через т.2 до т.3
3-5	далее от т.3 граница поворачивает и следует в юго-западном направлении через т.4 до т.5
5-6	далее от т.5 граница поворачивает и следует в юго-восточном направлении до т.6
6-7	далее от т.6 граница поворачивает и следует в юго-западном направлении до т.7
7-8	далее от т.7 граница поворачивает и следует в юго-восточном направлении до т.8
8-9	далее от т.8 граница поворачивает и следует в северо-восточном направлении до т.9
9-10	далее от т.9 граница поворачивает и следует в юго-западном направлении до т.10

10-12	далее от т.10 граница поворачивает и следует в юго-восточном направлении до т.12
12-13	далее от т.12 граница поворачивает и следует в северо-восточном направлении до т.13
13-19	далее от т.13 граница поворачивает и следует в юго-восточном направлении через т.13,14,15,17,18 до т.19
19-20	далее от т.19 граница поворачивает и следует в северо-восточном направлении до т.20
20-22	далее от т.20 граница поворачивает и следует в юго-восточном направлении до т.22
22-24	далее от т.22 граница поворачивает и следует в юго-западном направлении через т.23 до т.24
24-26	далее от т.24 граница поворачивает и следует в северо-западном направлении через т.25 до т.26
26-27	далее от т.26 граница поворачивает и следует в юго-западном направлении до т.27
27-29	далее от т.27 граница поворачивает и следует в северо-западном направлении через т.28 до т.29
29-30	далее от т.29 граница поворачивает и следует в юго-западном направлении до т.30
30-31	далее от т.30 граница поворачивает и следует в северо-западном направлении до т.31
31-33	далее от т.31 граница поворачивает и следует в северо-восточном направлении через т.32 до т.33
33-39	далее от т.33 граница поворачивает и следует в северо-западном направлении через т.34,35,36,37,38 до т.39
39-43	далее от т.39 граница поворачивает и следует в северо-восточном направлении через т.40,41,42 до т.43
43-44	далее от т.43 граница поворачивает и следует в северо-западном направлении до т.44
44-49	далее от т.44 граница поворачивает и следует в северо-восточном направлении через т.45,46,47,48 до т.49
49-50	далее от т.49 граница поворачивает и следует в юго-восточном направлении до т.50
50-51	далее от т.50 граница поворачивает и следует в северо-восточном направлении до т.51
51-52	далее от т.51 граница поворачивает и следует в юго-восточном направлении до т.52
52-53	далее от т.52 граница поворачивает и следует в северо-восточном направлении до т.53
53-59	далее от т.53 граница поворачивает и следует в юго-восточном направлении через т.54,55,56,57,58 до т.59
59-60	далее от т.59 граница поворачивает и следует в северо-западном направлении до т.60

60-1	далее от т.60 граница поворачивает и следует в северо-восточном направлении через т.61 до исходной т.1
------	--

Координатное описание поворотных точек

Номер характерной (поворотной) точки	Координаты	
	X	Y
1	382011.8200	1260138.9700
2	381984.3900	1260148.8000
3	381951.8500	1260159.9900
4	381946.7200	1260145.8200
5	381946.5700	1260145.4000
6	381938.4400	1260148.2900
7	381937.9600	1260146.7800
8	381919.3450	1260152.4468
9	381925.8905	1260178.8229
10	381912.2096	1260178.6662
12	381891.8304	1260184.4132
13	381892.6266	1260187.6877
14	381878.6843	1260191.5370
15	381878.9058	1260192.3931
17	381828.1771	1260206.4731
18	381804.6984	1260211.0167
19	381801.9866	1260216.1141
20	381809.2870	1260242.2702
22	381798.2855	1260247.5487
23	381775.9000	1260214.9900
24	381767.9200	1260188.2200
25	381770.0400	1260185.8100
26	381781.6900	1260172.4800
27	381780.6400	1260122.8200
28	381785.4500	1260122.0600
29	381789.6500	1260109.2900
30	381777.1000	1260103.2900
31	381809.5700	1260043.7500
32	381827.4600	1260053.6900
33	381827.9900	1260054.0000
34	381836.1300	1260037.3600
35	381836.3000	1260037.2400
36	381850.1900	1260027.1900
37	381859.7300	1260020.4700
38	381876.0600	1260008.7800
39	381927.6900	1259992.6900
40	381927.9800	1259993.9000

Номер характерной (поворотной) точки	Координаты	
	X	Y
41	381944.2700	1260002.9900
42	381948.0700	1260005.1000
43	381951.0800	1260006.7800
44	381952.5800	1260006.0900
45	381956.9900	1260015.3500
46	381963.1800	1260028.3700
47	381972.1000	1260047.1000
48	381972.3800	1260047.7600
49	381991.0900	1260092.4100
50	381990.1800	1260094.2000
51	381992.6600	1260096.7200
52	381989.0300	1260099.8900
53	381989.5300	1260100.7900
54	381986.7000	1260101.3800
55	381985.8200	1260101.5600
56	381985.5600	1260109.4600
57	381985.5100	1260112.7100
58	381985.4700	1260114.7600
59	381985.3400	1260123.9600
60	382000.6600	1260121.7800
61	382005.0400	1260124.1200
1	382011.8200	1260138.9700

Граница зоны регулирования застройки и хозяйственной деятельности ЗРЗ участок 2 описывается следующим образом:

Участок между точками	Описание границы
62-63	начинается в северной т.62 и идет в северо-восточном направлении до т.63
63-67	далее от т.63 граница поворачивает и следует в юго-западном направлении через т.64,65,66 до т.67
67-68	далее от т.67 граница поворачивает и следует в северо-западном направлении до т.68
68-72	далее от т.68 граница поворачивает и следует в северо-восточном направлении через т.69,70,71 до т.72
72-73	далее от т.72 граница поворачивает и следует в северо-западном направлении до т.73
73-76	далее от т.73 граница поворачивает и следует в северо-восточном направлении через т.74,75 до т.76

76-62	далее от т.76 граница поворачивает и следует в северо-западном направлении до исходной т.62
-------	---

Координатное описание поворотных точек

Номер характерной (поворотной) точки	Координаты	
	X	Y
62	382062.5700	1260341.3400
63	382059.3000	1260352.3500
64	382036.0100	1260349.8200
65	381911.9600	1260325.5500
66	381902.5400	1260323.5100
67	381891.1944	1260322.6839
68	381938.2624	1260291.0279
69	381940.3800	1260292.9900
70	381945.6500	1260300.1400
71	381949.9000	1260304.7700
72	381993.5600	1260323.4000
73	382010.3800	1260311.4800
74	382025.9100	1260332.6500
75	382047.1300	1260340.7200
76	382054.4800	1260342.3100
62	382062.5700	1260341.3400

Границы зоны охраняемого природного ландшафта ЗОПЛ объекта культурного наследия

Граница зоны охраняемого природного ландшафта ЗОПЛ описывается следующим образом:

Участок между точками	Описание границы
77-82	начинается в северной т.77 и идет в юго-восточном направлении через т.78,79,80,81 до т.82
82-87	далее от т.82 граница поворачивает и следует в юго-западном направлении через т.83,84,85,86 до т.87
87-90	далее от т.87 граница поворачивает и следует в юго-восточном направлении через т.88,89 до т.90
90-120	далее от т.90 граница поворачивает и следует в юго-западном направлении через т.91,92,93,94,95,96,97,98,99,100,101,102,103, 104,105,106,107,108,109,110,111,112,113,114,115,116,117,118, 119 до т.120
120-121	далее от т.120 граница поворачивает и следует в западном направлении до т.121

121-124	далее от т.121 граница поворачивает и следует в северо-западном направлении через т.122,123 до т.124
124-125	далее от т.124 граница поворачивает и следует в западном направлении до т.125
125-128	далее от т.125 граница поворачивает и следует в юго-западном направлении через т.126,127 до т.128
128-129	далее от т.128 граница поворачивает и следует в западном направлении до т.129
129-130	далее от т.129 граница поворачивает и следует в северо-восточном направлении до т.130
130-132	далее от т.130 граница поворачивает и следует в северо-западном направлении через т.131 до т.132
132-134	далее от т.132 граница поворачивает и следует в северном направлении через т.133 до т.134
134-135	далее от т.134 граница поворачивает и следует в восточном направлении через до т.135
135-77	далее от т.135 граница поворачивает и следует в северо-восточном направлении через т.136,137,138,139,140,141 до исходной т.77

Координатное описание поворотных точек

Номер характерной (поворотной) точки	Координаты	
	X	Y
77	382033.0300	1260412.0200
78	382030.7700	1260414.6500
79	382023.4900	1260425.1500
80	382022.1700	1260428.2500
81	382013.8400	1260475.0800
82	381981.9100	1260501.9600
83	381964.9100	1260485.3900
84	381956.1400	1260474.2200
85	381941.0400	1260463.6300
86	381926.6900	1260459.5000
87	381909.4500	1260457.5100
88	381892.5200	1260458.7200
89	381882.7800	1260461.9400
90	381868.8200	1260463.5500
91	381860.1200	1260459.6100
92	381850.9900	1260449.3000
93	381844.9700	1260436.1800
94	381836.1400	1260419.0000
95	381824.9700	1260396.6900
96	381810.8600	1260383.5700

Номер характерной (поворотной) точки	Координаты	
	X	Y
97	381789.4200	1260372.8600
98	381771.5300	1260365.2400
99	381756.1600	1260360.2500
100	381738.1200	1260356.8200
101	381726.1900	1260351.7400
102	381716.7500	1260338.9700
103	381712.7300	1260326.3000
104	381710.7700	1260316.2000
105	381709.9200	1260305.0700
106	381707.2000	1260292.8000
107	381705.5900	1260283.4000
108	381703.3800	1260276.5700
109	381698.4800	1260268.3900
110	381685.7000	1260259.5400
111	381675.0100	1260254.8800
112	381665.2700	1260249.6300
113	381661.2900	1260246.3200
114	381658.4800	1260241.5500
115	381657.2000	1260235.6100
116	381656.6800	1260228.6100
117	381655.8200	1260221.6600
118	381654.3700	1260216.4200
119	381651.8900	1260211.9200
120	381647.9000	1260204.7300
121	381647.1600	1260199.0400
122	381650.4700	1260191.3600
123	381651.8900	1260186.8700
124	381652.8900	1260179.4100
125	381653.1800	1260174.3900
126	381652.6600	1260170.3000
127	381650.4300	1260165.3700
128	381649.8900	1260160.3100
129	381650.1800	1260154.7000
130	381656.3500	1260154.6400
131	381661.0700	1260152.8600
132	381664.5400	1260150.8400
133	381670.6600	1260151.9400
134	381674.0100	1260151.2200
135	381675.4600	1260159.3100
136	381768.3000	1260280.8500
137	381803.1500	1260320.7100

Номер характерной (поворотной) точки	Координаты	
	X	Y
138	381827.5000	1260342.7900
139	381872.3800	1260364.1600
140	381926.5700	1260385.7600
141	381983.3800	1260399.4900
77	382033.0300	1260412.0200

Графическое изображение зон охраны Объекта приведено в приложении 1.

Режимы использования земель и требования к градостроительным регламентам зон охраны объекта культурного наследия

Режимы использования земель и требования к градостроительным регламентам в границах зоны регулирования застройки и хозяйственной деятельности ЗРЗ объекта культурного наследия

Требования к высотным параметрам и этажности.

Предельная высота зданий, строений, сооружений (определяется от проектной отметки земли до наивысшей отметки конструктивного элемента здания: верха плоской кровли; конька скатной крыши) и составляет для ЗРЗ – 12,0 м.

Максимальное количество этажей – четыре.

Виды запрещённого использования земельных участков, объектов капитального строительства и иных объектов, находящихся над и под поверхностью земельных участков, представляющих собой зону регулирования застройки и хозяйственной деятельности Объекта:

а) запрет:

на использование строительных технологий, оказывающих негативное воздействие на объекты культурного наследия и историческую застройку;
размещение взрыво- и пожароопасных объектов, угрожающих сохранности объектов культурного наследия, выявленных объектов культурного наследия;

б) запреты, устанавливаемые в зависимости от характеристик объекта культурного наследия и его историко-градостроительной среды:

на строительство, реконструкцию объектов капитального строительства в параметрах, нарушающих характеристики историко-градостроительной среды или препятствующих её сохранению и (или) восстановлению, за исключением случаев, если такие строительство, реконструкция необходимы для обеспечения функционирования объекта культурного наследия;

на строительство линейных объектов, нарушающих характеристики историко-градостроительной среды, за исключением случаев, если такое строительство направлено на минимизацию негативного воздействия

на объект культурного наследия и его историко-градостроительную среду, или необходимо для обеспечения его функционирования или обеспечения жизнедеятельности населения, или необходимо для обеспечения сохранности, сохранения, содержания и эксплуатации объекта культурного наследия религиозного назначения и (или) объектов капитального строительства, образующих с ним монастырский, храмовый или иной культовый комплекс;

на размещение рекламы, вывесок, некапитальных строений, сооружений, нарушающих характеристики историко-градостроительной среды, за исключением случаев, если это соответствует назначению объекта культурного наследия религиозного назначения и (или) объектов капитального строительства, образующих с ним монастырский, храмовый или иной культовый комплекс, и (или) необходимо для обеспечения его современного использования и сохранности;

на размещение базовых станций сотовой связи, башенных и антенно-мачтовых конструкций, включая телевизионные и радиоантенны, которые препятствуют визуальному восприятию объекта культурного наследия в его историко-градостроительной среде, в том числе сохранению и (или) восстановлению соотношения открытых и закрытых пространств, градостроительных (планировочных, типологических, масштабных) характеристик историко-градостроительной среды. Этот запрет не применяется к базовым станциям сотовой связи, башенным и антенно-мачтовым конструкциям, включая телевизионные и радиоантенны, которые размещены до 1 марта 2025 г., и не ограничивает проведение работ по ремонту и модернизации базовых станций сотовой связи, башенных и антенно-мачтовых конструкций, включая телевизионные и радиоантенны, в пределах их объёмно-пространственных параметров.

Режимы использования земель и требования к градостроительным регламентам в границах зоны охраняемого природного ландшафта ЗОПЛ объекта культурного наследия

Виды запрещённого использования земельных участков, объектов капитального строительства и иных объектов, находящихся над и под поверхностью земельных участков, представляющих собой зону охраняемого природного ландшафта Объекта:

а) запрет:

на осуществление хозяйственной деятельности, нарушающей характер и облик исторического и природного окружения Объекта, вызывающей загрязнение почв, воздушного и водного бассейнов, нарушение сложившегося характера гидрологических условий;

на уничтожение ценных зелёных насаждений;

на размещение взрыво- и пожароопасных объектов, угрожающих сохранности объектов культурного наследия, выявленных объектов культурного наследия;

на размещение отходов производства и потребления, устройство складов и захоронений ядохимикатов;

б) запреты, устанавливаемые в зависимости от вида и характеристик Объекта и его историко-градостроительной и (или) природной среды:

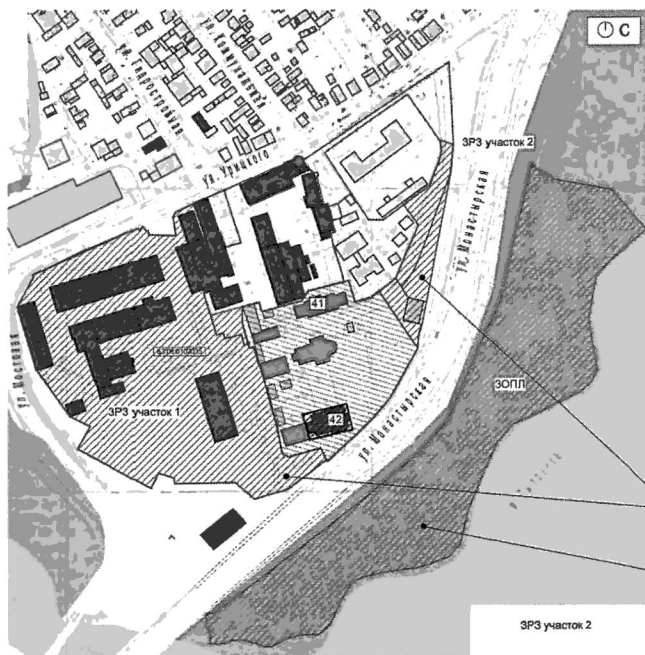
на размещение объектов, для которых требуется установление санитарно-защитной зоны и деятельность которых оказывает вредное воздействие на окружающую среду и охраняемый природный ландшафт;

на строительство, реконструкцию объектов капитального строительства в параметрах, нарушающих характеристики историко-градостроительной и (или) природной среды Объекта или препятствующих сохранению и (или) восстановлению такой среды, за исключением случаев, если такие строительство, реконструкция необходимы для обеспечения функционирования Объекта;

на строительство линейных объектов, за исключением случаев, если такое строительство направлено на минимизацию негативного воздействия на Объект и его историко-градостроительную и (или) природную среду, или необходимо для обеспечения его функционирования или обеспечения жизнедеятельности населения, или необходимо для обеспечения сохранности, сохранения, содержания и эксплуатации объекта культурного наследия религиозного назначения и (или) объектов капитального строительства, образующих с ним монастырский, храмовый или иной культовый комплекс;

на размещение базовых станций сотовой связи, башенных и антенно-мачтовых конструкций, включая телевизионные и радиоантенны, которые препятствуют визуальному восприятию охраняемого природного ландшафта, в том числе сохранению и (или) восстановлению соотношения открытых и закрытых пространств, композиционной связи с Объектом охраняемого природного ландшафта, включая долины рек, водоемы, леса и открытые пространства. Этот запрет не применяется к базовым станциям сотовой связи, башенным и антенно-мачтовым конструкциям, включая телевизионные и радиоантенны, которые размещены до 1 марта 2025 г., и не ограничивает проведение работ по ремонту и модернизации базовых станций сотовой связи, башенных и антенно-мачтовых конструкций, включая телевизионные и радиоантенны, в пределах их объёмно-пространственных параметров.

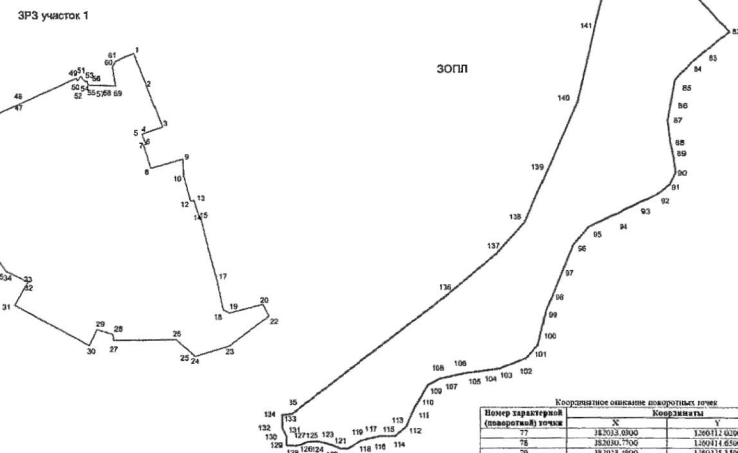
Графическое изображение границ территории и зон охраны объекта культурного наследия



- Граница разработаны в 2001 г. граница территории объекта культурного наследия регионального значения «Аптека, купеческая Волжская монастыря г. Сызрань, ул. Монастырская, 2 (включая)» в границах территории Государственной территории по охране объектов культурного наследия Самарской области
- Граница разработаны в 2021 г. границы территории объекта культурного наследия регионального значения «Церковь Вознесения в монастыре, 1738 г., г. Сызрань, ул. Монастырская, 2 (включая)» в границах территории Государственной территории по охране объектов культурного наследия Самарской области
- Устанавливаемые границы зоны регулирования застройки и хозяйственной деятельности объекта культурного наследия регионального значения «Церковь Вознесения в монастыре, 1738 г., г. Сызрань, ул. Монастырская, 2 ЗРЗ участка 1 и участка 2
- Устанавливаемые границы зоны охраняемого природного ландшафта объекта культурного наследия регионального значения «Церковь Вознесения в монастыре, 1738 г., г. Сызрань, ул. Монастырская, 2 ЗОП

Устанавливаемые границы зоны регулирования застройки и хозяйственной деятельности объекта культурного наследия регионального значения «Церковь Вознесения в монастыре, 1738 г., г. Сызрань, ул. Монастырская, 2 ЗРЗ участка 1 и участка 2

Устанавливаемые границы зоны охраняемого природного ландшафта объекта культурного наследия регионального значения «Церковь Вознесения в монастыре, 1738 г., г. Сызрань, ул. Монастырская, 2 ЗОП



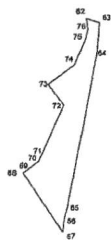
Координатное описание поворотных точек

Номер характерной (поворотной) точки	X	Y
1	3820311.8200	1260138.9700
2	381964.3900	1260148.8000
3	381915.8100	1260156.9900
4	381948.1200	1260143.8200
5	381948.3700	1260143.4000
6	381918.4800	1260148.2900
7	381927.9900	1260146.7800
8	381915.2400	1260152.3400
9	381915.8900	1260178.8229
10	381912.2099	1260176.6962
11	381891.8301	1260184.1112
12	381892.2466	1260187.6877
13	381878.6843	1260191.5793
14	381878.8624	1260192.3811
15	381878.1771	1260206.4773
16	381861.6884	1260211.0677
17	381861.8866	1260216.1141
18	381869.2876	1260212.2782
19	381798.2815	1260247.5487
20	381775.9900	1260234.9900
21	381761.9200	1260188.2300
22	381761.6900	1260185.1100
23	381761.6900	1260171.4900
24	381760.6900	1260172.8000
25	381760.6900	1260172.8000
26	381783.2500	1260122.0600
27	381769.8500	1260129.9900
28	381769.8500	1260129.9900
29	381769.8500	1260129.9900
30	381769.8500	1260129.9900
31	381769.8500	1260129.9900
32	381769.8500	1260129.9900
33	381769.8500	1260129.9900
34	381769.8500	1260129.9900
35	381769.8500	1260129.9900
36	381769.8500	1260129.9900
37	381769.8500	1260129.9900
38	381769.8500	1260129.9900
39	381769.8500	1260129.9900
40	381769.8500	1260129.9900
41	381769.8500	1260129.9900
42	381769.8500	1260129.9900
43	381769.8500	1260129.9900
44	381769.8500	1260129.9900
45	381769.8500	1260129.9900
46	381769.8500	1260129.9900
47	381769.8500	1260129.9900
48	381769.8500	1260129.9900
49	381769.8500	1260129.9900
50	381769.8500	1260129.9900
51	381769.8500	1260129.9900
52	381769.8500	1260129.9900
53	381769.8500	1260129.9900
54	381769.8500	1260129.9900
55	381769.8500	1260129.9900
56	381769.8500	1260129.9900
57	381769.8500	1260129.9900
58	381769.8500	1260129.9900
59	381769.8500	1260129.9900
60	381769.8500	1260129.9900
61	381769.8500	1260129.9900
62	381769.8500	1260129.9900

Координатное описание поворотных точек

Номер характерной (поворотной) точки	X	Y
77	3820311.8200	1260138.9700
78	3820311.8200	1260138.9700
79	3820311.8200	1260138.9700
80	3820311.8200	1260138.9700
81	3820311.8200	1260138.9700
82	381948.3700	1260143.4000
83	381948.3700	1260143.4000
84	381948.3700	1260143.4000
85	381948.3700	1260143.4000
86	381948.3700	1260143.4000
87	381948.3700	1260143.4000
88	381948.3700	1260143.4000
89	381948.3700	1260143.4000
90	381948.3700	1260143.4000
91	381948.3700	1260143.4000
92	381948.3700	1260143.4000
93	381948.3700	1260143.4000
94	381948.3700	1260143.4000
95	381948.3700	1260143.4000
96	381948.3700	1260143.4000
97	381948.3700	1260143.4000
98	381948.3700	1260143.4000
99	381948.3700	1260143.4000
100	381948.3700	1260143.4000
101	381948.3700	1260143.4000
102	381948.3700	1260143.4000
103	381948.3700	1260143.4000
104	381948.3700	1260143.4000
105	381948.3700	1260143.4000
106	381948.3700	1260143.4000
107	381948.3700	1260143.4000
108	381948.3700	1260143.4000
109	381948.3700	1260143.4000
110	381948.3700	1260143.4000
111	381948.3700	1260143.4000
112	381948.3700	1260143.4000
113	381948.3700	1260143.4000
114	381948.3700	1260143.4000
115	381948.3700	1260143.4000
116	381948.3700	1260143.4000
117	381948.3700	1260143.4000
118	381948.3700	1260143.4000
119	381948.3700	1260143.4000
120	381948.3700	1260143.4000
121	381948.3700	1260143.4000
122	381948.3700	1260143.4000
123	381948.3700	1260143.4000
124	381948.3700	1260143.4000
125	381948.3700	1260143.4000
126	381948.3700	1260143.4000
127	381948.3700	1260143.4000
128	381948.3700	1260143.4000
129	381948.3700	1260143.4000
130	381948.3700	1260143.4000
131	381948.3700	1260143.4000
132	381948.3700	1260143.4000
133	381948.3700	1260143.4000
134	381948.3700	1260143.4000
135	381948.3700	1260143.4000
136	381948.3700	1260143.4000
137	381948.3700	1260143.4000
138	381948.3700	1260143.4000
139	381948.3700	1260143.4000
140	381948.3700	1260143.4000
141	381948.3700	1260143.4000
142	381948.3700	1260143.4000

- Условные обозначения
- Объект культурного наследия регионального значения «Церковь Вознесения в монастыре, 1738 г.»
 - Объект культурного наследия регионального значения «Церковь Вознесения в монастыре, 1738 г.»
 - Границы участка
 - Монастырский монашеский корпус
 - МНП объекта культурного наследия
 - Цветной заповедник природного ландшафта
 - р. Сызрань
 - Объекты историко-культурного наследия
 - Реконструкция застройки
 - Изначальная застройка
 - Демонстрационная застройка



Координатное описание поворотных точек

Номер характерной (поворотной) точки	X	Y
61	382062.5700	1260141.4100
62	382069.5000	1260152.2500
63	382036.0100	1260149.8200
64	381911.9600	1260122.5700
65	381902.4400	1260121.5700
66	381891.1941	1260122.5819
67	381948.3700	1260201.0719
68	381948.3700	1260201.0719
69	381948.3700	1260201.0719
70	381948.3700	1260201.0719
71	381948.3700	1260201.0719
72	381948.3700	1260201.0719
73	381948.3700	1260201.0719
74	381948.3700	1260201.0719
75	381948.3700	1260201.0719
76	381948.3700	1260201.0719
67	381948.3700	1260201.0719