ЗАРЕГИСТРИРОВАН
№ МГП 25-603
17.12.2025

МИНИСТЕРСТВО ГРАДОСТРОИТЕЛЬНОЙ ПОЛИТИКИ САМАРСКОЙ ОБЛАСТИ

ПРИКАЗ

от 17.12.2025 № 603-17

Об утверждении изменений в Правила землепользования и застройки сельского поселения Лопатино муниципального района Волжский Самарской области, утвержденные решением Собрания представителей сельского поселения Лопатино муниципального района Волжский Самарской области от 25.12.2013 № 112

В соответствии с Градостроительным кодексом Российской Федерации, Законом Самарской области от 12.07.2006 № 90-ГД «О градостроительной деятельности на территории Самарской области», Законом Самарской области от 29.12.2014 № 134-ГД «О перераспределении полномочий между органами местного самоуправления и органами государственной власти Самарской области в сферах градостроительной деятельности и рекламы на территории Самарской области», Положением о министерстве градостроительной политики Самарской области, утвержденным постановлением Правительства Самарской области от 14.02.2025 № 45, заключением Комиссии по подготовке проекта Правил землепользования и застройки сельского поселения Лопатино муниципального района Волжский Самарской области от 05.11.2025, ПРИКАЗЫВАЮ:

1. Утвердить прилагаемые изменения в Правила землепользования и застройки сельского поселения Лопатино муниципального района Волжский Самарской области, утвержденные решением Собрания представителей сельского поселения Лопатино муниципального района Волжский Самарской области от 25.12.2013 № 112.

000709

2. Опубликовать настоящий приказ в средствах массовой информации.

3. Направить настоящий приказ в администрацию сельского поселения Лопатино муниципального района Волжский Самарской области и в администрацию муниципального района Волжский Самарской области в течение 3 (трех) рабочих дней для опубликования и размещения изменений в Правила, утвержденных настоящим приказом, в порядке, установленном для официального опубликования муниципальных правовых актов, иной официальной информации, а также на официальном сайте администрации сельского поселения Лопатино муниципального района Волжский Самарской области в информационно-телекоммуникационной сети «Интернет» и в государственной информационной системе обеспечения градостроительной деятельности в соответствии с требованиями статьи 57 Градостроительного кодекса Российской Федерации.

4. Настоящий приказ вступает в силу со дня его официального опубликования.

5. Контроль за исполнением настоящего приказа возложить на первого заместителя – главного архитектора Самарской области Е.А.Семёнову.

Врио министра А.А. Грачев

Приложение
к приказу министерства
градостроительной
политики Самарской области
от 17.12.2025 № 603-17

ИЗМЕНЕНИЯ
в Правила землепользования и застройки сельского поселения Лопатино муниципального района Волжский Самарской области, утвержденные решением Собрания представителей сельского поселения Лопатино муниципального района Волжский Самарской области от 25.12.2013 № 112

1.1. Установить на картах градостроительного зонирования Правил масштаба 1:10 000, 1:25 000 территориальную зону П1 (Производственная зона, зона инженерной и транспортной инфраструктур в границах населенного пункта) в отношении территории площадью 52 295 кв.м. и территориальную зону Ж1 (Зона застройки индивидуальными жилыми домами и малоэтажными жилыми домами) в отношении территории площадью 45 000 кв.м, с изменением границ территориальной зоны Сх1 (Зона сельскохозяйственного использования в границах населенного пункта) в селе Лопатино, согласно приложениям 1, 2, 3, 4 к Изменениям;

1.2. Установить на картах градостроительного зонирования Правил масштаба 1:10 000, 1:25 000 территориальную зону П2 (Производственная зона, зона инженерной и транспортной инфраструктур за границами населенного пункта) в отношении земельного участка с кадастровым номером 63:17:1201005:264, с отображением границ населенного пункта п. Березки и с изменением границ территориальной зоны Ж1 (Зона застройки индивидуальными жилыми домами и малоэтажными жилыми домами) согласно приложениям 5, 6, 7 к Изменениям;

1.3. Установить на картах градостроительного зонирования Правил масштаба 1:10 000, 1:25 000 территориальную зону П1 (Производственная зона, зона инженерной и транспортной инфраструктур в границах населенного пункта) в отношении земельных участков с кадастровыми номерами:

63:17:0602003:43, 63:17:0602003:74, 63:17:0602003:1011, 63:17:0602003:1012, 63:17:0602003:32, 63:17:0602003:106, 63:17:0602003:77, 63:17:0602003:1067, 63:17:0602003:1068 с изменением границ территориальной зоны Ж1 (Зона застройки индивидуальными жилыми домами и малоэтажными жилыми домами) согласно приложениям 8, 2, 3 к Изменениям;

1.4. Пункт 57 таблицы статьи 41 «Виды разрешенного использования в производственных зонах, зоне инженерной и транспортной инфраструктур и зонах специального назначения» главы IX «Градостроительные регламенты» раздела «Градостроительные регламенты» изложить в новой редакции:

57.	Воздушный транспорт	Размещение аэродромов, вертолетных площадок (вертодромов), обустройство мест для приводнения и причаливания гидросамолетов, размещение радиотехнического обеспечения полетов и прочих объектов, необходимых для взлета и приземления (приводнения) воздушных судов, размещение аэропортов (аэровокзалов) и иных объектов, необходимых для посадки и высадки пассажиров и их сопутствующего обслуживания и обеспечения их безопасности, а также размещение объектов, необходимых для погрузки, разгрузки и хранения грузов, перемещаемых воздушным путем; размещение объектов, предназначенных для технического обслуживания и ремонта воздушных судов	7.4	ОВ	ОВ	-	-

1.5. Дополнить таблицу статьи 40 «Виды разрешенного использования в жилых, общественно-деловой и рекреационных территориальных зонах» главы IX «Градостроительные регламенты» раздела «Градостроительные регламенты» Правил строкой следующего содержания:

96.	Строительная промышленность	Размещение объектов капитального строительства, предназначенных для производства: строительных материалов (кирпичей, пиломатериалов, цемента, крепежных материалов), бытового и строительного газового и сантехнического оборудования, лифтов и подъемников, столярной продукции, сборных домов или их частей и тому подобной продукции	6.6	-	-	-	-	-	УВ	-	-	-

Приложение 1
к изменениям в Правила
землепользования и застройки
сельского поселения Лопатино
муниципального района Волжский
Самарской области

ФРАГМЕНТ КАРТ ГРАДОСТРОИТЕЛЬНОГО ЗОНИРОВАНИЯ СЕЛЬСКОГО ПОСЕЛЕНИЯ ЛОПАТИНО МУНИЦИПАЛЬНОГО РАЙОНА ВОЛЖСКИЙ САМАРСКОЙ ОБЛАСТИ М 1: 10 000; М 1: 25 000

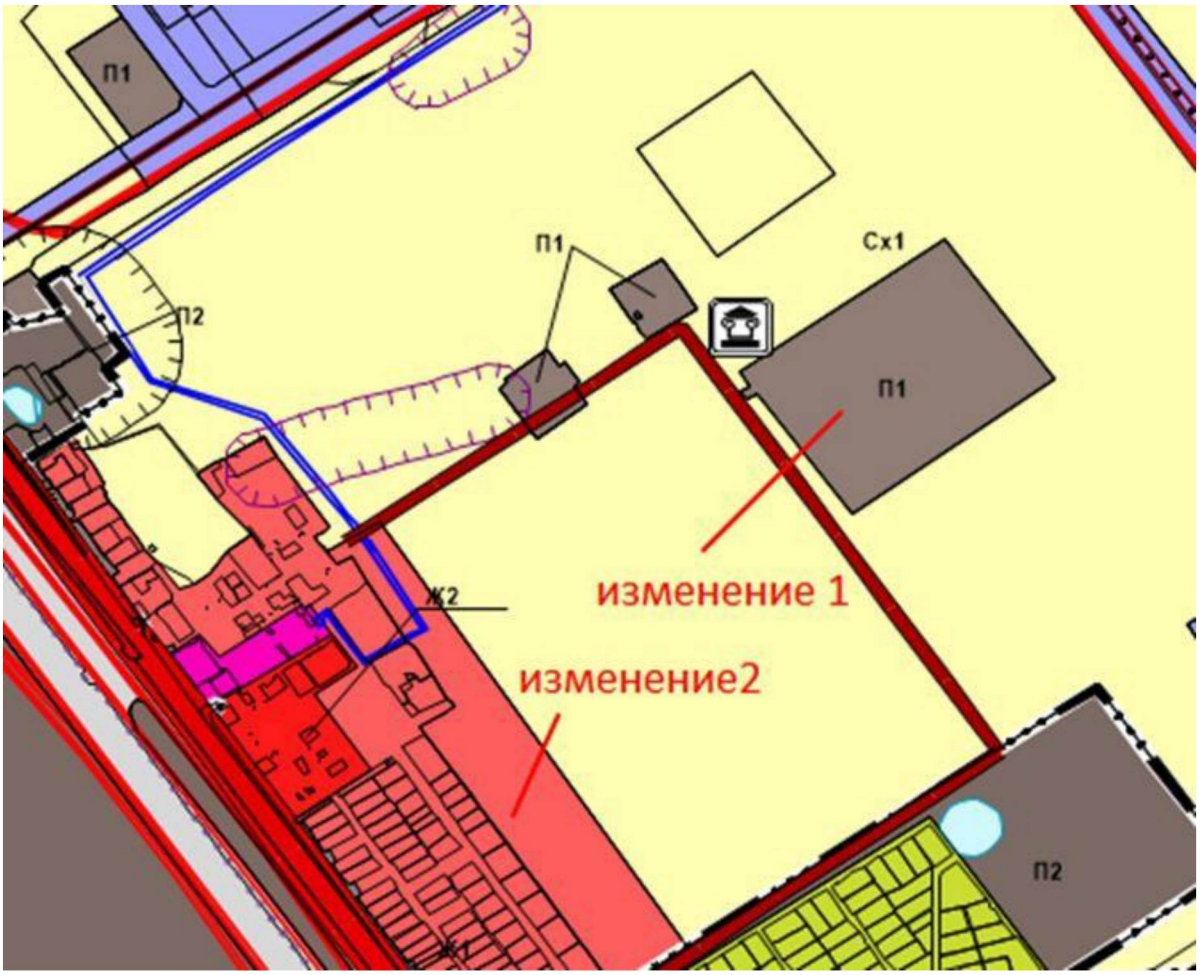

Приложение 2
К изменениям в Правила
землепользования и застройки
сельского поселения Лопатино
муниципального района Волжский
Самарской области

ГРАФИЧЕСКОЕ ОПИСАНИЕ
местоположения границ населенных пунктов, территориальных зон, особо охраняемых природных территорий, зон с особыми условиями использования территории
Территориальная зона П1 Производственная зона, зона инженерной и транспортной инфраструктур в границах населенного пункта
(наименование объекта, местоположение границ которого описано (далее - объект)

Раздел 1

Сведения об объекте		
N п/п	Характеристики объекта	Описание характеристик
1	2	3
1	Местоположение объекта	Самарская область, Волжский р-н, Лопатино с
2	Площадь объекта ± величина погрешности определения площади (Р ± ΔР), м²	1305352 ± 400
3	Иные характеристики объекта	-

Раздел 2

Сведения о местоположении границ объекта					
1. Система координат МСК-63, зона 1					
2. Сведения о характерных точках границ объекта					
Обозначение характерных точек границ	Координаты, м		Метод определения координат характерной точки	Средняя квадратическая погрешность положения характерной точки (Mt), м	Описание обозначения точки на местности (при наличии)
	X	Y			
1	2	3	4	5	6
1	373910.80	1379083.32	Картометрический метод	0.1	-
2	373914.73	1379084.02	Картометрический метод	0.1	-
3	373959.54	1379088.78	Картометрический метод	0.1	-
4	373975.29	1379089.30	Картометрический метод	0.1	-
5	373975.25	1379089.80	Картометрический метод	0.1	-
6	374073.20	1379112.41	Картометрический метод	0.1	-
7	374085.70	1379049.91	Картометрический метод	0.1	-
8	374118.80	1379045.21	Картометрический метод	0.1	-
9	374122.05	1379025.79	Картометрический метод	0.1	-
10	373983.10	1378999.60	Картометрический метод	0.1	-
11	373926.96	1378992.88	Картометрический метод	0.1	-
12	373925.86	1378998.65	Картометрический метод	0.1	-
13	373911.85	1379077.41	Картометрический метод	0.1	-
1	373910.80	1379083.32	Картометрический метод	0.1	-
					-
14	374883.34	1375844.48	Картометрический метод	0.1	-
15	374883.37	1375845.00	Картометрический метод	0.1	-
16	374884.33	1375848.18	Картометрический метод	0.1	-
17	374886.48	1375851.91	Картометрический метод	0.1	-
18	374884.74	1375853.27	Картометрический метод	0.1	-
19	374884.88	1375853.69	Картометрический метод	0.1	-
20	374893.51	1375866.62	Картометрический метод	0.1	-
21	374899.15	1375862.35	Картометрический метод	0.1	-
22	374890.61	1375849.71	Картометрический метод	0.1	-
23	374902.77	1375842.34	Картометрический	0.1	-

Сведения о местоположении границ объекта					
1. Система координат МСК-63, зона 1					
2. Сведения о характерных точках границ объекта					
Обозначение характерных точек границ	Координаты, м		Метод определения координат характерной точки	Средняя квадратическая погрешность положения характерной точки (Mt), м	Описание обозначения точки на местности (при наличии)
	X	Y			
			метод		
24	374907.00	1375848.74	Картометрический метод	0.1	-
25	374920.03	1375840.01	Картометрический метод	0.1	-
26	374915.73	1375833.68	Картометрический метод	0.1	-
27	374928.35	1375825.63	Картометрический метод	0.1	-
28	374943.20	1375816.15	Картометрический метод	0.1	-
29	374957.58	1375805.88	Картометрический метод	0.1	-
30	374966.75	1375799.51	Картометрический метод	0.1	-
31	374979.27	1375790.81	Картометрический метод	0.1	-
32	375004.16	1375774.87	Картометрический метод	0.1	-
33	375006.28	1375778.11	Картометрический метод	0.1	-
34	375018.28	1375769.50	Картометрический метод	0.1	-
35	375015.85	1375765.81	Картометрический метод	0.1	-
36	375021.69	1375762.08	Картометрический метод	0.1	-
37	375027.83	1375758.04	Картометрический метод	0.1	-
38	375040.76	1375749.69	Картометрический метод	0.1	-
39	375041.45	1375746.75	Картометрический метод	0.1	-
40	375053.99	1375738.40	Картометрический метод	0.1	-
41	375066.45	1375730.03	Картометрический метод	0.1	-
42	375078.76	1375721.32	Картометрический метод	0.1	-
43	375080.09	1375720.49	Картометрический метод	0.1	-
44	375090.62	1375713.22	Картометрический метод	0.1	-
45	375094.30	1375718.61	Картометрический метод	0.1	-
46	375107.44	1375709.41	Картометрический метод	0.1	-
47	375104.31	1375704.37	Картометрический метод	0.1	-
48	375116.84	1375695.90	Картометрический метод	0.1	-

Сведения о местоположении границ объекта					
1. Система координат МСК-63, зона 1					
2. Сведения о характерных точках границ объекта					
Обозначение характерных точек границ	Координаты, м		Метод определения координат характерной точки	Средняя квадратическая погрешность положения характерной точки (Mt), м	Описание обозначения точки на местности (при наличии)
	X	Y			
49	375129.31	1375687.61	Картометрический метод	0.1	-
50	375132.10	1375692.16	Картометрический метод	0.1	-
51	375144.44	1375683.63	Картометрический метод	0.1	-
52	375141.65	1375679.18	Картометрический метод	0.1	-
53	375153.64	1375671.23	Картометрический метод	0.1	-
54	375166.88	1375662.90	Картометрический метод	0.1	-
55	375177.86	1375655.49	Картометрический метод	0.1	-
56	375174.90	1375651.09	Картометрический метод	0.1	-
57	375180.42	1375647.36	Картометрический метод	0.1	-
58	375176.18	1375641.69	Картометрический метод	0.1	-
59	375097.69	1375696.05	Картометрический метод	0.1	-
14	374883.34	1375844.48	Картометрический метод	0.1	-
					-
60	374935.81	1378235.90	Картометрический метод	0.1	-
61	374944.51	1378288.47	Картометрический метод	0.1	-
62	374949.78	1378282.38	Картометрический метод	0.1	-
63	374969.51	1378376.20	Картометрический метод	0.1	-
64	374964.12	1378406.89	Картометрический метод	0.1	-
65	375092.51	1379195.95	Картометрический метод	0.1	-
66	375108.38	1379277.46	Картометрический метод	0.1	-
67	375157.66	1379572.46	Картометрический метод	0.1	-
68	375194.25	1379801.12	Картометрический метод	0.1	-
69	375195.67	1379812.58	Картометрический метод	0.1	-
70	375198.74	1379827.68	Картометрический метод	0.1	-
71	375219.21	1379951.19	Картометрический метод	0.1	-
72	375225.91	1379988.08	Картометрический метод	0.1	-

Сведения о местоположении границ объекта					
1. Система координат МСК-63, зона 1					
2. Сведения о характерных точках границ объекта					
Обозначение характерных точек границ	Координаты, м		Метод определения координат характерной точки	Средняя квадратическая погрешность положения характерной точки (Mt), м	Описание обозначения точки на местности (при наличии)
	X	Y			
73	375231.62	1380022.53	Картометрический метод	0.1	-
74	375232.84	1380033.88	Картометрический метод	0.1	-
75	375268.23	1380246.92	Картометрический метод	0.1	-
76	375281.23	1380322.78	Картометрический метод	0.1	-
77	375290.64	1380387.45	Картометрический метод	0.1	-
78	375294.57	1380386.74	Картометрический метод	0.1	-
79	375295.61	1380386.55	Картометрический метод	0.1	-
80	375328.01	1380380.70	Картометрический метод	0.1	-
81	375331.14	1380380.06	Картометрический метод	0.1	-
82	375381.58	1380369.79	Картометрический метод	0.1	-
83	375391.30	1380367.90	Картометрический метод	0.1	-
84	375393.78	1380367.86	Картометрический метод	0.1	-
85	375392.72	1380361.75	Картометрический метод	0.1	-
86	375391.34	1380353.81	Картометрический метод	0.1	-
87	375388.24	1380335.94	Картометрический метод	0.1	-
88	375377.57	1380337.97	Картометрический метод	0.1	-
89	375355.34	1380342.27	Картометрический метод	0.1	-
90	375322.91	1380349.36	Картометрический метод	0.1	-
91	375289.73	1380356.62	Картометрический метод	0.1	-
92	375289.45	1380356.68	Картометрический метод	0.1	-
93	375284.88	1380344.50	Картометрический метод	0.1	-
94	375282.12	1380327.87	Картометрический метод	0.1	-
95	375278.60	1380270.23	Картометрический метод	0.1	-
96	375283.50	1380219.03	Картометрический метод	0.1	-
97	375310.84	1380139.06	Картометрический метод	0.1	-
98	375340.28	1380094.17	Картометрический	0.1	-

Сведения о местоположении границ объекта					
1. Система координат МСК-63, зона 1					
2. Сведения о характерных точках границ объекта					
Обозначение характерных точек границ	Координаты, м		Метод определения координат характерной точки	Средняя квадратическая погрешность положения характерной точки (Mt), м	Описание обозначения точки на местности (при наличии)
	X	Y			
			метод		
99	375370.42	1380060.50	Картометрический метод	0.1	-
100	375387.74	1380048.22	Картометрический метод	0.1	-
101	375363.07	1379902.20	Картометрический метод	0.1	-
102	375215.84	1379030.58	Картометрический метод	0.1	-
103	375208.72	1378988.45	Картометрический метод	0.1	-
104	375059.30	1378103.88	Картометрический метод	0.1	-
105	375055.44	1378108.00	Картометрический метод	0.1	-
106	375055.44	1378108.02	Картометрический метод	0.1	-
107	375053.95	1378109.61	Картометрический метод	0.1	-
108	375046.57	1378117.47	Картометрический метод	0.1	-
60	374935.81	1378235.90	Картометрический метод	0.1	-
					-
109	375026.30	1378234.14	Картометрический метод	0.1	-
110	375027.70	1378233.81	Картометрический метод	0.1	-
111	375028.29	1378236.22	Картометрический метод	0.1	-
112	375026.85	1378236.57	Картометрический метод	0.1	-
109	375026.30	1378234.14	Картометрический метод	0.1	-
					-
113	375236.02	1379501.30	Картометрический метод	0.1	-
114	375237.27	1379500.03	Картометрический метод	0.1	-
115	375238.53	1379501.30	Картометрический метод	0.1	-
116	375237.27	1379502.55	Картометрический метод	0.1	-
113	375236.02	1379501.30	Картометрический метод	0.1	-
					-
117	375304.71	1375546.92	Картометрический метод	0.1	-
118	375305.98	1375549.04	Картометрический метод	0.1	-
119	375307.20	1375551.07	Картометрический	0.1	-

Сведения о местоположении границ объекта					
1. Система координат МСК-63, зона 1					
2. Сведения о характерных точках границ объекта					
Обозначение характерных точек границ	Координаты, м		Метод определения координат характерной точки	Средняя квадратическая погрешность положения характерной точки (Mt), м	Описание обозначения точки на местности (при наличии)
	X	Y			
			метод		
120	375365.81	1375511.24	Картометрический метод	0.1	-
121	375374.86	1375523.84	Картометрический метод	0.1	-
122	375376.92	1375522.41	Картометрический метод	0.1	-
123	375379.52	1375520.61	Картометрический метод	0.1	-
124	375372.30	1375509.92	Картометрический метод	0.1	-
125	375405.54	1375488.11	Картометрический метод	0.1	-
126	375444.33	1375463.20	Картометрический метод	0.1	-
127	375444.87	1375463.87	Картометрический метод	0.1	-
128	375457.63	1375456.38	Картометрический метод	0.1	-
129	375461.79	1375462.91	Картометрический метод	0.1	-
130	375467.52	1375458.86	Картометрический метод	0.1	-
131	375483.37	1375446.75	Картометрический метод	0.1	-
132	375503.58	1375433.09	Картометрический метод	0.1	-
133	375521.07	1375420.81	Картометрический метод	0.1	-
134	375520.45	1375419.13	Картометрический метод	0.1	-
135	375520.40	1375418.99	Картометрический метод	0.1	-
136	375520.32	1375418.88	Картометрический метод	0.1	-
137	375517.95	1375415.37	Картометрический метод	0.1	-
138	375522.25	1375412.45	Картометрический метод	0.1	-
139	375523.13	1375413.74	Картометрический метод	0.1	-
140	375524.71	1375416.07	Картометрический метод	0.1	-
141	375527.15	1375417.07	Картометрический метод	0.1	-
142	375528.44	1375417.63	Картометрический метод	0.1	-
143	375534.92	1375413.64	Картометрический метод	0.1	-
144	375533.24	1375410.99	Картометрический метод	0.1	-

Сведения о местоположении границ объекта					
1. Система координат МСК-63, зона 1					
2. Сведения о характерных точках границ объекта					
Обозначение характерных точек границ	Координаты, м		Метод определения координат характерной точки	Средняя квадратическая погрешность положения характерной точки (Mt), м	Описание обозначения точки на местности (при наличии)
	X	Y			
145	375537.57	1375408.22	Картометрический метод	0.1	-
146	375538.18	1375409.15	Картометрический метод	0.1	-
147	375555.51	1375397.80	Картометрический метод	0.1	-
148	375555.78	1375397.63	Картометрический метод	0.1	-
149	375557.53	1375396.43	Картометрический метод	0.1	-
150	375557.20	1375395.83	Картометрический метод	0.1	-
151	375566.64	1375389.78	Картометрический метод	0.1	-
152	375568.05	1375388.88	Картометрический метод	0.1	-
153	375577.10	1375382.44	Картометрический метод	0.1	-
154	375580.19	1375380.59	Картометрический метод	0.1	-
155	375586.35	1375376.50	Картометрический метод	0.1	-
156	375592.51	1375372.86	Картометрический метод	0.1	-
157	375592.77	1375372.78	Картометрический метод	0.1	-
158	375585.91	1375360.34	Картометрический метод	0.1	-
159	375617.99	1375338.96	Картометрический метод	0.1	-
160	375625.20	1375333.71	Картометрический метод	0.1	-
161	375621.96	1375333.66	Картометрический метод	0.1	-
162	375620.44	1375333.77	Картометрический метод	0.1	-
163	375501.20	1375416.41	Картометрический метод	0.1	-
164	375480.62	1375429.14	Картометрический метод	0.1	-
165	375480.06	1375428.33	Картометрический метод	0.1	-
166	375412.31	1375474.34	Картометрический метод	0.1	-
167	375408.19	1375477.36	Картометрический метод	0.1	-
168	375407.09	1375484.97	Картометрический метод	0.1	-
169	375395.51	1375491.58	Картометрический метод	0.1	-
170	375388.55	1375490.60	Картометрический	0.1	-

Сведения о местоположении границ объекта					
1. Система координат МСК-63, зона 1					
2. Сведения о характерных точках границ объекта					
Обозначение характерных точек границ	Координаты, м		Метод определения координат характерной точки	Средняя квадратическая погрешность положения характерной точки (Mt), м	Описание обозначения точки на местности (при наличии)
	X	Y			
			метод		
117	375304.71	1375546.92	Картометрический метод	0.1	-
					-
171	375369.70	1374333.76	Картометрический метод	0.1	-
172	375370.29	1374336.37	Картометрический метод	0.1	-
173	375378.88	1374344.90	Картометрический метод	0.1	-
174	375384.35	1374342.54	Картометрический метод	0.1	-
175	375394.86	1374338.97	Картометрический метод	0.1	-
176	375504.80	1374450.71	Картометрический метод	0.1	-
177	375630.72	1374562.02	Картометрический метод	0.1	-
178	375716.20	1374633.39	Картометрический метод	0.1	-
179	375881.10	1374771.09	Картометрический метод	0.1	-
180	375973.18	1374848.17	Картометрический метод	0.1	-
181	376006.78	1374862.94	Картометрический метод	0.1	-
182	376052.54	1374878.97	Картометрический метод	0.1	-
183	376067.77	1374885.56	Картометрический метод	0.1	-
184	376072.22	1374884.69	Картометрический метод	0.1	-
185	376079.45	1374883.64	Картометрический метод	0.1	-
186	376086.24	1374883.00	Картометрический метод	0.1	-
187	376094.66	1374882.90	Картометрический метод	0.1	-
188	376103.89	1374883.63	Картометрический метод	0.1	-
189	376109.72	1374884.38	Картометрический метод	0.1	-
190	376117.14	1374885.92	Картометрический метод	0.1	-
191	376124.34	1374887.81	Картометрический метод	0.1	-
192	376131.17	1374889.90	Картометрический метод	0.1	-
193	376139.65	1374892.31	Картометрический метод	0.1	-
194	376149.06	1374894.84	Картометрический	0.1	-

Сведения о местоположении границ объекта					
1. Система координат МСК-63, зона 1					
2. Сведения о характерных точках границ объекта					
Обозначение характерных точек границ	Координаты, м		Метод определения координат характерной точки	Средняя квадратическая погрешность положения характерной точки (Mt), м	Описание обозначения точки на местности (при наличии)
	X	Y			
			метод		
195	376156.97	1374896.83	Картометрический метод	0.1	-
196	376163.81	1374898.03	Картометрический метод	0.1	-
197	376170.12	1374898.37	Картометрический метод	0.1	-
198	376176.86	1374898.19	Картометрический метод	0.1	-
199	376183.70	1374897.64	Картометрический метод	0.1	-
200	376190.13	1374896.70	Картометрический метод	0.1	-
201	376196.21	1374895.20	Картометрический метод	0.1	-
202	376202.00	1374893.37	Картометрический метод	0.1	-
203	376207.30	1374891.27	Картометрический метод	0.1	-
204	376212.49	1374888.76	Картометрический метод	0.1	-
205	376217.25	1374886.23	Картометрический метод	0.1	-
206	376226.46	1374879.37	Картометрический метод	0.1	-
207	376294.94	1374833.64	Картометрический метод	0.1	-
208	376340.62	1374801.94	Картометрический метод	0.1	-
209	376343.64	1374799.84	Картометрический метод	0.1	-
210	376342.53	1374798.32	Картометрический метод	0.1	-
211	376341.77	1374797.28	Картометрический метод	0.1	-
212	376341.77	1374785.87	Картометрический метод	0.1	-
213	376343.71	1374783.99	Картометрический метод	0.1	-
214	376356.52	1374771.61	Картометрический метод	0.1	-
215	376372.49	1374751.50	Картометрический метод	0.1	-
216	376421.06	1374721.62	Картометрический метод	0.1	-
217	376478.09	1374690.39	Картометрический метод	0.1	-
218	376516.35	1374672.27	Картометрический метод	0.1	-
219	376523.67	1374673.36	Картометрический метод	0.1	-

Сведения о местоположении границ объекта					
1. Система координат МСК-63, зона 1					
2. Сведения о характерных точках границ объекта					
Обозначение характерных точек границ	Координаты, м		Метод определения координат характерной точки	Средняя квадратическая погрешность положения характерной точки (Mt), м	Описание обозначения точки на местности (при наличии)
	X	Y			
220	376523.89	1374673.57	Картометрический метод	0.1	-
221	376524.93	1374674.55	Картометрический метод	0.1	-
222	376571.32	1374641.90	Картометрический метод	0.1	-
223	376582.62	1374633.96	Картометрический метод	0.1	-
224	376696.59	1374555.05	Картометрический метод	0.1	-
225	376746.37	1374520.54	Картометрический метод	0.1	-
226	376748.43	1374519.12	Картометрический метод	0.1	-
227	376782.92	1374495.36	Картометрический метод	0.1	-
228	376841.33	1374454.79	Картометрический метод	0.1	-
229	376892.41	1374419.80	Картометрический метод	0.1	-
230	376895.03	1374417.99	Картометрический метод	0.1	-
231	376893.47	1374415.53	Картометрический метод	0.1	-
232	376869.22	1374376.85	Картометрический метод	0.1	-
233	376854.34	1374354.84	Картометрический метод	0.1	-
234	376852.36	1374363.84	Картометрический метод	0.1	-
235	376850.15	1374350.78	Картометрический метод	0.1	-
236	376845.35	1374348.55	Картометрический метод	0.1	-
237	376838.72	1374359.28	Картометрический метод	0.1	-
238	376806.85	1374324.25	Картометрический метод	0.1	-
239	376809.74	1374320.63	Картометрический метод	0.1	-
240	376819.05	1374315.79	Картометрический метод	0.1	-
241	376829.11	1374315.44	Картометрический метод	0.1	-
242	376816.06	1374295.10	Картометрический метод	0.1	-
243	376791.52	1374289.24	Картометрический метод	0.1	-
244	376730.13	1374265.92	Картометрический метод	0.1	-
245	376695.92	1374287.09	Картометрический	0.1	-

Сведения о местоположении границ объекта					
1. Система координат МСК-63, зона 1					
2. Сведения о характерных точках границ объекта					
Обозначение характерных точек границ	Координаты, м		Метод определения координат характерной точки	Средняя квадратическая погрешность положения характерной точки (Mt), м	Описание обозначения точки на местности (при наличии)
	X	Y			
			метод		
246	376655.21	1374303.66	Картометрический метод	0.1	-
247	376561.86	1374331.32	Картометрический метод	0.1	-
248	376336.14	1374364.65	Картометрический метод	0.1	-
249	376311.91	1374368.23	Картометрический метод	0.1	-
250	376309.18	1374364.50	Картометрический метод	0.1	-
251	376281.13	1374368.54	Картометрический метод	0.1	-
252	376294.07	1374386.29	Картометрический метод	0.1	-
253	376290.73	1374386.78	Картометрический метод	0.1	-
254	376267.20	1374390.17	Картометрический метод	0.1	-
255	376264.21	1374387.53	Картометрический метод	0.1	-
256	376231.35	1374391.82	Картометрический метод	0.1	-
257	376215.97	1374391.82	Картометрический метод	0.1	-
258	376206.07	1374386.09	Картометрический метод	0.1	-
259	376199.74	1374378.80	Картометрический метод	0.1	-
260	376196.00	1374378.80	Картометрический метод	0.1	-
261	376163.02	1374378.89	Картометрический метод	0.1	-
262	376141.01	1374384.48	Картометрический метод	0.1	-
263	376102.86	1374389.56	Картометрический метод	0.1	-
264	376089.09	1374389.61	Картометрический метод	0.1	-
265	376086.72	1374389.40	Картометрический метод	0.1	-
266	376075.92	1374384.66	Картометрический метод	0.1	-
267	376061.86	1374376.77	Картометрический метод	0.1	-
268	376044.97	1374372.63	Картометрический метод	0.1	-
269	376023.85	1374375.73	Картометрический метод	0.1	-
270	376013.46	1374380.67	Картометрический метод	0.1	-

Сведения о местоположении границ объекта					
1. Система координат МСК-63, зона 1					
2. Сведения о характерных точках границ объекта					
Обозначение характерных точек границ	Координаты, м		Метод определения координат характерной точки	Средняя квадратическая погрешность положения характерной точки (Mt), м	Описание обозначения точки на местности (при наличии)
	X	Y			
271	376004.18	1374382.58	Картометрический метод	0.1	-
272	375997.36	1374384.46	Картометрический метод	0.1	-
273	375986.41	1374385.11	Картометрический метод	0.1	-
274	375962.00	1374396.82	Картометрический метод	0.1	-
275	375944.75	1374401.83	Картометрический метод	0.1	-
276	375928.20	1374406.19	Картометрический метод	0.1	-
277	375915.58	1374410.13	Картометрический метод	0.1	-
278	375911.91	1374411.22	Картометрический метод	0.1	-
279	375895.48	1374413.11	Картометрический метод	0.1	-
280	375883.80	1374413.16	Картометрический метод	0.1	-
281	375872.81	1374413.81	Картометрический метод	0.1	-
282	375861.76	1374415.10	Картометрический метод	0.1	-
283	375849.33	1374415.76	Картометрический метод	0.1	-
284	375825.74	1374410.89	Картометрический метод	0.1	-
285	375806.00	1374401.13	Картометрический метод	0.1	-
286	375793.16	1374396.90	Картометрический метод	0.1	-
287	375771.69	1374389.64	Картометрический метод	0.1	-
288	375769.85	1374389.19	Картометрический метод	0.1	-
289	375761.88	1374387.24	Картометрический метод	0.1	-
290	375753.12	1374384.77	Картометрический метод	0.1	-
291	375747.35	1374380.95	Картометрический метод	0.1	-
292	375738.75	1374371.83	Картометрический метод	0.1	-
293	375729.63	1374367.00	Картометрический метод	0.1	-
294	375722.15	1374362.08	Картометрический метод	0.1	-
295	375714.95	1374356.11	Картометрический метод	0.1	-
296	375706.13	1374354.97	Картометрический	0.1	-

Сведения о местоположении границ объекта					
1. Система координат МСК-63, зона 1					
2. Сведения о характерных точках границ объекта					
Обозначение характерных точек границ	Координаты, м		Метод определения координат характерной точки	Средняя квадратическая погрешность положения характерной точки (Mt), м	Описание обозначения точки на местности (при наличии)
	X	Y			
			метод		
297	375699.50	1374355.61	Картометрический метод	0.1	-
298	375686.52	1374356.89	Картометрический метод	0.1	-
299	375673.40	1374355.69	Картометрический метод	0.1	-
300	375668.26	1374353.79	Картометрический метод	0.1	-
301	375655.92	1374345.85	Картометрический метод	0.1	-
302	375648.16	1374342.23	Картометрический метод	0.1	-
303	375641.63	1374342.25	Картометрический метод	0.1	-
304	375631.81	1374342.30	Картометрический метод	0.1	-
305	375623.01	1374342.33	Картометрический метод	0.1	-
306	375609.27	1374336.15	Картометрический метод	0.1	-
307	375599.36	1374331.25	Картометрический метод	0.1	-
308	375588.82	1374324.49	Картометрический метод	0.1	-
309	375580.18	1374317.75	Картометрический метод	0.1	-
310	375573.07	1374312.47	Картометрический метод	0.1	-
311	375552.47	1374311.93	Картометрический метод	0.1	-
312	375529.69	1374309.58	Картометрический метод	0.1	-
313	375521.56	1374308.35	Картометрический метод	0.1	-
314	375507.30	1374302.22	Картометрический метод	0.1	-
315	375496.23	1374297.35	Картометрический метод	0.1	-
316	375482.27	1374291.35	Картометрический метод	0.1	-
317	375469.64	1374290.81	Картометрический метод	0.1	-
318	375460.11	1374292.03	Картометрический метод	0.1	-
319	375450.63	1374297.42	Картометрический метод	0.1	-
320	375441.55	1374307.17	Картометрический метод	0.1	-
321	375435.19	1374313.59	Картометрический метод	0.1	-

Сведения о местоположении границ объекта					
1. Система координат МСК-63, зона 1					
2. Сведения о характерных точках границ объекта					
Обозначение характерных точек границ	Координаты, м		Метод определения координат характерной точки	Средняя квадратическая погрешность положения характерной точки (Mt), м	Описание обозначения точки на местности (при наличии)
	X	Y			
322	375431.14	1374317.68	Картометрический метод	0.1	-
323	375420.58	1374327.06	Картометрический метод	0.1	-
324	375414.22	1374329.64	Картометрический метод	0.1	-
325	375407.74	1374330.97	Картометрический метод	0.1	-
326	375405.41	1374330.21	Картометрический метод	0.1	-
327	375400.00	1374324.83	Картометрический метод	0.1	-
328	375394.78	1374324.85	Картометрический метод	0.1	-
329	375393.80	1374324.85	Картометрический метод	0.1	-
330	375381.75	1374328.53	Картометрический метод	0.1	-
171	375369.70	1374333.76	Картометрический метод	0.1	-
					-
331	375527.02	1376231.03	Картометрический метод	0.1	-
332	375681.07	1376444.13	Картометрический метод	0.1	-
333	375840.80	1376328.66	Картометрический метод	0.1	-
334	375689.00	1376114.12	Картометрический метод	0.1	-
335	375674.30	1376124.64	Картометрический метод	0.1	-
336	375667.71	1376114.84	Картометрический метод	0.1	-
337	375658.58	1376120.98	Картометрический метод	0.1	-
338	375665.47	1376131.11	Картометрический метод	0.1	-
331	375527.02	1376231.03	Картометрический метод	0.1	-
					-
339	375614.63	1375900.70	Картометрический метод	0.1	-
340	375652.59	1375954.69	Картометрический метод	0.1	-
341	375673.39	1375940.35	Картометрический метод	0.1	-
342	375678.00	1375946.93	Картометрический метод	0.1	-
343	375701.19	1375930.37	Картометрический метод	0.1	-
344	375696.67	1375924.27	Картометрический	0.1	-

Сведения о местоположении границ объекта					
1. Система координат МСК-63, зона 1					
2. Сведения о характерных точках границ объекта					
Обозначение характерных точек границ	Координаты, м		Метод определения координат характерной точки	Средняя квадратическая погрешность положения характерной точки (Mt), м	Описание обозначения точки на местности (при наличии)
	X	Y			
			метод		
345	375714.74	1375911.79	Картометрический метод	0.1	-
346	375681.67	1375867.36	Картометрический метод	0.1	-
347	375678.20	1375869.68	Картометрический метод	0.1	-
348	375671.26	1375861.01	Картометрический метод	0.1	-
339	375614.63	1375900.70	Картометрический метод	0.1	-
					-
349	375641.81	1375318.96	Картометрический метод	0.1	-
350	375641.88	1375319.03	Картометрический метод	0.1	-
351	375642.59	1375319.38	Картометрический метод	0.1	-
352	375643.70	1375319.67	Картометрический метод	0.1	-
353	375645.44	1375320.02	Картометрический метод	0.1	-
354	375690.40	1375291.11	Картометрический метод	0.1	-
355	375689.80	1375289.48	Картометрический метод	0.1	-
356	375689.07	1375288.01	Картометрический метод	0.1	-
357	375688.27	1375286.85	Картометрический метод	0.1	-
358	375688.21	1375286.80	Картометрический метод	0.1	-
349	375641.81	1375318.96	Картометрический метод	0.1	-
					-
359	375703.35	1375282.02	Картометрический метод	0.1	-
360	375705.06	1375284.09	Картометрический метод	0.1	-
361	375706.35	1375284.52	Картометрический метод	0.1	-
362	375707.90	1375284.94	Картометрический метод	0.1	-
363	375709.58	1375284.97	Картометрический метод	0.1	-
364	375711.65	1375284.78	Картометрический метод	0.1	-
365	375713.82	1375284.45	Картометрический метод	0.1	-
366	375717.07	1375283.98	Картометрический метод	0.1	-

Сведения о местоположении границ объекта					
1. Система координат МСК-63, зона 1					
2. Сведения о характерных точках границ объекта					
Обозначение характерных точек границ	Координаты, м		Метод определения координат характерной точки	Средняя квадратическая погрешность положения характерной точки (Mt), м	Описание обозначения точки на местности (при наличии)
	X	Y			
367	375720.23	1375283.52	Картометрический метод	0.1	-
368	375721.90	1375283.29	Картометрический метод	0.1	-
369	375740.83	1375343.40	Картометрический метод	0.1	-
370	375745.11	1375342.30	Картометрический метод	0.1	-
371	375752.90	1375341.32	Картометрический метод	0.1	-
372	375752.57	1375345.11	Картометрический метод	0.1	-
373	375743.49	1375353.04	Картометрический метод	0.1	-
374	375743.41	1375353.33	Картометрический метод	0.1	-
375	375751.48	1375384.12	Картометрический метод	0.1	-
376	375752.86	1375389.94	Картометрический метод	0.1	-
377	375756.33	1375403.49	Картометрический метод	0.1	-
378	375753.29	1375408.57	Картометрический метод	0.1	-
379	375790.44	1375382.03	Картометрический метод	0.1	-
380	375807.12	1375370.06	Картометрический метод	0.1	-
381	375740.50	1375267.41	Картометрический метод	0.1	-
382	375767.89	1375247.73	Картометрический метод	0.1	-
383	375760.74	1375236.54	Картометрический метод	0.1	-
384	375731.84	1375256.56	Картометрический метод	0.1	-
385	375723.27	1375265.30	Картометрический метод	0.1	-
386	375706.43	1375280.23	Картометрический метод	0.1	-
359	375703.35	1375282.02	Картометрический метод	0.1	-
					-
387	375726.84	1376015.67	Картометрический метод	0.1	-
388	375761.37	1376069.43	Картометрический метод	0.1	-
389	375786.14	1376052.17	Картометрический метод	0.1	-
390	375787.53	1376054.13	Картометрический метод	0.1	-

Сведения о местоположении границ объекта					
1. Система координат МСК-63, зона 1					
2. Сведения о характерных точках границ объекта					
Обозначение характерных точек границ	Координаты, м		Метод определения координат характерной точки	Средняя квадратическая погрешность положения характерной точки (Mt), м	Описание обозначения точки на местности (при наличии)
	X	Y			
391	375820.08	1376031.68	Картометрический метод	0.1	-
392	375784.48	1375977.43	Картометрический метод	0.1	-
393	375747.82	1376001.75	Картометрический метод	0.1	-
394	375747.97	1376002.04	Картометрический метод	0.1	-
395	375745.80	1376003.58	Картометрический метод	0.1	-
396	375746.44	1376004.58	Картометрический метод	0.1	-
397	375744.06	1376006.18	Картометрический метод	0.1	-
398	375742.88	1376005.63	Картометрический метод	0.1	-
399	375736.70	1376009.58	Картометрический метод	0.1	-
400	375736.42	1376009.32	Картометрический метод	0.1	-
387	375726.84	1376015.67	Картометрический метод	0.1	-
					-
401	375750.16	1376007.12	Картометрический метод	0.1	-
402	375755.06	1376003.82	Картометрический метод	0.1	-
403	375757.63	1376007.37	Картометрический метод	0.1	-
404	375752.61	1376010.81	Картометрический метод	0.1	-
401	375750.16	1376007.12	Картометрический метод	0.1	-
					-
405	375768.98	1375230.83	Картометрический метод	0.1	-
406	375776.03	1375241.89	Картометрический метод	0.1	-
407	375787.57	1375233.60	Картометрический метод	0.1	-
408	375812.11	1375215.97	Картометрический метод	0.1	-
409	375814.63	1375216.08	Картометрический метод	0.1	-
410	375839.41	1375204.17	Картометрический метод	0.1	-
411	375839.41	1375204.16	Картометрический метод	0.1	-
412	375835.94	1375199.67	Картометрический метод	0.1	-
413	375864.80	1375177.52	Картометрический	0.1	-

Сведения о местоположении границ объекта					
1. Система координат МСК-63, зона 1					
2. Сведения о характерных точках границ объекта					
Обозначение характерных точек границ	Координаты, м		Метод определения координат характерной точки	Средняя квадратическая погрешность положения характерной точки (Mt), м	Описание обозначения точки на местности (при наличии)
	X	Y			
			метод		
414	375868.41	1375182.22	Картометрический метод	0.1	-
415	375871.13	1375185.76	Картометрический метод	0.1	-
416	375863.59	1375191.55	Картометрический метод	0.1	-
417	375879.78	1375183.13	Картометрический метод	0.1	-
418	375885.69	1375184.92	Картометрический метод	0.1	-
419	375887.94	1375192.13	Картометрический метод	0.1	-
420	375888.95	1375195.38	Картометрический метод	0.1	-
421	375889.62	1375197.40	Картометрический метод	0.1	-
422	375893.53	1375209.14	Картометрический метод	0.1	-
423	375894.19	1375211.11	Картометрический метод	0.1	-
424	375895.81	1375215.96	Картометрический метод	0.1	-
425	375916.87	1375238.00	Картометрический метод	0.1	-
426	375924.64	1375230.85	Картометрический метод	0.1	-
427	375930.16	1375225.64	Картометрический метод	0.1	-
428	375935.19	1375219.88	Картометрический метод	0.1	-
429	375929.14	1375207.13	Картометрический метод	0.1	-
430	375924.24	1375201.57	Картометрический метод	0.1	-
431	375928.16	1375191.12	Картометрический метод	0.1	-
432	375954.63	1375173.49	Картометрический метод	0.1	-
433	375976.20	1375160.42	Картометрический метод	0.1	-
434	375983.40	1375152.91	Картометрический метод	0.1	-
435	375985.63	1375145.60	Картометрический метод	0.1	-
436	375984.61	1375143.86	Картометрический метод	0.1	-
437	375981.11	1375138.86	Картометрический метод	0.1	-
438	375970.00	1375139.84	Картометрический метод	0.1	-

Сведения о местоположении границ объекта					
1. Система координат МСК-63, зона 1					
2. Сведения о характерных точках границ объекта					
Обозначение характерных точек границ	Координаты, м		Метод определения координат характерной точки	Средняя квадратическая погрешность положения характерной точки (Mt), м	Описание обозначения точки на местности (при наличии)
	X	Y			
439	375962.80	1375148.01	Картометрический метод	0.1	-
440	375956.59	1375147.35	Картометрический метод	0.1	-
441	375950.06	1375140.50	Картометрический метод	0.1	-
442	375955.67	1375126.81	Картометрический метод	0.1	-
443	375956.35	1375126.10	Картометрический метод	0.1	-
444	375949.51	1375129.91	Картометрический метод	0.1	-
445	375881.95	1375179.66	Картометрический метод	0.1	-
446	375875.98	1375170.84	Картометрический метод	0.1	-
447	375771.98	1375228.74	Картометрический метод	0.1	-
405	375768.98	1375230.83	Картометрический метод	0.1	-
					-
448	375852.47	1376674.75	Картометрический метод	0.1	-
449	375852.52	1376678.48	Картометрический метод	0.1	-
450	375853.04	1376682.18	Картометрический метод	0.1	-
451	375854.01	1376685.78	Картометрический метод	0.1	-
452	375855.42	1376689.22	Картометрический метод	0.1	-
453	375857.25	1376692.47	Картометрический метод	0.1	-
454	375859.48	1376695.47	Картометрический метод	0.1	-
455	375862.05	1376698.17	Картометрический метод	0.1	-
456	375864.94	1376700.52	Картометрический метод	0.1	-
457	375868.10	1376702.51	Картометрический метод	0.1	-
458	375871.48	1376704.08	Картометрический метод	0.1	-
459	375875.03	1376705.24	Картометрический метод	0.1	-
460	375878.69	1376705.92	Картометрический метод	0.1	-
461	375883.55	1376706.22	Картометрический метод	0.1	-
462	375887.99	1376705.62	Картометрический метод	0.1	-

Сведения о местоположении границ объекта					
1. Система координат МСК-63, зона 1					
2. Сведения о характерных точках границ объекта					
Обозначение характерных точек границ	Координаты, м		Метод определения координат характерной точки	Средняя квадратическая погрешность положения характерной точки (Mt), м	Описание обозначения точки на местности (при наличии)
	X	Y			
463	375891.59	1376704.71	Картометрический метод	0.1	-
464	375895.07	1376703.36	Картометрический метод	0.1	-
465	375898.35	1376701.56	Картометрический метод	0.1	-
466	375901.38	1376699.39	Картометрический метод	0.1	-
467	375904.12	1376696.86	Картометрический метод	0.1	-
468	375906.53	1376694.01	Картометрический метод	0.1	-
469	375908.55	1376690.88	Картометрический метод	0.1	-
470	375910.18	1376687.52	Картометрический метод	0.1	-
471	375911.37	1376683.99	Картометрический метод	0.1	-
472	375912.12	1376680.34	Картометрический метод	0.1	-
473	375912.41	1376676.62	Картометрический метод	0.1	-
474	375912.24	1376672.89	Картометрический метод	0.1	-
475	375911.60	1376669.22	Картометрический метод	0.1	-
476	375910.52	1376665.66	Картометрический метод	0.1	-
477	375909.01	1376662.26	Картометрический метод	0.1	-
478	375907.07	1376659.06	Картометрический метод	0.1	-
479	375904.76	1376656.13	Картометрический метод	0.1	-
480	375902.10	1376653.51	Картометрический метод	0.1	-
481	375899.13	1376651.24	Картометрический метод	0.1	-
482	375895.92	1376649.36	Картометрический метод	0.1	-
483	375892.49	1376647.89	Картометрический метод	0.1	-
484	375888.90	1376646.86	Картометрический метод	0.1	-
485	375885.21	1376646.29	Картометрический метод	0.1	-
486	375881.48	1376646.17	Картометрический метод	0.1	-
487	375877.77	1376646.53	Картометрический метод	0.1	-
488	375874.13	1376647.33	Картометрический	0.1	-

Сведения о местоположении границ объекта					
1. Система координат МСК-63, зона 1					
2. Сведения о характерных точках границ объекта					
Обозначение характерных точек границ	Координаты, м		Метод определения координат характерной точки	Средняя квадратическая погрешность положения характерной точки (Mt), м	Описание обозначения точки на местности (при наличии)
	X	Y			
			метод		
489	375870.63	1376648.58	Картометрический метод	0.1	-
490	375867.29	1376650.26	Картометрический метод	0.1	-
491	375864.20	1376652.33	Картометрический метод	0.1	-
492	375861.37	1376654.78	Картометрический метод	0.1	-
493	375858.90	1376657.55	Картометрический метод	0.1	-
494	375856.76	1376660.62	Картометрический метод	0.1	-
495	375855.03	1376663.92	Картометрический метод	0.1	-
496	375853.72	1376667.03	Картометрический метод	0.1	-
497	375852.86	1376671.04	Картометрический метод	0.1	-
448	375852.47	1376674.75	Картометрический метод	0.1	-
					-
498	375956.27	1375478.19	Картометрический метод	0.1	-
499	375991.00	1375528.11	Картометрический метод	0.1	-
500	376004.90	1375530.64	Картометрический метод	0.1	-
501	376096.01	1375467.59	Картометрический метод	0.1	-
502	376055.72	1375409.38	Картометрический метод	0.1	-
498	375956.27	1375478.19	Картометрический метод	0.1	-
					-
503	376115.28	1376493.56	Картометрический метод	0.1	-
504	376115.34	1376497.29	Картометрический метод	0.1	-
505	376115.87	1376500.97	Картометрический метод	0.1	-
506	376116.83	1376504.57	Картометрический метод	0.1	-
507	376118.24	1376508.03	Картометрический метод	0.1	-
508	376120.07	1376511.28	Картометрический метод	0.1	-
509	376122.29	1376514.27	Картометрический метод	0.1	-
510	376124.87	1376516.97	Картометрический метод	0.1	-

Сведения о местоположении границ объекта					
1. Система координат МСК-63, зона 1					
2. Сведения о характерных точках границ объекта					
Обозначение характерных точек границ	Координаты, м		Метод определения координат характерной точки	Средняя квадратическая погрешность положения характерной точки (Mt), м	Описание обозначения точки на местности (при наличии)
	X	Y			
511	376127.76	1376519.33	Картометрический метод	0.1	-
512	376130.93	1376521.31	Картометрический метод	0.1	-
513	376134.31	1376522.89	Картометрический метод	0.1	-
514	376137.87	1376524.02	Картометрический метод	0.1	-
515	376141.53	1376524.72	Картометрический метод	0.1	-
516	376145.26	1376524.97	Картометрический метод	0.1	-
517	376150.81	1376524.43	Картометрический метод	0.1	-
518	376154.42	1376523.51	Картометрический метод	0.1	-
519	376157.90	1376522.15	Картометрический метод	0.1	-
520	376161.18	1376520.37	Картометрический метод	0.1	-
521	376164.20	1376518.20	Картометрический метод	0.1	-
522	376166.94	1376515.67	Картометрический метод	0.1	-
523	376169.34	1376512.81	Картометрический метод	0.1	-
524	376171.38	1376509.68	Картометрический метод	0.1	-
525	376173.01	1376506.32	Картометрический метод	0.1	-
526	376174.19	1376502.79	Картометрический метод	0.1	-
527	376174.94	1376499.13	Картометрический метод	0.1	-
528	376175.24	1376495.41	Картометрический метод	0.1	-
529	376175.06	1376491.69	Картометрический метод	0.1	-
530	376174.42	1376488.01	Картометрический метод	0.1	-
531	376173.35	1376484.44	Картометрический метод	0.1	-
532	376171.82	1376481.04	Картометрический метод	0.1	-
533	376169.89	1376477.84	Картометрический метод	0.1	-
534	376167.57	1376474.92	Картометрический метод	0.1	-
535	376164.92	1376472.31	Картометрический метод	0.1	-
536	376161.96	1376470.04	Картометрический	0.1	-

Сведения о местоположении границ объекта					
1. Система координат МСК-63, зона 1					
2. Сведения о характерных точках границ объекта					
Обозначение характерных точек границ	Координаты, м		Метод определения координат характерной точки	Средняя квадратическая погрешность положения характерной точки (Mt), м	Описание обозначения точки на местности (при наличии)
	X	Y			
			метод		
537	376158.74	1376468.15	Картометрический метод	0.1	-
538	376155.31	1376466.69	Картометрический метод	0.1	-
539	376151.72	1376465.65	Картометрический метод	0.1	-
540	376148.04	1376465.08	Картометрический метод	0.1	-
541	376144.31	1376464.96	Картометрический метод	0.1	-
542	376140.61	1376465.30	Картометрический метод	0.1	-
543	376136.97	1376466.11	Картометрический метод	0.1	-
544	376133.45	1376467.38	Картометрический метод	0.1	-
545	376130.12	1376469.04	Картометрический метод	0.1	-
546	376127.01	1376471.12	Картометрический метод	0.1	-
547	376124.20	1376473.57	Картометрический метод	0.1	-
548	376121.71	1376476.35	Картометрический метод	0.1	-
549	376119.59	1376479.41	Картометрический метод	0.1	-
550	376117.86	1376482.72	Картометрический метод	0.1	-
551	376116.54	1376486.21	Картометрический метод	0.1	-
552	376115.68	1376489.84	Картометрический метод	0.1	-
503	376115.28	1376493.56	Картометрический метод	0.1	-
					-
553	376138.46	1376611.28	Картометрический метод	0.1	-
554	376138.52	1376615.00	Картометрический метод	0.1	-
555	376139.05	1376618.71	Картометрический метод	0.1	-
556	376140.01	1376622.30	Картометрический метод	0.1	-
557	376141.42	1376625.75	Картометрический метод	0.1	-
558	376143.25	1376629.00	Картометрический метод	0.1	-
559	376145.47	1376632.00	Картометрический метод	0.1	-
560	376148.05	1376634.70	Картометрический	0.1	-

Сведения о местоположении границ объекта					
1. Система координат МСК-63, зона 1					
2. Сведения о характерных точках границ объекта					
Обозначение характерных точек границ	Координаты, м		Метод определения координат характерной точки	Средняя квадратическая погрешность положения характерной точки (Mt), м	Описание обозначения точки на местности (при наличии)
	X	Y			
			метод		
561	376150.94	1376637.06	Картометрический метод	0.1	-
562	376154.10	1376639.03	Картометрический метод	0.1	-
563	376157.48	1376640.61	Картометрический метод	0.1	-
564	376161.04	1376641.75	Картометрический метод	0.1	-
565	376164.69	1376642.44	Картометрический метод	0.1	-
566	376168.43	1376642.68	Картометрический метод	0.1	-
567	376173.98	1376642.16	Картометрический метод	0.1	-
568	376177.60	1376641.25	Картометрический метод	0.1	-
569	376181.08	1376639.88	Картометрический метод	0.1	-
570	376184.36	1376638.09	Картометрический метод	0.1	-
571	376187.38	1376635.93	Картометрический метод	0.1	-
572	376190.12	1376633.39	Картометрический метод	0.1	-
573	376192.52	1376630.54	Картометрический метод	0.1	-
574	376194.56	1376627.41	Картометрический метод	0.1	-
575	376196.19	1376624.05	Картометрический метод	0.1	-
576	376197.37	1376620.52	Картометрический метод	0.1	-
577	376198.12	1376616.86	Картометрический метод	0.1	-
578	376198.42	1376613.14	Картометрический метод	0.1	-
579	376198.25	1376609.42	Картометрический метод	0.1	-
580	376197.60	1376605.74	Картометрический метод	0.1	-
581	376196.53	1376602.17	Картометрический метод	0.1	-
582	376195.00	1376598.76	Картометрический метод	0.1	-
583	376193.07	1376595.57	Картометрический метод	0.1	-
584	376190.75	1376592.65	Картометрический метод	0.1	-
585	376188.10	1376590.03	Картометрический метод	0.1	-

Сведения о местоположении границ объекта					
1. Система координат МСК-63, зона 1					
2. Сведения о характерных точках границ объекта					
Обозначение характерных точек границ	Координаты, м		Метод определения координат характерной точки	Средняя квадратическая погрешность положения характерной точки (Mt), м	Описание обозначения точки на местности (при наличии)
	X	Y			
586	376185.14	1376587.76	Картометрический метод	0.1	-
587	376181.92	1376585.89	Картометрический метод	0.1	-
588	376178.49	1376584.41	Картометрический метод	0.1	-
589	376174.89	1376583.38	Картометрический метод	0.1	-
590	376171.21	1376582.80	Картометрический метод	0.1	-
591	376167.48	1376582.68	Картометрический метод	0.1	-
592	376163.78	1376583.03	Картометрический метод	0.1	-
593	376160.13	1376583.84	Картометрический метод	0.1	-
594	376156.62	1376585.09	Картометрический метод	0.1	-
595	376153.30	1376586.77	Картометрический метод	0.1	-
596	376150.19	1376588.85	Картометрический метод	0.1	-
597	376147.38	1376591.31	Картометрический метод	0.1	-
598	376144.89	1376594.08	Картометрический метод	0.1	-
599	376142.77	1376597.14	Картометрический метод	0.1	-
600	376141.04	1376600.44	Картометрический метод	0.1	-
601	376139.72	1376603.93	Картометрический метод	0.1	-
602	376138.86	1376607.57	Картометрический метод	0.1	-
553	376138.46	1376611.28	Картометрический метод	0.1	-
					-
603	376163.30	1375098.17	Картометрический метод	0.1	-
604	376169.45	1375100.02	Картометрический метод	0.1	-
605	376190.50	1375108.61	Картометрический метод	0.1	-
606	376197.03	1375112.31	Картометрический метод	0.1	-
607	376189.22	1375122.24	Картометрический метод	0.1	-
608	376208.37	1375138.04	Картометрический метод	0.1	-
609	376296.72	1375211.37	Картометрический метод	0.1	-

Сведения о местоположении границ объекта					
1. Система координат МСК-63, зона 1					
2. Сведения о характерных точках границ объекта					
Обозначение характерных точек границ	Координаты, м		Метод определения координат характерной точки	Средняя квадратическая погрешность положения характерной точки (Mt), м	Описание обозначения точки на местности (при наличии)
	X	Y			
610	376394.59	1375288.42	Картометрический метод	0.1	-
611	376458.41	1375334.73	Картометрический метод	0.1	-
612	376519.71	1375376.64	Картометрический метод	0.1	-
613	376495.17	1375428.89	Картометрический метод	0.1	-
614	376519.61	1375444.48	Картометрический метод	0.1	-
615	376531.93	1375452.34	Картометрический метод	0.1	-
616	376545.75	1375461.15	Картометрический метод	0.1	-
617	376557.64	1375443.24	Картометрический метод	0.1	-
618	376562.90	1375435.30	Картометрический метод	0.1	-
619	376593.52	1375423.78	Картометрический метод	0.1	-
620	376622.04	1375441.02	Картометрический метод	0.1	-
621	376627.72	1375444.41	Картометрический метод	0.1	-
622	376635.13	1375456.21	Картометрический метод	0.1	-
623	376649.48	1375466.72	Картометрический метод	0.1	-
624	376655.96	1375468.17	Картометрический метод	0.1	-
625	376664.76	1375462.03	Картометрический метод	0.1	-
626	376671.92	1375476.02	Картометрический метод	0.1	-
627	376673.69	1375479.49	Картометрический метод	0.1	-
628	376681.33	1375494.42	Картометрический метод	0.1	-
629	376688.20	1375507.85	Картометрический метод	0.1	-
630	376707.45	1375490.30	Картометрический метод	0.1	-
631	376784.60	1375529.80	Картометрический метод	0.1	-
632	376810.31	1375544.66	Картометрический метод	0.1	-
633	376818.93	1375549.15	Картометрический метод	0.1	-
634	376866.08	1375573.84	Картометрический метод	0.1	-
635	376880.25	1375594.10	Картометрический	0.1	-

Сведения о местоположении границ объекта					
1. Система координат МСК-63, зона 1					
2. Сведения о характерных точках границ объекта					
Обозначение характерных точек границ	Координаты, м		Метод определения координат характерной точки	Средняя квадратическая погрешность положения характерной точки (Mt), м	Описание обозначения точки на местности (при наличии)
	X	Y			
			метод		
636	376887.49	1375604.45	Картометрический метод	0.1	-
637	376894.64	1375599.13	Картометрический метод	0.1	-
638	376911.99	1375588.63	Картометрический метод	0.1	-
639	376925.06	1375585.45	Картометрический метод	0.1	-
640	376930.83	1375586.93	Картометрический метод	0.1	-
641	376939.13	1375590.63	Картометрический метод	0.1	-
642	376961.20	1375600.70	Картометрический метод	0.1	-
643	377000.18	1375618.49	Картометрический метод	0.1	-
644	377057.33	1375639.75	Картометрический метод	0.1	-
645	377057.06	1375640.58	Картометрический метод	0.1	-
646	377042.87	1375683.76	Картометрический метод	0.1	-
647	377036.90	1375701.90	Картометрический метод	0.1	-
648	377082.40	1375718.81	Картометрический метод	0.1	-
649	377089.64	1375701.12	Картометрический метод	0.1	-
650	377106.22	1375660.62	Картометрический метод	0.1	-
651	377108.50	1375656.76	Картометрический метод	0.1	-
652	377108.51	1375656.76	Картометрический метод	0.1	-
653	377135.75	1375665.52	Картометрический метод	0.1	-
654	377172.87	1375676.58	Картометрический метод	0.1	-
655	377172.87	1375675.69	Картометрический метод	0.1	-
656	377174.86	1375675.69	Картометрический метод	0.1	-
657	377166.38	1375672.62	Картометрический метод	0.1	-
658	377131.07	1375660.59	Картометрический метод	0.1	-
659	377115.02	1375656.37	Картометрический метод	0.1	-
660	377113.92	1375656.37	Картометрический метод	0.1	-

Сведения о местоположении границ объекта					
1. Система координат МСК-63, зона 1					
2. Сведения о характерных точках границ объекта					
Обозначение характерных точек границ	Координаты, м		Метод определения координат характерной точки	Средняя квадратическая погрешность положения характерной точки (Mt), м	Описание обозначения точки на местности (при наличии)
	X	Y			
661	377113.92	1375656.08	Картометрический метод	0.1	-
662	377109.60	1375654.90	Картометрический метод	0.1	-
663	377080.10	1375641.40	Картометрический метод	0.1	-
664	377058.54	1375636.12	Картометрический метод	0.1	-
665	377058.53	1375636.12	Картометрический метод	0.1	-
666	377048.68	1375633.10	Картометрический метод	0.1	-
667	377045.91	1375630.81	Картометрический метод	0.1	-
668	377012.25	1375617.76	Картометрический метод	0.1	-
669	377010.78	1375617.76	Картометрический метод	0.1	-
670	377010.78	1375617.19	Картометрический метод	0.1	-
671	376987.25	1375608.06	Картометрический метод	0.1	-
672	376959.36	1375595.43	Картометрический метод	0.1	-
673	376957.35	1375594.52	Картометрический метод	0.1	-
674	376944.92	1375588.88	Картометрический метод	0.1	-
675	376914.37	1375576.46	Картометрический метод	0.1	-
676	376890.86	1375565.56	Картометрический метод	0.1	-
677	376875.27	1375558.08	Картометрический метод	0.1	-
678	376871.03	1375556.60	Картометрический метод	0.1	-
679	376858.55	1375551.89	Картометрический метод	0.1	-
680	376842.05	1375544.69	Картометрический метод	0.1	-
681	376818.30	1375532.52	Картометрический метод	0.1	-
682	376914.00	1375572.19	Картометрический метод	0.1	-
683	377214.55	1375676.88	Картометрический метод	0.1	-
684	377286.82	1375694.82	Картометрический метод	0.1	-
685	377294.65	1375696.77	Картометрический метод	0.1	-
686	377333.79	1375706.49	Картометрический	0.1	-

Сведения о местоположении границ объекта					
1. Система координат МСК-63, зона 1					
2. Сведения о характерных точках границ объекта					
Обозначение характерных точек границ	Координаты, м		Метод определения координат характерной точки	Средняя квадратическая погрешность положения характерной точки (Mt), м	Описание обозначения точки на местности (при наличии)
	X	Y			
			метод		
687	377434.82	1375731.57	Картометрический метод	0.1	-
688	377485.84	1375744.24	Картометрический метод	0.1	-
689	377499.10	1375747.53	Картометрический метод	0.1	-
690	377498.98	1375747.82	Картометрический метод	0.1	-
691	377497.46	1375751.64	Картометрический метод	0.1	-
692	377494.95	1375754.23	Картометрический метод	0.1	-
693	377492.51	1375754.82	Картометрический метод	0.1	-
694	377480.64	1375753.47	Картометрический метод	0.1	-
695	377404.61	1375744.86	Картометрический метод	0.1	-
696	377360.60	1375734.46	Картометрический метод	0.1	-
697	377324.09	1375725.23	Картометрический метод	0.1	-
698	377307.64	1375717.35	Картометрический метод	0.1	-
699	377290.07	1375712.45	Картометрический метод	0.1	-
700	377286.46	1375711.44	Картометрический метод	0.1	-
701	377282.37	1375710.29	Картометрический метод	0.1	-
702	377249.32	1375701.00	Картометрический метод	0.1	-
703	377292.99	1375714.52	Картометрический метод	0.1	-
704	377299.86	1375717.37	Картометрический метод	0.1	-
705	377292.47	1375730.40	Картометрический метод	0.1	-
706	377292.95	1375741.38	Картометрический метод	0.1	-
707	377302.99	1375747.11	Картометрический метод	0.1	-
708	377316.37	1375748.55	Картометрический метод	0.1	-
709	377328.91	1375746.30	Картометрический метод	0.1	-
710	377337.00	1375745.24	Картометрический метод	0.1	-
711	377338.59	1375751.93	Картометрический метод	0.1	-

Сведения о местоположении границ объекта					
1. Система координат МСК-63, зона 1					
2. Сведения о характерных точках границ объекта					
Обозначение характерных точек границ	Координаты, м		Метод определения координат характерной точки	Средняя квадратическая погрешность положения характерной точки (Mt), м	Описание обозначения точки на местности (при наличии)
	X	Y			
712	377335.73	1375757.66	Картометрический метод	0.1	-
713	377324.89	1375758.30	Картометрический метод	0.1	-
714	377314.06	1375761.80	Картометрический метод	0.1	-
715	377297.81	1375768.17	Картометрический метод	0.1	-
716	377288.89	1375779.31	Картометрический метод	0.1	-
717	377280.69	1375793.34	Картометрический метод	0.1	-
718	377291.67	1375812.77	Картометрический метод	0.1	-
719	377309.92	1375819.11	Картометрический метод	0.1	-
720	377327.76	1375819.75	Картометрический метод	0.1	-
721	377341.46	1375813.06	Картометрический метод	0.1	-
722	377353.57	1375800.01	Картометрический метод	0.1	-
723	377357.08	1375788.54	Картометрический метод	0.1	-
724	377365.68	1375772.94	Картометрический метод	0.1	-
725	377377.79	1375763.71	Картометрический метод	0.1	-
726	377391.19	1375761.33	Картометрический метод	0.1	-
727	377402.40	1375760.96	Картометрический метод	0.1	-
728	377424.87	1375759.53	Картометрический метод	0.1	-
729	377451.15	1375761.92	Картометрический метод	0.1	-
730	377471.71	1375762.40	Картометрический метод	0.1	-
731	377480.00	1375758.74	Картометрический метод	0.1	-
732	377494.67	1375761.85	Картометрический метод	0.1	-
733	377505.73	1375764.21	Картометрический метод	0.1	-
734	377507.19	1375763.43	Картометрический метод	0.1	-
735	377510.16	1375764.18	Картометрический метод	0.1	-
736	377510.16	1375764.19	Картометрический метод	0.1	-
737	377650.69	1375799.74	Картометрический	0.1	-

Сведения о местоположении границ объекта					
1. Система координат МСК-63, зона 1					
2. Сведения о характерных точках границ объекта					
Обозначение характерных точек границ	Координаты, м		Метод определения координат характерной точки	Средняя квадратическая погрешность положения характерной точки (Mt), м	Описание обозначения точки на местности (при наличии)
	X	Y			
			метод		
738	377650.92	1375791.07	Картометрический метод	0.1	-
739	377648.39	1375790.59	Картометрический метод	0.1	-
740	377588.34	1375779.31	Картометрический метод	0.1	-
741	377569.40	1375775.75	Картометрический метод	0.1	-
742	377561.18	1375774.03	Картометрический метод	0.1	-
743	377553.31	1375772.38	Картометрический метод	0.1	-
744	377548.36	1375769.39	Картометрический метод	0.1	-
745	377547.93	1375768.64	Картометрический метод	0.1	-
746	377546.45	1375766.09	Картометрический метод	0.1	-
747	377544.66	1375762.98	Картометрический метод	0.1	-
748	377544.46	1375758.28	Картометрический метод	0.1	-
749	377544.46	1375758.16	Картометрический метод	0.1	-
750	377544.87	1375754.36	Картометрический метод	0.1	-
751	377546.85	1375745.77	Картометрический метод	0.1	-
752	377549.71	1375733.32	Картометрический метод	0.1	-
753	377554.02	1375724.28	Картометрический метод	0.1	-
754	377558.31	1375722.23	Картометрический метод	0.1	-
755	377561.73	1375720.60	Картометрический метод	0.1	-
756	377600.55	1375726.52	Картометрический метод	0.1	-
757	377622.23	1375730.93	Картометрический метод	0.1	-
758	377645.75	1375735.71	Картометрический метод	0.1	-
759	377649.01	1375736.25	Картометрический метод	0.1	-
760	377657.23	1375737.60	Картометрический метод	0.1	-
761	377657.23	1375734.73	Картометрический метод	0.1	-
762	377631.50	1375730.05	Картометрический метод	0.1	-

Сведения о местоположении границ объекта					
1. Система координат МСК-63, зона 1					
2. Сведения о характерных точках границ объекта					
Обозначение характерных точек границ	Координаты, м		Метод определения координат характерной точки	Средняя квадратическая погрешность положения характерной точки (Mt), м	Описание обозначения точки на местности (при наличии)
	X	Y			
763	377608.26	1375724.00	Картометрический метод	0.1	-
764	377585.96	1375719.23	Картометрический метод	0.1	-
765	377571.00	1375717.64	Картометрический метод	0.1	-
766	377561.44	1375718.59	Картометрический метод	0.1	-
767	377555.97	1375721.76	Картометрический метод	0.1	-
768	377535.40	1375717.71	Картометрический метод	0.1	-
769	377534.37	1375717.50	Картометрический метод	0.1	-
770	377532.15	1375717.07	Картометрический метод	0.1	-
771	377531.12	1375716.87	Картометрический метод	0.1	-
772	377500.27	1375710.79	Картометрический метод	0.1	-
773	377500.26	1375710.78	Картометрический метод	0.1	-
774	377498.16	1375707.32	Картометрический метод	0.1	-
775	377481.59	1375703.18	Картометрический метод	0.1	-
776	377452.29	1375695.78	Картометрический метод	0.1	-
777	377363.42	1375673.98	Картометрический метод	0.1	-
778	377334.19	1375665.06	Картометрический метод	0.1	-
779	377299.95	1375657.43	Картометрический метод	0.1	-
780	377282.43	1375654.88	Картометрический метод	0.1	-
781	377270.97	1375652.97	Картометрический метод	0.1	-
782	377261.09	1375648.20	Картометрический метод	0.1	-
783	377254.40	1375637.37	Картометрический метод	0.1	-
784	377253.13	1375621.46	Картометрический метод	0.1	-
785	377257.80	1375604.57	Картометрический метод	0.1	-
786	377246.10	1375612.63	Картометрический метод	0.1	-
787	377232.09	1375616.14	Картометрический метод	0.1	-
788	377217.43	1375614.70	Картометрический	0.1	-

Сведения о местоположении границ объекта					
1. Система координат МСК-63, зона 1					
2. Сведения о характерных точках границ объекта					
Обозначение характерных точек границ	Координаты, м		Метод определения координат характерной точки	Средняя квадратическая погрешность положения характерной точки (Mt), м	Описание обозначения точки на местности (при наличии)
	X	Y			
			метод		
789	377206.60	1375614.07	Картометрический метод	0.1	-
790	377205.92	1375614.17	Картометрический метод	0.1	-
791	377199.29	1375615.21	Картометрический метод	0.1	-
792	377196.53	1375615.63	Картометрический метод	0.1	-
793	377188.13	1375616.93	Картометрический метод	0.1	-
794	377183.25	1375616.93	Картометрический метод	0.1	-
795	377172.21	1375616.93	Картометрический метод	0.1	-
796	377163.95	1375615.91	Картометрический метод	0.1	-
797	377152.95	1375614.53	Картометрический метод	0.1	-
798	377152.62	1375615.48	Картометрический метод	0.1	-
799	377023.68	1375570.69	Картометрический метод	0.1	-
800	377012.12	1375565.46	Картометрический метод	0.1	-
801	377011.34	1375564.30	Картометрический метод	0.1	-
802	376983.99	1375557.28	Картометрический метод	0.1	-
803	376964.57	1375549.01	Картометрический метод	0.1	-
804	376920.87	1375526.22	Картометрический метод	0.1	-
805	376915.89	1375522.22	Картометрический метод	0.1	-
806	376935.86	1375477.56	Картометрический метод	0.1	-
807	376840.86	1375426.56	Картометрический метод	0.1	-
808	376779.03	1375425.31	Картометрический метод	0.1	-
809	376755.95	1375424.86	Картометрический метод	0.1	-
810	376750.94	1375429.64	Картометрический метод	0.1	-
811	376746.91	1375423.83	Картометрический метод	0.1	-
812	376732.04	1375436.68	Картометрический метод	0.1	-
813	376739.32	1375440.75	Картометрический метод	0.1	-

Сведения о местоположении границ объекта					
1. Система координат МСК-63, зона 1					
2. Сведения о характерных точках границ объекта					
Обозначение характерных точек границ	Координаты, м		Метод определения координат характерной точки	Средняя квадратическая погрешность положения характерной точки (Mt), м	Описание обозначения точки на местности (при наличии)
	X	Y			
814	376737.66	1375442.36	Картометрический метод	0.1	-
815	376831.25	1375492.16	Картометрический метод	0.1	-
816	376809.65	1375481.33	Картометрический метод	0.1	-
817	376737.24	1375444.63	Картометрический метод	0.1	-
818	376709.49	1375435.78	Картометрический метод	0.1	-
819	376683.82	1375414.07	Картометрический метод	0.1	-
820	376655.20	1375396.76	Картометрический метод	0.1	-
821	376614.33	1375373.66	Картометрический метод	0.1	-
822	376564.11	1375342.79	Картометрический метод	0.1	-
823	376563.34	1375342.21	Картометрический метод	0.1	-
824	376542.29	1375326.69	Картометрический метод	0.1	-
825	376518.07	1375307.76	Картометрический метод	0.1	-
826	376475.05	1375277.71	Картометрический метод	0.1	-
827	376448.12	1375261.32	Картометрический метод	0.1	-
828	376437.10	1375254.56	Картометрический метод	0.1	-
829	376424.02	1375243.61	Картометрический метод	0.1	-
830	376353.90	1375185.59	Картометрический метод	0.1	-
831	376272.36	1375117.67	Картометрический метод	0.1	-
832	376248.69	1375096.63	Картометрический метод	0.1	-
833	376236.01	1375082.64	Картометрический метод	0.1	-
834	376233.29	1375079.62	Картометрический метод	0.1	-
835	376227.31	1375073.04	Картометрический метод	0.1	-
836	376223.67	1375068.23	Картометрический метод	0.1	-
837	376204.40	1375019.98	Картометрический метод	0.1	-
838	376221.37	1375101.10	Картометрический метод	0.1	-
839	376206.64	1375100.35	Картометрический	0.1	-

Сведения о местоположении границ объекта					
1. Система координат МСК-63, зона 1					
2. Сведения о характерных точках границ объекта					
Обозначение характерных точек границ	Координаты, м		Метод определения координат характерной точки	Средняя квадратическая погрешность положения характерной точки (Mt), м	Описание обозначения точки на местности (при наличии)
	X	Y			
			метод		
840	376407.47	1375268.27	Картометрический метод	0.1	-
841	376647.18	1375439.07	Картометрический метод	0.1	-
842	376620.57	1375424.62	Картометрический метод	0.1	-
843	376610.05	1375417.56	Картометрический метод	0.1	-
844	376525.80	1375363.70	Картометрический метод	0.1	-
845	376523.41	1375362.25	Картометрический метод	0.1	-
846	376513.65	1375356.08	Картометрический метод	0.1	-
847	376496.07	1375344.48	Картометрический метод	0.1	-
848	376489.02	1375339.93	Картометрический метод	0.1	-
849	376473.26	1375328.12	Картометрический метод	0.1	-
850	376472.63	1375327.65	Картометрический метод	0.1	-
851	376401.54	1375274.38	Картометрический метод	0.1	-
852	376369.76	1375251.67	Картометрический метод	0.1	-
853	376342.01	1375229.04	Картометрический метод	0.1	-
854	376308.22	1375203.21	Картометрический метод	0.1	-
855	376297.01	1375192.37	Картометрический метод	0.1	-
856	376282.02	1375177.87	Картометрический метод	0.1	-
857	376229.69	1375135.27	Картометрический метод	0.1	-
858	376223.19	1375127.50	Картометрический метод	0.1	-
859	376196.64	1375111.06	Картометрический метод	0.1	-
860	376189.76	1375106.80	Картометрический метод	0.1	-
861	376183.29	1375104.58	Картометрический метод	0.1	-
862	376183.28	1375104.58	Картометрический метод	0.1	-
863	376164.93	1375098.27	Картометрический метод	0.1	-
603	376163.30	1375098.17	Картометрический метод	0.1	-

Сведения о местоположении границ объекта					
1. Система координат МСК-63, зона 1					
2. Сведения о характерных точках границ объекта					
Обозначение характерных точек границ	Координаты, м		Метод определения координат характерной точки	Средняя квадратическая погрешность положения характерной точки (Mt), м	Описание обозначения точки на местности (при наличии)
	X	Y			
					-
864	376324.30	1376572.08	Картометрический метод	0.1	-
865	376324.42	1376632.15	Картометрический метод	0.1	-
866	376430.28	1376631.82	Картометрический метод	0.1	-
867	376430.29	1376609.66	Картометрический метод	0.1	-
868	376430.29	1376590.37	Картометрический метод	0.1	-
869	376430.28	1376575.68	Картометрический метод	0.1	-
870	376430.28	1376571.82	Картометрический метод	0.1	-
871	376423.65	1376571.84	Картометрический метод	0.1	-
872	376418.35	1376571.84	Картометрический метод	0.1	-
873	376417.52	1376571.84	Картометрический метод	0.1	-
864	376324.30	1376572.08	Картометрический метод	0.1	-
					-
874	376563.34	1375342.21	Картометрический метод	0.1	-
875	376668.58	1375401.20	Картометрический метод	0.1	-
876	376713.17	1375422.63	Картометрический метод	0.1	-
877	376693.58	1375411.36	Картометрический метод	0.1	-
878	376678.30	1375402.76	Картометрический метод	0.1	-
879	376671.48	1375395.58	Картометрический метод	0.1	-
880	376666.50	1375390.35	Картометрический метод	0.1	-
881	376660.13	1375383.66	Картометрический метод	0.1	-
882	376650.89	1375374.11	Картометрический метод	0.1	-
883	376642.72	1375360.72	Картометрический метод	0.1	-
884	376641.51	1375354.88	Картометрический метод	0.1	-
885	376634.02	1375344.14	Картометрический метод	0.1	-
886	376579.50	1375313.48	Картометрический метод	0.1	-
874	376563.34	1375342.21	Картометрический	0.1	-

Сведения о местоположении границ объекта					
1. Система координат МСК-63, зона 1					
2. Сведения о характерных точках границ объекта					
Обозначение характерных точек границ	Координаты, м		Метод определения координат характерной точки	Средняя квадратическая погрешность положения характерной точки (Mt), м	Описание обозначения точки на местности (при наличии)
	X	Y			
			метод		
					-
887	377174.88	1375677.17	Картометрический метод	0.1	-
888	377198.50	1375684.20	Картометрический метод	0.1	-
889	377174.88	1375675.69	Картометрический метод	0.1	-
887	377174.88	1375677.17	Картометрический метод	0.1	-
					-
890	377505.14	1375747.30	Картометрический метод	0.1	-
891	377509.49	1375725.29	Картометрический метод	0.1	-
892	377512.43	1375725.87	Картометрический метод	0.1	-
893	377508.08	1375747.90	Картометрический метод	0.1	-
890	377505.14	1375747.30	Картометрический метод	0.1	-
					-
894	377521.63	1375750.66	Картометрический метод	0.1	-
895	377524.13	1375737.91	Картометрический метод	0.1	-
896	377528.89	1375729.15	Картометрический метод	0.1	-
897	377524.57	1375751.25	Картометрический метод	0.1	-
894	377521.63	1375750.66	Картометрический метод	0.1	-
					-
898	377537.98	1375753.98	Картометрический метод	0.1	-
899	377542.46	1375731.87	Картометрический метод	0.1	-
900	377545.40	1375732.45	Картометрический метод	0.1	-
901	377540.92	1375754.58	Картометрический метод	0.1	-
898	377537.98	1375753.98	Картометрический метод	0.1	-
					-
902	377704.17	1375737.28	Картометрический метод	0.1	-
903	377723.68	1375741.26	Картометрический метод	0.1	-
904	377720.93	1375747.32	Картометрический метод	0.1	-
905	377726.28	1375748.36	Картометрический	0.1	-

Сведения о местоположении границ объекта					
1. Система координат МСК-63, зона 1					
2. Сведения о характерных точках границ объекта					
Обозначение характерных точек границ	Координаты, м		Метод определения координат характерной точки	Средняя квадратическая погрешность положения характерной точки (Mt), м	Описание обозначения точки на местности (при наличии)
	X	Y			
			метод		
906	377726.16	1375748.95	Картометрический метод	0.1	-
907	377734.12	1375750.30	Картометрический метод	0.1	-
908	377869.93	1375780.01	Картометрический метод	0.1	-
909	377989.64	1375807.24	Картометрический метод	0.1	-
910	377990.06	1375804.83	Картометрический метод	0.1	-
911	377990.62	1375801.56	Картометрический метод	0.1	-
912	377990.99	1375801.63	Картометрический метод	0.1	-
913	377990.50	1375804.91	Картометрический метод	0.1	-
914	378093.66	1375825.85	Картометрический метод	0.1	-
915	378096.13	1375826.52	Картометрический метод	0.1	-
916	378111.38	1375830.62	Картометрический метод	0.1	-
917	378111.38	1375830.62	Картометрический метод	0.1	-
918	378111.80	1375830.73	Картометрический метод	0.1	-
919	378162.05	1375844.32	Картометрический метод	0.1	-
920	378167.43	1375845.68	Картометрический метод	0.1	-
921	378211.65	1375857.55	Картометрический метод	0.1	-
922	378212.55	1375849.25	Картометрический метод	0.1	-
923	378235.65	1375852.85	Картометрический метод	0.1	-
924	378237.72	1375837.11	Картометрический метод	0.1	-
925	378259.02	1375832.94	Картометрический метод	0.1	-
926	378277.34	1375856.44	Картометрический метод	0.1	-
927	378292.17	1375858.83	Картометрический метод	0.1	-
928	378296.19	1375859.48	Картометрический метод	0.1	-
929	378319.66	1375863.30	Картометрический метод	0.1	-
930	378319.01	1375867.71	Картометрический метод	0.1	-

Сведения о местоположении границ объекта					
1. Система координат МСК-63, зона 1					
2. Сведения о характерных точках границ объекта					
Обозначение характерных точек границ	Координаты, м		Метод определения координат характерной точки	Средняя квадратическая погрешность положения характерной точки (Mt), м	Описание обозначения точки на местности (при наличии)
	X	Y			
931	378318.44	1375871.67	Картометрический метод	0.1	-
932	378317.69	1375876.74	Картометрический метод	0.1	-
933	378318.92	1375878.91	Картометрический метод	0.1	-
934	378320.25	1375881.27	Картометрический метод	0.1	-
935	378322.21	1375884.73	Картометрический метод	0.1	-
936	378323.21	1375884.83	Картометрический метод	0.1	-
937	378323.91	1375884.90	Картометрический метод	0.1	-
938	378324.71	1375884.99	Картометрический метод	0.1	-
939	378326.93	1375882.52	Картометрический метод	0.1	-
940	378327.39	1375882.63	Картометрический метод	0.1	-
941	378340.77	1375884.56	Картометрический метод	0.1	-
942	378349.74	1375885.87	Картометрический метод	0.1	-
943	378354.79	1375886.31	Картометрический метод	0.1	-
944	378359.62	1375886.73	Картометрический метод	0.1	-
945	378377.14	1375888.26	Картометрический метод	0.1	-
946	378379.59	1375888.99	Картометрический метод	0.1	-
947	378386.75	1375891.15	Картометрический метод	0.1	-
948	378388.12	1375891.55	Картометрический метод	0.1	-
949	378388.89	1375891.75	Картометрический метод	0.1	-
950	378402.99	1375895.47	Картометрический метод	0.1	-
951	378420.44	1375900.12	Картометрический метод	0.1	-
952	378433.37	1375901.50	Картометрический метод	0.1	-
953	378439.59	1375901.85	Картометрический метод	0.1	-
954	378443.28	1375902.56	Картометрический метод	0.1	-
955	378450.36	1375903.32	Картометрический метод	0.1	-
956	378451.51	1375903.44	Картометрический	0.1	-

Сведения о местоположении границ объекта					
1. Система координат МСК-63, зона 1					
2. Сведения о характерных точках границ объекта					
Обозначение характерных точек границ	Координаты, м		Метод определения координат характерной точки	Средняя квадратическая погрешность положения характерной точки (Mt), м	Описание обозначения точки на местности (при наличии)
	X	Y			
			метод		
957	378451.74	1375902.36	Картометрический метод	0.1	-
958	378494.25	1375912.38	Картометрический метод	0.1	-
959	378531.24	1375921.10	Картометрический метод	0.1	-
960	378531.64	1375919.39	Картометрический метод	0.1	-
961	378535.60	1375902.63	Картометрический метод	0.1	-
962	378542.28	1375903.94	Картометрический метод	0.1	-
963	378536.81	1375920.31	Картометрический метод	0.1	-
964	378546.34	1375922.02	Картометрический метод	0.1	-
965	378547.14	1375917.38	Картометрический метод	0.1	-
966	378549.23	1375905.22	Картометрический метод	0.1	-
967	378554.24	1375876.21	Картометрический метод	0.1	-
968	378555.97	1375866.17	Картометрический метод	0.1	-
969	378556.40	1375863.66	Картометрический метод	0.1	-
970	378558.73	1375841.41	Картометрический метод	0.1	-
971	378559.71	1375832.02	Картометрический метод	0.1	-
972	378563.44	1375763.88	Картометрический метод	0.1	-
973	378564.03	1375754.38	Картометрический метод	0.1	-
974	378570.26	1375744.95	Картометрический метод	0.1	-
975	378569.58	1375736.60	Картометрический метод	0.1	-
976	378578.27	1375693.81	Картометрический метод	0.1	-
977	378522.58	1375683.05	Картометрический метод	0.1	-
978	378513.84	1375726.99	Картометрический метод	0.1	-
979	378485.56	1375722.12	Картометрический метод	0.1	-
980	378501.50	1375635.87	Картометрический метод	0.1	-
981	378503.25	1375626.38	Картометрический метод	0.1	-

Сведения о местоположении границ объекта					
1. Система координат МСК-63, зона 1					
2. Сведения о характерных точках границ объекта					
Обозначение характерных точек границ	Координаты, м		Метод определения координат характерной точки	Средняя квадратическая погрешность положения характерной точки (Mt), м	Описание обозначения точки на местности (при наличии)
	X	Y			
982	378518.37	1375544.64	Картометрический метод	0.1	-
983	378524.14	1375515.02	Картометрический метод	0.1	-
984	378525.99	1375505.53	Картометрический метод	0.1	-
985	378547.27	1375396.29	Картометрический метод	0.1	-
986	378548.98	1375386.58	Картометрический метод	0.1	-
987	378539.97	1375384.74	Картометрический метод	0.1	-
988	378477.94	1375372.21	Картометрический метод	0.1	-
989	378471.94	1375371.00	Картометрический метод	0.1	-
990	378382.28	1375352.88	Картометрический метод	0.1	-
991	378380.38	1375362.25	Картометрический метод	0.1	-
992	378354.28	1375357.33	Картометрический метод	0.1	-
993	378364.32	1375335.27	Картометрический метод	0.1	-
994	378364.92	1375333.69	Картометрический метод	0.1	-
995	378364.97	1375333.69	Картометрический метод	0.1	-
996	378377.68	1375299.98	Картометрический метод	0.1	-
997	378382.78	1375301.52	Картометрический метод	0.1	-
998	378401.81	1375306.24	Картометрический метод	0.1	-
999	378451.07	1375318.46	Картометрический метод	0.1	-
1000	378452.29	1375318.70	Картометрический метод	0.1	-
1001	378497.84	1375327.59	Картометрический метод	0.1	-
1002	378512.60	1375331.36	Картометрический метод	0.1	-
1003	378516.62	1375332.39	Картометрический метод	0.1	-
1004	378531.80	1375338.11	Картометрический метод	0.1	-
1005	378539.90	1375340.73	Картометрический метод	0.1	-
1006	378549.22	1375343.59	Картометрический метод	0.1	-
1007	378561.40	1375346.05	Картометрический	0.1	-

Сведения о местоположении границ объекта					
1. Система координат МСК-63, зона 1					
2. Сведения о характерных точках границ объекта					
Обозначение характерных точек границ	Координаты, м		Метод определения координат характерной точки	Средняя квадратическая погрешность положения характерной точки (Mt), м	Описание обозначения точки на местности (при наличии)
	X	Y			
			метод		
1008	378568.36	1375348.63	Картометрический метод	0.1	-
1009	378575.22	1375352.67	Картометрический метод	0.1	-
1010	378582.41	1375356.41	Картометрический метод	0.1	-
1011	378585.59	1375357.40	Картометрический метод	0.1	-
1012	378588.47	1375342.55	Картометрический метод	0.1	-
1013	378543.36	1375332.31	Картометрический метод	0.1	-
1014	378517.78	1375326.50	Картометрический метод	0.1	-
1015	378450.19	1375308.62	Картометрический метод	0.1	-
1016	378390.45	1375290.16	Картометрический метод	0.1	-
1017	378367.64	1375283.11	Картометрический метод	0.1	-
1018	378379.02	1375227.65	Картометрический метод	0.1	-
1019	378389.65	1375175.92	Картометрический метод	0.1	-
1020	378399.68	1375127.00	Картометрический метод	0.1	-
1021	378405.79	1375097.47	Картометрический метод	0.1	-
1022	378412.94	1375097.60	Картометрический метод	0.1	-
1023	378415.65	1375098.69	Картометрический метод	0.1	-
1024	378422.46	1375101.40	Картометрический метод	0.1	-
1025	378427.10	1375101.42	Картометрический метод	0.1	-
1026	378436.61	1375099.50	Картометрический метод	0.1	-
1027	378445.04	1375095.42	Картометрический метод	0.1	-
1028	378466.82	1375094.88	Картометрический метод	0.1	-
1029	378466.83	1375094.88	Картометрический метод	0.1	-
1030	378504.93	1375097.59	Картометрический метод	0.1	-
1031	378517.47	1375100.61	Картометрический метод	0.1	-
1032	378491.39	1375079.84	Картометрический метод	0.1	-

Сведения о местоположении границ объекта					
1. Система координат МСК-63, зона 1					
2. Сведения о характерных точках границ объекта					
Обозначение характерных точек границ	Координаты, м		Метод определения координат характерной точки	Средняя квадратическая погрешность положения характерной точки (Mt), м	Описание обозначения точки на местности (при наличии)
	X	Y			
1033	378390.51	1375080.64	Картометрический метод	0.1	-
1034	378368.10	1375073.11	Картометрический метод	0.1	-
1035	378432.13	1374883.13	Картометрический метод	0.1	-
1036	378422.60	1374880.33	Картометрический метод	0.1	-
1037	378336.26	1374854.96	Картометрический метод	0.1	-
1038	378304.99	1374845.78	Картометрический метод	0.1	-
1039	378286.42	1374900.88	Картометрический метод	0.1	-
1040	378240.96	1375035.76	Картометрический метод	0.1	-
1041	378240.87	1375035.99	Картометрический метод	0.1	-
1042	378271.86	1375045.21	Картометрический метод	0.1	-
1043	378270.22	1375050.63	Картометрический метод	0.1	-
1044	378261.68	1375076.36	Картометрический метод	0.1	-
1045	378220.96	1375198.93	Картометрический метод	0.1	-
1046	378217.69	1375206.22	Картометрический метод	0.1	-
1047	378215.63	1375209.71	Картометрический метод	0.1	-
1048	378211.93	1375217.56	Картометрический метод	0.1	-
1049	378226.54	1375224.32	Картометрический метод	0.1	-
1050	378231.56	1375226.63	Картометрический метод	0.1	-
1051	378232.22	1375226.89	Картометрический метод	0.1	-
1052	378232.18	1375226.94	Картометрический метод	0.1	-
1053	378236.04	1375228.72	Картометрический метод	0.1	-
1054	378256.80	1375235.83	Картометрический метод	0.1	-
1055	378256.06	1375237.98	Картометрический метод	0.1	-
1056	378343.95	1375278.63	Картометрический метод	0.1	-
1057	378344.09	1375278.71	Картометрический метод	0.1	-
1058	378355.05	1375284.87	Картометрический	0.1	-

Сведения о местоположении границ объекта					
1. Система координат МСК-63, зона 1					
2. Сведения о характерных точках границ объекта					
Обозначение характерных точек границ	Координаты, м		Метод определения координат характерной точки	Средняя квадратическая погрешность положения характерной точки (Mt), м	Описание обозначения точки на местности (при наличии)
	X	Y			
			метод		
1059	378333.81	1375339.23	Картометрический метод	0.1	-
1060	378263.82	1375480.66	Картометрический метод	0.1	-
1061	378256.95	1375514.10	Картометрический метод	0.1	-
1062	378235.65	1375695.51	Картометрический метод	0.1	-
1063	378283.39	1375695.51	Картометрический метод	0.1	-
1064	378283.38	1375755.52	Картометрический метод	0.1	-
1065	378278.24	1375807.32	Картометрический метод	0.1	-
1066	378142.25	1375799.70	Картометрический метод	0.1	-
1067	378090.04	1375762.80	Картометрический метод	0.1	-
1068	378086.23	1375770.26	Картометрический метод	0.1	-
1069	378027.81	1375750.43	Картометрический метод	0.1	-
1070	378000.20	1375740.25	Картометрический метод	0.1	-
1071	377998.11	1375754.13	Картометрический метод	0.1	-
1072	377967.21	1375746.40	Картометрический метод	0.1	-
1073	377957.91	1375736.76	Картометрический метод	0.1	-
1074	377919.60	1375621.49	Картометрический метод	0.1	-
1075	377913.88	1375574.81	Картометрический метод	0.1	-
1076	377901.69	1375583.62	Картометрический метод	0.1	-
1077	377866.11	1375595.73	Картометрический метод	0.1	-
1078	377847.20	1375602.29	Картометрический метод	0.1	-
1079	377840.19	1375621.37	Картометрический метод	0.1	-
1080	377825.14	1375634.17	Картометрический метод	0.1	-
1081	377802.85	1375647.52	Картометрический метод	0.1	-
1082	377787.10	1375672.12	Картометрический метод	0.1	-
1083	377788.06	1375679.51	Картометрический метод	0.1	-

Сведения о местоположении границ объекта					
1. Система координат МСК-63, зона 1					
2. Сведения о характерных точках границ объекта					
Обозначение характерных точек границ	Координаты, м		Метод определения координат характерной точки	Средняя квадратическая погрешность положения характерной точки (Mt), м	Описание обозначения точки на местности (при наличии)
	X	Y			
1084	377792.66	1375684.44	Картометрический метод	0.1	-
1085	377798.42	1375692.94	Картометрический метод	0.1	-
1086	377809.29	1375702.03	Картометрический метод	0.1	-
1087	377829.18	1375714.62	Картометрический метод	0.1	-
1088	377846.32	1375722.38	Картометрический метод	0.1	-
1089	377869.57	1375731.31	Картометрический метод	0.1	-
1090	377903.27	1375738.50	Картометрический метод	0.1	-
1091	377926.13	1375747.25	Картометрический метод	0.1	-
1092	377935.02	1375750.31	Картометрический метод	0.1	-
1093	377919.95	1375753.28	Картометрический метод	0.1	-
1094	377901.79	1375756.14	Картометрический метод	0.1	-
1095	377887.46	1375757.42	Картометрический метод	0.1	-
1096	377872.81	1375759.32	Картометрический метод	0.1	-
1097	377865.04	1375763.09	Картометрический метод	0.1	-
1098	377855.70	1375766.91	Картометрический метод	0.1	-
1099	377846.58	1375766.48	Картометрический метод	0.1	-
1100	377841.27	1375760.76	Картометрический метод	0.1	-
1101	377839.36	1375752.06	Картометрический метод	0.1	-
1102	377842.32	1375740.08	Картометрический метод	0.1	-
1103	377839.77	1375730.53	Картометрический метод	0.1	-
1104	377831.18	1375722.58	Картометрический метод	0.1	-
1105	377809.53	1375717.48	Картометрический метод	0.1	-
1106	377794.55	1375717.48	Картометрический метод	0.1	-
1107	377783.73	1375718.13	Картометрический метод	0.1	-
1108	377775.45	1375715.57	Картометрический метод	0.1	-
1109	377768.12	1375714.62	Картометрический	0.1	-

Сведения о местоположении границ объекта					
1. Система координат МСК-63, зона 1					
2. Сведения о характерных точках границ объекта					
Обозначение характерных точек границ	Координаты, м		Метод определения координат характерной точки	Средняя квадратическая погрешность положения характерной точки (Mt), м	Описание обозначения точки на местности (при наличии)
	X	Y			
			метод		
1110	377762.39	1375718.12	Картометрический метод	0.1	-
1111	377754.01	1375722.34	Картометрический метод	0.1	-
1112	377743.18	1375723.18	Картометрический метод	0.1	-
1113	377734.90	1375723.82	Картометрический метод	0.1	-
1114	377730.98	1375725.24	Картометрический метод	0.1	-
1115	377727.04	1375726.58	Картометрический метод	0.1	-
1116	377717.91	1375728.48	Картометрический метод	0.1	-
1117	377708.25	1375736.10	Картометрический метод	0.1	-
902	377704.17	1375737.28	Картометрический метод	0.1	-
					-
1118	377846.52	1375636.14	Картометрический метод	0.1	-
1119	377846.70	1375636.15	Картометрический метод	0.1	-
1120	377846.70	1375636.33	Картометрический метод	0.1	-
1121	377846.52	1375636.33	Картометрический метод	0.1	-
1118	377846.52	1375636.14	Картометрический метод	0.1	-
					-
1122	377899.24	1375614.37	Картометрический метод	0.1	-
1123	377899.43	1375614.37	Картометрический метод	0.1	-
1124	377899.43	1375614.55	Картометрический метод	0.1	-
1125	377899.25	1375614.55	Картометрический метод	0.1	-
1122	377899.24	1375614.37	Картометрический метод	0.1	-
					-
1126	378240.73	1375847.76	Картометрический метод	0.1	-
1127	378244.70	1375848.22	Картометрический метод	0.1	-
1128	378245.60	1375840.26	Картометрический метод	0.1	-
1129	378241.62	1375839.81	Картометрический метод	0.1	-
1126	378240.73	1375847.76	Картометрический	0.1	-

Сведения о местоположении границ объекта					
1. Система координат МСК-63, зона 1					
2. Сведения о характерных точках границ объекта					
Обозначение характерных точек границ	Координаты, м		Метод определения координат характерной точки	Средняя квадратическая погрешность положения характерной точки (Mt), м	Описание обозначения точки на местности (при наличии)
	X	Y			
			метод		
					-
1130	378255.65	1375858.51	Картометрический метод	0.1	-
1131	378263.11	1375860.01	Картометрический метод	0.1	-
1132	378267.64	1375863.08	Картометрический метод	0.1	-
1133	378275.04	1375865.10	Картометрический метод	0.1	-
1134	378275.77	1375856.21	Картометрический метод	0.1	-
1135	378264.31	1375842.64	Картометрический метод	0.1	-
1136	378256.39	1375842.08	Картометрический метод	0.1	-
1130	378255.65	1375858.51	Картометрический метод	0.1	-
					-
1137	378623.56	1375121.18	Картометрический метод	0.1	-
1138	378693.43	1375133.37	Картометрический метод	0.1	-
1139	378719.36	1375172.26	Картометрический метод	0.1	-
1140	378723.99	1375193.70	Картометрический метод	0.1	-
1141	378722.47	1375202.38	Картометрический метод	0.1	-
1142	378704.67	1375262.26	Картометрический метод	0.1	-
1143	378710.67	1375263.80	Картометрический метод	0.1	-
1144	378716.52	1375244.61	Картометрический метод	0.1	-
1145	378718.50	1375237.92	Картометрический метод	0.1	-
1146	378728.02	1375205.74	Картометрический метод	0.1	-
1147	378729.73	1375191.79	Картометрический метод	0.1	-
1148	378728.02	1375178.92	Картометрический метод	0.1	-
1149	378724.56	1375167.68	Картометрический метод	0.1	-
1150	378717.72	1375156.86	Картометрический метод	0.1	-
1151	378709.61	1375146.86	Картометрический метод	0.1	-
1152	378705.73	1375139.83	Картометрический метод	0.1	-

Сведения о местоположении границ объекта					
1. Система координат МСК-63, зона 1					
2. Сведения о характерных точках границ объекта					
Обозначение характерных точек границ	Координаты, м		Метод определения координат характерной точки	Средняя квадратическая погрешность положения характерной точки (Mt), м	Описание обозначения точки на местности (при наличии)
	X	Y			
1153	378687.51	1375125.96	Картометрический метод	0.1	-
1154	378680.65	1375124.13	Картометрический метод	0.1	-
1155	378656.42	1375117.25	Картометрический метод	0.1	-
1156	378646.09	1375116.41	Картометрический метод	0.1	-
1157	378624.67	1375114.24	Картометрический метод	0.1	-
1137	378623.56	1375121.18	Картометрический метод	0.1	-
					-
1158	379658.77	1376225.66	Картометрический метод	0.1	-
1159	379660.80	1376230.41	Картометрический метод	0.1	-
1160	379664.08	1376233.89	Картометрический метод	0.1	-
1161	379667.55	1376236.98	Картометрический метод	0.1	-
1162	379673.15	1376240.06	Картометрический метод	0.1	-
1163	379682.80	1376244.69	Картометрический метод	0.1	-
1164	379696.69	1376248.17	Картометрический метод	0.1	-
1165	379702.67	1376248.94	Картометрический метод	0.1	-
1166	379718.50	1376251.45	Картометрический метод	0.1	-
1167	379733.55	1376251.64	Картометрический метод	0.1	-
1168	379742.23	1376249.90	Картометрический метод	0.1	-
1169	379748.21	1376245.47	Картометрический метод	0.1	-
1170	379753.62	1376237.94	Картометрический метод	0.1	-
1171	379758.58	1376228.15	Картометрический метод	0.1	-
1172	379760.45	1376221.70	Картометрический метод	0.1	-
1173	379762.37	1376216.04	Картометрический метод	0.1	-
1174	379766.26	1376212.79	Картометрический метод	0.1	-
1175	379781.04	1376215.47	Картометрический метод	0.1	-
1176	379784.07	1376205.06	Картометрический метод	0.1	-

Сведения о местоположении границ объекта					
1. Система координат МСК-63, зона 1					
2. Сведения о характерных точках границ объекта					
Обозначение характерных точек границ	Координаты, м		Метод определения координат характерной точки	Средняя квадратическая погрешность положения характерной точки (Mt), м	Описание обозначения точки на местности (при наличии)
	X	Y			
1177	379769.95	1376203.02	Картометрический метод	0.1	-
1178	379665.01	1376187.87	Картометрический метод	0.1	-
1179	379664.06	1376194.74	Картометрический метод	0.1	-
1158	379658.77	1376225.66	Картометрический метод	0.1	-
					-
1180	379675.12	1376142.34	Картометрический метод	0.1	-
1181	379792.07	1376170.16	Картометрический метод	0.1	-
1182	379792.75	1376170.18	Картометрический метод	0.1	-
1183	379795.38	1376158.25	Картометрический метод	0.1	-
1184	379784.03	1376153.68	Картометрический метод	0.1	-
1185	379779.65	1376151.01	Картометрический метод	0.1	-
1186	379777.17	1376146.24	Картометрический метод	0.1	-
1187	379778.88	1376134.80	Картометрический метод	0.1	-
1188	379780.80	1376120.87	Картометрический метод	0.1	-
1189	379778.32	1376114.94	Картометрический метод	0.1	-
1190	379773.65	1376110.31	Картометрический метод	0.1	-
1191	379766.75	1376106.35	Картометрический метод	0.1	-
1192	379756.06	1376102.53	Картометрический метод	0.1	-
1193	379736.41	1376096.81	Картометрический метод	0.1	-
1194	379713.14	1376092.81	Картометрический метод	0.1	-
1195	379697.50	1376091.09	Картометрический метод	0.1	-
1196	379688.46	1376093.40	Картометрический метод	0.1	-
1197	379683.91	1376096.70	Картометрический метод	0.1	-
1198	379682.87	1376102.13	Картометрический метод	0.1	-
1199	379675.50	1376140.37	Картометрический метод	0.1	-
1180	379675.12	1376142.34	Картометрический метод	0.1	-

Сведения о местоположении границ объекта					
1. Система координат МСК-63, зона 1					
2. Сведения о характерных точках границ объекта					
Обозначение характерных точек границ	Координаты, м		Метод определения координат характерной точки	Средняя квадратическая погрешность положения характерной точки (Mt), м	Описание обозначения точки на местности (при наличии)
	X	Y			
					-
1200	379814.99	1376210.87	Картометрический метод	0.1	-
1201	379817.93	1376211.32	Картометрический метод	0.1	-
1202	379818.09	1376209.01	Картометрический метод	0.1	-
1203	379815.31	1376208.56	Картометрический метод	0.1	-
1200	379814.99	1376210.87	Картометрический метод	0.1	-
					-
1204	380192.38	1375228.75	Картометрический метод	0.1	-
1205	380211.88	1375234.11	Картометрический метод	0.1	-
1206	380217.08	1375235.54	Картометрический метод	0.1	-
1207	380221.28	1375236.70	Картометрический метод	0.1	-
1208	380221.31	1375236.70	Картометрический метод	0.1	-
1209	380256.63	1375108.13	Картометрический метод	0.1	-
1210	380256.56	1375108.11	Картометрический метод	0.1	-
1211	380251.65	1375106.76	Картометрический метод	0.1	-
1212	380247.26	1375105.56	Картометрический метод	0.1	-
1213	380227.70	1375100.18	Картометрический метод	0.1	-
1204	380192.38	1375228.75	Картометрический метод	0.1	-
					-
1214	380367.98	1372097.65	Картометрический метод	0.1	-
1215	380373.40	1372110.34	Картометрический метод	0.1	-
1216	380388.69	1372146.15	Картометрический метод	0.1	-
1217	380436.86	1372236.79	Картометрический метод	0.1	-
1218	380479.39	1372321.23	Картометрический метод	0.1	-
1219	380512.60	1372383.92	Картометрический метод	0.1	-
1220	380529.68	1372414.98	Картометрический метод	0.1	-
1221	380548.02	1372449.07	Картометрический метод	0.1	-

Сведения о местоположении границ объекта					
1. Система координат МСК-63, зона 1					
2. Сведения о характерных точках границ объекта					
Обозначение характерных точек границ	Координаты, м		Метод определения координат характерной точки	Средняя квадратическая погрешность положения характерной точки (Mt), м	Описание обозначения точки на местности (при наличии)
	X	Y			
1222	380572.80	1372491.45	Картометрический метод	0.1	-
1223	380579.53	1372496.02	Картометрический метод	0.1	-
1224	380580.91	1372486.38	Картометрический метод	0.1	-
1225	380644.97	1372452.87	Картометрический метод	0.1	-
1226	380631.11	1372383.16	Картометрический метод	0.1	-
1227	380625.98	1372383.73	Картометрический метод	0.1	-
1228	380625.75	1372383.76	Картометрический метод	0.1	-
1229	380625.20	1372360.67	Картометрический метод	0.1	-
1230	380640.55	1372359.52	Картометрический метод	0.1	-
1231	380635.96	1372275.93	Картометрический метод	0.1	-
1232	380588.30	1372257.89	Картометрический метод	0.1	-
1233	380587.89	1372257.74	Картометрический метод	0.1	-
1234	380583.97	1372256.53	Картометрический метод	0.1	-
1235	380574.16	1372253.51	Картометрический метод	0.1	-
1236	380541.75	1372243.54	Картометрический метод	0.1	-
1237	380531.52	1372183.80	Картометрический метод	0.1	-
1238	380530.80	1372179.56	Картометрический метод	0.1	-
1239	380514.70	1372085.51	Картометрический метод	0.1	-
1240	380514.78	1372085.35	Картометрический метод	0.1	-
1241	380514.32	1372083.30	Картометрический метод	0.1	-
1242	380512.79	1372082.86	Картометрический метод	0.1	-
1243	380511.52	1372082.49	Картометрический метод	0.1	-
1244	380511.20	1372082.39	Картометрический метод	0.1	-
1245	380510.77	1372082.27	Картометрический метод	0.1	-
1246	380510.37	1372082.15	Картометрический метод	0.1	-
1247	380487.60	1372075.83	Картометрический	0.1	-

Сведения о местоположении границ объекта					
1. Система координат МСК-63, зона 1					
2. Сведения о характерных точках границ объекта					
Обозначение характерных точек границ	Координаты, м		Метод определения координат характерной точки	Средняя квадратическая погрешность положения характерной точки (Mt), м	Описание обозначения точки на местности (при наличии)
	X	Y			
			метод		
1248	380445.28	1372063.16	Картометрический метод	0.1	-
1249	380388.46	1372088.63	Картометрический метод	0.1	-
1214	380367.98	1372097.65	Картометрический метод	0.1	-

3. Сведения о характерных точках части (частей) границы объекта					
Обозначение характерных точек части границы	Координаты, м		Метод определения координат характерной точки	Средняя квадратическая погрешность положения характерной точки (Mt), м	Описание обозначения точки на местности (при наличии)
	X	Y			
1	2	3	4	5	6
-	-	-	-	-	-

Раздел 3

Сведения о местоположении измененных (уточненных) границ объекта							
1. Система координат МСК-63, зона 1							
2. Сведения о характерных точках границ объекта							
Обозначение характерных точек границ	Существующие координаты, м		Измененные (уточненные) координаты, м		Метод определения координат характерной точки	Средняя квадратическая погрешность положения характерной точки (Mt), м	Описание обозначения точки на местности (при наличии)
	X	Y	X	Y			
1	2	3	4	5	6	7	8
-	-	-	-	-	-	-	-
3. Сведения о характерных точках части (частей) границы объекта							
Обозначение характерных точек части границы	Существующие координаты, м		Измененные (уточненные) координаты, м		Метод определения координат характерной точки	Средняя квадратическая погрешность положения характерной точки (Mt), м	Описание обозначения точки на местности (при наличии)
	X	Y	X	Y			
1	2	3	4	5	6	7	8
-	-	-	-	-	-	-	-

Раздел 4

План границ объекта

Обзорная схема границ объекта землеустройства

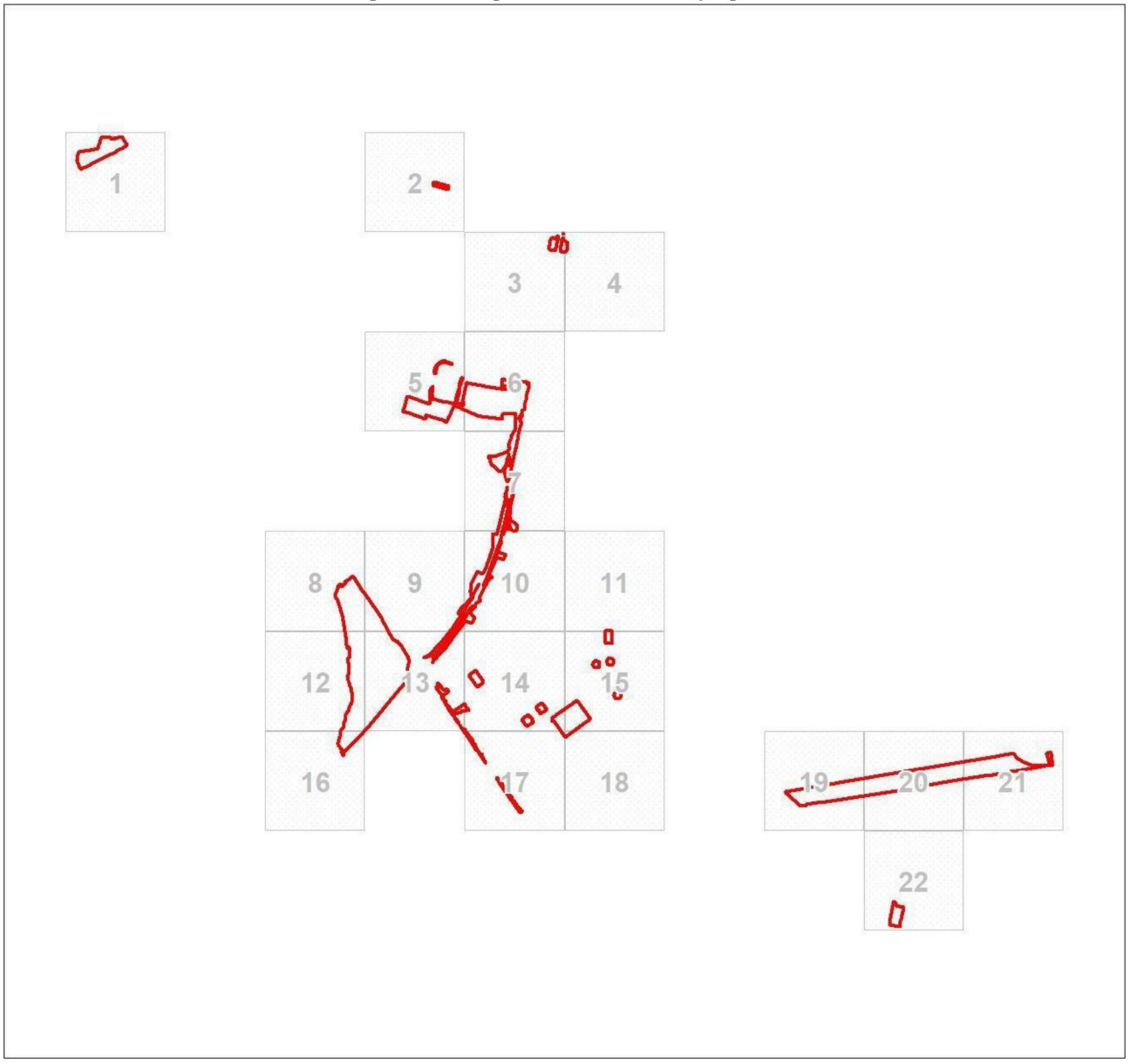

Масштаб 1:56208

Используемые условные знаки и обозначения:

Характерная точка границы объекта

1 Надписи номеров характерных точек границы объекта

Образуемая граница объекта

Раздел 4

План границ объекта

Выносной лист № 1

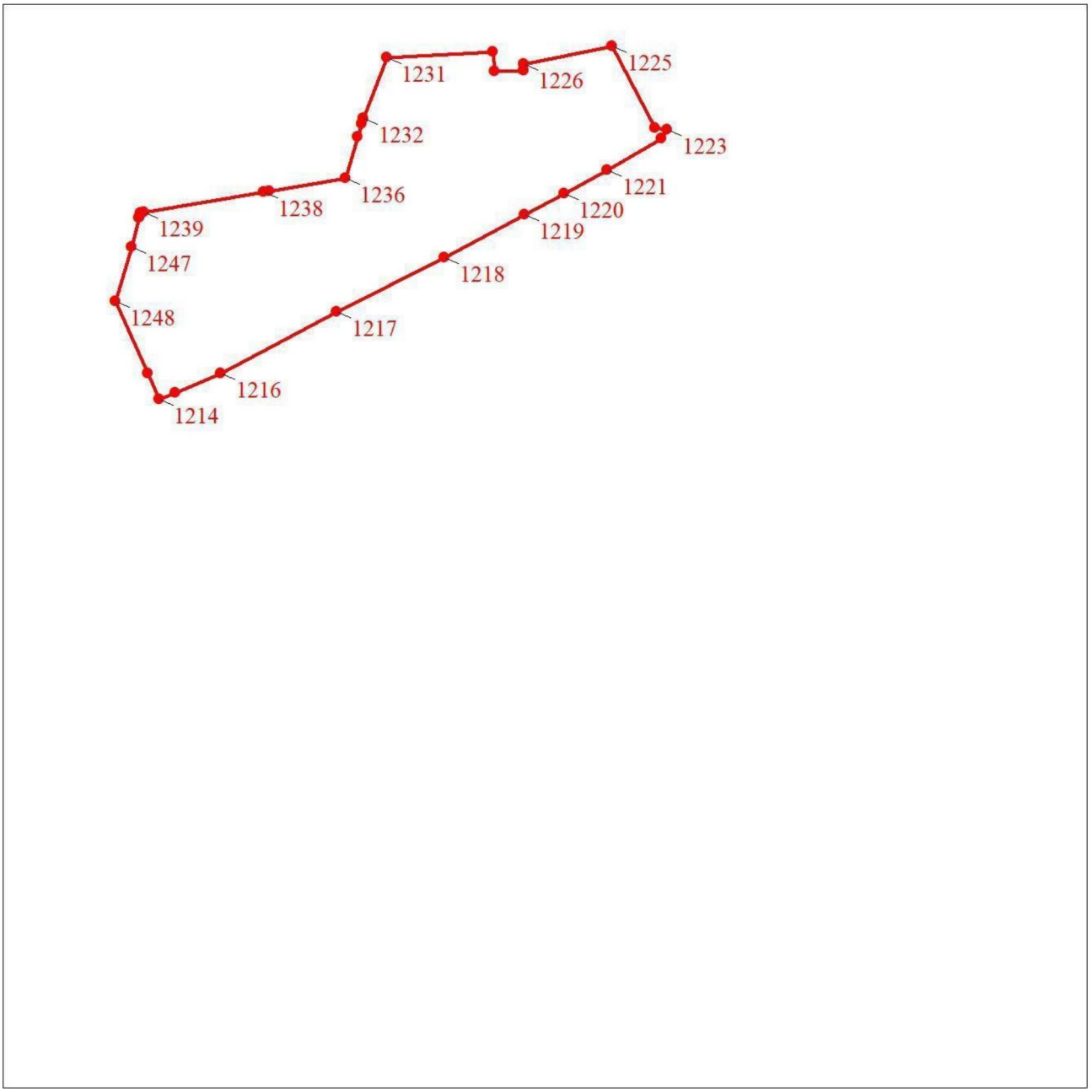

Масштаб 1:5000

Используемые условные знаки и обозначения:

Условные обозначения представлены на листе 55

Раздел 4

План границ объекта

Выносной лист № 2



Масштаб 1:5000

Используемые условные знаки и обозначения:

Условные обозначения представлены на листе 55

Раздел 4

План границ объекта

Выносной лист № 3



Масштаб 1:5000

Используемые условные знаки и обозначения:

Условные обозначения представлены на листе 55

Раздел 4

План границ объекта

Выносной лист № 4



Масштаб 1:5000

Используемые условные знаки и обозначения:

Условные обозначения представлены на листе 55

Раздел 4

План границ объекта

Выносной лист № 5

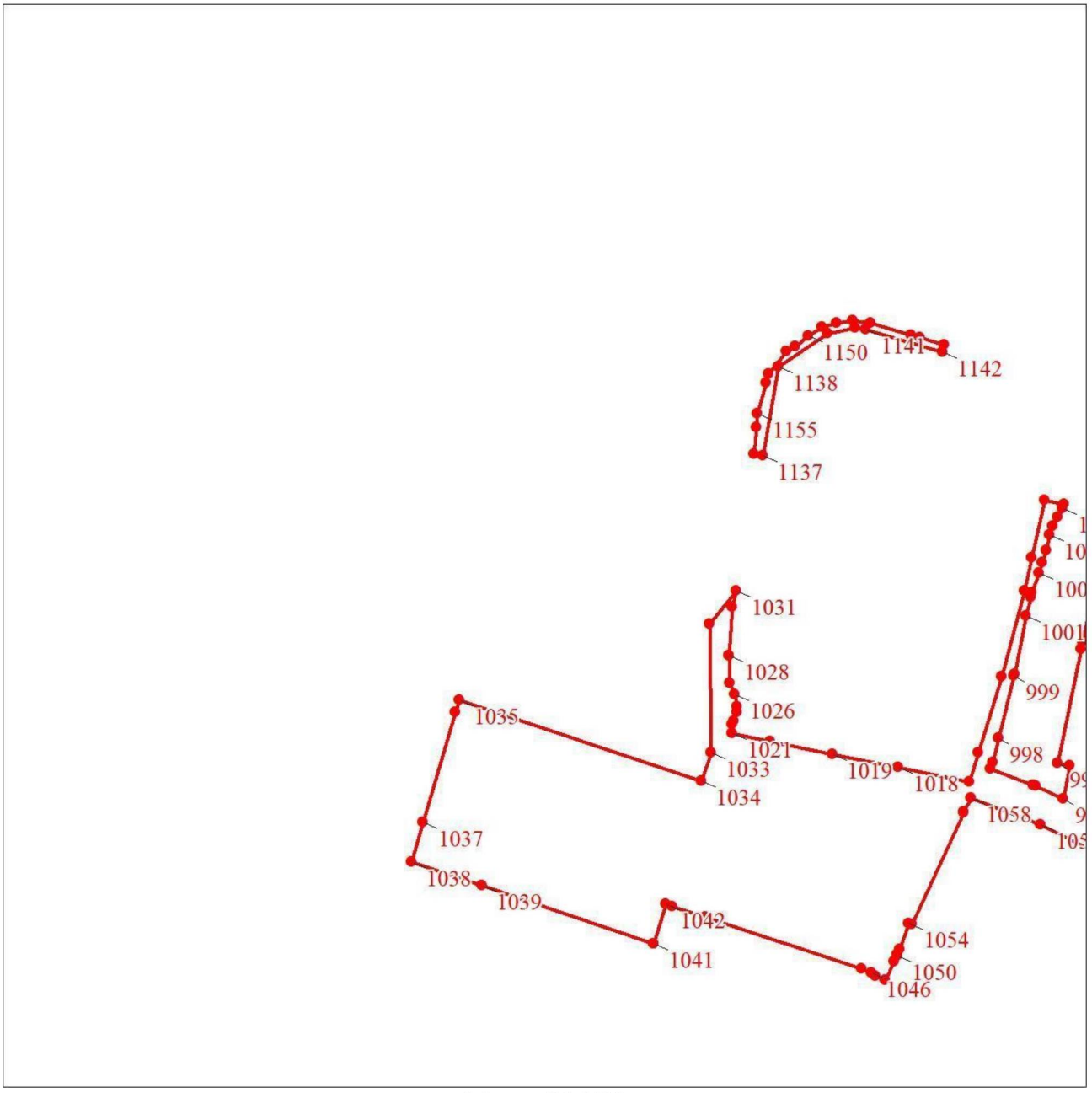

Масштаб 1:5000

Используемые условные знаки и обозначения:

Условные обозначения представлены на листе 55

Раздел 4

План границ объекта

Выносной лист № 6

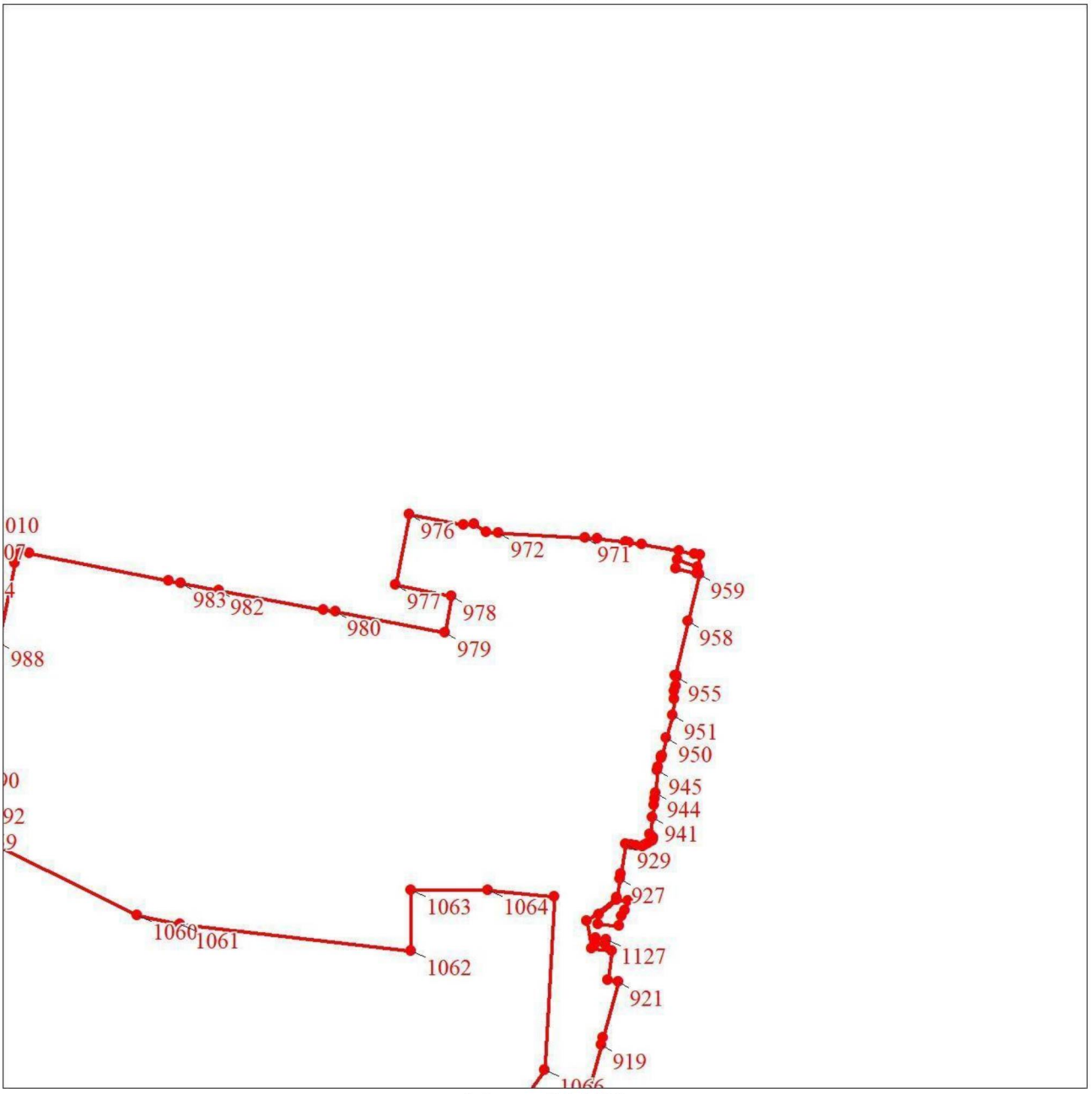

Масштаб 1:5000

Используемые условные знаки и обозначения:

Условные обозначения представлены на листе 55

Раздел 4

План границ объекта

Выносной лист № 7

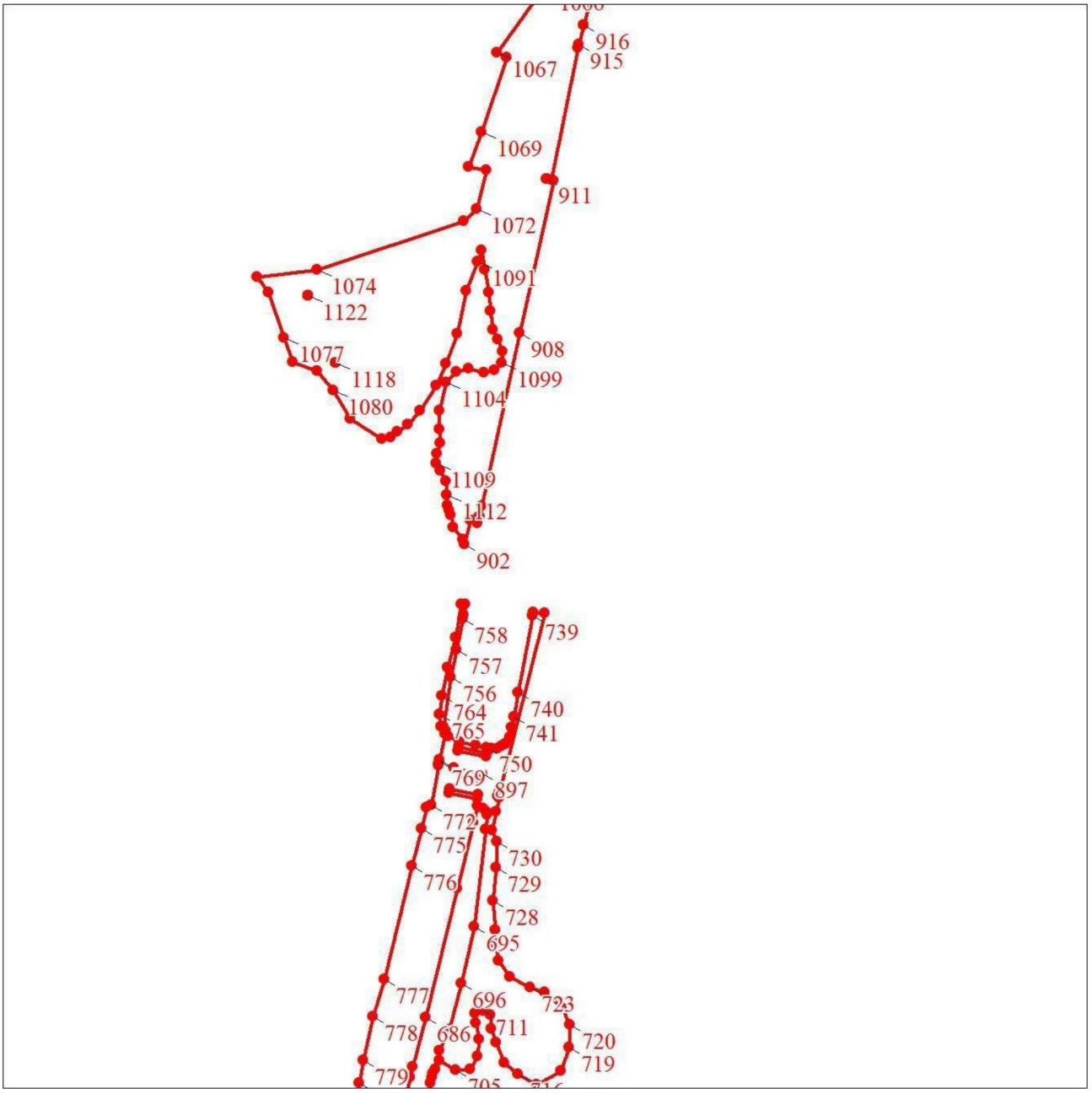

Масштаб 1:5000

Используемые условные знаки и обозначения:

Условные обозначения представлены на листе 55

Раздел 4

План границ объекта

Выносной лист № 8

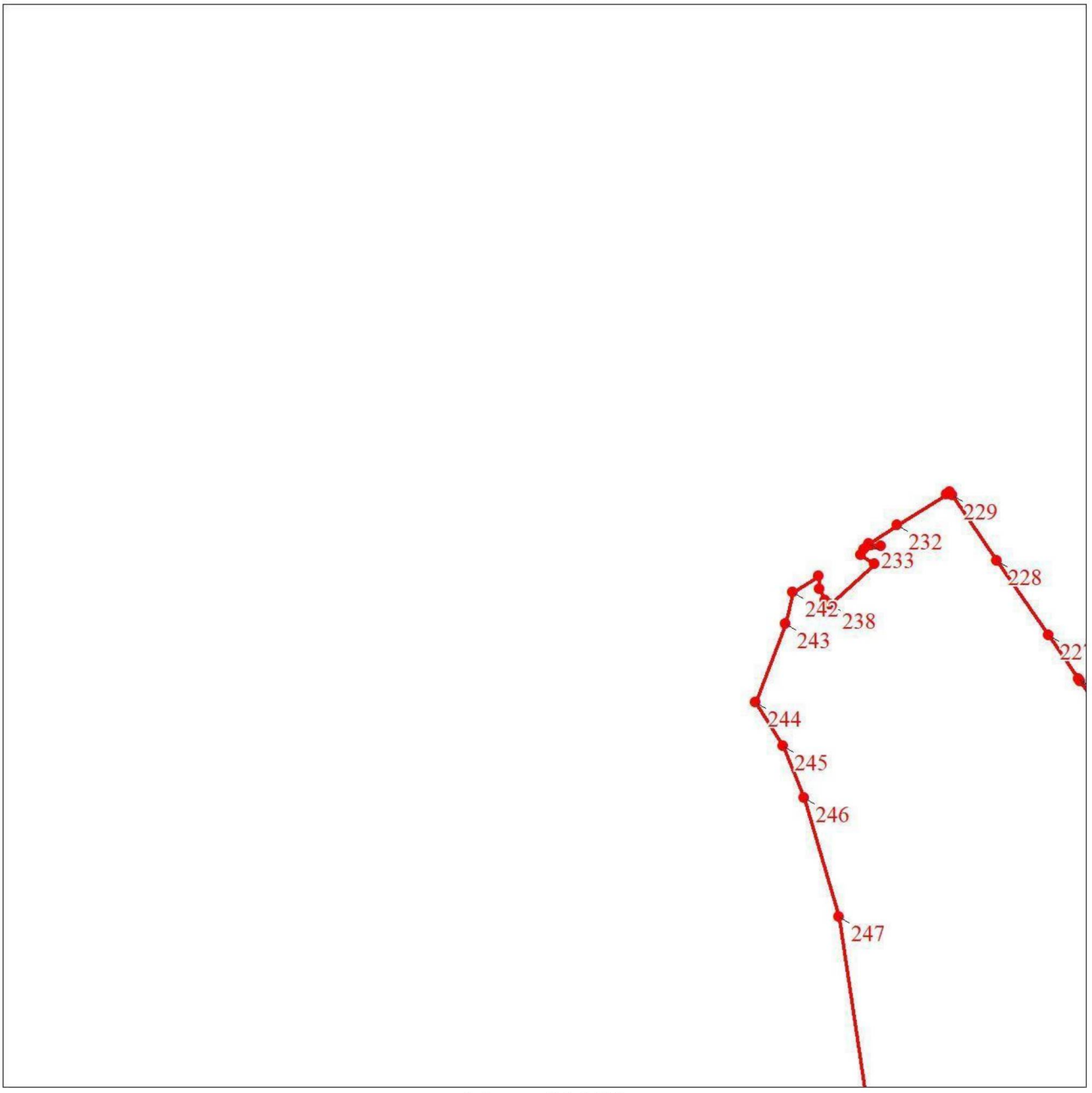

Масштаб 1:5000

Используемые условные знаки и обозначения:

Условные обозначения представлены на листе 55

Раздел 4

План границ объекта

Выносной лист № 9



Масштаб 1:5000

Используемые условные знаки и обозначения:

Условные обозначения представлены на листе 55

Раздел 4

План границ объекта

Выносной лист № 10



Масштаб 1:5000

Используемые условные знаки и обозначения:

Условные обозначения представлены на листе 55

Раздел 4

План границ объекта

Выносной лист № 11



Масштаб 1:5000

Используемые условные знаки и обозначения:

Условные обозначения представлены на листе 55

Раздел 4

План границ объекта

Выносной лист № 12



Масштаб 1:5000

Используемые условные знаки и обозначения:

Условные обозначения представлены на листе 55

Раздел 4

План границ объекта

Выносной лист № 13

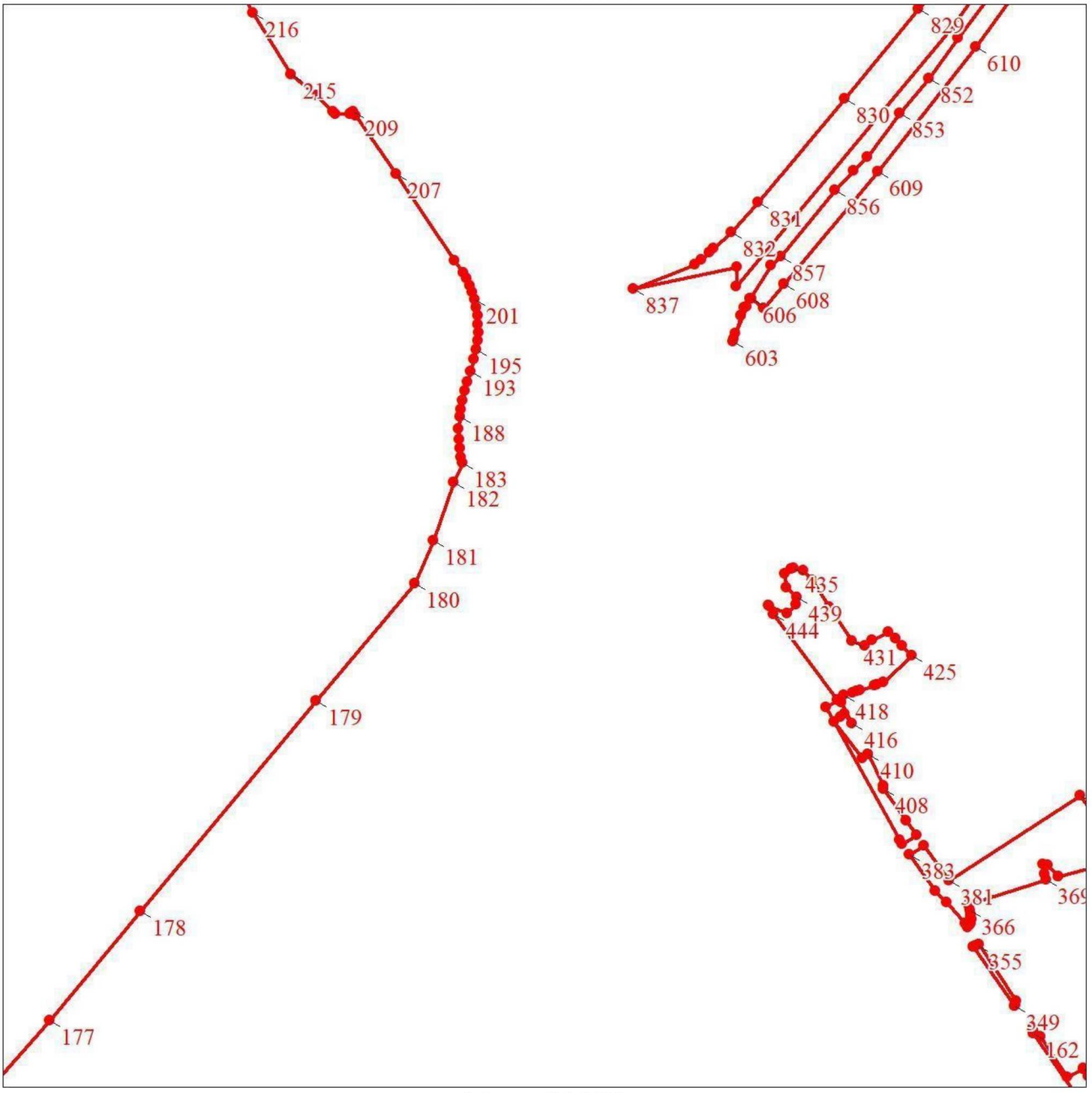

Масштаб 1:5000

Используемые условные знаки и обозначения:

Условные обозначения представлены на листе 55

Раздел 4

План границ объекта

Выносной лист № 14

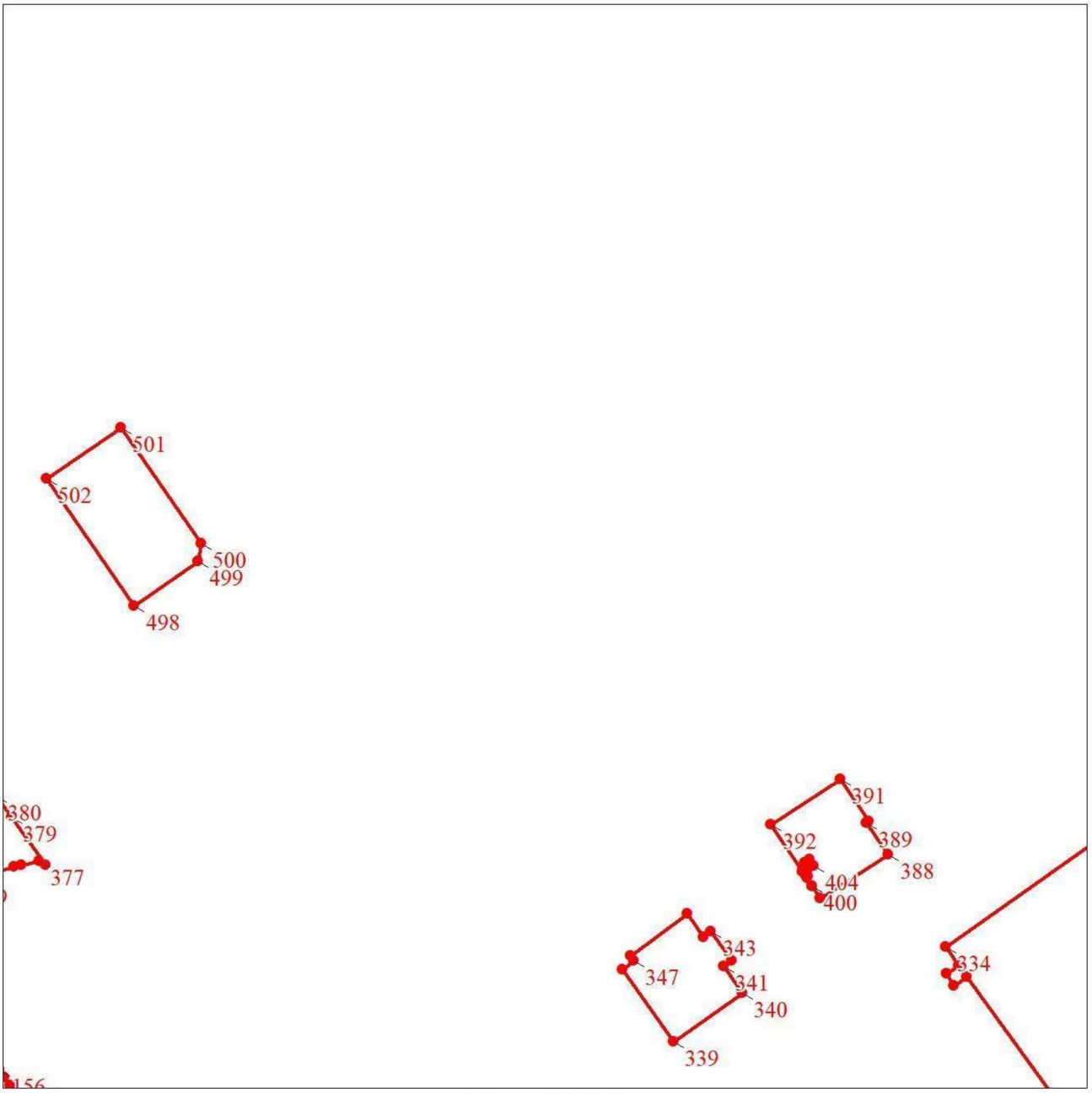

Масштаб 1:5000

Используемые условные знаки и обозначения:

Условные обозначения представлены на листе 55

Раздел 4

План границ объекта

Выносной лист № 15

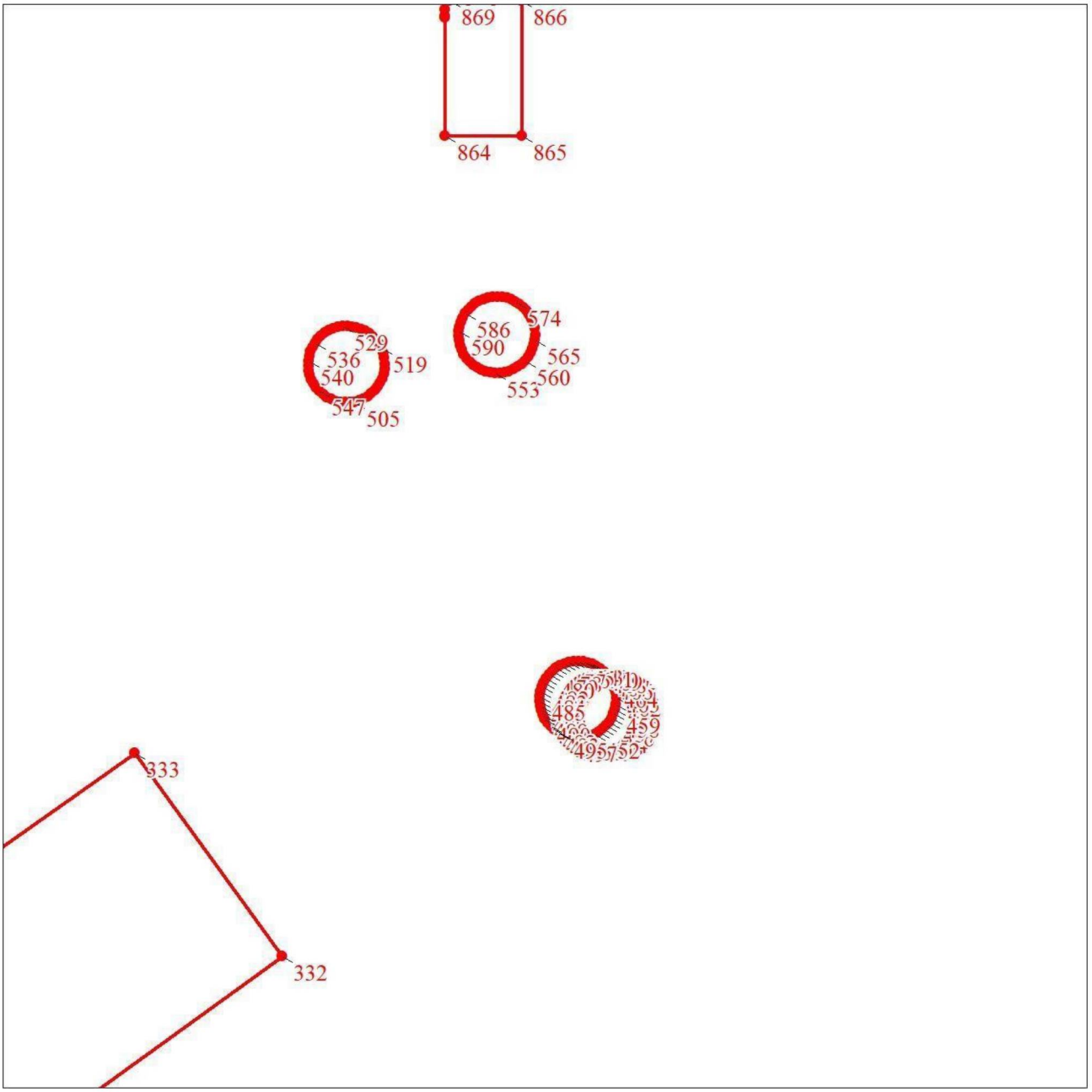

Масштаб 1:5000

Используемые условные знаки и обозначения:

Условные обозначения представлены на листе 55

Раздел 4

План границ объекта

Выносной лист № 16



Масштаб 1:5000

Используемые условные знаки и обозначения:

Условные обозначения представлены на листе 55

План границ объекта

Выносной лист № 17

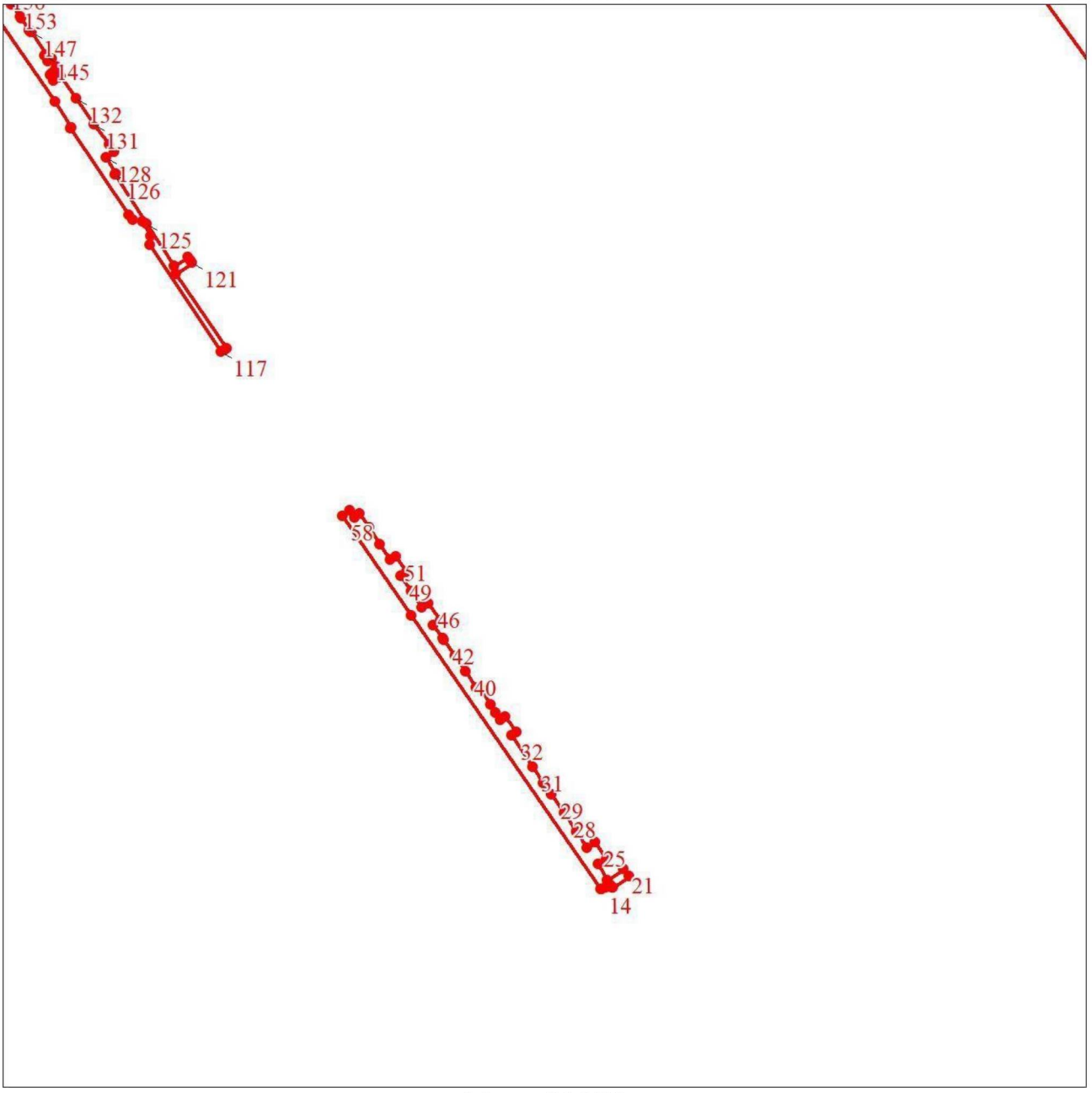

Масштаб 1:5000

Используемые условные знаки и обозначения:

Условные обозначения представлены на листе 55

Раздел 4

План границ объекта

Выносной лист № 18



Масштаб 1:5000

Используемые условные знаки и обозначения:

Условные обозначения представлены на листе 55

Раздел 4

План границ объекта

Выносной лист № 19

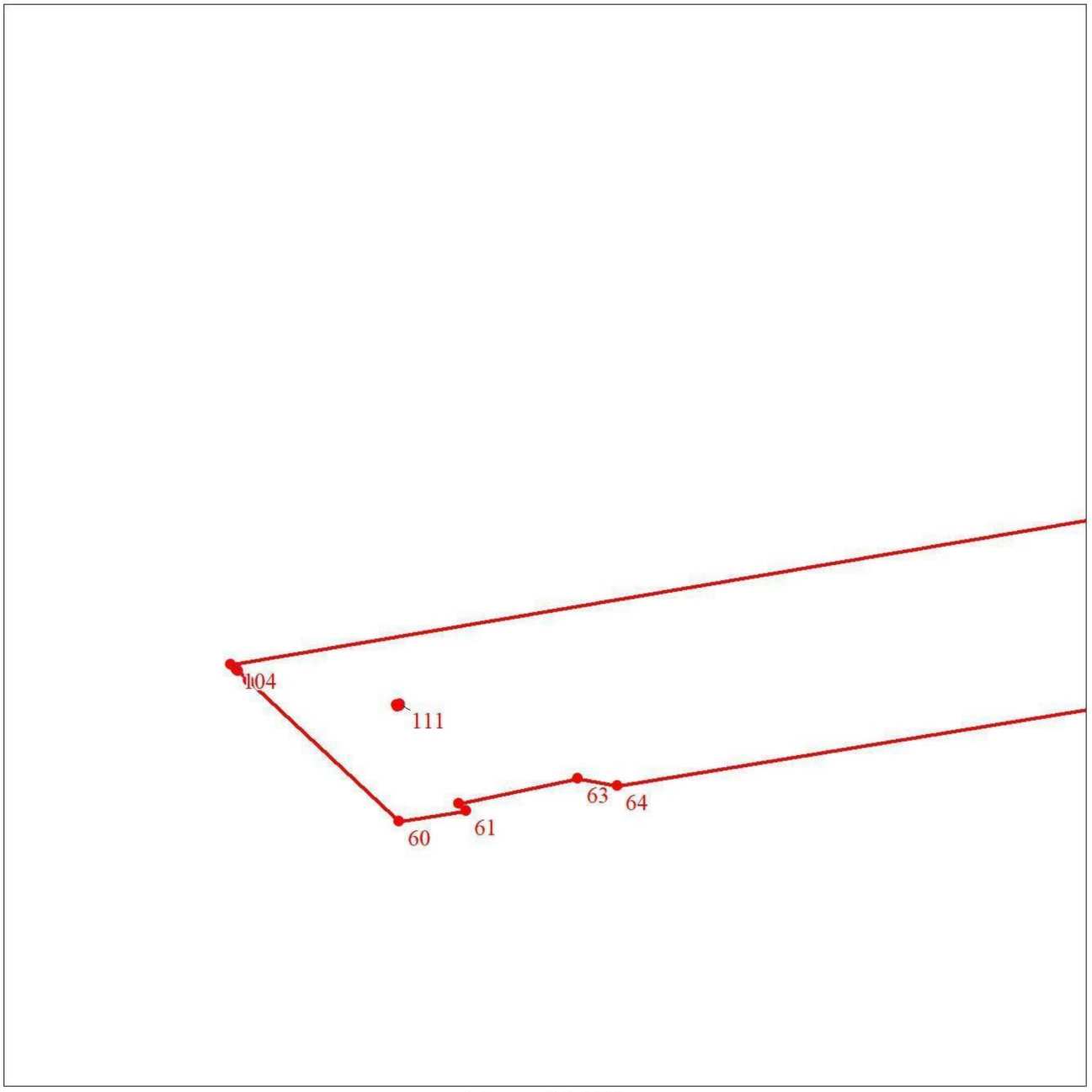

Масштаб 1:5000

Используемые условные знаки и обозначения:

Условные обозначения представлены на листе 55

Раздел 4

План границ объекта

Выносной лист № 20

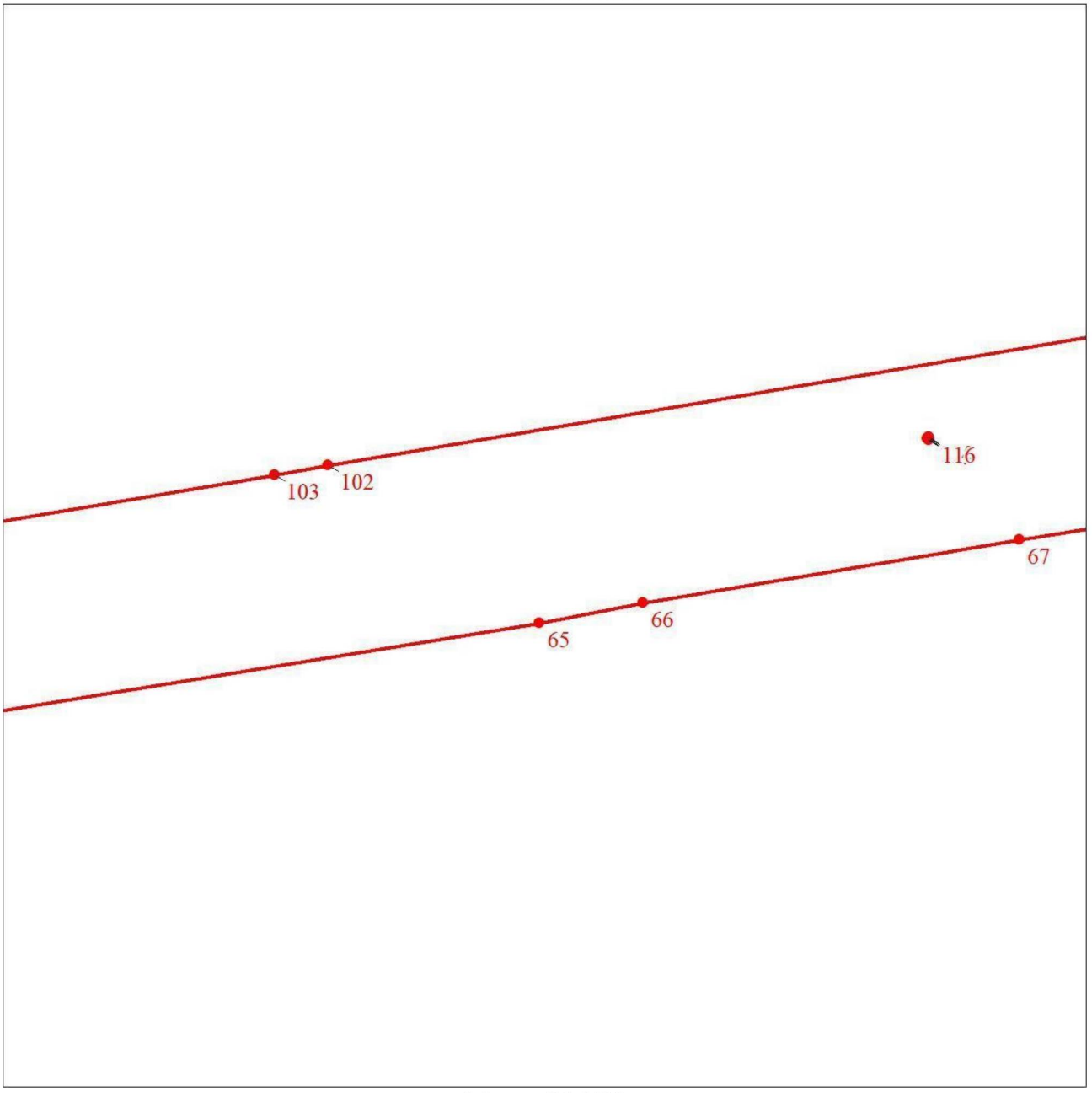

Масштаб 1:5000

Используемые условные знаки и обозначения:

Условные обозначения представлены на листе 55

Раздел 4

План границ объекта

Выносной лист № 21

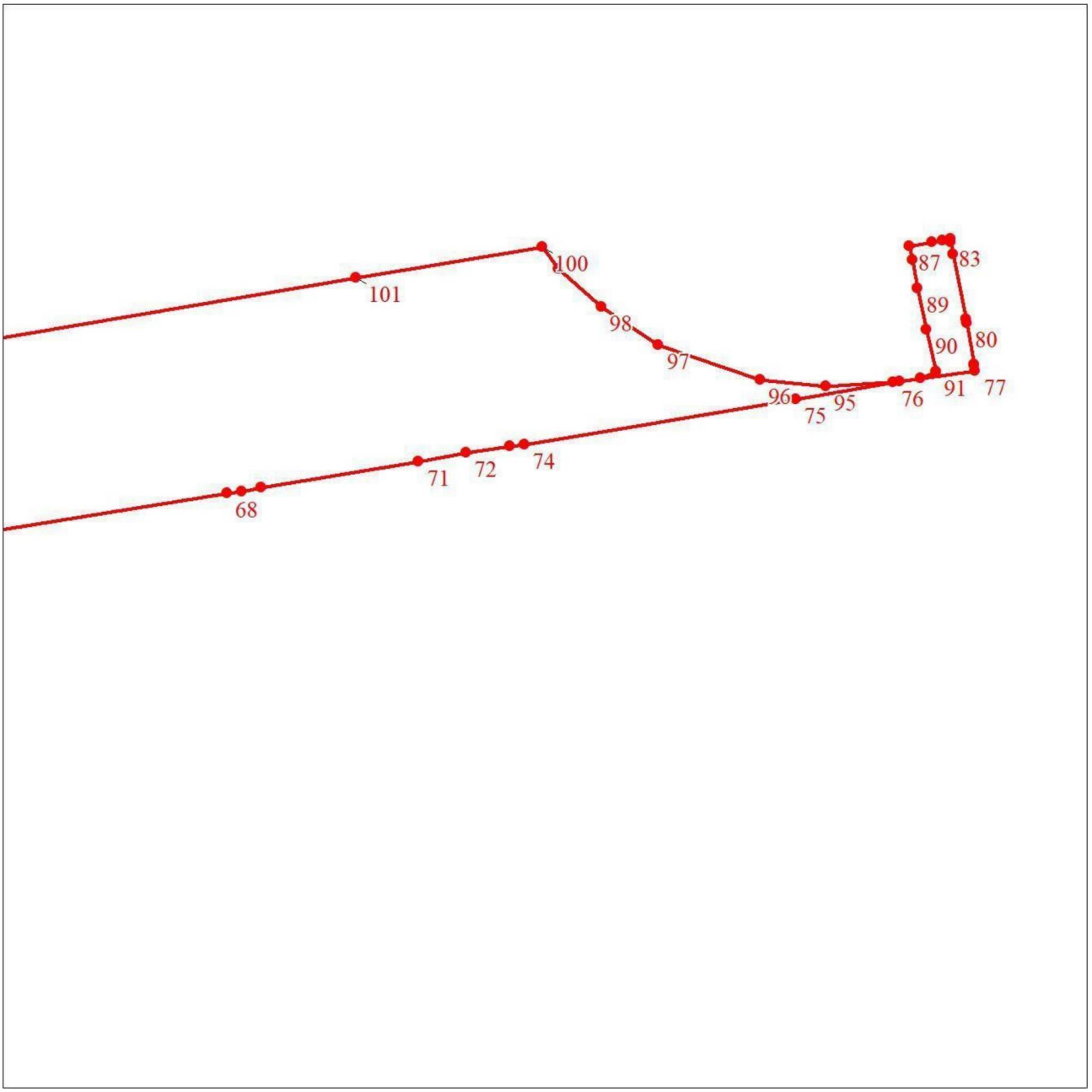

Масштаб 1:5000

Используемые условные знаки и обозначения:

Условные обозначения представлены на листе 55

Раздел 4

План границ объекта

Выносной лист № 22

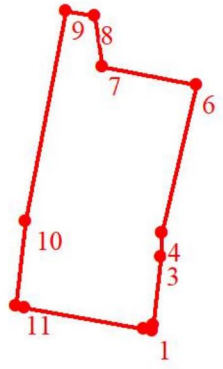

Масштаб 1:5000

Используемые условные знаки и обозначения:

Условные обозначения представлены на листе 55

Текстовое описание местоположения границ объекта		
Прохождение границы		Описание прохождения границы
от точки	до точки	
1	2	3
-	-	-

Приложение 3
К изменениям в Правила
землепользования и застройки
сельского поселения Лопатино
муниципального района Волжский
Самарской области

ГРАФИЧЕСКОЕ ОПИСАНИЕ
местоположения границ населенных пунктов, территориальных зон, особо охраняемых природных территорий, зон с особыми условиями использования территории

Территориальная зона Ж1 Зона застройки индивидуальными жилыми домами и малоэтажными жилыми домами

(наименование объекта, местоположение границ которого описано (далее - объект)

Раздел 1

Сведения об объекте		
N п/п	Характеристики объекта	Описание характеристик
1	2	3
1	Местоположение объекта	Самарская область, Волжский р-н, Лопатино с
2	Площадь объекта ± величина погрешности определения площади (Р ± ΔР), м²	1787781 ± 468
3	Иные характеристики объекта	-

Раздел 2

Сведения о местоположении границ объекта					
1. Система координат МСК-63, зона 1					
2. Сведения о характерных точках границ объекта					
Обозначение характерных точек границ	Координаты, м		Метод определения координат характерной точки	Средняя квадратическая погрешность положения характерной точки (Mt), м	Описание обозначения точки на местности (при наличии)
	X	Y			
1	2	3	4	5	6
1	373635.00	1379344.83	Картометрический метод	0.1	-
2	373635.77	1379360.05	Картометрический метод	0.1	-
3	373635.82	1379361.07	Картометрический метод	0.1	-
4	373636.15	1379367.65	Картометрический метод	0.1	-
5	373636.32	1379368.16	Картометрический метод	0.1	-
6	373639.04	1379376.23	Картометрический метод	0.1	-
7	373644.31	1379391.88	Картометрический метод	0.1	-
8	373655.03	1379402.59	Картометрический метод	0.1	-
9	373664.11	1379415.22	Картометрический метод	0.1	-
10	373687.62	1379419.88	Картометрический метод	0.1	-
11	373715.96	1379424.98	Картометрический метод	0.1	-
12	373723.89	1379425.95	Картометрический метод	0.1	-
13	373861.70	1379442.96	Картометрический метод	0.1	-
14	373928.96	1379455.22	Картометрический метод	0.1	-
15	374121.19	1379461.81	Картометрический метод	0.1	-
16	374128.92	1379445.43	Картометрический метод	0.1	-
17	374143.27	1379429.60	Картометрический метод	0.1	-
18	374197.25	1379430.78	Картометрический метод	0.1	-
19	374202.52	1379418.99	Картометрический метод	0.1	-
20	374219.19	1379421.03	Картометрический метод	0.1	-
21	374221.16	1379421.39	Картометрический метод	0.1	-
22	374223.13	1379421.73	Картометрический метод	0.1	-
23	374236.41	1379422.61	Картометрический метод	0.1	-
24	374239.37	1379423.09	Картометрический метод	0.1	-

Сведения о местоположении границ объекта					
1. Система координат МСК-63, зона 1					
2. Сведения о характерных точках границ объекта					
Обозначение характерных точек границ	Координаты, м		Метод определения координат характерной точки	Средняя квадратическая погрешность положения характерной точки (Mt), м	Описание обозначения точки на местности (при наличии)
	X	Y			
25	374253.12	1379424.67	Картометрический метод	0.1	-
26	374253.35	1379425.72	Картометрический метод	0.1	-
27	374272.05	1379427.41	Картометрический метод	0.1	-
28	374289.40	1379428.95	Картометрический метод	0.1	-
29	374294.60	1379400.20	Картометрический метод	0.1	-
30	374295.73	1379393.50	Картометрический метод	0.1	-
31	374308.13	1379397.27	Картометрический метод	0.1	-
32	374473.80	1379416.65	Картометрический метод	0.1	-
33	374484.58	1379414.97	Картометрический метод	0.1	-
34	374497.76	1379405.45	Картометрический метод	0.1	-
35	374498.40	1379403.00	Картометрический метод	0.1	-
36	374510.47	1379341.30	Картометрический метод	0.1	-
37	374513.54	1379324.59	Картометрический метод	0.1	-
38	374496.65	1379313.90	Картометрический метод	0.1	-
39	374490.40	1379307.71	Картометрический метод	0.1	-
40	374484.72	1379294.68	Картометрический метод	0.1	-
41	374522.12	1379214.99	Картометрический метод	0.1	-
42	374560.17	1379232.76	Картометрический метод	0.1	-
43	374583.26	1379232.19	Картометрический метод	0.1	-
44	374599.74	1379246.03	Картометрический метод	0.1	-
45	374590.74	1379259.13	Картометрический метод	0.1	-
46	374573.96	1379293.85	Картометрический метод	0.1	-
47	374681.84	1379343.43	Картометрический метод	0.1	-
48	374648.45	1379410.14	Картометрический метод	0.1	-
49	374646.11	1379414.04	Картометрический метод	0.1	-
50	374618.51	1379433.24	Картометрический	0.1	-

Сведения о местоположении границ объекта					
1. Система координат МСК-63, зона 1					
2. Сведения о характерных точках границ объекта					
Обозначение характерных точек границ	Координаты, м		Метод определения координат характерной точки	Средняя квадратическая погрешность положения характерной точки (Mt), м	Описание обозначения точки на местности (при наличии)
	X	Y			
			метод		
51	374613.91	1379436.15	Картометрический метод	0.1	-
52	374605.34	1379441.56	Картометрический метод	0.1	-
53	374633.80	1379481.85	Картометрический метод	0.1	-
54	374626.39	1379486.41	Картометрический метод	0.1	-
55	374578.80	1379525.11	Картометрический метод	0.1	-
56	374581.90	1379526.72	Картометрический метод	0.1	-
57	374588.04	1379528.61	Картометрический метод	0.1	-
58	374593.58	1379529.90	Картометрический метод	0.1	-
59	374596.64	1379531.55	Картометрический метод	0.1	-
60	374601.36	1379535.09	Картометрический метод	0.1	-
61	374605.96	1379538.04	Картометрический метод	0.1	-
62	374610.32	1379540.63	Картометрический метод	0.1	-
63	374615.98	1379543.46	Картометрический метод	0.1	-
64	374624.35	1379550.30	Картометрический метод	0.1	-
65	374630.48	1379555.01	Картометрический метод	0.1	-
66	374639.91	1379560.20	Картометрический метод	0.1	-
67	374652.64	1379568.33	Картометрический метод	0.1	-
68	374656.89	1379572.93	Картометрический метод	0.1	-
69	374659.25	1379579.06	Картометрический метод	0.1	-
70	374662.78	1379588.96	Картометрический метод	0.1	-
71	374664.43	1379592.85	Картометрический метод	0.1	-
72	374667.11	1379597.11	Картометрический метод	0.1	-
73	374674.34	1379605.47	Картометрический метод	0.1	-
74	374677.64	1379608.30	Картометрический метод	0.1	-
75	374691.32	1379619.14	Картометрический метод	0.1	-

Сведения о местоположении границ объекта					
1. Система координат МСК-63, зона 1					
2. Сведения о характерных точках границ объекта					
Обозначение характерных точек границ	Координаты, м		Метод определения координат характерной точки	Средняя квадратическая погрешность положения характерной точки (Mt), м	Описание обозначения точки на местности (при наличии)
	X	Y			
76	374693.32	1379620.67	Картометрический метод	0.1	-
77	374695.80	1379622.33	Картометрический метод	0.1	-
78	374697.60	1379624.24	Картометрический метод	0.1	-
79	374700.13	1379625.82	Картометрический метод	0.1	-
80	374705.46	1379628.10	Картометрический метод	0.1	-
81	374718.15	1379632.22	Картометрический метод	0.1	-
82	374718.67	1379633.34	Картометрический метод	0.1	-
83	374726.93	1379635.34	Картометрический метод	0.1	-
84	374730.24	1379639.26	Картометрический метод	0.1	-
85	374732.35	1379622.05	Картометрический метод	0.1	-
86	374732.35	1379615.19	Картометрический метод	0.1	-
87	374730.52	1379598.20	Картометрический метод	0.1	-
88	374728.26	1379590.90	Картометрический метод	0.1	-
89	374723.76	1379580.70	Картометрический метод	0.1	-
90	374888.74	1379703.59	Картометрический метод	0.1	-
91	374889.76	1379703.92	Картометрический метод	0.1	-
92	374893.97	1379706.71	Картометрический метод	0.1	-
93	374896.26	1379709.39	Картометрический метод	0.1	-
94	374900.89	1379714.82	Картометрический метод	0.1	-
95	374916.95	1379729.62	Картометрический метод	0.1	-
96	374939.65	1379749.82	Картометрический метод	0.1	-
97	374945.39	1379754.79	Картометрический метод	0.1	-
98	374967.05	1379772.50	Картометрический метод	0.1	-
99	374978.23	1379781.64	Картометрический метод	0.1	-
100	375010.22	1379808.98	Картометрический метод	0.1	-
101	375036.41	1379828.69	Картометрический	0.1	-

Сведения о местоположении границ объекта					
1. Система координат МСК-63, зона 1					
2. Сведения о характерных точках границ объекта					
Обозначение характерных точек границ	Координаты, м		Метод определения координат характерной точки	Средняя квадратическая погрешность положения характерной точки (Mt), м	Описание обозначения точки на местности (при наличии)
	X	Y			
			метод		
102	375039.91	1379829.97	Картометрический метод	0.1	-
103	375041.84	1379830.68	Картометрический метод	0.1	-
104	375053.50	1379834.95	Картометрический метод	0.1	-
105	375069.99	1379845.91	Картометрический метод	0.1	-
106	375090.07	1379861.79	Картометрический метод	0.1	-
107	375094.15	1379867.31	Картометрический метод	0.1	-
108	375097.24	1379868.76	Картометрический метод	0.1	-
109	375120.78	1379851.27	Картометрический метод	0.1	-
110	375157.16	1379809.24	Картометрический метод	0.1	-
111	375146.73	1379800.08	Картометрический метод	0.1	-
112	375146.99	1379761.06	Картометрический метод	0.1	-
113	375127.24	1379742.13	Картометрический метод	0.1	-
114	375107.43	1379722.22	Картометрический метод	0.1	-
115	375087.62	1379700.62	Картометрический метод	0.1	-
116	375072.34	1379717.24	Картометрический метод	0.1	-
117	375063.26	1379707.94	Картометрический метод	0.1	-
118	375090.79	1379679.97	Картометрический метод	0.1	-
119	375060.45	1379650.09	Картометрический метод	0.1	-
120	375048.64	1379663.90	Картометрический метод	0.1	-
121	375028.56	1379645.72	Картометрический метод	0.1	-
122	375039.12	1379631.85	Картометрический метод	0.1	-
123	375017.70	1379612.19	Картометрический метод	0.1	-
124	375009.30	1379604.47	Картометрический метод	0.1	-
125	374984.10	1379579.81	Картометрический метод	0.1	-
126	374989.83	1379570.86	Картометрический метод	0.1	-

Сведения о местоположении границ объекта					
1. Система координат МСК-63, зона 1					
2. Сведения о характерных точках границ объекта					
Обозначение характерных точек границ	Координаты, м		Метод определения координат характерной точки	Средняя квадратическая погрешность положения характерной точки (Mt), м	Описание обозначения точки на местности (при наличии)
	X	Y			
127	374973.04	1379558.18	Картометрический метод	0.1	-
128	374965.80	1379566.98	Картометрический метод	0.1	-
129	374956.24	1379559.29	Картометрический метод	0.1	-
130	374938.52	1379557.35	Картометрический метод	0.1	-
131	374877.12	1379502.03	Картометрический метод	0.1	-
132	374856.47	1379487.66	Картометрический метод	0.1	-
133	374834.77	1379473.47	Картометрический метод	0.1	-
134	374835.19	1379472.90	Картометрический метод	0.1	-
135	374823.67	1379455.77	Картометрический метод	0.1	-
136	374830.35	1379445.41	Картометрический метод	0.1	-
137	374831.30	1379440.74	Картометрический метод	0.1	-
138	374827.03	1379437.16	Картометрический метод	0.1	-
139	374815.95	1379431.32	Картометрический метод	0.1	-
140	374839.53	1379385.54	Картометрический метод	0.1	-
141	374854.21	1379363.54	Картометрический метод	0.1	-
142	374859.62	1379337.95	Картометрический метод	0.1	-
143	374829.98	1379322.04	Картометрический метод	0.1	-
144	374844.16	1379284.82	Картометрический метод	0.1	-
145	374800.26	1379260.86	Картометрический метод	0.1	-
146	374805.23	1379236.15	Картометрический метод	0.1	-
147	374780.24	1379221.89	Картометрический метод	0.1	-
148	374831.96	1379119.62	Картометрический метод	0.1	-
149	374836.94	1379112.30	Картометрический метод	0.1	-
150	374839.65	1379108.41	Картометрический метод	0.1	-
151	374846.42	1379098.63	Картометрический метод	0.1	-
152	374818.53	1379080.42	Картометрический	0.1	-

Сведения о местоположении границ объекта					
1. Система координат МСК-63, зона 1					
2. Сведения о характерных точках границ объекта					
Обозначение характерных точек границ	Координаты, м		Метод определения координат характерной точки	Средняя квадратическая погрешность положения характерной точки (Mt), м	Описание обозначения точки на местности (при наличии)
	X	Y			
			метод		
153	374895.76	1378902.15	Картометрический метод	0.1	-
154	374945.86	1378796.08	Картометрический метод	0.1	-
155	374875.23	1378769.32	Картометрический метод	0.1	-
156	374904.46	1378697.40	Картометрический метод	0.1	-
157	374843.99	1378671.39	Картометрический метод	0.1	-
158	374853.79	1378648.59	Картометрический метод	0.1	-
159	374816.82	1378634.76	Картометрический метод	0.1	-
160	374814.33	1378639.54	Картометрический метод	0.1	-
161	374762.07	1378618.39	Картометрический метод	0.1	-
162	374749.49	1378646.39	Картометрический метод	0.1	-
163	374743.39	1378648.93	Картометрический метод	0.1	-
164	374737.26	1378660.10	Картометрический метод	0.1	-
165	374731.97	1378657.65	Картометрический метод	0.1	-
166	374706.83	1378647.39	Картометрический метод	0.1	-
167	374678.63	1378621.52	Картометрический метод	0.1	-
168	374657.09	1378640.88	Картометрический метод	0.1	-
169	374639.02	1378657.11	Картометрический метод	0.1	-
170	374630.68	1378665.94	Картометрический метод	0.1	-
171	374598.20	1378634.82	Картометрический метод	0.1	-
172	374576.04	1378657.16	Картометрический метод	0.1	-
173	374551.53	1378681.86	Картометрический метод	0.1	-
174	374535.65	1378697.65	Картометрический метод	0.1	-
175	374529.26	1378703.95	Картометрический метод	0.1	-
176	374532.46	1378690.78	Картометрический метод	0.1	-
177	374520.15	1378705.69	Картометрический метод	0.1	-

Сведения о местоположении границ объекта					
1. Система координат МСК-63, зона 1					
2. Сведения о характерных точках границ объекта					
Обозначение характерных точек границ	Координаты, м		Метод определения координат характерной точки	Средняя квадратическая погрешность положения характерной точки (Mt), м	Описание обозначения точки на местности (при наличии)
	X	Y			
178	374513.34	1378712.70	Картометрический метод	0.1	-
179	374499.16	1378729.62	Картометрический метод	0.1	-
180	374495.85	1378733.58	Картометрический метод	0.1	-
181	374496.75	1378728.45	Картометрический метод	0.1	-
182	374496.71	1378728.42	Картометрический метод	0.1	-
183	374496.09	1378729.14	Картометрический метод	0.1	-
184	374463.26	1378767.02	Картометрический метод	0.1	-
185	374450.08	1378782.23	Картометрический метод	0.1	-
186	374335.39	1378911.38	Картометрический метод	0.1	-
187	374326.32	1378933.80	Картометрический метод	0.1	-
188	374301.87	1378964.76	Картометрический метод	0.1	-
189	374297.65	1378969.68	Картометрический метод	0.1	-
190	374286.11	1378980.80	Картометрический метод	0.1	-
191	374276.36	1378990.21	Картометрический метод	0.1	-
192	374251.79	1379007.13	Картометрический метод	0.1	-
193	374240.69	1379014.77	Картометрический метод	0.1	-
194	374237.10	1379017.25	Картометрический метод	0.1	-
195	374221.15	1379019.37	Картометрический метод	0.1	-
196	374158.80	1379017.70	Картометрический метод	0.1	-
197	374171.63	1379042.76	Картометрический метод	0.1	-
198	374169.55	1379055.34	Картометрический метод	0.1	-
199	374160.05	1379105.84	Картометрический метод	0.1	-
200	374156.89	1379125.29	Картометрический метод	0.1	-
201	374152.03	1379155.20	Картометрический метод	0.1	-
202	374147.86	1379190.52	Картометрический метод	0.1	-
203	374116.10	1379191.45	Картометрический	0.1	-

Сведения о местоположении границ объекта					
1. Система координат МСК-63, зона 1					
2. Сведения о характерных точках границ объекта					
Обозначение характерных точек границ	Координаты, м		Метод определения координат характерной точки	Средняя квадратическая погрешность положения характерной точки (Mt), м	Описание обозначения точки на местности (при наличии)
	X	Y			
			метод		
204	374042.16	1379179.57	Картометрический метод	0.1	-
205	374015.49	1379175.82	Картометрический метод	0.1	-
206	373997.16	1379173.09	Картометрический метод	0.1	-
207	373675.64	1379163.37	Картометрический метод	0.1	-
208	373662.14	1379204.18	Картометрический метод	0.1	-
209	373660.15	1379210.17	Картометрический метод	0.1	-
210	373653.15	1379231.34	Картометрический метод	0.1	-
211	373648.30	1379261.68	Картометрический метод	0.1	-
1	373635.00	1379344.83	Картометрический метод	0.1	-
					-
212	374110.76	1379789.07	Картометрический метод	0.1	-
213	374136.79	1379608.40	Картометрический метод	0.1	-
214	374136.80	1379608.40	Картометрический метод	0.1	-
215	374139.08	1379607.66	Картометрический метод	0.1	-
216	374176.11	1379601.58	Картометрический метод	0.1	-
217	374179.25	1379590.83	Картометрический метод	0.1	-
218	374179.21	1379588.26	Картометрический метод	0.1	-
219	374182.28	1379586.08	Картометрический метод	0.1	-
220	374193.31	1379581.38	Картометрический метод	0.1	-
221	374196.48	1379545.40	Картометрический метод	0.1	-
222	374270.57	1379523.95	Картометрический метод	0.1	-
223	374271.56	1379515.17	Картометрический метод	0.1	-
224	374294.49	1379517.06	Картометрический метод	0.1	-
225	374294.83	1379516.94	Картометрический метод	0.1	-
226	374313.40	1379506.60	Картометрический метод	0.1	-
227	374322.16	1379505.57	Картометрический	0.1	-

Сведения о местоположении границ объекта					
1. Система координат МСК-63, зона 1					
2. Сведения о характерных точках границ объекта					
Обозначение характерных точек границ	Координаты, м		Метод определения координат характерной точки	Средняя квадратическая погрешность положения характерной точки (Mt), м	Описание обозначения точки на местности (при наличии)
	X	Y			
			метод		
228	374323.88	1379506.35	Картометрический метод	0.1	-
229	374332.65	1379507.39	Картометрический метод	0.1	-
230	374344.53	1379508.91	Картометрический метод	0.1	-
231	374367.10	1379511.00	Картометрический метод	0.1	-
232	374366.35	1379518.59	Картометрический метод	0.1	-
233	374390.37	1379521.19	Картометрический метод	0.1	-
234	374431.71	1379532.25	Картометрический метод	0.1	-
235	374454.04	1379537.06	Картометрический метод	0.1	-
236	374467.70	1379538.41	Картометрический метод	0.1	-
237	374469.76	1379540.08	Картометрический метод	0.1	-
238	374472.10	1379540.39	Картометрический метод	0.1	-
239	374471.85	1379541.77	Картометрический метод	0.1	-
240	374473.60	1379543.19	Картометрический метод	0.1	-
241	374473.90	1379543.32	Картометрический метод	0.1	-
242	374474.47	1379543.89	Картометрический метод	0.1	-
243	374478.54	1379547.18	Картометрический метод	0.1	-
244	374478.46	1379547.69	Картометрический метод	0.1	-
245	374506.90	1379555.69	Картометрический метод	0.1	-
246	374521.24	1379549.61	Картометрический метод	0.1	-
247	374558.29	1379544.12	Картометрический метод	0.1	-
248	374587.57	1379554.23	Картометрический метод	0.1	-
249	374610.96	1379565.65	Картометрический метод	0.1	-
250	374639.82	1379598.19	Картометрический метод	0.1	-
251	374671.30	1379620.74	Картометрический метод	0.1	-
252	374716.52	1379645.83	Картометрический метод	0.1	-

Сведения о местоположении границ объекта					
1. Система координат МСК-63, зона 1					
2. Сведения о характерных точках границ объекта					
Обозначение характерных точек границ	Координаты, м		Метод определения координат характерной точки	Средняя квадратическая погрешность положения характерной точки (Mt), м	Описание обозначения точки на местности (при наличии)
	X	Y			
253	374725.44	1379647.19	Картометрический метод	0.1	-
254	374725.45	1379648.64	Картометрический метод	0.1	-
255	374725.66	1379683.08	Картометрический метод	0.1	-
256	374793.20	1379703.14	Картометрический метод	0.1	-
257	374823.96	1379710.25	Картометрический метод	0.1	-
258	374862.05	1379719.74	Картометрический метод	0.1	-
259	374902.49	1379753.08	Картометрический метод	0.1	-
260	374938.51	1379782.22	Картометрический метод	0.1	-
261	374959.37	1379800.32	Картометрический метод	0.1	-
262	374969.94	1379808.94	Картометрический метод	0.1	-
263	374972.68	1379806.20	Картометрический метод	0.1	-
264	374981.86	1379813.12	Картометрический метод	0.1	-
265	374979.26	1379816.90	Картометрический метод	0.1	-
266	374989.60	1379825.00	Картометрический метод	0.1	-
267	374993.01	1379821.31	Картометрический метод	0.1	-
268	375003.12	1379829.06	Картометрический метод	0.1	-
269	375009.73	1379834.34	Картометрический метод	0.1	-
270	375007.66	1379839.97	Картометрический метод	0.1	-
271	375011.64	1379843.79	Картометрический метод	0.1	-
272	375015.35	1379838.97	Картометрический метод	0.1	-
273	375023.74	1379845.89	Картометрический метод	0.1	-
274	375019.53	1379850.76	Картометрический метод	0.1	-
275	375015.45	1379855.78	Картометрический метод	0.1	-
276	375029.93	1379867.86	Картометрический метод	0.1	-
277	375031.53	1379866.05	Картометрический метод	0.1	-
278	375037.64	1379871.01	Картометрический	0.1	-

Сведения о местоположении границ объекта					
1. Система координат МСК-63, зона 1					
2. Сведения о характерных точках границ объекта					
Обозначение характерных точек границ	Координаты, м		Метод определения координат характерной точки	Средняя квадратическая погрешность положения характерной точки (Mt), м	Описание обозначения точки на местности (при наличии)
	X	Y			
			метод		
279	375040.23	1379868.34	Картометрический метод	0.1	-
280	375053.12	1379879.67	Картометрический метод	0.1	-
281	375056.42	1379876.05	Картометрический метод	0.1	-
282	375061.32	1379880.50	Картометрический метод	0.1	-
283	375063.20	1379885.54	Картометрический метод	0.1	-
284	375062.63	1379887.76	Картометрический метод	0.1	-
285	375058.84	1379892.34	Картометрический метод	0.1	-
286	375068.01	1379898.16	Картометрический метод	0.1	-
287	375078.32	1379910.07	Картометрический метод	0.1	-
288	375078.66	1379883.25	Картометрический метод	0.1	-
289	375113.48	1379913.27	Картометрический метод	0.1	-
290	375096.85	1379934.27	Картометрический метод	0.1	-
291	375106.54	1379941.97	Картометрический метод	0.1	-
292	375118.56	1379924.82	Картометрический метод	0.1	-
293	375141.75	1379945.47	Картометрический метод	0.1	-
294	375140.25	1379947.06	Картометрический метод	0.1	-
295	375146.75	1379954.39	Картометрический метод	0.1	-
296	375143.56	1379957.82	Картометрический метод	0.1	-
297	375137.13	1379963.85	Картометрический метод	0.1	-
298	375149.87	1379976.05	Картометрический метод	0.1	-
299	375165.29	1379990.75	Картометрический метод	0.1	-
300	375158.21	1379997.64	Картометрический метод	0.1	-
301	375131.54	1380016.55	Картометрический метод	0.1	-
302	375191.34	1380082.89	Картометрический метод	0.1	-
303	375180.57	1380105.45	Картометрический метод	0.1	-

Сведения о местоположении границ объекта					
1. Система координат МСК-63, зона 1					
2. Сведения о характерных точках границ объекта					
Обозначение характерных точек границ	Координаты, м		Метод определения координат характерной точки	Средняя квадратическая погрешность положения характерной точки (Mt), м	Описание обозначения точки на местности (при наличии)
	X	Y			
304	375168.26	1380128.33	Картометрический метод	0.1	-
305	375145.82	1380117.78	Картометрический метод	0.1	-
306	375132.11	1380135.37	Картометрический метод	0.1	-
307	375144.12	1380199.61	Картометрический метод	0.1	-
308	375159.52	1380208.96	Картометрический метод	0.1	-
309	375139.35	1380241.54	Картометрический метод	0.1	-
310	375174.92	1380330.13	Картометрический метод	0.1	-
311	375185.52	1380368.70	Картометрический метод	0.1	-
312	375113.20	1380388.58	Картометрический метод	0.1	-
313	375102.61	1380350.01	Картометрический метод	0.1	-
314	375045.95	1380358.95	Картометрический метод	0.1	-
315	375007.56	1380316.22	Картометрический метод	0.1	-
316	374986.98	1380293.11	Картометрический метод	0.1	-
317	374952.11	1380255.16	Картометрический метод	0.1	-
318	374913.78	1380211.66	Картометрический метод	0.1	-
319	374924.78	1380198.01	Картометрический метод	0.1	-
320	374944.07	1380173.23	Картометрический метод	0.1	-
321	374919.99	1380129.43	Картометрический метод	0.1	-
322	374892.54	1380107.96	Картометрический метод	0.1	-
323	374867.52	1380086.25	Картометрический метод	0.1	-
324	374841.29	1380063.10	Картометрический метод	0.1	-
325	374812.74	1380038.80	Картометрический метод	0.1	-
326	374783.92	1380014.21	Картометрический метод	0.1	-
327	374803.47	1379991.35	Картометрический метод	0.1	-
328	374725.85	1379931.10	Картометрический метод	0.1	-
329	374702.50	1379911.25	Картометрический	0.1	-

Сведения о местоположении границ объекта					
1. Система координат МСК-63, зона 1					
2. Сведения о характерных точках границ объекта					
Обозначение характерных точек границ	Координаты, м		Метод определения координат характерной точки	Средняя квадратическая погрешность положения характерной точки (Mt), м	Описание обозначения точки на местности (при наличии)
	X	Y			
			метод		
330	374697.57	1379914.07	Картометрический метод	0.1	-
331	374688.21	1379908.83	Картометрический метод	0.1	-
332	374684.54	1379901.75	Картометрический метод	0.1	-
333	374681.10	1379891.72	Картометрический метод	0.1	-
334	374676.33	1379892.52	Картометрический метод	0.1	-
335	374648.81	1379894.52	Картометрический метод	0.1	-
336	374625.22	1379894.21	Картометрический метод	0.1	-
337	374589.11	1379883.15	Картометрический метод	0.1	-
338	374471.24	1379847.04	Картометрический метод	0.1	-
339	374439.11	1379841.26	Картометрический метод	0.1	-
340	374411.51	1379823.47	Картометрический метод	0.1	-
341	374344.10	1379813.44	Картометрический метод	0.1	-
342	374226.73	1379795.99	Картометрический метод	0.1	-
343	374162.01	1379791.45	Картометрический метод	0.1	-
212	374110.76	1379789.07	Картометрический метод	0.1	-
					-
344	374890.61	1375849.71	Картометрический метод	0.1	-
345	374902.77	1375842.34	Картометрический метод	0.1	-
346	374907.00	1375848.74	Картометрический метод	0.1	-
347	374920.03	1375840.01	Картометрический метод	0.1	-
348	374915.73	1375833.68	Картометрический метод	0.1	-
349	374928.35	1375825.63	Картометрический метод	0.1	-
350	374943.20	1375816.15	Картометрический метод	0.1	-
351	374957.58	1375805.88	Картометрический метод	0.1	-
352	374966.75	1375799.51	Картометрический метод	0.1	-
353	374979.27	1375790.81	Картометрический	0.1	-

Сведения о местоположении границ объекта					
1. Система координат МСК-63, зона 1					
2. Сведения о характерных точках границ объекта					
Обозначение характерных точек границ	Координаты, м		Метод определения координат характерной точки	Средняя квадратическая погрешность положения характерной точки (Mt), м	Описание обозначения точки на местности (при наличии)
	X	Y			
			метод		
354	375004.16	1375774.87	Картометрический метод	0.1	-
355	375006.28	1375778.11	Картометрический метод	0.1	-
356	375018.28	1375769.50	Картометрический метод	0.1	-
357	375015.85	1375765.81	Картометрический метод	0.1	-
358	375021.69	1375762.08	Картометрический метод	0.1	-
359	375027.83	1375758.04	Картометрический метод	0.1	-
360	375040.76	1375749.69	Картометрический метод	0.1	-
361	375041.45	1375746.75	Картометрический метод	0.1	-
362	375053.99	1375738.40	Картометрический метод	0.1	-
363	375066.45	1375730.03	Картометрический метод	0.1	-
364	375078.76	1375721.32	Картометрический метод	0.1	-
365	375080.09	1375720.49	Картометрический метод	0.1	-
366	375090.62	1375713.22	Картометрический метод	0.1	-
367	375094.30	1375718.61	Картометрический метод	0.1	-
368	375107.44	1375709.41	Картометрический метод	0.1	-
369	375104.31	1375704.37	Картометрический метод	0.1	-
370	375116.84	1375695.90	Картометрический метод	0.1	-
371	375129.31	1375687.61	Картометрический метод	0.1	-
372	375132.10	1375692.16	Картометрический метод	0.1	-
373	375144.44	1375683.63	Картометрический метод	0.1	-
374	375141.65	1375679.18	Картометрический метод	0.1	-
375	375153.64	1375671.23	Картометрический метод	0.1	-
376	375166.88	1375662.90	Картометрический метод	0.1	-
377	375177.86	1375655.49	Картометрический метод	0.1	-
378	375174.90	1375651.09	Картометрический метод	0.1	-

Сведения о местоположении границ объекта					
1. Система координат МСК-63, зона 1					
2. Сведения о характерных точках границ объекта					
Обозначение характерных точек границ	Координаты, м		Метод определения координат характерной точки	Средняя квадратическая погрешность положения характерной точки (Mt), м	Описание обозначения точки на местности (при наличии)
	X	Y			
379	375180.42	1375647.36	Картометрический метод	0.1	-
380	375204.93	1375683.75	Картометрический метод	0.1	-
381	375211.29	1375691.88	Картометрический метод	0.1	-
382	375235.75	1375727.85	Картометрический метод	0.1	-
383	375243.46	1375722.53	Картометрический метод	0.1	-
384	375322.55	1375667.94	Картометрический метод	0.1	-
385	375354.80	1375711.86	Картометрический метод	0.1	-
386	375389.88	1375687.01	Картометрический метод	0.1	-
387	375423.68	1375663.07	Картометрический метод	0.1	-
388	375420.19	1375658.03	Картометрический метод	0.1	-
389	375423.67	1375655.56	Картометрический метод	0.1	-
390	375363.80	1375568.49	Картометрический метод	0.1	-
391	375392.01	1375547.83	Картометрический метод	0.1	-
392	375374.86	1375523.84	Картометрический метод	0.1	-
393	375376.92	1375522.41	Картометрический метод	0.1	-
394	375379.52	1375520.61	Картометрический метод	0.1	-
395	375372.30	1375509.92	Картометрический метод	0.1	-
396	375405.54	1375488.11	Картометрический метод	0.1	-
397	375444.33	1375463.20	Картометрический метод	0.1	-
398	375444.87	1375463.87	Картометрический метод	0.1	-
399	375457.63	1375456.38	Картометрический метод	0.1	-
400	375461.79	1375462.91	Картометрический метод	0.1	-
401	375467.52	1375458.86	Картометрический метод	0.1	-
402	375483.37	1375446.75	Картометрический метод	0.1	-
403	375503.58	1375433.09	Картометрический метод	0.1	-
404	375521.07	1375420.81	Картометрический	0.1	-

Сведения о местоположении границ объекта					
1. Система координат МСК-63, зона 1					
2. Сведения о характерных точках границ объекта					
Обозначение характерных точек границ	Координаты, м		Метод определения координат характерной точки	Средняя квадратическая погрешность положения характерной точки (Mt), м	Описание обозначения точки на местности (при наличии)
	X	Y			
			метод		
405	375520.45	1375419.13	Картометрический метод	0.1	-
406	375520.40	1375418.99	Картометрический метод	0.1	-
407	375520.32	1375418.88	Картометрический метод	0.1	-
408	375517.95	1375415.37	Картометрический метод	0.1	-
409	375522.25	1375412.45	Картометрический метод	0.1	-
410	375523.13	1375413.74	Картометрический метод	0.1	-
411	375524.71	1375416.07	Картометрический метод	0.1	-
412	375527.15	1375417.07	Картометрический метод	0.1	-
413	375528.44	1375417.63	Картометрический метод	0.1	-
414	375534.92	1375413.64	Картометрический метод	0.1	-
415	375533.24	1375410.99	Картометрический метод	0.1	-
416	375537.57	1375408.22	Картометрический метод	0.1	-
417	375538.18	1375409.15	Картометрический метод	0.1	-
418	375555.51	1375397.80	Картометрический метод	0.1	-
419	375555.78	1375397.63	Картометрический метод	0.1	-
420	375557.53	1375396.43	Картометрический метод	0.1	-
421	375557.20	1375395.83	Картометрический метод	0.1	-
422	375566.64	1375389.78	Картометрический метод	0.1	-
423	375568.05	1375388.88	Картометрический метод	0.1	-
424	375577.10	1375382.44	Картометрический метод	0.1	-
425	375580.19	1375380.59	Картометрический метод	0.1	-
426	375586.35	1375376.50	Картометрический метод	0.1	-
427	375592.51	1375372.86	Картометрический метод	0.1	-
428	375592.77	1375372.78	Картометрический метод	0.1	-
429	375597.62	1375381.57	Картометрический метод	0.1	-

Сведения о местоположении границ объекта					
1. Система координат МСК-63, зона 1					
2. Сведения о характерных точках границ объекта					
Обозначение характерных точек границ	Координаты, м		Метод определения координат характерной точки	Средняя квадратическая погрешность положения характерной точки (Mt), м	Описание обозначения точки на местности (при наличии)
	X	Y			
430	375609.61	1375395.91	Картометрический метод	0.1	-
431	375620.81	1375412.89	Картометрический метод	0.1	-
432	375600.57	1375426.08	Картометрический метод	0.1	-
433	375581.58	1375437.74	Картометрический метод	0.1	-
434	375562.42	1375449.73	Картометрический метод	0.1	-
435	375559.09	1375444.63	Картометрический метод	0.1	-
436	375550.43	1375450.24	Картометрический метод	0.1	-
437	375549.74	1375449.73	Картометрический метод	0.1	-
438	375542.28	1375454.80	Картометрический метод	0.1	-
439	375541.94	1375454.30	Картометрический метод	0.1	-
440	375541.26	1375454.52	Картометрический метод	0.1	-
441	375524.60	1375465.63	Картометрический метод	0.1	-
442	375504.48	1375479.14	Картометрический метод	0.1	-
443	375488.63	1375490.49	Картометрический метод	0.1	-
444	375487.37	1375491.56	Картометрический метод	0.1	-
445	375474.26	1375502.69	Картометрический метод	0.1	-
446	375440.92	1375527.10	Картометрический метод	0.1	-
447	375448.74	1375541.60	Картометрический метод	0.1	-
448	375459.76	1375559.36	Картометрический метод	0.1	-
449	375484.92	1375578.02	Картометрический метод	0.1	-
450	375503.64	1375603.20	Картометрический метод	0.1	-
451	375510.41	1375596.92	Картометрический метод	0.1	-
452	375545.64	1375565.10	Картометрический метод	0.1	-
453	375552.35	1375560.74	Картометрический метод	0.1	-
454	375574.68	1375546.21	Картометрический метод	0.1	-
455	375587.39	1375567.11	Картометрический	0.1	-

Сведения о местоположении границ объекта					
1. Система координат МСК-63, зона 1					
2. Сведения о характерных точках границ объекта					
Обозначение характерных точек границ	Координаты, м		Метод определения координат характерной точки	Средняя квадратическая погрешность положения характерной точки (Mt), м	Описание обозначения точки на местности (при наличии)
	X	Y			
			метод		
456	375591.73	1375574.77	Картометрический метод	0.1	-
457	375599.41	1375587.86	Картометрический метод	0.1	-
458	375599.42	1375587.85	Картометрический метод	0.1	-
459	375615.27	1375614.85	Картометрический метод	0.1	-
460	375608.06	1375619.82	Картометрический метод	0.1	-
461	375594.38	1375629.27	Картометрический метод	0.1	-
462	375513.10	1375683.60	Картометрический метод	0.1	-
463	375508.82	1375678.15	Картометрический метод	0.1	-
464	375506.29	1375674.57	Картометрический метод	0.1	-
465	375502.36	1375669.01	Картометрический метод	0.1	-
466	375494.04	1375674.89	Картометрический метод	0.1	-
467	375490.04	1375677.79	Картометрический метод	0.1	-
468	375483.76	1375682.35	Картометрический метод	0.1	-
469	375519.12	1375736.70	Картометрический метод	0.1	-
470	375034.64	1376059.88	Картометрический метод	0.1	-
471	374983.24	1375985.66	Картометрический метод	0.1	-
472	374983.07	1375985.77	Картометрический метод	0.1	-
473	374982.84	1375985.44	Картометрический метод	0.1	-
474	374982.68	1375985.23	Картометрический метод	0.1	-
475	374976.47	1375976.40	Картометрический метод	0.1	-
476	374967.50	1375963.66	Картометрический метод	0.1	-
477	374960.31	1375966.69	Картометрический метод	0.1	-
478	374893.51	1375866.62	Картометрический метод	0.1	-
479	374899.15	1375862.35	Картометрический метод	0.1	-
344	374890.61	1375849.71	Картометрический метод	0.1	-

Сведения о местоположении границ объекта					
1. Система координат МСК-63, зона 1					
2. Сведения о характерных точках границ объекта					
Обозначение характерных точек границ	Координаты, м		Метод определения координат характерной точки	Средняя квадратическая погрешность положения характерной точки (Mt), м	Описание обозначения точки на местности (при наличии)
	X	Y			
					-
480	377913.17	1375558.18	Картометрический метод	0.1	-
481	378016.25	1375339.16	Картометрический метод	0.1	-
482	378035.32	1375254.41	Картометрический метод	0.1	-
483	378040.17	1375232.32	Картометрический метод	0.1	-
484	378046.26	1375218.34	Картометрический метод	0.1	-
485	378054.03	1375209.80	Картометрический метод	0.1	-
486	378071.94	1375198.20	Картометрический метод	0.1	-
487	378078.69	1375190.99	Картометрический метод	0.1	-
488	378083.70	1375185.63	Картометрический метод	0.1	-
489	378099.73	1375165.35	Картометрический метод	0.1	-
490	378113.70	1375172.14	Картометрический метод	0.1	-
491	378133.67	1375181.38	Картометрический метод	0.1	-
492	378169.74	1375198.06	Картометрический метод	0.1	-
493	378211.93	1375217.56	Картометрический метод	0.1	-
494	378226.54	1375224.32	Картометрический метод	0.1	-
495	378231.56	1375226.63	Картометрический метод	0.1	-
496	378232.22	1375226.89	Картометрический метод	0.1	-
497	378232.18	1375226.94	Картометрический метод	0.1	-
498	378236.04	1375228.72	Картометрический метод	0.1	-
499	378256.80	1375235.83	Картометрический метод	0.1	-
500	378256.06	1375237.98	Картометрический метод	0.1	-
501	378343.95	1375278.63	Картометрический метод	0.1	-
502	378344.09	1375278.71	Картометрический метод	0.1	-
503	378355.05	1375284.87	Картометрический метод	0.1	-
504	378333.81	1375339.23	Картометрический метод	0.1	-

Сведения о местоположении границ объекта					
1. Система координат МСК-63, зона 1					
2. Сведения о характерных точках границ объекта					
Обозначение характерных точек границ	Координаты, м		Метод определения координат характерной точки	Средняя квадратическая погрешность положения характерной точки (Mt), м	Описание обозначения точки на местности (при наличии)
	X	Y			
505	378263.82	1375480.66	Картометрический метод	0.1	-
506	378256.95	1375514.10	Картометрический метод	0.1	-
507	378235.65	1375695.51	Картометрический метод	0.1	-
508	378283.39	1375695.51	Картометрический метод	0.1	-
509	378283.38	1375755.52	Картометрический метод	0.1	-
510	378278.24	1375807.32	Картометрический метод	0.1	-
511	378142.25	1375799.70	Картометрический метод	0.1	-
512	378090.04	1375762.80	Картометрический метод	0.1	-
513	378086.23	1375770.26	Картометрический метод	0.1	-
514	378027.81	1375750.43	Картометрический метод	0.1	-
515	378000.20	1375740.25	Картометрический метод	0.1	-
516	377998.11	1375754.13	Картометрический метод	0.1	-
517	377967.21	1375746.40	Картометрический метод	0.1	-
518	377957.91	1375736.76	Картометрический метод	0.1	-
519	377919.60	1375621.49	Картометрический метод	0.1	-
520	377913.88	1375574.81	Картометрический метод	0.1	-
480	377913.17	1375558.18	Картометрический метод	0.1	-
					-
521	378111.80	1375830.73	Картометрический метод	0.1	-
522	378162.05	1375844.32	Картометрический метод	0.1	-
523	378167.43	1375845.68	Картометрический метод	0.1	-
524	378211.65	1375857.55	Картометрический метод	0.1	-
525	378212.55	1375849.25	Картометрический метод	0.1	-
526	378235.65	1375852.85	Картометрический метод	0.1	-
527	378237.72	1375837.11	Картометрический метод	0.1	-
528	378259.02	1375832.94	Картометрический метод	0.1	-

Сведения о местоположении границ объекта					
1. Система координат МСК-63, зона 1					
2. Сведения о характерных точках границ объекта					
Обозначение характерных точек границ	Координаты, м		Метод определения координат характерной точки	Средняя квадратическая погрешность положения характерной точки (Mt), м	Описание обозначения точки на местности (при наличии)
	X	Y			
529	378277.34	1375856.44	Картометрический метод	0.1	-
530	378292.17	1375858.83	Картометрический метод	0.1	-
531	378296.19	1375859.48	Картометрический метод	0.1	-
532	378319.66	1375863.30	Картометрический метод	0.1	-
533	378319.01	1375867.71	Картометрический метод	0.1	-
534	378318.44	1375871.67	Картометрический метод	0.1	-
535	378317.69	1375876.74	Картометрический метод	0.1	-
536	378318.92	1375878.91	Картометрический метод	0.1	-
537	378320.25	1375881.27	Картометрический метод	0.1	-
538	378322.21	1375884.73	Картометрический метод	0.1	-
539	378323.21	1375884.83	Картометрический метод	0.1	-
540	378323.91	1375884.90	Картометрический метод	0.1	-
541	378324.71	1375884.99	Картометрический метод	0.1	-
542	378326.93	1375882.52	Картометрический метод	0.1	-
543	378327.39	1375882.63	Картометрический метод	0.1	-
544	378340.77	1375884.56	Картометрический метод	0.1	-
545	378349.74	1375885.87	Картометрический метод	0.1	-
546	378354.79	1375886.31	Картометрический метод	0.1	-
547	378359.62	1375886.73	Картометрический метод	0.1	-
548	378377.14	1375888.26	Картометрический метод	0.1	-
549	378379.59	1375888.99	Картометрический метод	0.1	-
550	378386.75	1375891.15	Картометрический метод	0.1	-
551	378388.12	1375891.55	Картометрический метод	0.1	-
552	378388.89	1375891.75	Картометрический метод	0.1	-
553	378402.99	1375895.47	Картометрический метод	0.1	-
554	378420.44	1375900.12	Картометрический	0.1	-

Сведения о местоположении границ объекта					
1. Система координат МСК-63, зона 1					
2. Сведения о характерных точках границ объекта					
Обозначение характерных точек границ	Координаты, м		Метод определения координат характерной точки	Средняя квадратическая погрешность положения характерной точки (Mt), м	Описание обозначения точки на местности (при наличии)
	X	Y			
			метод		
555	378433.37	1375901.50	Картометрический метод	0.1	-
556	378439.59	1375901.85	Картометрический метод	0.1	-
557	378443.28	1375902.56	Картометрический метод	0.1	-
558	378450.36	1375903.32	Картометрический метод	0.1	-
559	378451.51	1375903.44	Картометрический метод	0.1	-
560	378451.74	1375902.36	Картометрический метод	0.1	-
561	378494.25	1375912.38	Картометрический метод	0.1	-
562	378531.24	1375921.10	Картометрический метод	0.1	-
563	378531.64	1375919.39	Картометрический метод	0.1	-
564	378535.60	1375902.63	Картометрический метод	0.1	-
565	378542.28	1375903.94	Картометрический метод	0.1	-
566	378536.81	1375920.31	Картометрический метод	0.1	-
567	378546.34	1375922.02	Картометрический метод	0.1	-
568	378541.42	1375950.58	Картометрический метод	0.1	-
569	378538.91	1375965.13	Картометрический метод	0.1	-
570	378529.98	1375962.36	Картометрический метод	0.1	-
571	378525.35	1375960.92	Картометрический метод	0.1	-
572	378521.13	1375960.09	Картометрический метод	0.1	-
573	378520.72	1375960.00	Картометрический метод	0.1	-
574	378505.89	1375957.01	Картометрический метод	0.1	-
575	378441.23	1375944.09	Картометрический метод	0.1	-
576	378436.95	1375943.23	Картометрический метод	0.1	-
577	378417.08	1375941.08	Картометрический метод	0.1	-
578	378404.64	1375937.52	Картометрический метод	0.1	-
579	378392.14	1375933.94	Картометрический метод	0.1	-

Сведения о местоположении границ объекта					
1. Система координат МСК-63, зона 1					
2. Сведения о характерных точках границ объекта					
Обозначение характерных точек границ	Координаты, м		Метод определения координат характерной точки	Средняя квадратическая погрешность положения характерной точки (Mt), м	Описание обозначения точки на местности (при наличии)
	X	Y			
580	378392.01	1375932.01	Картометрический метод	0.1	-
581	378384.75	1375932.52	Картометрический метод	0.1	-
582	378378.65	1375932.92	Картометрический метод	0.1	-
583	378378.68	1375933.45	Картометрический метод	0.1	-
584	378372.92	1375933.42	Картометрический метод	0.1	-
585	378368.03	1375929.08	Картометрический метод	0.1	-
586	378367.48	1375928.59	Картометрический метод	0.1	-
587	378358.77	1375928.17	Картометрический метод	0.1	-
588	378351.28	1375928.38	Картометрический метод	0.1	-
589	378336.30	1375928.75	Картометрический метод	0.1	-
590	378330.15	1375927.41	Картометрический метод	0.1	-
591	378325.61	1375924.25	Картометрический метод	0.1	-
592	378324.79	1375923.68	Картометрический метод	0.1	-
593	378323.63	1375921.54	Картометрический метод	0.1	-
594	378322.97	1375920.33	Картометрический метод	0.1	-
595	378321.36	1375917.35	Картометрический метод	0.1	-
596	378320.66	1375917.26	Картометрический метод	0.1	-
597	378320.15	1375917.19	Картометрический метод	0.1	-
598	378320.11	1375917.18	Картометрический метод	0.1	-
599	378319.71	1375917.13	Картометрический метод	0.1	-
600	378318.80	1375917.02	Картометрический метод	0.1	-
601	378316.65	1375917.58	Картометрический метод	0.1	-
602	378315.30	1375917.93	Картометрический метод	0.1	-
603	378313.35	1375918.44	Картометрический метод	0.1	-
604	378313.25	1375917.24	Картометрический метод	0.1	-
605	378277.57	1375912.43	Картометрический	0.1	-

Сведения о местоположении границ объекта					
1. Система координат МСК-63, зона 1					
2. Сведения о характерных точках границ объекта					
Обозначение характерных точек границ	Координаты, м		Метод определения координат характерной точки	Средняя квадратическая погрешность положения характерной точки (Mt), м	Описание обозначения точки на местности (при наличии)
	X	Y			
			метод		
606	378277.76	1375914.78	Картометрический метод	0.1	-
607	378252.85	1375912.58	Картометрический метод	0.1	-
608	378184.85	1375895.61	Картометрический метод	0.1	-
609	378163.03	1375890.17	Картометрический метод	0.1	-
610	378150.18	1375889.42	Картометрический метод	0.1	-
611	378145.17	1375889.27	Картометрический метод	0.1	-
612	378142.35	1375885.47	Картометрический метод	0.1	-
613	378134.35	1375883.56	Картометрический метод	0.1	-
614	378130.08	1375872.94	Картометрический метод	0.1	-
615	378123.36	1375856.24	Картометрический метод	0.1	-
616	378112.77	1375832.84	Картометрический метод	0.1	-
521	378111.80	1375830.73	Картометрический метод	0.1	-
					-
617	378240.73	1375847.76	Картометрический метод	0.1	-
618	378241.62	1375839.81	Картометрический метод	0.1	-
619	378245.60	1375840.26	Картометрический метод	0.1	-
620	378244.70	1375848.22	Картометрический метод	0.1	-
617	378240.73	1375847.76	Картометрический метод	0.1	-
					-
621	378252.36	1376462.51	Картометрический метод	0.1	-
622	378261.00	1376461.35	Картометрический метод	0.1	-
623	378310.85	1376457.46	Картометрический метод	0.1	-
624	378408.55	1376447.13	Картометрический метод	0.1	-
625	378424.93	1376354.17	Картометрический метод	0.1	-
626	378431.62	1376319.97	Картометрический метод	0.1	-
627	378434.98	1376302.85	Картометрический метод	0.1	-

Сведения о местоположении границ объекта					
1. Система координат МСК-63, зона 1					
2. Сведения о характерных точках границ объекта					
Обозначение характерных точек границ	Координаты, м		Метод определения координат характерной точки	Средняя квадратическая погрешность положения характерной точки (Mt), м	Описание обозначения точки на местности (при наличии)
	X	Y			
628	378454.59	1376245.17	Картометрический метод	0.1	-
629	378463.89	1376225.69	Картометрический метод	0.1	-
630	378465.68	1376216.10	Картометрический метод	0.1	-
631	378466.09	1376213.89	Картометрический метод	0.1	-
632	378468.29	1376202.09	Картометрический метод	0.1	-
633	378470.59	1376202.54	Картометрический метод	0.1	-
634	378470.59	1376202.53	Картометрический метод	0.1	-
635	378471.37	1376198.30	Картометрический метод	0.1	-
636	378471.42	1376198.05	Картометрический метод	0.1	-
637	378476.45	1376170.77	Картометрический метод	0.1	-
638	378478.38	1376160.32	Картометрический метод	0.1	-
639	378479.86	1376152.31	Картометрический метод	0.1	-
640	378481.30	1376144.48	Картометрический метод	0.1	-
641	378482.86	1376136.08	Картометрический метод	0.1	-
642	378483.26	1376133.90	Картометрический метод	0.1	-
643	378484.44	1376127.52	Картометрический метод	0.1	-
644	378486.18	1376118.08	Картометрический метод	0.1	-
645	378487.52	1376110.81	Картометрический метод	0.1	-
646	378488.87	1376103.53	Картометрический метод	0.1	-
647	378490.07	1376097.01	Картометрический метод	0.1	-
648	378490.21	1376096.25	Картометрический метод	0.1	-
649	378491.55	1376088.98	Картометрический метод	0.1	-
650	378492.90	1376081.70	Картометрический метод	0.1	-
651	378494.61	1376072.42	Картометрический метод	0.1	-
652	378494.62	1376072.42	Картометрический метод	0.1	-
653	378499.62	1376047.85	Картометрический	0.1	-

Сведения о местоположении границ объекта					
1. Система координат МСК-63, зона 1					
2. Сведения о характерных точках границ объекта					
Обозначение характерных точек границ	Координаты, м		Метод определения координат характерной точки	Средняя квадратическая погрешность положения характерной точки (Mt), м	Описание обозначения точки на местности (при наличии)
	X	Y			
			метод		
654	378499.24	1376047.78	Картометрический метод	0.1	-
655	378503.75	1376023.18	Картометрический метод	0.1	-
656	378511.63	1375974.46	Картометрический метод	0.1	-
657	378515.28	1375975.15	Картометрический метод	0.1	-
658	378536.33	1375979.17	Картометрический метод	0.1	-
659	378538.91	1375965.13	Картометрический метод	0.1	-
660	378571.87	1375972.42	Картометрический метод	0.1	-
661	378665.88	1375991.38	Картометрический метод	0.1	-
662	378689.43	1375995.40	Картометрический метод	0.1	-
663	378720.37	1376000.95	Картометрический метод	0.1	-
664	378748.07	1376004.84	Картометрический метод	0.1	-
665	378762.81	1376008.10	Картометрический метод	0.1	-
666	378801.62	1376016.21	Картометрический метод	0.1	-
667	378842.53	1376024.75	Картометрический метод	0.1	-
668	378903.10	1376036.15	Картометрический метод	0.1	-
669	378901.57	1376044.17	Картометрический метод	0.1	-
670	378901.53	1376044.20	Картометрический метод	0.1	-
671	378900.44	1376049.77	Картометрический метод	0.1	-
672	378898.54	1376058.39	Картометрический метод	0.1	-
673	378883.55	1376136.13	Картометрический метод	0.1	-
674	378876.25	1376173.42	Картометрический метод	0.1	-
675	378861.49	1376248.91	Картометрический метод	0.1	-
676	378850.76	1376303.77	Картометрический метод	0.1	-
677	378838.23	1376367.81	Картометрический метод	0.1	-
678	378835.26	1376383.08	Картометрический метод	0.1	-

Сведения о местоположении границ объекта					
1. Система координат МСК-63, зона 1					
2. Сведения о характерных точках границ объекта					
Обозначение характерных точек границ	Координаты, м		Метод определения координат характерной точки	Средняя квадратическая погрешность положения характерной точки (Mt), м	Описание обозначения точки на местности (при наличии)
	X	Y			
679	378826.82	1376426.20	Картометрический метод	0.1	-
680	378822.41	1376448.73	Картометрический метод	0.1	-
681	378815.66	1376483.23	Картометрический метод	0.1	-
682	378812.83	1376497.72	Картометрический метод	0.1	-
683	378806.44	1376530.35	Картометрический метод	0.1	-
684	378802.10	1376552.56	Картометрический метод	0.1	-
685	378800.24	1376562.10	Картометрический метод	0.1	-
686	378795.33	1376587.22	Картометрический метод	0.1	-
687	378792.43	1376602.10	Картометрический метод	0.1	-
688	378786.15	1376634.25	Картометрический метод	0.1	-
689	378783.28	1376648.96	Картометрический метод	0.1	-
690	378782.05	1376655.29	Картометрический метод	0.1	-
691	378778.00	1376676.01	Картометрический метод	0.1	-
692	378776.15	1376685.49	Картометрический метод	0.1	-
693	378774.99	1376691.48	Картометрический метод	0.1	-
694	378773.51	1376699.03	Картометрический метод	0.1	-
695	378744.55	1376694.57	Картометрический метод	0.1	-
696	378711.45	1376689.47	Картометрический метод	0.1	-
697	378695.15	1376686.97	Картометрический метод	0.1	-
698	378665.52	1376682.39	Картометрический метод	0.1	-
699	378659.58	1376681.48	Картометрический метод	0.1	-
700	378659.24	1376681.43	Картометрический метод	0.1	-
701	378657.26	1376681.12	Картометрический метод	0.1	-
702	378557.16	1376665.71	Картометрический метод	0.1	-
703	378551.23	1376664.79	Картометрический метод	0.1	-
704	378549.06	1376664.46	Картометрический	0.1	-

Сведения о местоположении границ объекта					
1. Система координат МСК-63, зона 1					
2. Сведения о характерных точках границ объекта					
Обозначение характерных точек границ	Координаты, м		Метод определения координат характерной точки	Средняя квадратическая погрешность положения характерной точки (Mt), м	Описание обозначения точки на местности (при наличии)
	X	Y			
			метод		
705	378547.08	1376664.15	Картометрический метод	0.1	-
706	378464.88	1376651.48	Картометрический метод	0.1	-
707	378443.13	1376648.13	Картометрический метод	0.1	-
708	378441.15	1376647.83	Картометрический метод	0.1	-
709	378432.26	1376646.47	Картометрический метод	0.1	-
710	378426.33	1376645.54	Картометрический метод	0.1	-
711	378340.05	1376632.25	Картометрический метод	0.1	-
712	378333.76	1376631.28	Картометрический метод	0.1	-
713	378283.42	1376623.57	Картометрический метод	0.1	-
714	378276.70	1376622.50	Картометрический метод	0.1	-
715	378272.40	1376605.76	Картометрический метод	0.1	-
716	378272.19	1376604.88	Картометрический метод	0.1	-
717	378272.17	1376604.65	Картометрический метод	0.1	-
718	378266.13	1376553.79	Картометрический метод	0.1	-
719	378255.38	1376483.87	Картометрический метод	0.1	-
621	378252.36	1376462.51	Картометрический метод	0.1	-
					-
720	378255.65	1375858.51	Картометрический метод	0.1	-
721	378256.39	1375842.08	Картометрический метод	0.1	-
722	378264.31	1375842.64	Картометрический метод	0.1	-
723	378275.77	1375856.21	Картометрический метод	0.1	-
724	378275.04	1375865.10	Картометрический метод	0.1	-
725	378267.64	1375863.08	Картометрический метод	0.1	-
726	378263.11	1375860.01	Картометрический метод	0.1	-
720	378255.65	1375858.51	Картометрический метод	0.1	-
					-

Сведения о местоположении границ объекта					
1. Система координат МСК-63, зона 1					
2. Сведения о характерных точках границ объекта					
Обозначение характерных точек границ	Координаты, м		Метод определения координат характерной точки	Средняя квадратическая погрешность положения характерной точки (Mt), м	Описание обозначения точки на местности (при наличии)
	X	Y			
727	378354.28	1375357.33	Картометрический метод	0.1	-
728	378364.32	1375335.27	Картометрический метод	0.1	-
729	378364.92	1375333.69	Картометрический метод	0.1	-
730	378364.97	1375333.69	Картометрический метод	0.1	-
731	378377.68	1375299.98	Картометрический метод	0.1	-
732	378382.78	1375301.52	Картометрический метод	0.1	-
733	378401.81	1375306.24	Картометрический метод	0.1	-
734	378451.07	1375318.46	Картометрический метод	0.1	-
735	378452.29	1375318.70	Картометрический метод	0.1	-
736	378497.84	1375327.59	Картометрический метод	0.1	-
737	378512.60	1375331.36	Картометрический метод	0.1	-
738	378516.62	1375332.39	Картометрический метод	0.1	-
739	378531.80	1375338.11	Картометрический метод	0.1	-
740	378539.90	1375340.73	Картометрический метод	0.1	-
741	378549.22	1375343.59	Картометрический метод	0.1	-
742	378543.87	1375366.77	Картометрический метод	0.1	-
743	378541.83	1375375.67	Картометрический метод	0.1	-
744	378546.82	1375376.63	Картометрический метод	0.1	-
745	378545.87	1375381.52	Картометрический метод	0.1	-
746	378540.90	1375380.57	Картометрический метод	0.1	-
747	378539.97	1375384.74	Картометрический метод	0.1	-
748	378477.94	1375372.21	Картометрический метод	0.1	-
749	378471.94	1375371.00	Картометрический метод	0.1	-
750	378382.28	1375352.88	Картометрический метод	0.1	-
751	378380.38	1375362.25	Картометрический метод	0.1	-
727	378354.28	1375357.33	Картометрический	0.1	-

Сведения о местоположении границ объекта					
1. Система координат МСК-63, зона 1					
2. Сведения о характерных точках границ объекта					
Обозначение характерных точек границ	Координаты, м		Метод определения координат характерной точки	Средняя квадратическая погрешность положения характерной точки (Mt), м	Описание обозначения точки на местности (при наличии)
	X	Y			
			метод		
					-
752	378364.98	1376651.44	Картометрический метод	0.1	-
753	378370.73	1376646.08	Картометрический метод	0.1	-
754	378387.03	1376648.59	Картометрический метод	0.1	-
755	378407.63	1376651.76	Картометрический метод	0.1	-
756	378425.14	1376654.47	Картометрический метод	0.1	-
757	378441.50	1376656.99	Картометрический метод	0.1	-
758	378443.71	1376657.33	Картометрический метод	0.1	-
759	378445.58	1376657.61	Картометрический метод	0.1	-
760	378476.69	1376662.39	Картометрический метод	0.1	-
761	378477.06	1376662.45	Картометрический метод	0.1	-
762	378509.68	1376667.48	Картометрический метод	0.1	-
763	378542.15	1376673.16	Картометрический метод	0.1	-
764	378545.23	1376673.58	Картометрический метод	0.1	-
765	378555.33	1376674.93	Картометрический метод	0.1	-
766	378575.68	1376677.67	Картометрический метод	0.1	-
767	378608.67	1376682.74	Картометрический метод	0.1	-
768	378625.18	1376685.30	Картометрический метод	0.1	-
769	378641.66	1376687.84	Картометрический метод	0.1	-
770	378641.76	1376687.85	Картометрический метод	0.1	-
771	378655.56	1376690.50	Картометрический метод	0.1	-
772	378659.07	1376691.17	Картометрический метод	0.1	-
773	378663.79	1376692.08	Картометрический метод	0.1	-
774	378676.36	1376694.51	Картометрический метод	0.1	-
775	378692.66	1376697.99	Картометрический метод	0.1	-
776	378708.96	1376701.47	Картометрический	0.1	-

Сведения о местоположении границ объекта					
1. Система координат МСК-63, зона 1					
2. Сведения о характерных точках границ объекта					
Обозначение характерных точек границ	Координаты, м		Метод определения координат характерной точки	Средняя квадратическая погрешность положения характерной точки (Mt), м	Описание обозначения точки на местности (при наличии)
	X	Y			
			метод		
777	378708.64	1376702.98	Картометрический метод	0.1	-
778	378741.24	1376709.93	Картометрический метод	0.1	-
779	378741.55	1376708.45	Картометрический метод	0.1	-
780	378759.55	1376712.30	Картометрический метод	0.1	-
781	378752.96	1376743.11	Картометрический метод	0.1	-
782	378746.36	1376773.92	Картометрический метод	0.1	-
783	378728.37	1376770.05	Картометрический метод	0.1	-
784	378728.65	1376768.54	Картометрический метод	0.1	-
785	378696.14	1376761.57	Картометрический метод	0.1	-
786	378695.55	1376764.28	Картометрический метод	0.1	-
787	378675.87	1376761.25	Картометрический метод	0.1	-
788	378662.56	1376759.20	Картометрический метод	0.1	-
789	378652.15	1376757.60	Картометрический метод	0.1	-
790	378643.61	1376756.27	Картометрический метод	0.1	-
791	378631.38	1376754.39	Картометрический метод	0.1	-
792	378598.39	1376749.30	Картометрический метод	0.1	-
793	378565.18	1376744.21	Картометрический метод	0.1	-
794	378567.70	1376727.91	Картометрический метод	0.1	-
795	378553.38	1376725.65	Картометрический метод	0.1	-
796	378550.55	1376741.97	Картометрический метод	0.1	-
797	378542.27	1376740.69	Картометрический метод	0.1	-
798	378532.38	1376739.14	Картометрический метод	0.1	-
799	378530.14	1376738.79	Картометрический метод	0.1	-
800	378525.17	1376738.01	Картометрический метод	0.1	-
801	378499.40	1376734.04	Картометрический метод	0.1	-

Сведения о местоположении границ объекта					
1. Система координат МСК-63, зона 1					
2. Сведения о характерных точках границ объекта					
Обозначение характерных точек границ	Координаты, м		Метод определения координат характерной точки	Средняя квадратическая погрешность положения характерной точки (Mt), м	Описание обозначения точки на местности (при наличии)
	X	Y			
802	378472.43	1376729.89	Картометрический метод	0.1	-
803	378472.23	1376729.86	Картометрический метод	0.1	-
804	378472.01	1376729.83	Картометрический метод	0.1	-
805	378471.80	1376729.81	Картометрический метод	0.1	-
806	378471.59	1376729.77	Картометрический метод	0.1	-
807	378471.38	1376729.76	Картометрический метод	0.1	-
808	378471.17	1376729.72	Картометрический метод	0.1	-
809	378470.96	1376729.70	Картометрический метод	0.1	-
810	378470.75	1376729.68	Картометрический метод	0.1	-
811	378470.54	1376729.66	Картометрический метод	0.1	-
812	378470.32	1376729.65	Картометрический метод	0.1	-
813	378470.11	1376729.62	Картометрический метод	0.1	-
814	378469.90	1376729.61	Картометрический метод	0.1	-
815	378469.69	1376729.59	Картометрический метод	0.1	-
816	378469.48	1376729.58	Картометрический метод	0.1	-
817	378469.27	1376729.57	Картометрический метод	0.1	-
818	378469.07	1376729.56	Картометрический метод	0.1	-
819	378468.85	1376729.56	Картометрический метод	0.1	-
820	378468.64	1376729.54	Картометрический метод	0.1	-
821	378468.43	1376729.54	Картометрический метод	0.1	-
822	378468.22	1376729.53	Картометрический метод	0.1	-
823	378468.00	1376729.53	Картометрический метод	0.1	-
824	378467.80	1376729.54	Картометрический метод	0.1	-
825	378467.57	1376729.53	Картометрический метод	0.1	-
826	378467.37	1376729.55	Картометрический метод	0.1	-
827	378467.15	1376729.54	Картометрический	0.1	-

Сведения о местоположении границ объекта					
1. Система координат МСК-63, зона 1					
2. Сведения о характерных точках границ объекта					
Обозначение характерных точек границ	Координаты, м		Метод определения координат характерной точки	Средняя квадратическая погрешность положения характерной точки (Mt), м	Описание обозначения точки на местности (при наличии)
	X	Y			
			метод		
828	378466.95	1376729.55	Картометрический метод	0.1	-
829	378466.74	1376729.55	Картометрический метод	0.1	-
830	378466.53	1376729.56	Картометрический метод	0.1	-
831	378466.31	1376729.58	Картометрический метод	0.1	-
832	378464.76	1376729.68	Картометрический метод	0.1	-
833	378464.31	1376729.73	Картометрический метод	0.1	-
834	378463.86	1376729.78	Картометрический метод	0.1	-
835	378463.42	1376729.85	Картометрический метод	0.1	-
836	378462.97	1376729.91	Картометрический метод	0.1	-
837	378462.54	1376729.98	Картометрический метод	0.1	-
838	378462.09	1376730.06	Картометрический метод	0.1	-
839	378461.64	1376730.14	Картометрический метод	0.1	-
840	378461.20	1376730.24	Картометрический метод	0.1	-
841	378460.77	1376730.33	Картометрический метод	0.1	-
842	378460.33	1376730.44	Картометрический метод	0.1	-
843	378459.89	1376730.55	Картометрический метод	0.1	-
844	378459.46	1376730.66	Картометрический метод	0.1	-
845	378459.04	1376730.80	Картометрический метод	0.1	-
846	378458.59	1376730.92	Картометрический метод	0.1	-
847	378458.17	1376731.05	Картометрический метод	0.1	-
848	378457.74	1376731.19	Картометрический метод	0.1	-
849	378457.31	1376731.34	Картометрический метод	0.1	-
850	378456.89	1376731.51	Картометрический метод	0.1	-
851	378456.47	1376731.67	Картометрический метод	0.1	-
852	378456.05	1376731.82	Картометрический метод	0.1	-

Сведения о местоположении границ объекта					
1. Система координат МСК-63, зона 1					
2. Сведения о характерных точках границ объекта					
Обозначение характерных точек границ	Координаты, м		Метод определения координат характерной точки	Средняя квадратическая погрешность положения характерной точки (Mt), м	Описание обозначения точки на местности (при наличии)
	X	Y			
853	378455.64	1376732.00	Картометрический метод	0.1	-
854	378455.23	1376732.18	Картометрический метод	0.1	-
855	378454.82	1376732.36	Картометрический метод	0.1	-
856	378454.41	1376732.55	Картометрический метод	0.1	-
857	378454.01	1376732.75	Картометрический метод	0.1	-
858	378453.60	1376732.96	Картометрический метод	0.1	-
859	378453.21	1376733.17	Картометрический метод	0.1	-
860	378452.81	1376733.37	Картометрический метод	0.1	-
861	378452.42	1376733.59	Картометрический метод	0.1	-
862	378449.77	1376728.42	Картометрический метод	0.1	-
863	378428.84	1376725.70	Картометрический метод	0.1	-
864	378415.88	1376724.02	Картометрический метод	0.1	-
865	378404.51	1376722.54	Картометрический метод	0.1	-
866	378371.29	1376718.39	Картометрический метод	0.1	-
867	378368.94	1376692.45	Картометрический метод	0.1	-
868	378366.93	1376674.87	Картометрический метод	0.1	-
752	378364.98	1376651.44	Картометрический метод	0.1	-
					-
869	378367.64	1375283.11	Картометрический метод	0.1	-
870	378379.02	1375227.65	Картометрический метод	0.1	-
871	378389.65	1375175.92	Картометрический метод	0.1	-
872	378399.68	1375127.00	Картометрический метод	0.1	-
873	378405.79	1375097.47	Картометрический метод	0.1	-
874	378412.94	1375097.60	Картометрический метод	0.1	-
875	378415.65	1375098.69	Картометрический метод	0.1	-
876	378422.46	1375101.40	Картометрический метод	0.1	-

Сведения о местоположении границ объекта					
1. Система координат МСК-63, зона 1					
2. Сведения о характерных точках границ объекта					
Обозначение характерных точек границ	Координаты, м		Метод определения координат характерной точки	Средняя квадратическая погрешность положения характерной точки (Mt), м	Описание обозначения точки на местности (при наличии)
	X	Y			
877	378427.10	1375101.42	Картометрический метод	0.1	-
878	378436.61	1375099.50	Картометрический метод	0.1	-
879	378445.04	1375095.42	Картометрический метод	0.1	-
880	378466.82	1375094.88	Картометрический метод	0.1	-
881	378466.83	1375094.88	Картометрический метод	0.1	-
882	378504.93	1375097.59	Картометрический метод	0.1	-
883	378517.47	1375100.61	Картометрический метод	0.1	-
884	378527.40	1375097.72	Картометрический метод	0.1	-
885	378539.23	1375099.87	Картометрический метод	0.1	-
886	378550.24	1375101.86	Картометрический метод	0.1	-
887	378599.21	1375110.73	Картометрический метод	0.1	-
888	378624.67	1375114.24	Картометрический метод	0.1	-
889	378623.56	1375121.18	Картометрический метод	0.1	-
890	378693.43	1375133.37	Картометрический метод	0.1	-
891	378719.36	1375172.26	Картометрический метод	0.1	-
892	378723.99	1375193.70	Картометрический метод	0.1	-
893	378722.47	1375202.38	Картометрический метод	0.1	-
894	378704.67	1375262.26	Картометрический метод	0.1	-
895	378710.67	1375263.80	Картометрический метод	0.1	-
896	378703.26	1375288.13	Картометрический метод	0.1	-
897	378690.94	1375328.57	Картометрический метод	0.1	-
898	378690.46	1375330.15	Картометрический метод	0.1	-
899	378688.57	1375337.50	Картометрический метод	0.1	-
900	378687.89	1375343.75	Картометрический метод	0.1	-
901	378686.75	1375349.72	Картометрический метод	0.1	-
902	378684.93	1375357.01	Картометрический	0.1	-

Сведения о местоположении границ объекта					
1. Система координат МСК-63, зона 1					
2. Сведения о характерных точках границ объекта					
Обозначение характерных точек границ	Координаты, м		Метод определения координат характерной точки	Средняя квадратическая погрешность положения характерной точки (Mt), м	Описание обозначения точки на местности (при наличии)
	X	Y			
			метод		
903	378684.00	1375358.23	Картометрический метод	0.1	-
904	378677.93	1375364.34	Картометрический метод	0.1	-
905	378675.59	1375365.87	Картометрический метод	0.1	-
906	378664.89	1375369.00	Картометрический метод	0.1	-
907	378650.96	1375369.56	Картометрический метод	0.1	-
908	378624.39	1375367.05	Картометрический метод	0.1	-
909	378593.24	1375359.82	Картометрический метод	0.1	-
910	378585.59	1375357.40	Картометрический метод	0.1	-
911	378588.47	1375342.55	Картометрический метод	0.1	-
912	378543.36	1375332.31	Картометрический метод	0.1	-
913	378517.78	1375326.50	Картометрический метод	0.1	-
914	378450.19	1375308.62	Картометрический метод	0.1	-
915	378390.45	1375290.16	Картометрический метод	0.1	-
869	378367.64	1375283.11	Картометрический метод	0.1	-
					-
916	378395.04	1374073.33	Картометрический метод	0.1	-
917	378462.74	1374082.74	Картометрический метод	0.1	-
918	378606.84	1374125.33	Картометрический метод	0.1	-
919	378598.99	1374156.36	Картометрический метод	0.1	-
920	378610.79	1374159.59	Картометрический метод	0.1	-
921	378610.37	1374162.96	Картометрический метод	0.1	-
922	378608.75	1374168.72	Картометрический метод	0.1	-
923	378605.38	1374183.75	Картометрический метод	0.1	-
924	378604.20	1374189.75	Картометрический метод	0.1	-
925	378603.43	1374189.66	Картометрический метод	0.1	-
926	378603.29	1374190.40	Картометрический	0.1	-

Сведения о местоположении границ объекта					
1. Система координат МСК-63, зона 1					
2. Сведения о характерных точках границ объекта					
Обозначение характерных точек границ	Координаты, м		Метод определения координат характерной точки	Средняя квадратическая погрешность положения характерной точки (Mt), м	Описание обозначения точки на местности (при наличии)
	X	Y			
			метод		
927	378605.08	1374190.69	Картометрический метод	0.1	-
928	378601.75	1374206.00	Картометрический метод	0.1	-
929	378598.18	1374222.43	Картометрический метод	0.1	-
930	378610.11	1374225.19	Картометрический метод	0.1	-
931	378609.74	1374227.93	Картометрический метод	0.1	-
932	378597.49	1374251.80	Картометрический метод	0.1	-
933	378592.87	1374262.94	Картометрический метод	0.1	-
934	378562.86	1374256.56	Картометрический метод	0.1	-
935	378560.61	1374268.30	Картометрический метод	0.1	-
936	378559.99	1374268.18	Картометрический метод	0.1	-
937	378555.43	1374288.17	Картометрический метод	0.1	-
938	378560.16	1374338.46	Картометрический метод	0.1	-
939	378561.05	1374347.82	Картометрический метод	0.1	-
940	378551.66	1374352.24	Картометрический метод	0.1	-
941	378451.53	1374172.84	Картометрический метод	0.1	-
942	378421.06	1374153.59	Картометрический метод	0.1	-
943	378403.37	1374122.01	Картометрический метод	0.1	-
944	378417.93	1374113.51	Картометрический метод	0.1	-
916	378395.04	1374073.33	Картометрический метод	0.1	-
					-
945	378687.51	1375125.96	Картометрический метод	0.1	-
946	378699.77	1375129.03	Картометрический метод	0.1	-
947	378711.38	1375129.95	Картометрический метод	0.1	-
948	378717.33	1375146.44	Картометрический метод	0.1	-
949	378735.00	1375160.00	Картометрический метод	0.1	-
950	378757.72	1375160.17	Картометрический	0.1	-

Сведения о местоположении границ объекта					
1. Система координат МСК-63, зона 1					
2. Сведения о характерных точках границ объекта					
Обозначение характерных точек границ	Координаты, м		Метод определения координат характерной точки	Средняя квадратическая погрешность положения характерной точки (Mt), м	Описание обозначения точки на местности (при наличии)
	X	Y			
			метод		
951	378781.48	1375203.03	Картометрический метод	0.1	-
952	378718.50	1375237.92	Картометрический метод	0.1	-
953	378728.02	1375205.74	Картометрический метод	0.1	-
954	378729.73	1375191.79	Картометрический метод	0.1	-
955	378728.02	1375178.92	Картометрический метод	0.1	-
956	378724.56	1375167.68	Картометрический метод	0.1	-
957	378717.72	1375156.86	Картометрический метод	0.1	-
958	378709.61	1375146.86	Картометрический метод	0.1	-
959	378705.73	1375139.83	Картометрический метод	0.1	-
945	378687.51	1375125.96	Картометрический метод	0.1	-

3. Сведения о характерных точках части (частей) границы объекта					
Обозначение характерных точек части границы	Координаты, м		Метод определения координат характерной точки	Средняя квадратическая погрешность положения характерной точки (Mt), м	Описание обозначения точки на местности (при наличии)
	X	Y			
1	2	3	4	5	6
-	-	-	-	-	-

Раздел 3

Сведения о местоположении измененных (уточненных) границ объекта							
1. Система координат МСК-63, зона 1							
2. Сведения о характерных точках границ объекта							
Обозначение характерных точек границ	Существующие координаты, м		Измененные (уточненные) координаты, м		Метод определения координат характерной точки	Средняя квадратическая погрешность положения характерной точки (Mt), м	Описание обозначения точки на местности (при наличии)
	X	Y	X	Y			
1	2	3	4	5	6	7	8
-	-	-	-	-	-	-	-
3. Сведения о характерных точках части (частей) границы объекта							
Обозначение характерных точек части границы	Существующие координаты, м		Измененные (уточненные) координаты, м		Метод определения координат характерной точки	Средняя квадратическая погрешность положения характерной точки (Mt), м	Описание обозначения точки на местности (при наличии)
	X	Y	X	Y			
1	2	3	4	5	6	7	8
-	-	-	-	-	-	-	-

Раздел 4

План границ объекта

Обзорная схема границ объекта землеустройства

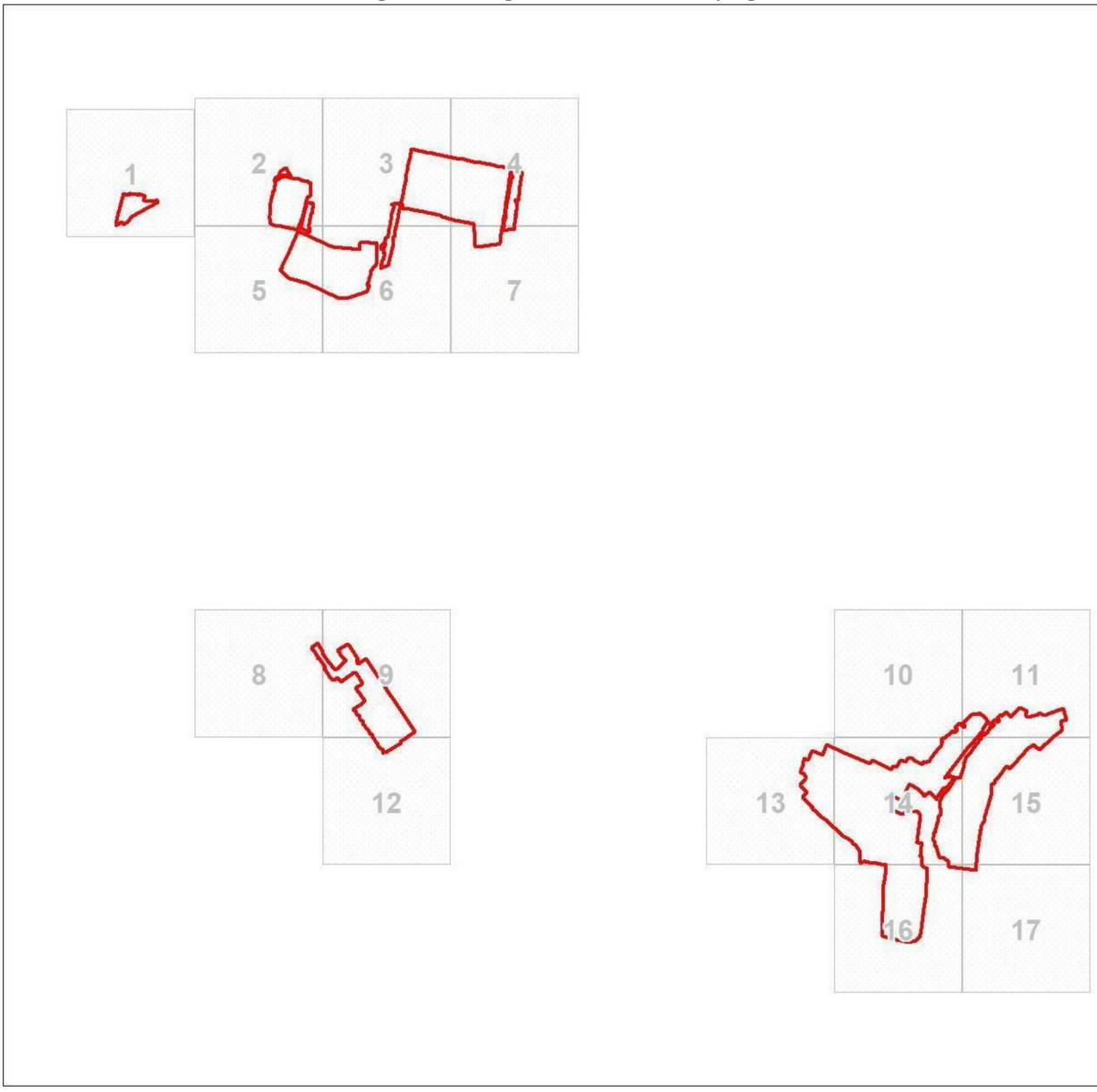

Масштаб 1:44966

Используемые условные знаки и обозначения:

Характерная точка границы объекта

1 Надписи номеров характерных точек границы объекта

Образуемая граница объекта

Раздел 4

План границ объекта
Выносной лист № 1

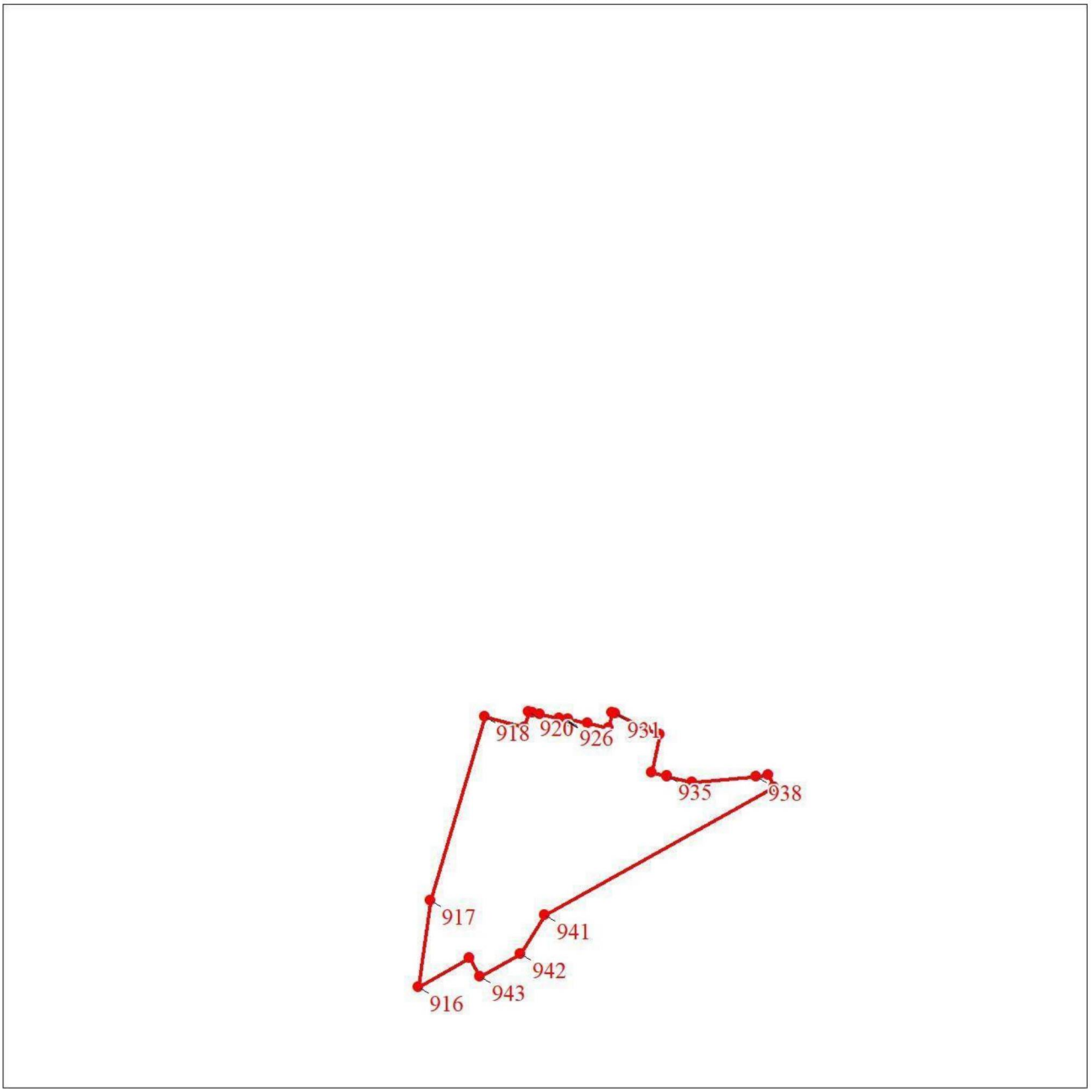

Масштаб 1:5000

Используемые условные знаки и обозначения:

Условные обозначения представлены на листе 42

Раздел 4

План границ объекта

Выносной лист № 2



Масштаб 1:5000

Используемые условные знаки и обозначения:

Условные обозначения представлены на листе 42

Раздел 4

План границ объекта

Выносной лист № 3



Масштаб 1:5000

Используемые условные знаки и обозначения:

Условные обозначения представлены на листе 42

Раздел 4

План границ объекта

Выносной лист № 4



Масштаб 1:5000

Используемые условные знаки и обозначения:

Условные обозначения представлены на листе 42

Раздел 4

План границ объекта

Выносной лист № 5

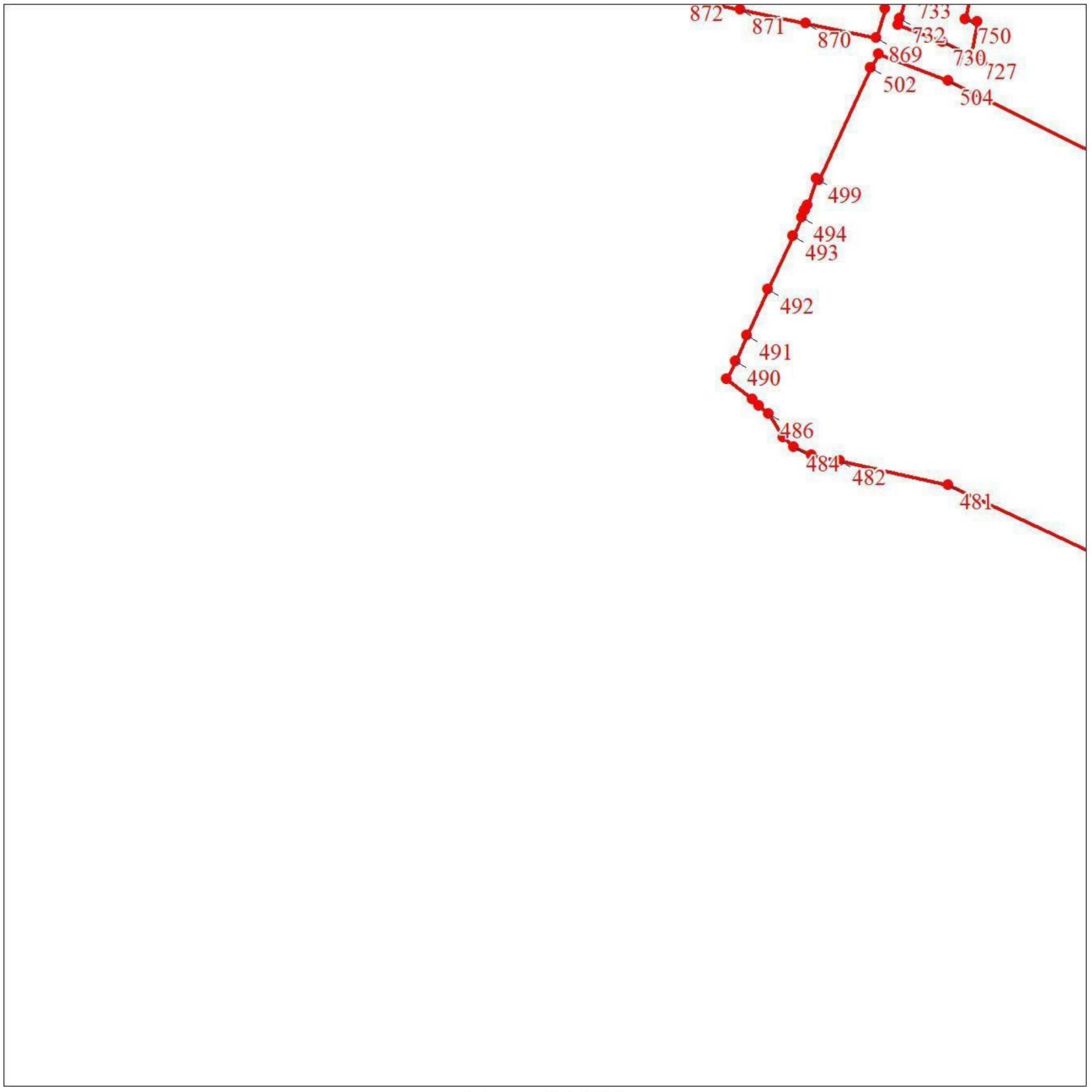

Масштаб 1:5000

Используемые условные знаки и обозначения:

Условные обозначения представлены на листе 42

Раздел 4

План границ объекта

Выносной лист № 6

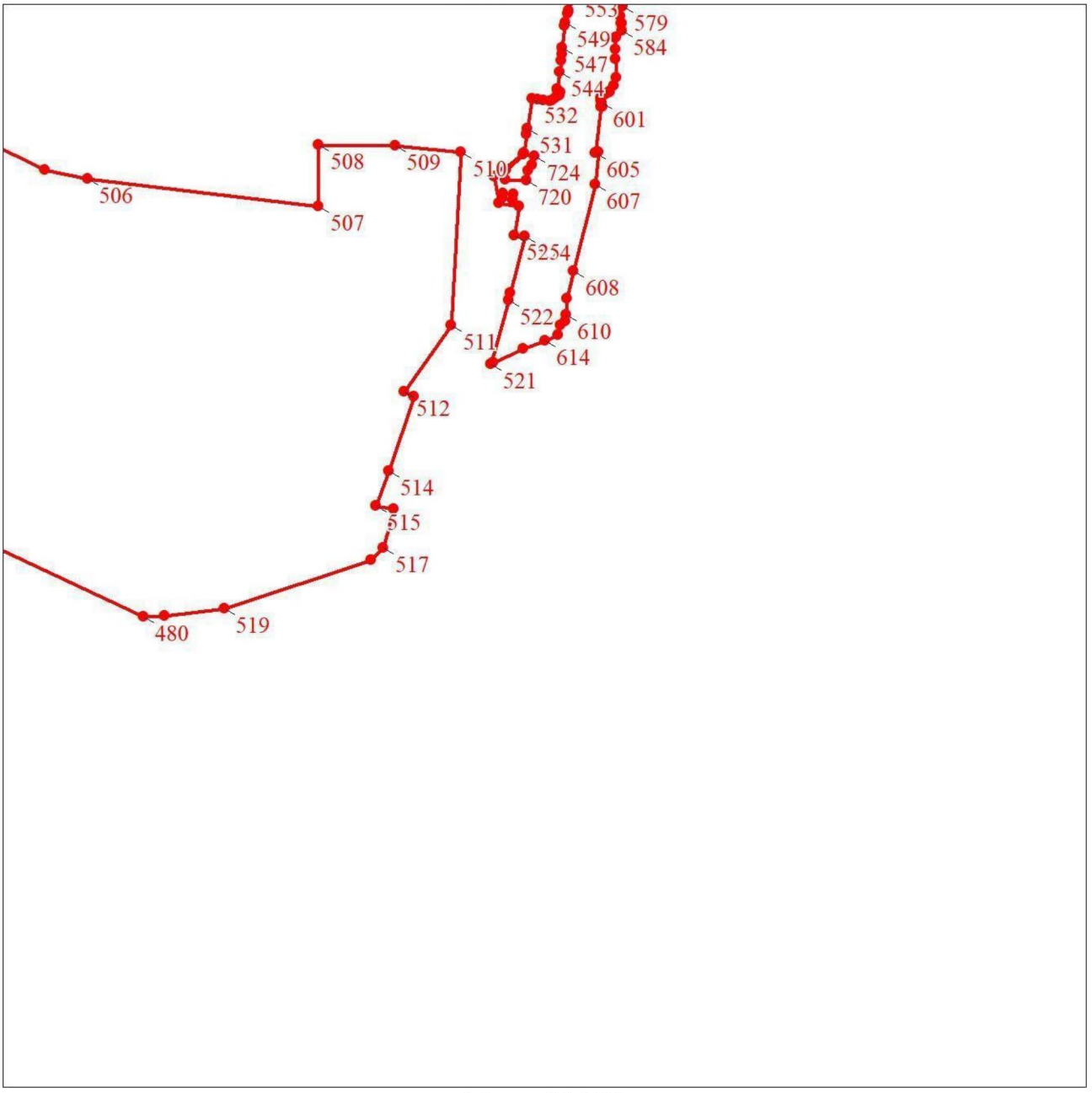

Масштаб 1:5000

Используемые условные знаки и обозначения:

Условные обозначения представлены на листе 42

Раздел 4

План границ объекта

Выносной лист № 7

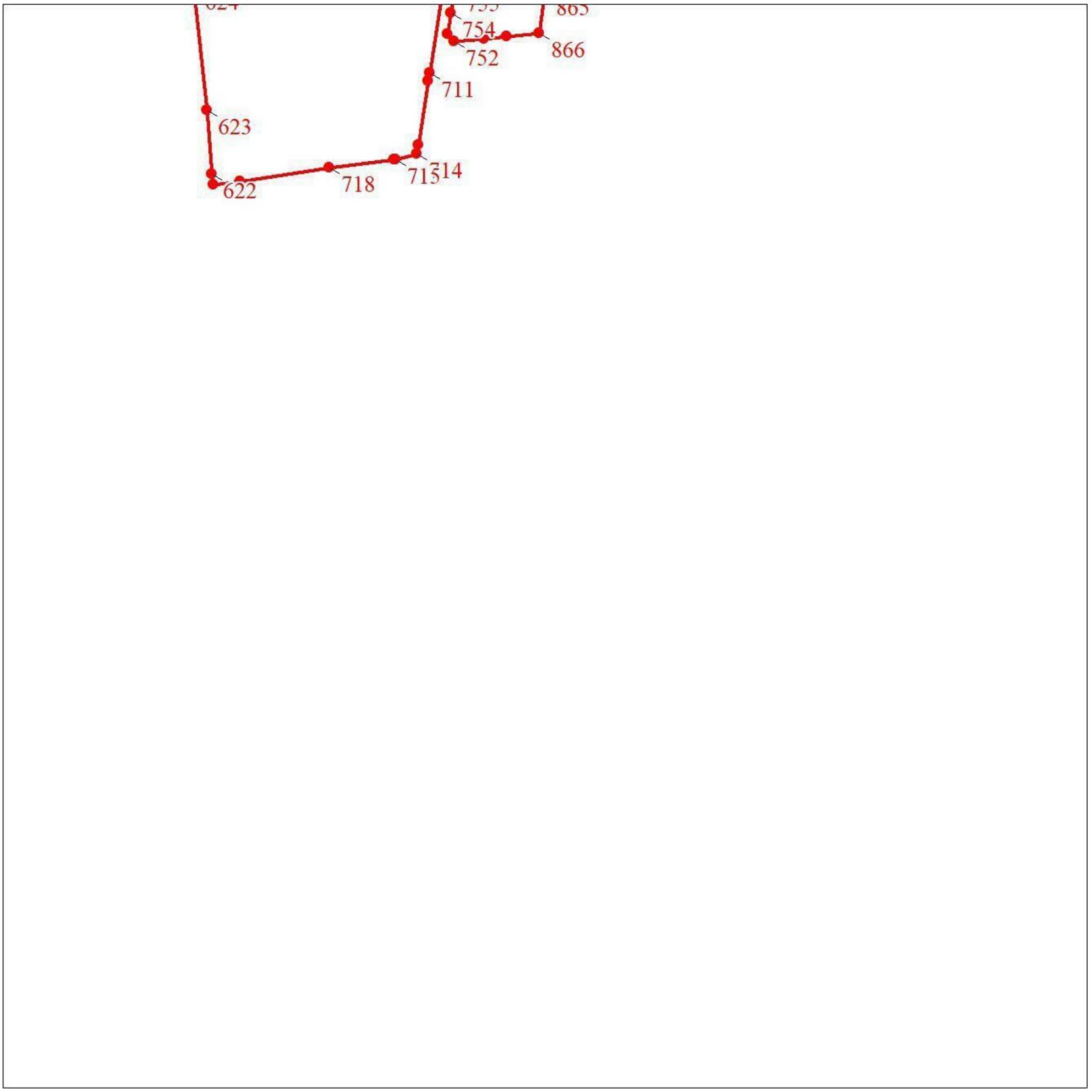

Масштаб 1:5000

Используемые условные знаки и обозначения:

Условные обозначения представлены на листе 42

Раздел 4

План границ объекта

Выносной лист № 8



Масштаб 1:5000

Используемые условные знаки и обозначения:

Условные обозначения представлены на листе 42

Раздел 4

План границ объекта

Выносной лист № 9

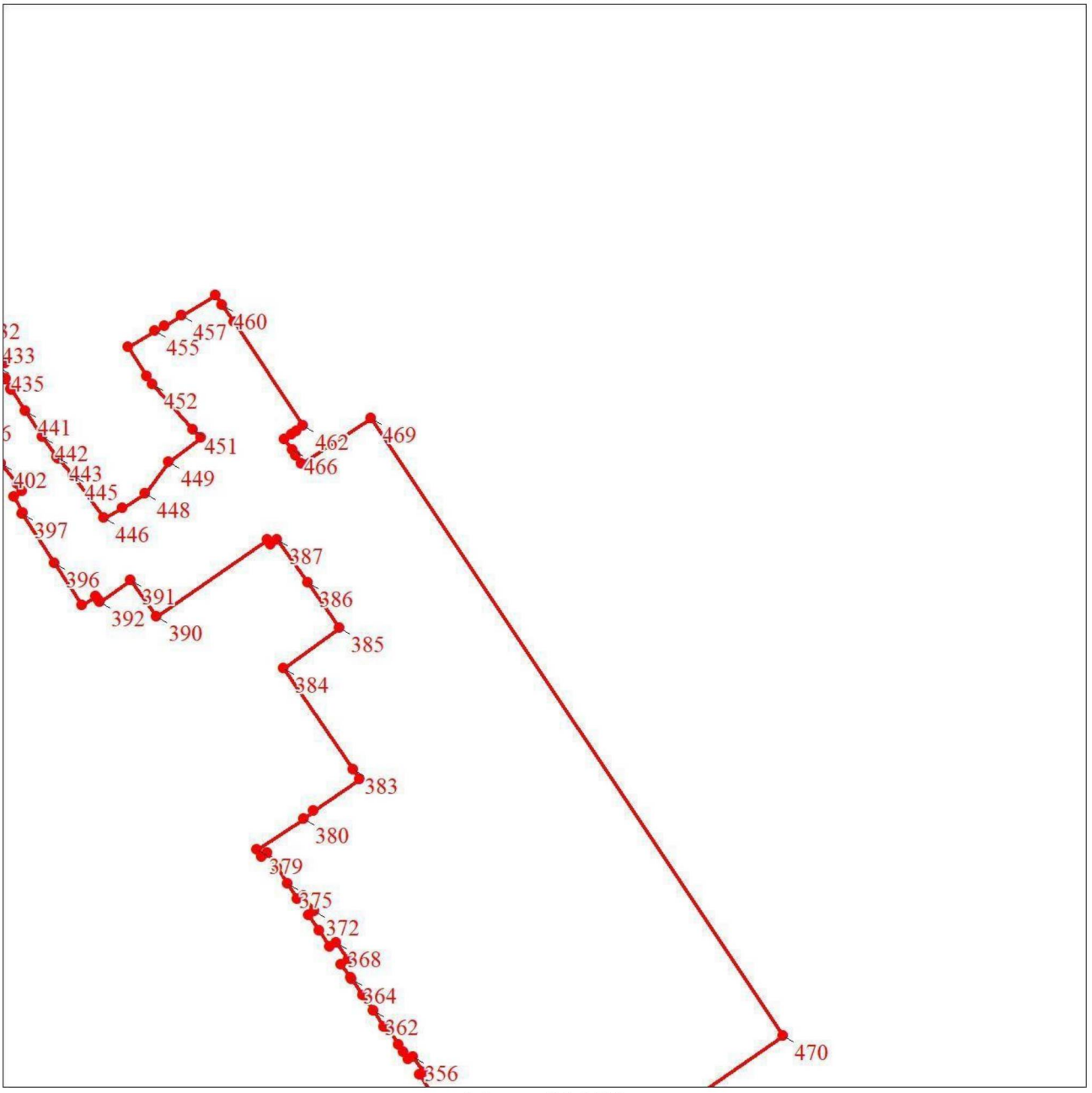

Масштаб 1:5000

Используемые условные знаки и обозначения:

Условные обозначения представлены на листе 42

Раздел 4

План границ объекта

Выносной лист № 10



Масштаб 1:5000

Используемые условные знаки и обозначения:

Условные обозначения представлены на листе 42

Раздел 4

План границ объекта

Выносной лист № 11

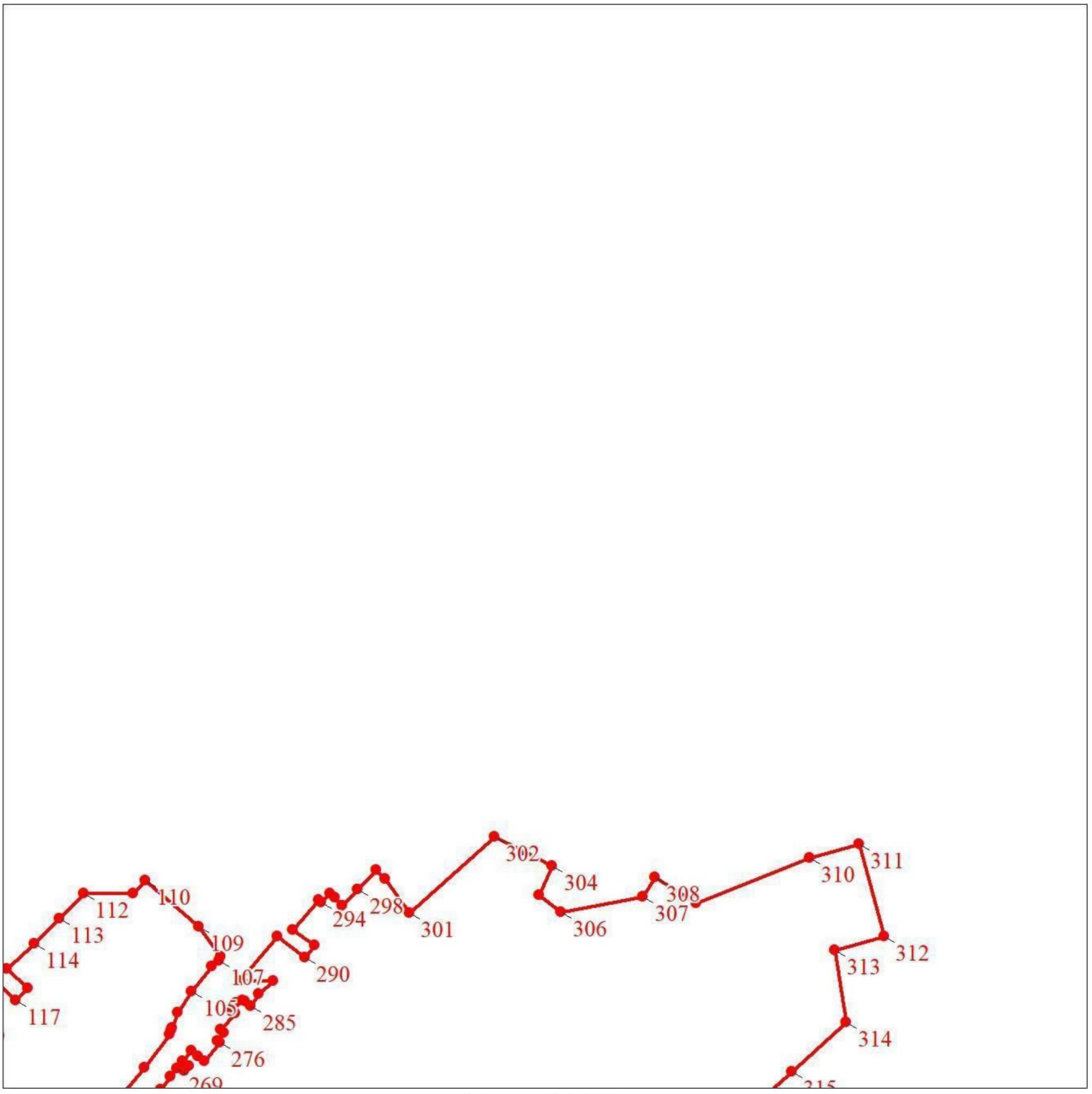

Масштаб 1:5000

Используемые условные знаки и обозначения:

Условные обозначения представлены на листе 42

Раздел 4

План границ объекта

Выносной лист № 12



Масштаб 1:5000

Используемые условные знаки и обозначения:

Условные обозначения представлены на листе 42

Раздел 4

План границ объекта

Выносной лист № 13

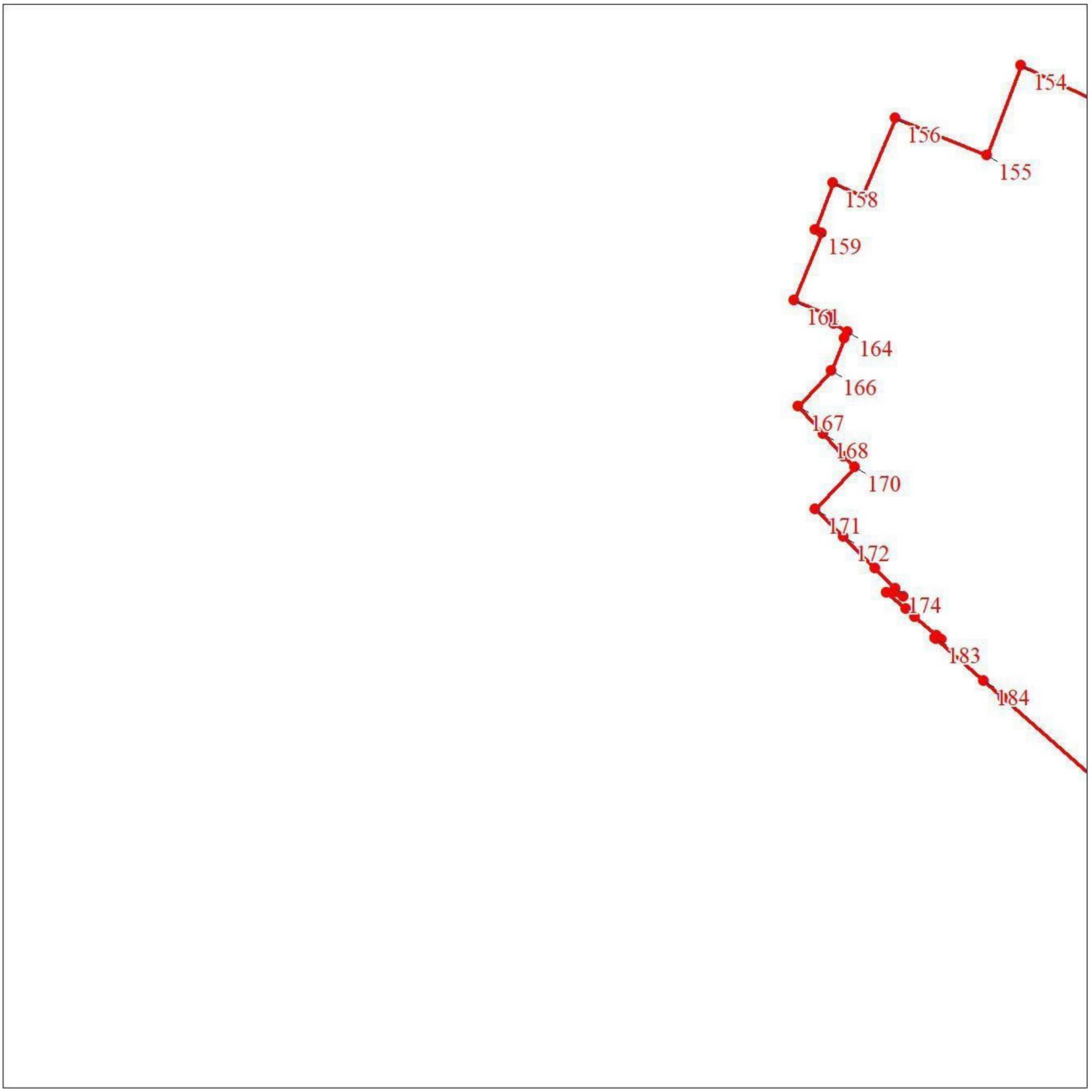

Масштаб 1:5000

Используемые условные знаки и обозначения:

Условные обозначения представлены на листе 42

План границ объекта

Выносной лист № 14

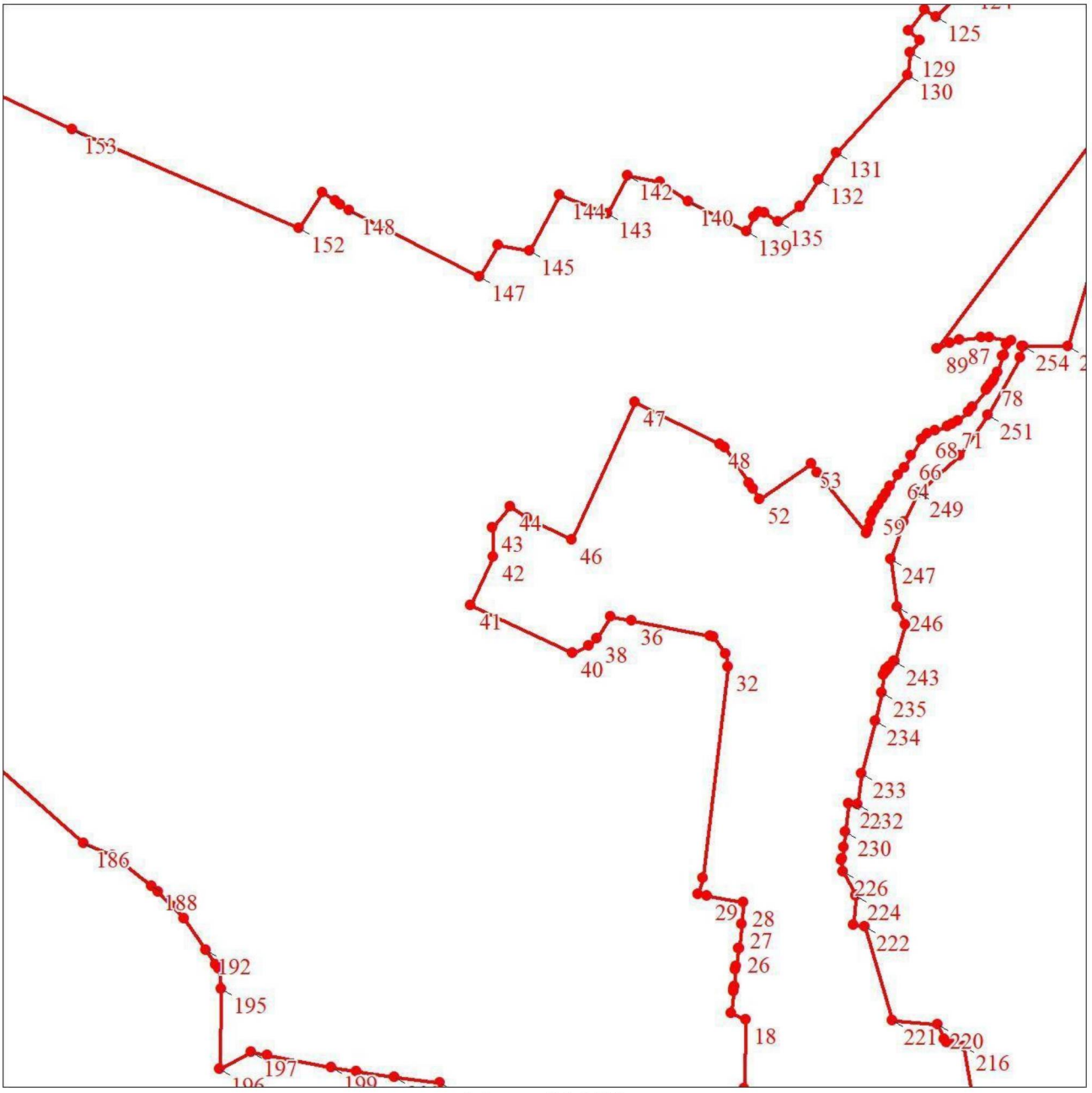

Масштаб 1:5000

Используемые условные знаки и обозначения:

Условные обозначения представлены на листе 42

План границ объекта

Выносной лист № 15

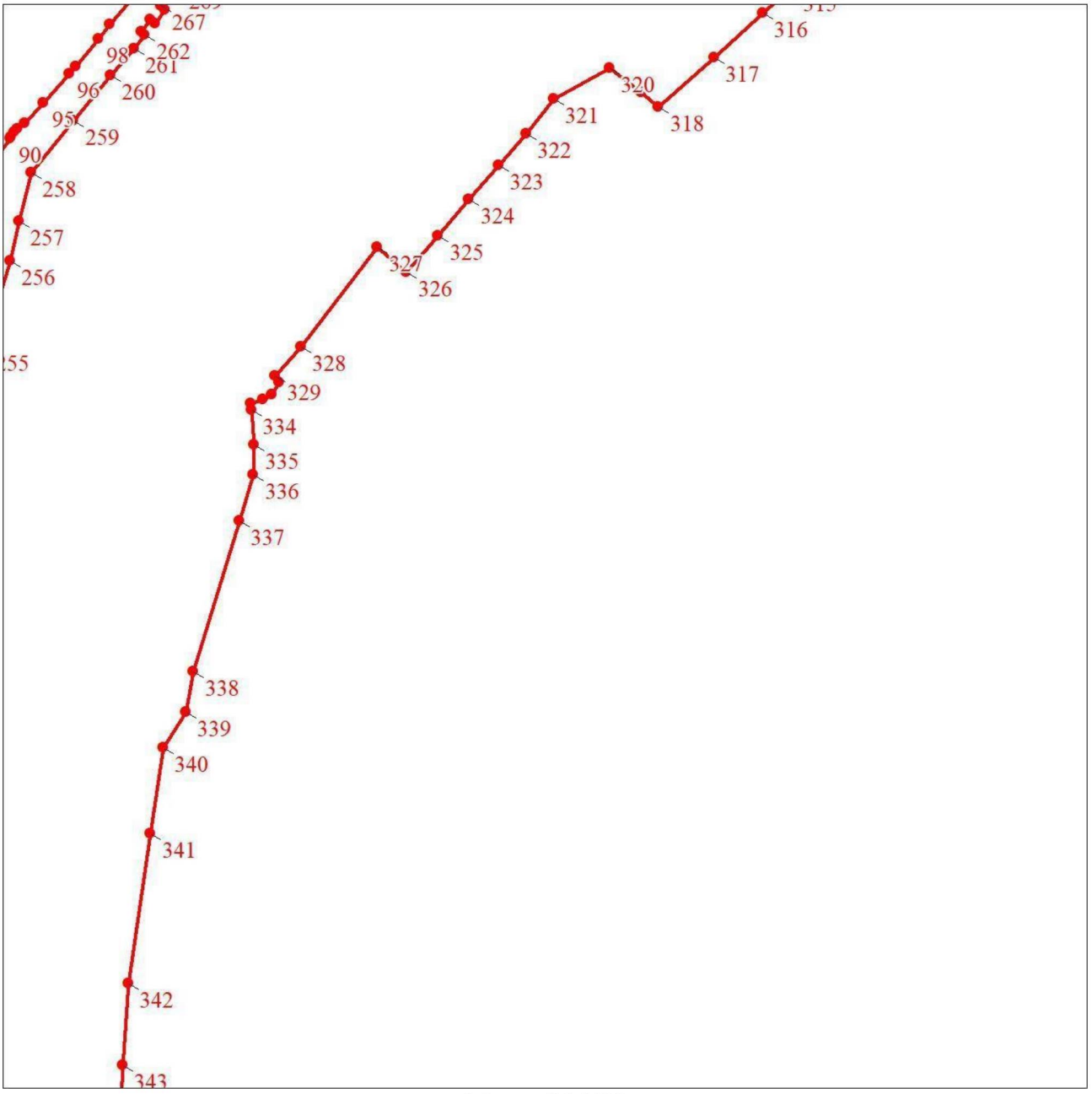

Масштаб 1:5000

Используемые условные знаки и обозначения:

Условные обозначения представлены на листе 42

Раздел 4

План границ объекта

Выносной лист № 16

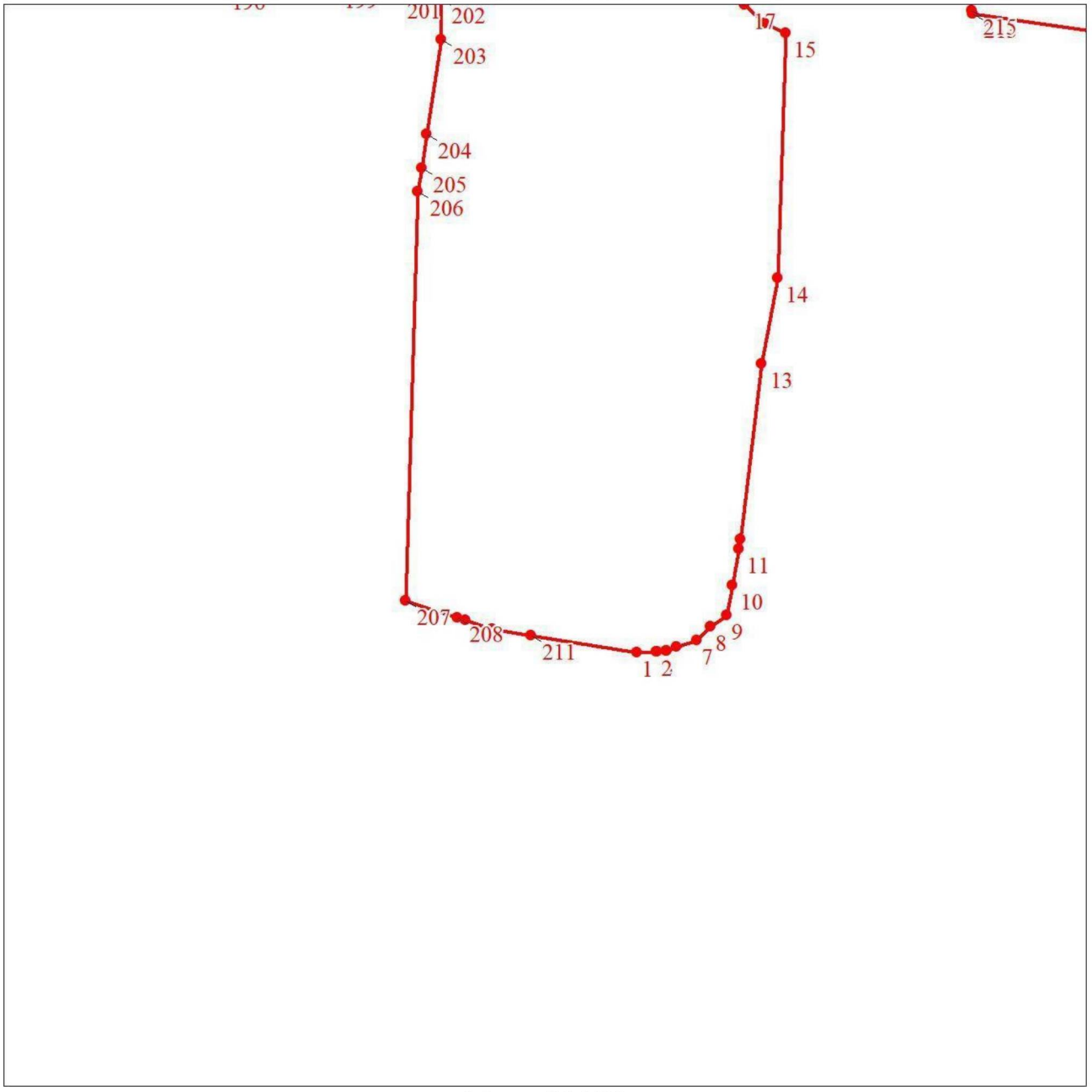

Масштаб 1:5000

Используемые условные знаки и обозначения:

Условные обозначения представлены на листе 42

Раздел 4

План границ объекта

Выносной лист № 17



Масштаб 1:5000

Используемые условные знаки и обозначения:

Условные обозначения представлены на листе 42

Текстовое описание местоположения границ объекта		
Прохождение границы		Описание прохождения границы
от точки	до точки	
1	2	3
-	-	-

Приложение 4
К изменениям в Правила
землепользования и застройки
сельского поселения Лопатино
муниципального района Волжский
Самарской области

ГРАФИЧЕСКОЕ ОПИСАНИЕ
местоположения границ населенных пунктов, территориальных зон, особо охраняемых природных территорий, зон с особыми условиями использования территории

Территориальная зона Сх1 Зона сельскохозяйственного использования в границах населенного пункта

(наименование объекта, местоположение границ которого описано (далее - объект)

Раздел 1

Сведения об объекте		
N п/п	Характеристики объекта	Описание характеристик
1	2	3
1	Местоположение объекта	Самарская область, Волжский р-н, Лопатино с
2	Площадь объекта ± величина погрешности определения площади (Р ± ΔР), м²	11708001 ± 1198
3	Иные характеристики объекта	-

Раздел 2

Сведения о местоположении границ объекта					
1. Система координат МСК-63, зона 1					
2. Сведения о характерных точках границ объекта					
Обозначение характерных точек границ	Координаты, м		Метод определения координат характерной точки	Средняя квадратическая погрешность положения характерной точки (Mt), м	Описание обозначения точки на местности (при наличии)
	X	Y			
1	2	3	4	5	6
1	371696.32	1376363.02	Картометрический метод	0.1	-
2	371697.73	1377714.12	Картометрический метод	0.1	-
3	371870.18	1377802.55	Картометрический метод	0.1	-
4	371911.59	1377823.79	Картометрический метод	0.1	-
5	371913.48	1377824.06	Картометрический метод	0.1	-
6	371912.17	1377821.13	Картометрический метод	0.1	-
7	371920.26	1377824.14	Картометрический метод	0.1	-
8	371918.71	1377824.80	Картометрический метод	0.1	-
9	371921.35	1377825.18	Картометрический метод	0.1	-
10	371951.07	1377807.79	Картометрический метод	0.1	-
11	371952.10	1377806.99	Картометрический метод	0.1	-
12	371991.31	1377776.62	Картометрический метод	0.1	-
13	372006.91	1377764.55	Картометрический метод	0.1	-
14	372062.72	1377721.31	Картометрический метод	0.1	-
15	372231.97	1377596.64	Картометрический метод	0.1	-
16	372235.47	1377582.63	Картометрический метод	0.1	-
17	372242.55	1377558.08	Картометрический метод	0.1	-
18	372262.65	1377532.51	Картометрический метод	0.1	-
19	372263.83	1377531.34	Картометрический метод	0.1	-
20	372266.83	1377528.39	Картометрический метод	0.1	-
21	372266.88	1377531.90	Картометрический метод	0.1	-
22	372267.76	1377532.07	Картометрический метод	0.1	-
23	372276.02	1377524.65	Картометрический метод	0.1	-
24	372309.28	1377496.76	Картометрический метод	0.1	-

Сведения о местоположении границ объекта					
1. Система координат МСК-63, зона 1					
2. Сведения о характерных точках границ объекта					
Обозначение характерных точек границ	Координаты, м		Метод определения координат характерной точки	Средняя квадратическая погрешность положения характерной точки (Mt), м	Описание обозначения точки на местности (при наличии)
	X	Y			
25	372291.58	1377464.77	Картометрический метод	0.1	-
26	372314.23	1377454.35	Картометрический метод	0.1	-
27	372329.62	1377481.39	Картометрический метод	0.1	-
28	372359.70	1377458.82	Картометрический метод	0.1	-
29	372375.87	1377446.29	Картометрический метод	0.1	-
30	372441.52	1377405.17	Картометрический метод	0.1	-
31	372463.81	1377399.40	Картометрический метод	0.1	-
32	372466.72	1377398.19	Картометрический метод	0.1	-
33	372483.61	1377391.15	Картометрический метод	0.1	-
34	372517.45	1377368.88	Картометрический метод	0.1	-
35	372545.51	1377351.56	Картометрический метод	0.1	-
36	372557.13	1377341.17	Картометрический метод	0.1	-
37	372576.88	1377323.51	Картометрический метод	0.1	-
38	372681.28	1377248.62	Картометрический метод	0.1	-
39	372689.54	1377234.59	Картометрический метод	0.1	-
40	372707.69	1377216.44	Картометрический метод	0.1	-
41	372731.63	1377201.60	Картометрический метод	0.1	-
42	372776.20	1377173.55	Картометрический метод	0.1	-
43	372818.08	1377138.24	Картометрический метод	0.1	-
44	372896.49	1377082.15	Картометрический метод	0.1	-
45	373214.53	1376861.64	Картометрический метод	0.1	-
46	373229.14	1376851.52	Картометрический метод	0.1	-
47	373231.61	1376844.09	Картометрический метод	0.1	-
48	373243.17	1376819.35	Картометрический метод	0.1	-
49	373252.24	1376811.92	Картометрический метод	0.1	-
50	373272.89	1376802.02	Картометрический	0.1	-

Сведения о местоположении границ объекта					
1. Система координат МСК-63, зона 1					
2. Сведения о характерных точках границ объекта					
Обозначение характерных точек границ	Координаты, м		Метод определения координат характерной точки	Средняя квадратическая погрешность положения характерной точки (Mt), м	Описание обозначения точки на местности (при наличии)
	X	Y			
			метод		
51	373287.73	1376801.21	Картометрический метод	0.1	-
52	373303.41	1376793.77	Картометрический метод	0.1	-
53	373319.92	1376788.83	Картометрический метод	0.1	-
54	373341.86	1376775.89	Картометрический метод	0.1	-
55	373349.70	1376772.84	Картометрический метод	0.1	-
56	373361.53	1376770.75	Картометрический метод	0.1	-
57	373375.80	1376767.27	Картометрический метод	0.1	-
58	373384.50	1376762.40	Картометрический метод	0.1	-
59	373393.11	1376752.86	Картометрический метод	0.1	-
60	373391.58	1376741.75	Картометрический метод	0.1	-
61	373388.97	1376730.78	Картометрический метод	0.1	-
62	373382.62	1376709.10	Картометрический метод	0.1	-
63	373338.76	1376584.08	Картометрический метод	0.1	-
64	373320.47	1376538.16	Картометрический метод	0.1	-
65	373300.42	1376480.12	Картометрический метод	0.1	-
66	373274.85	1376414.68	Картометрический метод	0.1	-
67	373268.38	1376399.75	Картометрический метод	0.1	-
68	373258.58	1376388.49	Картометрический метод	0.1	-
69	373240.29	1376373.76	Картометрический метод	0.1	-
70	373227.12	1376363.12	Картометрический метод	0.1	-
71	373217.91	1376357.79	Картометрический метод	0.1	-
72	373204.82	1376354.37	Картометрический метод	0.1	-
73	373189.85	1376352.38	Картометрический метод	0.1	-
74	373114.58	1376355.95	Картометрический метод	0.1	-
75	373079.83	1376357.51	Картометрический метод	0.1	-

Сведения о местоположении границ объекта					
1. Система координат МСК-63, зона 1					
2. Сведения о характерных точках границ объекта					
Обозначение характерных точек границ	Координаты, м		Метод определения координат характерной точки	Средняя квадратическая погрешность положения характерной точки (Mt), м	Описание обозначения точки на местности (при наличии)
	X	Y			
76	373059.69	1376354.14	Картометрический метод	0.1	-
77	373058.86	1376353.49	Картометрический метод	0.1	-
78	372963.66	1376358.01	Картометрический метод	0.1	-
79	372915.12	1376359.96	Картометрический метод	0.1	-
80	372889.88	1376361.89	Картометрический метод	0.1	-
81	372827.75	1376359.95	Картометрический метод	0.1	-
82	372761.74	1376362.86	Картометрический метод	0.1	-
83	372679.23	1376357.05	Картометрический метод	0.1	-
84	372663.69	1376355.10	Картометрический метод	0.1	-
85	372656.34	1376340.31	Картометрический метод	0.1	-
86	372656.33	1376340.30	Картометрический метод	0.1	-
87	372653.33	1376341.08	Картометрический метод	0.1	-
88	372650.86	1376341.72	Картометрический метод	0.1	-
89	372622.82	1376344.27	Картометрический метод	0.1	-
90	372565.43	1376342.56	Картометрический метод	0.1	-
91	372482.35	1376344.33	Картометрический метод	0.1	-
92	372413.73	1376346.68	Картометрический метод	0.1	-
93	372417.93	1376354.61	Картометрический метод	0.1	-
94	372417.93	1376360.40	Картометрический метод	0.1	-
95	372404.72	1376362.86	Картометрический метод	0.1	-
96	372323.84	1376367.81	Картометрический метод	0.1	-
97	372267.72	1376366.99	Картометрический метод	0.1	-
98	372234.70	1376366.16	Картометрический метод	0.1	-
99	372215.90	1376357.46	Картометрический метод	0.1	-
100	372214.46	1376347.70	Картометрический метод	0.1	-
101	372214.45	1376347.70	Картометрический	0.1	-

Сведения о местоположении границ объекта					
1. Система координат МСК-63, зона 1					
2. Сведения о характерных точках границ объекта					
Обозначение характерных точек границ	Координаты, м		Метод определения координат характерной точки	Средняя квадратическая погрешность положения характерной точки (Mt), м	Описание обозначения точки на местности (при наличии)
	X	Y			
			метод		
102	372200.36	1376347.86	Картометрический метод	0.1	-
103	372194.15	1376347.86	Картометрический метод	0.1	-
104	372194.15	1376355.41	Картометрический метод	0.1	-
105	372183.77	1376359.56	Картометрический метод	0.1	-
106	372129.79	1376365.09	Картометрический метод	0.1	-
107	372078.57	1376366.49	Картометрический метод	0.1	-
108	372005.89	1376358.88	Картометрический метод	0.1	-
109	371927.68	1376365.10	Картометрический метод	0.1	-
110	371888.93	1376362.34	Картометрический метод	0.1	-
111	371755.84	1376365.09	Картометрический метод	0.1	-
1	371696.32	1376363.02	Картометрический метод	0.1	-
					-
112	371739.02	1378089.33	Картометрический метод	0.1	-
113	371740.89	1378087.37	Картометрический метод	0.1	-
114	371749.79	1378082.91	Картометрический метод	0.1	-
115	371786.95	1378055.80	Картометрический метод	0.1	-
116	371863.32	1378001.85	Картометрический метод	0.1	-
117	371878.05	1377990.68	Картометрический метод	0.1	-
118	371878.06	1377990.67	Картометрический метод	0.1	-
119	371878.16	1377990.76	Картометрический метод	0.1	-
120	372112.04	1378255.91	Картометрический метод	0.1	-
121	372047.88	1378139.60	Картометрический метод	0.1	-
122	371883.87	1377986.50	Картометрический метод	0.1	-
123	371933.36	1377949.57	Картометрический метод	0.1	-
124	371976.97	1377918.36	Картометрический метод	0.1	-
125	371979.91	1377915.42	Картометрический	0.1	-

Сведения о местоположении границ объекта					
1. Система координат МСК-63, зона 1					
2. Сведения о характерных точках границ объекта					
Обозначение характерных точек границ	Координаты, м		Метод определения координат характерной точки	Средняя квадратическая погрешность положения характерной точки (Mt), м	Описание обозначения точки на местности (при наличии)
	X	Y			
			метод		
126	372045.54	1377872.93	Картометрический метод	0.1	-
127	372240.28	1377737.33	Картометрический метод	0.1	-
128	372358.17	1377652.52	Картометрический метод	0.1	-
129	372394.96	1377636.00	Картометрический метод	0.1	-
130	372484.64	1377572.35	Картометрический метод	0.1	-
131	372748.48	1377381.30	Картометрический метод	0.1	-
132	372774.11	1377363.56	Картометрический метод	0.1	-
133	372844.38	1377314.89	Картометрический метод	0.1	-
134	372965.93	1377230.71	Картометрический метод	0.1	-
135	373109.77	1377135.59	Картометрический метод	0.1	-
136	373213.40	1377062.03	Картометрический метод	0.1	-
137	373345.05	1376973.47	Картометрический метод	0.1	-
138	373362.05	1376969.59	Картометрический метод	0.1	-
139	373375.06	1376970.59	Картометрический метод	0.1	-
140	373390.08	1376973.60	Картометрический метод	0.1	-
141	373400.08	1376971.60	Картометрический метод	0.1	-
142	373406.09	1376966.09	Картометрический метод	0.1	-
143	373412.10	1376951.58	Картометрический метод	0.1	-
144	373424.63	1376923.78	Картометрический метод	0.1	-
145	373432.87	1376918.54	Картометрический метод	0.1	-
146	373448.57	1376910.38	Картометрический метод	0.1	-
147	373448.67	1376903.56	Картометрический метод	0.1	-
148	373492.43	1376866.98	Картометрический метод	0.1	-
149	373492.98	1376868.44	Картометрический метод	0.1	-
150	373506.26	1376905.81	Картометрический метод	0.1	-

Сведения о местоположении границ объекта					
1. Система координат МСК-63, зона 1					
2. Сведения о характерных точках границ объекта					
Обозначение характерных точек границ	Координаты, м		Метод определения координат характерной точки	Средняя квадратическая погрешность положения характерной точки (Mt), м	Описание обозначения точки на местности (при наличии)
	X	Y			
151	373508.67	1376917.61	Картометрический метод	0.1	-
152	373525.03	1376969.78	Картометрический метод	0.1	-
153	373522.58	1376980.94	Картометрический метод	0.1	-
154	373522.68	1376981.22	Картометрический метод	0.1	-
155	373557.43	1377080.68	Картометрический метод	0.1	-
156	373574.92	1377142.60	Картометрический метод	0.1	-
157	373577.07	1377164.12	Картометрический метод	0.1	-
158	373576.33	1377194.30	Картометрический метод	0.1	-
159	373585.15	1377236.74	Картометрический метод	0.1	-
160	373591.71	1377296.51	Картометрический метод	0.1	-
161	373593.90	1377390.12	Картометрический метод	0.1	-
162	373594.90	1377401.40	Картометрический метод	0.1	-
163	373593.61	1377430.99	Картометрический метод	0.1	-
164	373591.57	1377449.34	Картометрический метод	0.1	-
165	373591.72	1377456.97	Картометрический метод	0.1	-
166	373589.55	1377484.75	Картометрический метод	0.1	-
167	373588.29	1377549.80	Картометрический метод	0.1	-
168	373588.22	1377553.72	Картометрический метод	0.1	-
169	373587.62	1377584.41	Картометрический метод	0.1	-
170	373587.35	1377598.57	Картометрический метод	0.1	-
171	373586.87	1377606.61	Картометрический метод	0.1	-
172	373582.62	1377678.01	Картометрический метод	0.1	-
173	373582.60	1377678.34	Картометрический метод	0.1	-
174	373581.98	1377688.79	Картометрический метод	0.1	-
175	373581.79	1377692.11	Картометрический метод	0.1	-
176	373578.69	1377744.30	Картометрический	0.1	-

Сведения о местоположении границ объекта					
1. Система координат МСК-63, зона 1					
2. Сведения о характерных точках границ объекта					
Обозначение характерных точек границ	Координаты, м		Метод определения координат характерной точки	Средняя квадратическая погрешность положения характерной точки (Mt), м	Описание обозначения точки на местности (при наличии)
	X	Y			
			метод		
177	373577.97	1377757.41	Картометрический метод	0.1	-
178	373574.63	1377818.02	Картометрический метод	0.1	-
179	373573.97	1377830.00	Картометрический метод	0.1	-
180	373573.91	1377831.15	Картометрический метод	0.1	-
181	373573.09	1377845.91	Картометрический метод	0.1	-
182	373551.49	1378292.96	Картометрический метод	0.1	-
183	373390.16	1378398.27	Картометрический метод	0.1	-
184	373388.82	1378399.15	Картометрический метод	0.1	-
185	373379.57	1378405.18	Картометрический метод	0.1	-
186	373316.65	1378446.25	Картометрический метод	0.1	-
187	373308.80	1378451.37	Картометрический метод	0.1	-
188	373215.66	1378512.16	Картометрический метод	0.1	-
189	372803.84	1378778.26	Картометрический метод	0.1	-
190	372793.21	1378775.82	Картометрический метод	0.1	-
191	372775.33	1378773.14	Картометрический метод	0.1	-
192	372755.91	1378764.32	Картометрический метод	0.1	-
193	372633.90	1378683.82	Картометрический метод	0.1	-
194	372608.52	1378664.53	Картометрический метод	0.1	-
195	372569.35	1378634.75	Картометрический метод	0.1	-
196	372527.55	1378606.88	Картометрический метод	0.1	-
197	372442.30	1378551.65	Картометрический метод	0.1	-
198	372441.70	1378551.26	Картометрический метод	0.1	-
199	372428.74	1378542.87	Картометрический метод	0.1	-
200	372405.22	1378526.75	Картометрический метод	0.1	-
201	372370.16	1378499.79	Картометрический метод	0.1	-

Сведения о местоположении границ объекта					
1. Система координат МСК-63, зона 1					
2. Сведения о характерных точках границ объекта					
Обозначение характерных точек границ	Координаты, м		Метод определения координат характерной точки	Средняя квадратическая погрешность положения характерной точки (Mt), м	Описание обозначения точки на местности (при наличии)
	X	Y			
202	372358.42	1378491.51	Картометрический метод	0.1	-
203	372308.71	1378467.92	Картометрический метод	0.1	-
204	372298.91	1378461.41	Картометрический метод	0.1	-
205	372288.87	1378452.70	Картометрический метод	0.1	-
206	372268.96	1378437.51	Картометрический метод	0.1	-
207	372260.48	1378435.19	Картометрический метод	0.1	-
208	372259.10	1378435.29	Картометрический метод	0.1	-
209	372259.01	1378435.30	Картометрический метод	0.1	-
210	372241.19	1378436.57	Картометрический метод	0.1	-
211	372223.47	1378436.58	Картометрический метод	0.1	-
212	372222.69	1378436.36	Картометрический метод	0.1	-
213	372227.96	1378429.13	Картометрический метод	0.1	-
214	372227.54	1378424.54	Картометрический метод	0.1	-
215	372221.71	1378421.63	Картометрический метод	0.1	-
216	372139.60	1378365.39	Картометрический метод	0.1	-
217	372116.26	1378346.23	Картометрический метод	0.1	-
218	372105.42	1378342.56	Картометрический метод	0.1	-
219	372103.76	1378340.37	Картометрический метод	0.1	-
220	372099.45	1378334.73	Картометрический метод	0.1	-
221	372075.89	1378310.99	Картометрический метод	0.1	-
222	372047.16	1378284.50	Картометрический метод	0.1	-
223	372010.49	1378262.04	Картометрический метод	0.1	-
224	371962.82	1378246.78	Картометрический метод	0.1	-
225	371923.19	1378240.28	Картометрический метод	0.1	-
226	371876.45	1378230.82	Картометрический метод	0.1	-
227	371858.11	1378221.36	Картометрический	0.1	-

Сведения о местоположении границ объекта					
1. Система координат МСК-63, зона 1					
2. Сведения о характерных точках границ объекта					
Обозначение характерных точек границ	Координаты, м		Метод определения координат характерной точки	Средняя квадратическая погрешность положения характерной точки (Mt), м	Описание обозначения точки на местности (при наличии)
	X	Y			
			метод		
228	371833.27	1378201.26	Картометрический метод	0.1	-
229	371787.91	1378145.27	Картометрический метод	0.1	-
230	371746.52	1378095.61	Картометрический метод	0.1	-
112	371739.02	1378089.33	Картометрический метод	0.1	-
					-
231	371949.26	1377800.62	Картометрический метод	0.1	-
232	371949.43	1377800.62	Картометрический метод	0.1	-
233	371949.44	1377800.79	Картометрический метод	0.1	-
234	371949.27	1377800.79	Картометрический метод	0.1	-
231	371949.26	1377800.62	Картометрический метод	0.1	-
					-
235	371986.99	1377772.69	Картометрический метод	0.1	-
236	371987.00	1377772.52	Картометрический метод	0.1	-
237	371987.17	1377772.52	Картометрический метод	0.1	-
238	371987.16	1377772.69	Картометрический метод	0.1	-
235	371986.99	1377772.69	Картометрический метод	0.1	-
					-
239	372030.24	1377740.31	Картометрический метод	0.1	-
240	372030.41	1377740.31	Картометрический метод	0.1	-
241	372030.42	1377740.48	Картометрический метод	0.1	-
242	372030.25	1377740.48	Картометрический метод	0.1	-
239	372030.24	1377740.31	Картометрический метод	0.1	-
					-
243	372074.85	1377707.09	Картометрический метод	0.1	-
244	372075.02	1377707.10	Картометрический метод	0.1	-
245	372075.02	1377707.27	Картометрический метод	0.1	-
246	372074.85	1377707.26	Картометрический метод	0.1	-

Сведения о местоположении границ объекта					
1. Система координат МСК-63, зона 1					
2. Сведения о характерных точках границ объекта					
Обозначение характерных точек границ	Координаты, м		Метод определения координат характерной точки	Средняя квадратическая погрешность положения характерной точки (Mt), м	Описание обозначения точки на местности (при наличии)
	X	Y			
243	372074.85	1377707.09	Картометрический метод	0.1	-
					-
247	372120.12	1377673.38	Картометрический метод	0.1	-
248	372120.29	1377673.37	Картометрический метод	0.1	-
249	372120.30	1377673.54	Картометрический метод	0.1	-
250	372120.13	1377673.54	Картометрический метод	0.1	-
247	372120.12	1377673.38	Картометрический метод	0.1	-
					-
251	372169.44	1377636.82	Картометрический метод	0.1	-
252	372169.45	1377636.65	Картометрический метод	0.1	-
253	372169.62	1377636.64	Картометрический метод	0.1	-
254	372169.61	1377636.81	Картометрический метод	0.1	-
251	372169.44	1377636.82	Картометрический метод	0.1	-
					-
255	372212.39	1377604.83	Картометрический метод	0.1	-
256	372212.40	1377604.66	Картометрический метод	0.1	-
257	372212.57	1377604.65	Картометрический метод	0.1	-
258	372212.56	1377604.82	Картометрический метод	0.1	-
255	372212.39	1377604.83	Картометрический метод	0.1	-
					-
259	372221.47	1377466.64	Картометрический метод	0.1	-
260	372255.58	1377448.22	Картометрический метод	0.1	-
261	372255.74	1377452.66	Картометрический метод	0.1	-
262	372225.66	1377468.93	Картометрический метод	0.1	-
263	372233.71	1377573.67	Картометрический метод	0.1	-
264	372232.74	1377574.40	Картометрический метод	0.1	-
265	372228.85	1377562.63	Картометрический метод	0.1	-
259	372221.47	1377466.64	Картометрический	0.1	-

Сведения о местоположении границ объекта					
1. Система координат МСК-63, зона 1					
2. Сведения о характерных точках границ объекта					
Обозначение характерных точек границ	Координаты, м		Метод определения координат характерной точки	Средняя квадратическая погрешность положения характерной точки (Mt), м	Описание обозначения точки на местности (при наличии)
	X	Y			
			метод		
					-
266	372482.06	1377377.99	Картометрический метод	0.1	-
267	372482.23	1377377.98	Картометрический метод	0.1	-
268	372482.23	1377378.15	Картометрический метод	0.1	-
269	372482.06	1377378.16	Картометрический метод	0.1	-
266	372482.06	1377377.99	Картометрический метод	0.1	-
					-
270	372526.30	1377346.84	Картометрический метод	0.1	-
271	372526.47	1377346.84	Картометрический метод	0.1	-
272	372526.47	1377347.01	Картометрический метод	0.1	-
273	372526.30	1377347.01	Картометрический метод	0.1	-
270	372526.30	1377346.84	Картометрический метод	0.1	-
					-
274	372574.02	1377313.27	Картометрический метод	0.1	-
275	372574.19	1377313.26	Картометрический метод	0.1	-
276	372574.20	1377313.43	Картометрический метод	0.1	-
277	372574.03	1377313.44	Картометрический метод	0.1	-
274	372574.02	1377313.27	Картометрический метод	0.1	-
					-
278	372618.69	1377281.84	Картометрический метод	0.1	-
279	372618.86	1377281.83	Картометрический метод	0.1	-
280	372618.86	1377282.00	Картометрический метод	0.1	-
281	372618.69	1377282.01	Картометрический метод	0.1	-
278	372618.69	1377281.84	Картометрический метод	0.1	-
					-
282	372663.59	1377250.24	Картометрический метод	0.1	-
283	372663.76	1377250.24	Картометрический метод	0.1	-
284	372663.76	1377250.41	Картометрический	0.1	-

Сведения о местоположении границ объекта					
1. Система координат МСК-63, зона 1					
2. Сведения о характерных точках границ объекта					
Обозначение характерных точек границ	Координаты, м		Метод определения координат характерной точки	Средняя квадратическая погрешность положения характерной точки (Mt), м	Описание обозначения точки на местности (при наличии)
	X	Y			
			метод		
285	372663.59	1377250.41	Картометрический метод	0.1	-
282	372663.59	1377250.24	Картометрический метод	0.1	-
					-
286	372753.05	1377187.46	Картометрический метод	0.1	-
287	372753.05	1377187.29	Картометрический метод	0.1	-
288	372753.22	1377187.29	Картометрический метод	0.1	-
289	372753.22	1377187.46	Картометрический метод	0.1	-
286	372753.05	1377187.46	Картометрический метод	0.1	-
					-
290	373522.95	1376385.39	Картометрический метод	0.1	-
291	373522.95	1376377.92	Картометрический метод	0.1	-
292	373559.97	1376361.86	Картометрический метод	0.1	-
293	373575.54	1376355.10	Картометрический метод	0.1	-
294	373637.12	1376351.12	Картометрический метод	0.1	-
295	373772.19	1376346.15	Картометрический метод	0.1	-
296	373904.94	1376358.43	Картометрический метод	0.1	-
297	373944.00	1376362.04	Картометрический метод	0.1	-
298	373975.56	1376370.29	Картометрический метод	0.1	-
299	373975.55	1376370.30	Картометрический метод	0.1	-
300	373975.56	1376370.30	Картометрический метод	0.1	-
301	373975.17	1376370.58	Картометрический метод	0.1	-
302	373941.83	1376394.79	Картометрический метод	0.1	-
303	373856.61	1376456.68	Картометрический метод	0.1	-
304	373619.25	1376629.60	Картометрический метод	0.1	-
305	373604.31	1376638.32	Картометрический метод	0.1	-
306	373605.57	1376630.49	Картометрический метод	0.1	-

Сведения о местоположении границ объекта					
1. Система координат МСК-63, зона 1					
2. Сведения о характерных точках границ объекта					
Обозначение характерных точек границ	Координаты, м		Метод определения координат характерной точки	Средняя квадратическая погрешность положения характерной точки (Mt), м	Описание обозначения точки на местности (при наличии)
	X	Y			
307	373606.76	1376620.89	Картометрический метод	0.1	-
308	373603.18	1376610.54	Картометрический метод	0.1	-
309	373595.81	1376593.24	Картометрический метод	0.1	-
310	373586.94	1376565.54	Картометрический метод	0.1	-
311	373569.95	1376528.98	Картометрический метод	0.1	-
312	373540.02	1376454.73	Картометрический метод	0.1	-
313	373533.05	1376442.64	Картометрический метод	0.1	-
314	373526.96	1376424.38	Картометрический метод	0.1	-
315	373525.11	1376410.53	Картометрический метод	0.1	-
290	373522.95	1376385.39	Картометрический метод	0.1	-
					-
316	373607.32	1376628.13	Картометрический метод	0.1	-
317	373615.87	1376630.50	Картометрический метод	0.1	-
318	373610.54	1376632.81	Картометрический метод	0.1	-
316	373607.32	1376628.13	Картометрический метод	0.1	-
					-
319	373610.35	1376725.62	Картометрический метод	0.1	-
320	373647.41	1376701.40	Картометрический метод	0.1	-
321	373713.45	1376659.93	Картометрический метод	0.1	-
322	373777.27	1376611.71	Картометрический метод	0.1	-
323	373888.94	1376538.59	Картометрический метод	0.1	-
324	373997.49	1376460.65	Картометрический метод	0.1	-
325	374111.43	1376382.31	Картометрический метод	0.1	-
326	374153.16	1376351.49	Картометрический метод	0.1	-
327	374153.35	1376351.63	Картометрический метод	0.1	-
328	374155.52	1376353.22	Картометрический метод	0.1	-
329	374155.53	1376353.22	Картометрический	0.1	-

Сведения о местоположении границ объекта					
1. Система координат МСК-63, зона 1					
2. Сведения о характерных точках границ объекта					
Обозначение характерных точек границ	Координаты, м		Метод определения координат характерной точки	Средняя квадратическая погрешность положения характерной точки (Mt), м	Описание обозначения точки на местности (при наличии)
	X	Y			
			метод		
330	374532.22	1376089.27	Картометрический метод	0.1	-
331	374553.72	1376074.19	Картометрический метод	0.1	-
332	374553.97	1376074.10	Картометрический метод	0.1	-
333	374553.99	1376074.09	Картометрический метод	0.1	-
334	374554.00	1376074.09	Картометрический метод	0.1	-
335	374554.65	1376074.19	Картометрический метод	0.1	-
336	374560.19	1376075.05	Картометрический метод	0.1	-
337	374562.16	1376082.06	Картометрический метод	0.1	-
338	374562.16	1376082.07	Картометрический метод	0.1	-
339	374551.73	1376090.71	Картометрический метод	0.1	-
340	374242.37	1376304.78	Картометрический метод	0.1	-
341	374246.18	1376320.00	Картометрический метод	0.1	-
342	374249.03	1376339.98	Картометрический метод	0.1	-
343	374260.45	1376339.03	Картометрический метод	0.1	-
344	374267.54	1376334.03	Картометрический метод	0.1	-
345	374520.42	1376155.45	Картометрический метод	0.1	-
346	374534.16	1376153.56	Картометрический метод	0.1	-
347	374546.19	1376151.71	Картометрический метод	0.1	-
348	374559.59	1376152.64	Картометрический метод	0.1	-
349	374568.84	1376158.18	Картометрический метод	0.1	-
350	374574.85	1376172.51	Картометрический метод	0.1	-
351	374578.63	1376180.07	Картометрический метод	0.1	-
352	374589.70	1376248.78	Картометрический метод	0.1	-
353	374605.37	1376343.51	Картометрический метод	0.1	-
354	374616.25	1376430.65	Картометрический метод	0.1	-

Сведения о местоположении границ объекта					
1. Система координат МСК-63, зона 1					
2. Сведения о характерных точках границ объекта					
Обозначение характерных точек границ	Координаты, м		Метод определения координат характерной точки	Средняя квадратическая погрешность положения характерной точки (Mt), м	Описание обозначения точки на местности (при наличии)
	X	Y			
355	374631.52	1376521.42	Картометрический метод	0.1	-
356	374644.57	1376600.00	Картометрический метод	0.1	-
357	374662.72	1376717.39	Картометрический метод	0.1	-
358	374675.31	1376797.78	Картометрический метод	0.1	-
359	374685.96	1376864.40	Картометрический метод	0.1	-
360	374700.98	1376958.79	Картометрический метод	0.1	-
361	374711.23	1377025.39	Картометрический метод	0.1	-
362	374727.18	1377131.15	Картометрический метод	0.1	-
363	374729.60	1377144.75	Картометрический метод	0.1	-
364	374730.68	1377150.86	Картометрический метод	0.1	-
365	374733.42	1377166.28	Картометрический метод	0.1	-
366	374745.99	1377241.41	Картометрический метод	0.1	-
367	374754.13	1377305.25	Картометрический метод	0.1	-
368	374775.84	1377418.13	Картометрический метод	0.1	-
369	374783.55	1377484.55	Картометрический метод	0.1	-
370	374799.79	1377578.72	Картометрический метод	0.1	-
371	374806.53	1377634.24	Картометрический метод	0.1	-
372	374808.73	1377652.70	Картометрический метод	0.1	-
373	374830.51	1377791.73	Картометрический метод	0.1	-
374	374838.78	1377828.96	Картометрический метод	0.1	-
375	374840.48	1377841.02	Картометрический метод	0.1	-
376	374841.50	1377848.17	Картометрический метод	0.1	-
377	374849.62	1377905.54	Картометрический метод	0.1	-
378	374864.05	1377977.17	Картометрический метод	0.1	-
379	374875.35	1378035.77	Картометрический метод	0.1	-
380	374882.10	1378077.44	Картометрический	0.1	-

Сведения о местоположении границ объекта					
1. Система координат МСК-63, зона 1					
2. Сведения о характерных точках границ объекта					
Обозначение характерных точек границ	Координаты, м		Метод определения координат характерной точки	Средняя квадратическая погрешность положения характерной точки (Mt), м	Описание обозначения точки на местности (при наличии)
	X	Y			
			метод		
381	374888.73	1378128.85	Картометрический метод	0.1	-
382	374885.78	1378159.56	Картометрический метод	0.1	-
383	374878.67	1378184.72	Картометрический метод	0.1	-
384	374866.47	1378216.47	Картометрический метод	0.1	-
385	374840.74	1378264.94	Картометрический метод	0.1	-
386	374823.97	1378293.56	Картометрический метод	0.1	-
387	374813.48	1378292.35	Картометрический метод	0.1	-
388	374808.34	1378286.58	Картометрический метод	0.1	-
389	374795.36	1378272.87	Картометрический метод	0.1	-
390	374776.48	1378256.95	Картометрический метод	0.1	-
391	374761.71	1378245.52	Картометрический метод	0.1	-
392	374748.05	1378235.93	Картометрический метод	0.1	-
393	374735.61	1378227.65	Картометрический метод	0.1	-
394	374723.78	1378223.31	Картометрический метод	0.1	-
395	374708.46	1378223.31	Картометрический метод	0.1	-
396	374668.49	1378221.49	Картометрический метод	0.1	-
397	374644.75	1378221.49	Картометрический метод	0.1	-
398	374582.14	1378229.62	Картометрический метод	0.1	-
399	374567.68	1378234.42	Картометрический метод	0.1	-
400	374538.43	1378241.69	Картометрический метод	0.1	-
401	374516.71	1378244.59	Картометрический метод	0.1	-
402	374503.49	1378245.29	Картометрический метод	0.1	-
403	374490.02	1378243.88	Картометрический метод	0.1	-
404	374466.18	1378237.64	Картометрический метод	0.1	-
405	374439.86	1378235.04	Картометрический метод	0.1	-

Сведения о местоположении границ объекта					
1. Система координат МСК-63, зона 1					
2. Сведения о характерных точках границ объекта					
Обозначение характерных точек границ	Координаты, м		Метод определения координат характерной точки	Средняя квадратическая погрешность положения характерной точки (Mt), м	Описание обозначения точки на местности (при наличии)
	X	Y			
406	374415.06	1378235.04	Картометрический метод	0.1	-
407	374407.50	1378235.46	Картометрический метод	0.1	-
408	374381.90	1378236.88	Картометрический метод	0.1	-
409	374352.57	1378239.85	Картометрический метод	0.1	-
410	374338.72	1378244.08	Картометрический метод	0.1	-
411	374330.46	1378249.19	Картометрический метод	0.1	-
412	374323.22	1378255.72	Картометрический метод	0.1	-
413	374315.02	1378265.09	Картометрический метод	0.1	-
414	374311.87	1378274.17	Картометрический метод	0.1	-
415	374307.32	1378277.01	Картометрический метод	0.1	-
416	374300.97	1378278.50	Картометрический метод	0.1	-
417	374295.51	1378282.53	Картометрический метод	0.1	-
418	374286.81	1378289.91	Картометрический метод	0.1	-
419	374279.41	1378314.53	Картометрический метод	0.1	-
420	374272.98	1378320.63	Картометрический метод	0.1	-
421	374262.69	1378325.92	Картометрический метод	0.1	-
422	374247.33	1378327.31	Картометрический метод	0.1	-
423	374246.95	1378327.29	Картометрический метод	0.1	-
424	374215.63	1378325.85	Картометрический метод	0.1	-
425	374190.03	1378324.74	Картометрический метод	0.1	-
426	374189.75	1378324.73	Картометрический метод	0.1	-
427	374169.41	1378331.88	Картометрический метод	0.1	-
428	374139.66	1378342.03	Картометрический метод	0.1	-
429	374116.47	1378344.55	Картометрический метод	0.1	-
430	374090.15	1378346.38	Картометрический метод	0.1	-
431	374019.86	1378350.06	Картометрический	0.1	-

Сведения о местоположении границ объекта					
1. Система координат МСК-63, зона 1					
2. Сведения о характерных точках границ объекта					
Обозначение характерных точек границ	Координаты, м		Метод определения координат характерной точки	Средняя квадратическая погрешность положения характерной точки (Mt), м	Описание обозначения точки на местности (при наличии)
	X	Y			
			метод		
432	374016.00	1378350.94	Картометрический метод	0.1	-
433	374010.99	1378352.07	Картометрический метод	0.1	-
434	374000.19	1378359.54	Картометрический метод	0.1	-
435	373978.61	1378382.59	Картометрический метод	0.1	-
436	373958.44	1378408.24	Картометрический метод	0.1	-
437	373943.31	1378424.26	Картометрический метод	0.1	-
438	373919.70	1378442.04	Картометрический метод	0.1	-
439	373894.80	1378459.83	Картометрический метод	0.1	-
440	373893.00	1378460.73	Картометрический метод	0.1	-
441	373870.93	1378471.76	Картометрический метод	0.1	-
442	373832.59	1378486.73	Картометрический метод	0.1	-
443	373766.58	1378510.99	Картометрический метод	0.1	-
444	373735.84	1378528.79	Картометрический метод	0.1	-
445	373715.06	1378544.27	Картометрический метод	0.1	-
446	373715.05	1378544.28	Картометрический метод	0.1	-
447	373703.08	1378499.40	Картометрический метод	0.1	-
448	373702.67	1378453.35	Картометрический метод	0.1	-
449	373708.59	1378370.05	Картометрический метод	0.1	-
450	373696.79	1378323.84	Картометрический метод	0.1	-
451	373703.65	1378264.70	Картометрический метод	0.1	-
452	373710.48	1378068.26	Картометрический метод	0.1	-
453	373710.75	1378060.69	Картометрический метод	0.1	-
454	373718.34	1377842.42	Картометрический метод	0.1	-
455	373725.73	1377654.07	Картометрический метод	0.1	-
456	373723.09	1377648.68	Картометрический метод	0.1	-

Сведения о местоположении границ объекта					
1. Система координат МСК-63, зона 1					
2. Сведения о характерных точках границ объекта					
Обозначение характерных точек границ	Координаты, м		Метод определения координат характерной точки	Средняя квадратическая погрешность положения характерной точки (Mt), м	Описание обозначения точки на местности (при наличии)
	X	Y			
457	373730.12	1377491.76	Картометрический метод	0.1	-
458	373733.26	1377442.40	Картометрический метод	0.1	-
459	373737.30	1377348.88	Картометрический метод	0.1	-
460	373737.59	1377274.05	Картометрический метод	0.1	-
461	373726.52	1377154.78	Картометрический метод	0.1	-
462	373717.55	1377099.33	Картометрический метод	0.1	-
463	373701.97	1377027.33	Картометрический метод	0.1	-
464	373689.27	1376979.51	Картометрический метод	0.1	-
465	373681.01	1376953.10	Картометрический метод	0.1	-
466	373659.42	1376791.30	Картометрический метод	0.1	-
467	373660.09	1376773.19	Картометрический метод	0.1	-
468	373669.60	1376755.05	Картометрический метод	0.1	-
469	373699.92	1376729.52	Картометрический метод	0.1	-
470	373702.42	1376727.42	Картометрический метод	0.1	-
471	373930.16	1376558.66	Картометрический метод	0.1	-
472	373928.43	1376548.30	Картометрический метод	0.1	-
473	373928.44	1376534.49	Картометрический метод	0.1	-
474	373950.03	1376520.67	Картометрический метод	0.1	-
475	373963.71	1376530.45	Картометрический метод	0.1	-
476	373968.16	1376533.63	Картометрический метод	0.1	-
477	373993.22	1376521.55	Картометрический метод	0.1	-
478	374095.21	1376451.09	Картометрический метод	0.1	-
479	374115.94	1376436.76	Картометрический метод	0.1	-
480	374162.94	1376404.30	Картометрический метод	0.1	-
481	374173.55	1376390.45	Картометрический метод	0.1	-
482	374173.55	1376383.54	Картометрический	0.1	-

Сведения о местоположении границ объекта					
1. Система координат МСК-63, зона 1					
2. Сведения о характерных точках границ объекта					
Обозначение характерных точек границ	Координаты, м		Метод определения координат характерной точки	Средняя квадратическая погрешность положения характерной точки (Mt), м	Описание обозначения точки на местности (при наличии)
	X	Y			
			метод		
483	374154.55	1376368.87	Картометрический метод	0.1	-
484	374035.36	1376450.88	Картометрический метод	0.1	-
485	373963.68	1376497.51	Картометрический метод	0.1	-
486	373884.47	1376555.23	Картометрический метод	0.1	-
487	373618.90	1376741.12	Картометрический метод	0.1	-
488	373618.77	1376740.96	Картометрический метод	0.1	-
319	373610.35	1376725.62	Картометрический метод	0.1	-
					-
489	373648.03	1376716.89	Картометрический метод	0.1	-
490	373648.03	1376714.88	Картометрический метод	0.1	-
491	373650.03	1376714.88	Картометрический метод	0.1	-
492	373650.03	1376716.88	Картометрический метод	0.1	-
489	373648.03	1376716.89	Картометрический метод	0.1	-
					-
493	373675.64	1379163.37	Картометрический метод	0.1	-
494	373708.46	1379124.65	Картометрический метод	0.1	-
495	373701.66	1378957.46	Картометрический метод	0.1	-
496	373700.81	1378933.80	Картометрический метод	0.1	-
497	373717.21	1378803.40	Картометрический метод	0.1	-
498	374048.75	1378859.93	Картометрический метод	0.1	-
499	374048.29	1378855.84	Картометрический метод	0.1	-
500	374056.00	1378796.61	Картометрический метод	0.1	-
501	374073.39	1378759.76	Картометрический метод	0.1	-
502	374144.64	1378781.38	Картометрический метод	0.1	-
503	374207.19	1378583.03	Картометрический метод	0.1	-
504	374299.73	1378612.03	Картометрический метод	0.1	-

Сведения о местоположении границ объекта					
1. Система координат МСК-63, зона 1					
2. Сведения о характерных точках границ объекта					
Обозначение характерных точек границ	Координаты, м		Метод определения координат характерной точки	Средняя квадратическая погрешность положения характерной точки (Mt), м	Описание обозначения точки на местности (при наличии)
	X	Y			
505	374292.06	1378636.67	Картометрический метод	0.1	-
506	374299.99	1378638.82	Картометрический метод	0.1	-
507	374317.14	1378579.52	Картометрический метод	0.1	-
508	374336.61	1378570.17	Картометрический метод	0.1	-
509	374362.55	1378548.48	Картометрический метод	0.1	-
510	374381.39	1378525.90	Картометрический метод	0.1	-
511	374305.73	1378460.78	Картометрический метод	0.1	-
512	374369.69	1378384.11	Картометрический метод	0.1	-
513	374445.79	1378448.68	Картометрический метод	0.1	-
514	374495.95	1378388.55	Картометрический метод	0.1	-
515	374493.77	1378386.39	Картометрический метод	0.1	-
516	374536.84	1378337.59	Картометрический метод	0.1	-
517	374595.01	1378384.85	Картометрический метод	0.1	-
518	374618.80	1378391.24	Картометрический метод	0.1	-
519	374618.44	1378469.47	Картометрический метод	0.1	-
520	374619.68	1378496.94	Картометрический метод	0.1	-
521	374625.13	1378505.88	Картометрический метод	0.1	-
522	374620.71	1378510.54	Картометрический метод	0.1	-
523	374620.77	1378510.60	Картометрический метод	0.1	-
524	374611.76	1378520.28	Картометрический метод	0.1	-
525	374611.85	1378520.58	Картометрический метод	0.1	-
526	374571.89	1378563.14	Картометрический метод	0.1	-
527	374558.16	1378577.97	Картометрический метод	0.1	-
528	374539.35	1378600.39	Картометрический метод	0.1	-
529	374536.78	1378603.88	Картометрический метод	0.1	-
530	374531.91	1378611.03	Картометрический	0.1	-

Сведения о местоположении границ объекта					
1. Система координат МСК-63, зона 1					
2. Сведения о характерных точках границ объекта					
Обозначение характерных точек границ	Координаты, м		Метод определения координат характерной точки	Средняя квадратическая погрешность положения характерной точки (Mt), м	Описание обозначения точки на местности (при наличии)
	X	Y			
			метод		
531	374528.01	1378618.66	Картометрический метод	0.1	-
532	374518.80	1378638.77	Картометрический метод	0.1	-
533	374516.43	1378646.00	Картометрический метод	0.1	-
534	374515.94	1378647.50	Картометрический метод	0.1	-
535	374511.25	1378661.80	Картометрический метод	0.1	-
536	374508.63	1378669.80	Картометрический метод	0.1	-
537	374506.69	1378678.09	Картометрический метод	0.1	-
538	374499.01	1378715.34	Картометрический метод	0.1	-
539	374499.40	1378716.31	Картометрический метод	0.1	-
540	374501.93	1378722.39	Картометрический метод	0.1	-
541	374499.83	1378724.82	Картометрический метод	0.1	-
542	374496.71	1378728.42	Картометрический метод	0.1	-
543	374496.09	1378729.14	Картометрический метод	0.1	-
544	374463.26	1378767.02	Картометрический метод	0.1	-
545	374450.08	1378782.23	Картометрический метод	0.1	-
546	374335.39	1378911.38	Картометрический метод	0.1	-
547	374326.32	1378933.80	Картометрический метод	0.1	-
548	374301.87	1378964.76	Картометрический метод	0.1	-
549	374297.65	1378969.68	Картометрический метод	0.1	-
550	374286.11	1378980.80	Картометрический метод	0.1	-
551	374276.36	1378990.21	Картометрический метод	0.1	-
552	374251.79	1379007.13	Картометрический метод	0.1	-
553	374240.69	1379014.77	Картометрический метод	0.1	-
554	374237.10	1379017.25	Картометрический метод	0.1	-
555	374221.15	1379019.37	Картометрический метод	0.1	-

Сведения о местоположении границ объекта					
1. Система координат МСК-63, зона 1					
2. Сведения о характерных точках границ объекта					
Обозначение характерных точек границ	Координаты, м		Метод определения координат характерной точки	Средняя квадратическая погрешность положения характерной точки (Mt), м	Описание обозначения точки на местности (при наличии)
	X	Y			
556	374158.80	1379017.70	Картометрический метод	0.1	-
557	374171.63	1379042.76	Картометрический метод	0.1	-
558	374169.55	1379055.34	Картометрический метод	0.1	-
559	374160.05	1379105.84	Картометрический метод	0.1	-
560	374156.89	1379125.29	Картометрический метод	0.1	-
561	374152.03	1379155.20	Картометрический метод	0.1	-
562	374147.86	1379190.52	Картометрический метод	0.1	-
563	374116.10	1379191.45	Картометрический метод	0.1	-
564	374042.16	1379179.57	Картометрический метод	0.1	-
565	374015.49	1379175.82	Картометрический метод	0.1	-
566	373997.16	1379173.09	Картометрический метод	0.1	-
493	373675.64	1379163.37	Картометрический метод	0.1	-
					-
567	373910.80	1379083.32	Картометрический метод	0.1	-
568	373911.85	1379077.41	Картометрический метод	0.1	-
569	373925.86	1378998.65	Картометрический метод	0.1	-
570	373926.96	1378992.88	Картометрический метод	0.1	-
571	373983.10	1378999.60	Картометрический метод	0.1	-
572	374122.05	1379025.79	Картометрический метод	0.1	-
573	374118.80	1379045.21	Картометрический метод	0.1	-
574	374085.70	1379049.91	Картометрический метод	0.1	-
575	374073.20	1379112.41	Картометрический метод	0.1	-
576	373975.25	1379089.80	Картометрический метод	0.1	-
577	373975.29	1379089.30	Картометрический метод	0.1	-
578	373959.54	1379088.78	Картометрический метод	0.1	-
579	373914.73	1379084.02	Картометрический метод	0.1	-

Сведения о местоположении границ объекта					
1. Система координат МСК-63, зона 1					
2. Сведения о характерных точках границ объекта					
Обозначение характерных точек границ	Координаты, м		Метод определения координат характерной точки	Средняя квадратическая погрешность положения характерной точки (Mt), м	Описание обозначения точки на местности (при наличии)
	X	Y			
567	373910.80	1379083.32	Картометрический метод	0.1	-
					-
580	374187.48	1376349.91	Картометрический метод	0.1	-
581	374192.87	1376339.03	Картометрический метод	0.1	-
582	374213.95	1376331.20	Картометрический метод	0.1	-
583	374222.50	1376340.72	Картометрический метод	0.1	-
584	374221.18	1376356.41	Картометрический метод	0.1	-
585	374204.32	1376368.23	Картометрический метод	0.1	-
586	374194.15	1376365.13	Картометрический метод	0.1	-
580	374187.48	1376349.91	Картометрический метод	0.1	-
					-
587	374289.40	1379428.95	Картометрический метод	0.1	-
588	374294.60	1379400.20	Картометрический метод	0.1	-
589	374295.73	1379393.50	Картометрический метод	0.1	-
590	374308.13	1379397.27	Картометрический метод	0.1	-
591	374473.80	1379416.65	Картометрический метод	0.1	-
592	374484.58	1379414.97	Картометрический метод	0.1	-
593	374497.76	1379405.45	Картометрический метод	0.1	-
594	374487.03	1379453.60	Картометрический метод	0.1	-
595	374482.00	1379476.18	Картометрический метод	0.1	-
596	374467.50	1379473.21	Картометрический метод	0.1	-
597	374461.78	1379471.55	Картометрический метод	0.1	-
598	374387.26	1379452.86	Картометрический метод	0.1	-
599	374382.35	1379451.59	Картометрический метод	0.1	-
600	374381.03	1379459.14	Картометрический метод	0.1	-
601	374380.87	1379460.07	Картометрический метод	0.1	-
602	374337.38	1379446.78	Картометрический	0.1	-

Сведения о местоположении границ объекта					
1. Система координат МСК-63, зона 1					
2. Сведения о характерных точках границ объекта					
Обозначение характерных точек границ	Координаты, м		Метод определения координат характерной точки	Средняя квадратическая погрешность положения характерной точки (Mt), м	Описание обозначения точки на местности (при наличии)
	X	Y			
			метод		
603	374297.56	1379434.61	Картометрический метод	0.1	-
587	374289.40	1379428.95	Картометрический метод	0.1	-
					-
604	374529.26	1378703.95	Картометрический метод	0.1	-
605	374532.46	1378690.78	Картометрический метод	0.1	-
606	374534.64	1378681.85	Картометрический метод	0.1	-
607	374534.64	1378681.84	Картометрический метод	0.1	-
608	374650.92	1378547.79	Картометрический метод	0.1	-
609	374703.40	1378487.29	Картометрический метод	0.1	-
610	374935.81	1378235.90	Картометрический метод	0.1	-
611	374944.51	1378288.47	Картометрический метод	0.1	-
612	374915.82	1378321.65	Картометрический метод	0.1	-
613	374849.97	1378399.23	Картометрический метод	0.1	-
614	374735.81	1378496.26	Картометрический метод	0.1	-
615	374710.35	1378569.92	Картометрический метод	0.1	-
616	374740.26	1378587.20	Картометрический метод	0.1	-
617	374746.63	1378587.99	Картометрический метод	0.1	-
618	374870.47	1378573.85	Картометрический метод	0.1	-
619	374877.64	1378570.38	Картометрический метод	0.1	-
620	374881.42	1378569.83	Картометрический метод	0.1	-
621	374898.03	1378560.10	Картометрический метод	0.1	-
622	374916.41	1378532.42	Картометрический метод	0.1	-
623	374925.30	1378502.24	Картометрический метод	0.1	-
624	374925.69	1378493.74	Картометрический метод	0.1	-
625	374940.54	1378491.82	Картометрический метод	0.1	-
626	374956.51	1378450.21	Картометрический	0.1	-

Сведения о местоположении границ объекта					
1. Система координат МСК-63, зона 1					
2. Сведения о характерных точках границ объекта					
Обозначение характерных точек границ	Координаты, м		Метод определения координат характерной точки	Средняя квадратическая погрешность положения характерной точки (Mt), м	Описание обозначения точки на местности (при наличии)
	X	Y			
			метод		
627	374964.12	1378406.89	Картометрический метод	0.1	-
628	375092.51	1379195.95	Картометрический метод	0.1	-
629	375108.38	1379277.46	Картометрический метод	0.1	-
630	375157.66	1379572.46	Картометрический метод	0.1	-
631	375194.25	1379801.12	Картометрический метод	0.1	-
632	375195.67	1379812.58	Картометрический метод	0.1	-
633	375198.74	1379827.68	Картометрический метод	0.1	-
634	375219.21	1379951.19	Картометрический метод	0.1	-
635	375225.91	1379988.08	Картометрический метод	0.1	-
636	375222.43	1379985.92	Картометрический метод	0.1	-
637	375213.13	1379984.06	Картометрический метод	0.1	-
638	375206.96	1379979.61	Картометрический метод	0.1	-
639	375202.85	1379969.00	Картометрический метод	0.1	-
640	375198.05	1379962.83	Картометрический метод	0.1	-
641	375189.13	1379957.01	Картометрический метод	0.1	-
642	375170.52	1379936.36	Картометрический метод	0.1	-
643	375138.31	1379904.96	Картометрический метод	0.1	-
644	375104.68	1379872.26	Картометрический метод	0.1	-
645	375097.24	1379868.76	Картометрический метод	0.1	-
646	375120.78	1379851.27	Картометрический метод	0.1	-
647	375157.16	1379809.24	Картометрический метод	0.1	-
648	375146.73	1379800.08	Картометрический метод	0.1	-
649	375146.99	1379761.06	Картометрический метод	0.1	-
650	375127.24	1379742.13	Картометрический метод	0.1	-
651	375107.43	1379722.22	Картометрический метод	0.1	-

Сведения о местоположении границ объекта					
1. Система координат МСК-63, зона 1					
2. Сведения о характерных точках границ объекта					
Обозначение характерных точек границ	Координаты, м		Метод определения координат характерной точки	Средняя квадратическая погрешность положения характерной точки (Mt), м	Описание обозначения точки на местности (при наличии)
	X	Y			
652	375087.62	1379700.62	Картометрический метод	0.1	-
653	375072.34	1379717.24	Картометрический метод	0.1	-
654	375063.26	1379707.94	Картометрический метод	0.1	-
655	375090.79	1379679.97	Картометрический метод	0.1	-
656	375060.45	1379650.09	Картометрический метод	0.1	-
657	375048.64	1379663.90	Картометрический метод	0.1	-
658	375028.56	1379645.72	Картометрический метод	0.1	-
659	375039.12	1379631.85	Картометрический метод	0.1	-
660	375017.70	1379612.19	Картометрический метод	0.1	-
661	375009.30	1379604.47	Картометрический метод	0.1	-
662	374984.10	1379579.81	Картометрический метод	0.1	-
663	374989.83	1379570.86	Картометрический метод	0.1	-
664	374973.04	1379558.18	Картометрический метод	0.1	-
665	374965.80	1379566.98	Картометрический метод	0.1	-
666	374956.24	1379559.29	Картометрический метод	0.1	-
667	374938.52	1379557.35	Картометрический метод	0.1	-
668	374877.12	1379502.03	Картометрический метод	0.1	-
669	374856.47	1379487.66	Картометрический метод	0.1	-
670	374834.77	1379473.47	Картометрический метод	0.1	-
671	374835.19	1379472.90	Картометрический метод	0.1	-
672	374823.67	1379455.77	Картометрический метод	0.1	-
673	374830.35	1379445.41	Картометрический метод	0.1	-
674	374831.30	1379440.74	Картометрический метод	0.1	-
675	374827.03	1379437.16	Картометрический метод	0.1	-
676	374815.95	1379431.32	Картометрический метод	0.1	-
677	374839.53	1379385.54	Картометрический	0.1	-

Сведения о местоположении границ объекта					
1. Система координат МСК-63, зона 1					
2. Сведения о характерных точках границ объекта					
Обозначение характерных точек границ	Координаты, м		Метод определения координат характерной точки	Средняя квадратическая погрешность положения характерной точки (Mt), м	Описание обозначения точки на местности (при наличии)
	X	Y			
			метод		
678	374854.21	1379363.54	Картометрический метод	0.1	-
679	374859.62	1379337.95	Картометрический метод	0.1	-
680	374829.98	1379322.04	Картометрический метод	0.1	-
681	374844.16	1379284.82	Картометрический метод	0.1	-
682	374800.26	1379260.86	Картометрический метод	0.1	-
683	374805.23	1379236.15	Картометрический метод	0.1	-
684	374780.24	1379221.89	Картометрический метод	0.1	-
685	374831.96	1379119.62	Картометрический метод	0.1	-
686	374836.94	1379112.30	Картометрический метод	0.1	-
687	374839.65	1379108.41	Картометрический метод	0.1	-
688	374846.42	1379098.63	Картометрический метод	0.1	-
689	374818.53	1379080.42	Картометрический метод	0.1	-
690	374895.76	1378902.15	Картометрический метод	0.1	-
691	374945.86	1378796.08	Картометрический метод	0.1	-
692	374875.23	1378769.32	Картометрический метод	0.1	-
693	374904.46	1378697.40	Картометрический метод	0.1	-
694	374843.99	1378671.39	Картометрический метод	0.1	-
695	374853.79	1378648.59	Картометрический метод	0.1	-
696	374816.82	1378634.76	Картометрический метод	0.1	-
697	374814.33	1378639.54	Картометрический метод	0.1	-
698	374762.07	1378618.39	Картометрический метод	0.1	-
699	374749.49	1378646.39	Картометрический метод	0.1	-
700	374743.39	1378648.93	Картометрический метод	0.1	-
701	374737.26	1378660.10	Картометрический метод	0.1	-
702	374731.97	1378657.65	Картометрический метод	0.1	-

Сведения о местоположении границ объекта					
1. Система координат МСК-63, зона 1					
2. Сведения о характерных точках границ объекта					
Обозначение характерных точек границ	Координаты, м		Метод определения координат характерной точки	Средняя квадратическая погрешность положения характерной точки (Mt), м	Описание обозначения точки на местности (при наличии)
	X	Y			
703	374706.83	1378647.39	Картометрический метод	0.1	-
704	374678.63	1378621.52	Картометрический метод	0.1	-
705	374657.09	1378640.88	Картометрический метод	0.1	-
706	374639.02	1378657.11	Картометрический метод	0.1	-
707	374630.68	1378665.94	Картометрический метод	0.1	-
708	374598.20	1378634.82	Картометрический метод	0.1	-
709	374576.04	1378657.16	Картометрический метод	0.1	-
710	374551.53	1378681.86	Картометрический метод	0.1	-
711	374535.65	1378697.65	Картометрический метод	0.1	-
604	374529.26	1378703.95	Картометрический метод	0.1	-
					-
712	374688.21	1379908.83	Картометрический метод	0.1	-
713	374697.57	1379914.07	Картометрический метод	0.1	-
714	374702.50	1379911.25	Картометрический метод	0.1	-
715	374725.85	1379931.10	Картометрический метод	0.1	-
716	374803.47	1379991.35	Картометрический метод	0.1	-
717	374783.92	1380014.21	Картометрический метод	0.1	-
718	374812.74	1380038.80	Картометрический метод	0.1	-
719	374841.29	1380063.10	Картометрический метод	0.1	-
720	374867.52	1380086.25	Картометрический метод	0.1	-
721	374892.54	1380107.96	Картометрический метод	0.1	-
722	374919.99	1380129.43	Картометрический метод	0.1	-
723	374944.07	1380173.23	Картометрический метод	0.1	-
724	374924.78	1380198.01	Картометрический метод	0.1	-
725	374913.78	1380211.66	Картометрический метод	0.1	-
726	374920.66	1380219.47	Картометрический метод	0.1	-

Сведения о местоположении границ объекта					
1. Система координат МСК-63, зона 1					
2. Сведения о характерных точках границ объекта					
Обозначение характерных точек границ	Координаты, м		Метод определения координат характерной точки	Средняя квадратическая погрешность положения характерной точки (Mt), м	Описание обозначения точки на местности (при наличии)
	X	Y			
727	374920.39	1380219.97	Картометрический метод	0.1	-
728	374920.77	1380219.59	Картометрический метод	0.1	-
729	374952.11	1380255.16	Картометрический метод	0.1	-
730	374986.98	1380293.11	Картометрический метод	0.1	-
731	375007.56	1380316.22	Картометрический метод	0.1	-
732	375045.95	1380358.95	Картометрический метод	0.1	-
733	375102.61	1380350.01	Картометрический метод	0.1	-
734	375113.20	1380388.58	Картометрический метод	0.1	-
735	375185.52	1380368.70	Картометрический метод	0.1	-
736	375174.92	1380330.13	Картометрический метод	0.1	-
737	375139.35	1380241.54	Картометрический метод	0.1	-
738	375159.52	1380208.96	Картометрический метод	0.1	-
739	375144.12	1380199.61	Картометрический метод	0.1	-
740	375132.11	1380135.37	Картометрический метод	0.1	-
741	375145.82	1380117.78	Картометрический метод	0.1	-
742	375168.26	1380128.33	Картометрический метод	0.1	-
743	375180.57	1380105.45	Картометрический метод	0.1	-
744	375191.34	1380082.89	Картометрический метод	0.1	-
745	375131.54	1380016.55	Картометрический метод	0.1	-
746	375158.21	1379997.64	Картометрический метод	0.1	-
747	375165.29	1379990.75	Картометрический метод	0.1	-
748	375149.87	1379976.05	Картометрический метод	0.1	-
749	375137.13	1379963.85	Картометрический метод	0.1	-
750	375143.56	1379957.82	Картометрический метод	0.1	-
751	375146.75	1379954.39	Картометрический метод	0.1	-
752	375140.25	1379947.06	Картометрический	0.1	-

Сведения о местоположении границ объекта					
1. Система координат МСК-63, зона 1					
2. Сведения о характерных точках границ объекта					
Обозначение характерных точек границ	Координаты, м		Метод определения координат характерной точки	Средняя квадратическая погрешность положения характерной точки (Mt), м	Описание обозначения точки на местности (при наличии)
	X	Y			
			метод		
753	375141.75	1379945.47	Картометрический метод	0.1	-
754	375118.56	1379924.82	Картометрический метод	0.1	-
755	375106.54	1379941.97	Картометрический метод	0.1	-
756	375096.85	1379934.27	Картометрический метод	0.1	-
757	375113.48	1379913.27	Картометрический метод	0.1	-
758	375107.75	1379897.56	Картометрический метод	0.1	-
759	375116.71	1379905.44	Картометрический метод	0.1	-
760	375123.52	1379914.10	Картометрический метод	0.1	-
761	375128.04	1379920.42	Картометрический метод	0.1	-
762	375150.21	1379946.05	Картометрический метод	0.1	-
763	375162.62	1379955.80	Картометрический метод	0.1	-
764	375181.20	1379987.75	Картометрический метод	0.1	-
765	375194.43	1380000.39	Картометрический метод	0.1	-
766	375202.29	1380006.94	Картометрический метод	0.1	-
767	375208.73	1380016.55	Картометрический метод	0.1	-
768	375212.98	1380026.25	Картометрический метод	0.1	-
769	375220.06	1380029.54	Картометрический метод	0.1	-
770	375226.45	1380026.83	Картометрический метод	0.1	-
771	375231.62	1380022.53	Картометрический метод	0.1	-
772	375232.84	1380033.88	Картометрический метод	0.1	-
773	375268.23	1380246.92	Картометрический метод	0.1	-
774	375281.23	1380322.78	Картометрический метод	0.1	-
775	375290.64	1380387.45	Картометрический метод	0.1	-
776	375283.18	1380388.80	Картометрический метод	0.1	-
777	375282.52	1380388.92	Картометрический метод	0.1	-

Сведения о местоположении границ объекта					
1. Система координат МСК-63, зона 1					
2. Сведения о характерных точках границ объекта					
Обозначение характерных точек границ	Координаты, м		Метод определения координат характерной точки	Средняя квадратическая погрешность положения характерной точки (Mt), м	Описание обозначения точки на местности (при наличии)
	X	Y			
778	375249.04	1380394.96	Картометрический метод	0.1	-
779	375166.02	1380410.15	Картометрический метод	0.1	-
780	375044.92	1380432.32	Картометрический метод	0.1	-
781	375040.61	1380431.51	Картометрический метод	0.1	-
782	375024.80	1380426.48	Картометрический метод	0.1	-
783	375023.16	1380425.35	Картометрический метод	0.1	-
784	374995.14	1380411.50	Картометрический метод	0.1	-
785	374974.51	1380394.76	Картометрический метод	0.1	-
786	374966.86	1380383.32	Картометрический метод	0.1	-
787	374963.44	1380378.23	Картометрический метод	0.1	-
788	374960.60	1380372.97	Картометрический метод	0.1	-
789	374949.58	1380353.15	Картометрический метод	0.1	-
790	374944.74	1380344.32	Картометрический метод	0.1	-
791	374940.11	1380336.03	Картометрический метод	0.1	-
792	374926.38	1380317.04	Картометрический метод	0.1	-
793	374912.40	1380298.25	Картометрический метод	0.1	-
794	374906.02	1380289.62	Картометрический метод	0.1	-
795	374865.01	1380226.97	Картометрический метод	0.1	-
796	374862.90	1380217.64	Картометрический метод	0.1	-
797	374857.71	1380209.70	Картометрический метод	0.1	-
798	374843.80	1380207.62	Картометрический метод	0.1	-
799	374833.69	1380190.43	Картометрический метод	0.1	-
800	374836.31	1380188.29	Картометрический метод	0.1	-
801	374838.90	1380183.55	Картометрический метод	0.1	-
802	374839.27	1380182.89	Картометрический метод	0.1	-
803	374837.90	1380182.14	Картометрический	0.1	-

Сведения о местоположении границ объекта					
1. Система координат МСК-63, зона 1					
2. Сведения о характерных точках границ объекта					
Обозначение характерных точек границ	Координаты, м		Метод определения координат характерной точки	Средняя квадратическая погрешность положения характерной точки (Mt), м	Описание обозначения точки на местности (при наличии)
	X	Y			
			метод		
804	374832.29	1380179.00	Картометрический метод	0.1	-
805	374829.68	1380183.12	Картометрический метод	0.1	-
806	374823.56	1380176.09	Картометрический метод	0.1	-
807	374821.28	1380172.52	Картометрический метод	0.1	-
808	374818.38	1380167.39	Картометрический метод	0.1	-
809	374823.05	1380163.92	Картометрический метод	0.1	-
810	374823.16	1380162.80	Картометрический метод	0.1	-
811	374810.23	1380138.83	Картометрический метод	0.1	-
812	374803.59	1380126.70	Картометрический метод	0.1	-
813	374803.10	1380125.77	Картометрический метод	0.1	-
814	374790.86	1380102.59	Картометрический метод	0.1	-
815	374781.85	1380087.36	Картометрический метод	0.1	-
816	374778.88	1380089.31	Картометрический метод	0.1	-
817	374775.13	1380081.57	Картометрический метод	0.1	-
818	374766.28	1380063.56	Картометрический метод	0.1	-
819	374756.90	1380044.79	Картометрический метод	0.1	-
820	374749.25	1380029.49	Картометрический метод	0.1	-
821	374716.92	1379964.41	Картометрический метод	0.1	-
822	374714.79	1379960.21	Картометрический метод	0.1	-
712	374688.21	1379908.83	Картометрический метод	0.1	-
					-
823	374825.42	1379071.50	Картометрический метод	0.1	-
824	374829.79	1379068.76	Картометрический метод	0.1	-
825	374827.93	1379075.81	Картометрический метод	0.1	-
823	374825.42	1379071.50	Картометрический метод	0.1	-
					-

Сведения о местоположении границ объекта					
1. Система координат МСК-63, зона 1					
2. Сведения о характерных точках границ объекта					
Обозначение характерных точек границ	Координаты, м		Метод определения координат характерной точки	Средняя квадратическая погрешность положения характерной точки (Mt), м	Описание обозначения точки на местности (при наличии)
	X	Y			
826	374829.86	1379065.65	Картометрический метод	0.1	-
827	374832.28	1379060.91	Картометрический метод	0.1	-
828	374836.94	1379063.90	Картометрический метод	0.1	-
826	374829.86	1379065.65	Картометрический метод	0.1	-
					-
829	374842.59	1379068.75	Картометрический метод	0.1	-
830	374845.05	1379068.35	Картометрический метод	0.1	-
831	374845.47	1379070.82	Картометрический метод	0.1	-
832	374843.00	1379071.22	Картометрический метод	0.1	-
829	374842.59	1379068.75	Картометрический метод	0.1	-
					-
833	374863.65	1379081.90	Картометрический метод	0.1	-
834	374866.12	1379081.50	Картометрический метод	0.1	-
835	374866.52	1379083.97	Картометрический метод	0.1	-
836	374864.05	1379084.37	Картометрический метод	0.1	-
833	374863.65	1379081.90	Картометрический метод	0.1	-
					-
837	374882.78	1379093.71	Картометрический метод	0.1	-
838	374889.88	1379095.37	Картометрический метод	0.1	-
839	374885.53	1379098.53	Картометрический метод	0.1	-
837	374882.78	1379093.71	Картометрический метод	0.1	-
					-
840	374907.52	1379091.95	Картометрический метод	0.1	-
841	374908.83	1379089.81	Картометрический метод	0.1	-
842	374910.97	1379091.11	Картометрический метод	0.1	-
843	374909.66	1379093.24	Картометрический метод	0.1	-
840	374907.52	1379091.95	Картометрический метод	0.1	-
					-

Сведения о местоположении границ объекта					
1. Система координат МСК-63, зона 1					
2. Сведения о характерных точках границ объекта					
Обозначение характерных точек границ	Координаты, м		Метод определения координат характерной точки	Средняя квадратическая погрешность положения характерной точки (Mt), м	Описание обозначения точки на местности (при наличии)
	X	Y			
844	374954.40	1376469.40	Картометрический метод	0.1	-
845	374991.94	1376445.44	Картометрический метод	0.1	-
846	375125.94	1376632.91	Картометрический метод	0.1	-
847	375330.13	1376487.13	Картометрический метод	0.1	-
848	375196.00	1376292.94	Картометрический метод	0.1	-
849	375034.64	1376059.88	Картометрический метод	0.1	-
850	375519.12	1375736.70	Картометрический метод	0.1	-
851	375483.76	1375682.35	Картометрический метод	0.1	-
852	375490.04	1375677.79	Картометрический метод	0.1	-
853	375494.04	1375674.89	Картометрический метод	0.1	-
854	375502.36	1375669.01	Картометрический метод	0.1	-
855	375502.64	1375669.40	Картометрический метод	0.1	-
856	375507.56	1375676.36	Картометрический метод	0.1	-
857	375508.82	1375678.15	Картометрический метод	0.1	-
858	375510.93	1375680.83	Картометрический метод	0.1	-
859	375513.10	1375683.60	Картометрический метод	0.1	-
860	375594.38	1375629.27	Картометрический метод	0.1	-
861	375605.41	1375621.65	Картометрический метод	0.1	-
862	375615.27	1375614.85	Картометрический метод	0.1	-
863	375600.36	1375589.45	Картометрический метод	0.1	-
864	375599.42	1375587.85	Картометрический метод	0.1	-
865	375599.41	1375587.86	Картометрический метод	0.1	-
866	375591.73	1375574.77	Картометрический метод	0.1	-
867	375587.39	1375567.11	Картометрический метод	0.1	-
868	375574.68	1375546.21	Картометрический метод	0.1	-
869	375552.35	1375560.74	Картометрический	0.1	-

Сведения о местоположении границ объекта					
1. Система координат МСК-63, зона 1					
2. Сведения о характерных точках границ объекта					
Обозначение характерных точек границ	Координаты, м		Метод определения координат характерной точки	Средняя квадратическая погрешность положения характерной точки (Mt), м	Описание обозначения точки на местности (при наличии)
	X	Y			
			метод		
870	375545.64	1375565.10	Картометрический метод	0.1	-
871	375510.41	1375596.92	Картометрический метод	0.1	-
872	375503.64	1375603.20	Картометрический метод	0.1	-
873	375484.92	1375578.02	Картометрический метод	0.1	-
874	375459.76	1375559.36	Картометрический метод	0.1	-
875	375448.74	1375541.60	Картометрический метод	0.1	-
876	375440.92	1375527.10	Картометрический метод	0.1	-
877	375474.26	1375502.69	Картометрический метод	0.1	-
878	375487.37	1375491.56	Картометрический метод	0.1	-
879	375488.63	1375490.49	Картометрический метод	0.1	-
880	375504.48	1375479.14	Картометрический метод	0.1	-
881	375514.64	1375472.32	Картометрический метод	0.1	-
882	375520.45	1375468.42	Картометрический метод	0.1	-
883	375524.60	1375465.63	Картометрический метод	0.1	-
884	375541.26	1375454.52	Картометрический метод	0.1	-
885	375541.94	1375454.30	Картометрический метод	0.1	-
886	375542.28	1375454.80	Картометрический метод	0.1	-
887	375549.74	1375449.73	Картометрический метод	0.1	-
888	375550.43	1375450.24	Картометрический метод	0.1	-
889	375559.09	1375444.63	Картометрический метод	0.1	-
890	375562.42	1375449.73	Картометрический метод	0.1	-
891	375581.58	1375437.74	Картометрический метод	0.1	-
892	375600.57	1375426.08	Картометрический метод	0.1	-
893	375620.81	1375412.89	Картометрический метод	0.1	-
894	375630.70	1375427.88	Картометрический метод	0.1	-

Сведения о местоположении границ объекта					
1. Система координат МСК-63, зона 1					
2. Сведения о характерных точках границ объекта					
Обозначение характерных точек границ	Координаты, м		Метод определения координат характерной точки	Средняя квадратическая погрешность положения характерной точки (Mt), м	Описание обозначения точки на местности (при наличии)
	X	Y			
895	375638.60	1375422.10	Картометрический метод	0.1	-
896	375640.84	1375425.11	Картометрический метод	0.1	-
897	375667.84	1375467.57	Картометрический метод	0.1	-
898	375693.33	1375450.29	Картометрический метод	0.1	-
899	375711.57	1375470.62	Картометрический метод	0.1	-
900	375807.18	1375406.28	Картометрический метод	0.1	-
901	375790.44	1375382.03	Картометрический метод	0.1	-
902	375807.12	1375370.06	Картометрический метод	0.1	-
903	375740.50	1375267.41	Картометрический метод	0.1	-
904	375768.90	1375247.01	Картометрический метод	0.1	-
905	375783.50	1375268.27	Картометрический метод	0.1	-
906	375900.44	1375437.82	Картометрический метод	0.1	-
907	375927.17	1375476.34	Картометрический метод	0.1	-
908	375905.03	1375491.94	Картометрический метод	0.1	-
909	375899.25	1375496.02	Картометрический метод	0.1	-
910	375901.39	1375499.49	Картометрический метод	0.1	-
911	375929.36	1375538.61	Картометрический метод	0.1	-
912	375952.74	1375574.17	Картометрический метод	0.1	-
913	375979.44	1375615.57	Картометрический метод	0.1	-
914	376007.66	1375658.50	Картометрический метод	0.1	-
915	376039.94	1375704.98	Картометрический метод	0.1	-
916	376063.84	1375739.27	Картометрический метод	0.1	-
917	376088.50	1375778.90	Картометрический метод	0.1	-
918	376104.26	1375803.30	Картометрический метод	0.1	-
919	376110.87	1375813.70	Картометрический метод	0.1	-
920	376125.24	1375840.65	Картометрический	0.1	-

Сведения о местоположении границ объекта					
1. Система координат МСК-63, зона 1					
2. Сведения о характерных точках границ объекта					
Обозначение характерных точек границ	Координаты, м		Метод определения координат характерной точки	Средняя квадратическая погрешность положения характерной точки (Mt), м	Описание обозначения точки на местности (при наличии)
	X	Y			
			метод		
921	376123.65	1375845.45	Картометрический метод	0.1	-
922	376124.43	1375848.64	Картометрический метод	0.1	-
923	376125.09	1375849.94	Картометрический метод	0.1	-
924	376131.08	1375853.11	Картометрический метод	0.1	-
925	376138.47	1375863.74	Картометрический метод	0.1	-
926	376146.29	1375873.07	Картометрический метод	0.1	-
927	376152.80	1375882.85	Картометрический метод	0.1	-
928	376171.90	1375906.49	Картометрический метод	0.1	-
929	376179.51	1375914.09	Картометрический метод	0.1	-
930	376194.26	1375933.39	Картометрический метод	0.1	-
931	376220.10	1375970.49	Картометрический метод	0.1	-
932	376245.77	1376008.73	Картометрический метод	0.1	-
933	376274.74	1376049.95	Картометрический метод	0.1	-
934	376311.18	1376104.36	Картометрический метод	0.1	-
935	376321.28	1376118.02	Картометрический метод	0.1	-
936	376327.58	1376127.57	Картометрический метод	0.1	-
937	376328.23	1376138.86	Картометрический метод	0.1	-
938	376325.76	1376142.51	Картометрический метод	0.1	-
939	376329.27	1376147.60	Картометрический метод	0.1	-
940	376370.97	1376206.84	Картометрический метод	0.1	-
941	376375.45	1376213.81	Картометрический метод	0.1	-
942	376397.90	1376248.73	Картометрический метод	0.1	-
943	376396.22	1376249.83	Картометрический метод	0.1	-
944	376393.11	1376251.81	Картометрический метод	0.1	-
945	376394.56	1376254.28	Картометрический метод	0.1	-

Сведения о местоположении границ объекта					
1. Система координат МСК-63, зона 1					
2. Сведения о характерных точках границ объекта					
Обозначение характерных точек границ	Координаты, м		Метод определения координат характерной точки	Средняя квадратическая погрешность положения характерной точки (Mt), м	Описание обозначения точки на местности (при наличии)
	X	Y			
946	376399.22	1376263.42	Картометрический метод	0.1	-
947	375954.30	1376568.37	Картометрический метод	0.1	-
948	375573.21	1376829.56	Картометрический метод	0.1	-
949	375570.59	1376825.78	Картометрический метод	0.1	-
950	375401.73	1376581.92	Картометрический метод	0.1	-
951	375335.03	1376621.79	Картометрический метод	0.1	-
952	375286.04	1376653.15	Картометрический метод	0.1	-
953	375200.55	1376714.32	Картометрический метод	0.1	-
954	375129.03	1376755.64	Картометрический метод	0.1	-
955	375112.95	1376732.53	Картометрический метод	0.1	-
956	375112.12	1376733.10	Картометрический метод	0.1	-
957	375004.55	1376578.59	Картометрический метод	0.1	-
958	375000.62	1376535.33	Картометрический метод	0.1	-
844	374954.40	1376469.40	Картометрический метод	0.1	-
					-
959	375059.30	1378103.88	Картометрический метод	0.1	-
960	375060.40	1378102.71	Картометрический метод	0.1	-
961	375085.48	1378075.92	Картометрический метод	0.1	-
962	375106.76	1378053.19	Картометрический метод	0.1	-
963	375112.25	1378085.69	Картометрический метод	0.1	-
964	375133.17	1378209.67	Картометрический метод	0.1	-
965	375136.86	1378231.62	Картометрический метод	0.1	-
966	375135.27	1378232.90	Картометрический метод	0.1	-
967	375149.34	1378315.92	Картометрический метод	0.1	-
968	375150.87	1378316.74	Картометрический метод	0.1	-
969	375150.39	1378317.61	Картометрический метод	0.1	-

Сведения о местоположении границ объекта					
1. Система координат МСК-63, зона 1					
2. Сведения о характерных точках границ объекта					
Обозначение характерных точек границ	Координаты, м		Метод определения координат характерной точки	Средняя квадратическая погрешность положения характерной точки (Mt), м	Описание обозначения точки на местности (при наличии)
	X	Y			
970	375149.60	1378317.17	Картометрический метод	0.1	-
971	375259.75	1378967.21	Картометрический метод	0.1	-
972	375268.71	1378963.48	Картометрический метод	0.1	-
973	375254.83	1378880.69	Картометрический метод	0.1	-
974	375253.74	1378873.76	Картометрический метод	0.1	-
975	375252.35	1378864.91	Картометрический метод	0.1	-
976	375238.09	1378774.49	Картометрический метод	0.1	-
977	375235.09	1378756.25	Картометрический метод	0.1	-
978	375233.38	1378745.95	Картометрический метод	0.1	-
979	375221.35	1378673.06	Картометрический метод	0.1	-
980	375214.92	1378635.18	Картометрический метод	0.1	-
981	375213.72	1378628.18	Картометрический метод	0.1	-
982	375213.49	1378626.86	Картометрический метод	0.1	-
983	375205.27	1378578.59	Картометрический метод	0.1	-
984	375196.92	1378527.43	Картометрический метод	0.1	-
985	375195.19	1378516.81	Картометрический метод	0.1	-
986	375192.02	1378497.37	Картометрический метод	0.1	-
987	375176.15	1378404.23	Картометрический метод	0.1	-
988	375174.66	1378395.43	Картометрический метод	0.1	-
989	375156.36	1378290.57	Картометрический метод	0.1	-
990	375155.20	1378283.31	Картометрический метод	0.1	-
991	375154.82	1378281.01	Картометрический метод	0.1	-
992	375240.80	1378265.94	Картометрический метод	0.1	-
993	375303.14	1378255.51	Картометрический метод	0.1	-
994	375345.90	1378247.92	Картометрический метод	0.1	-
995	375423.00	1378233.60	Картометрический	0.1	-

Сведения о местоположении границ объекта					
1. Система координат МСК-63, зона 1					
2. Сведения о характерных точках границ объекта					
Обозначение характерных точек границ	Координаты, м		Метод определения координат характерной точки	Средняя квадратическая погрешность положения характерной точки (Mt), м	Описание обозначения точки на местности (при наличии)
	X	Y			
			метод		
996	375478.39	1378223.40	Картометрический метод	0.1	-
997	375479.91	1378233.19	Картометрический метод	0.1	-
998	375480.07	1378234.28	Картометрический метод	0.1	-
999	375488.59	1378268.75	Картометрический метод	0.1	-
1000	375498.16	1378303.96	Картометрический метод	0.1	-
1001	375504.86	1378327.98	Картометрический метод	0.1	-
1002	375506.99	1378338.31	Картометрический метод	0.1	-
1003	375508.74	1378346.86	Картометрический метод	0.1	-
1004	375510.04	1378353.20	Картометрический метод	0.1	-
1005	375519.37	1378413.07	Картометрический метод	0.1	-
1006	375527.54	1378460.88	Картометрический метод	0.1	-
1007	375529.50	1378472.38	Картометрический метод	0.1	-
1008	375530.24	1378476.68	Картометрический метод	0.1	-
1009	375535.89	1378513.58	Картометрический метод	0.1	-
1010	375540.66	1378542.21	Картометрический метод	0.1	-
1011	375544.58	1378572.55	Картометрический метод	0.1	-
1012	375545.69	1378581.22	Картометрический метод	0.1	-
1013	375546.08	1378584.26	Картометрический метод	0.1	-
1014	375551.74	1378631.16	Картометрический метод	0.1	-
1015	375555.87	1378663.34	Картометрический метод	0.1	-
1016	375560.48	1378692.68	Картометрический метод	0.1	-
1017	375562.17	1378703.39	Картометрический метод	0.1	-
1018	375563.05	1378708.96	Картометрический метод	0.1	-
1019	375570.00	1378754.84	Картометрический метод	0.1	-
1020	375577.18	1378791.99	Картометрический метод	0.1	-

Сведения о местоположении границ объекта					
1. Система координат МСК-63, зона 1					
2. Сведения о характерных точках границ объекта					
Обозначение характерных точек границ	Координаты, м		Метод определения координат характерной точки	Средняя квадратическая погрешность положения характерной точки (Mt), м	Описание обозначения точки на местности (при наличии)
	X	Y			
1021	375580.56	1378810.90	Картометрический метод	0.1	-
1022	375582.10	1378819.52	Картометрический метод	0.1	-
1023	375588.05	1378818.74	Картометрический метод	0.1	-
1024	375665.18	1378805.87	Картометрический метод	0.1	-
1025	375747.29	1378792.18	Картометрический метод	0.1	-
1026	375834.39	1378777.86	Картометрический метод	0.1	-
1027	375911.06	1378764.62	Картометрический метод	0.1	-
1028	375932.99	1378761.36	Картометрический метод	0.1	-
1029	376081.35	1378736.84	Картометрический метод	0.1	-
1030	376154.77	1378725.33	Картометрический метод	0.1	-
1031	376242.75	1378710.15	Картометрический метод	0.1	-
1032	376319.64	1378696.47	Картометрический метод	0.1	-
1033	376398.71	1378683.46	Картометрический метод	0.1	-
1034	376468.42	1378671.94	Картометрический метод	0.1	-
1035	376543.80	1378659.57	Картометрический метод	0.1	-
1036	376637.41	1378644.16	Картометрический метод	0.1	-
1037	376703.26	1378633.32	Картометрический метод	0.1	-
1038	376726.09	1378628.53	Картометрический метод	0.1	-
1039	376738.55	1378625.47	Картометрический метод	0.1	-
1040	376744.75	1378623.29	Картометрический метод	0.1	-
1041	376750.31	1378621.33	Картометрический метод	0.1	-
1042	376749.66	1378619.44	Картометрический метод	0.1	-
1043	376737.97	1378623.55	Картометрический метод	0.1	-
1044	376725.65	1378626.57	Картометрический метод	0.1	-
1045	376713.70	1378629.08	Картометрический метод	0.1	-
1046	376718.93	1378621.23	Картометрический	0.1	-

Сведения о местоположении границ объекта					
1. Система координат МСК-63, зона 1					
2. Сведения о характерных точках границ объекта					
Обозначение характерных точек границ	Координаты, м		Метод определения координат характерной точки	Средняя квадратическая погрешность положения характерной точки (Mt), м	Описание обозначения точки на местности (при наличии)
	X	Y			
			метод		
1047	376723.71	1378614.08	Картометрический метод	0.1	-
1048	376729.36	1378598.03	Картометрический метод	0.1	-
1049	376736.15	1378583.34	Картометрический метод	0.1	-
1050	376748.02	1378594.14	Картометрический метод	0.1	-
1051	376752.79	1378612.95	Картометрический метод	0.1	-
1052	376772.62	1378644.29	Картометрический метод	0.1	-
1053	376797.06	1378641.81	Картометрический метод	0.1	-
1054	376812.06	1378658.32	Картометрический метод	0.1	-
1055	376825.07	1378672.23	Картометрический метод	0.1	-
1056	376862.18	1378681.39	Картометрический метод	0.1	-
1057	376897.05	1378696.65	Картометрический метод	0.1	-
1058	376964.01	1378725.97	Картометрический метод	0.1	-
1059	376967.64	1378718.73	Картометрический метод	0.1	-
1060	376971.81	1378710.40	Картометрический метод	0.1	-
1061	376995.21	1378674.15	Картометрический метод	0.1	-
1062	377066.57	1378602.80	Картометрический метод	0.1	-
1063	377190.62	1378471.31	Картометрический метод	0.1	-
1064	377432.90	1378342.28	Картометрический метод	0.1	-
1065	377452.15	1378410.53	Картометрический метод	0.1	-
1066	377451.80	1378450.60	Картометрический метод	0.1	-
1067	377451.19	1378521.41	Картометрический метод	0.1	-
1068	377450.54	1378594.00	Картометрический метод	0.1	-
1069	377448.78	1378793.03	Картометрический метод	0.1	-
1070	377447.76	1378908.16	Картометрический метод	0.1	-
1071	377437.26	1378919.04	Картометрический метод	0.1	-

Сведения о местоположении границ объекта					
1. Система координат МСК-63, зона 1					
2. Сведения о характерных точках границ объекта					
Обозначение характерных точек границ	Координаты, м		Метод определения координат характерной точки	Средняя квадратическая погрешность положения характерной точки (Mt), м	Описание обозначения точки на местности (при наличии)
	X	Y			
1072	377418.02	1378942.10	Картометрический метод	0.1	-
1073	377384.38	1378985.42	Картометрический метод	0.1	-
1074	377355.90	1379036.56	Картометрический метод	0.1	-
1075	377344.05	1379073.14	Картометрический метод	0.1	-
1076	377336.58	1379104.64	Картометрический метод	0.1	-
1077	377312.54	1379204.08	Картометрический метод	0.1	-
1078	377310.27	1379240.30	Картометрический метод	0.1	-
1079	377312.82	1379260.70	Картометрический метод	0.1	-
1080	377319.45	1379278.03	Картометрический метод	0.1	-
1081	377326.61	1379286.19	Картометрический метод	0.1	-
1082	377335.27	1379291.29	Картометрический метод	0.1	-
1083	377337.83	1379304.03	Картометрический метод	0.1	-
1084	377327.63	1379311.68	Картометрический метод	0.1	-
1085	377323.54	1379319.33	Картометрический метод	0.1	-
1086	377319.45	1379342.28	Картометрический метод	0.1	-
1087	377317.93	1379360.63	Картометрический метод	0.1	-
1088	377323.54	1379387.66	Картометрический метод	0.1	-
1089	377329.66	1379411.62	Картометрический метод	0.1	-
1090	377340.38	1379430.99	Картометрический метод	0.1	-
1091	377354.65	1379441.19	Картометрический метод	0.1	-
1092	377366.89	1379445.78	Картометрический метод	0.1	-
1093	377376.60	1379457.00	Картометрический метод	0.1	-
1094	377381.69	1379472.30	Картометрический метод	0.1	-
1095	377383.22	1379491.67	Картометрический метод	0.1	-
1096	377380.91	1379536.16	Картометрический метод	0.1	-
1097	377397.43	1379599.92	Картометрический	0.1	-

Сведения о местоположении границ объекта					
1. Система координат МСК-63, зона 1					
2. Сведения о характерных точках границ объекта					
Обозначение характерных точек границ	Координаты, м		Метод определения координат характерной точки	Средняя квадратическая погрешность положения характерной точки (Mt), м	Описание обозначения точки на местности (при наличии)
	X	Y			
			метод		
1098	377403.34	1379621.39	Картометрический метод	0.1	-
1099	377407.37	1379644.21	Картометрический метод	0.1	-
1100	377419.18	1379738.13	Картометрический метод	0.1	-
1101	377437.97	1379795.02	Картометрический метод	0.1	-
1102	377460.26	1379841.98	Картометрический метод	0.1	-
1103	377490.33	1379915.24	Картометрический метод	0.1	-
1104	377493.29	1379931.35	Картометрический метод	0.1	-
1105	377490.87	1379939.40	Картометрический метод	0.1	-
1106	377485.25	1379944.79	Картометрический метод	0.1	-
1107	377477.46	1379946.94	Картометрический метод	0.1	-
1108	377402.17	1379959.53	Картометрический метод	0.1	-
1109	377391.86	1379962.63	Картометрический метод	0.1	-
1110	377392.68	1379968.38	Картометрический метод	0.1	-
1111	377396.24	1379979.96	Картометрический метод	0.1	-
1112	377398.60	1379984.80	Картометрический метод	0.1	-
1113	377495.25	1379960.37	Картометрический метод	0.1	-
1114	377496.27	1379960.11	Картометрический метод	0.1	-
1115	377556.77	1380044.28	Картометрический метод	0.1	-
1116	377522.98	1380051.66	Картометрический метод	0.1	-
1117	377492.99	1380057.81	Картометрический метод	0.1	-
1118	377399.15	1380077.21	Картометрический метод	0.1	-
1119	377395.12	1380058.56	Картометрический метод	0.1	-
1120	377401.96	1380057.08	Картометрический метод	0.1	-
1121	377396.50	1380031.86	Картометрический метод	0.1	-
1122	377381.50	1380035.01	Картометрический метод	0.1	-

Сведения о местоположении границ объекта					
1. Система координат МСК-63, зона 1					
2. Сведения о характерных точках границ объекта					
Обозначение характерных точек границ	Координаты, м		Метод определения координат характерной точки	Средняя квадратическая погрешность положения характерной точки (Mt), м	Описание обозначения точки на местности (при наличии)
	X	Y			
1123	377382.93	1380041.84	Картометрический метод	0.1	-
1124	377316.08	1380056.31	Картометрический метод	0.1	-
1125	377316.82	1380059.73	Картометрический метод	0.1	-
1126	377316.45	1380059.81	Картометрический метод	0.1	-
1127	377316.40	1380058.88	Картометрический метод	0.1	-
1128	377300.29	1380028.29	Картометрический метод	0.1	-
1129	377285.77	1380011.70	Картометрический метод	0.1	-
1130	377389.78	1379987.37	Картометрический метод	0.1	-
1131	377375.79	1379966.71	Картометрический метод	0.1	-
1132	377268.85	1379992.38	Картометрический метод	0.1	-
1133	377262.70	1379985.35	Картометрический метод	0.1	-
1134	377243.37	1379967.64	Картометрический метод	0.1	-
1135	377233.70	1379961.74	Картометрический метод	0.1	-
1136	377228.95	1379961.97	Картометрический метод	0.1	-
1137	377222.96	1379962.27	Картометрический метод	0.1	-
1138	377217.59	1379970.32	Картометрический метод	0.1	-
1139	377218.19	1379981.08	Картометрический метод	0.1	-
1140	377218.67	1379989.64	Картометрический метод	0.1	-
1141	377225.28	1380004.17	Картометрический метод	0.1	-
1142	376792.35	1380111.10	Картометрический метод	0.1	-
1143	376801.31	1380123.67	Картометрический метод	0.1	-
1144	376805.70	1380131.96	Картометрический метод	0.1	-
1145	376999.26	1380090.30	Картометрический метод	0.1	-
1146	377014.01	1380088.40	Картометрический метод	0.1	-
1147	377029.09	1380079.78	Картометрический метод	0.1	-
1148	377055.96	1380063.14	Картометрический	0.1	-

Сведения о местоположении границ объекта					
1. Система координат МСК-63, зона 1					
2. Сведения о характерных точках границ объекта					
Обозначение характерных точек границ	Координаты, м		Метод определения координат характерной точки	Средняя квадратическая погрешность положения характерной точки (Mt), м	Описание обозначения точки на местности (при наличии)
	X	Y			
			метод		
1149	377094.62	1380055.09	Картометрический метод	0.1	-
1150	377143.79	1380054.02	Картометрический метод	0.1	-
1151	377234.95	1380025.35	Картометрический метод	0.1	-
1152	377251.84	1380052.51	Картометрический метод	0.1	-
1153	377277.15	1380080.87	Картометрический метод	0.1	-
1154	377295.49	1380103.18	Картометрический метод	0.1	-
1155	377278.80	1380106.65	Картометрический метод	0.1	-
1156	377229.08	1380117.37	Картометрический метод	0.1	-
1157	377195.00	1380123.92	Картометрический метод	0.1	-
1158	377132.88	1380135.86	Картометрический метод	0.1	-
1159	377040.39	1380155.27	Картометрический метод	0.1	-
1160	376937.12	1380177.13	Картометрический метод	0.1	-
1161	376824.50	1380201.18	Картометрический метод	0.1	-
1162	376790.67	1380208.83	Картометрический метод	0.1	-
1163	376744.11	1380219.32	Картометрический метод	0.1	-
1164	376700.98	1380228.01	Картометрический метод	0.1	-
1165	376653.63	1380237.42	Картометрический метод	0.1	-
1166	376546.45	1380260.00	Картометрический метод	0.1	-
1167	376447.03	1380279.21	Картометрический метод	0.1	-
1168	376397.51	1380290.42	Картометрический метод	0.1	-
1169	376392.78	1380291.42	Картометрический метод	0.1	-
1170	376390.79	1380291.58	Картометрический метод	0.1	-
1171	376390.80	1380291.83	Картометрический метод	0.1	-
1172	376384.81	1380293.10	Картометрический метод	0.1	-
1173	376329.04	1380305.60	Картометрический метод	0.1	-

Сведения о местоположении границ объекта					
1. Система координат МСК-63, зона 1					
2. Сведения о характерных точках границ объекта					
Обозначение характерных точек границ	Координаты, м		Метод определения координат характерной точки	Средняя квадратическая погрешность положения характерной точки (Mt), м	Описание обозначения точки на местности (при наличии)
	X	Y			
1174	376242.19	1380323.16	Картометрический метод	0.1	-
1175	376209.76	1380332.69	Картометрический метод	0.1	-
1176	376163.87	1380350.29	Картометрический метод	0.1	-
1177	376159.68	1380339.83	Картометрический метод	0.1	-
1178	376087.50	1380159.72	Картометрический метод	0.1	-
1179	376070.55	1380117.42	Картометрический метод	0.1	-
1180	376028.68	1380012.94	Картометрический метод	0.1	-
1181	376025.02	1379959.26	Картометрический метод	0.1	-
1182	375987.68	1379964.25	Картометрический метод	0.1	-
1183	375986.46	1379957.65	Картометрический метод	0.1	-
1184	375982.34	1379854.48	Картометрический метод	0.1	-
1185	375765.04	1379891.19	Картометрический метод	0.1	-
1186	375749.62	1379893.81	Картометрический метод	0.1	-
1187	375736.50	1379896.02	Картометрический метод	0.1	-
1188	375735.36	1379896.35	Картометрический метод	0.1	-
1189	375735.62	1379898.53	Картометрический метод	0.1	-
1190	375729.66	1379899.25	Картометрический метод	0.1	-
1191	375729.52	1379898.07	Картометрический метод	0.1	-
1192	375726.00	1379899.11	Картометрический метод	0.1	-
1193	375477.11	1379939.57	Картометрический метод	0.1	-
1194	375475.66	1379930.88	Картометрический метод	0.1	-
1195	375459.06	1379933.52	Картометрический метод	0.1	-
1196	375448.01	1379935.45	Картометрический метод	0.1	-
1197	375449.46	1379944.06	Картометрический метод	0.1	-
1198	375438.60	1379945.84	Картометрический метод	0.1	-
1199	375435.30	1379937.67	Картометрический	0.1	-

Сведения о местоположении границ объекта					
1. Система координат МСК-63, зона 1					
2. Сведения о характерных точках границ объекта					
Обозначение характерных точек границ	Координаты, м		Метод определения координат характерной точки	Средняя квадратическая погрешность положения характерной точки (Mt), м	Описание обозначения точки на местности (при наличии)
	X	Y			
			метод		
1200	375431.22	1379914.40	Картометрический метод	0.1	-
1201	375422.07	1379854.37	Картометрический метод	0.1	-
1202	375416.69	1379828.06	Картометрический метод	0.1	-
1203	375416.70	1379827.40	Картометрический метод	0.1	-
1204	375425.55	1379825.81	Картометрический метод	0.1	-
1205	375438.33	1379823.54	Картометрический метод	0.1	-
1206	375436.70	1379813.93	Картометрический метод	0.1	-
1207	375423.92	1379816.11	Картометрический метод	0.1	-
1208	375423.92	1379816.10	Картометрический метод	0.1	-
1209	375416.88	1379817.30	Картометрический метод	0.1	-
1210	375416.97	1379812.40	Картометрический метод	0.1	-
1211	375417.55	1379790.38	Картометрический метод	0.1	-
1212	375413.20	1379768.89	Картометрический метод	0.1	-
1213	375409.16	1379749.32	Картометрический метод	0.1	-
1214	375401.11	1379722.86	Картометрический метод	0.1	-
1215	375396.19	1379708.62	Картометрический метод	0.1	-
1216	375405.30	1379707.14	Картометрический метод	0.1	-
1217	375418.24	1379705.05	Картометрический метод	0.1	-
1218	375416.77	1379696.26	Картометрический метод	0.1	-
1219	375404.04	1379698.33	Картометрический метод	0.1	-
1220	375404.04	1379698.32	Картометрический метод	0.1	-
1221	375394.35	1379699.89	Картометрический метод	0.1	-
1222	375392.12	1379686.52	Картометрический метод	0.1	-
1223	375390.02	1379673.91	Картометрический метод	0.1	-
1224	375375.97	1379589.65	Картометрический метод	0.1	-

Сведения о местоположении границ объекта					
1. Система координат МСК-63, зона 1					
2. Сведения о характерных точках границ объекта					
Обозначение характерных точек границ	Координаты, м		Метод определения координат характерной точки	Средняя квадратическая погрешность положения характерной точки (Mt), м	Описание обозначения точки на местности (при наличии)
	X	Y			
1225	375385.36	1379588.11	Картометрический метод	0.1	-
1226	375398.08	1379586.02	Картометрический метод	0.1	-
1227	375396.38	1379576.03	Картометрический метод	0.1	-
1228	375383.40	1379577.95	Картометрический метод	0.1	-
1229	375383.40	1379577.94	Картометрический метод	0.1	-
1230	375374.24	1379579.29	Картометрический метод	0.1	-
1231	375372.60	1379569.44	Картометрический метод	0.1	-
1232	375356.56	1379471.33	Картометрический метод	0.1	-
1233	375355.01	1379461.95	Картометрический метод	0.1	-
1234	375338.72	1379363.85	Картометрический метод	0.1	-
1235	375336.90	1379353.89	Картометрический метод	0.1	-
1236	375335.31	1379345.15	Картометрический метод	0.1	-
1237	375324.15	1379283.91	Картометрический метод	0.1	-
1238	375315.37	1379235.59	Картометрический метод	0.1	-
1239	375313.94	1379227.73	Картометрический метод	0.1	-
1240	375312.20	1379218.13	Картометрический метод	0.1	-
1241	375293.78	1379109.82	Картометрический метод	0.1	-
1242	375292.32	1379101.33	Картометрический метод	0.1	-
1243	375275.84	1379005.76	Картометрический метод	0.1	-
1244	375266.90	1379009.44	Картометрический метод	0.1	-
1245	375418.06	1379902.84	Картометрический метод	0.1	-
1246	375372.94	1379925.57	Картометрический метод	0.1	-
1247	375393.13	1380044.40	Картометрический метод	0.1	-
1248	375387.84	1380048.15	Картометрический метод	0.1	-
1249	375387.74	1380048.22	Картометрический метод	0.1	-
1250	375363.07	1379902.20	Картометрический	0.1	-

Сведения о местоположении границ объекта					
1. Система координат МСК-63, зона 1					
2. Сведения о характерных точках границ объекта					
Обозначение характерных точек границ	Координаты, м		Метод определения координат характерной точки	Средняя квадратическая погрешность положения характерной точки (Mt), м	Описание обозначения точки на местности (при наличии)
	X	Y			
			метод		
1251	375215.84	1379030.58	Картометрический метод	0.1	-
1252	375208.72	1378988.45	Картометрический метод	0.1	-
959	375059.30	1378103.88	Картометрический метод	0.1	-
					-
1253	375123.19	1377389.11	Картометрический метод	0.1	-
1254	375168.78	1377357.27	Картометрический метод	0.1	-
1255	375224.18	1377319.79	Картометрический метод	0.1	-
1256	375308.40	1377262.42	Картометрический метод	0.1	-
1257	375422.00	1377184.64	Картометрический метод	0.1	-
1258	375513.90	1377121.91	Картометрический метод	0.1	-
1259	375614.97	1377052.81	Картометрический метод	0.1	-
1260	375701.25	1376993.90	Картометрический метод	0.1	-
1261	375758.60	1377090.02	Картометрический метод	0.1	-
1262	375759.63	1377091.74	Картометрический метод	0.1	-
1263	375814.59	1377183.85	Картометрический метод	0.1	-
1264	375815.62	1377185.58	Картометрический метод	0.1	-
1265	375862.44	1377264.05	Картометрический метод	0.1	-
1266	375863.47	1377265.77	Картометрический метод	0.1	-
1267	375886.05	1377303.60	Картометрический метод	0.1	-
1268	375889.65	1377309.65	Картометрический метод	0.1	-
1269	375909.20	1377341.66	Картометрический метод	0.1	-
1270	375912.62	1377347.01	Картометрический метод	0.1	-
1271	375940.86	1377393.41	Картометрический метод	0.1	-
1272	375928.69	1377425.55	Картометрический метод	0.1	-
1273	375895.65	1377503.30	Картометрический метод	0.1	-
1274	375880.87	1377538.91	Картометрический	0.1	-

Сведения о местоположении границ объекта					
1. Система координат МСК-63, зона 1					
2. Сведения о характерных точках границ объекта					
Обозначение характерных точек границ	Координаты, м		Метод определения координат характерной точки	Средняя квадратическая погрешность положения характерной точки (Mt), м	Описание обозначения точки на местности (при наличии)
	X	Y			
			метод		
1275	375871.74	1377554.12	Картометрический метод	0.1	-
1276	375853.05	1377568.88	Картометрический метод	0.1	-
1277	375832.19	1377584.08	Картометрический метод	0.1	-
1278	375803.07	1377600.58	Картометрический метод	0.1	-
1279	375780.46	1377614.06	Картометрический метод	0.1	-
1280	375754.39	1377633.59	Картометрический метод	0.1	-
1281	375732.44	1377649.23	Картометрический метод	0.1	-
1282	375715.26	1377657.92	Картометрический метод	0.1	-
1283	375705.05	1377663.35	Картометрический метод	0.1	-
1284	375692.66	1377672.25	Картометрический метод	0.1	-
1285	375674.41	1377688.10	Картометрический метод	0.1	-
1286	375668.10	1377700.91	Картометрический метод	0.1	-
1287	375665.49	1377711.99	Картометрический метод	0.1	-
1288	375667.89	1377721.33	Картометрический метод	0.1	-
1289	375676.58	1377737.61	Картометрический метод	0.1	-
1290	375684.62	1377746.52	Картометрический метод	0.1	-
1291	375694.83	1377754.99	Картометрический метод	0.1	-
1292	375720.56	1377767.32	Картометрический метод	0.1	-
1293	375693.09	1377772.66	Картометрический метод	0.1	-
1294	375675.17	1377777.28	Картометрический метод	0.1	-
1295	375661.21	1377786.29	Картометрический метод	0.1	-
1296	375651.99	1377793.33	Картометрический метод	0.1	-
1297	375574.88	1377855.61	Картометрический метод	0.1	-
1298	375535.66	1377886.98	Картометрический метод	0.1	-
1299	375469.72	1377940.60	Картометрический метод	0.1	-

Сведения о местоположении границ объекта					
1. Система координат МСК-63, зона 1					
2. Сведения о характерных точках границ объекта					
Обозначение характерных точек границ	Координаты, м		Метод определения координат характерной точки	Средняя квадратическая погрешность положения характерной точки (Mt), м	Описание обозначения точки на местности (при наличии)
	X	Y			
1300	375372.93	1378017.68	Картометрический метод	0.1	-
1301	375306.01	1378070.86	Картометрический метод	0.1	-
1302	375257.96	1378110.19	Картометрический метод	0.1	-
1303	375257.55	1378107.95	Картометрический метод	0.1	-
1304	375240.93	1378004.35	Картометрический метод	0.1	-
1305	375236.90	1377979.16	Картометрический метод	0.1	-
1306	375231.50	1377945.46	Картометрический метод	0.1	-
1307	375231.00	1377942.35	Картометрический метод	0.1	-
1308	375230.50	1377939.24	Картометрический метод	0.1	-
1309	375226.32	1377894.40	Картометрический метод	0.1	-
1310	375224.36	1377873.38	Картометрический метод	0.1	-
1311	375222.71	1377855.62	Картометрический метод	0.1	-
1312	375222.15	1377849.57	Картометрический метод	0.1	-
1313	375218.57	1377837.85	Картометрический метод	0.1	-
1314	375215.00	1377826.12	Картометрический метод	0.1	-
1315	375194.03	1377769.23	Картометрический метод	0.1	-
1316	375169.52	1377637.73	Картометрический метод	0.1	-
1317	375169.11	1377635.57	Картометрический метод	0.1	-
1318	375146.14	1377512.29	Картометрический метод	0.1	-
1319	375145.74	1377510.14	Картометрический метод	0.1	-
1253	375123.19	1377389.11	Картометрический метод	0.1	-
					-
1320	375191.91	1378237.86	Картометрический метод	0.1	-
1321	375209.72	1378223.53	Картометрический метод	0.1	-
1322	375269.56	1378173.16	Картометрический метод	0.1	-
1323	375390.80	1378071.14	Картометрический метод	0.1	-

Сведения о местоположении границ объекта					
1. Система координат МСК-63, зона 1					
2. Сведения о характерных точках границ объекта					
Обозначение характерных точек границ	Координаты, м		Метод определения координат характерной точки	Средняя квадратическая погрешность положения характерной точки (Mt), м	Описание обозначения точки на местности (при наличии)
	X	Y			
1324	375441.53	1378029.89	Картометрический метод	0.1	-
1325	375463.17	1378117.82	Картометрический метод	0.1	-
1326	375436.04	1378123.24	Картометрический метод	0.1	-
1327	375370.19	1378133.01	Картометрический метод	0.1	-
1328	375308.69	1378142.86	Картометрический метод	0.1	-
1329	375269.93	1378175.45	Картометрический метод	0.1	-
1330	375210.99	1378225.08	Картометрический метод	0.1	-
1331	375193.16	1378239.41	Картометрический метод	0.1	-
1320	375191.91	1378237.86	Картометрический метод	0.1	-
					-
1332	375260.93	1376630.81	Картометрический метод	0.1	-
1333	375282.98	1376615.82	Картометрический метод	0.1	-
1334	375300.04	1376639.81	Картометрический метод	0.1	-
1335	375278.63	1376655.71	Картометрический метод	0.1	-
1332	375260.93	1376630.81	Картометрический метод	0.1	-
					-
1336	375527.02	1376231.03	Картометрический метод	0.1	-
1337	375665.47	1376131.11	Картометрический метод	0.1	-
1338	375658.58	1376120.98	Картометрический метод	0.1	-
1339	375667.71	1376114.84	Картометрический метод	0.1	-
1340	375674.30	1376124.64	Картометрический метод	0.1	-
1341	375689.00	1376114.12	Картометрический метод	0.1	-
1342	375840.80	1376328.66	Картометрический метод	0.1	-
1343	375681.07	1376444.13	Картометрический метод	0.1	-
1336	375527.02	1376231.03	Картометрический метод	0.1	-
					-
1344	375614.63	1375900.70	Картометрический метод	0.1	-

Сведения о местоположении границ объекта					
1. Система координат МСК-63, зона 1					
2. Сведения о характерных точках границ объекта					
Обозначение характерных точек границ	Координаты, м		Метод определения координат характерной точки	Средняя квадратическая погрешность положения характерной точки (Mt), м	Описание обозначения точки на местности (при наличии)
	X	Y			
1345	375671.26	1375861.01	Картометрический метод	0.1	-
1346	375678.20	1375869.68	Картометрический метод	0.1	-
1347	375681.67	1375867.36	Картометрический метод	0.1	-
1348	375714.74	1375911.79	Картометрический метод	0.1	-
1349	375696.67	1375924.27	Картометрический метод	0.1	-
1350	375701.19	1375930.37	Картометрический метод	0.1	-
1351	375678.00	1375946.93	Картометрический метод	0.1	-
1352	375673.39	1375940.35	Картометрический метод	0.1	-
1353	375652.59	1375954.69	Картометрический метод	0.1	-
1344	375614.63	1375900.70	Картометрический метод	0.1	-
					-
1354	375726.84	1376015.67	Картометрический метод	0.1	-
1355	375736.42	1376009.32	Картометрический метод	0.1	-
1356	375736.70	1376009.58	Картометрический метод	0.1	-
1357	375742.88	1376005.63	Картометрический метод	0.1	-
1358	375744.06	1376006.18	Картометрический метод	0.1	-
1359	375746.44	1376004.58	Картометрический метод	0.1	-
1360	375745.80	1376003.58	Картометрический метод	0.1	-
1361	375747.97	1376002.04	Картометрический метод	0.1	-
1362	375747.82	1376001.75	Картометрический метод	0.1	-
1363	375784.48	1375977.43	Картометрический метод	0.1	-
1364	375820.08	1376031.68	Картометрический метод	0.1	-
1365	375787.53	1376054.13	Картометрический метод	0.1	-
1366	375786.14	1376052.17	Картометрический метод	0.1	-
1367	375761.37	1376069.43	Картометрический метод	0.1	-
1354	375726.84	1376015.67	Картометрический метод	0.1	-

Сведения о местоположении границ объекта					
1. Система координат МСК-63, зона 1					
2. Сведения о характерных точках границ объекта					
Обозначение характерных точек границ	Координаты, м		Метод определения координат характерной точки	Средняя квадратическая погрешность положения характерной точки (Mt), м	Описание обозначения точки на местности (при наличии)
	X	Y			
					-
1368	375750.16	1376007.12	Картометрический метод	0.1	-
1369	375755.06	1376003.82	Картометрический метод	0.1	-
1370	375757.63	1376007.37	Картометрический метод	0.1	-
1371	375752.61	1376010.81	Картометрический метод	0.1	-
1368	375750.16	1376007.12	Картометрический метод	0.1	-
					-
1372	375787.57	1375233.60	Картометрический метод	0.1	-
1373	375812.11	1375215.97	Картометрический метод	0.1	-
1374	375814.63	1375216.08	Картометрический метод	0.1	-
1375	375839.41	1375204.17	Картометрический метод	0.1	-
1376	375845.21	1375201.38	Картометрический метод	0.1	-
1377	375860.42	1375193.21	Картометрический метод	0.1	-
1378	375860.50	1375193.17	Картометрический метод	0.1	-
1379	375863.59	1375191.55	Картометрический метод	0.1	-
1380	375879.78	1375183.13	Картометрический метод	0.1	-
1381	375885.68	1375184.92	Картометрический метод	0.1	-
1382	375887.94	1375192.13	Картометрический метод	0.1	-
1383	375888.95	1375195.38	Картометрический метод	0.1	-
1384	375889.62	1375197.40	Картометрический метод	0.1	-
1385	375893.53	1375209.14	Картометрический метод	0.1	-
1386	375894.19	1375211.11	Картометрический метод	0.1	-
1387	375895.81	1375215.96	Картометрический метод	0.1	-
1388	375916.87	1375238.00	Картометрический метод	0.1	-
1389	375924.64	1375230.85	Картометрический метод	0.1	-
1390	375930.16	1375225.64	Картометрический метод	0.1	-
1391	375935.19	1375219.88	Картометрический	0.1	-

Сведения о местоположении границ объекта					
1. Система координат МСК-63, зона 1					
2. Сведения о характерных точках границ объекта					
Обозначение характерных точек границ	Координаты, м		Метод определения координат характерной точки	Средняя квадратическая погрешность положения характерной точки (Mt), м	Описание обозначения точки на местности (при наличии)
	X	Y			
			метод		
1392	375929.14	1375207.13	Картометрический метод	0.1	-
1393	375924.24	1375201.57	Картометрический метод	0.1	-
1394	375928.16	1375191.12	Картометрический метод	0.1	-
1395	375954.63	1375173.49	Картометрический метод	0.1	-
1396	375976.20	1375160.42	Картометрический метод	0.1	-
1397	375983.40	1375152.91	Картометрический метод	0.1	-
1398	375985.63	1375145.60	Картометрический метод	0.1	-
1399	375984.61	1375143.86	Картометрический метод	0.1	-
1400	375981.11	1375138.86	Картометрический метод	0.1	-
1401	375970.00	1375139.84	Картометрический метод	0.1	-
1402	375962.80	1375148.01	Картометрический метод	0.1	-
1403	375956.59	1375147.35	Картометрический метод	0.1	-
1404	375950.06	1375140.50	Картометрический метод	0.1	-
1405	375955.67	1375126.81	Картометрический метод	0.1	-
1406	375956.35	1375126.10	Картометрический метод	0.1	-
1407	375968.74	1375113.21	Картометрический метод	0.1	-
1408	375976.26	1375106.41	Картометрический метод	0.1	-
1409	375981.09	1375102.04	Картометрический метод	0.1	-
1410	375989.33	1375096.17	Картометрический метод	0.1	-
1411	375988.74	1375092.06	Картометрический метод	0.1	-
1412	375987.06	1375090.80	Картометрический метод	0.1	-
1413	375995.69	1375084.99	Картометрический метод	0.1	-
1414	376019.11	1375083.63	Картометрический метод	0.1	-
1415	376042.01	1375092.98	Картометрический метод	0.1	-
1416	376074.49	1375103.05	Картометрический метод	0.1	-

Сведения о местоположении границ объекта					
1. Система координат МСК-63, зона 1					
2. Сведения о характерных точках границ объекта					
Обозначение характерных точек границ	Координаты, м		Метод определения координат характерной точки	Средняя квадратическая погрешность положения характерной точки (Mt), м	Описание обозначения точки на местности (при наличии)
	X	Y			
1417	376097.39	1375101.10	Картометрический метод	0.1	-
1418	376122.91	1375098.24	Картометрический метод	0.1	-
1419	376130.13	1375097.17	Картометрический метод	0.1	-
1420	376159.26	1375096.97	Картометрический метод	0.1	-
1421	376169.45	1375100.02	Картометрический метод	0.1	-
1422	376190.50	1375108.61	Картометрический метод	0.1	-
1423	376197.03	1375112.31	Картометрический метод	0.1	-
1424	376189.22	1375122.24	Картометрический метод	0.1	-
1425	376208.37	1375138.04	Картометрический метод	0.1	-
1426	376216.87	1375383.94	Картометрический метод	0.1	-
1427	376161.59	1375421.98	Картометрический метод	0.1	-
1428	376161.74	1375422.09	Картометрический метод	0.1	-
1429	376096.01	1375467.59	Картометрический метод	0.1	-
1430	376055.72	1375409.38	Картометрический метод	0.1	-
1431	375956.27	1375478.19	Картометрический метод	0.1	-
1432	375945.82	1375463.15	Картометрический метод	0.1	-
1433	375945.99	1375463.01	Картометрический метод	0.1	-
1434	375865.66	1375346.71	Картометрический метод	0.1	-
1435	375863.07	1375342.99	Картометрический метод	0.1	-
1372	375787.57	1375233.60	Картометрический метод	0.1	-
					-
1436	375820.74	1376724.41	Картометрический метод	0.1	-
1437	375859.48	1376695.47	Картометрический метод	0.1	-
1438	375862.05	1376698.17	Картометрический метод	0.1	-
1439	375864.94	1376700.52	Картометрический метод	0.1	-
1440	375868.10	1376702.51	Картометрический метод	0.1	-

Сведения о местоположении границ объекта					
1. Система координат МСК-63, зона 1					
2. Сведения о характерных точках границ объекта					
Обозначение характерных точек границ	Координаты, м		Метод определения координат характерной точки	Средняя квадратическая погрешность положения характерной точки (Mt), м	Описание обозначения точки на местности (при наличии)
	X	Y			
1441	375871.48	1376704.08	Картометрический метод	0.1	-
1442	375875.03	1376705.24	Картометрический метод	0.1	-
1443	375878.69	1376705.92	Картометрический метод	0.1	-
1444	375883.55	1376706.22	Картометрический метод	0.1	-
1445	375887.99	1376705.62	Картометрический метод	0.1	-
1446	375891.59	1376704.71	Картометрический метод	0.1	-
1447	375895.07	1376703.36	Картометрический метод	0.1	-
1448	375898.35	1376701.56	Картометрический метод	0.1	-
1449	375901.38	1376699.39	Картометрический метод	0.1	-
1450	375904.12	1376696.86	Картометрический метод	0.1	-
1451	375906.53	1376694.01	Картометрический метод	0.1	-
1452	375908.55	1376690.88	Картометрический метод	0.1	-
1453	375910.18	1376687.52	Картометрический метод	0.1	-
1454	375911.37	1376683.99	Картометрический метод	0.1	-
1455	375912.12	1376680.34	Картометрический метод	0.1	-
1456	375912.41	1376676.62	Картометрический метод	0.1	-
1457	375912.24	1376672.89	Картометрический метод	0.1	-
1458	375911.60	1376669.22	Картометрический метод	0.1	-
1459	375910.52	1376665.66	Картометрический метод	0.1	-
1460	375909.01	1376662.26	Картометрический метод	0.1	-
1461	375957.73	1376629.80	Картометрический метод	0.1	-
1462	375957.72	1376632.87	Картометрический метод	0.1	-
1463	375964.83	1376632.87	Картометрический метод	0.1	-
1464	375964.83	1376625.80	Картометрический метод	0.1	-
1465	375997.52	1376602.49	Картометрический метод	0.1	-
1466	376122.29	1376514.27	Картометрический	0.1	-

Сведения о местоположении границ объекта					
1. Система координат МСК-63, зона 1					
2. Сведения о характерных точках границ объекта					
Обозначение характерных точек границ	Координаты, м		Метод определения координат характерной точки	Средняя квадратическая погрешность положения характерной точки (Mt), м	Описание обозначения точки на местности (при наличии)
	X	Y			
			метод		
1467	376124.87	1376516.97	Картометрический метод	0.1	-
1468	376127.76	1376519.33	Картометрический метод	0.1	-
1469	376130.93	1376521.31	Картометрический метод	0.1	-
1470	376134.31	1376522.89	Картометрический метод	0.1	-
1471	376137.87	1376524.02	Картометрический метод	0.1	-
1472	376141.53	1376524.72	Картометрический метод	0.1	-
1473	376145.26	1376524.97	Картометрический метод	0.1	-
1474	376150.81	1376524.43	Картометрический метод	0.1	-
1475	376154.42	1376523.51	Картометрический метод	0.1	-
1476	376157.90	1376522.15	Картометрический метод	0.1	-
1477	376161.18	1376520.37	Картометрический метод	0.1	-
1478	376164.20	1376518.20	Картометрический метод	0.1	-
1479	376166.94	1376515.67	Картометрический метод	0.1	-
1480	376169.34	1376512.81	Картометрический метод	0.1	-
1481	376171.38	1376509.68	Картометрический метод	0.1	-
1482	376173.01	1376506.32	Картометрический метод	0.1	-
1483	376174.19	1376502.79	Картометрический метод	0.1	-
1484	376174.94	1376499.13	Картометрический метод	0.1	-
1485	376175.24	1376495.41	Картометрический метод	0.1	-
1486	376175.06	1376491.69	Картометрический метод	0.1	-
1487	376174.42	1376488.01	Картометрический метод	0.1	-
1488	376173.35	1376484.44	Картометрический метод	0.1	-
1489	376171.82	1376481.04	Картометрический метод	0.1	-
1490	376282.91	1376405.32	Картометрический метод	0.1	-
1491	376286.30	1376403.00	Картометрический метод	0.1	-

Сведения о местоположении границ объекта					
1. Система координат МСК-63, зона 1					
2. Сведения о характерных точках границ объекта					
Обозначение характерных точек границ	Координаты, м		Метод определения координат характерной точки	Средняя квадратическая погрешность положения характерной точки (Mt), м	Описание обозначения точки на местности (при наличии)
	X	Y			
1492	376294.73	1376401.02	Картометрический метод	0.1	-
1493	376302.26	1376405.32	Картометрический метод	0.1	-
1494	376306.58	1376411.56	Картометрический метод	0.1	-
1495	376302.91	1376414.34	Картометрический метод	0.1	-
1496	376304.23	1376416.08	Картометрический метод	0.1	-
1497	376307.82	1376413.35	Картометрический метод	0.1	-
1498	376324.85	1376437.96	Картометрический метод	0.1	-
1499	376324.18	1376438.54	Картометрический метод	0.1	-
1500	376323.74	1376439.52	Картометрический метод	0.1	-
1501	376323.74	1376440.77	Картометрический метод	0.1	-
1502	376324.28	1376441.72	Картометрический метод	0.1	-
1503	376325.09	1376442.31	Картометрический метод	0.1	-
1504	376325.95	1376442.55	Картометрический метод	0.1	-
1505	376326.70	1376442.53	Картометрический метод	0.1	-
1506	376327.68	1376442.05	Картометрический метод	0.1	-
1507	376347.65	1376470.90	Картометрический метод	0.1	-
1508	376347.39	1376470.98	Картометрический метод	0.1	-
1509	376346.63	1376471.65	Картометрический метод	0.1	-
1510	376346.18	1376472.63	Картометрический метод	0.1	-
1511	376346.19	1376473.88	Картометрический метод	0.1	-
1512	376346.72	1376474.83	Картометрический метод	0.1	-
1513	376347.54	1376475.42	Картометрический метод	0.1	-
1514	376348.41	1376475.66	Картометрический метод	0.1	-
1515	376349.14	1376475.63	Картометрический метод	0.1	-
1516	376350.10	1376475.20	Картометрический метод	0.1	-
1517	376350.40	1376474.88	Картометрический	0.1	-

Сведения о местоположении границ объекта					
1. Система координат МСК-63, зона 1					
2. Сведения о характерных точках границ объекта					
Обозначение характерных точек границ	Координаты, м		Метод определения координат характерной точки	Средняя квадратическая погрешность положения характерной точки (Mt), м	Описание обозначения точки на местности (при наличии)
	X	Y			
			метод		
1518	376370.48	1376503.89	Картометрический метод	0.1	-
1519	376369.84	1376504.10	Картометрический метод	0.1	-
1520	376369.07	1376504.75	Картометрический метод	0.1	-
1521	376368.62	1376505.74	Картометрический метод	0.1	-
1522	376368.64	1376506.99	Картометрический метод	0.1	-
1523	376369.17	1376507.93	Картометрический метод	0.1	-
1524	376369.99	1376508.52	Картометрический метод	0.1	-
1525	376370.85	1376508.77	Картометрический метод	0.1	-
1526	376371.59	1376508.74	Картометрический метод	0.1	-
1527	376372.55	1376508.31	Картометрический метод	0.1	-
1528	376373.12	1376507.69	Картометрический метод	0.1	-
1529	376393.32	1376536.88	Картометрический метод	0.1	-
1530	376392.28	1376537.21	Картометрический метод	0.1	-
1531	376391.52	1376537.86	Картометрический метод	0.1	-
1532	376391.07	1376538.84	Картометрический метод	0.1	-
1533	376391.08	1376540.10	Картометрический метод	0.1	-
1534	376391.62	1376541.05	Картометрический метод	0.1	-
1535	376392.43	1376541.63	Картометрический метод	0.1	-
1536	376393.29	1376541.88	Картометрический метод	0.1	-
1537	376394.04	1376541.85	Картометрический метод	0.1	-
1538	376394.99	1376541.41	Картометрический метод	0.1	-
1539	376395.73	1376540.62	Картометрический метод	0.1	-
1540	376395.78	1376540.43	Картометрический метод	0.1	-
1541	376416.27	1376570.04	Картометрический метод	0.1	-
1542	376416.84	1376570.10	Картометрический метод	0.1	-

Сведения о местоположении границ объекта					
1. Система координат МСК-63, зона 1					
2. Сведения о характерных точках границ объекта					
Обозначение характерных точек границ	Координаты, м		Метод определения координат характерной точки	Средняя квадратическая погрешность положения характерной точки (Mt), м	Описание обозначения точки на местности (при наличии)
	X	Y			
1543	376417.79	1376570.67	Картометрический метод	0.1	-
1544	376418.28	1376571.57	Картометрический метод	0.1	-
1545	376418.35	1376571.84	Картометрический метод	0.1	-
1546	376417.52	1376571.84	Картометрический метод	0.1	-
1547	376324.30	1376572.08	Картометрический метод	0.1	-
1548	376324.42	1376632.15	Картометрический метод	0.1	-
1549	376430.28	1376631.82	Картометрический метод	0.1	-
1550	376430.29	1376609.66	Картометрический метод	0.1	-
1551	376430.29	1376590.37	Картометрический метод	0.1	-
1552	376439.36	1376603.25	Картометрический метод	0.1	-
1553	376438.19	1376603.10	Картометрический метод	0.1	-
1554	376437.18	1376603.42	Картометрический метод	0.1	-
1555	376436.41	1376604.08	Картометрический метод	0.1	-
1556	376435.96	1376605.06	Картометрический метод	0.1	-
1557	376435.98	1376606.32	Картометрический метод	0.1	-
1558	376436.52	1376607.26	Картометрический метод	0.1	-
1559	376437.33	1376607.85	Картометрический метод	0.1	-
1560	376438.19	1376608.10	Картометрический метод	0.1	-
1561	376438.93	1376608.07	Картометрический метод	0.1	-
1562	376439.89	1376607.63	Картометрический метод	0.1	-
1563	376440.62	1376606.84	Картометрический метод	0.1	-
1564	376440.93	1376605.48	Картометрический метод	0.1	-
1565	376441.09	1376605.71	Картометрический метод	0.1	-
1566	376461.14	1376635.00	Картометрический метод	0.1	-
1567	376462.53	1376638.76	Картометрический метод	0.1	-
1568	376461.63	1376637.44	Картометрический	0.1	-

Сведения о местоположении границ объекта					
1. Система координат МСК-63, зона 1					
2. Сведения о характерных точках границ объекта					
Обозначение характерных точек границ	Координаты, м		Метод определения координат характерной точки	Средняя квадратическая погрешность положения характерной точки (Mt), м	Описание обозначения точки на местности (при наличии)
	X	Y			
			метод		
1569	376459.83	1376638.67	Картометрический метод	0.1	-
1570	376463.50	1376644.10	Картометрический метод	0.1	-
1571	376464.29	1376643.56	Картометрический метод	0.1	-
1572	376470.96	1376661.68	Картометрический метод	0.1	-
1573	376476.76	1376776.89	Картометрический метод	0.1	-
1574	376477.09	1376783.70	Картометрический метод	0.1	-
1575	376468.30	1376826.79	Картометрический метод	0.1	-
1576	376286.80	1376831.83	Картометрический метод	0.1	-
1577	376282.85	1376832.12	Картометрический метод	0.1	-
1578	375967.17	1376850.92	Картометрический метод	0.1	-
1579	375873.32	1376846.63	Картометрический метод	0.1	-
1580	375867.41	1376845.42	Картометрический метод	0.1	-
1581	375862.83	1376841.47	Картометрический метод	0.1	-
1582	375830.38	1376794.49	Картометрический метод	0.1	-
1583	375831.71	1376794.26	Картометрический метод	0.1	-
1584	375835.38	1376788.45	Картометрический метод	0.1	-
1585	375835.11	1376787.42	Картометрический метод	0.1	-
1586	375825.61	1376745.78	Картометрический метод	0.1	-
1436	375820.74	1376724.41	Картометрический метод	0.1	-
					-
1587	376138.46	1376611.28	Картометрический метод	0.1	-
1588	376138.86	1376607.57	Картометрический метод	0.1	-
1589	376139.72	1376603.93	Картометрический метод	0.1	-
1590	376141.04	1376600.44	Картометрический метод	0.1	-
1591	376142.77	1376597.14	Картометрический метод	0.1	-
1592	376144.89	1376594.08	Картометрический	0.1	-

Сведения о местоположении границ объекта					
1. Система координат МСК-63, зона 1					
2. Сведения о характерных точках границ объекта					
Обозначение характерных точек границ	Координаты, м		Метод определения координат характерной точки	Средняя квадратическая погрешность положения характерной точки (Mt), м	Описание обозначения точки на местности (при наличии)
	X	Y			
			метод		
1593	376147.38	1376591.31	Картометрический метод	0.1	-
1594	376150.19	1376588.85	Картометрический метод	0.1	-
1595	376153.30	1376586.77	Картометрический метод	0.1	-
1596	376156.62	1376585.09	Картометрический метод	0.1	-
1597	376160.13	1376583.84	Картометрический метод	0.1	-
1598	376163.78	1376583.03	Картометрический метод	0.1	-
1599	376167.48	1376582.68	Картометрический метод	0.1	-
1600	376171.21	1376582.80	Картометрический метод	0.1	-
1601	376174.89	1376583.38	Картометрический метод	0.1	-
1602	376178.49	1376584.41	Картометрический метод	0.1	-
1603	376181.92	1376585.89	Картометрический метод	0.1	-
1604	376185.14	1376587.76	Картометрический метод	0.1	-
1605	376188.10	1376590.03	Картометрический метод	0.1	-
1606	376190.75	1376592.65	Картометрический метод	0.1	-
1607	376193.07	1376595.57	Картометрический метод	0.1	-
1608	376195.00	1376598.76	Картометрический метод	0.1	-
1609	376196.53	1376602.17	Картометрический метод	0.1	-
1610	376197.60	1376605.74	Картометрический метод	0.1	-
1611	376198.25	1376609.42	Картометрический метод	0.1	-
1612	376198.42	1376613.14	Картометрический метод	0.1	-
1613	376198.12	1376616.86	Картометрический метод	0.1	-
1614	376197.37	1376620.52	Картометрический метод	0.1	-
1615	376196.19	1376624.05	Картометрический метод	0.1	-
1616	376194.56	1376627.41	Картометрический метод	0.1	-
1617	376192.52	1376630.54	Картометрический метод	0.1	-

Сведения о местоположении границ объекта					
1. Система координат МСК-63, зона 1					
2. Сведения о характерных точках границ объекта					
Обозначение характерных точек границ	Координаты, м		Метод определения координат характерной точки	Средняя квадратическая погрешность положения характерной точки (Mt), м	Описание обозначения точки на местности (при наличии)
	X	Y			
1618	376190.12	1376633.39	Картометрический метод	0.1	-
1619	376187.38	1376635.93	Картометрический метод	0.1	-
1620	376184.36	1376638.09	Картометрический метод	0.1	-
1621	376181.08	1376639.88	Картометрический метод	0.1	-
1622	376177.60	1376641.25	Картометрический метод	0.1	-
1623	376173.98	1376642.16	Картометрический метод	0.1	-
1624	376168.43	1376642.68	Картометрический метод	0.1	-
1625	376164.69	1376642.44	Картометрический метод	0.1	-
1626	376161.04	1376641.75	Картометрический метод	0.1	-
1627	376157.48	1376640.61	Картометрический метод	0.1	-
1628	376154.10	1376639.03	Картометрический метод	0.1	-
1629	376150.94	1376637.06	Картометрический метод	0.1	-
1630	376148.05	1376634.70	Картометрический метод	0.1	-
1631	376145.47	1376632.00	Картометрический метод	0.1	-
1632	376143.25	1376629.00	Картометрический метод	0.1	-
1633	376141.42	1376625.75	Картометрический метод	0.1	-
1634	376140.01	1376622.30	Картометрический метод	0.1	-
1635	376139.05	1376618.71	Картометрический метод	0.1	-
1636	376138.52	1376615.00	Картометрический метод	0.1	-
1587	376138.46	1376611.28	Картометрический метод	0.1	-
					-
1637	376277.65	1380293.34	Картометрический метод	0.1	-
1638	376291.86	1380287.99	Картометрический метод	0.1	-
1639	376292.16	1380290.02	Картометрический метод	0.1	-
1640	376291.01	1380290.45	Картометрический метод	0.1	-
1637	376277.65	1380293.34	Картометрический метод	0.1	-

Сведения о местоположении границ объекта					
1. Система координат МСК-63, зона 1					
2. Сведения о характерных точках границ объекта					
Обозначение характерных точек границ	Координаты, м		Метод определения координат характерной точки	Средняя квадратическая погрешность положения характерной точки (Mt), м	Описание обозначения точки на местности (при наличии)
	X	Y			
					-
1641	376313.47	1376384.26	Картометрический метод	0.1	-
1642	376473.46	1376273.74	Картометрический метод	0.1	-
1643	376476.43	1376271.66	Картометрический метод	0.1	-
1644	376482.64	1376280.38	Картометрический метод	0.1	-
1645	376499.98	1376311.97	Картометрический метод	0.1	-
1646	376541.48	1376386.71	Картометрический метод	0.1	-
1647	376549.17	1376400.63	Картометрический метод	0.1	-
1648	376532.19	1376484.15	Картометрический метод	0.1	-
1649	376534.86	1376498.40	Картометрический метод	0.1	-
1650	376508.11	1376629.55	Картометрический метод	0.1	-
1651	376501.88	1376660.11	Картометрический метод	0.1	-
1652	376499.26	1376661.18	Картометрический метод	0.1	-
1653	376495.67	1376678.82	Картометрический метод	0.1	-
1654	376497.66	1376680.83	Картометрический метод	0.1	-
1655	376493.94	1376699.12	Картометрический метод	0.1	-
1656	376490.93	1376641.16	Картометрический метод	0.1	-
1641	376313.47	1376384.26	Картометрический метод	0.1	-
					-
1657	376391.12	1374818.81	Картометрический метод	0.1	-
1658	376450.55	1374778.81	Картометрический метод	0.1	-
1659	376671.15	1374630.28	Картометрический метод	0.1	-
1660	376746.08	1374579.84	Картометрический метод	0.1	-
1661	376815.99	1374532.77	Картометрический метод	0.1	-
1662	376980.47	1374422.01	Картометрический метод	0.1	-
1663	377116.52	1374324.07	Картометрический метод	0.1	-
1664	377142.29	1374305.51	Картометрический	0.1	-

Сведения о местоположении границ объекта					
1. Система координат МСК-63, зона 1					
2. Сведения о характерных точках границ объекта					
Обозначение характерных точек границ	Координаты, м		Метод определения координат характерной точки	Средняя квадратическая погрешность положения характерной точки (Mt), м	Описание обозначения точки на местности (при наличии)
	X	Y			
			метод		
1665	377170.39	1374285.28	Картометрический метод	0.1	-
1666	377174.15	1374284.88	Картометрический метод	0.1	-
1667	377184.89	1374288.20	Картометрический метод	0.1	-
1668	377193.27	1374282.66	Картометрический метод	0.1	-
1669	377197.44	1374289.04	Картометрический метод	0.1	-
1670	377202.60	1374301.43	Картометрический метод	0.1	-
1671	377208.01	1374307.39	Картометрический метод	0.1	-
1672	377208.89	1374307.77	Картометрический метод	0.1	-
1673	377213.18	1374309.65	Картометрический метод	0.1	-
1674	377225.34	1374314.95	Картометрический метод	0.1	-
1675	377226.13	1374315.03	Картометрический метод	0.1	-
1676	377232.29	1374315.61	Картометрический метод	0.1	-
1677	377255.57	1374317.83	Картометрический метод	0.1	-
1678	377247.64	1374324.38	Картометрический метод	0.1	-
1679	377241.75	1374331.74	Картометрический метод	0.1	-
1680	377231.43	1374344.70	Картометрический метод	0.1	-
1681	377226.25	1374350.56	Картометрический метод	0.1	-
1682	377221.42	1374360.90	Картометрический метод	0.1	-
1683	377222.12	1374371.24	Картометрический метод	0.1	-
1684	377225.56	1374381.58	Картометрический метод	0.1	-
1685	377230.04	1374382.61	Картометрический метод	0.1	-
1686	377239.35	1374377.10	Картометрический метод	0.1	-
1687	377251.43	1374371.58	Картометрический метод	0.1	-
1688	377275.34	1374365.82	Картометрический метод	0.1	-
1689	377187.26	1374426.59	Картометрический метод	0.1	-

Сведения о местоположении границ объекта					
1. Система координат МСК-63, зона 1					
2. Сведения о характерных точках границ объекта					
Обозначение характерных точек границ	Координаты, м		Метод определения координат характерной точки	Средняя квадратическая погрешность положения характерной точки (Mt), м	Описание обозначения точки на местности (при наличии)
	X	Y			
1690	377185.92	1374426.88	Картометрический метод	0.1	-
1691	377193.39	1374461.53	Картометрический метод	0.1	-
1692	376899.85	1374657.17	Картометрический метод	0.1	-
1693	376860.34	1374683.74	Картометрический метод	0.1	-
1694	376853.63	1374688.25	Картометрический метод	0.1	-
1695	376755.72	1374754.17	Картометрический метод	0.1	-
1696	376699.38	1374791.98	Картометрический метод	0.1	-
1697	376476.87	1374941.35	Картометрический метод	0.1	-
1698	376444.69	1374895.35	Картометрический метод	0.1	-
1699	376442.39	1374892.09	Картометрический метод	0.1	-
1700	376438.19	1374886.08	Картометрический метод	0.1	-
1701	376435.90	1374882.80	Картометрический метод	0.1	-
1702	376423.47	1374865.04	Картометрический метод	0.1	-
1703	376421.18	1374861.78	Картометрический метод	0.1	-
1657	376391.12	1374818.81	Картометрический метод	0.1	-
					-
1704	376434.82	1380256.76	Картометрический метод	0.1	-
1705	376438.06	1380248.90	Картометрический метод	0.1	-
1706	376461.37	1380243.85	Картометрический метод	0.1	-
1707	376460.84	1380241.41	Картометрический метод	0.1	-
1708	376685.48	1380192.79	Картометрический метод	0.1	-
1709	376685.83	1380193.46	Картометрический метод	0.1	-
1710	376689.47	1380207.79	Картометрический метод	0.1	-
1711	376464.12	1380256.56	Картометрический метод	0.1	-
1712	376462.85	1380250.69	Картометрический метод	0.1	-
1704	376434.82	1380256.76	Картометрический метод	0.1	-

Сведения о местоположении границ объекта					
1. Система координат МСК-63, зона 1					
2. Сведения о характерных точках границ объекта					
Обозначение характерных точек границ	Координаты, м		Метод определения координат характерной точки	Средняя квадратическая погрешность положения характерной точки (Mt), м	Описание обозначения точки на местности (при наличии)
	X	Y			
					-
1713	376654.04	1380161.22	Картометрический метод	0.1	-
1714	376655.27	1380160.00	Картометрический метод	0.1	-
1715	376656.50	1380161.22	Картометрический метод	0.1	-
1716	376655.27	1380162.45	Картометрический метод	0.1	-
1713	376654.04	1380161.22	Картометрический метод	0.1	-
					-
1717	376658.59	1380161.97	Картометрический метод	0.1	-
1718	376659.81	1380160.74	Картометрический метод	0.1	-
1719	376661.04	1380161.97	Картометрический метод	0.1	-
1720	376659.81	1380163.19	Картометрический метод	0.1	-
1717	376658.59	1380161.97	Картометрический метод	0.1	-
					-
1721	377173.18	1374385.03	Картометрический метод	0.1	-
1722	377179.36	1374378.81	Картометрический метод	0.1	-
1723	377182.80	1374375.03	Картометрический метод	0.1	-
1724	377188.66	1374372.61	Картометрический метод	0.1	-
1725	377200.73	1374371.23	Картометрический метод	0.1	-
1726	377205.22	1374372.27	Картометрический метод	0.1	-
1727	377209.02	1374380.88	Картометрический метод	0.1	-
1728	377205.90	1374393.29	Картометрический метод	0.1	-
1729	377197.63	1374406.73	Картометрический метод	0.1	-
1730	377190.39	1374417.08	Картометрический метод	0.1	-
1731	377183.83	1374421.00	Картометрический метод	0.1	-
1732	377179.19	1374396.04	Картометрический метод	0.1	-
1721	377173.18	1374385.03	Картометрический метод	0.1	-
					-
1733	377301.23	1380097.46	Картометрический	0.1	-

Сведения о местоположении границ объекта					
1. Система координат МСК-63, зона 1					
2. Сведения о характерных точках границ объекта					
Обозначение характерных точек границ	Координаты, м		Метод определения координат характерной точки	Средняя квадратическая погрешность положения характерной точки (Mt), м	Описание обозначения точки на местности (при наличии)
	X	Y			
			метод		
1734	377301.50	1380094.28	Картометрический метод	0.1	-
1735	377306.37	1380088.03	Картометрический метод	0.1	-
1736	377315.81	1380081.93	Картометрический метод	0.1	-
1737	377317.57	1380081.10	Картометрический метод	0.1	-
1738	377316.72	1380064.87	Картометрический метод	0.1	-
1739	377317.88	1380064.62	Картометрический метод	0.1	-
1740	377319.36	1380071.46	Картометрический метод	0.1	-
1741	377386.08	1380057.02	Картометрический метод	0.1	-
1742	377386.81	1380060.36	Картометрический метод	0.1	-
1743	377390.23	1380059.62	Картометрический метод	0.1	-
1744	377394.26	1380078.22	Картометрический метод	0.1	-
1745	377320.32	1380093.51	Картометрический метод	0.1	-
1746	377301.26	1380097.43	Картометрический метод	0.1	-
1747	377301.26	1380097.45	Картометрический метод	0.1	-
1733	377301.23	1380097.46	Картометрический метод	0.1	-
					-
1748	377362.82	1379392.75	Картометрический метод	0.1	-
1749	377363.83	1379372.88	Картометрический метод	0.1	-
1750	377372.50	1379359.61	Картометрический метод	0.1	-
1751	377385.77	1379342.78	Картометрический метод	0.1	-
1752	377399.03	1379322.90	Картометрический метод	0.1	-
1753	377425.05	1379307.60	Картометрический метод	0.1	-
1754	377443.98	1379294.49	Картометрический метод	0.1	-
1755	377678.78	1379579.02	Картометрический метод	0.1	-
1756	377674.37	1379595.93	Картометрический метод	0.1	-
1757	377668.32	1379606.42	Картометрический	0.1	-

Сведения о местоположении границ объекта					
1. Система координат МСК-63, зона 1					
2. Сведения о характерных точках границ объекта					
Обозначение характерных точек границ	Координаты, м		Метод определения координат характерной точки	Средняя квадратическая погрешность положения характерной точки (Mt), м	Описание обозначения точки на местности (при наличии)
	X	Y			
			метод		
1758	377659.84	1379616.10	Картометрический метод	0.1	-
1759	377650.16	1379624.57	Картометрический метод	0.1	-
1760	377638.05	1379631.83	Картометрический метод	0.1	-
1761	377625.94	1379631.42	Картометрический метод	0.1	-
1762	377617.07	1379622.15	Картометрический метод	0.1	-
1763	377600.53	1379604.40	Картометрический метод	0.1	-
1764	377580.34	1379594.32	Картометрический метод	0.1	-
1765	377558.56	1379588.27	Картометрический метод	0.1	-
1766	377550.49	1379581.81	Картометрический метод	0.1	-
1767	377543.62	1379572.95	Картометрический метод	0.1	-
1768	377544.83	1379554.39	Картометрический метод	0.1	-
1769	377553.37	1379533.30	Картометрический метод	0.1	-
1770	377558.45	1379520.48	Картометрический метод	0.1	-
1771	377563.04	1379506.21	Картометрический метод	0.1	-
1772	377562.78	1379493.46	Картометрический метод	0.1	-
1773	377558.69	1379479.44	Картометрический метод	0.1	-
1774	377544.79	1379465.16	Картометрический метод	0.1	-
1775	377526.43	1379462.10	Картометрический метод	0.1	-
1776	377514.18	1379463.12	Картометрический метод	0.1	-
1777	377503.98	1379473.83	Картометрический метод	0.1	-
1778	377493.27	1379488.61	Картометрический метод	0.1	-
1779	377489.71	1379501.88	Картометрический метод	0.1	-
1780	377489.71	1379518.70	Картометрический метод	0.1	-
1781	377492.83	1379534.30	Картометрический метод	0.1	-
1782	377504.39	1379551.26	Картометрический метод	0.1	-

Сведения о местоположении границ объекта					
1. Система координат МСК-63, зона 1					
2. Сведения о характерных точках границ объекта					
Обозначение характерных точек границ	Координаты, м		Метод определения координат характерной точки	Средняя квадратическая погрешность положения характерной точки (Mt), м	Описание обозначения точки на местности (при наличии)
	X	Y			
1783	377514.88	1379568.20	Картометрический метод	0.1	-
1784	377517.69	1379585.14	Картометрический метод	0.1	-
1785	377517.09	1379612.16	Картометрический метод	0.1	-
1786	377516.48	1379629.31	Картометрический метод	0.1	-
1787	377520.32	1379639.59	Картометрический метод	0.1	-
1788	377529.60	1379649.88	Картометрический метод	0.1	-
1789	377540.29	1379655.12	Картометрический метод	0.1	-
1790	377554.21	1379653.10	Картометрический метод	0.1	-
1791	377563.90	1379650.68	Картометрический метод	0.1	-
1792	377570.15	1379650.88	Картометрический метод	0.1	-
1793	377577.82	1379653.30	Картометрический метод	0.1	-
1794	377584.48	1379660.16	Картометрический метод	0.1	-
1795	377600.62	1379692.83	Картометрический метод	0.1	-
1796	377614.34	1379731.55	Картометрический метод	0.1	-
1797	377625.84	1379745.06	Картометрический метод	0.1	-
1798	377642.59	1379754.15	Картометрический метод	0.1	-
1799	377655.51	1379756.96	Картометрический метод	0.1	-
1800	377664.79	1379756.36	Картометрический метод	0.1	-
1801	377674.67	1379758.98	Картометрический метод	0.1	-
1802	377681.73	1379769.87	Картометрический метод	0.1	-
1803	377683.75	1379783.18	Картометрический метод	0.1	-
1804	377689.00	1379788.23	Картометрический метод	0.1	-
1805	377694.66	1379786.20	Картометрический метод	0.1	-
1806	377708.78	1379763.01	Картометрический метод	0.1	-
1807	377713.82	1379741.64	Картометрический метод	0.1	-
1808	377723.92	1379717.23	Картометрический	0.1	-

Сведения о местоположении границ объекта					
1. Система координат МСК-63, зона 1					
2. Сведения о характерных точках границ объекта					
Обозначение характерных точек границ	Координаты, м		Метод определения координат характерной точки	Средняя квадратическая погрешность положения характерной точки (Mt), м	Описание обозначения точки на местности (при наличии)
	X	Y			
			метод		
1809	377737.63	1379686.98	Картометрический метод	0.1	-
1810	377753.37	1379674.88	Картометрический метод	0.1	-
1811	377756.33	1379672.99	Картометрический метод	0.1	-
1812	377802.36	1379728.76	Картометрический метод	0.1	-
1813	377780.00	1379764.02	Картометрический метод	0.1	-
1814	377761.64	1379799.51	Картометрический метод	0.1	-
1815	377746.91	1379845.69	Картометрический метод	0.1	-
1816	377730.36	1379874.73	Картометрический метод	0.1	-
1817	377705.95	1379916.27	Картометрический метод	0.1	-
1818	377690.02	1379941.48	Картометрический метод	0.1	-
1819	377686.17	1379957.42	Картометрический метод	0.1	-
1820	377681.14	1379974.75	Картометрический метод	0.1	-
1821	377671.44	1379990.48	Картометрический метод	0.1	-
1822	377662.16	1379997.54	Картометрический метод	0.1	-
1823	377650.81	1380001.10	Картометрический метод	0.1	-
1824	377655.08	1379987.67	Картометрический метод	0.1	-
1825	377653.66	1379981.67	Картометрический метод	0.1	-
1826	377649.37	1379979.39	Картометрический метод	0.1	-
1827	377638.79	1379979.39	Картометрический метод	0.1	-
1828	377625.37	1379982.24	Картометрический метод	0.1	-
1829	377599.69	1379984.92	Картометрический метод	0.1	-
1830	377583.92	1379985.67	Картометрический метод	0.1	-
1831	377581.92	1379989.96	Картометрический метод	0.1	-
1832	377578.92	1379985.29	Картометрический метод	0.1	-
1833	377575.56	1379977.86	Картометрический метод	0.1	-

Сведения о местоположении границ объекта					
1. Система координат МСК-63, зона 1					
2. Сведения о характерных точках границ объекта					
Обозначение характерных точек границ	Координаты, м		Метод определения координат характерной точки	Средняя квадратическая погрешность положения характерной точки (Mt), м	Описание обозначения точки на местности (при наличии)
	X	Y			
1834	377578.12	1379939.13	Картометрический метод	0.1	-
1835	377574.36	1379915.79	Картометрический метод	0.1	-
1836	377561.74	1379866.67	Картометрический метод	0.1	-
1837	377502.40	1379726.32	Картометрический метод	0.1	-
1838	377460.52	1379605.82	Картометрический метод	0.1	-
1839	377440.62	1379535.16	Картометрический метод	0.1	-
1840	377434.23	1379517.16	Картометрический метод	0.1	-
1841	377429.12	1379492.69	Картометрический метод	0.1	-
1842	377423.00	1379464.13	Картометрический метод	0.1	-
1843	377416.88	1379446.80	Картометрический метод	0.1	-
1844	377403.12	1379432.52	Картометрический метод	0.1	-
1845	377387.31	1379420.79	Картометрический метод	0.1	-
1846	377372.50	1379409.07	Картометрический метод	0.1	-
1748	377362.82	1379392.75	Картометрический метод	0.1	-
					-
1847	377645.79	1379965.19	Картометрический метод	0.1	-
1848	377647.02	1379963.96	Картометрический метод	0.1	-
1849	377648.24	1379965.19	Картометрический метод	0.1	-
1850	377647.02	1379966.41	Картометрический метод	0.1	-
1847	377645.79	1379965.19	Картометрический метод	0.1	-
					-
1851	378070.49	1376774.47	Картометрический метод	0.1	-
1852	378072.08	1376765.94	Картометрический метод	0.1	-
1853	378073.55	1376763.27	Картометрический метод	0.1	-
1854	378085.64	1376758.64	Картометрический метод	0.1	-
1855	378100.34	1376758.35	Картометрический метод	0.1	-
1856	378114.67	1376762.05	Картометрический	0.1	-

Сведения о местоположении границ объекта					
1. Система координат МСК-63, зона 1					
2. Сведения о характерных точках границ объекта					
Обозначение характерных точек границ	Координаты, м		Метод определения координат характерной точки	Средняя квадратическая погрешность положения характерной точки (Mt), м	Описание обозначения точки на местности (при наличии)
	X	Y			
			метод		
1857	378136.46	1376774.55	Картометрический метод	0.1	-
1858	378156.37	1376787.91	Картометрический метод	0.1	-
1859	378182.68	1376794.70	Картометрический метод	0.1	-
1860	378205.93	1376787.64	Картометрический метод	0.1	-
1861	378220.06	1376772.85	Картометрический метод	0.1	-
1862	378226.74	1376752.70	Картометрический метод	0.1	-
1863	378227.28	1376743.62	Картометрический метод	0.1	-
1864	378227.59	1376742.90	Картометрический метод	0.1	-
1865	378227.72	1376742.84	Картометрический метод	0.1	-
1866	378231.24	1376745.05	Картометрический метод	0.1	-
1867	378283.08	1376835.68	Картометрический метод	0.1	-
1868	378294.76	1376846.83	Картометрический метод	0.1	-
1869	378313.42	1376848.71	Картометрический метод	0.1	-
1870	378327.40	1376844.69	Картометрический метод	0.1	-
1871	378335.16	1376836.16	Картометрический метод	0.1	-
1872	378338.46	1376821.75	Картометрический метод	0.1	-
1873	378337.86	1376802.15	Картометрический метод	0.1	-
1874	378328.75	1376768.44	Картометрический метод	0.1	-
1875	378316.49	1376729.19	Картометрический метод	0.1	-
1876	378283.42	1376623.57	Картометрический метод	0.1	-
1877	378333.76	1376631.28	Картометрический метод	0.1	-
1878	378340.05	1376632.25	Картометрический метод	0.1	-
1879	378426.33	1376645.54	Картометрический метод	0.1	-
1880	378432.26	1376646.47	Картометрический метод	0.1	-
1881	378441.15	1376647.83	Картометрический метод	0.1	-

Сведения о местоположении границ объекта					
1. Система координат МСК-63, зона 1					
2. Сведения о характерных точках границ объекта					
Обозначение характерных точек границ	Координаты, м		Метод определения координат характерной точки	Средняя квадратическая погрешность положения характерной точки (Mt), м	Описание обозначения точки на местности (при наличии)
	X	Y			
1882	378443.13	1376648.13	Картометрический метод	0.1	-
1883	378464.88	1376651.48	Картометрический метод	0.1	-
1884	378477.06	1376662.45	Картометрический метод	0.1	-
1885	378476.69	1376662.39	Картометрический метод	0.1	-
1886	378445.58	1376657.61	Картометрический метод	0.1	-
1887	378443.71	1376657.33	Картометрический метод	0.1	-
1888	378441.50	1376656.99	Картометрический метод	0.1	-
1889	378425.14	1376654.47	Картометрический метод	0.1	-
1890	378407.63	1376651.76	Картометрический метод	0.1	-
1891	378387.03	1376648.59	Картометрический метод	0.1	-
1892	378370.73	1376646.08	Картометрический метод	0.1	-
1893	378364.98	1376651.44	Картометрический метод	0.1	-
1894	378366.93	1376674.87	Картометрический метод	0.1	-
1895	378368.94	1376692.45	Картометрический метод	0.1	-
1896	378371.29	1376718.39	Картометрический метод	0.1	-
1897	378404.51	1376722.54	Картометрический метод	0.1	-
1898	378415.88	1376724.02	Картометрический метод	0.1	-
1899	378428.84	1376725.70	Картометрический метод	0.1	-
1900	378449.77	1376728.42	Картометрический метод	0.1	-
1901	378452.42	1376733.59	Картометрический метод	0.1	-
1902	378452.81	1376733.37	Картометрический метод	0.1	-
1903	378453.21	1376733.17	Картометрический метод	0.1	-
1904	378453.60	1376732.96	Картометрический метод	0.1	-
1905	378454.01	1376732.75	Картометрический метод	0.1	-
1906	378454.41	1376732.55	Картометрический метод	0.1	-
1907	378454.82	1376732.36	Картометрический	0.1	-

Сведения о местоположении границ объекта					
1. Система координат МСК-63, зона 1					
2. Сведения о характерных точках границ объекта					
Обозначение характерных точек границ	Координаты, м		Метод определения координат характерной точки	Средняя квадратическая погрешность положения характерной точки (Mt), м	Описание обозначения точки на местности (при наличии)
	X	Y			
			метод		
1908	378455.23	1376732.18	Картометрический метод	0.1	-
1909	378455.64	1376732.00	Картометрический метод	0.1	-
1910	378456.05	1376731.82	Картометрический метод	0.1	-
1911	378456.47	1376731.67	Картометрический метод	0.1	-
1912	378456.89	1376731.51	Картометрический метод	0.1	-
1913	378457.31	1376731.34	Картометрический метод	0.1	-
1914	378457.74	1376731.19	Картометрический метод	0.1	-
1915	378458.17	1376731.05	Картометрический метод	0.1	-
1916	378458.59	1376730.92	Картометрический метод	0.1	-
1917	378459.04	1376730.80	Картометрический метод	0.1	-
1918	378459.46	1376730.66	Картометрический метод	0.1	-
1919	378459.89	1376730.55	Картометрический метод	0.1	-
1920	378460.33	1376730.44	Картометрический метод	0.1	-
1921	378460.77	1376730.33	Картометрический метод	0.1	-
1922	378461.20	1376730.24	Картометрический метод	0.1	-
1923	378461.64	1376730.14	Картометрический метод	0.1	-
1924	378462.09	1376730.06	Картометрический метод	0.1	-
1925	378462.54	1376729.98	Картометрический метод	0.1	-
1926	378462.97	1376729.91	Картометрический метод	0.1	-
1927	378463.42	1376729.85	Картометрический метод	0.1	-
1928	378463.86	1376729.78	Картометрический метод	0.1	-
1929	378464.31	1376729.73	Картометрический метод	0.1	-
1930	378464.76	1376729.68	Картометрический метод	0.1	-
1931	378466.31	1376729.58	Картометрический метод	0.1	-
1932	378466.53	1376729.56	Картометрический метод	0.1	-

Сведения о местоположении границ объекта					
1. Система координат МСК-63, зона 1					
2. Сведения о характерных точках границ объекта					
Обозначение характерных точек границ	Координаты, м		Метод определения координат характерной точки	Средняя квадратическая погрешность положения характерной точки (Mt), м	Описание обозначения точки на местности (при наличии)
	X	Y			
1933	378466.74	1376729.55	Картометрический метод	0.1	-
1934	378466.95	1376729.55	Картометрический метод	0.1	-
1935	378467.15	1376729.54	Картометрический метод	0.1	-
1936	378467.37	1376729.55	Картометрический метод	0.1	-
1937	378467.57	1376729.53	Картометрический метод	0.1	-
1938	378467.80	1376729.54	Картометрический метод	0.1	-
1939	378468.00	1376729.53	Картометрический метод	0.1	-
1940	378468.22	1376729.53	Картометрический метод	0.1	-
1941	378468.43	1376729.54	Картометрический метод	0.1	-
1942	378468.64	1376729.54	Картометрический метод	0.1	-
1943	378468.85	1376729.56	Картометрический метод	0.1	-
1944	378469.07	1376729.56	Картометрический метод	0.1	-
1945	378469.27	1376729.57	Картометрический метод	0.1	-
1946	378469.48	1376729.58	Картометрический метод	0.1	-
1947	378469.69	1376729.59	Картометрический метод	0.1	-
1948	378469.90	1376729.61	Картометрический метод	0.1	-
1949	378470.11	1376729.62	Картометрический метод	0.1	-
1950	378470.32	1376729.65	Картометрический метод	0.1	-
1951	378470.54	1376729.66	Картометрический метод	0.1	-
1952	378470.75	1376729.68	Картометрический метод	0.1	-
1953	378470.96	1376729.70	Картометрический метод	0.1	-
1954	378471.17	1376729.72	Картометрический метод	0.1	-
1955	378471.38	1376729.76	Картометрический метод	0.1	-
1956	378471.59	1376729.77	Картометрический метод	0.1	-
1957	378471.80	1376729.81	Картометрический метод	0.1	-
1958	378472.01	1376729.83	Картометрический	0.1	-

Сведения о местоположении границ объекта					
1. Система координат МСК-63, зона 1					
2. Сведения о характерных точках границ объекта					
Обозначение характерных точек границ	Координаты, м		Метод определения координат характерной точки	Средняя квадратическая погрешность положения характерной точки (Mt), м	Описание обозначения точки на местности (при наличии)
	X	Y			
			метод		
1959	378472.23	1376729.86	Картометрический метод	0.1	-
1960	378472.43	1376729.89	Картометрический метод	0.1	-
1961	378499.40	1376734.04	Картометрический метод	0.1	-
1962	378525.17	1376738.01	Картометрический метод	0.1	-
1963	378530.14	1376738.79	Картометрический метод	0.1	-
1964	378534.46	1376748.49	Картометрический метод	0.1	-
1965	378547.73	1376778.30	Картометрический метод	0.1	-
1966	378560.86	1376840.07	Картометрический метод	0.1	-
1967	378560.87	1376843.27	Картометрический метод	0.1	-
1968	378560.86	1376906.20	Картометрический метод	0.1	-
1969	378547.73	1376967.95	Картометрический метод	0.1	-
1970	378537.54	1376990.84	Картометрический метод	0.1	-
1971	378522.37	1377024.75	Картометрический метод	0.1	-
1972	378521.83	1377025.95	Картометрический метод	0.1	-
1973	378519.99	1377025.72	Картометрический метод	0.1	-
1974	378516.56	1377025.30	Картометрический метод	0.1	-
1975	378494.91	1377023.60	Картометрический метод	0.1	-
1976	378514.59	1377027.92	Картометрический метод	0.1	-
1977	378515.66	1377028.16	Картометрический метод	0.1	-
1978	378519.66	1377028.94	Картометрический метод	0.1	-
1979	378506.38	1377047.21	Картометрический метод	0.1	-
1980	378503.15	1377047.80	Картометрический метод	0.1	-
1981	378480.26	1377058.68	Картометрический метод	0.1	-
1982	378464.26	1377064.61	Картометрический метод	0.1	-
1983	378464.23	1377064.62	Картометрический метод	0.1	-

Сведения о местоположении границ объекта					
1. Система координат МСК-63, зона 1					
2. Сведения о характерных точках границ объекта					
Обозначение характерных точек границ	Координаты, м		Метод определения координат характерной точки	Средняя квадратическая погрешность положения характерной точки (Mt), м	Описание обозначения точки на местности (при наличии)
	X	Y			
1984	378435.43	1377065.90	Картометрический метод	0.1	-
1985	378426.86	1377065.48	Картометрический метод	0.1	-
1986	378412.47	1377063.96	Картометрический метод	0.1	-
1987	378406.58	1377062.88	Картометрический метод	0.1	-
1988	378395.30	1377058.53	Картометрический метод	0.1	-
1989	378383.63	1377049.10	Картометрический метод	0.1	-
1990	378382.45	1377047.91	Картометрический метод	0.1	-
1991	378370.61	1377035.88	Картометрический метод	0.1	-
1992	378334.31	1376991.03	Картометрический метод	0.1	-
1993	378292.57	1376946.02	Картометрический метод	0.1	-
1994	378173.16	1376864.40	Картометрический метод	0.1	-
1995	378137.50	1376841.98	Картометрический метод	0.1	-
1996	378095.60	1376826.81	Картометрический метод	0.1	-
1997	378089.01	1376819.52	Картометрический метод	0.1	-
1998	378072.71	1376783.15	Картометрический метод	0.1	-
1851	378070.49	1376774.47	Картометрический метод	0.1	-
					-
1999	378154.27	1375189.78	Картометрический метод	0.1	-
2000	378167.78	1375149.68	Картометрический метод	0.1	-
2001	378177.20	1375154.24	Картометрический метод	0.1	-
2002	378179.15	1375155.19	Картометрический метод	0.1	-
2003	378198.78	1375116.29	Картометрический метод	0.1	-
2004	378194.15	1375113.74	Картометрический метод	0.1	-
2005	378214.09	1375073.06	Картометрический метод	0.1	-
2006	378222.26	1375076.77	Картометрический метод	0.1	-
2007	378227.49	1375066.19	Картометрический метод	0.1	-

Сведения о местоположении границ объекта					
1. Система координат МСК-63, зона 1					
2. Сведения о характерных точках границ объекта					
Обозначение характерных точек границ	Координаты, м		Метод определения координат характерной точки	Средняя квадратическая погрешность положения характерной точки (Mt), м	Описание обозначения точки на местности (при наличии)
	X	Y			
2008	378236.58	1375047.80	Картометрический метод	0.1	-
2009	378239.06	1375035.45	Картометрический метод	0.1	-
2010	378240.87	1375035.99	Картометрический метод	0.1	-
2011	378271.86	1375045.21	Картометрический метод	0.1	-
2012	378270.22	1375050.63	Картометрический метод	0.1	-
2013	378261.68	1375076.36	Картометрический метод	0.1	-
2014	378220.96	1375198.93	Картометрический метод	0.1	-
2015	378217.69	1375206.22	Картометрический метод	0.1	-
2016	378215.63	1375209.71	Картометрический метод	0.1	-
2017	378191.98	1375202.67	Картометрический метод	0.1	-
1999	378154.27	1375189.78	Картометрический метод	0.1	-
					-
2018	378257.50	1376871.64	Картометрический метод	0.1	-
2019	378260.50	1376871.63	Картометрический метод	0.1	-
2020	378260.50	1376874.64	Картометрический метод	0.1	-
2021	378257.50	1376874.63	Картометрический метод	0.1	-
2018	378257.50	1376871.64	Картометрический метод	0.1	-

3. Сведения о характерных точках части (частей) границы объекта					
Обозначение характерных точек части границы	Координаты, м		Метод определения координат характерной точки	Средняя квадратическая погрешность положения характерной точки (Mt), м	Описание обозначения точки на местности (при наличии)
	X	Y			
1	2	3	4	5	6
-	-	-	-	-	-

Раздел 3

Сведения о местоположении измененных (уточненных) границ объекта							
1. Система координат МСК-63, зона 1							
2. Сведения о характерных точках границ объекта							
Обозначение характерных точек границ	Существующие координаты, м		Измененные (уточненные) координаты, м		Метод определения координат характерной точки	Средняя квадратическая погрешность положения характерной точки (Mt), м	Описание обозначения точки на местности (при наличии)
	X	Y	X	Y			
1	2	3	4	5	6	7	8
-	-	-	-	-	-	-	-
3. Сведения о характерных точках части (частей) границы объекта							
Обозначение характерных точек части границы	Существующие координаты, м		Измененные (уточненные) координаты, м		Метод определения координат характерной точки	Средняя квадратическая погрешность положения характерной точки (Mt), м	Описание обозначения точки на местности (при наличии)
	X	Y	X	Y			
1	2	3	4	5	6	7	8
-	-	-	-	-	-	-	-

Раздел 4

План границ объекта

Обзорная схема границ объекта землеустройства

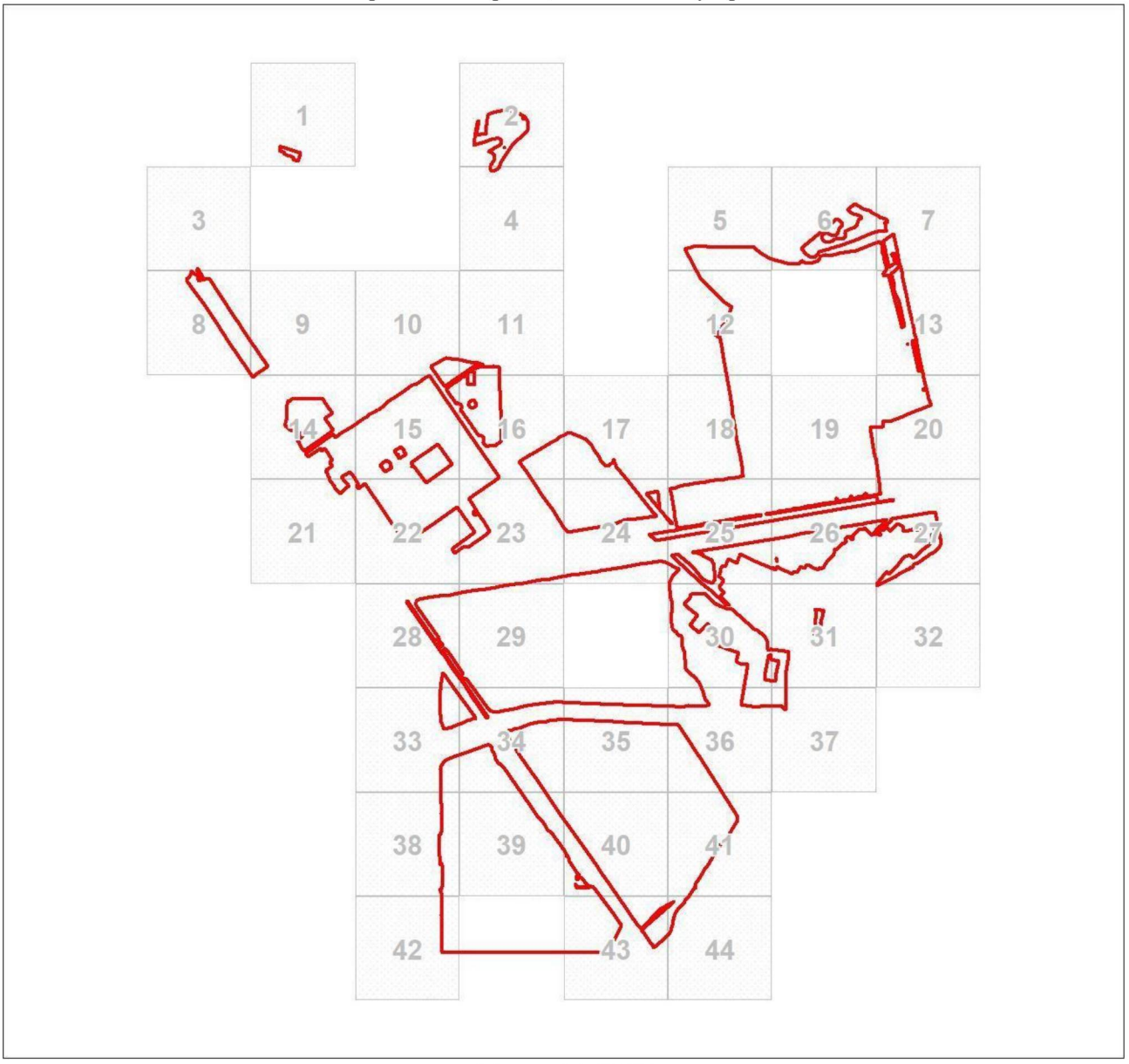

Масштаб 1:53765

Используемые условные знаки и обозначения:

Характерная точка границы объекта

1 Надписи номеров характерных точек границы объекта

Образуемая граница объекта

Раздел 4

План границ объекта

Выносной лист № 1

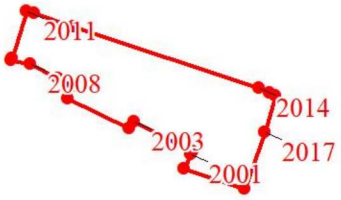

Масштаб 1:5000

Используемые условные знаки и обозначения:

Условные обозначения представлены на листе 86

Раздел 4

План границ объекта

Выносной лист № 2

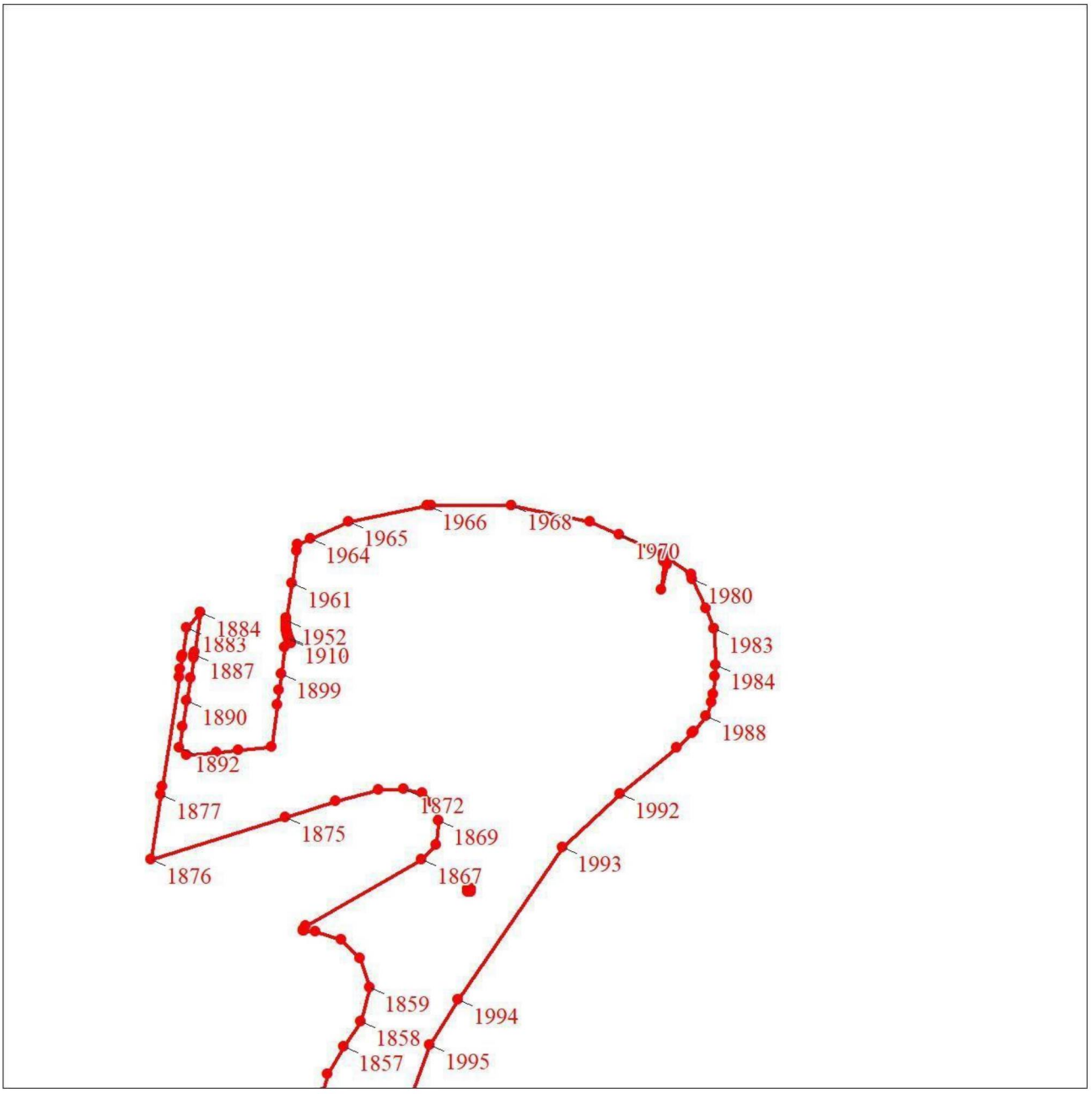

Масштаб 1:5000

Используемые условные знаки и обозначения:

Условные обозначения представлены на листе 86

Раздел 4

План границ объекта

Выносной лист № 3



Масштаб 1:5000

Используемые условные знаки и обозначения:

Условные обозначения представлены на листе 86

Раздел 4

План границ объекта

Выносной лист № 4



Масштаб 1:5000

Используемые условные знаки и обозначения:

Условные обозначения представлены на листе 86

Раздел 4

План границ объекта

Выносной лист № 5



Масштаб 1:5000

Используемые условные знаки и обозначения:

Условные обозначения представлены на листе 86

Раздел 4

План границ объекта

Выносной лист № 6

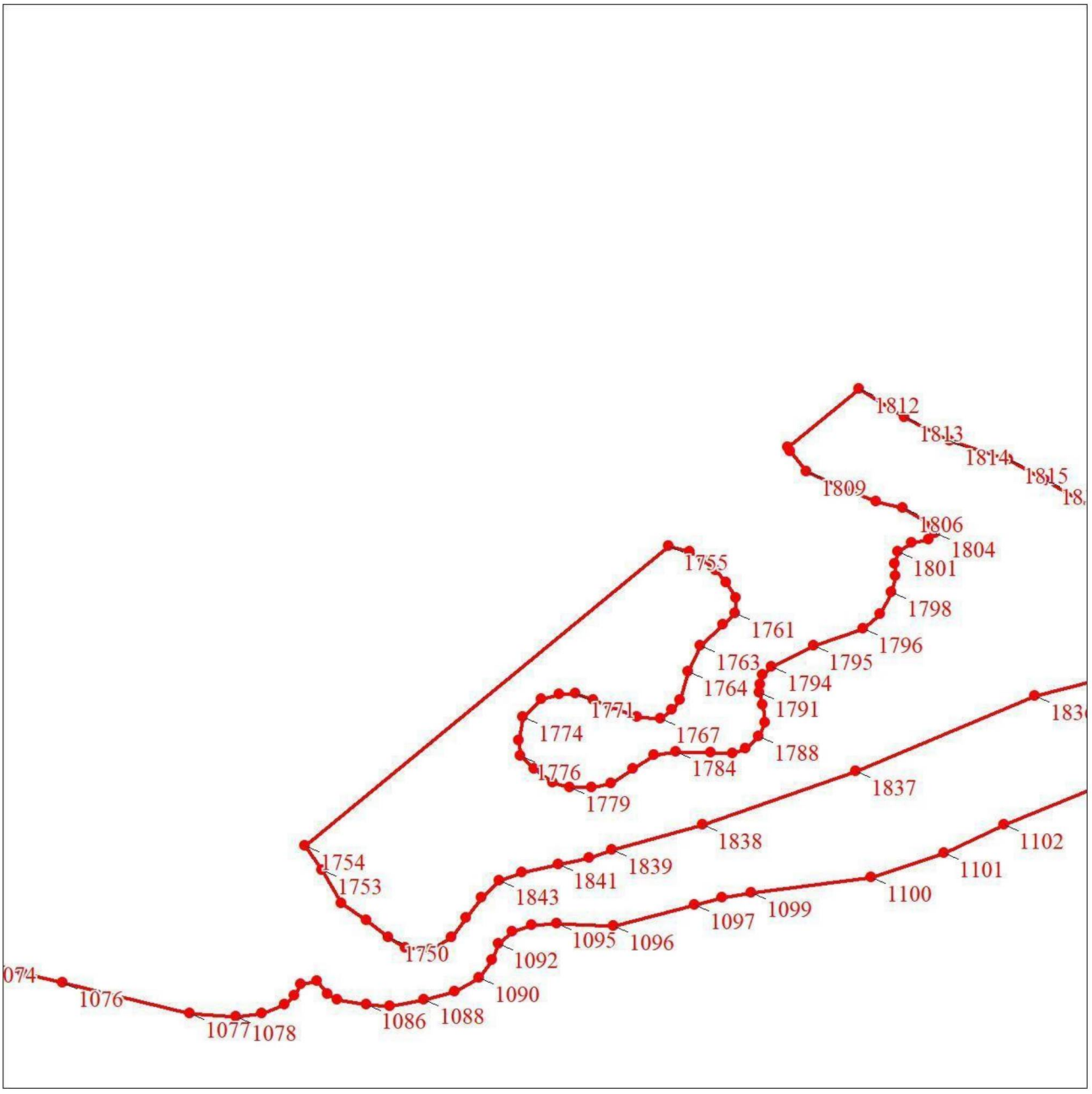

Масштаб 1:5000

Используемые условные знаки и обозначения:

Условные обозначения представлены на листе 86

Раздел 4

План границ объекта

Выносной лист № 7

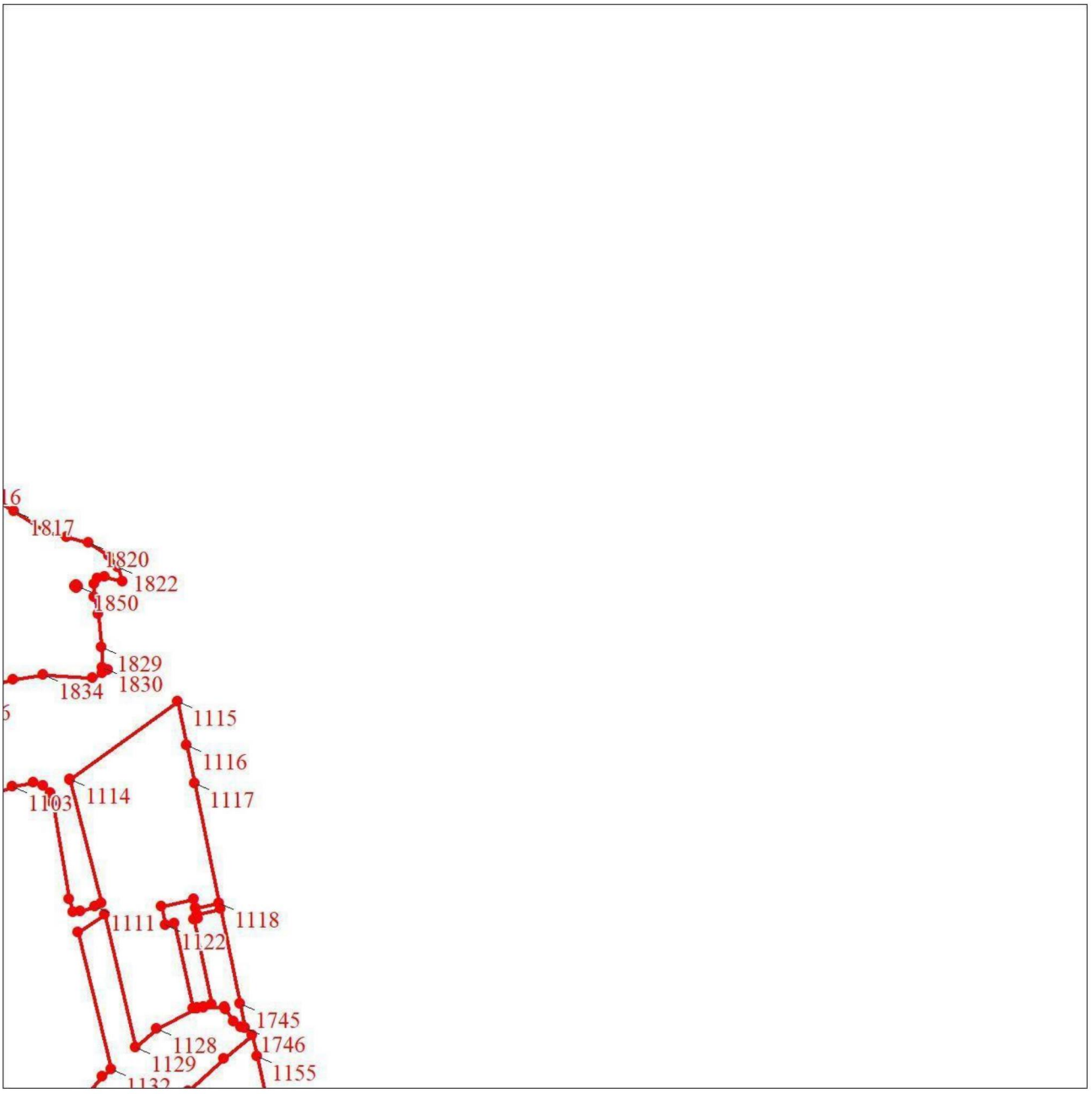

Масштаб 1:5000

Используемые условные знаки и обозначения:

Условные обозначения представлены на листе 86

Раздел 4

План границ объекта

Выносной лист № 8

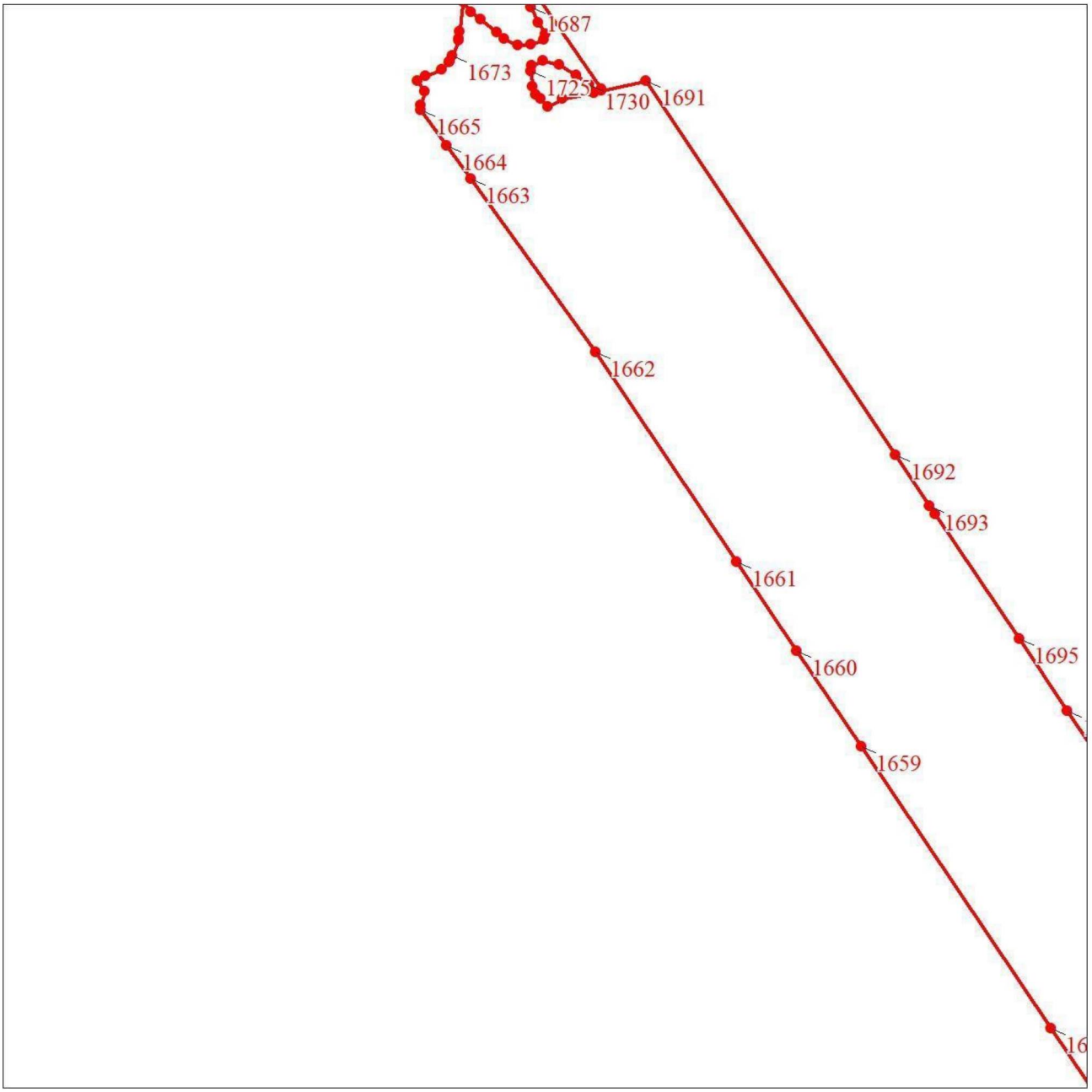

Масштаб 1:5000

Используемые условные знаки и обозначения:

Условные обозначения представлены на листе 86

Раздел 4

План границ объекта

Выносной лист № 9



Масштаб 1:5000

Используемые условные знаки и обозначения:

Условные обозначения представлены на листе 86

Раздел 4

План границ объекта

Выносной лист № 10



Масштаб 1:5000

Используемые условные знаки и обозначения:

Условные обозначения представлены на листе 86

Раздел 4

План границ объекта

Выносной лист № 11



Масштаб 1:5000

Используемые условные знаки и обозначения:

Условные обозначения представлены на листе 86

Раздел 4

План границ объекта

Выносной лист № 12

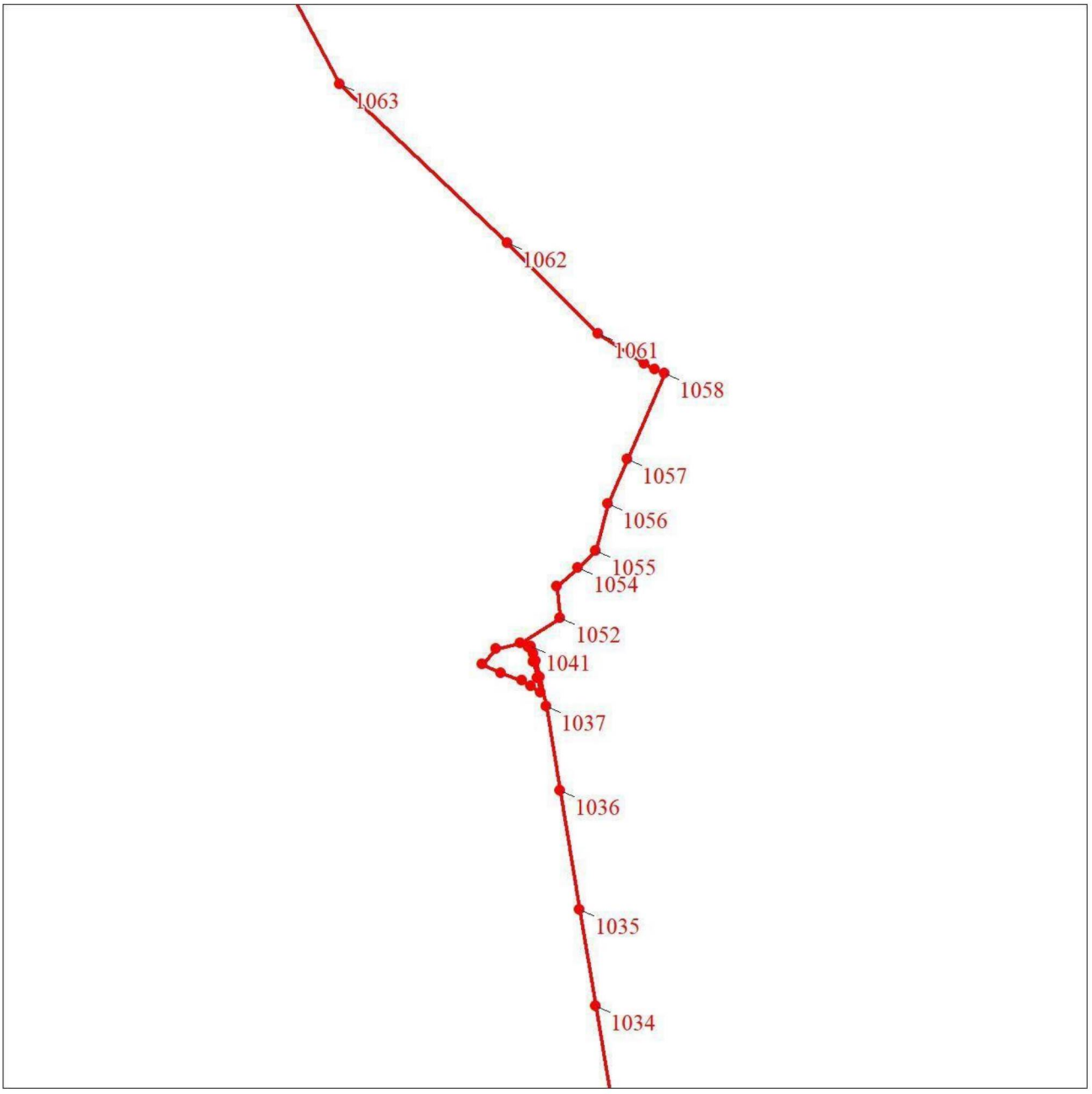

Масштаб 1:5000

Используемые условные знаки и обозначения:

Условные обозначения представлены на листе 86

Раздел 4

План границ объекта

Выносной лист № 13

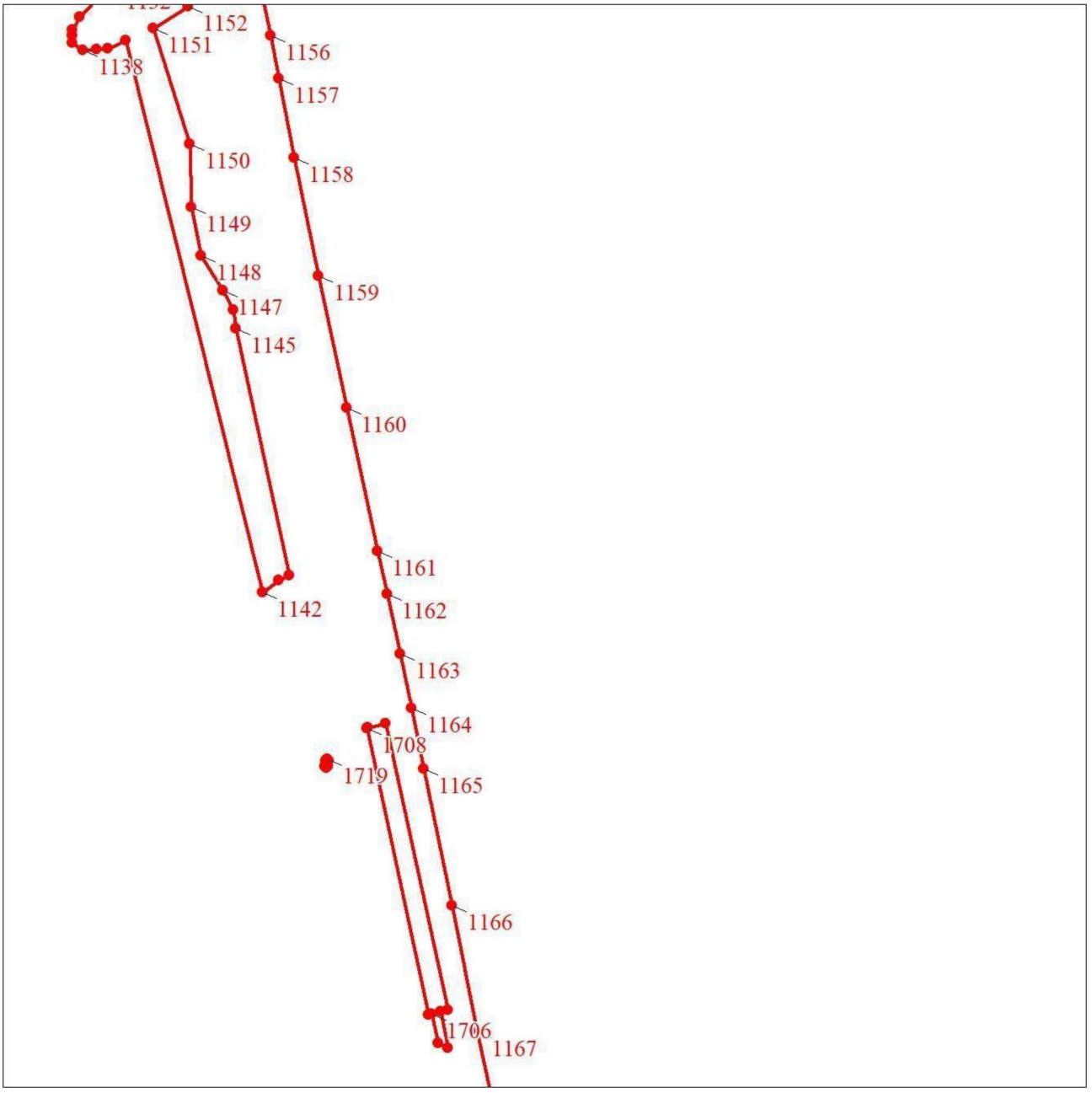

Масштаб 1:5000

Используемые условные знаки и обозначения:

Условные обозначения представлены на листе 86

Раздел 4

План границ объекта

Выносной лист № 14

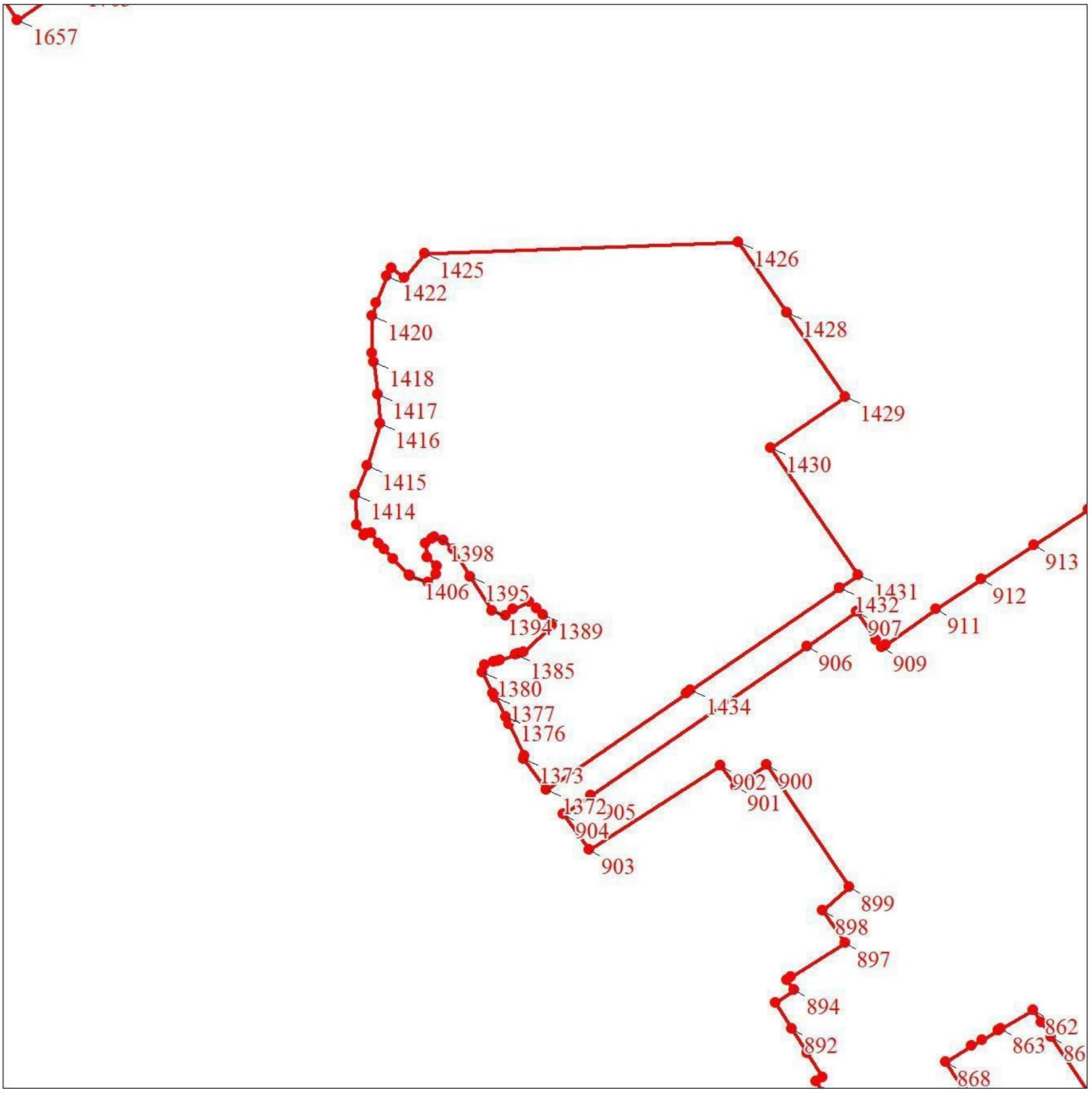

Масштаб 1:5000

Используемые условные знаки и обозначения:

Условные обозначения представлены на листе 86

Раздел 4

План границ объекта

Выносной лист № 15

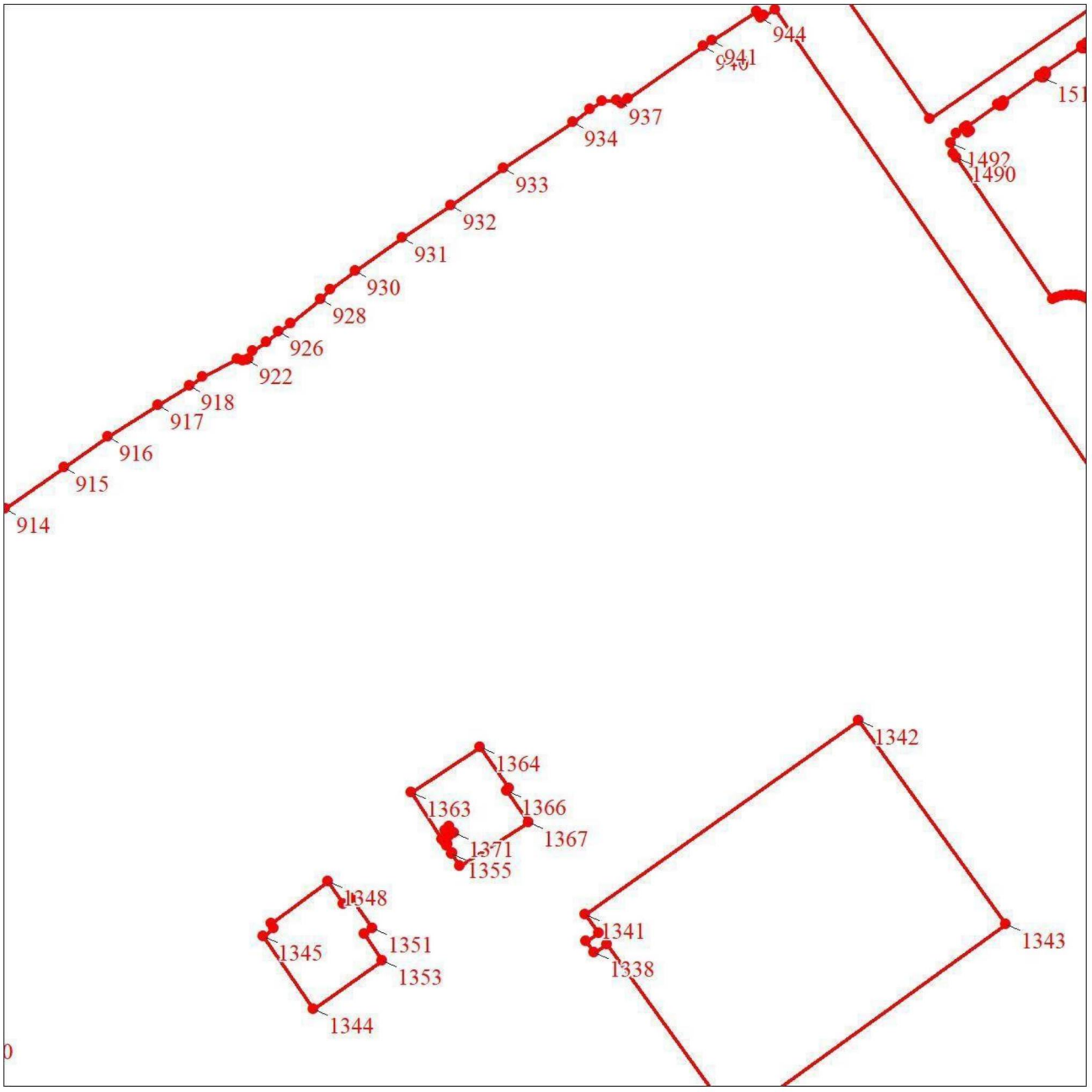

Масштаб 1:5000

Используемые условные знаки и обозначения:

Условные обозначения представлены на листе 86

Раздел 4

План границ объекта

Выносной лист № 16

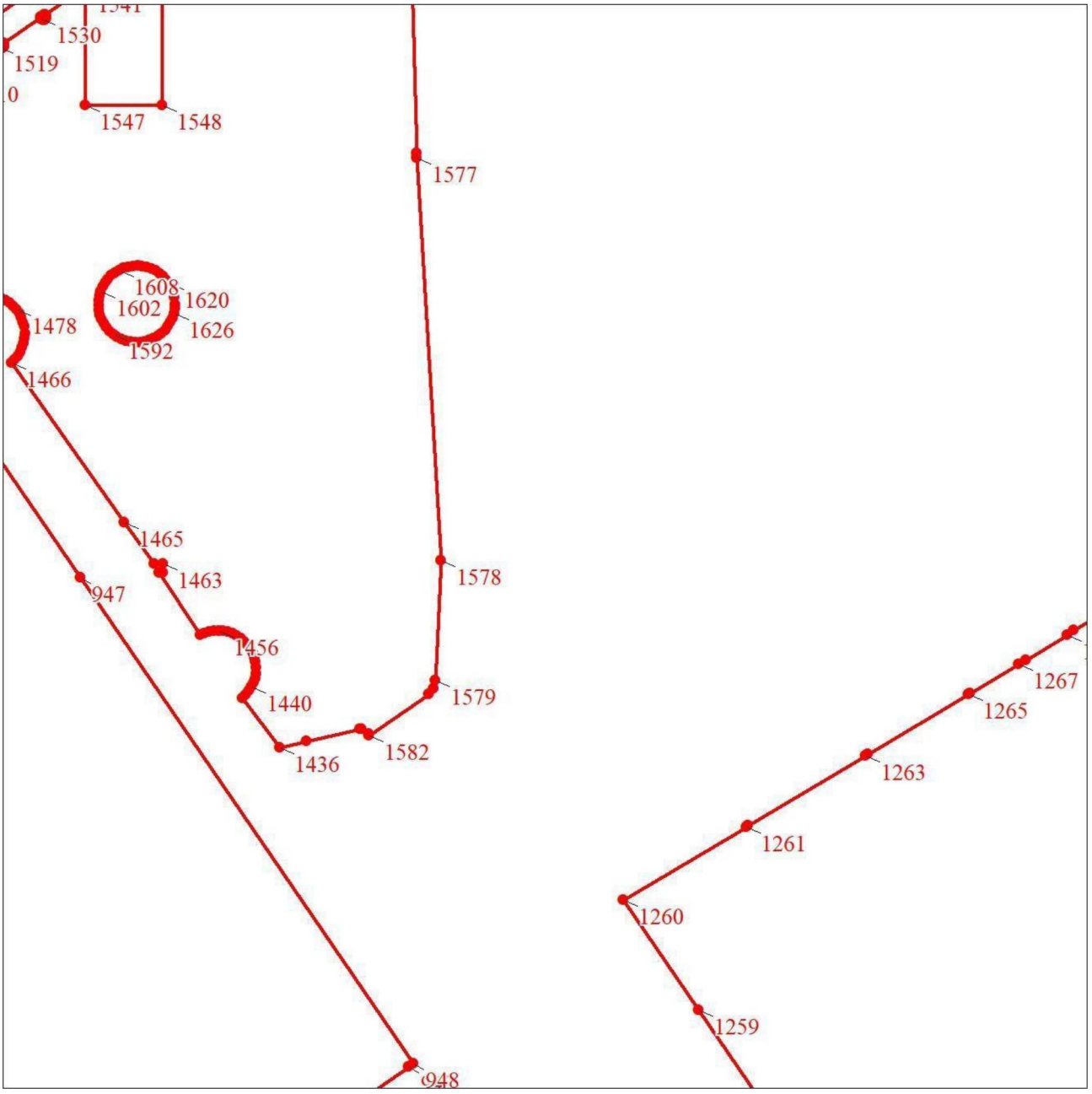

Масштаб 1:5000

Используемые условные знаки и обозначения:

Условные обозначения представлены на листе 86

Раздел 4

План границ объекта

Выносной лист № 17

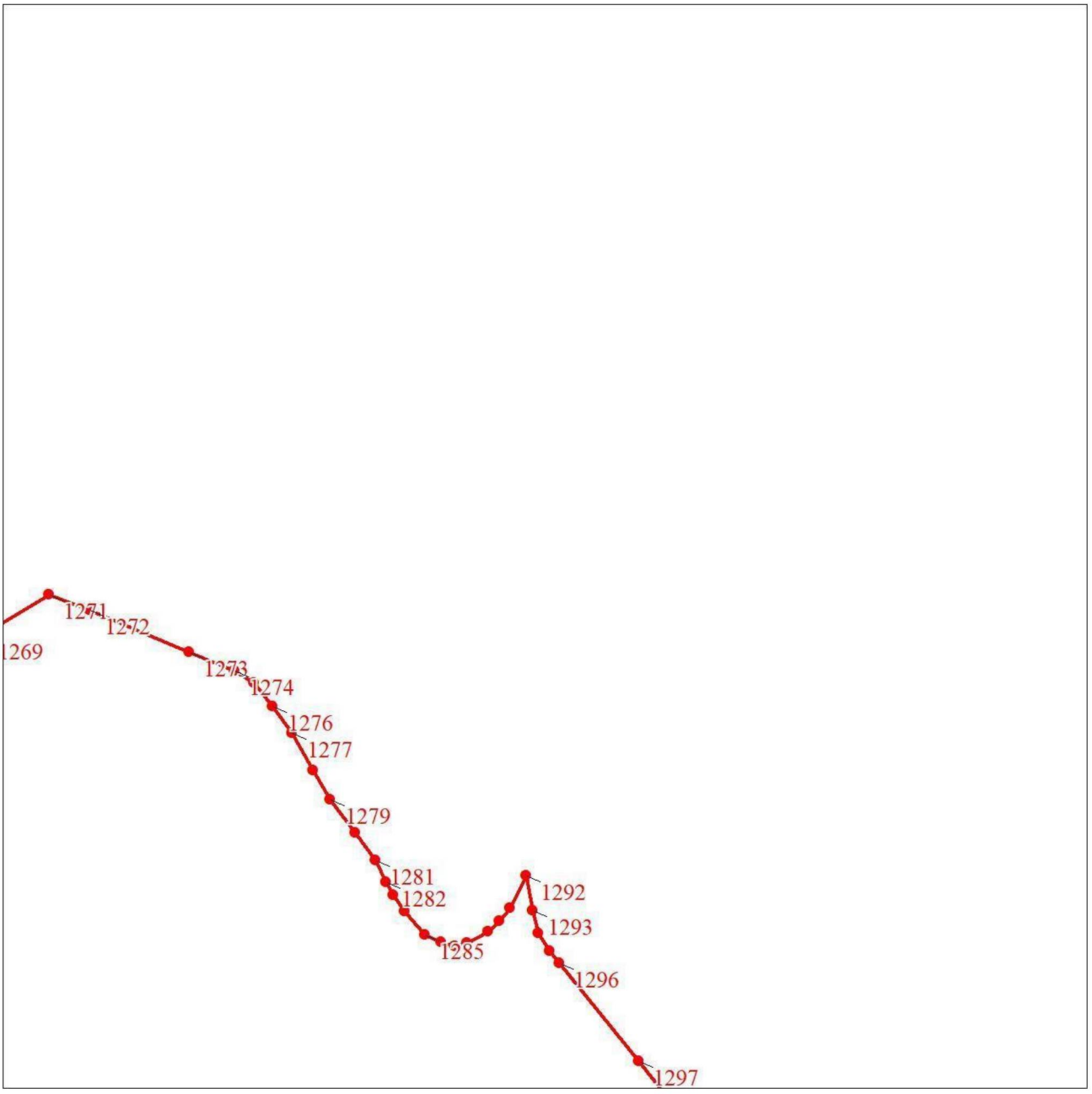

Масштаб 1:5000

Используемые условные знаки и обозначения:

Условные обозначения представлены на листе 86

Раздел 4

План границ объекта

Выносной лист № 18

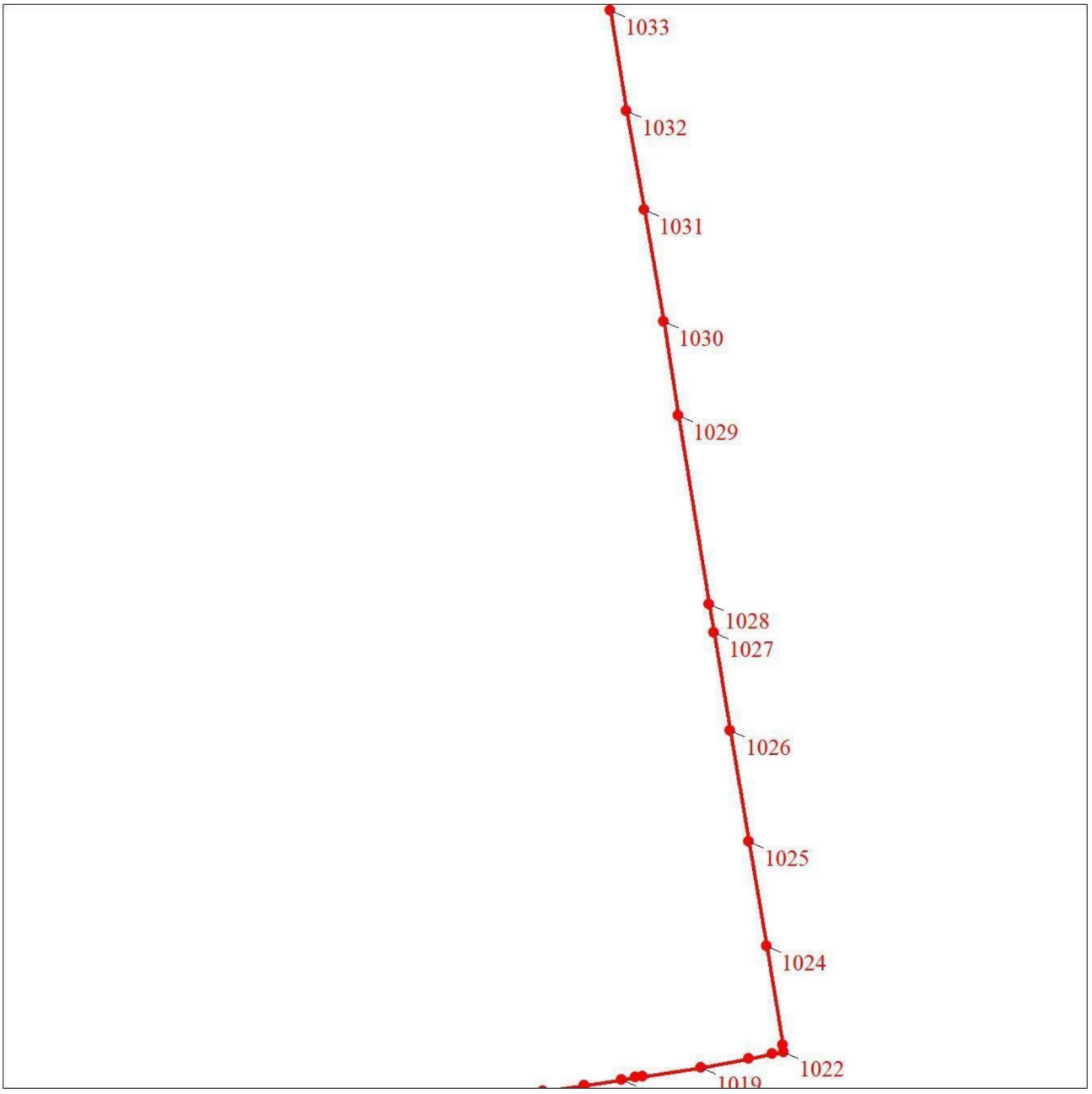

Масштаб 1:5000

Используемые условные знаки и обозначения:

Условные обозначения представлены на листе 86

Раздел 4

План границ объекта

Выносной лист № 19



Масштаб 1:5000

Используемые условные знаки и обозначения:

Условные обозначения представлены на листе 86

Раздел 4

План границ объекта

Выносной лист № 20

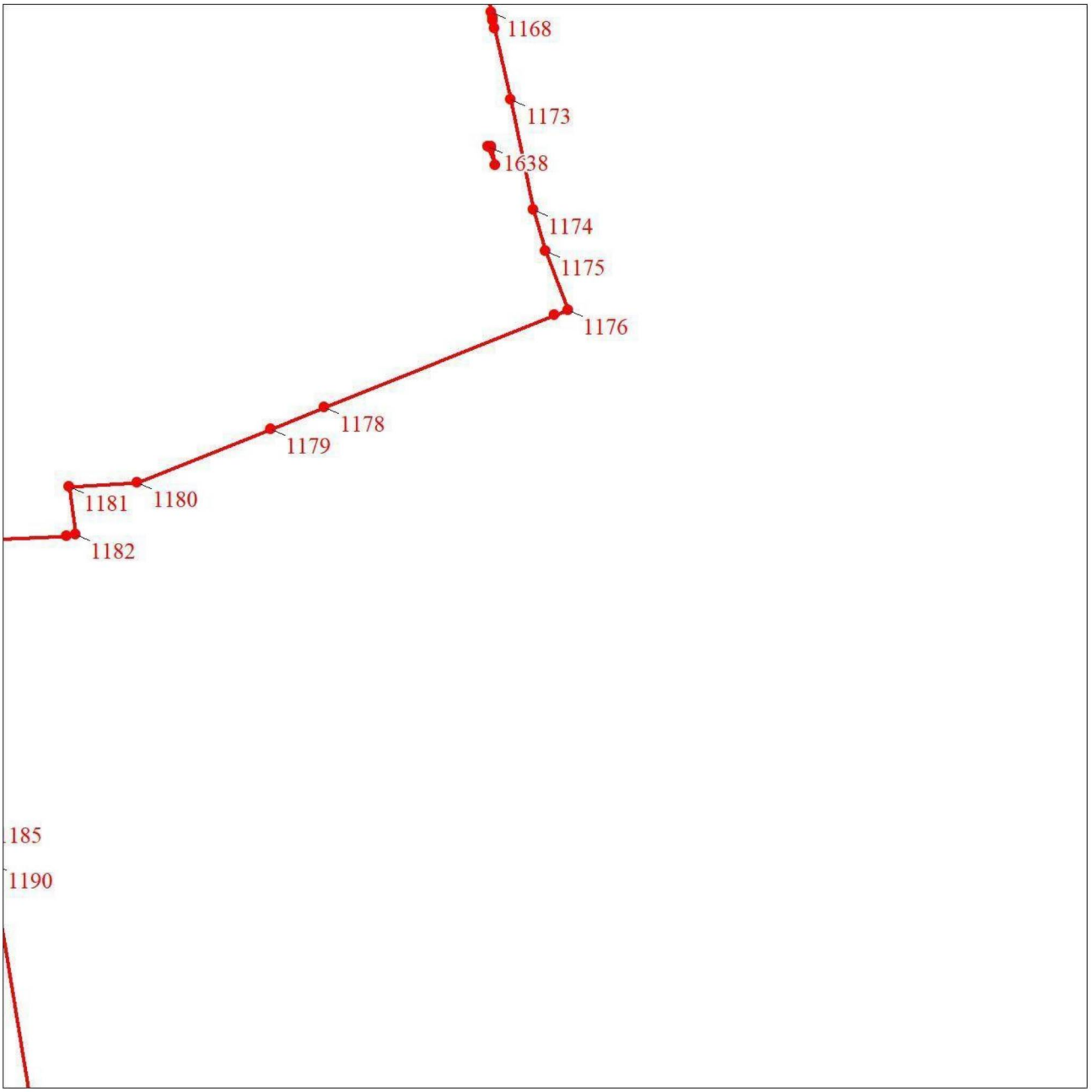

Масштаб 1:5000

Используемые условные знаки и обозначения:

Условные обозначения представлены на листе 86

Раздел 4

План границ объекта

Выносной лист № 21



Масштаб 1:5000

Используемые условные знаки и обозначения:

Условные обозначения представлены на листе 86

Раздел 4

План границ объекта

Выносной лист № 22

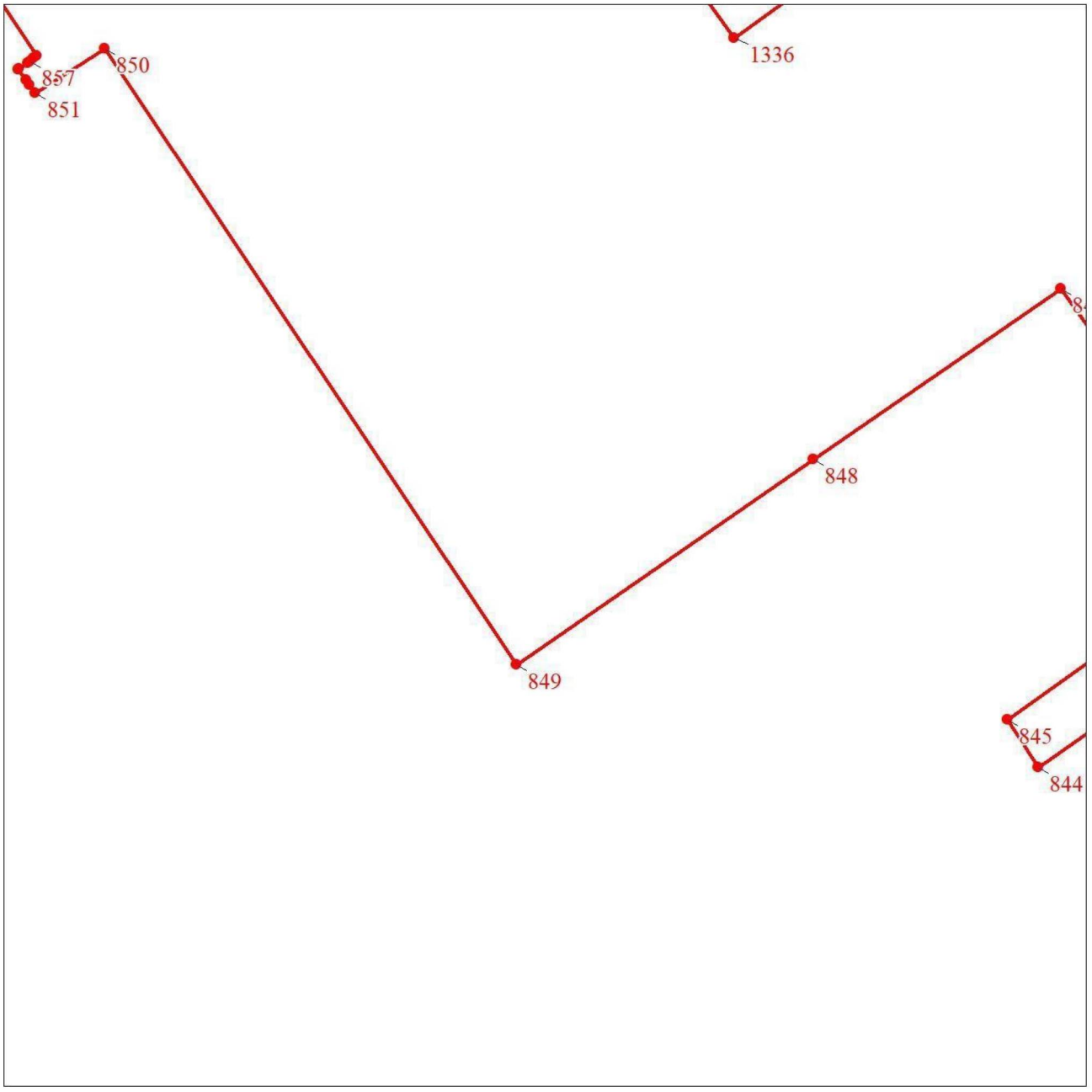

Масштаб 1:5000

Используемые условные знаки и обозначения:

Условные обозначения представлены на листе 86

Раздел 4

План границ объекта

Выносной лист № 23

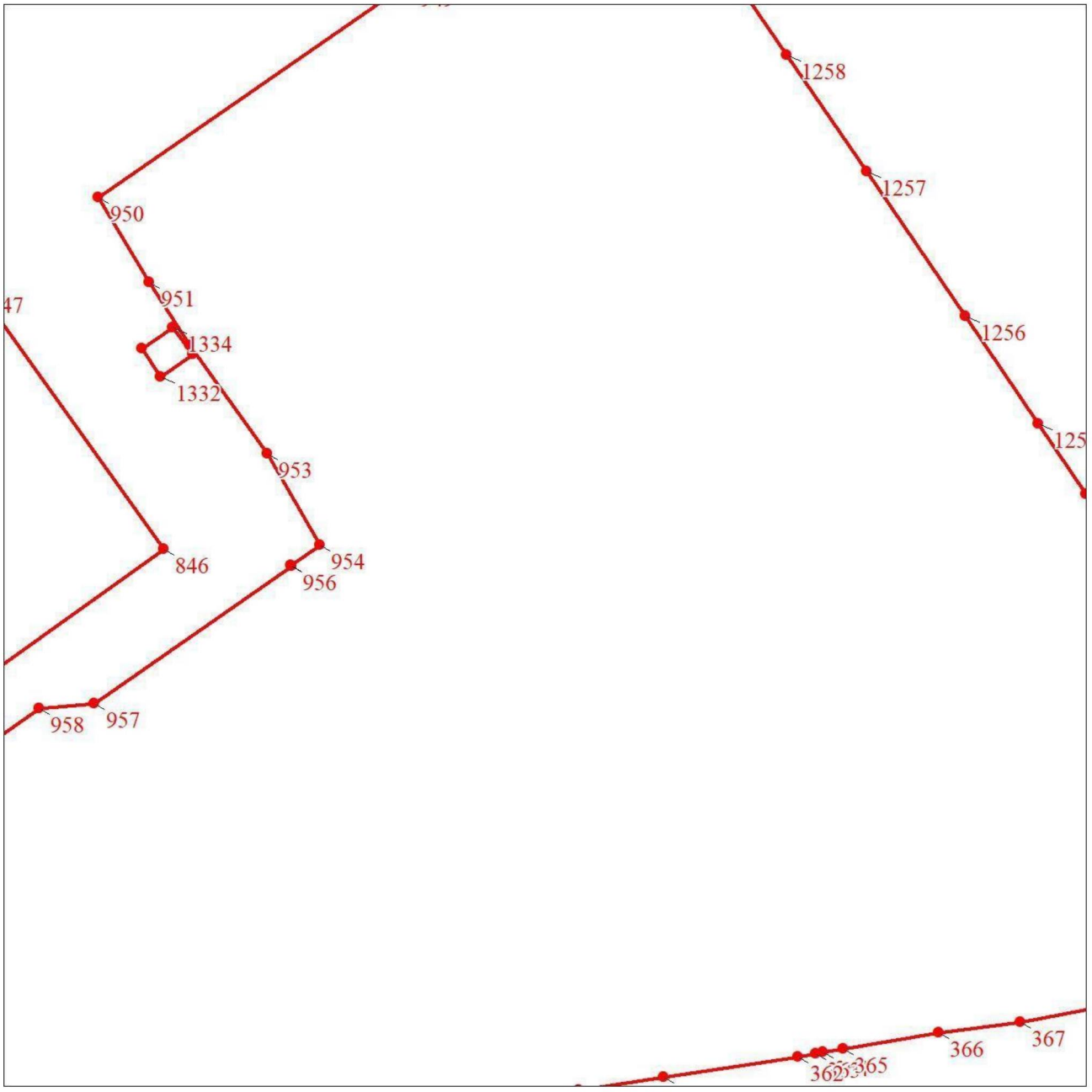

Масштаб 1:5000

Используемые условные знаки и обозначения:

Условные обозначения представлены на листе 86

Раздел 4

План границ объекта

Выносной лист № 24

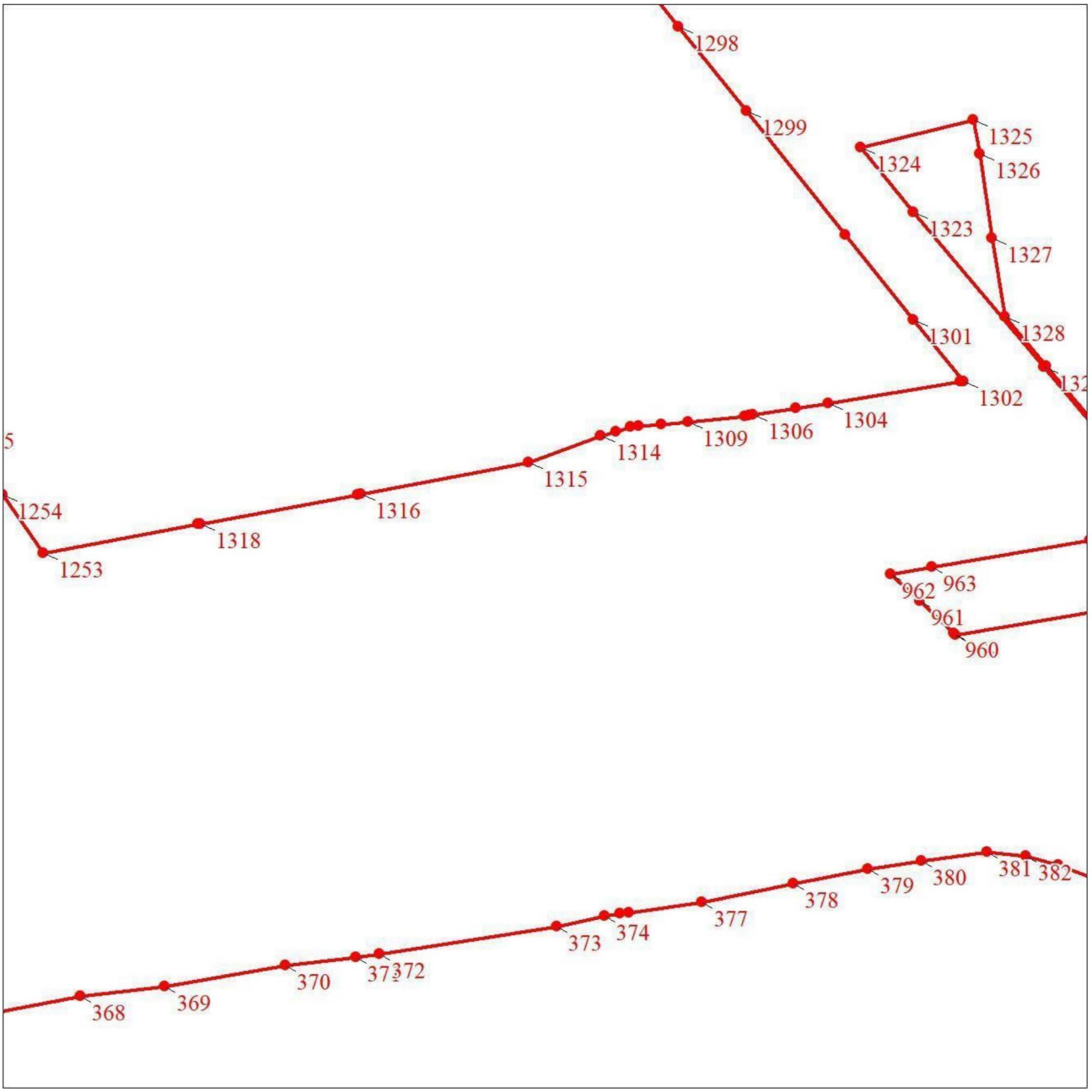

Масштаб 1:5000

Используемые условные знаки и обозначения:

Условные обозначения представлены на листе 86

Раздел 4

План границ объекта

Выносной лист № 25



Масштаб 1:5000

Используемые условные знаки и обозначения:

Условные обозначения представлены на листе 86

Раздел 4

План границ объекта

Выносной лист № 26

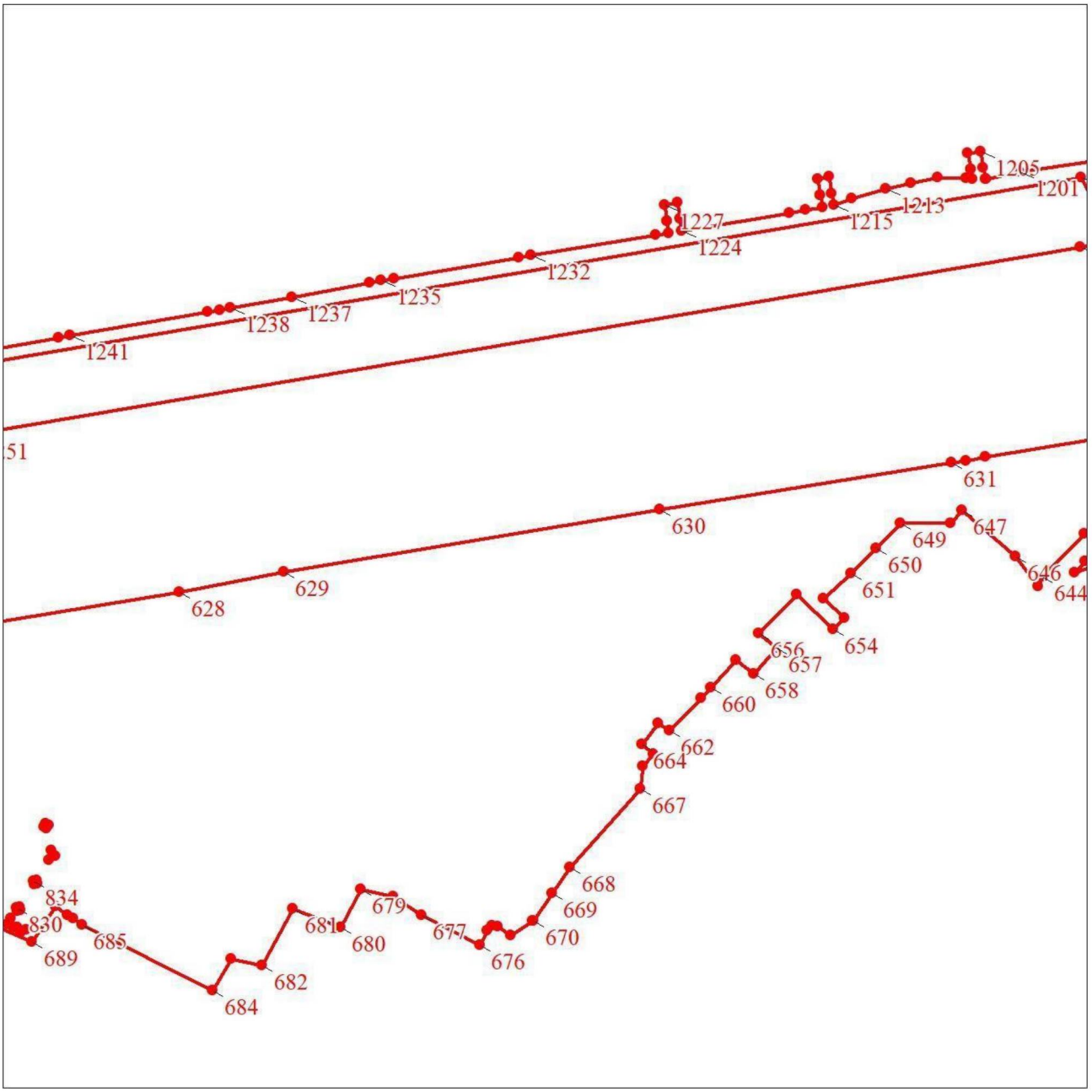

Масштаб 1:5000

Используемые условные знаки и обозначения:

Условные обозначения представлены на листе 86

Раздел 4

План границ объекта

Выносной лист № 27

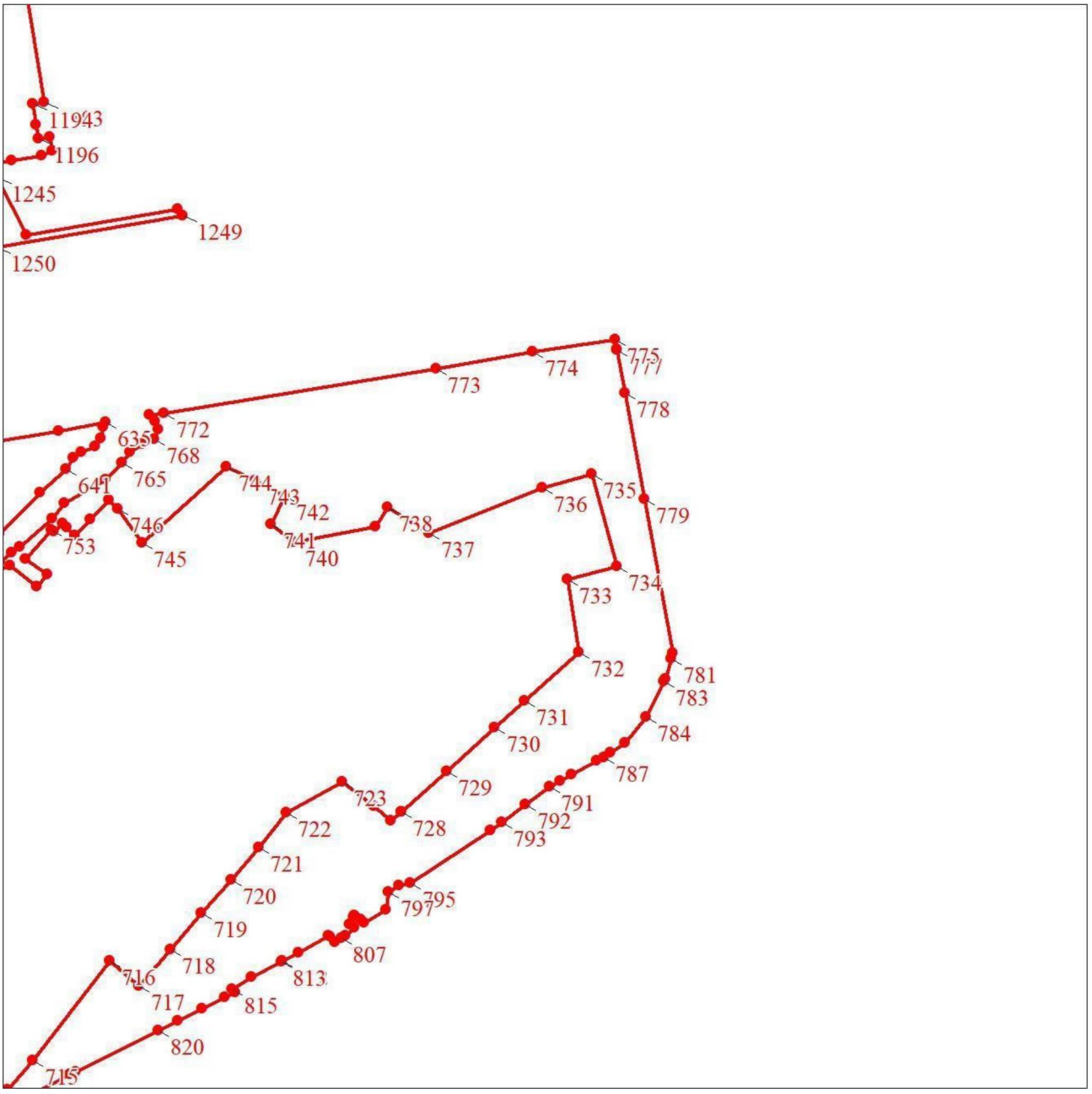

Масштаб 1:5000

Используемые условные знаки и обозначения:

Условные обозначения представлены на листе 86

Раздел 4

План границ объекта

Выносной лист № 28

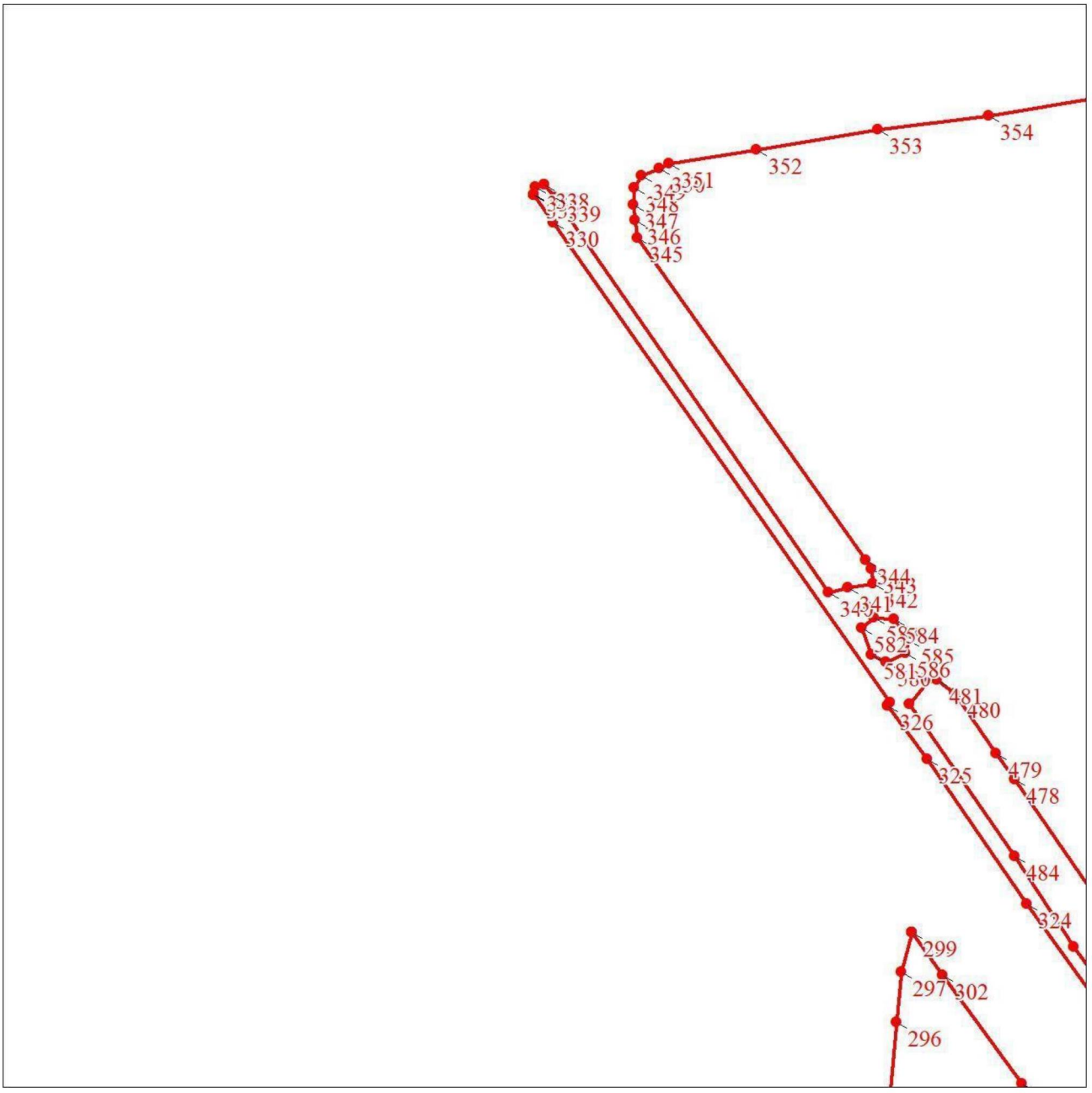

Масштаб 1:5000

Используемые условные знаки и обозначения:

Условные обозначения представлены на листе 86

Раздел 4

План границ объекта

Выносной лист № 29



Масштаб 1:5000

Используемые условные знаки и обозначения:

Условные обозначения представлены на листе 86

Раздел 4

План границ объекта

Выносной лист № 30

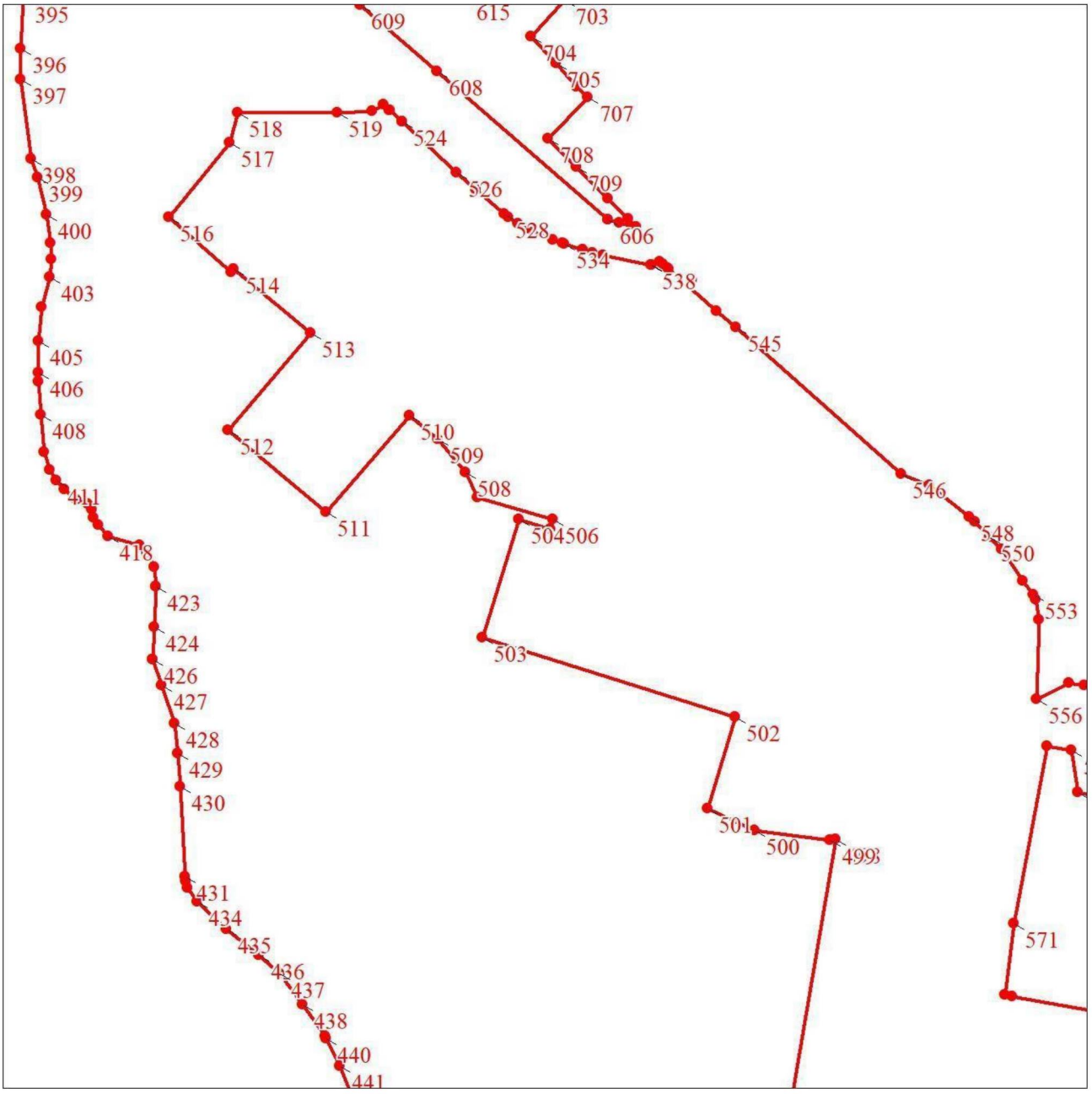

Масштаб 1:5000

Используемые условные знаки и обозначения:

Условные обозначения представлены на листе 86

Раздел 4

План границ объекта

Выносной лист № 31

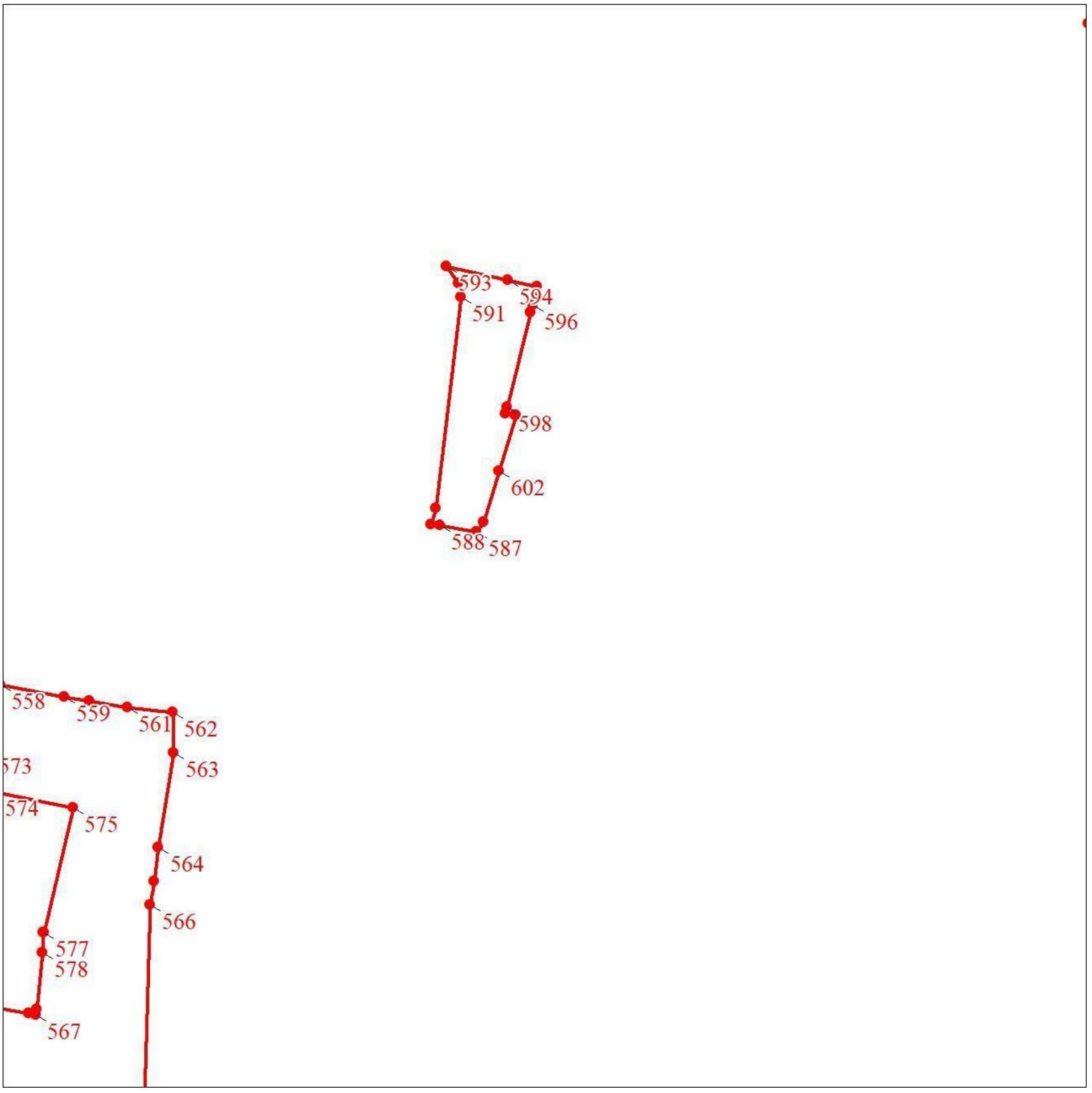

Масштаб 1:5000

Используемые условные знаки и обозначения:

Условные обозначения представлены на листе 86

Раздел 4

План границ объекта

Выносной лист № 32



Масштаб 1:5000

Используемые условные знаки и обозначения:

Условные обозначения представлены на листе 86

Раздел 4

План границ объекта

Выносной лист № 33



Масштаб 1:5000

Используемые условные знаки и обозначения:

Условные обозначения представлены на листе 86

Раздел 4

План границ объекта

Выносной лист № 34

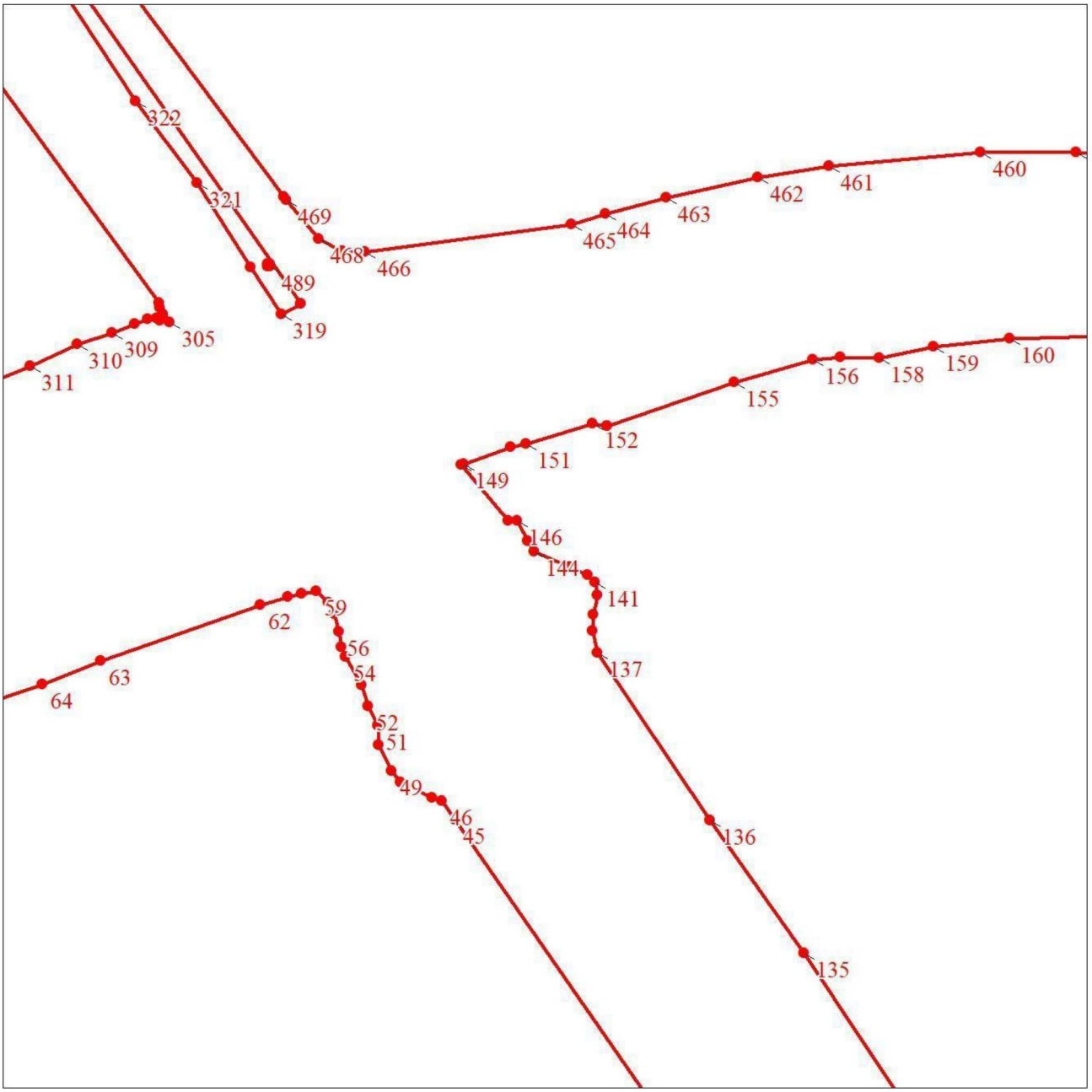

Масштаб 1:5000

Используемые условные знаки и обозначения:

Условные обозначения представлены на листе 86

Раздел 4

План границ объекта

Выносной лист № 35



Масштаб 1:5000

Используемые условные знаки и обозначения:

Условные обозначения представлены на листе 86

Раздел 4

План границ объекта

Выносной лист № 36

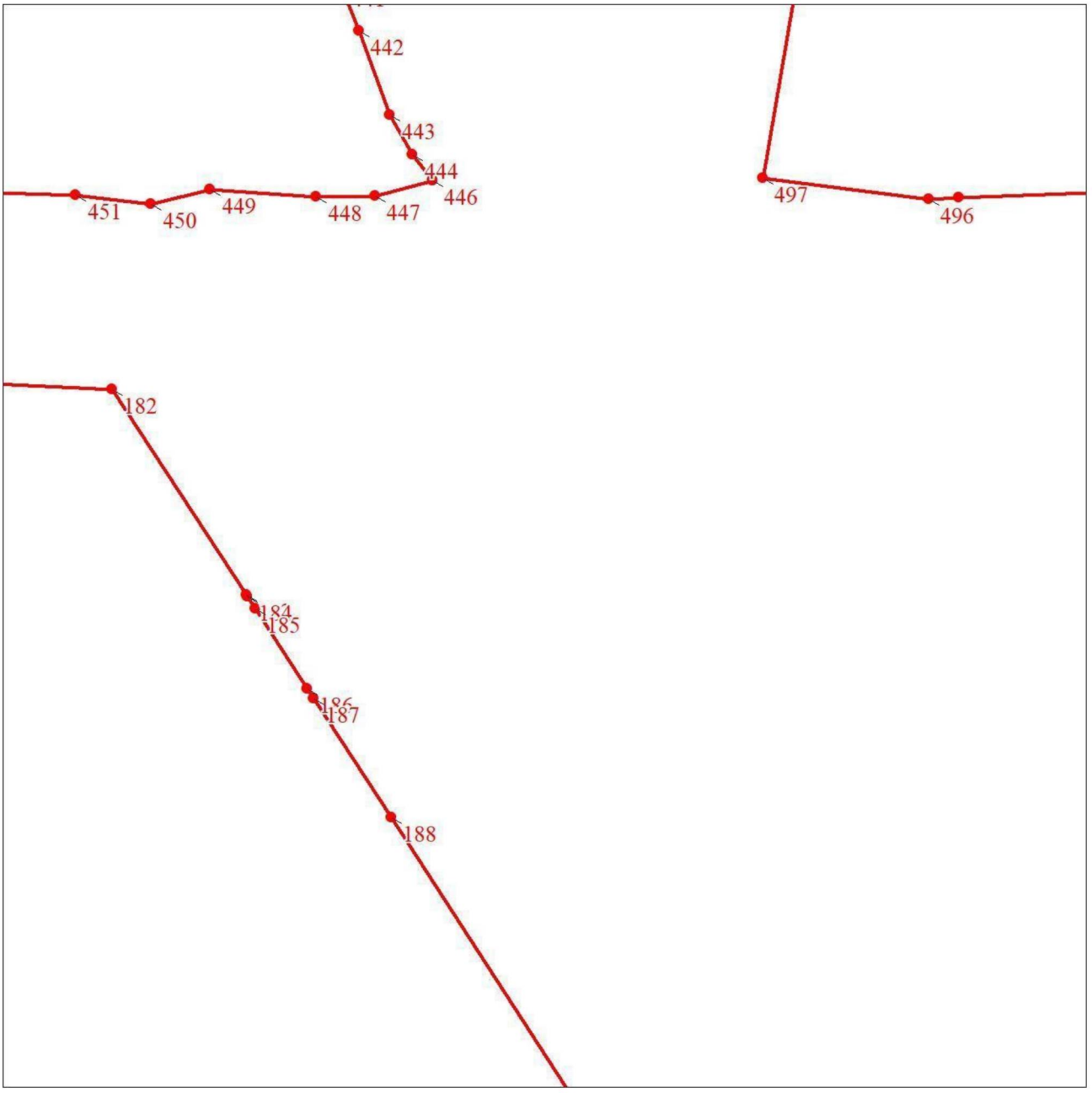

Масштаб 1:5000

Используемые условные знаки и обозначения:

Условные обозначения представлены на листе 86

Раздел 4

План границ объекта

Выносной лист № 37



Масштаб 1:5000

Используемые условные знаки и обозначения:

Условные обозначения представлены на листе 86

Раздел 4

План границ объекта

Выносной лист № 38

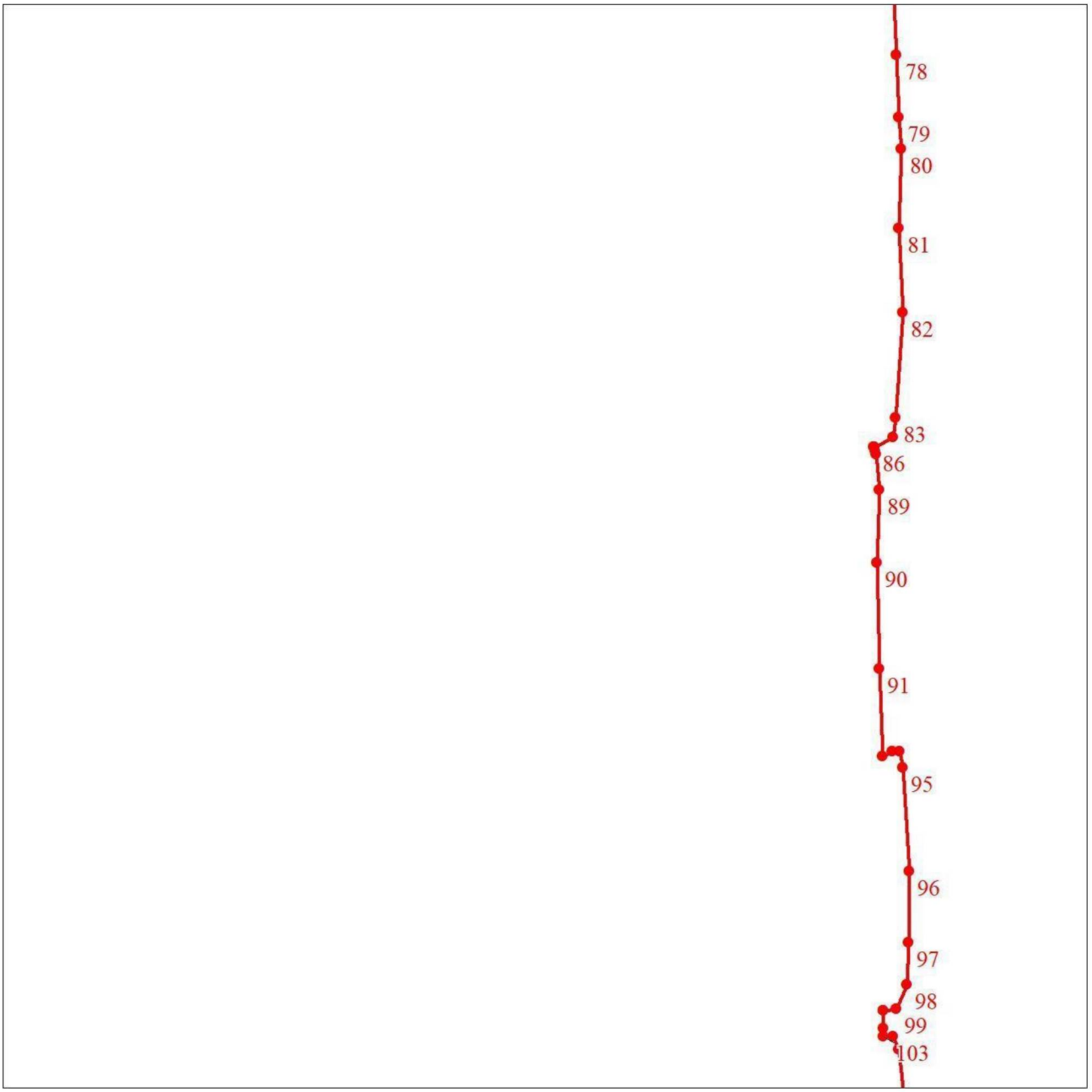

Масштаб 1:5000

Используемые условные знаки и обозначения:

Условные обозначения представлены на листе 86

Раздел 4

План границ объекта

Выносной лист № 39

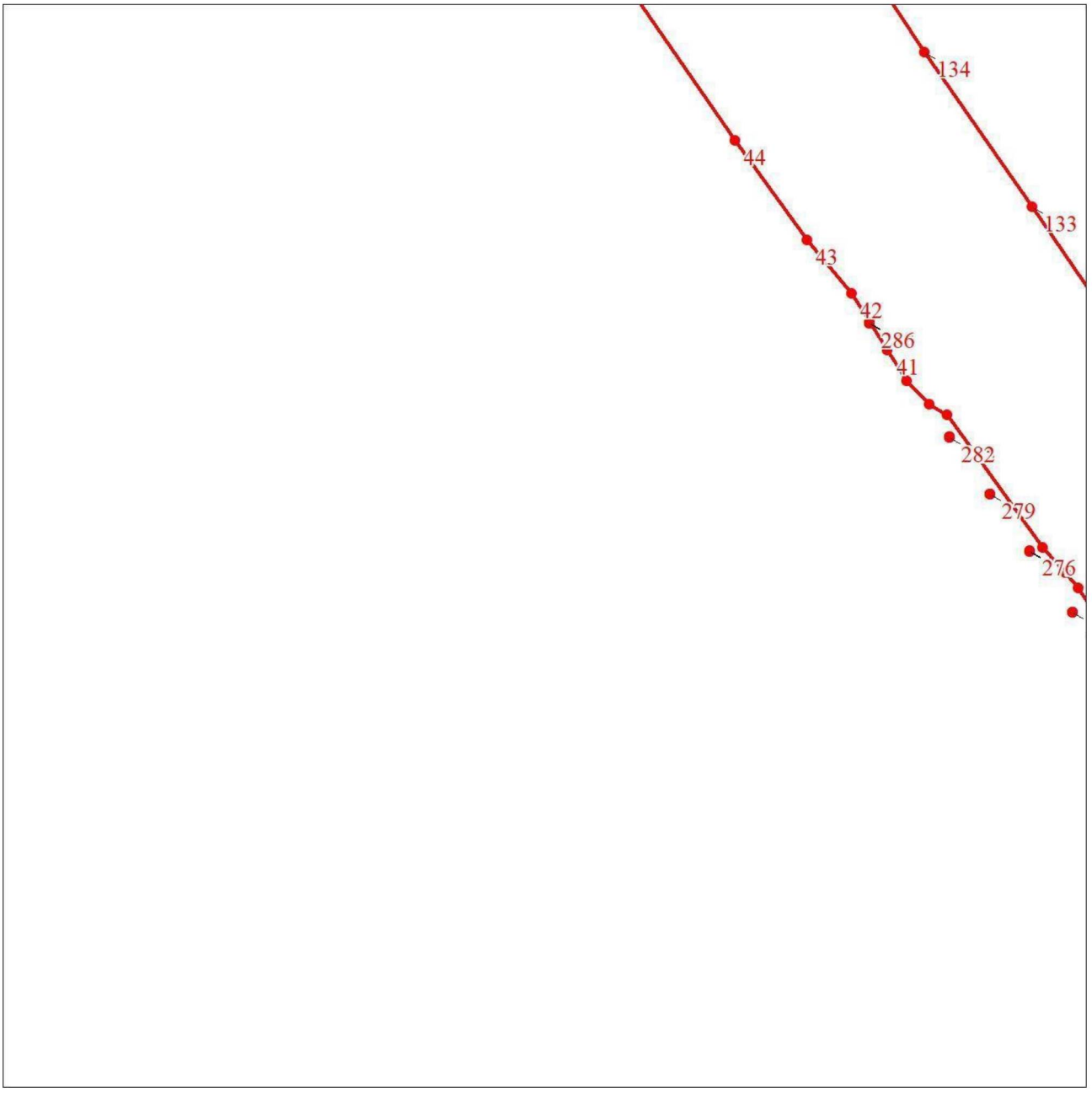

Масштаб 1:5000

Используемые условные знаки и обозначения:

Условные обозначения представлены на листе 86

Раздел 4

План границ объекта

Выносной лист № 40

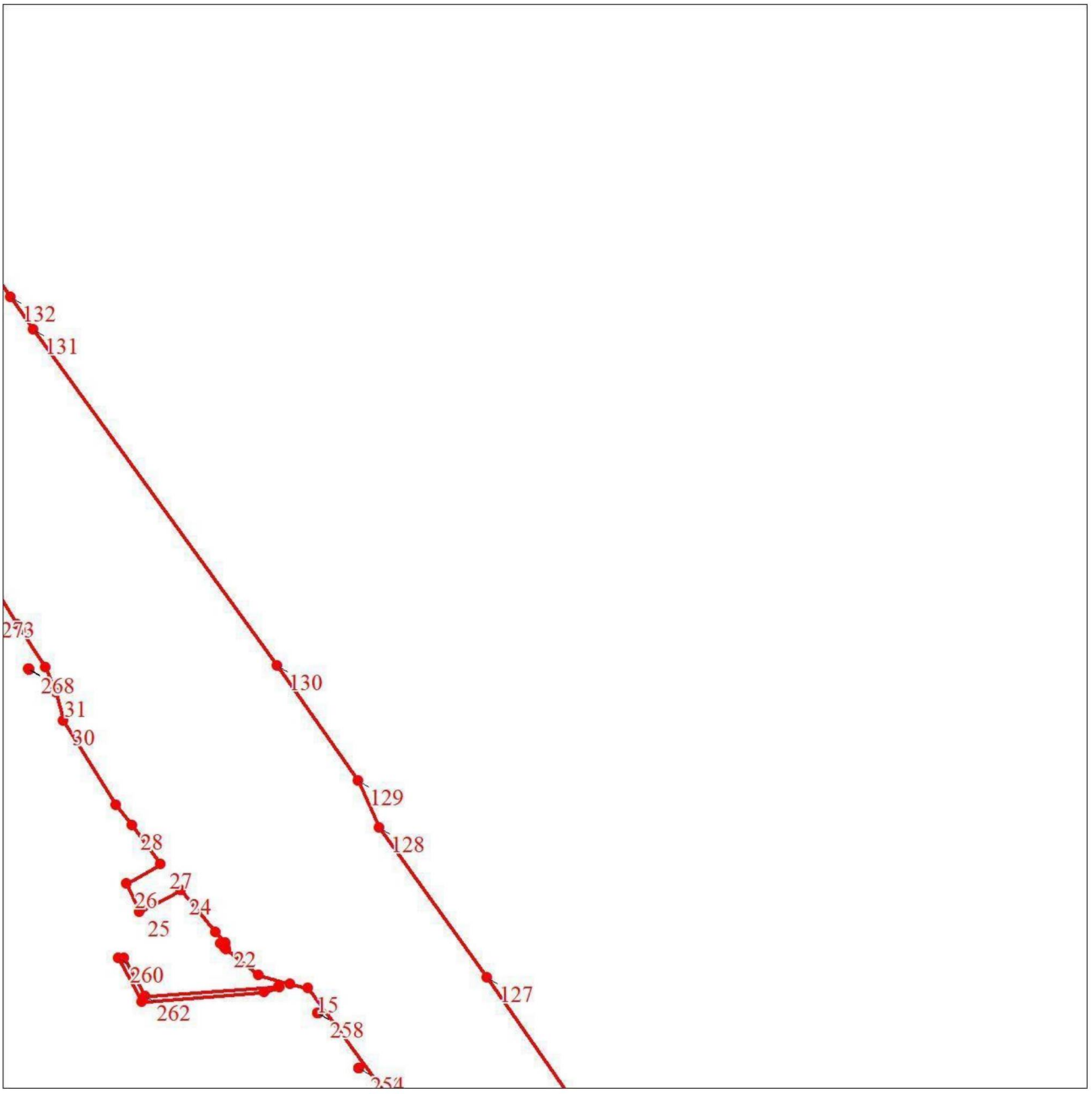

Масштаб 1:5000

Используемые условные знаки и обозначения:

Условные обозначения представлены на листе 86

Раздел 4

План границ объекта

Выносной лист № 41

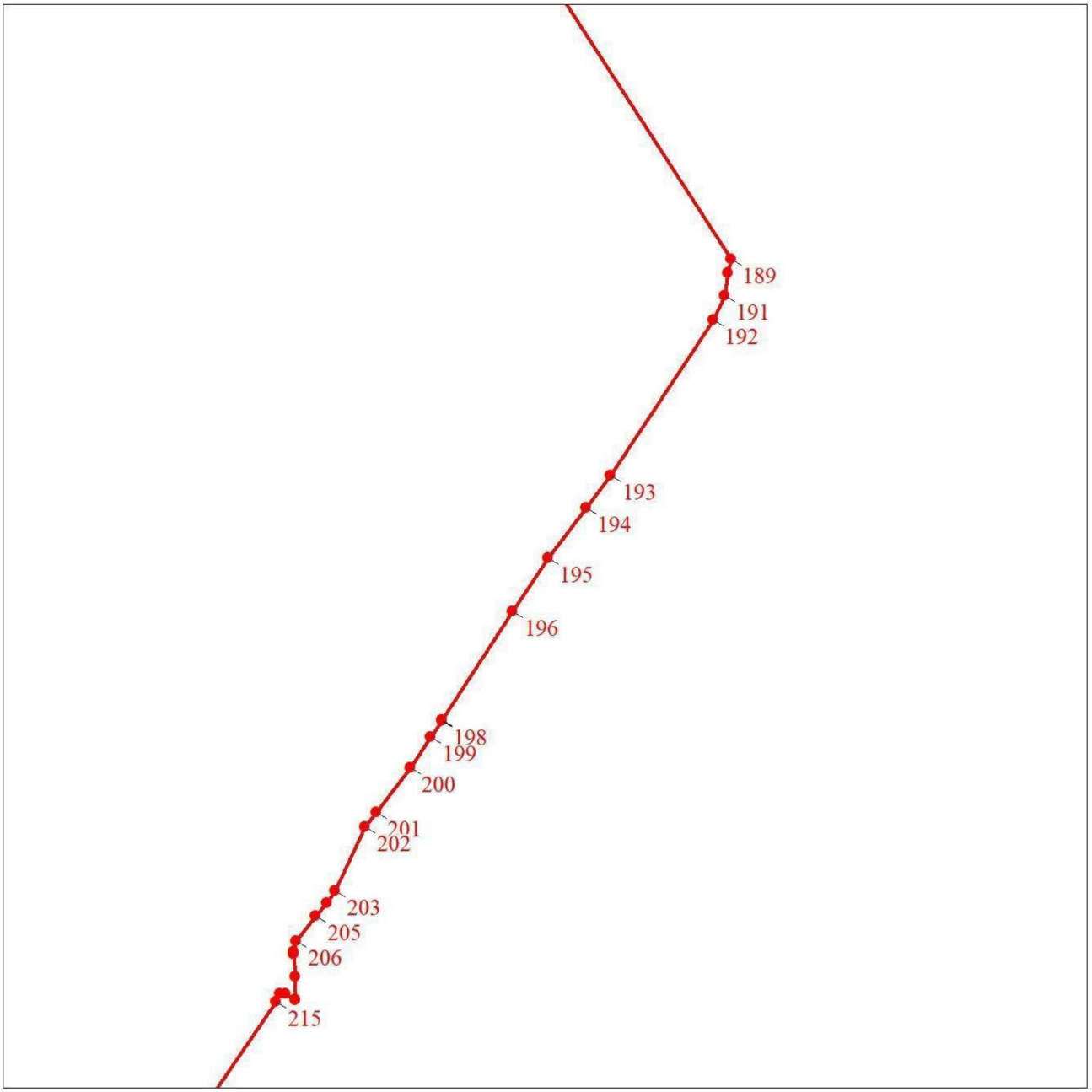

Масштаб 1:5000

Используемые условные знаки и обозначения:

Условные обозначения представлены на листе 86

Раздел 4

План границ объекта

Выносной лист № 42



Масштаб 1:5000

Используемые условные знаки и обозначения:

Условные обозначения представлены на листе 86

Раздел 4

План границ объекта

Выносной лист № 43

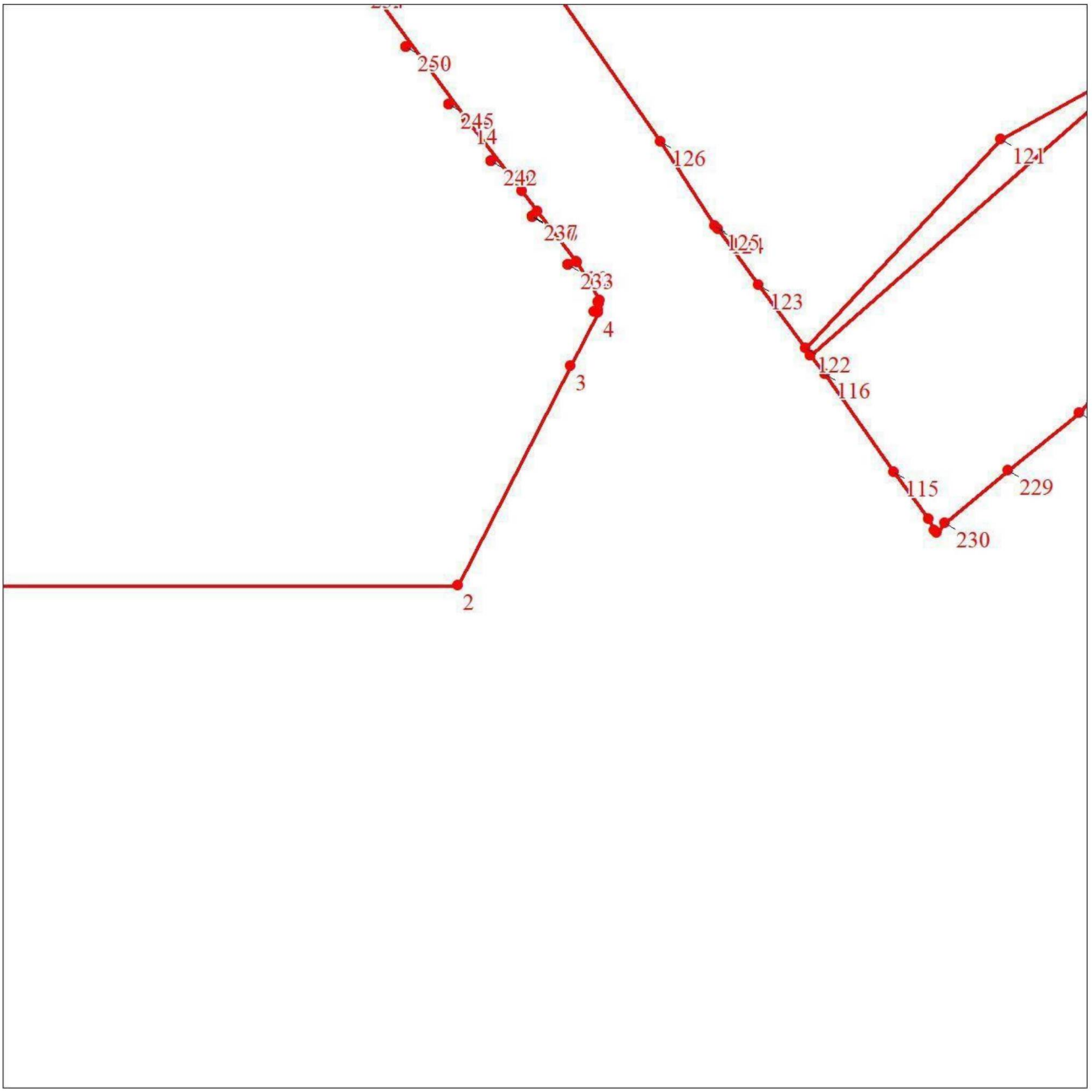

Масштаб 1:5000

Используемые условные знаки и обозначения:

Условные обозначения представлены на листе 86

Раздел 4

План границ объекта

Выносной лист № 44



Масштаб 1:5000

Используемые условные знаки и обозначения:

Условные обозначения представлены на листе 86

Текстовое описание местоположения границ объекта		
Прохождение границы		Описание прохождения границы
от точки	до точки	
1	2	3
-	-	-

Приложение 5
к изменениям в Правила
землепользования и застройки
сельского поселения Лопатино
муниципального района Волжский
Самарской области

ФРАГМЕНТ КАРТ ГРАДОСТРОИТЕЛЬНОГО ЗОНИРОВАНИЯ СЕЛЬСКОГО ПОСЕЛЕНИЯ ЛОПАТИНО МУНИЦИПАЛЬНОГО РАЙОНА ВОЛЖСКИЙ САМАРСКОЙ ОБЛАСТИ М 1: 10 000; М 1: 25 000



Приложение 6
К изменениям в Правила
землепользования и застройки
сельского поселения Лопатино
муниципального района Волжский
Самарской области

ГРАФИЧЕСКОЕ ОПИСАНИЕ
местоположения границ населенных пунктов, территориальных зон, особо охраняемых природных территорий, зон с особыми условиями использования территории
Территориальная зона П2 Производственная зона, зона инженерной и транспортной инфраструктур за границами населенного пункта
(наименование объекта, местоположение границ которого описано (далее - объект)

Раздел 1

Сведения об объекте		
N п/п	Характеристики объекта	Описание характеристик
1	2	3
1	Местоположение объекта	Самарская область, Волжский р-н, Лопатино с/п
2	Площадь объекта ± величина погрешности определения площади (Р ± ΔР), м²	5900680 ± 4251
3	Иные характеристики объекта	-

Раздел 2

Сведения о местоположении границ объекта					
1. Система координат МСК-63, зона 1					
2. Сведения о характерных точках границ объекта					
Обозначение характерных точек границ	Координаты, м		Метод определения координат характерной точки	Средняя квадратическая погрешность положения характерной точки (Mt), м	Описание обозначения точки на местности (при наличии)
	X	Y			
1	2	3	4	5	6
1	367190.51	1375419.53	Картометрический метод	0.5	-
2	367197.49	1375415.00	Картометрический метод	0.5	-
3	367205.17	1375411.90	Картометрический метод	0.5	-
4	367210.76	1375410.28	Картометрический метод	0.5	-
5	367217.61	1375408.27	Картометрический метод	0.5	-
6	367219.62	1375415.11	Картометрический метод	0.5	-
7	367218.59	1375415.41	Картометрический метод	0.5	-
8	367227.64	1375421.23	Картометрический метод	0.5	-
9	367239.01	1375426.63	Картометрический метод	0.5	-
10	367243.62	1375427.21	Картометрический метод	0.5	-
11	367270.94	1375431.44	Картометрический метод	0.5	-
12	367275.54	1375432.21	Картометрический метод	0.5	-
13	367278.30	1375432.64	Картометрический метод	0.5	-
14	367280.05	1375432.88	Картометрический метод	0.5	-
15	367279.92	1375434.01	Картометрический метод	0.5	-
16	367279.29	1375438.22	Картометрический метод	0.5	-
17	367278.53	1375443.51	Картометрический метод	0.5	-
18	367279.12	1375443.75	Картометрический метод	0.5	-
19	367282.77	1375445.33	Картометрический метод	0.5	-
20	367284.32	1375446.00	Картометрический метод	0.5	-
21	367284.42	1375444.52	Картометрический метод	0.5	-
22	367288.05	1375445.07	Картометрический метод	0.5	-
23	367295.51	1375446.18	Картометрический метод	0.5	-
24	367301.23	1375446.67	Картометрический метод	0.5	-

Сведения о местоположении границ объекта					
1. Система координат МСК-63, зона 1					
2. Сведения о характерных точках границ объекта					
Обозначение характерных точек границ	Координаты, м		Метод определения координат характерной точки	Средняя квадратическая погрешность положения характерной точки (Mt), м	Описание обозначения точки на местности (при наличии)
	X	Y			
25	367302.26	1375446.67	Картометрический метод	0.5	-
26	367302.30	1375451.25	Картометрический метод	0.5	-
27	367302.33	1375452.48	Картометрический метод	0.5	-
28	367302.72	1375456.07	Картометрический метод	0.5	-
29	367316.53	1375464.83	Картометрический метод	0.5	-
30	367319.87	1375466.04	Картометрический метод	0.5	-
31	367325.30	1375468.02	Картометрический метод	0.5	-
32	367325.29	1375470.42	Картометрический метод	0.5	-
33	367335.47	1375471.63	Картометрический метод	0.5	-
34	367335.94	1375477.02	Картометрический метод	0.5	-
35	367358.49	1375487.76	Картометрический метод	0.5	-
36	367380.50	1375495.29	Картометрический метод	0.5	-
37	367387.24	1375497.79	Картометрический метод	0.5	-
38	367387.63	1375482.39	Картометрический метод	0.5	-
39	367387.76	1375476.43	Картометрический метод	0.5	-
40	367387.85	1375472.43	Картометрический метод	0.5	-
41	367389.12	1375465.99	Картометрический метод	0.5	-
42	367376.04	1375461.03	Картометрический метод	0.5	-
43	367342.49	1375442.19	Картометрический метод	0.5	-
44	367340.54	1375442.73	Картометрический метод	0.5	-
45	367331.15	1375434.83	Картометрический метод	0.5	-
46	367316.26	1375424.08	Картометрический метод	0.5	-
47	367308.39	1375417.72	Картометрический метод	0.5	-
48	367308.08	1375409.89	Картометрический метод	0.5	-
49	367307.21	1375407.22	Картометрический метод	0.5	-
50	367308.77	1375395.08	Картометрический	0.5	-

Сведения о местоположении границ объекта					
1. Система координат МСК-63, зона 1					
2. Сведения о характерных точках границ объекта					
Обозначение характерных точек границ	Координаты, м		Метод определения координат характерной точки	Средняя квадратическая погрешность положения характерной точки (Mt), м	Описание обозначения точки на местности (при наличии)
	X	Y			
			метод		
51	367303.57	1375394.23	Картометрический метод	0.5	-
52	367307.56	1375374.44	Картометрический метод	0.5	-
53	367309.60	1375364.96	Картометрический метод	0.5	-
54	367316.37	1375331.41	Картометрический метод	0.5	-
55	367317.90	1375323.15	Картометрический метод	0.5	-
56	367319.50	1375314.63	Картометрический метод	0.5	-
57	367321.51	1375303.85	Картометрический метод	0.5	-
58	367323.35	1375294.07	Картометрический метод	0.5	-
59	367324.01	1375290.83	Картометрический метод	0.5	-
60	367325.97	1375281.26	Картометрический метод	0.5	-
61	367326.78	1375277.33	Картометрический метод	0.5	-
62	367327.06	1375275.65	Картометрический метод	0.5	-
63	367327.46	1375273.30	Картометрический метод	0.5	-
64	367328.35	1375268.05	Картометрический метод	0.5	-
65	367329.72	1375261.54	Картометрический метод	0.5	-
66	367330.34	1375257.88	Картометрический метод	0.5	-
67	367330.92	1375254.99	Картометрический метод	0.5	-
68	367332.27	1375246.14	Картометрический метод	0.5	-
69	367332.66	1375243.34	Картометрический метод	0.5	-
70	367333.69	1375237.39	Картометрический метод	0.5	-
71	367333.93	1375236.10	Картометрический метод	0.5	-
72	367335.02	1375236.12	Картометрический метод	0.5	-
73	367337.61	1375236.35	Картометрический метод	0.5	-
74	367339.69	1375225.59	Картометрический метод	0.5	-
75	367345.33	1375197.19	Картометрический метод	0.5	-

Сведения о местоположении границ объекта					
1. Система координат МСК-63, зона 1					
2. Сведения о характерных точках границ объекта					
Обозначение характерных точек границ	Координаты, м		Метод определения координат характерной точки	Средняя квадратическая погрешность положения характерной точки (Mt), м	Описание обозначения точки на местности (при наличии)
	X	Y			
76	367346.49	1375190.33	Картометрический метод	0.5	-
77	367348.50	1375190.71	Картометрический метод	0.5	-
78	367349.89	1375190.96	Картометрический метод	0.5	-
79	367355.57	1375167.57	Картометрический метод	0.5	-
80	367354.25	1375167.23	Картометрический метод	0.5	-
81	367355.17	1375158.30	Картометрический метод	0.5	-
82	367354.96	1375158.28	Картометрический метод	0.5	-
83	367351.16	1375157.65	Картометрический метод	0.5	-
84	367352.57	1375151.08	Картометрический метод	0.5	-
85	367354.92	1375144.86	Картометрический метод	0.5	-
86	367356.19	1375138.71	Картометрический метод	0.5	-
87	367354.80	1375138.42	Картометрический метод	0.5	-
88	367353.39	1375138.14	Картометрический метод	0.5	-
89	367352.44	1375137.96	Картометрический метод	0.5	-
90	367355.90	1375121.24	Картометрический метод	0.5	-
91	367359.08	1375106.00	Картометрический метод	0.5	-
92	367360.16	1375101.31	Картометрический метод	0.5	-
93	367360.84	1375098.24	Картометрический метод	0.5	-
94	367363.68	1375098.78	Картометрический метод	0.5	-
95	367364.03	1375096.86	Картометрический метод	0.5	-
96	367366.65	1375083.07	Картометрический метод	0.5	-
97	367371.88	1375059.19	Картометрический метод	0.5	-
98	367376.64	1375037.45	Картометрический метод	0.5	-
99	367378.74	1375037.72	Картометрический метод	0.5	-
100	367380.73	1375026.96	Картометрический метод	0.5	-
101	367383.88	1375008.32	Картометрический	0.5	-

Сведения о местоположении границ объекта					
1. Система координат МСК-63, зона 1					
2. Сведения о характерных точках границ объекта					
Обозначение характерных точек границ	Координаты, м		Метод определения координат характерной точки	Средняя квадратическая погрешность положения характерной точки (Mt), м	Описание обозначения точки на местности (при наличии)
	X	Y			
			метод		
102	367386.36	1374995.71	Картометрический метод	0.5	-
103	367387.55	1374989.65	Картометрический метод	0.5	-
104	367385.03	1374989.17	Картометрический метод	0.5	-
105	367383.35	1374988.85	Картометрический метод	0.5	-
106	367384.40	1374979.57	Картометрический метод	0.5	-
107	367386.58	1374979.76	Картометрический метод	0.5	-
108	367388.02	1374979.87	Картометрический метод	0.5	-
109	367389.36	1374973.28	Картометрический метод	0.5	-
110	367390.42	1374967.10	Картометрический метод	0.5	-
111	367389.07	1374966.88	Картометрический метод	0.5	-
112	367387.71	1374966.68	Картометрический метод	0.5	-
113	367387.36	1374966.63	Картометрический метод	0.5	-
114	367388.83	1374958.48	Картометрический метод	0.5	-
115	367389.34	1374958.56	Картометрический метод	0.5	-
116	367390.53	1374958.77	Картометрический метод	0.5	-
117	367391.88	1374959.00	Картометрический метод	0.5	-
118	367392.93	1374953.48	Картометрический метод	0.5	-
119	367391.53	1374953.22	Картометрический метод	0.5	-
120	367390.45	1374953.02	Картометрический метод	0.5	-
121	367389.44	1374952.85	Картометрический метод	0.5	-
122	367390.56	1374946.73	Картометрический метод	0.5	-
123	367394.06	1374930.19	Картометрический метод	0.5	-
124	367396.20	1374920.21	Картометрический метод	0.5	-
125	367398.31	1374910.09	Картометрический метод	0.5	-
126	367401.05	1374895.18	Картометрический метод	0.5	-

Сведения о местоположении границ объекта					
1. Система координат МСК-63, зона 1					
2. Сведения о характерных точках границ объекта					
Обозначение характерных точек границ	Координаты, м		Метод определения координат характерной точки	Средняя квадратическая погрешность положения характерной точки (Mt), м	Описание обозначения точки на местности (при наличии)
	X	Y			
127	367402.45	1374888.31	Картометрический метод	0.5	-
128	367403.94	1374880.55	Картометрический метод	0.5	-
129	367406.24	1374867.96	Картометрический метод	0.5	-
130	367405.59	1374867.85	Картометрический метод	0.5	-
131	367406.23	1374864.68	Картометрический метод	0.5	-
132	367407.90	1374856.93	Картометрический метод	0.5	-
133	367409.80	1374847.26	Картометрический метод	0.5	-
134	367411.37	1374837.47	Картометрический метод	0.5	-
135	367412.40	1374837.71	Картометрический метод	0.5	-
136	367413.69	1374838.02	Картометрический метод	0.5	-
137	367415.91	1374838.53	Картометрический метод	0.5	-
138	367416.54	1374838.69	Картометрический метод	0.5	-
139	367422.18	1374813.10	Картометрический метод	0.5	-
140	367424.40	1374803.89	Картометрический метод	0.5	-
141	367422.22	1374803.09	Картометрический метод	0.5	-
142	367422.05	1374803.02	Картометрический метод	0.5	-
143	367426.52	1374776.28	Картометрический метод	0.5	-
144	367426.97	1374776.40	Картометрический метод	0.5	-
145	367429.24	1374776.92	Картометрический метод	0.5	-
146	367429.55	1374775.50	Картометрический метод	0.5	-
147	367427.22	1374774.94	Картометрический метод	0.5	-
148	367426.53	1374774.79	Картометрический метод	0.5	-
149	367423.83	1374774.15	Картометрический метод	0.5	-
150	367422.78	1374773.91	Картометрический метод	0.5	-
151	367420.70	1374773.43	Картометрический метод	0.5	-
152	367419.86	1374773.23	Картометрический	0.5	-

Сведения о местоположении границ объекта					
1. Система координат МСК-63, зона 1					
2. Сведения о характерных точках границ объекта					
Обозначение характерных точек границ	Координаты, м		Метод определения координат характерной точки	Средняя квадратическая погрешность положения характерной точки (Mt), м	Описание обозначения точки на местности (при наличии)
	X	Y			
			метод		
153	367432.79	1374709.95	Картометрический метод	0.5	-
154	367460.48	1374574.40	Картометрический метод	0.5	-
155	367457.54	1374573.81	Картометрический метод	0.5	-
156	367455.36	1374573.38	Картометрический метод	0.5	-
157	367454.42	1374577.85	Картометрический метод	0.5	-
158	367453.91	1374582.01	Картометрический метод	0.5	-
159	367454.30	1374582.90	Картометрический метод	0.5	-
160	367452.80	1374591.12	Картометрический метод	0.5	-
161	367452.21	1374593.81	Картометрический метод	0.5	-
162	367454.26	1374594.24	Картометрический метод	0.5	-
163	367449.98	1374611.61	Картометрический метод	0.5	-
164	367448.37	1374611.27	Картометрический метод	0.5	-
165	367447.73	1374614.24	Картометрический метод	0.5	-
166	367446.85	1374618.39	Картометрический метод	0.5	-
167	367442.25	1374639.21	Картометрический метод	0.5	-
168	367439.96	1374652.71	Картометрический метод	0.5	-
169	367439.42	1374655.98	Картометрический метод	0.5	-
170	367436.90	1374669.12	Картометрический метод	0.5	-
171	367433.98	1374684.44	Картометрический метод	0.5	-
172	367433.39	1374687.28	Картометрический метод	0.5	-
173	367432.32	1374687.05	Картометрический метод	0.5	-
174	367427.02	1374711.53	Картометрический метод	0.5	-
175	367426.24	1374715.11	Картометрический метод	0.5	-
176	367425.86	1374715.01	Картометрический метод	0.5	-
177	367423.69	1374714.47	Картометрический метод	0.5	-

Сведения о местоположении границ объекта					
1. Система координат МСК-63, зона 1					
2. Сведения о характерных точках границ объекта					
Обозначение характерных точек границ	Координаты, м		Метод определения координат характерной точки	Средняя квадратическая погрешность положения характерной точки (Mt), м	Описание обозначения точки на местности (при наличии)
	X	Y			
178	367422.96	1374718.49	Картометрический метод	0.5	-
179	367419.90	1374735.25	Картометрический метод	0.5	-
180	367417.59	1374747.86	Картометрический метод	0.5	-
181	367414.28	1374760.38	Картометрический метод	0.5	-
182	367413.74	1374763.38	Картометрический метод	0.5	-
183	367409.83	1374785.09	Картометрический метод	0.5	-
184	367409.66	1374786.06	Картометрический метод	0.5	-
185	367406.80	1374801.06	Картометрический метод	0.5	-
186	367408.23	1374801.38	Картометрический метод	0.5	-
187	367408.25	1374801.38	Картометрический метод	0.5	-
188	367399.62	1374843.39	Картометрический метод	0.5	-
189	367392.68	1374878.46	Картометрический метод	0.5	-
190	367391.65	1374884.03	Картометрический метод	0.5	-
191	367386.74	1374908.94	Картометрический метод	0.5	-
192	367383.12	1374927.00	Картометрический метод	0.5	-
193	367381.18	1374936.71	Картометрический метод	0.5	-
194	367380.63	1374939.37	Картометрический метод	0.5	-
195	367370.27	1374990.25	Картометрический метод	0.5	-
196	367361.79	1375032.08	Картометрический метод	0.5	-
197	367352.56	1375081.16	Картометрический метод	0.5	-
198	367345.46	1375113.41	Картометрический метод	0.5	-
199	367342.63	1375127.89	Картометрический метод	0.5	-
200	367341.80	1375127.72	Картометрический метод	0.5	-
201	367339.93	1375137.43	Картометрический метод	0.5	-
202	367339.29	1375141.46	Картометрический метод	0.5	-
203	367338.49	1375146.70	Картометрический	0.5	-

Сведения о местоположении границ объекта					
1. Система координат МСК-63, зона 1					
2. Сведения о характерных точках границ объекта					
Обозначение характерных точек границ	Координаты, м		Метод определения координат характерной точки	Средняя квадратическая погрешность положения характерной точки (Mt), м	Описание обозначения точки на местности (при наличии)
	X	Y			
			метод		
204	367336.75	1375156.48	Картометрический метод	0.5	-
205	367332.91	1375171.97	Картометрический метод	0.5	-
206	367330.77	1375183.00	Картометрический метод	0.5	-
207	367328.61	1375193.83	Картометрический метод	0.5	-
208	367323.94	1375216.33	Картометрический метод	0.5	-
209	367320.56	1375234.15	Картометрический метод	0.5	-
210	367317.20	1375250.84	Картометрический метод	0.5	-
211	367316.85	1375252.59	Картометрический метод	0.5	-
212	367316.07	1375256.44	Картометрический метод	0.5	-
213	367314.90	1375262.42	Картометрический метод	0.5	-
214	367316.51	1375262.73	Картометрический метод	0.5	-
215	367316.46	1375263.04	Картометрический метод	0.5	-
216	367314.84	1375262.71	Картометрический метод	0.5	-
217	367313.82	1375267.94	Картометрический метод	0.5	-
218	367313.82	1375270.96	Картометрический метод	0.5	-
219	367313.17	1375273.71	Картометрический метод	0.5	-
220	367312.85	1375275.05	Картометрический метод	0.5	-
221	367310.84	1375283.59	Картометрический метод	0.5	-
222	367305.40	1375308.24	Картометрический метод	0.5	-
223	367301.12	1375327.88	Картометрический метод	0.5	-
224	367299.60	1375333.10	Картометрический метод	0.5	-
225	367289.35	1375377.52	Картометрический метод	0.5	-
226	367280.93	1375416.25	Картометрический метод	0.5	-
227	367278.71	1375415.73	Картометрический метод	0.5	-
228	367276.15	1375415.47	Картометрический метод	0.5	-

Сведения о местоположении границ объекта					
1. Система координат МСК-63, зона 1					
2. Сведения о характерных точках границ объекта					
Обозначение характерных точек границ	Координаты, м		Метод определения координат характерной точки	Средняя квадратическая погрешность положения характерной точки (Mt), м	Описание обозначения точки на местности (при наличии)
	X	Y			
229	367275.67	1375415.27	Картометрический метод	0.5	-
230	367272.31	1375414.54	Картометрический метод	0.5	-
231	367266.68	1375413.20	Картометрический метод	0.5	-
232	367262.21	1375412.06	Картометрический метод	0.5	-
233	367257.49	1375410.13	Картометрический метод	0.5	-
234	367245.98	1375405.50	Картометрический метод	0.5	-
235	367243.14	1375404.20	Картометрический метод	0.5	-
236	367232.21	1375398.36	Картометрический метод	0.5	-
237	367224.36	1375395.15	Картометрический метод	0.5	-
238	367226.21	1375383.96	Картометрический метод	0.5	-
239	367215.75	1375378.08	Картометрический метод	0.5	-
240	367215.77	1375381.91	Картометрический метод	0.5	-
241	367210.78	1375374.96	Картометрический метод	0.5	-
242	367208.03	1375370.93	Картометрический метод	0.5	-
243	367204.80	1375367.35	Картометрический метод	0.5	-
1	367190.51	1375419.53	Картометрический метод	0.5	-
					-
244	367519.77	1380894.43	Картометрический метод	0.5	-
245	367535.38	1380883.83	Картометрический метод	0.5	-
246	367537.44	1380872.55	Картометрический метод	0.5	-
247	367592.31	1380846.38	Картометрический метод	0.5	-
248	367641.65	1380820.47	Картометрический метод	0.5	-
249	367673.83	1380798.10	Картометрический метод	0.5	-
250	367952.95	1380604.09	Картометрический метод	0.5	-
251	368086.30	1380501.70	Картометрический метод	0.5	-
252	368114.05	1380489.59	Картометрический метод	0.5	-

Сведения о местоположении границ объекта					
1. Система координат МСК-63, зона 1					
2. Сведения о характерных точках границ объекта					
Обозначение характерных точек границ	Координаты, м		Метод определения координат характерной точки	Средняя квадратическая погрешность положения характерной точки (Mt), м	Описание обозначения точки на местности (при наличии)
	X	Y			
253	368136.85	1380471.84	Картометрический метод	0.5	-
254	368167.69	1380452.74	Картометрический метод	0.5	-
255	368200.25	1380430.61	Картометрический метод	0.5	-
256	368237.77	1380405.64	Картометрический метод	0.5	-
257	368267.98	1380385.88	Картометрический метод	0.5	-
258	368312.31	1380356.55	Картометрический метод	0.5	-
259	368352.04	1380328.70	Картометрический метод	0.5	-
260	368420.89	1380283.92	Картометрический метод	0.5	-
261	368423.04	1380282.53	Картометрический метод	0.5	-
262	368425.95	1380280.62	Картометрический метод	0.5	-
263	368459.91	1380258.16	Картометрический метод	0.5	-
264	368510.47	1380221.29	Картометрический метод	0.5	-
265	368551.94	1380196.98	Картометрический метод	0.5	-
266	368577.88	1380178.52	Картометрический метод	0.5	-
267	368655.85	1380122.21	Картометрический метод	0.5	-
268	368716.76	1380082.90	Картометрический метод	0.5	-
269	368756.54	1380057.22	Картометрический метод	0.5	-
270	368757.11	1380056.83	Картометрический метод	0.5	-
271	368780.61	1380040.59	Картометрический метод	0.5	-
272	368987.26	1379898.70	Картометрический метод	0.5	-
273	369090.31	1379823.70	Картометрический метод	0.5	-
274	369192.57	1379753.84	Картометрический метод	0.5	-
275	369296.78	1379681.81	Картометрический метод	0.5	-
276	369313.30	1379669.84	Картометрический метод	0.5	-
277	369324.05	1379662.24	Картометрический метод	0.5	-
278	369354.74	1379639.82	Картометрический	0.5	-

Сведения о местоположении границ объекта					
1. Система координат МСК-63, зона 1					
2. Сведения о характерных точках границ объекта					
Обозначение характерных точек границ	Координаты, м		Метод определения координат характерной точки	Средняя квадратическая погрешность положения характерной точки (Mt), м	Описание обозначения точки на местности (при наличии)
	X	Y			
			метод		
279	369406.97	1379604.59	Картометрический метод	0.5	-
280	369475.47	1379559.14	Картометрический метод	0.5	-
281	369452.66	1379574.27	Картометрический метод	0.5	-
282	369639.92	1379444.10	Картометрический метод	0.5	-
283	369656.30	1379431.69	Картометрический метод	0.5	-
284	369701.59	1379397.97	Картометрический метод	0.5	-
285	369766.63	1379356.40	Картометрический метод	0.5	-
286	369813.72	1379322.96	Картометрический метод	0.5	-
287	369889.75	1379271.19	Картометрический метод	0.5	-
288	370090.02	1379134.33	Картометрический метод	0.5	-
289	370183.94	1379066.84	Картометрический метод	0.5	-
290	370298.59	1378988.27	Картометрический метод	0.5	-
291	370389.35	1378926.94	Картометрический метод	0.5	-
292	370603.55	1378778.88	Картометрический метод	0.5	-
293	370704.66	1378708.95	Картометрический метод	0.5	-
294	370925.53	1378554.23	Картометрический метод	0.5	-
295	371017.18	1378492.06	Картометрический метод	0.5	-
296	371045.94	1378470.14	Картометрический метод	0.5	-
297	371124.65	1378416.87	Картометрический метод	0.5	-
298	371240.94	1378335.87	Картометрический метод	0.5	-
299	371346.63	1378263.35	Картометрический метод	0.5	-
300	371364.98	1378247.98	Картометрический метод	0.5	-
301	371386.87	1378232.83	Картометрический метод	0.5	-
302	371395.01	1378227.19	Картометрический метод	0.5	-
303	371649.37	1378052.07	Картометрический метод	0.5	-

Сведения о местоположении границ объекта					
1. Система координат МСК-63, зона 1					
2. Сведения о характерных точках границ объекта					
Обозначение характерных точек границ	Координаты, м		Метод определения координат характерной точки	Средняя квадратическая погрешность положения характерной точки (Mt), м	Описание обозначения точки на местности (при наличии)
	X	Y			
304	371779.00	1377962.81	Картометрический метод	0.5	-
305	371780.38	1377964.71	Картометрический метод	0.5	-
306	371913.81	1377872.04	Картометрический метод	0.5	-
307	373347.12	1376878.11	Картометрический метод	0.5	-
308	373458.41	1376796.74	Картометрический метод	0.5	-
309	373483.40	1376778.60	Картометрический метод	0.5	-
310	373467.04	1376735.57	Картометрический метод	0.5	-
311	373460.05	1376716.39	Картометрический метод	0.5	-
312	373406.87	1376762.30	Картометрический метод	0.5	-
313	373376.40	1376673.40	Картометрический метод	0.5	-
314	373334.91	1376557.38	Картометрический метод	0.5	-
315	373259.18	1376344.04	Картометрический метод	0.5	-
316	373291.99	1376331.85	Картометрический метод	0.5	-
317	373174.79	1376027.74	Картометрический метод	0.5	-
318	373189.63	1376021.78	Картометрический метод	0.5	-
319	373169.40	1375969.97	Картометрический метод	0.5	-
320	373207.50	1375955.50	Картометрический метод	0.5	-
321	373176.87	1375872.90	Картометрический метод	0.5	-
322	373137.36	1375763.46	Картометрический метод	0.5	-
323	373075.61	1375640.17	Картометрический метод	0.5	-
324	373089.68	1375634.94	Картометрический метод	0.5	-
325	372998.07	1375389.34	Картометрический метод	0.5	-
326	372949.48	1375370.35	Картометрический метод	0.5	-
327	372916.67	1375285.46	Картометрический метод	0.5	-
328	372848.68	1375099.13	Картометрический метод	0.5	-
329	372807.30	1374988.27	Картометрический	0.5	-

Сведения о местоположении границ объекта					
1. Система координат МСК-63, зона 1					
2. Сведения о характерных точках границ объекта					
Обозначение характерных точек границ	Координаты, м		Метод определения координат характерной точки	Средняя квадратическая погрешность положения характерной точки (Mt), м	Описание обозначения точки на местности (при наличии)
	X	Y			
			метод		
330	372725.12	1374766.38	Картометрический метод	0.5	-
331	372651.29	1374567.03	Картометрический метод	0.5	-
332	372624.21	1374491.34	Картометрический метод	0.5	-
333	372665.64	1374479.56	Картометрический метод	0.5	-
334	372720.44	1374454.64	Картометрический метод	0.5	-
335	372753.44	1374448.83	Картометрический метод	0.5	-
336	372756.15	1374458.56	Картометрический метод	0.5	-
337	372779.09	1374520.75	Картометрический метод	0.5	-
338	372870.41	1374753.47	Картометрический метод	0.5	-
339	372901.38	1374838.81	Картометрический метод	0.5	-
340	372931.61	1374922.63	Картометрический метод	0.5	-
341	372979.98	1375050.56	Картометрический метод	0.5	-
342	373047.88	1375236.65	Картометрический метод	0.5	-
343	373097.73	1375362.80	Картометрический метод	0.5	-
344	373065.66	1375394.49	Картометрический метод	0.5	-
345	373191.24	1375734.51	Картометрический метод	0.5	-
346	373295.57	1376019.30	Картометрический метод	0.5	-
347	373338.21	1376001.63	Картометрический метод	0.5	-
348	373481.44	1376375.96	Картометрический метод	0.5	-
349	373582.24	1376596.96	Картометрический метод	0.5	-
350	373596.97	1376629.98	Картометрический метод	0.5	-
351	373601.73	1376643.79	Картометрический метод	0.5	-
352	373833.05	1376477.38	Картометрический метод	0.5	-
353	374014.40	1376353.99	Картометрический метод	0.5	-
354	374031.91	1376342.07	Картометрический метод	0.5	-

Сведения о местоположении границ объекта					
1. Система координат МСК-63, зона 1					
2. Сведения о характерных точках границ объекта					
Обозначение характерных точек границ	Координаты, м		Метод определения координат характерной точки	Средняя квадратическая погрешность положения характерной точки (Mt), м	Описание обозначения точки на местности (при наличии)
	X	Y			
355	374064.52	1376361.84	Картометрический метод	0.5	-
356	374012.54	1376396.72	Картометрический метод	0.5	-
357	374013.86	1376398.61	Картометрический метод	0.5	-
358	373868.10	1376498.32	Картометрический метод	0.5	-
359	373857.85	1376500.13	Картометрический метод	0.5	-
360	373847.18	1376500.66	Картометрический метод	0.5	-
361	373843.49	1376496.37	Картометрический метод	0.5	-
362	373609.94	1376663.41	Картометрический метод	0.5	-
363	373583.99	1376681.97	Картометрический метод	0.5	-
364	373592.93	1376705.37	Картометрический метод	0.5	-
365	373593.12	1376705.86	Картометрический метод	0.5	-
366	373619.59	1376687.81	Картометрический метод	0.5	-
367	373684.72	1376641.96	Картометрический метод	0.5	-
368	373713.64	1376623.65	Картометрический метод	0.5	-
369	373797.88	1376562.29	Картометрический метод	0.5	-
370	373820.56	1376546.33	Картометрический метод	0.5	-
371	374106.94	1376350.17	Картометрический метод	0.5	-
372	374113.51	1376345.67	Картометрический метод	0.5	-
373	374561.03	1376036.12	Картометрический метод	0.5	-
374	374576.04	1376025.91	Картометрический метод	0.5	-
375	374710.04	1375934.71	Картометрический метод	0.5	-
376	375156.33	1375621.65	Картометрический метод	0.5	-
377	375362.16	1375480.67	Картометрический метод	0.5	-
378	375361.99	1375474.74	Картометрический метод	0.5	-
379	375372.30	1375466.98	Картометрический метод	0.5	-
380	375376.76	1375468.34	Картометрический	0.5	-

Сведения о местоположении границ объекта					
1. Система координат МСК-63, зона 1					
2. Сведения о характерных точках границ объекта					
Обозначение характерных точек границ	Координаты, м		Метод определения координат характерной точки	Средняя квадратическая погрешность положения характерной точки (Mt), м	Описание обозначения точки на местности (при наличии)
	X	Y			
			метод		
381	375448.37	1375419.05	Картометрический метод	0.5	-
382	375453.91	1375415.24	Картометрический метод	0.5	-
383	375533.09	1375360.46	Картометрический метод	0.5	-
384	375637.17	1375288.91	Картометрический метод	0.5	-
385	375663.01	1375270.97	Картометрический метод	0.5	-
386	375704.94	1375240.47	Картометрический метод	0.5	-
387	375706.58	1375237.94	Картометрический метод	0.5	-
388	375704.45	1375236.46	Картометрический метод	0.5	-
389	375702.25	1375233.65	Картометрический метод	0.5	-
390	375863.49	1375120.25	Картометрический метод	0.5	-
391	375870.78	1375117.18	Картометрический метод	0.5	-
392	375872.95	1375118.80	Картометрический метод	0.5	-
393	375874.57	1375120.53	Картометрический метод	0.5	-
394	375876.42	1375122.49	Картометрический метод	0.5	-
395	375875.89	1375121.92	Картометрический метод	0.5	-
396	375899.91	1375105.43	Картометрический метод	0.5	-
397	375918.75	1375093.31	Картометрический метод	0.5	-
398	375938.88	1375075.86	Картометрический метод	0.5	-
399	375948.52	1375064.72	Картометрический метод	0.5	-
400	375958.19	1375053.60	Картометрический метод	0.5	-
401	375961.11	1375049.17	Картометрический метод	0.5	-
402	375964.91	1375042.49	Картометрический метод	0.5	-
403	375967.81	1375036.29	Картометрический метод	0.5	-
404	375971.04	1375027.81	Картометрический метод	0.5	-
405	375973.85	1375019.19	Картометрический метод	0.5	-

Сведения о местоположении границ объекта					
1. Система координат МСК-63, зона 1					
2. Сведения о характерных точках границ объекта					
Обозначение характерных точек границ	Координаты, м		Метод определения координат характерной точки	Средняя квадратическая погрешность положения характерной точки (Mt), м	Описание обозначения точки на местности (при наличии)
	X	Y			
406	375976.12	1375010.28	Картометрический метод	0.5	-
407	375976.50	1375008.80	Картометрический метод	0.5	-
408	375964.77	1374972.08	Картометрический метод	0.5	-
409	375947.89	1374935.07	Картометрический метод	0.5	-
410	375927.57	1374901.29	Картометрический метод	0.5	-
411	375836.05	1374824.68	Картометрический метод	0.5	-
412	375585.59	1374615.53	Картометрический метод	0.5	-
413	375457.53	1374502.34	Картометрический метод	0.5	-
414	375386.23	1374438.08	Картометрический метод	0.5	-
415	375401.17	1374436.53	Картометрический метод	0.5	-
416	375406.27	1374436.01	Картометрический метод	0.5	-
417	375409.97	1374436.01	Картометрический метод	0.5	-
418	375400.94	1374427.01	Картометрический метод	0.5	-
419	375378.76	1374400.98	Картометрический метод	0.5	-
420	375381.86	1374415.25	Картометрический метод	0.5	-
421	375378.52	1374419.75	Картометрический метод	0.5	-
422	375370.62	1374425.32	Картометрический метод	0.5	-
423	375367.85	1374426.01	Картометрический метод	0.5	-
424	375367.34	1374425.47	Картометрический метод	0.5	-
425	375372.23	1374422.46	Картометрический метод	0.5	-
426	375372.86	1374420.11	Картометрический метод	0.5	-
427	375373.10	1374419.27	Картометрический метод	0.5	-
428	375375.67	1374409.65	Картометрический метод	0.5	-
429	375370.89	1374397.84	Картометрический метод	0.5	-
430	375343.92	1374362.37	Картометрический метод	0.5	-
431	375338.48	1374359.09	Картометрический	0.5	-

Сведения о местоположении границ объекта					
1. Система координат МСК-63, зона 1					
2. Сведения о характерных точках границ объекта					
Обозначение характерных точек границ	Координаты, м		Метод определения координат характерной точки	Средняя квадратическая погрешность положения характерной точки (Mt), м	Описание обозначения точки на местности (при наличии)
	X	Y			
			метод		
432	375338.86	1374358.53	Картометрический метод	0.5	-
433	375341.47	1374356.30	Картометрический метод	0.5	-
434	375378.63	1374400.43	Картометрический метод	0.5	-
435	375382.02	1374350.10	Картометрический метод	0.5	-
436	375374.29	1374341.97	Картометрический метод	0.5	-
437	375368.63	1374335.45	Картометрический метод	0.5	-
438	375369.39	1374334.98	Картометрический метод	0.5	-
439	375369.92	1374334.73	Картометрический метод	0.5	-
440	375370.29	1374336.37	Картометрический метод	0.5	-
441	375378.88	1374344.90	Картометрический метод	0.5	-
442	375384.35	1374342.54	Картометрический метод	0.5	-
443	375394.86	1374338.98	Картометрический метод	0.5	-
444	375504.80	1374450.71	Картометрический метод	0.5	-
445	375630.72	1374562.02	Картометрический метод	0.5	-
446	375881.10	1374771.09	Картометрический метод	0.5	-
447	375973.18	1374848.17	Картометрический метод	0.5	-
448	376006.78	1374862.94	Картометрический метод	0.5	-
449	376052.54	1374878.97	Картометрический метод	0.5	-
450	376067.77	1374885.56	Картометрический метод	0.5	-
451	376072.22	1374884.69	Картометрический метод	0.5	-
452	376079.45	1374883.64	Картометрический метод	0.5	-
453	376086.24	1374883.00	Картометрический метод	0.5	-
454	376094.66	1374882.90	Картометрический метод	0.5	-
455	376103.89	1374883.63	Картометрический метод	0.5	-
456	376109.72	1374884.38	Картометрический метод	0.5	-

Сведения о местоположении границ объекта					
1. Система координат МСК-63, зона 1					
2. Сведения о характерных точках границ объекта					
Обозначение характерных точек границ	Координаты, м		Метод определения координат характерной точки	Средняя квадратическая погрешность положения характерной точки (Mt), м	Описание обозначения точки на местности (при наличии)
	X	Y			
457	376117.14	1374885.92	Картометрический метод	0.5	-
458	376124.34	1374887.81	Картометрический метод	0.5	-
459	376131.17	1374889.90	Картометрический метод	0.5	-
460	376139.65	1374892.31	Картометрический метод	0.5	-
461	376149.06	1374894.84	Картометрический метод	0.5	-
462	376156.97	1374896.83	Картометрический метод	0.5	-
463	376163.81	1374898.03	Картометрический метод	0.5	-
464	376170.12	1374898.37	Картометрический метод	0.5	-
465	376176.86	1374898.19	Картометрический метод	0.5	-
466	376183.70	1374897.64	Картометрический метод	0.5	-
467	376190.13	1374896.70	Картометрический метод	0.5	-
468	376196.21	1374895.20	Картометрический метод	0.5	-
469	376202.00	1374893.37	Картометрический метод	0.5	-
470	376207.30	1374891.27	Картометрический метод	0.5	-
471	376212.49	1374888.76	Картометрический метод	0.5	-
472	376217.25	1374886.23	Картометрический метод	0.5	-
473	376226.46	1374879.37	Картометрический метод	0.5	-
474	376294.94	1374833.64	Картометрический метод	0.5	-
475	376340.62	1374801.94	Картометрический метод	0.5	-
476	376343.64	1374799.84	Картометрический метод	0.5	-
477	376341.77	1374797.28	Картометрический метод	0.5	-
478	376341.77	1374785.87	Картометрический метод	0.5	-
479	376343.71	1374783.99	Картометрический метод	0.5	-
480	376351.31	1374776.65	Картометрический метод	0.5	-
481	376356.52	1374771.61	Картометрический метод	0.5	-
482	376372.49	1374751.50	Картометрический	0.5	-

Сведения о местоположении границ объекта					
1. Система координат МСК-63, зона 1					
2. Сведения о характерных точках границ объекта					
Обозначение характерных точек границ	Координаты, м		Метод определения координат характерной точки	Средняя квадратическая погрешность положения характерной точки (Mt), м	Описание обозначения точки на местности (при наличии)
	X	Y			
			метод		
483	376421.06	1374721.62	Картометрический метод	0.5	-
484	376478.09	1374690.39	Картометрический метод	0.5	-
485	376516.35	1374672.27	Картометрический метод	0.5	-
486	376523.67	1374673.36	Картометрический метод	0.5	-
487	376524.93	1374674.55	Картометрический метод	0.5	-
488	376582.62	1374633.96	Картометрический метод	0.5	-
489	376696.59	1374555.05	Картометрический метод	0.5	-
490	376746.37	1374520.54	Картометрический метод	0.5	-
491	376748.43	1374519.12	Картометрический метод	0.5	-
492	376782.92	1374495.36	Картометрический метод	0.5	-
493	376841.33	1374454.79	Картометрический метод	0.5	-
494	376892.41	1374419.80	Картометрический метод	0.5	-
495	376895.03	1374417.99	Картометрический метод	0.5	-
496	376896.54	1374420.39	Картометрический метод	0.5	-
497	376914.47	1374408.58	Картометрический метод	0.5	-
498	376912.80	1374405.93	Картометрический метод	0.5	-
499	376949.34	1374380.93	Картометрический метод	0.5	-
500	377006.50	1374341.04	Картометрический метод	0.5	-
501	377073.82	1374294.06	Картометрический метод	0.5	-
502	377088.22	1374280.24	Картометрический метод	0.5	-
503	377097.42	1374272.19	Картометрический метод	0.5	-
504	377097.72	1374271.92	Картометрический метод	0.5	-
505	377098.05	1374271.62	Картометрический метод	0.5	-
506	377100.98	1374269.51	Картометрический метод	0.5	-
507	377106.84	1374265.28	Картометрический метод	0.5	-

Сведения о местоположении границ объекта					
1. Система координат МСК-63, зона 1					
2. Сведения о характерных точках границ объекта					
Обозначение характерных точек границ	Координаты, м		Метод определения координат характерной точки	Средняя квадратическая погрешность положения характерной точки (Mt), м	Описание обозначения точки на местности (при наличии)
	X	Y			
508	377107.87	1374265.09	Картометрический метод	0.5	-
509	377108.89	1374264.89	Картометрический метод	0.5	-
510	377115.24	1374265.07	Картометрический метод	0.5	-
511	377118.25	1374265.16	Картометрический метод	0.5	-
512	377137.19	1374250.46	Картометрический метод	0.5	-
513	377156.35	1374237.95	Картометрический метод	0.5	-
514	377160.86	1374234.35	Картометрический метод	0.5	-
515	377160.87	1374234.34	Картометрический метод	0.5	-
516	377162.85	1374235.10	Картометрический метод	0.5	-
517	377182.38	1374246.81	Картометрический метод	0.5	-
518	377185.20	1374248.70	Картометрический метод	0.5	-
519	377185.05	1374248.78	Картометрический метод	0.5	-
520	377182.31	1374250.25	Картометрический метод	0.5	-
521	377171.83	1374254.77	Картометрический метод	0.5	-
522	377152.54	1374265.99	Картометрический метод	0.5	-
523	377131.52	1374280.15	Картометрический метод	0.5	-
524	377131.63	1374283.45	Картометрический метод	0.5	-
525	377129.14	1374291.60	Картометрический метод	0.5	-
526	377127.81	1374293.09	Картометрический метод	0.5	-
527	377123.92	1374295.98	Картометрический метод	0.5	-
528	377122.48	1374299.27	Картометрический метод	0.5	-
529	377136.82	1374309.45	Картометрический метод	0.5	-
530	377116.53	1374324.05	Картометрический метод	0.5	-
531	376980.46	1374422.00	Картометрический метод	0.5	-
532	376815.99	1374532.77	Картометрический метод	0.5	-
533	376745.52	1374580.21	Картометрический	0.5	-

Сведения о местоположении границ объекта					
1. Система координат МСК-63, зона 1					
2. Сведения о характерных точках границ объекта					
Обозначение характерных точек границ	Координаты, м		Метод определения координат характерной точки	Средняя квадратическая погрешность положения характерной точки (Mt), м	Описание обозначения точки на местности (при наличии)
	X	Y			
			метод		
534	376389.66	1374816.72	Картометрический метод	0.5	-
535	376258.13	1374904.14	Картометрический метод	0.5	-
536	376260.72	1374905.77	Картометрический метод	0.5	-
537	376226.92	1374929.34	Картометрический метод	0.5	-
538	376226.82	1374929.41	Картометрический метод	0.5	-
539	376226.82	1374929.42	Картометрический метод	0.5	-
540	376214.68	1374949.32	Картометрический метод	0.5	-
541	376206.76	1374970.60	Картометрический метод	0.5	-
542	376206.46	1374971.56	Картометрический метод	0.5	-
543	376206.38	1374971.80	Картометрический метод	0.5	-
544	376206.15	1374972.53	Картометрический метод	0.5	-
545	376205.04	1374976.06	Картометрический метод	0.5	-
546	376204.30	1374978.44	Картометрический метод	0.5	-
547	376200.44	1374990.75	Картометрический метод	0.5	-
548	376199.88	1375001.84	Картометрический метод	0.5	-
549	376200.41	1375003.98	Картометрический метод	0.5	-
550	376201.39	1375007.95	Картометрический метод	0.5	-
551	376204.18	1375019.42	Картометрический метод	0.5	-
552	376204.40	1375019.98	Картометрический метод	0.5	-
553	376221.37	1375101.10	Картометрический метод	0.5	-
554	376206.64	1375100.35	Картометрический метод	0.5	-
555	376407.48	1375268.28	Картометрический метод	0.5	-
556	376647.18	1375439.07	Картометрический метод	0.5	-
557	376620.57	1375424.62	Картометрический метод	0.5	-
558	376610.05	1375417.56	Картометрический метод	0.5	-

Сведения о местоположении границ объекта					
1. Система координат МСК-63, зона 1					
2. Сведения о характерных точках границ объекта					
Обозначение характерных точек границ	Координаты, м		Метод определения координат характерной точки	Средняя квадратическая погрешность положения характерной точки (Mt), м	Описание обозначения точки на местности (при наличии)
	X	Y			
559	376525.80	1375363.70	Картометрический метод	0.5	-
560	376523.41	1375362.25	Картометрический метод	0.5	-
561	376513.65	1375356.08	Картометрический метод	0.5	-
562	376496.07	1375344.49	Картометрический метод	0.5	-
563	376489.02	1375339.93	Картометрический метод	0.5	-
564	376473.26	1375328.13	Картометрический метод	0.5	-
565	376472.63	1375327.65	Картометрический метод	0.5	-
566	376401.54	1375274.38	Картометрический метод	0.5	-
567	376369.76	1375251.67	Картометрический метод	0.5	-
568	376342.01	1375229.04	Картометрический метод	0.5	-
569	376308.22	1375203.21	Картометрический метод	0.5	-
570	376297.01	1375192.37	Картометрический метод	0.5	-
571	376282.02	1375177.87	Картометрический метод	0.5	-
572	376229.69	1375135.27	Картометрический метод	0.5	-
573	376223.19	1375127.50	Картометрический метод	0.5	-
574	376196.64	1375111.06	Картометрический метод	0.5	-
575	376189.76	1375106.80	Картометрический метод	0.5	-
576	376183.29	1375104.58	Картометрический метод	0.5	-
577	376170.54	1375100.19	Картометрический метод	0.5	-
578	376164.93	1375098.27	Картометрический метод	0.5	-
579	376163.30	1375098.17	Картометрический метод	0.5	-
580	376159.26	1375096.97	Картометрический метод	0.5	-
581	376130.13	1375097.17	Картометрический метод	0.5	-
582	376122.91	1375098.24	Картометрический метод	0.5	-
583	376122.40	1375097.98	Картометрический метод	0.5	-
584	376126.58	1375089.59	Картометрический	0.5	-

Сведения о местоположении границ объекта					
1. Система координат МСК-63, зона 1					
2. Сведения о характерных точках границ объекта					
Обозначение характерных точек границ	Координаты, м		Метод определения координат характерной точки	Средняя квадратическая погрешность положения характерной точки (Mt), м	Описание обозначения точки на местности (при наличии)
	X	Y			
			метод		
585	376125.19	1375090.38	Картометрический метод	0.5	-
586	376123.23	1375090.93	Картометрический метод	0.5	-
587	376100.94	1375097.25	Картометрический метод	0.5	-
588	376090.53	1375098.71	Картометрический метод	0.5	-
589	376070.62	1375097.36	Картометрический метод	0.5	-
590	376052.23	1375092.86	Картометрический метод	0.5	-
591	376035.50	1375086.95	Картометрический метод	0.5	-
592	376021.82	1375084.73	Картометрический метод	0.5	-
593	376019.11	1375083.63	Картометрический метод	0.5	-
594	376014.66	1375083.88	Картометрический метод	0.5	-
595	375996.62	1375083.28	Картометрический метод	0.5	-
596	375981.99	1375087.66	Картометрический метод	0.5	-
597	375976.45	1375091.33	Картометрический метод	0.5	-
598	375963.30	1375100.06	Картометрический метод	0.5	-
599	375949.02	1375109.56	Картометрический метод	0.5	-
600	375879.16	1375155.99	Картометрический метод	0.5	-
601	375762.47	1375233.55	Картометрический метод	0.5	-
602	375759.53	1375234.64	Картометрический метод	0.5	-
603	375740.30	1375247.93	Картометрический метод	0.5	-
604	375731.01	1375257.41	Картометрический метод	0.5	-
605	375723.27	1375265.30	Картометрический метод	0.5	-
606	375706.43	1375280.23	Картометрический метод	0.5	-
607	375703.35	1375282.02	Картометрический метод	0.5	-
608	375705.06	1375284.09	Картометрический метод	0.5	-
609	375707.90	1375284.94	Картометрический метод	0.5	-

Сведения о местоположении границ объекта					
1. Система координат МСК-63, зона 1					
2. Сведения о характерных точках границ объекта					
Обозначение характерных точек границ	Координаты, м		Метод определения координат характерной точки	Средняя квадратическая погрешность положения характерной точки (Mt), м	Описание обозначения точки на местности (при наличии)
	X	Y			
610	375709.58	1375284.97	Картометрический метод	0.5	-
611	375713.82	1375284.45	Картометрический метод	0.5	-
612	375721.90	1375283.29	Картометрический метод	0.5	-
613	375740.83	1375343.40	Картометрический метод	0.5	-
614	375745.11	1375342.30	Картометрический метод	0.5	-
615	375752.90	1375341.32	Картометрический метод	0.5	-
616	375752.57	1375345.11	Картометрический метод	0.5	-
617	375743.41	1375353.33	Картометрический метод	0.5	-
618	375756.33	1375403.49	Картометрический метод	0.5	-
619	375753.29	1375408.57	Картометрический метод	0.5	-
620	375790.44	1375382.03	Картометрический метод	0.5	-
621	375807.18	1375406.28	Картометрический метод	0.5	-
622	375711.57	1375470.62	Картометрический метод	0.5	-
623	375693.33	1375450.29	Картометрический метод	0.5	-
624	375667.84	1375467.57	Картометрический метод	0.5	-
625	375638.60	1375422.10	Картометрический метод	0.5	-
626	375630.70	1375427.88	Картометрический метод	0.5	-
627	375620.81	1375412.89	Картометрический метод	0.5	-
628	375609.61	1375395.91	Картометрический метод	0.5	-
629	375597.62	1375381.57	Картометрический метод	0.5	-
630	375585.91	1375360.34	Картометрический метод	0.5	-
631	375625.20	1375333.71	Картометрический метод	0.5	-
632	375621.96	1375333.66	Картометрический метод	0.5	-
633	375617.84	1375333.95	Картометрический метод	0.5	-
634	375617.49	1375334.00	Картометрический метод	0.5	-
635	375617.50	1375333.98	Картометрический	0.5	-

Сведения о местоположении границ объекта					
1. Система координат МСК-63, зона 1					
2. Сведения о характерных точках границ объекта					
Обозначение характерных точек границ	Координаты, м		Метод определения координат характерной точки	Средняя квадратическая погрешность положения характерной точки (Mt), м	Описание обозначения точки на местности (при наличии)
	X	Y			
			метод		
636	375610.41	1375338.89	Картометрический метод	0.5	-
637	375582.78	1375358.00	Картометрический метод	0.5	-
638	375539.79	1375387.76	Картометрический метод	0.5	-
639	375480.06	1375428.33	Картометрический метод	0.5	-
640	375477.73	1375429.91	Картометрический метод	0.5	-
641	375412.31	1375474.34	Картометрический метод	0.5	-
642	375408.19	1375477.36	Картометрический метод	0.5	-
643	375407.09	1375484.97	Картометрический метод	0.5	-
644	375395.51	1375491.58	Картометрический метод	0.5	-
645	375388.55	1375490.60	Картометрический метод	0.5	-
646	375304.71	1375546.92	Картометрический метод	0.5	-
647	375305.98	1375549.04	Картометрический метод	0.5	-
648	375307.20	1375551.07	Картометрический метод	0.5	-
649	375308.13	1375552.61	Картометрический метод	0.5	-
650	375310.70	1375556.87	Картометрический метод	0.5	-
651	375307.32	1375559.34	Картометрический метод	0.5	-
652	375312.31	1375566.85	Картометрический метод	0.5	-
653	375307.60	1375570.11	Картометрический метод	0.5	-
654	375299.27	1375559.18	Картометрический метод	0.5	-
655	375298.58	1375558.20	Картометрический метод	0.5	-
656	375289.14	1375564.80	Картометрический метод	0.5	-
657	375275.87	1375570.56	Картометрический метод	0.5	-
658	375262.29	1375580.84	Картометрический метод	0.5	-
659	375254.90	1375587.56	Картометрический метод	0.5	-
660	375184.22	1375636.16	Картометрический метод	0.5	-

Сведения о местоположении границ объекта					
1. Система координат МСК-63, зона 1					
2. Сведения о характерных точках границ объекта					
Обозначение характерных точек границ	Координаты, м		Метод определения координат характерной точки	Средняя квадратическая погрешность положения характерной точки (Mt), м	Описание обозначения точки на местности (при наличии)
	X	Y			
661	375176.18	1375641.69	Картометрический метод	0.5	-
662	375054.43	1375725.41	Картометрический метод	0.5	-
663	375041.30	1375734.58	Картометрический метод	0.5	-
664	375036.43	1375737.82	Картометрический метод	0.5	-
665	374883.34	1375844.48	Картометрический метод	0.5	-
666	374883.37	1375845.00	Картометрический метод	0.5	-
667	374884.33	1375848.18	Картометрический метод	0.5	-
668	374886.48	1375851.91	Картометрический метод	0.5	-
669	374884.88	1375853.70	Картометрический метод	0.5	-
670	374960.31	1375966.69	Картометрический метод	0.5	-
671	374967.50	1375963.66	Картометрический метод	0.5	-
672	374983.07	1375985.77	Картометрический метод	0.5	-
673	375196.00	1376292.94	Картометрический метод	0.5	-
674	375330.13	1376487.13	Картометрический метод	0.5	-
675	375125.94	1376632.91	Картометрический метод	0.5	-
676	374991.94	1376445.44	Картометрический метод	0.5	-
677	375183.06	1376312.88	Картометрический метод	0.5	-
678	375005.26	1376053.70	Картометрический метод	0.5	-
679	375000.13	1376053.14	Картометрический метод	0.5	-
680	374970.68	1376075.44	Картометрический метод	0.5	-
681	374943.38	1376096.03	Картометрический метод	0.5	-
682	374901.94	1376032.91	Картометрический метод	0.5	-
683	374959.66	1375989.05	Картометрический метод	0.5	-
684	374949.89	1375973.56	Картометрический метод	0.5	-
685	374874.14	1375861.00	Картометрический метод	0.5	-
686	374879.49	1375857.37	Картометрический	0.5	-

Сведения о местоположении границ объекта					
1. Система координат МСК-63, зона 1					
2. Сведения о характерных точках границ объекта					
Обозначение характерных точек границ	Координаты, м		Метод определения координат характерной точки	Средняя квадратическая погрешность положения характерной точки (Mt), м	Описание обозначения точки на местности (при наличии)
	X	Y			
			метод		
687	374876.16	1375852.78	Картометрический метод	0.5	-
688	374875.15	1375851.38	Картометрический метод	0.5	-
689	374874.45	1375850.70	Картометрический метод	0.5	-
690	374870.28	1375853.70	Картометрический метод	0.5	-
691	374873.42	1375858.22	Картометрический метод	0.5	-
692	374756.72	1375942.08	Картометрический метод	0.5	-
693	374751.43	1375935.78	Картометрический метод	0.5	-
694	374740.49	1375941.48	Картометрический метод	0.5	-
695	374730.49	1375948.50	Картометрический метод	0.5	-
696	374682.22	1375982.36	Картометрический метод	0.5	-
697	374674.76	1375987.52	Картометрический метод	0.5	-
698	374597.16	1376041.28	Картометрический метод	0.5	-
699	374589.62	1376047.83	Картометрический метод	0.5	-
700	374577.06	1376055.94	Картометрический метод	0.5	-
701	374558.76	1376067.74	Картометрический метод	0.5	-
702	374376.43	1376193.07	Картометрический метод	0.5	-
703	374153.09	1376348.27	Картометрический метод	0.5	-
704	374106.12	1376380.90	Картометрический метод	0.5	-
705	373950.08	1376487.91	Картометрический метод	0.5	-
706	373602.12	1376730.29	Картометрический метод	0.5	-
707	373609.61	1376750.23	Картометрический метод	0.5	-
708	373773.90	1376632.63	Картометрический метод	0.5	-
709	373884.47	1376555.23	Картометрический метод	0.5	-
710	373963.68	1376497.51	Картометрический метод	0.5	-
711	374035.36	1376450.88	Картометрический метод	0.5	-

Сведения о местоположении границ объекта					
1. Система координат МСК-63, зона 1					
2. Сведения о характерных точках границ объекта					
Обозначение характерных точек границ	Координаты, м		Метод определения координат характерной точки	Средняя квадратическая погрешность положения характерной точки (Mt), м	Описание обозначения точки на местности (при наличии)
	X	Y			
712	374150.15	1376371.90	Картометрический метод	0.5	-
713	374164.11	1376390.82	Картометрический метод	0.5	-
714	373972.33	1376524.19	Картометрический метод	0.5	-
715	373963.72	1376530.44	Картометрический метод	0.5	-
716	373950.03	1376520.67	Картометрический метод	0.5	-
717	373928.44	1376534.49	Картометрический метод	0.5	-
718	373928.43	1376548.31	Картометрический метод	0.5	-
719	373929.58	1376555.24	Картометрический метод	0.5	-
720	373620.68	1376779.71	Картометрический метод	0.5	-
721	373620.82	1376780.11	Картометрический метод	0.5	-
722	373655.74	1376763.72	Картометрический метод	0.5	-
723	373659.42	1376791.30	Картометрический метод	0.5	-
724	373681.01	1376953.10	Картометрический метод	0.5	-
725	373689.27	1376979.51	Картометрический метод	0.5	-
726	373701.97	1377027.33	Картометрический метод	0.5	-
727	373717.55	1377099.34	Картометрический метод	0.5	-
728	373726.52	1377154.78	Картометрический метод	0.5	-
729	373737.59	1377274.05	Картометрический метод	0.5	-
730	373737.30	1377348.88	Картометрический метод	0.5	-
731	373733.26	1377442.40	Картометрический метод	0.5	-
732	373730.12	1377491.76	Картометрический метод	0.5	-
733	373723.08	1377648.68	Картометрический метод	0.5	-
734	373723.09	1377648.68	Картометрический метод	0.5	-
735	373723.09	1377648.69	Картометрический метод	0.5	-
736	373718.42	1377753.04	Картометрический метод	0.5	-
737	373712.93	1377852.76	Картометрический	0.5	-

Сведения о местоположении границ объекта					
1. Система координат МСК-63, зона 1					
2. Сведения о характерных точках границ объекта					
Обозначение характерных точек границ	Координаты, м		Метод определения координат характерной точки	Средняя квадратическая погрешность положения характерной точки (Mt), м	Описание обозначения точки на местности (при наличии)
	X	Y			
			метод		
738	373681.81	1378487.62	Картометрический метод	0.5	-
739	373641.87	1378485.52	Картометрический метод	0.5	-
740	373620.75	1378905.38	Картометрический метод	0.5	-
741	373619.62	1378927.81	Картометрический метод	0.5	-
742	373619.46	1378931.06	Картометрический метод	0.5	-
743	373614.04	1379038.84	Картометрический метод	0.5	-
744	373606.50	1379205.87	Картометрический метод	0.5	-
745	373595.75	1379410.39	Картометрический метод	0.5	-
746	373590.91	1379555.04	Картометрический метод	0.5	-
747	373585.75	1379736.33	Картометрический метод	0.5	-
748	373583.94	1379811.17	Картометрический метод	0.5	-
749	373583.32	1379896.09	Картометрический метод	0.5	-
750	373621.08	1379893.00	Картометрический метод	0.5	-
751	373625.65	1379935.44	Картометрический метод	0.5	-
752	373634.21	1379987.10	Картометрический метод	0.5	-
753	373646.77	1380046.45	Картометрический метод	0.5	-
754	373668.78	1380137.18	Картометрический метод	0.5	-
755	373675.73	1380166.41	Картометрический метод	0.5	-
756	373677.97	1380175.85	Картометрический метод	0.5	-
757	373695.42	1380248.22	Картометрический метод	0.5	-
758	373743.54	1380454.44	Картометрический метод	0.5	-
759	373812.02	1380739.85	Картометрический метод	0.5	-
760	373840.45	1380862.70	Картометрический метод	0.5	-
761	373863.68	1380956.95	Картометрический метод	0.5	-
762	373921.25	1381199.30	Картометрический метод	0.5	-

Сведения о местоположении границ объекта					
1. Система координат МСК-63, зона 1					
2. Сведения о характерных точках границ объекта					
Обозначение характерных точек границ	Координаты, м		Метод определения координат характерной точки	Средняя квадратическая погрешность положения характерной точки (Mt), м	Описание обозначения точки на местности (при наличии)
	X	Y			
763	373925.75	1381219.08	Картометрический метод	0.5	-
764	373933.27	1381252.42	Картометрический метод	0.5	-
765	373947.12	1381311.87	Картометрический метод	0.5	-
766	373965.26	1381387.80	Картометрический метод	0.5	-
767	373965.82	1381390.10	Картометрический метод	0.5	-
768	373966.23	1381391.79	Картометрический метод	0.5	-
769	373969.11	1381403.64	Картометрический метод	0.5	-
770	373970.61	1381409.84	Картометрический метод	0.5	-
771	373988.05	1381485.91	Картометрический метод	0.5	-
772	374001.99	1381545.65	Картометрический метод	0.5	-
773	374024.36	1381639.27	Картометрический метод	0.5	-
774	373986.18	1381647.86	Картометрический метод	0.5	-
775	373991.68	1381670.14	Картометрический метод	0.5	-
776	374002.99	1381719.06	Картометрический метод	0.5	-
777	374021.12	1381797.55	Картометрический метод	0.5	-
778	374060.16	1381788.76	Картометрический метод	0.5	-
779	374134.36	1382095.63	Картометрический метод	0.5	-
780	374186.28	1382307.29	Картометрический метод	0.5	-
781	374211.74	1382420.00	Картометрический метод	0.5	-
782	374220.42	1382458.42	Картометрический метод	0.5	-
783	374220.50	1382458.77	Картометрический метод	0.5	-
784	374218.65	1382459.05	Картометрический метод	0.5	-
785	374206.10	1382460.99	Картометрический метод	0.5	-
786	374170.53	1382466.47	Картометрический метод	0.5	-
787	374196.31	1382598.53	Картометрический метод	0.5	-
788	374197.21	1382602.27	Картометрический	0.5	-

Сведения о местоположении границ объекта					
1. Система координат МСК-63, зона 1					
2. Сведения о характерных точках границ объекта					
Обозначение характерных точек границ	Координаты, м		Метод определения координат характерной точки	Средняя квадратическая погрешность положения характерной точки (Mt), м	Описание обозначения точки на местности (при наличии)
	X	Y			
			метод		
789	374197.29	1382602.59	Картометрический метод	0.5	-
790	374198.72	1382608.50	Картометрический метод	0.5	-
791	374202.97	1382626.04	Картометрический метод	0.5	-
792	374226.08	1382721.56	Картометрический метод	0.5	-
793	374280.44	1382932.09	Картометрический метод	0.5	-
794	374331.08	1382934.82	Картометрический метод	0.5	-
795	374331.07	1382934.80	Картометрический метод	0.5	-
796	374331.08	1382934.80	Картометрический метод	0.5	-
797	374366.95	1383085.02	Картометрический метод	0.5	-
798	374375.51	1383120.90	Картометрический метод	0.5	-
799	374375.53	1383120.94	Картометрический метод	0.5	-
800	374391.92	1383189.60	Картометрический метод	0.5	-
801	374403.49	1383237.89	Картометрический метод	0.5	-
802	374407.16	1383253.21	Картометрический метод	0.5	-
803	374416.63	1383292.75	Картометрический метод	0.5	-
804	374268.43	1383288.54	Картометрический метод	0.5	-
805	374252.29	1383219.90	Картометрический метод	0.5	-
806	374165.91	1382860.50	Картометрический метод	0.5	-
807	374127.26	1382694.60	Картометрический метод	0.5	-
808	374070.24	1382442.05	Картометрический метод	0.5	-
809	373925.93	1381835.13	Картометрический метод	0.5	-
810	373964.54	1381823.98	Картометрический метод	0.5	-
811	373944.09	1381730.66	Картометрический метод	0.5	-
812	373932.80	1381681.84	Картометрический метод	0.5	-
813	373927.45	1381660.03	Картометрический метод	0.5	-

Сведения о местоположении границ объекта					
1. Система координат МСК-63, зона 1					
2. Сведения о характерных точках границ объекта					
Обозначение характерных точек границ	Координаты, м		Метод определения координат характерной точки	Средняя квадратическая погрешность положения характерной точки (Mt), м	Описание обозначения точки на местности (при наличии)
	X	Y			
814	373888.65	1381669.73	Картометрический метод	0.5	-
815	373865.96	1381578.73	Картометрический метод	0.5	-
816	373832.70	1381433.36	Картометрический метод	0.5	-
817	373831.33	1381427.81	Картометрический метод	0.5	-
818	373827.87	1381413.71	Картометрический метод	0.5	-
819	373825.76	1381404.98	Картометрический метод	0.5	-
820	373820.98	1381385.16	Картометрический метод	0.5	-
821	373819.59	1381379.43	Картометрический метод	0.5	-
822	373814.20	1381356.56	Картометрический метод	0.5	-
823	373855.41	1381348.33	Картометрический метод	0.5	-
824	373849.96	1381330.67	Картометрический метод	0.5	-
825	373836.38	1381288.81	Картометрический метод	0.5	-
826	373801.04	1381298.81	Картометрический метод	0.5	-
827	373788.65	1381250.50	Картометрический метод	0.5	-
828	373784.01	1381231.05	Картометрический метод	0.5	-
829	373775.45	1381193.66	Картометрический метод	0.5	-
830	373727.54	1380989.61	Картометрический метод	0.5	-
831	373704.28	1380895.24	Картометрический метод	0.5	-
832	373636.64	1380622.04	Картометрический метод	0.5	-
833	373604.89	1380487.64	Картометрический метод	0.5	-
834	373538.61	1380207.83	Картометрический метод	0.5	-
835	373531.81	1380178.59	Картометрический метод	0.5	-
836	373510.24	1380077.48	Картометрический метод	0.5	-
837	373496.60	1380013.05	Картометрический метод	0.5	-
838	373486.82	1379954.03	Картометрический метод	0.5	-
839	373482.81	1379919.08	Картометрический	0.5	-

Сведения о местоположении границ объекта					
1. Система координат МСК-63, зона 1					
2. Сведения о характерных точках границ объекта					
Обозначение характерных точек границ	Координаты, м		Метод определения координат характерной точки	Средняя квадратическая погрешность положения характерной точки (Mt), м	Описание обозначения точки на местности (при наличии)
	X	Y			
			метод		
840	373522.73	1379916.12	Картометрический метод	0.5	-
841	373515.16	1379809.00	Картометрический метод	0.5	-
842	373520.04	1379733.36	Картометрический метод	0.5	-
843	373528.93	1379541.01	Картометрический метод	0.5	-
844	373535.12	1379407.17	Картометрический метод	0.5	-
845	373546.58	1379202.84	Картометрический метод	0.5	-
846	373552.91	1379035.86	Картометрический метод	0.5	-
847	373559.11	1378915.87	Картометрический метод	0.5	-
848	373581.48	1378483.38	Картометрический метод	0.5	-
849	373587.42	1378340.81	Картометрический метод	0.5	-
850	373549.85	1378327.06	Картометрический метод	0.5	-
851	373573.10	1377845.91	Картометрический метод	0.5	-
852	373577.97	1377757.41	Картометрический метод	0.5	-
853	373578.69	1377744.30	Картометрический метод	0.5	-
854	373581.79	1377692.11	Картометрический метод	0.5	-
855	373586.87	1377606.61	Картометрический метод	0.5	-
856	373587.35	1377598.57	Картометрический метод	0.5	-
857	373587.62	1377584.41	Картометрический метод	0.5	-
858	373589.55	1377484.75	Картометрический метод	0.5	-
859	373591.72	1377456.97	Картометрический метод	0.5	-
860	373591.57	1377449.34	Картометрический метод	0.5	-
861	373591.76	1377447.66	Картометрический метод	0.5	-
862	373593.62	1377431.01	Картометрический метод	0.5	-
863	373593.62	1377431.00	Картометрический метод	0.5	-
864	373593.76	1377427.70	Картометрический метод	0.5	-

Сведения о местоположении границ объекта					
1. Система координат МСК-63, зона 1					
2. Сведения о характерных точках границ объекта					
Обозначение характерных точек границ	Координаты, м		Метод определения координат характерной точки	Средняя квадратическая погрешность положения характерной точки (Mt), м	Описание обозначения точки на местности (при наличии)
	X	Y			
865	373593.83	1377426.17	Картометрический метод	0.5	-
866	373594.79	1377403.89	Картометрический метод	0.5	-
867	373594.90	1377401.40	Картометрический метод	0.5	-
868	373594.90	1377401.39	Картометрический метод	0.5	-
869	373594.90	1377401.38	Картометрический метод	0.5	-
870	373594.20	1377393.55	Картометрический метод	0.5	-
871	373593.90	1377390.12	Картометрический метод	0.5	-
872	373591.71	1377296.51	Картометрический метод	0.5	-
873	373587.08	1377254.31	Картометрический метод	0.5	-
874	373585.15	1377236.74	Картометрический метод	0.5	-
875	373579.62	1377210.14	Картометрический метод	0.5	-
876	373577.91	1377201.89	Картометрический метод	0.5	-
877	373577.35	1377199.23	Картометрический метод	0.5	-
878	373576.33	1377194.30	Картометрический метод	0.5	-
879	373577.07	1377164.12	Картометрический метод	0.5	-
880	373577.07	1377164.10	Картометрический метод	0.5	-
881	373574.92	1377142.60	Картометрический метод	0.5	-
882	373574.92	1377142.59	Картометрический метод	0.5	-
883	373557.43	1377080.68	Картометрический метод	0.5	-
884	373522.58	1376980.94	Картометрический метод	0.5	-
885	373525.03	1376969.78	Картометрический метод	0.5	-
886	373523.37	1376964.48	Картометрический метод	0.5	-
887	373516.22	1376941.69	Картометрический метод	0.5	-
888	373508.67	1376917.61	Картометрический метод	0.5	-
889	373506.26	1376905.81	Картометрический метод	0.5	-
890	373505.28	1376903.06	Картометрический	0.5	-

Сведения о местоположении границ объекта					
1. Система координат МСК-63, зона 1					
2. Сведения о характерных точках границ объекта					
Обозначение характерных точек границ	Координаты, м		Метод определения координат характерной точки	Средняя квадратическая погрешность положения характерной точки (Mt), м	Описание обозначения точки на местности (при наличии)
	X	Y			
			метод		
891	373505.26	1376903.01	Картометрический метод	0.5	-
892	373492.98	1376868.44	Картометрический метод	0.5	-
893	373516.38	1376860.04	Картометрический метод	0.5	-
894	373495.86	1376809.43	Картометрический метод	0.5	-
895	373486.20	1376815.95	Картометрический метод	0.5	-
896	373394.58	1376878.69	Картометрический метод	0.5	-
897	373338.33	1376917.03	Картометрический метод	0.5	-
898	373305.11	1376939.66	Картометрический метод	0.5	-
899	373267.59	1376965.22	Картометрический метод	0.5	-
900	373236.43	1376986.46	Картометрический метод	0.5	-
901	373230.14	1376991.79	Картометрический метод	0.5	-
902	373221.82	1376996.42	Картометрический метод	0.5	-
903	373182.40	1377023.29	Картометрический метод	0.5	-
904	373126.58	1377061.31	Картометрический метод	0.5	-
905	372722.08	1377342.14	Картометрический метод	0.5	-
906	372582.75	1377438.46	Картометрический метод	0.5	-
907	372538.14	1377469.21	Картометрический метод	0.5	-
908	372308.28	1377629.28	Картометрический метод	0.5	-
909	372304.16	1377632.15	Картометрический метод	0.5	-
910	372246.91	1377672.31	Картометрический метод	0.5	-
911	372228.84	1377684.17	Картометрический метод	0.5	-
912	372149.08	1377740.34	Картометрический метод	0.5	-
913	372096.87	1377776.84	Картометрический метод	0.5	-
914	372061.03	1377801.66	Картометрический метод	0.5	-
915	372057.12	1377808.02	Картометрический метод	0.5	-

Сведения о местоположении границ объекта					
1. Система координат МСК-63, зона 1					
2. Сведения о характерных точках границ объекта					
Обозначение характерных точек границ	Координаты, м		Метод определения координат характерной точки	Средняя квадратическая погрешность положения характерной точки (Mt), м	Описание обозначения точки на местности (при наличии)
	X	Y			
916	372048.21	1377814.68	Картометрический метод	0.5	-
917	372034.69	1377819.90	Картометрический метод	0.5	-
918	371972.29	1377863.11	Картометрический метод	0.5	-
919	371971.95	1377864.13	Картометрический метод	0.5	-
920	371964.47	1377869.37	Картометрический метод	0.5	-
921	371964.61	1377868.50	Картометрический метод	0.5	-
922	371938.36	1377887.31	Картометрический метод	0.5	-
923	371917.12	1377902.02	Картометрический метод	0.5	-
924	371900.85	1377913.76	Картометрический метод	0.5	-
925	371802.28	1377981.53	Картометрический метод	0.5	-
926	371774.40	1377999.08	Картометрический метод	0.5	-
927	371725.82	1378034.64	Картометрический метод	0.5	-
928	371643.26	1378091.03	Картометрический метод	0.5	-
929	371594.34	1378127.35	Картометрический метод	0.5	-
930	371563.98	1378148.76	Картометрический метод	0.5	-
931	371539.94	1378162.89	Картометрический метод	0.5	-
932	371532.00	1378168.89	Картометрический метод	0.5	-
933	371447.26	1378221.76	Картометрический метод	0.5	-
934	371405.39	1378252.88	Картометрический метод	0.5	-
935	371393.72	1378261.56	Картометрический метод	0.5	-
936	371354.09	1378287.98	Картометрический метод	0.5	-
937	371346.34	1378293.15	Картометрический метод	0.5	-
938	371244.59	1378363.68	Картометрический метод	0.5	-
939	371118.61	1378449.76	Картометрический метод	0.5	-
940	371052.22	1378500.26	Картометрический метод	0.5	-
941	370998.00	1378533.58	Картометрический	0.5	-

Сведения о местоположении границ объекта					
1. Система координат МСК-63, зона 1					
2. Сведения о характерных точках границ объекта					
Обозначение характерных точек границ	Координаты, м		Метод определения координат характерной точки	Средняя квадратическая погрешность положения характерной точки (Mt), м	Описание обозначения точки на местности (при наличии)
	X	Y			
			метод		
942	370838.05	1378644.36	Картометрический метод	0.5	-
943	370825.85	1378652.85	Картометрический метод	0.5	-
944	370758.90	1378699.46	Картометрический метод	0.5	-
945	370684.31	1378751.14	Картометрический метод	0.5	-
946	370597.10	1378810.89	Картометрический метод	0.5	-
947	370517.46	1378868.05	Картометрический метод	0.5	-
948	370431.28	1378925.98	Картометрический метод	0.5	-
949	370363.45	1378973.17	Картометрический метод	0.5	-
950	370304.14	1379015.15	Картометрический метод	0.5	-
951	370125.27	1379138.46	Картометрический метод	0.5	-
952	370049.72	1379189.66	Картометрический метод	0.5	-
953	369989.48	1379230.74	Картометрический метод	0.5	-
954	370022.76	1379208.05	Картометрический метод	0.5	-
955	369920.00	1379282.93	Картометрический метод	0.5	-
956	369519.61	1379563.37	Картометрический метод	0.5	-
957	369503.55	1379574.19	Картометрический метод	0.5	-
958	369531.90	1379552.45	Картометрический метод	0.5	-
959	369497.61	1379578.74	Картометрический метод	0.5	-
960	369436.97	1379615.63	Картометрический метод	0.5	-
961	369418.31	1379629.42	Картометрический метод	0.5	-
962	369378.79	1379657.36	Картометрический метод	0.5	-
963	369379.70	1379656.72	Картометрический метод	0.5	-
964	369379.74	1379656.75	Картометрический метод	0.5	-
965	369380.88	1379657.65	Картометрический метод	0.5	-
966	369380.81	1379657.69	Картометрический метод	0.5	-

Сведения о местоположении границ объекта					
1. Система координат МСК-63, зона 1					
2. Сведения о характерных точках границ объекта					
Обозначение характерных точек границ	Координаты, м		Метод определения координат характерной точки	Средняя квадратическая погрешность положения характерной точки (Mt), м	Описание обозначения точки на местности (при наличии)
	X	Y			
967	368910.34	1379986.64	Картометрический метод	0.5	-
968	368878.65	1380010.05	Картометрический метод	0.5	-
969	368843.04	1380033.23	Картометрический метод	0.5	-
970	368791.01	1380067.25	Картометрический метод	0.5	-
971	368783.88	1380072.19	Картометрический метод	0.5	-
972	368763.84	1380086.07	Картометрический метод	0.5	-
973	368814.50	1380049.24	Картометрический метод	0.5	-
974	368742.63	1380101.47	Картометрический метод	0.5	-
975	368732.91	1380108.67	Картометрический метод	0.5	-
976	368717.69	1380119.95	Картометрический метод	0.5	-
977	368680.71	1380146.74	Картометрический метод	0.5	-
978	368610.91	1380199.50	Картометрический метод	0.5	-
979	368529.09	1380257.20	Картометрический метод	0.5	-
980	368464.33	1380301.38	Картометрический метод	0.5	-
981	368388.40	1380356.61	Картометрический метод	0.5	-
982	368383.86	1380361.24	Картометрический метод	0.5	-
983	368233.44	1380465.55	Картометрический метод	0.5	-
984	368171.03	1380510.55	Картометрический метод	0.5	-
985	368170.90	1380510.43	Картометрический метод	0.5	-
986	368168.17	1380507.68	Картометрический метод	0.5	-
987	368168.15	1380507.66	Картометрический метод	0.5	-
988	368099.13	1380557.02	Картометрический метод	0.5	-
989	368035.80	1380601.37	Картометрический метод	0.5	-
990	367957.51	1380656.20	Картометрический метод	0.5	-
991	367874.60	1380712.75	Картометрический метод	0.5	-
992	367669.02	1380855.64	Картометрический	0.5	-

Сведения о местоположении границ объекта					
1. Система координат МСК-63, зона 1					
2. Сведения о характерных точках границ объекта					
Обозначение характерных точек границ	Координаты, м		Метод определения координат характерной точки	Средняя квадратическая погрешность положения характерной точки (Mt), м	Описание обозначения точки на местности (при наличии)
	X	Y			
			метод		
993	367662.47	1380861.87	Картометрический метод	0.5	-
994	367651.91	1380876.66	Картометрический метод	0.5	-
995	367636.25	1380885.66	Картометрический метод	0.5	-
996	367603.75	1380910.00	Картометрический метод	0.5	-
997	367557.04	1380942.29	Картометрический метод	0.5	-
998	367553.94	1380944.33	Картометрический метод	0.5	-
999	367522.04	1380911.91	Картометрический метод	0.5	-
1000	367521.55	1380911.41	Картометрический метод	0.5	-
1001	367526.20	1380908.33	Картометрический метод	0.5	-
244	367519.77	1380894.43	Картометрический метод	0.5	-
					-
1002	368444.01	1380312.73	Картометрический метод	0.5	-
1003	368445.82	1380311.45	Картометрический метод	0.5	-
1004	368446.94	1380312.91	Картометрический метод	0.5	-
1005	368445.16	1380314.16	Картометрический метод	0.5	-
1002	368444.01	1380312.73	Картометрический метод	0.5	-
					-
1006	368738.62	1380117.78	Картометрический метод	0.5	-
1007	369357.24	1379688.42	Картометрический метод	0.5	-
1008	369363.06	1379691.17	Картометрический метод	0.5	-
1009	369363.78	1379698.77	Картометрический метод	0.5	-
1010	368745.35	1380128.02	Картометрический метод	0.5	-
1006	368738.62	1380117.78	Картометрический метод	0.5	-
					-
1011	369379.74	1379656.75	Картометрический метод	0.5	-
1012	369411.47	1379634.29	Картометрический метод	0.5	-
1013	369411.63	1379635.53	Картометрический	0.5	-

Сведения о местоположении границ объекта					
1. Система координат МСК-63, зона 1					
2. Сведения о характерных точках границ объекта					
Обозначение характерных точек границ	Координаты, м		Метод определения координат характерной точки	Средняя квадратическая погрешность положения характерной точки (Mt), м	Описание обозначения точки на местности (при наличии)
	X	Y			
			метод		
1014	369409.97	1379637.08	Картометрический метод	0.5	-
1015	369410.12	1379648.29	Картометрический метод	0.5	-
1016	369410.14	1379649.94	Картометрический метод	0.5	-
1017	369410.46	1379652.87	Картометрический метод	0.5	-
1018	369411.30	1379660.39	Картометрический метод	0.5	-
1019	369412.21	1379668.19	Картометрический метод	0.5	-
1020	369412.96	1379673.75	Картометрический метод	0.5	-
1021	369413.53	1379677.97	Картометрический метод	0.5	-
1022	369416.20	1379697.77	Картометрический метод	0.5	-
1023	369417.84	1379710.27	Картометрический метод	0.5	-
1024	369418.35	1379714.23	Картометрический метод	0.5	-
1025	369418.51	1379715.49	Картометрический метод	0.5	-
1026	369419.03	1379719.47	Картометрический метод	0.5	-
1027	369425.00	1379765.32	Картометрический метод	0.5	-
1028	369425.53	1379769.36	Картометрический метод	0.5	-
1029	369435.44	1379845.45	Картометрический метод	0.5	-
1030	369449.86	1379970.14	Картометрический метод	0.5	-
1031	369462.81	1380085.84	Картометрический метод	0.5	-
1032	369471.03	1380143.02	Картометрический метод	0.5	-
1033	369488.92	1380265.70	Картометрический метод	0.5	-
1034	369491.76	1380265.20	Картометрический метод	0.5	-
1035	369492.60	1380272.07	Картометрический метод	0.5	-
1036	369517.72	1380479.59	Картометрический метод	0.5	-
1037	369523.69	1380518.44	Картометрический метод	0.5	-
1038	369529.28	1380534.14	Картометрический метод	0.5	-

Сведения о местоположении границ объекта					
1. Система координат МСК-63, зона 1					
2. Сведения о характерных точках границ объекта					
Обозначение характерных точек границ	Координаты, м		Метод определения координат характерной точки	Средняя квадратическая погрешность положения характерной точки (Mt), м	Описание обозначения точки на местности (при наличии)
	X	Y			
1039	369539.31	1380546.31	Картометрический метод	0.5	-
1040	369550.75	1380552.19	Картометрический метод	0.5	-
1041	369566.80	1380554.95	Картометрический метод	0.5	-
1042	369589.18	1380554.74	Картометрический метод	0.5	-
1043	369656.00	1380546.84	Картометрический метод	0.5	-
1044	369741.89	1380536.04	Картометрический метод	0.5	-
1045	369853.35	1380522.24	Картометрический метод	0.5	-
1046	370008.96	1380502.95	Картометрический метод	0.5	-
1047	370204.93	1380477.91	Картометрический метод	0.5	-
1048	370290.60	1380467.14	Картометрический метод	0.5	-
1049	370311.78	1380466.40	Картометрический метод	0.5	-
1050	370337.30	1380470.01	Картометрический метод	0.5	-
1051	370357.02	1380476.20	Картометрический метод	0.5	-
1052	370365.08	1380480.95	Картометрический метод	0.5	-
1053	370379.03	1380489.16	Картометрический метод	0.5	-
1054	370382.90	1380492.13	Картометрический метод	0.5	-
1055	370381.98	1380493.67	Картометрический метод	0.5	-
1056	370389.05	1380498.98	Картометрический метод	0.5	-
1057	370390.60	1380498.06	Картометрический метод	0.5	-
1058	370465.00	1380555.41	Картометрический метод	0.5	-
1059	370463.27	1380558.28	Картометрический метод	0.5	-
1060	370487.06	1380576.55	Картометрический метод	0.5	-
1061	370511.45	1380596.01	Картометрический метод	0.5	-
1062	370503.26	1380584.91	Картометрический метод	0.5	-
1063	370528.79	1380605.96	Картометрический метод	0.5	-
1064	370530.01	1380607.55	Картометрический	0.5	-

Сведения о местоположении границ объекта					
1. Система координат МСК-63, зона 1					
2. Сведения о характерных точках границ объекта					
Обозначение характерных точек границ	Координаты, м		Метод определения координат характерной точки	Средняя квадратическая погрешность положения характерной точки (Mt), м	Описание обозначения точки на местности (при наличии)
	X	Y			
			метод		
1065	370523.27	1380613.56	Картометрический метод	0.5	-
1066	370526.15	1380621.66	Картометрический метод	0.5	-
1067	370534.58	1380614.18	Картометрический метод	0.5	-
1068	370546.28	1380632.00	Картометрический метод	0.5	-
1069	370555.18	1380645.55	Картометрический метод	0.5	-
1070	370558.61	1380661.44	Картометрический метод	0.5	-
1071	370558.67	1380663.34	Картометрический метод	0.5	-
1072	370558.86	1380669.08	Картометрический метод	0.5	-
1073	370560.82	1380674.42	Картометрический метод	0.5	-
1074	370561.50	1380700.94	Картометрический метод	0.5	-
1075	370561.41	1380708.48	Картометрический метод	0.5	-
1076	370561.36	1380713.37	Картометрический метод	0.5	-
1077	370560.47	1380713.37	Картометрический метод	0.5	-
1078	370559.59	1380722.67	Картометрический метод	0.5	-
1079	370566.13	1380722.93	Картометрический метод	0.5	-
1080	370566.09	1380725.88	Картометрический метод	0.5	-
1081	370561.90	1380725.83	Картометрический метод	0.5	-
1082	370561.21	1380725.90	Картометрический метод	0.5	-
1083	370560.89	1380754.88	Картометрический метод	0.5	-
1084	370560.95	1380755.45	Картометрический метод	0.5	-
1085	370562.23	1380757.21	Картометрический метод	0.5	-
1086	370558.45	1380757.30	Картометрический метод	0.5	-
1087	370557.98	1380775.78	Картометрический метод	0.5	-
1088	370558.83	1380778.08	Картометрический метод	0.5	-
1089	370558.84	1380779.49	Картометрический метод	0.5	-

Сведения о местоположении границ объекта					
1. Система координат МСК-63, зона 1					
2. Сведения о характерных точках границ объекта					
Обозначение характерных точек границ	Координаты, м		Метод определения координат характерной точки	Средняя квадратическая погрешность положения характерной точки (Mt), м	Описание обозначения точки на местности (при наличии)
	X	Y			
1090	370557.70	1380781.06	Картометрический метод	0.5	-
1091	370556.98	1380827.11	Картометрический метод	0.5	-
1092	370556.97	1380890.31	Картометрический метод	0.5	-
1093	370564.15	1380890.63	Картометрический метод	0.5	-
1094	370563.77	1380924.74	Картометрический метод	0.5	-
1095	370569.77	1380924.88	Картометрический метод	0.5	-
1096	370569.73	1380926.88	Картометрический метод	0.5	-
1097	370563.72	1380926.75	Картометрический метод	0.5	-
1098	370563.57	1380940.51	Картометрический метод	0.5	-
1099	370563.23	1380968.94	Картометрический метод	0.5	-
1100	370563.10	1381010.55	Картометрический метод	0.5	-
1101	370559.84	1381048.07	Картометрический метод	0.5	-
1102	370559.02	1381093.17	Картометрический метод	0.5	-
1103	370562.86	1381093.16	Картометрический метод	0.5	-
1104	370562.90	1381100.17	Картометрический метод	0.5	-
1105	370559.02	1381100.17	Картометрический метод	0.5	-
1106	370558.67	1381117.43	Картометрический метод	0.5	-
1107	370559.54	1381170.13	Картометрический метод	0.5	-
1108	370559.62	1381174.13	Картометрический метод	0.5	-
1109	370559.75	1381181.31	Картометрический метод	0.5	-
1110	370559.82	1381184.13	Картометрический метод	0.5	-
1111	370560.04	1381196.77	Картометрический метод	0.5	-
1112	370560.15	1381202.31	Картометрический метод	0.5	-
1113	370560.28	1381209.24	Картометрический метод	0.5	-
1114	370560.42	1381215.22	Картометрический метод	0.5	-
1115	370560.56	1381222.57	Картометрический	0.5	-

Сведения о местоположении границ объекта					
1. Система координат МСК-63, зона 1					
2. Сведения о характерных точках границ объекта					
Обозначение характерных точек границ	Координаты, м		Метод определения координат характерной точки	Средняя квадратическая погрешность положения характерной точки (Mt), м	Описание обозначения точки на местности (при наличии)
	X	Y			
			метод		
1116	370561.72	1381229.66	Картометрический метод	0.5	-
1117	370553.80	1381220.00	Картометрический метод	0.5	-
1118	370542.79	1381221.22	Картометрический метод	0.5	-
1119	370533.26	1381222.28	Картометрический метод	0.5	-
1120	370534.31	1381227.09	Картометрический метод	0.5	-
1121	370535.01	1381230.29	Картометрический метод	0.5	-
1122	370531.52	1381227.11	Картометрический метод	0.5	-
1123	370491.53	1381227.38	Картометрический метод	0.5	-
1124	370484.28	1381227.43	Картометрический метод	0.5	-
1125	370439.57	1381224.88	Картометрический метод	0.5	-
1126	370439.24	1381218.49	Картометрический метод	0.5	-
1127	370398.53	1381220.31	Картометрический метод	0.5	-
1128	370374.61	1381221.37	Картометрический метод	0.5	-
1129	370350.49	1381222.45	Картометрический метод	0.5	-
1130	370345.42	1381227.01	Картометрический метод	0.5	-
1131	370341.97	1381229.00	Картометрический метод	0.5	-
1132	370342.09	1381227.77	Картометрический метод	0.5	-
1133	370343.32	1381215.73	Картометрический метод	0.5	-
1134	370342.24	1381208.96	Картометрический метод	0.5	-
1135	370341.12	1381201.98	Картометрический метод	0.5	-
1136	370338.95	1381190.64	Картометрический метод	0.5	-
1137	370339.76	1381189.96	Картометрический метод	0.5	-
1138	370347.37	1381183.69	Картометрический метод	0.5	-
1139	370359.81	1381182.50	Картометрический метод	0.5	-
1140	370358.64	1381191.02	Картометрический метод	0.5	-

Сведения о местоположении границ объекта					
1. Система координат МСК-63, зона 1					
2. Сведения о характерных точках границ объекта					
Обозначение характерных точек границ	Координаты, м		Метод определения координат характерной точки	Средняя квадратическая погрешность положения характерной точки (Mt), м	Описание обозначения точки на местности (при наличии)
	X	Y			
1141	370449.79	1381185.49	Картометрический метод	0.5	-
1142	370455.83	1381182.46	Картометрический метод	0.5	-
1143	370470.10	1381185.63	Картометрический метод	0.5	-
1144	370480.13	1381187.86	Картометрический метод	0.5	-
1145	370498.45	1381192.34	Картометрический метод	0.5	-
1146	370503.03	1381193.39	Картометрический метод	0.5	-
1147	370523.75	1381194.24	Картометрический метод	0.5	-
1148	370524.81	1381194.27	Картометрический метод	0.5	-
1149	370531.49	1381194.54	Картометрический метод	0.5	-
1150	370531.43	1381184.06	Картометрический метод	0.5	-
1151	370531.41	1381181.92	Картометрический метод	0.5	-
1152	370531.36	1381174.06	Картометрический метод	0.5	-
1153	370530.85	1381094.74	Картометрический метод	0.5	-
1154	370531.04	1381030.50	Картометрический метод	0.5	-
1155	370534.52	1381030.22	Картометрический метод	0.5	-
1156	370534.85	1381069.86	Картометрический метод	0.5	-
1157	370535.24	1381069.87	Картометрический метод	0.5	-
1158	370542.21	1381069.99	Картометрический метод	0.5	-
1159	370542.20	1381072.19	Картометрический метод	0.5	-
1160	370543.04	1381072.03	Картометрический метод	0.5	-
1161	370546.84	1380719.90	Картометрический метод	0.5	-
1162	370542.74	1380719.48	Картометрический метод	0.5	-
1163	370542.86	1380714.54	Картометрический метод	0.5	-
1164	370546.90	1380714.81	Картометрический метод	0.5	-
1165	370546.96	1380709.01	Картометрический метод	0.5	-
1166	370547.04	1380701.05	Картометрический	0.5	-

Сведения о местоположении границ объекта					
1. Система координат МСК-63, зона 1					
2. Сведения о характерных точках границ объекта					
Обозначение характерных точек границ	Координаты, м		Метод определения координат характерной точки	Средняя квадратическая погрешность положения характерной точки (Mt), м	Описание обозначения точки на местности (при наличии)
	X	Y			
			метод		
1167	370546.45	1380677.16	Картометрический метод	0.5	-
1168	370541.33	1380663.18	Картометрический метод	0.5	-
1169	370537.66	1380653.15	Картометрический метод	0.5	-
1170	370532.68	1380646.03	Картометрический метод	0.5	-
1171	370520.42	1380628.51	Картометрический метод	0.5	-
1172	370515.52	1380621.50	Картометрический метод	0.5	-
1173	370446.00	1380564.87	Картометрический метод	0.5	-
1174	370443.80	1380555.87	Картометрический метод	0.5	-
1175	370402.85	1380526.79	Картометрический метод	0.5	-
1176	370392.19	1380537.73	Картометрический метод	0.5	-
1177	370391.65	1380539.25	Картометрический метод	0.5	-
1178	370379.02	1380529.50	Картометрический метод	0.5	-
1179	370377.95	1380526.33	Картометрический метод	0.5	-
1180	370368.49	1380519.98	Картометрический метод	0.5	-
1181	370362.31	1380516.63	Картометрический метод	0.5	-
1182	370361.26	1380515.82	Картометрический метод	0.5	-
1183	370343.95	1380505.65	Картометрический метод	0.5	-
1184	370330.22	1380501.33	Картометрический метод	0.5	-
1185	370310.08	1380498.48	Картометрический метод	0.5	-
1186	370304.28	1380498.68	Картометрический метод	0.5	-
1187	370293.07	1380499.07	Картометрический метод	0.5	-
1188	370209.02	1380509.65	Картометрический метод	0.5	-
1189	370012.95	1380534.70	Картометрический метод	0.5	-
1190	369857.30	1380553.98	Картометрический метод	0.5	-
1191	369745.83	1380567.79	Картометрический метод	0.5	-

Сведения о местоположении границ объекта					
1. Система координат МСК-63, зона 1					
2. Сведения о характерных точках границ объекта					
Обозначение характерных точек границ	Координаты, м		Метод определения координат характерной точки	Средняя квадратическая погрешность положения характерной точки (Mt), м	Описание обозначения точки на местности (при наличии)
	X	Y			
1192	369659.94	1380578.60	Картометрический метод	0.5	-
1193	369591.18	1380586.73	Картометрический метод	0.5	-
1194	369564.20	1380586.97	Картометрический метод	0.5	-
1195	369540.50	1380582.88	Картометрический метод	0.5	-
1196	369518.81	1380571.75	Картометрический метод	0.5	-
1197	369511.03	1380562.31	Картометрический метод	0.5	-
1198	369509.16	1380560.02	Картометрический метод	0.5	-
1199	369501.01	1380550.14	Картометрический метод	0.5	-
1200	369492.69	1380526.73	Картометрический метод	0.5	-
1201	369485.95	1380483.42	Картометрический метод	0.5	-
1202	369471.00	1380359.88	Картометрический метод	0.5	-
1203	369459.00	1380248.74	Картометрический метод	0.5	-
1204	369442.22	1380127.30	Картометрический метод	0.5	-
1205	369439.95	1380111.01	Картометрический метод	0.5	-
1206	369435.26	1380077.20	Картометрический метод	0.5	-
1207	369426.00	1379999.47	Картометрический метод	0.5	-
1208	369424.70	1379988.59	Картометрический метод	0.5	-
1209	369423.50	1379979.77	Картометрический метод	0.5	-
1210	369418.45	1379939.86	Картометрический метод	0.5	-
1211	369415.90	1379919.67	Картометрический метод	0.5	-
1212	369408.45	1379842.94	Картометрический метод	0.5	-
1213	369399.71	1379777.72	Картометрический метод	0.5	-
1214	369399.19	1379773.84	Картометрический метод	0.5	-
1215	369393.52	1379722.30	Картометрический метод	0.5	-
1216	369393.08	1379718.32	Картометрический метод	0.5	-
1217	369392.96	1379717.29	Картометрический	0.5	-

Сведения о местоположении границ объекта					
1. Система координат МСК-63, зона 1					
2. Сведения о характерных точках границ объекта					
Обозначение характерных точек границ	Координаты, м		Метод определения координат характерной точки	Средняя квадратическая погрешность положения характерной точки (Mt), м	Описание обозначения точки на местности (при наличии)
	X	Y			
			метод		
1218	369392.52	1379713.31	Картометрический метод	0.5	-
1219	369389.98	1379690.19	Картометрический метод	0.5	-
1220	369389.51	1379685.93	Картометрический метод	0.5	-
1221	369388.40	1379675.88	Картометрический метод	0.5	-
1222	369386.91	1379668.61	Картометрический метод	0.5	-
1223	369386.11	1379664.30	Картометрический метод	0.5	-
1224	369385.65	1379661.77	Картометрический метод	0.5	-
1225	369384.64	1379660.48	Картометрический метод	0.5	-
1226	369382.41	1379658.84	Картометрический метод	0.5	-
1011	369379.74	1379656.75	Картометрический метод	0.5	-
					-
1227	369476.54	1379651.24	Картометрический метод	0.5	-
1228	369477.15	1379649.83	Картометрический метод	0.5	-
1229	370129.60	1379184.26	Картометрический метод	0.5	-
1230	370174.04	1379152.81	Картометрический метод	0.5	-
1231	370484.11	1378933.40	Картометрический метод	0.5	-
1232	370501.55	1378954.35	Картометрический метод	0.5	-
1233	370319.29	1379083.53	Картометрический метод	0.5	-
1234	369492.73	1379671.10	Картометрический метод	0.5	-
1227	369476.54	1379651.24	Картометрический метод	0.5	-
					-
1235	370519.04	1378921.28	Картометрический метод	0.5	-
1236	370816.25	1378706.45	Картометрический метод	0.5	-
1237	370826.56	1378720.37	Картометрический метод	0.5	-
1238	370530.39	1378934.30	Картометрический метод	0.5	-
1235	370519.04	1378921.28	Картометрический метод	0.5	-

Сведения о местоположении границ объекта					
1. Система координат МСК-63, зона 1					
2. Сведения о характерных точках границ объекта					
Обозначение характерных точек границ	Координаты, м		Метод определения координат характерной точки	Средняя квадратическая погрешность положения характерной точки (Mt), м	Описание обозначения точки на местности (при наличии)
	X	Y			
					-
1239	370535.72	1381186.76	Картометрический метод	0.5	-
1240	370536.90	1381181.66	Картометрический метод	0.5	-
1241	370537.20	1381181.73	Картометрический метод	0.5	-
1242	370536.02	1381186.84	Картометрический метод	0.5	-
1239	370535.72	1381186.76	Картометрический метод	0.5	-
					-
1243	370831.40	1378699.63	Картометрический метод	0.5	-
1244	370930.55	1378630.13	Картометрический метод	0.5	-
1245	370938.01	1378639.87	Картометрический метод	0.5	-
1246	370839.19	1378711.25	Картометрический метод	0.5	-
1243	370831.40	1378699.63	Картометрический метод	0.5	-
					-
1247	370940.81	1378622.02	Картометрический метод	0.5	-
1248	371028.55	1378565.16	Картометрический метод	0.5	-
1249	371032.02	1378575.33	Картометрический метод	0.5	-
1250	371025.80	1378576.47	Картометрический метод	0.5	-
1251	370964.76	1378620.55	Картометрический метод	0.5	-
1252	370947.23	1378631.91	Картометрический метод	0.5	-
1247	370940.81	1378622.02	Картометрический метод	0.5	-
					-
1253	371272.90	1376501.22	Картометрический метод	0.5	-
1254	371274.10	1376483.54	Картометрический метод	0.5	-
1255	371275.18	1376469.99	Картометрический метод	0.5	-
1256	371322.03	1376474.35	Картометрический метод	0.5	-
1257	371321.92	1376493.72	Картометрический метод	0.5	-
1258	371321.60	1376506.18	Картометрический метод	0.5	-
1253	371272.90	1376501.22	Картометрический	0.5	-

Сведения о местоположении границ объекта					
1. Система координат МСК-63, зона 1					
2. Сведения о характерных точках границ объекта					
Обозначение характерных точек границ	Координаты, м		Метод определения координат характерной точки	Средняя квадратическая погрешность положения характерной точки (Mt), м	Описание обозначения точки на местности (при наличии)
	X	Y			
			метод		
					-
1259	371738.64	1378055.77	Картометрический метод	0.5	-
1260	371943.43	1377909.97	Картометрический метод	0.5	-
1261	371953.79	1377905.28	Картометрический метод	0.5	-
1262	371959.39	1377908.65	Картометрический метод	0.5	-
1263	371962.01	1377908.21	Картометрический метод	0.5	-
1264	371969.74	1377918.42	Картометрический метод	0.5	-
1265	371745.54	1378078.59	Картометрический метод	0.5	-
1259	371738.64	1378055.77	Картометрический метод	0.5	-
					-
1266	371951.30	1377820.85	Картометрический метод	0.5	-
1267	371951.55	1377816.56	Картометрический метод	0.5	-
1268	371952.10	1377807.00	Картометрический метод	0.5	-
1269	371991.32	1377776.63	Картометрический метод	0.5	-
1270	372010.84	1377781.18	Картометрический метод	0.5	-
1271	372009.69	1377782.08	Картометрический метод	0.5	-
1272	371956.26	1377824.56	Картометрический метод	0.5	-
1266	371951.30	1377820.85	Картометрический метод	0.5	-
					-
1273	371972.98	1377890.90	Картометрический метод	0.5	-
1274	371978.75	1377886.52	Картометрический метод	0.5	-
1275	372317.24	1377648.88	Картометрический метод	0.5	-
1276	372330.22	1377666.66	Картометрический метод	0.5	-
1277	371984.65	1377908.78	Картометрический метод	0.5	-
1273	371972.98	1377890.90	Картометрический метод	0.5	-
					-
1278	372006.91	1377764.55	Картометрический метод	0.5	-

Сведения о местоположении границ объекта					
1. Система координат МСК-63, зона 1					
2. Сведения о характерных точках границ объекта					
Обозначение характерных точек границ	Координаты, м		Метод определения координат характерной точки	Средняя квадратическая погрешность положения характерной точки (Mt), м	Описание обозначения точки на местности (при наличии)
	X	Y			
1279	372062.73	1377721.31	Картометрический метод	0.5	-
1280	372231.97	1377596.65	Картометрический метод	0.5	-
1281	372241.43	1377606.59	Картометрический метод	0.5	-
1282	372219.23	1377639.82	Картометрический метод	0.5	-
1283	372139.85	1377700.58	Картометрический метод	0.5	-
1284	372100.57	1377726.59	Картометрический метод	0.5	-
1285	372033.17	1377771.25	Картометрический метод	0.5	-
1278	372006.91	1377764.55	Картометрический метод	0.5	-
					-
1286	372244.08	1377581.88	Картометрический метод	0.5	-
1287	372256.82	1377572.64	Картометрический метод	0.5	-
1288	372268.65	1377590.20	Картометрический метод	0.5	-
1289	372257.78	1377598.05	Картометрический метод	0.5	-
1286	372244.08	1377581.88	Картометрический метод	0.5	-
					-
1290	372323.05	1377636.04	Картометрический метод	0.5	-
1291	372345.65	1377618.61	Картометрический метод	0.5	-
1292	372622.99	1377429.78	Картометрический метод	0.5	-
1293	372630.29	1377424.23	Картометрический метод	0.5	-
1294	372657.54	1377403.51	Картометрический метод	0.5	-
1295	372721.17	1377361.59	Картометрический метод	0.5	-
1296	372721.95	1377362.06	Картометрический метод	0.5	-
1297	372732.43	1377368.35	Картометрический метод	0.5	-
1298	372745.96	1377357.84	Картометрический метод	0.5	-
1299	372754.97	1377352.59	Картометрический метод	0.5	-
1300	372765.47	1377354.09	Картометрический метод	0.5	-
1301	372774.10	1377363.56	Картометрический	0.5	-

Сведения о местоположении границ объекта					
1. Система координат МСК-63, зона 1					
2. Сведения о характерных точках границ объекта					
Обозначение характерных точек границ	Координаты, м		Метод определения координат характерной точки	Средняя квадратическая погрешность положения характерной точки (Mt), м	Описание обозначения точки на местности (при наличии)
	X	Y			
			метод		
1302	372748.48	1377381.30	Картометрический метод	0.5	-
1303	372737.26	1377389.42	Картометрический метод	0.5	-
1304	372339.06	1377661.82	Картометрический метод	0.5	-
1290	372323.05	1377636.04	Картометрический метод	0.5	-
					-
1305	372377.98	1377484.86	Картометрический метод	0.5	-
1306	372434.78	1377443.70	Картометрический метод	0.5	-
1307	372447.53	1377460.86	Картометрический метод	0.5	-
1308	372390.02	1377502.43	Картометрический метод	0.5	-
1305	372377.98	1377484.86	Картометрический метод	0.5	-
					-
1309	372557.14	1377341.18	Картометрический метод	0.5	-
1310	372576.88	1377323.51	Картометрический метод	0.5	-
1311	372867.01	1377120.72	Картометрический метод	0.5	-
1312	372949.91	1377057.05	Картометрический метод	0.5	-
1313	373227.03	1376868.90	Картометрический метод	0.5	-
1314	373231.01	1376868.60	Картометрический метод	0.5	-
1315	373237.65	1376879.35	Картометрический метод	0.5	-
1316	373246.30	1376879.35	Картометрический метод	0.5	-
1317	373265.47	1376872.65	Картометрический метод	0.5	-
1318	373294.26	1376864.01	Картометрический метод	0.5	-
1319	373305.77	1376864.02	Картометрический метод	0.5	-
1320	373310.56	1376868.81	Картометрический метод	0.5	-
1321	373308.91	1376871.70	Картометрический метод	0.5	-
1322	373306.74	1376875.51	Картометрический метод	0.5	-
1323	373288.68	1376893.55	Картометрический метод	0.5	-

Сведения о местоположении границ объекта					
1. Система координат МСК-63, зона 1					
2. Сведения о характерных точках границ объекта					
Обозначение характерных точек границ	Координаты, м		Метод определения координат характерной точки	Средняя квадратическая погрешность положения характерной точки (Mt), м	Описание обозначения точки на местности (при наличии)
	X	Y			
1324	372971.69	1377104.51	Картометрический метод	0.5	-
1325	372949.27	1377120.79	Картометрический метод	0.5	-
1326	372921.44	1377140.92	Картометрический метод	0.5	-
1327	372873.48	1377170.65	Картометрический метод	0.5	-
1328	372788.09	1377232.01	Картометрический метод	0.5	-
1329	372702.23	1377293.38	Картометрический метод	0.5	-
1330	372612.05	1377358.58	Картометрический метод	0.5	-
1331	372598.62	1377364.33	Картометрический метод	0.5	-
1332	372582.32	1377364.33	Картометрический метод	0.5	-
1333	372562.18	1377362.42	Картометрический метод	0.5	-
1309	372557.14	1377341.18	Картометрический метод	0.5	-
					-
1334	372833.31	1377294.83	Картометрический метод	0.5	-
1335	373002.80	1377176.94	Картометрический метод	0.5	-
1336	373337.52	1376952.06	Картометрический метод	0.5	-
1337	373363.67	1376945.13	Картометрический метод	0.5	-
1338	373366.58	1376953.72	Картометрический метод	0.5	-
1339	373005.23	1377196.68	Картометрический метод	0.5	-
1340	372849.02	1377305.83	Картометрический метод	0.5	-
1334	372833.31	1377294.83	Картометрический метод	0.5	-
					-
1341	373024.12	1375079.39	Картометрический метод	0.5	-
1342	373167.08	1375079.39	Картометрический метод	0.5	-
1343	373230.75	1375079.39	Картометрический метод	0.5	-
1344	373230.69	1374974.39	Картометрический метод	0.5	-
1345	373234.45	1374974.39	Картометрический метод	0.5	-
1346	373255.69	1374974.39	Картометрический	0.5	-

Сведения о местоположении границ объекта					
1. Система координат МСК-63, зона 1					
2. Сведения о характерных точках границ объекта					
Обозначение характерных точек границ	Координаты, м		Метод определения координат характерной точки	Средняя квадратическая погрешность положения характерной точки (Mt), м	Описание обозначения точки на местности (при наличии)
	X	Y			
			метод		
1347	373459.87	1374974.39	Картометрический метод	0.5	-
1348	373480.69	1374974.39	Картометрический метод	0.5	-
1349	373621.17	1374974.39	Картометрический метод	0.5	-
1350	373725.63	1374974.39	Картометрический метод	0.5	-
1351	373741.59	1374965.72	Картометрический метод	0.5	-
1352	373757.24	1374956.51	Картометрический метод	0.5	-
1353	373772.57	1374946.77	Картометрический метод	0.5	-
1354	373787.56	1374936.51	Картометрический метод	0.5	-
1355	373801.12	1374926.52	Картометрический метод	0.5	-
1356	373802.18	1374925.74	Картометрический метод	0.5	-
1357	373816.43	1374914.48	Картометрический метод	0.5	-
1358	373830.28	1374902.74	Картометрический метод	0.5	-
1359	373843.72	1374890.53	Картометрический метод	0.5	-
1360	373856.74	1374877.86	Картометрический метод	0.5	-
1361	373861.12	1374873.29	Картометрический метод	0.5	-
1362	373869.31	1374864.76	Картометрический метод	0.5	-
1363	373881.43	1374851.24	Картометрический метод	0.5	-
1364	373893.08	1374837.30	Картометрический метод	0.5	-
1365	373904.24	1374822.98	Картометрический метод	0.5	-
1366	373914.91	1374808.28	Картометрический метод	0.5	-
1367	373925.06	1374793.23	Картометрический метод	0.5	-
1368	373934.70	1374777.83	Картометрический метод	0.5	-
1369	373943.80	1374762.12	Картометрический метод	0.5	-
1370	373952.36	1374746.10	Картометрический метод	0.5	-
1371	373960.36	1374729.80	Картометрический метод	0.5	-

Сведения о местоположении границ объекта					
1. Система координат МСК-63, зона 1					
2. Сведения о характерных точках границ объекта					
Обозначение характерных точек границ	Координаты, м		Метод определения координат характерной точки	Средняя квадратическая погрешность положения характерной точки (Mt), м	Описание обозначения точки на местности (при наличии)
	X	Y			
1372	373967.80	1374713.23	Картометрический метод	0.5	-
1373	373974.67	1374696.42	Картометрический метод	0.5	-
1374	373980.96	1374679.39	Картометрический метод	0.5	-
1375	373986.66	1374662.14	Картометрический метод	0.5	-
1376	373991.77	1374644.72	Картометрический метод	0.5	-
1377	373996.28	1374627.12	Картометрический метод	0.5	-
1378	374000.18	1374609.39	Картометрический метод	0.5	-
1379	374000.16	1374542.05	Картометрический метод	0.5	-
1380	374000.18	1374370.76	Картометрический метод	0.5	-
1381	374000.18	1374348.84	Картометрический метод	0.5	-
1382	374000.18	1374339.07	Картометрический метод	0.5	-
1383	374101.77	1374356.10	Картометрический метод	0.5	-
1384	374197.23	1374368.05	Картометрический метод	0.5	-
1385	374255.41	1374373.19	Картометрический метод	0.5	-
1386	374318.07	1374377.27	Картометрический метод	0.5	-
1387	374360.01	1374384.03	Картометрический метод	0.5	-
1388	374400.69	1374394.91	Картометрический метод	0.5	-
1389	374400.69	1374564.39	Картометрический метод	0.5	-
1390	374400.69	1374609.39	Картометрический метод	0.5	-
1391	374400.69	1374974.39	Картометрический метод	0.5	-
1392	374400.75	1375079.39	Картометрический метод	0.5	-
1393	374400.75	1375834.39	Картометрический метод	0.5	-
1394	374400.75	1375879.39	Картометрический метод	0.5	-
1395	374400.75	1376026.80	Картометрический метод	0.5	-
1396	374086.39	1376244.39	Картометрический метод	0.5	-
1397	374035.69	1376244.39	Картометрический	0.5	-

Сведения о местоположении границ объекта					
1. Система координат МСК-63, зона 1					
2. Сведения о характерных точках границ объекта					
Обозначение характерных точек границ	Координаты, м		Метод определения координат характерной точки	Средняя квадратическая погрешность положения характерной точки (Mt), м	Описание обозначения точки на местности (при наличии)
	X	Y			
			метод		
1398	374010.75	1376244.39	Картометрический метод	0.5	-
1399	373455.99	1376244.39	Картометрический метод	0.5	-
1400	373320.68	1375879.39	Картометрический метод	0.5	-
1401	373304.00	1375834.39	Картометрический метод	0.5	-
1402	373255.75	1375704.22	Картометрический метод	0.5	-
1403	373230.75	1375636.78	Картометрический метод	0.5	-
1341	373024.12	1375079.39	Картометрический метод	0.5	-
					-
1404	374004.81	1376365.39	Картометрический метод	0.5	-
1405	374011.65	1376368.88	Картометрический метод	0.5	-
1406	374006.41	1376370.76	Картометрический метод	0.5	-
1404	374004.81	1376365.39	Картометрический метод	0.5	-
					-
1407	374068.53	1376339.11	Картометрический метод	0.5	-
1408	374563.58	1375995.27	Картометрический метод	0.5	-
1409	374570.69	1375990.34	Картометрический метод	0.5	-
1410	374581.88	1376006.42	Картометрический метод	0.5	-
1411	374571.15	1376013.85	Картометрический метод	0.5	-
1412	374113.99	1376330.42	Картометрический метод	0.5	-
1413	374111.31	1376330.44	Картометрический метод	0.5	-
1414	374080.27	1376351.27	Картометрический метод	0.5	-
1415	374077.52	1376351.38	Картометрический метод	0.5	-
1407	374068.53	1376339.11	Картометрический метод	0.5	-
					-
1416	374070.93	1376364.93	Картометрический метод	0.5	-
1417	374077.55	1376354.90	Картометрический метод	0.5	-
1418	374086.07	1376360.11	Картометрический	0.5	-

Сведения о местоположении границ объекта					
1. Система координат МСК-63, зона 1					
2. Сведения о характерных точках границ объекта					
Обозначение характерных точек границ	Координаты, м		Метод определения координат характерной точки	Средняя квадратическая погрешность положения характерной точки (Mt), м	Описание обозначения точки на местности (при наличии)
	X	Y			
			метод		
1419	374090.14	1376361.67	Картометрический метод	0.5	-
1420	374078.11	1376369.91	Картометрический метод	0.5	-
1421	374075.21	1376367.50	Картометрический метод	0.5	-
1416	374070.93	1376364.93	Картометрический метод	0.5	-
					-
1422	374248.78	1376306.30	Картометрический метод	0.5	-
1423	374558.51	1376088.80	Картометрический метод	0.5	-
1424	374565.75	1376111.15	Картометрический метод	0.5	-
1425	374262.77	1376324.97	Картометрический метод	0.5	-
1422	374248.78	1376306.30	Картометрический метод	0.5	-
					-
1426	374512.02	1381687.67	Картометрический метод	0.5	-
1427	374780.47	1381590.00	Картометрический метод	0.5	-
1428	374763.46	1381518.56	Картометрический метод	0.5	-
1429	374904.18	1381475.88	Картометрический метод	0.5	-
1430	374934.33	1381482.59	Картометрический метод	0.5	-
1431	375127.65	1381419.82	Картометрический метод	0.5	-
1432	375149.98	1381470.38	Картометрический метод	0.5	-
1433	375172.65	1381484.02	Картометрический метод	0.5	-
1434	375195.10	1381502.68	Картометрический метод	0.5	-
1435	375212.74	1381547.00	Картометрический метод	0.5	-
1436	375272.03	1381745.41	Картометрический метод	0.5	-
1437	375326.24	1381878.70	Картометрический метод	0.5	-
1438	375323.62	1381902.96	Картометрический метод	0.5	-
1439	375354.80	1381963.20	Картометрический метод	0.5	-
1440	375378.13	1382044.41	Картометрический метод	0.5	-

Сведения о местоположении границ объекта					
1. Система координат МСК-63, зона 1					
2. Сведения о характерных точках границ объекта					
Обозначение характерных точек границ	Координаты, м		Метод определения координат характерной точки	Средняя квадратическая погрешность положения характерной точки (Mt), м	Описание обозначения точки на местности (при наличии)
	X	Y			
1441	375363.51	1382188.00	Картометрический метод	0.5	-
1442	375328.18	1382280.92	Картометрический метод	0.5	-
1443	375291.00	1382354.98	Картометрический метод	0.5	-
1444	375273.14	1382362.24	Картометрический метод	0.5	-
1445	375210.10	1382480.15	Картометрический метод	0.5	-
1446	375078.81	1382501.02	Картометрический метод	0.5	-
1447	374942.57	1382480.13	Картометрический метод	0.5	-
1448	374908.38	1382423.73	Картометрический метод	0.5	-
1449	374845.90	1382362.13	Картометрический метод	0.5	-
1450	374837.24	1382365.71	Картометрический метод	0.5	-
1451	374831.60	1382355.01	Картометрический метод	0.5	-
1452	374815.14	1382315.17	Картометрический метод	0.5	-
1453	374800.80	1382319.62	Картометрический метод	0.5	-
1454	374795.87	1382298.68	Картометрический метод	0.5	-
1455	374784.72	1382301.18	Картометрический метод	0.5	-
1456	374765.84	1382253.80	Картометрический метод	0.5	-
1457	374733.38	1382147.36	Картометрический метод	0.5	-
1458	374657.25	1381888.00	Картометрический метод	0.5	-
1459	374663.44	1381886.29	Картометрический метод	0.5	-
1460	374660.76	1381876.71	Картометрический метод	0.5	-
1461	374652.58	1381878.93	Картометрический метод	0.5	-
1462	374644.78	1381881.09	Картометрический метод	0.5	-
1463	374723.81	1382150.26	Картометрический метод	0.5	-
1464	374756.48	1382257.30	Картометрический метод	0.5	-
1465	374774.84	1382303.40	Картометрический метод	0.5	-
1466	374764.79	1382305.66	Картометрический	0.5	-

Сведения о местоположении границ объекта					
1. Система координат МСК-63, зона 1					
2. Сведения о характерных точках границ объекта					
Обозначение характерных точек границ	Координаты, м		Метод определения координат характерной точки	Средняя квадратическая погрешность положения характерной точки (Mt), м	Описание обозначения точки на местности (при наличии)
	X	Y			
			метод		
1467	374781.41	1382375.65	Картометрический метод	0.5	-
1468	374811.64	1382365.65	Картометрический метод	0.5	-
1469	374803.10	1382329.37	Картометрический метод	0.5	-
1470	374809.33	1382327.46	Картометрический метод	0.5	-
1471	374822.58	1382359.33	Картометрический метод	0.5	-
1472	374827.95	1382369.52	Картометрический метод	0.5	-
1473	374785.54	1382392.93	Картометрический метод	0.5	-
1474	374681.18	1382201.79	Картометрический метод	0.5	-
1475	374614.30	1382142.24	Картометрический метод	0.5	-
1476	374582.47	1382076.26	Картометрический метод	0.5	-
1477	374519.14	1381845.83	Картометрический метод	0.5	-
1426	374512.02	1381687.67	Картометрический метод	0.5	-
					-
1478	374670.46	1375913.05	Картометрический метод	0.5	-
1479	374674.25	1375909.28	Картометрический метод	0.5	-
1480	374674.37	1375909.16	Картометрический метод	0.5	-
1481	374744.32	1375866.00	Картометрический метод	0.5	-
1482	374855.22	1375787.14	Картометрический метод	0.5	-
1483	374991.87	1375691.02	Картометрический метод	0.5	-
1484	375123.86	1375598.77	Картометрический метод	0.5	-
1485	375272.16	1375489.11	Картометрический метод	0.5	-
1486	375280.46	1375483.30	Картометрический метод	0.5	-
1487	375302.37	1375473.58	Картометрический метод	0.5	-
1488	375310.67	1375476.33	Картометрический метод	0.5	-
1489	375316.21	1375482.97	Картометрический метод	0.5	-
1490	375313.18	1375489.75	Картометрический	0.5	-

Сведения о местоположении границ объекта					
1. Система координат МСК-63, зона 1					
2. Сведения о характерных точках границ объекта					
Обозначение характерных точек границ	Координаты, м		Метод определения координат характерной точки	Средняя квадратическая погрешность положения характерной точки (Mt), м	Описание обозначения точки на местности (при наличии)
	X	Y			
			метод		
1491	375311.87	1375492.66	Картометрический метод	0.5	-
1492	375296.89	1375504.10	Картометрический метод	0.5	-
1493	375138.09	1375615.82	Картометрический метод	0.5	-
1494	375059.34	1375672.06	Картометрический метод	0.5	-
1495	374725.47	1375903.62	Картометрический метод	0.5	-
1496	374681.91	1375932.56	Картометрический метод	0.5	-
1478	374670.46	1375913.05	Картометрический метод	0.5	-
					-
1497	374710.05	1375913.33	Картометрический метод	0.5	-
1498	374710.22	1375913.33	Картометрический метод	0.5	-
1499	374710.22	1375913.50	Картометрический метод	0.5	-
1500	374710.05	1375913.50	Картометрический метод	0.5	-
1497	374710.05	1375913.33	Картометрический метод	0.5	-
					-
1501	374827.94	1374586.16	Картометрический метод	0.5	-
1502	375364.70	1374472.97	Картометрический метод	0.5	-
1503	375369.40	1374471.98	Картометрический метод	0.5	-
1504	375371.04	1374471.63	Картометрический метод	0.5	-
1505	375415.01	1374516.03	Картометрический метод	0.5	-
1506	375460.29	1374559.10	Картометрический метод	0.5	-
1507	375482.38	1374578.91	Картометрический метод	0.5	-
1508	375506.82	1374600.82	Картометрический метод	0.5	-
1509	375518.16	1374610.33	Картометрический метод	0.5	-
1510	375602.62	1374681.13	Картометрический метод	0.5	-
1511	375938.32	1374962.33	Картометрический метод	0.5	-
1512	374862.58	1375707.05	Картометрический метод	0.5	-

Сведения о местоположении границ объекта					
1. Система координат МСК-63, зона 1					
2. Сведения о характерных точках границ объекта					
Обозначение характерных точек границ	Координаты, м		Метод определения координат характерной точки	Средняя квадратическая погрешность положения характерной точки (Mt), м	Описание обозначения точки на местности (при наличии)
	X	Y			
1513	374843.18	1375079.39	Картометрический метод	0.5	-
1514	374839.93	1374974.39	Картометрический метод	0.5	-
1501	374827.94	1374586.16	Картометрический метод	0.5	-
					-
1515	375028.82	1381032.00	Картометрический метод	0.5	-
1516	375044.28	1381017.79	Картометрический метод	0.5	-
1517	375038.61	1381016.20	Картометрический метод	0.5	-
1518	375047.47	1380971.18	Картометрический метод	0.5	-
1519	375128.96	1380925.41	Картометрический метод	0.5	-
1520	375213.80	1380912.87	Картометрический метод	0.5	-
1521	375223.13	1380911.49	Картометрический метод	0.5	-
1522	375222.54	1380886.10	Картометрический метод	0.5	-
1523	375228.53	1380884.94	Картометрический метод	0.5	-
1524	375229.12	1380910.60	Картометрический метод	0.5	-
1525	375251.48	1380907.29	Картометрический метод	0.5	-
1526	375340.78	1380894.10	Картометрический метод	0.5	-
1527	375299.87	1381112.35	Картометрический метод	0.5	-
1528	375275.82	1381196.63	Картометрический метод	0.5	-
1529	375226.33	1381192.05	Картометрический метод	0.5	-
1530	375131.88	1381183.88	Картометрический метод	0.5	-
1531	375119.87	1381182.84	Картометрический метод	0.5	-
1532	375100.01	1381142.06	Картометрический метод	0.5	-
1533	375083.39	1381151.09	Картометрический метод	0.5	-
1515	375028.82	1381032.00	Картометрический метод	0.5	-
					-
1534	375044.92	1380432.32	Картометрический метод	0.5	-
1535	375249.04	1380394.96	Картометрический	0.5	-

Сведения о местоположении границ объекта					
1. Система координат МСК-63, зона 1					
2. Сведения о характерных точках границ объекта					
Обозначение характерных точек границ	Координаты, м		Метод определения координат характерной точки	Средняя квадратическая погрешность положения характерной точки (Mt), м	Описание обозначения точки на местности (при наличии)
	X	Y			
			метод		
1536	375282.52	1380388.92	Картометрический метод	0.5	-
1537	375290.64	1380387.45	Картометрический метод	0.5	-
1538	375294.57	1380386.74	Картометрический метод	0.5	-
1539	375328.01	1380380.70	Картометрический метод	0.5	-
1540	375294.81	1380388.26	Картометрический метод	0.5	-
1541	375290.90	1380389.12	Картометрический метод	0.5	-
1542	375282.85	1380390.88	Картометрический метод	0.5	-
1543	375249.59	1380398.17	Картометрический метод	0.5	-
1544	375129.39	1380424.59	Картометрический метод	0.5	-
1545	375130.28	1380430.52	Картометрический метод	0.5	-
1546	375128.30	1380430.82	Картометрический метод	0.5	-
1547	375127.41	1380424.89	Картометрический метод	0.5	-
1548	375095.46	1380431.72	Картометрический метод	0.5	-
1549	375057.74	1380435.25	Картометрический метод	0.5	-
1550	375048.40	1380434.83	Картометрический метод	0.5	-
1534	375044.92	1380432.32	Картометрический метод	0.5	-
					-
1551	375135.27	1378232.90	Картометрический метод	0.5	-
1552	375136.86	1378231.62	Картометрический метод	0.5	-
1553	375140.00	1378250.22	Картометрический метод	0.5	-
1554	375145.82	1378253.52	Картометрический метод	0.5	-
1555	375152.38	1378264.92	Картометрический метод	0.5	-
1556	375154.82	1378281.01	Картометрический метод	0.5	-
1557	375155.19	1378283.31	Картометрический метод	0.5	-
1558	375156.35	1378290.57	Картометрический метод	0.5	-
1559	375174.66	1378395.43	Картометрический	0.5	-

Сведения о местоположении границ объекта					
1. Система координат МСК-63, зона 1					
2. Сведения о характерных точках границ объекта					
Обозначение характерных точек границ	Координаты, м		Метод определения координат характерной точки	Средняя квадратическая погрешность положения характерной точки (Mt), м	Описание обозначения точки на местности (при наличии)
	X	Y			
			метод		
1560	375176.15	1378404.23	Картометрический метод	0.5	-
1561	375192.01	1378497.37	Картометрический метод	0.5	-
1562	375195.19	1378516.81	Картометрический метод	0.5	-
1563	375196.92	1378527.43	Картометрический метод	0.5	-
1564	375205.27	1378578.59	Картометрический метод	0.5	-
1565	375213.49	1378626.86	Картометрический метод	0.5	-
1566	375214.91	1378635.18	Картометрический метод	0.5	-
1567	375221.35	1378673.06	Картометрический метод	0.5	-
1568	375233.38	1378745.95	Картометрический метод	0.5	-
1569	375235.08	1378756.25	Картометрический метод	0.5	-
1570	375238.09	1378774.49	Картометрический метод	0.5	-
1571	375252.34	1378864.91	Картометрический метод	0.5	-
1572	375253.74	1378873.76	Картометрический метод	0.5	-
1573	375254.83	1378880.69	Картометрический метод	0.5	-
1574	375268.71	1378963.48	Картометрический метод	0.5	-
1575	375259.75	1378967.21	Картометрический метод	0.5	-
1576	375149.60	1378317.17	Картометрический метод	0.5	-
1577	375150.39	1378317.61	Картометрический метод	0.5	-
1578	375150.87	1378316.74	Картометрический метод	0.5	-
1579	375149.34	1378315.92	Картометрический метод	0.5	-
1551	375135.27	1378232.90	Картометрический метод	0.5	-
					-
1580	375187.75	1377941.83	Картометрический метод	0.5	-
1581	375222.37	1377893.29	Картометрический метод	0.5	-
1582	375216.07	1377908.53	Картометрический метод	0.5	-
1583	375202.20	1377927.09	Картометрический	0.5	-

Сведения о местоположении границ объекта					
1. Система координат МСК-63, зона 1					
2. Сведения о характерных точках границ объекта					
Обозначение характерных точек границ	Координаты, м		Метод определения координат характерной точки	Средняя квадратическая погрешность положения характерной точки (Mt), м	Описание обозначения точки на местности (при наличии)
	X	Y			
			метод		
1580	375187.75	1377941.83	Картометрический метод	0.5	-
					-
1584	375190.74	1381521.83	Картометрический метод	0.5	-
1585	375191.37	1381517.29	Картометрический метод	0.5	-
1586	375194.87	1381520.16	Картометрический метод	0.5	-
1584	375190.74	1381521.83	Картометрический метод	0.5	-
					-
1587	375191.70	1378163.52	Картометрический метод	0.5	-
1588	375196.90	1378159.13	Картометрический метод	0.5	-
1589	375197.29	1378161.41	Картометрический метод	0.5	-
1590	375192.08	1378165.81	Картометрический метод	0.5	-
1587	375191.70	1378163.52	Картометрический метод	0.5	-
					-
1591	375196.90	1378159.12	Картометрический метод	0.5	-
1592	375214.71	1378144.09	Картометрический метод	0.5	-
1593	375216.48	1378142.60	Картометрический метод	0.5	-
1594	375216.86	1378144.88	Картометрический метод	0.5	-
1595	375215.10	1378146.37	Картометрический метод	0.5	-
1596	375197.29	1378161.41	Картометрический метод	0.5	-
1591	375196.90	1378159.12	Картометрический метод	0.5	-
					-
1597	375200.00	1381548.73	Картометрический метод	0.5	-
1598	375200.00	1381548.56	Картометрический метод	0.5	-
1599	375200.17	1381548.56	Картометрический метод	0.5	-
1600	375200.17	1381548.73	Картометрический метод	0.5	-
1597	375200.00	1381548.73	Картометрический метод	0.5	-
					-
1601	375211.60	1381591.57	Картометрический	0.5	-

Сведения о местоположении границ объекта					
1. Система координат МСК-63, зона 1					
2. Сведения о характерных точках границ объекта					
Обозначение характерных точек границ	Координаты, м		Метод определения координат характерной точки	Средняя квадратическая погрешность положения характерной точки (Mt), м	Описание обозначения точки на местности (при наличии)
	X	Y			
			метод		
1602	375211.60	1381591.40	Картометрический метод	0.5	-
1603	375211.77	1381591.40	Картометрический метод	0.5	-
1604	375211.77	1381591.57	Картометрический метод	0.5	-
1601	375211.60	1381591.57	Картометрический метод	0.5	-
					-
1605	375220.40	1377879.58	Картометрический метод	0.5	-
1606	375222.10	1377879.31	Картометрический метод	0.5	-
1607	375222.92	1377891.97	Картометрический метод	0.5	-
1608	375222.50	1377892.97	Картометрический метод	0.5	-
1605	375220.40	1377879.58	Картометрический метод	0.5	-
					-
1609	375222.08	1381630.24	Картометрический метод	0.5	-
1610	375222.08	1381630.07	Картометрический метод	0.5	-
1611	375222.25	1381630.07	Картометрический метод	0.5	-
1612	375222.25	1381630.24	Картометрический метод	0.5	-
1609	375222.08	1381630.24	Картометрический метод	0.5	-
					-
1613	375235.98	1381681.78	Картометрический метод	0.5	-
1614	375236.22	1381681.71	Картометрический метод	0.5	-
1615	375237.67	1381686.91	Картометрический метод	0.5	-
1616	375237.43	1381686.98	Картометрический метод	0.5	-
1613	375235.98	1381681.78	Картометрический метод	0.5	-
					-
1617	375245.70	1381746.47	Картометрический метод	0.5	-
1618	375246.21	1381736.25	Картометрический метод	0.5	-
1619	375256.09	1381736.84	Картометрический метод	0.5	-
1620	375255.58	1381747.07	Картометрический метод	0.5	-

Сведения о местоположении границ объекта					
1. Система координат МСК-63, зона 1					
2. Сведения о характерных точках границ объекта					
Обозначение характерных точек границ	Координаты, м		Метод определения координат характерной точки	Средняя квадратическая погрешность положения характерной точки (Mt), м	Описание обозначения точки на местности (при наличии)
	X	Y			
1617	375245.70	1381746.47	Картометрический метод	0.5	-
					-
1621	375266.80	1380523.50	Картометрический метод	0.5	-
1622	375270.47	1380522.88	Картометрический метод	0.5	-
1623	375304.02	1380517.21	Картометрический метод	0.5	-
1624	375444.45	1380493.49	Картометрический метод	0.5	-
1625	375442.71	1380482.59	Картометрический метод	0.5	-
1626	375426.21	1380387.90	Картометрический метод	0.5	-
1627	375419.19	1380372.05	Картометрический метод	0.5	-
1628	375408.35	1380367.64	Картометрический метод	0.5	-
1629	375393.78	1380367.86	Картометрический метод	0.5	-
1630	375392.37	1380359.73	Картометрический метод	0.5	-
1631	375388.24	1380335.94	Картометрический метод	0.5	-
1632	375377.57	1380337.97	Картометрический метод	0.5	-
1633	375355.34	1380342.27	Картометрический метод	0.5	-
1634	375322.91	1380349.36	Картометрический метод	0.5	-
1635	375289.73	1380356.62	Картометрический метод	0.5	-
1636	375289.45	1380356.68	Картометрический метод	0.5	-
1637	375284.88	1380344.50	Картометрический метод	0.5	-
1638	375282.12	1380327.87	Картометрический метод	0.5	-
1639	375278.60	1380270.23	Картометрический метод	0.5	-
1640	375283.50	1380219.03	Картометрический метод	0.5	-
1641	375310.84	1380139.06	Картометрический метод	0.5	-
1642	375340.28	1380094.17	Картометрический метод	0.5	-
1643	375370.42	1380060.50	Картометрический метод	0.5	-
1644	375387.84	1380048.15	Картометрический метод	0.5	-

Сведения о местоположении границ объекта					
1. Система координат МСК-63, зона 1					
2. Сведения о характерных точках границ объекта					
Обозначение характерных точек границ	Координаты, м		Метод определения координат характерной точки	Средняя квадратическая погрешность положения характерной точки (Mt), м	Описание обозначения точки на местности (при наличии)
	X	Y			
1645	375393.13	1380044.40	Картометрический метод	0.5	-
1646	375372.94	1379925.57	Картометрический метод	0.5	-
1647	375418.06	1379902.84	Картометрический метод	0.5	-
1648	375266.90	1379009.44	Картометрический метод	0.5	-
1649	375275.84	1379005.76	Картометрический метод	0.5	-
1650	375292.32	1379101.33	Картометрический метод	0.5	-
1651	375293.78	1379109.82	Картометрический метод	0.5	-
1652	375312.20	1379218.13	Картометрический метод	0.5	-
1653	375313.94	1379227.73	Картометрический метод	0.5	-
1654	375315.37	1379235.59	Картометрический метод	0.5	-
1655	375324.15	1379283.91	Картометрический метод	0.5	-
1656	375335.31	1379345.15	Картометрический метод	0.5	-
1657	375336.90	1379353.89	Картометрический метод	0.5	-
1658	375338.72	1379363.85	Картометрический метод	0.5	-
1659	375355.01	1379461.95	Картометрический метод	0.5	-
1660	375356.56	1379471.33	Картометрический метод	0.5	-
1661	375372.60	1379569.44	Картометрический метод	0.5	-
1662	375374.24	1379579.29	Картометрический метод	0.5	-
1663	375383.40	1379577.94	Картометрический метод	0.5	-
1664	375383.40	1379577.95	Картометрический метод	0.5	-
1665	375396.38	1379576.03	Картометрический метод	0.5	-
1666	375398.08	1379586.02	Картометрический метод	0.5	-
1667	375385.36	1379588.11	Картометрический метод	0.5	-
1668	375375.97	1379589.65	Картометрический метод	0.5	-
1669	375394.35	1379699.89	Картометрический метод	0.5	-
1670	375404.04	1379698.32	Картометрический	0.5	-

Сведения о местоположении границ объекта					
1. Система координат МСК-63, зона 1					
2. Сведения о характерных точках границ объекта					
Обозначение характерных точек границ	Координаты, м		Метод определения координат характерной точки	Средняя квадратическая погрешность положения характерной точки (Mt), м	Описание обозначения точки на местности (при наличии)
	X	Y			
			метод		
1671	375404.04	1379698.33	Картометрический метод	0.5	-
1672	375416.77	1379696.26	Картометрический метод	0.5	-
1673	375418.24	1379705.05	Картометрический метод	0.5	-
1674	375405.30	1379707.14	Картометрический метод	0.5	-
1675	375396.19	1379708.62	Картометрический метод	0.5	-
1676	375401.11	1379722.86	Картометрический метод	0.5	-
1677	375409.16	1379749.32	Картометрический метод	0.5	-
1678	375413.20	1379768.89	Картометрический метод	0.5	-
1679	375417.55	1379790.37	Картометрический метод	0.5	-
1680	375416.97	1379812.40	Картометрический метод	0.5	-
1681	375416.88	1379817.30	Картометрический метод	0.5	-
1682	375423.92	1379816.10	Картометрический метод	0.5	-
1683	375423.92	1379816.11	Картометрический метод	0.5	-
1684	375436.70	1379813.93	Картометрический метод	0.5	-
1685	375438.33	1379823.54	Картометрический метод	0.5	-
1686	375425.55	1379825.81	Картометрический метод	0.5	-
1687	375416.70	1379827.39	Картометрический метод	0.5	-
1688	375416.69	1379828.06	Картометрический метод	0.5	-
1689	375422.07	1379854.37	Картометрический метод	0.5	-
1690	375431.22	1379914.40	Картометрический метод	0.5	-
1691	375431.94	1379918.54	Картометрический метод	0.5	-
1692	375432.72	1379923.01	Картометрический метод	0.5	-
1693	375435.30	1379937.67	Картометрический метод	0.5	-
1694	375438.60	1379945.84	Картометрический метод	0.5	-
1695	375449.46	1379944.06	Картометрический метод	0.5	-

Сведения о местоположении границ объекта					
1. Система координат МСК-63, зона 1					
2. Сведения о характерных точках границ объекта					
Обозначение характерных точек границ	Координаты, м		Метод определения координат характерной точки	Средняя квадратическая погрешность положения характерной точки (Mt), м	Описание обозначения точки на местности (при наличии)
	X	Y			
1696	375448.01	1379935.45	Картометрический метод	0.5	-
1697	375459.06	1379933.52	Картометрический метод	0.5	-
1698	375475.66	1379930.88	Картометрический метод	0.5	-
1699	375477.11	1379939.57	Картометрический метод	0.5	-
1700	375726.00	1379899.11	Картометрический метод	0.5	-
1701	375729.52	1379898.07	Картометрический метод	0.5	-
1702	375729.66	1379899.25	Картометрический метод	0.5	-
1703	375735.62	1379898.53	Картометрический метод	0.5	-
1704	375735.36	1379896.35	Картометрический метод	0.5	-
1705	375736.50	1379896.02	Картометрический метод	0.5	-
1706	375749.62	1379893.81	Картометрический метод	0.5	-
1707	375765.04	1379891.19	Картометрический метод	0.5	-
1708	375982.34	1379854.48	Картометрический метод	0.5	-
1709	375986.46	1379957.65	Картометрический метод	0.5	-
1710	375987.68	1379964.25	Картометрический метод	0.5	-
1711	376025.02	1379959.26	Картометрический метод	0.5	-
1712	376028.68	1380012.94	Картометрический метод	0.5	-
1713	376070.55	1380117.42	Картометрический метод	0.5	-
1714	376087.50	1380159.72	Картометрический метод	0.5	-
1715	376159.68	1380339.83	Картометрический метод	0.5	-
1716	376163.87	1380350.29	Картометрический метод	0.5	-
1717	376209.76	1380332.69	Картометрический метод	0.5	-
1718	376242.20	1380323.19	Картометрический метод	0.5	-
1719	376329.04	1380305.63	Картометрический метод	0.5	-
1720	376384.82	1380293.13	Картометрический метод	0.5	-
1721	376390.83	1380291.85	Картометрический	0.5	-

Сведения о местоположении границ объекта					
1. Система координат МСК-63, зона 1					
2. Сведения о характерных точках границ объекта					
Обозначение характерных точек границ	Координаты, м		Метод определения координат характерной точки	Средняя квадратическая погрешность положения характерной точки (Mt), м	Описание обозначения точки на местности (при наличии)
	X	Y			
			метод		
1722	376392.75	1380291.46	Картометрический метод	0.5	-
1723	376397.53	1380290.45	Картометрический метод	0.5	-
1724	376447.03	1380279.21	Картометрический метод	0.5	-
1725	376546.46	1380260.03	Картометрический метод	0.5	-
1726	376653.64	1380237.45	Картометрический метод	0.5	-
1727	376700.99	1380228.04	Картометрический метод	0.5	-
1728	376744.11	1380219.32	Картометрический метод	0.5	-
1729	376790.67	1380208.83	Картометрический метод	0.5	-
1730	376824.51	1380201.21	Картометрический метод	0.5	-
1731	376937.12	1380177.13	Картометрический метод	0.5	-
1732	377040.39	1380155.27	Картометрический метод	0.5	-
1733	377132.88	1380135.86	Картометрический метод	0.5	-
1734	377195.00	1380123.92	Картометрический метод	0.5	-
1735	377229.08	1380117.37	Картометрический метод	0.5	-
1736	377278.80	1380106.65	Картометрический метод	0.5	-
1737	377295.49	1380103.21	Картометрический метод	0.5	-
1738	377300.87	1380102.12	Картометрический метод	0.5	-
1739	377301.26	1380097.43	Картометрический метод	0.5	-
1740	377320.32	1380093.51	Картометрический метод	0.5	-
1741	377394.26	1380078.22	Картометрический метод	0.5	-
1742	377390.23	1380059.62	Картометрический метод	0.5	-
1743	377386.81	1380060.36	Картометрический метод	0.5	-
1744	377386.08	1380057.02	Картометрический метод	0.5	-
1745	377319.36	1380071.46	Картометрический метод	0.5	-
1746	377317.88	1380064.62	Картометрический метод	0.5	-

Сведения о местоположении границ объекта					
1. Система координат МСК-63, зона 1					
2. Сведения о характерных точках границ объекта					
Обозначение характерных точек границ	Координаты, м		Метод определения координат характерной точки	Средняя квадратическая погрешность положения характерной точки (Mt), м	Описание обозначения точки на местности (при наличии)
	X	Y			
1747	377316.72	1380064.87	Картометрический метод	0.5	-
1748	377316.45	1380059.81	Картометрический метод	0.5	-
1749	377316.82	1380059.73	Картометрический метод	0.5	-
1750	377316.08	1380056.31	Картометрический метод	0.5	-
1751	377382.93	1380041.84	Картометрический метод	0.5	-
1752	377381.50	1380035.01	Картометрический метод	0.5	-
1753	377396.50	1380031.86	Картометрический метод	0.5	-
1754	377401.96	1380057.08	Картометрический метод	0.5	-
1755	377395.12	1380058.56	Картометрический метод	0.5	-
1756	377399.15	1380077.21	Картометрический метод	0.5	-
1757	377492.99	1380057.81	Картометрический метод	0.5	-
1758	377522.98	1380051.66	Картометрический метод	0.5	-
1759	377572.57	1380041.48	Картометрический метод	0.5	-
1760	377574.44	1380046.44	Картометрический метод	0.5	-
1761	377634.11	1380033.08	Картометрический метод	0.5	-
1762	377633.88	1380028.50	Картометрический метод	0.5	-
1763	377679.00	1380019.12	Картометрический метод	0.5	-
1764	377683.45	1380018.21	Картометрический метод	0.5	-
1765	377789.71	1379996.18	Картометрический метод	0.5	-
1766	377887.47	1379977.89	Картометрический метод	0.5	-
1767	377915.16	1379972.12	Картометрический метод	0.5	-
1768	377935.46	1379967.20	Картометрический метод	0.5	-
1769	377947.28	1379964.63	Картометрический метод	0.5	-
1770	377967.91	1379961.14	Картометрический метод	0.5	-
1771	377967.89	1379961.92	Картометрический метод	0.5	-
1772	377967.20	1379991.10	Картометрический	0.5	-

Сведения о местоположении границ объекта					
1. Система координат МСК-63, зона 1					
2. Сведения о характерных точках границ объекта					
Обозначение характерных точек границ	Координаты, м		Метод определения координат характерной точки	Средняя квадратическая погрешность положения характерной точки (Mt), м	Описание обозначения точки на местности (при наличии)
	X	Y			
			метод		
1773	377944.95	1379995.72	Картометрический метод	0.5	-
1774	377925.76	1379999.72	Картометрический метод	0.5	-
1775	377796.30	1380027.49	Картометрический метод	0.5	-
1776	377684.98	1380050.56	Картометрический метод	0.5	-
1777	377585.27	1380071.55	Картометрический метод	0.5	-
1778	377534.40	1380081.99	Картометрический метод	0.5	-
1779	377421.57	1380105.28	Картометрический метод	0.5	-
1780	377428.84	1380162.36	Картометрический метод	0.5	-
1781	377533.37	1380139.74	Картометрический метод	0.5	-
1782	377551.15	1380123.61	Картометрический метод	0.5	-
1783	377577.05	1380118.01	Картометрический метод	0.5	-
1784	377578.53	1380124.85	Картометрический метод	0.5	-
1785	377624.60	1380114.88	Картометрический метод	0.5	-
1786	377626.71	1380119.54	Картометрический метод	0.5	-
1787	377579.58	1380129.74	Картометрический метод	0.5	-
1788	377580.32	1380133.16	Картометрический метод	0.5	-
1789	377558.49	1380137.88	Картометрический метод	0.5	-
1790	377540.71	1380154.01	Картометрический метод	0.5	-
1791	377428.20	1380178.36	Картометрический метод	0.5	-
1792	377432.47	1380198.08	Картометрический метод	0.5	-
1793	377417.32	1380201.36	Картометрический метод	0.5	-
1794	377401.43	1380127.90	Картометрический метод	0.5	-
1795	377404.85	1380127.16	Картометрический метод	0.5	-
1796	377401.03	1380109.53	Картометрический метод	0.5	-
1797	377328.26	1380124.55	Картометрический метод	0.5	-

Сведения о местоположении границ объекта					
1. Система координат МСК-63, зона 1					
2. Сведения о характерных точках границ объекта					
Обозначение характерных точек границ	Координаты, м		Метод определения координат характерной точки	Средняя квадратическая погрешность положения характерной точки (Mt), м	Описание обозначения точки на местности (при наличии)
	X	Y			
1798	377291.07	1380132.19	Картометрический метод	0.5	-
1799	377246.96	1380141.45	Картометрический метод	0.5	-
1800	377207.02	1380149.72	Картометрический метод	0.5	-
1801	377007.86	1380191.08	Картометрический метод	0.5	-
1802	376939.02	1380204.06	Картометрический метод	0.5	-
1803	376912.60	1380209.91	Картометрический метод	0.5	-
1804	376786.45	1380233.80	Картометрический метод	0.5	-
1805	376708.79	1380247.29	Картометрический метод	0.5	-
1806	376627.60	1380266.27	Картометрический метод	0.5	-
1807	376629.06	1380269.11	Картометрический метод	0.5	-
1808	376542.45	1380289.08	Картометрический метод	0.5	-
1809	376469.60	1380304.38	Картометрический метод	0.5	-
1810	376470.40	1380310.33	Картометрический метод	0.5	-
1811	376468.42	1380310.60	Картометрический метод	0.5	-
1812	376467.62	1380304.66	Картометрический метод	0.5	-
1813	376439.68	1380310.34	Картометрический метод	0.5	-
1814	376277.52	1380342.45	Картометрический метод	0.5	-
1815	376239.14	1380350.44	Картометрический метод	0.5	-
1816	376178.99	1380373.24	Картометрический метод	0.5	-
1817	375952.21	1380461.37	Картометрический метод	0.5	-
1818	375953.92	1380466.09	Картометрический метод	0.5	-
1819	375952.05	1380466.77	Картометрический метод	0.5	-
1820	375950.36	1380462.08	Картометрический метод	0.5	-
1821	375720.40	1380551.46	Картометрический метод	0.5	-
1822	375716.66	1380552.91	Картометрический метод	0.5	-
1823	375653.23	1380577.78	Картометрический	0.5	-

Сведения о местоположении границ объекта					
1. Система координат МСК-63, зона 1					
2. Сведения о характерных точках границ объекта					
Обозначение характерных точек границ	Координаты, м		Метод определения координат характерной точки	Средняя квадратическая погрешность положения характерной точки (Mt), м	Описание обозначения точки на местности (при наличии)
	X	Y			
			метод		
1824	375663.46	1380603.88	Картометрический метод	0.5	-
1825	375669.57	1380630.55	Картометрический метод	0.5	-
1826	375679.64	1380674.41	Картометрический метод	0.5	-
1827	375694.67	1380739.92	Картометрический метод	0.5	-
1828	375689.69	1380741.06	Картометрический метод	0.5	-
1829	375777.90	1380933.25	Картометрический метод	0.5	-
1830	375850.43	1381205.66	Картометрический метод	0.5	-
1831	375993.47	1381237.35	Картометрический метод	0.5	-
1832	375993.64	1381258.14	Картометрический метод	0.5	-
1833	375992.64	1381258.16	Картометрический метод	0.5	-
1834	375992.65	1381259.16	Картометрический метод	0.5	-
1835	375993.65	1381259.13	Картометрический метод	0.5	-
1836	375993.88	1381285.91	Картометрический метод	0.5	-
1837	375990.55	1381257.19	Картометрический метод	0.5	-
1838	375834.23	1381222.56	Картометрический метод	0.5	-
1839	375759.01	1380940.04	Картометрический метод	0.5	-
1840	375668.94	1380745.82	Картометрический метод	0.5	-
1841	375665.79	1380746.54	Картометрический метод	0.5	-
1842	375664.96	1380746.73	Картометрический метод	0.5	-
1843	375661.83	1380747.46	Картометрический метод	0.5	-
1844	375627.78	1380755.27	Картометрический метод	0.5	-
1845	375592.12	1380759.64	Картометрический метод	0.5	-
1846	375594.92	1380782.41	Картометрический метод	0.5	-
1847	375581.49	1380784.20	Картометрический метод	0.5	-
1848	375577.53	1380784.73	Картометрический метод	0.5	-

Сведения о местоположении границ объекта					
1. Система координат МСК-63, зона 1					
2. Сведения о характерных точках границ объекта					
Обозначение характерных точек границ	Координаты, м		Метод определения координат характерной точки	Средняя квадратическая погрешность положения характерной точки (Mt), м	Описание обозначения точки на местности (при наличии)
	X	Y			
1849	375568.24	1380785.95	Картометрический метод	0.5	-
1850	375561.27	1380743.19	Картометрический метод	0.5	-
1851	375570.21	1380742.09	Картометрический метод	0.5	-
1852	375574.18	1380741.61	Картометрический метод	0.5	-
1853	375624.25	1380735.56	Картометрический метод	0.5	-
1854	375653.63	1380728.81	Картометрический метод	0.5	-
1855	375656.73	1380728.09	Картометрический метод	0.5	-
1856	375657.61	1380727.90	Картометрический метод	0.5	-
1857	375660.71	1380727.18	Картометрический метод	0.5	-
1858	375648.01	1380698.07	Картометрический метод	0.5	-
1859	375612.04	1380593.96	Картометрический метод	0.5	-
1860	375610.17	1380594.68	Картометрический метод	0.5	-
1861	375609.31	1380595.03	Картометрический метод	0.5	-
1862	375605.59	1380596.50	Картометрический метод	0.5	-
1863	375604.41	1380596.96	Картометрический метод	0.5	-
1864	375596.14	1380600.25	Картометрический метод	0.5	-
1865	375575.02	1380608.83	Картометрический метод	0.5	-
1866	375565.74	1380612.61	Картометрический метод	0.5	-
1867	375562.96	1380613.74	Картометрический метод	0.5	-
1868	375559.25	1380615.25	Картометрический метод	0.5	-
1869	375554.52	1380617.18	Картометрический метод	0.5	-
1870	375550.70	1380618.72	Картометрический метод	0.5	-
1871	375548.70	1380619.54	Картометрический метод	0.5	-
1872	375544.97	1380621.05	Картометрический метод	0.5	-
1873	375539.34	1380623.18	Картометрический метод	0.5	-
1874	375538.33	1380623.55	Картометрический	0.5	-

Сведения о местоположении границ объекта					
1. Система координат МСК-63, зона 1					
2. Сведения о характерных точках границ объекта					
Обозначение характерных точек границ	Координаты, м		Метод определения координат характерной точки	Средняя квадратическая погрешность положения характерной точки (Mt), м	Описание обозначения точки на местности (при наличии)
	X	Y			
			метод		
1875	375535.52	1380624.57	Картометрический метод	0.5	-
1876	375534.39	1380624.99	Картометрический метод	0.5	-
1877	375530.95	1380626.27	Картометрический метод	0.5	-
1878	375527.11	1380627.67	Картометрический метод	0.5	-
1879	375526.54	1380627.87	Картометрический метод	0.5	-
1880	375522.75	1380629.27	Картометрический метод	0.5	-
1881	375522.11	1380629.50	Картометрический метод	0.5	-
1882	375518.69	1380630.76	Картометрический метод	0.5	-
1883	375518.50	1380630.82	Картометрический метод	0.5	-
1884	375518.18	1380630.94	Картометрический метод	0.5	-
1885	375514.87	1380632.16	Картометрический метод	0.5	-
1886	375514.59	1380632.26	Картометрический метод	0.5	-
1887	375513.56	1380632.65	Картометрический метод	0.5	-
1888	375509.73	1380634.05	Картометрический метод	0.5	-
1889	375503.04	1380636.51	Картометрический метод	0.5	-
1890	375499.21	1380637.92	Картометрический метод	0.5	-
1891	375498.57	1380638.07	Картометрический метод	0.5	-
1892	375478.36	1380643.05	Картометрический метод	0.5	-
1893	375476.52	1380641.77	Картометрический метод	0.5	-
1894	375473.71	1380639.82	Картометрический метод	0.5	-
1895	375471.19	1380634.56	Картометрический метод	0.5	-
1896	375467.08	1380626.06	Картометрический метод	0.5	-
1897	375463.36	1380607.40	Картометрический метод	0.5	-
1898	375457.83	1380576.32	Картометрический метод	0.5	-
1899	375450.72	1380532.64	Картометрический метод	0.5	-

Сведения о местоположении границ объекта					
1. Система координат МСК-63, зона 1					
2. Сведения о характерных точках границ объекта					
Обозначение характерных точек границ	Координаты, м		Метод определения координат характерной точки	Средняя квадратическая погрешность положения характерной точки (Mt), м	Описание обозначения точки на местности (при наличии)
	X	Y			
1900	375445.40	1380499.39	Картометрический метод	0.5	-
1901	375305.00	1380523.14	Картометрический метод	0.5	-
1902	375271.46	1380528.80	Картометрический метод	0.5	-
1903	375267.76	1380529.42	Картометрический метод	0.5	-
1621	375266.80	1380523.50	Картометрический метод	0.5	-
					-
1904	375303.29	1382090.16	Картометрический метод	0.5	-
1905	375315.62	1382083.92	Картометрический метод	0.5	-
1906	375323.20	1382098.28	Картометрический метод	0.5	-
1907	375325.39	1382097.11	Картометрический метод	0.5	-
1908	375327.97	1382101.91	Картометрический метод	0.5	-
1909	375325.75	1382103.09	Картометрический метод	0.5	-
1910	375327.09	1382105.63	Картометрический метод	0.5	-
1911	375326.47	1382105.95	Картометрический метод	0.5	-
1912	375314.28	1382108.59	Картометрический метод	0.5	-
1913	375313.82	1382109.20	Картометрический метод	0.5	-
1914	375311.85	1382110.29	Картометрический метод	0.5	-
1915	375309.26	1382105.54	Картометрический метод	0.5	-
1916	375311.19	1382104.47	Картометрический метод	0.5	-
1904	375303.29	1382090.16	Картометрический метод	0.5	-
					-
1917	375325.50	1382004.50	Картометрический метод	0.5	-
1918	375325.50	1382003.50	Картометрический метод	0.5	-
1919	375326.50	1382003.50	Картометрический метод	0.5	-
1920	375326.50	1382004.50	Картометрический метод	0.5	-
1917	375325.50	1382004.50	Картометрический метод	0.5	-
					-

Сведения о местоположении границ объекта					
1. Система координат МСК-63, зона 1					
2. Сведения о характерных точках границ объекта					
Обозначение характерных точек границ	Координаты, м		Метод определения координат характерной точки	Средняя квадратическая погрешность положения характерной точки (Mt), м	Описание обозначения точки на местности (при наличии)
	X	Y			
1921	375357.62	1382188.76	Картометрический метод	0.5	-
1922	375357.62	1382188.59	Картометрический метод	0.5	-
1923	375357.79	1382188.59	Картометрический метод	0.5	-
1924	375357.79	1382188.76	Картометрический метод	0.5	-
1921	375357.62	1382188.76	Картометрический метод	0.5	-
					-
1925	375360.10	1382111.67	Картометрический метод	0.5	-
1926	375361.10	1382111.67	Картометрический метод	0.5	-
1927	375361.10	1382112.67	Картометрический метод	0.5	-
1928	375360.10	1382112.67	Картометрический метод	0.5	-
1925	375360.10	1382111.67	Картометрический метод	0.5	-
					-
1929	375362.65	1382149.82	Картометрический метод	0.5	-
1930	375362.65	1382149.65	Картометрический метод	0.5	-
1931	375362.82	1382149.65	Картометрический метод	0.5	-
1932	375362.82	1382149.82	Картометрический метод	0.5	-
1929	375362.65	1382149.82	Картометрический метод	0.5	-
					-
1933	375366.65	1382111.15	Картометрический метод	0.5	-
1934	375366.82	1382111.15	Картометрический метод	0.5	-
1935	375366.82	1382111.32	Картометрический метод	0.5	-
1936	375366.65	1382111.32	Картометрический метод	0.5	-
1933	375366.65	1382111.15	Картометрический метод	0.5	-
					-
1937	375370.00	1382059.77	Картометрический метод	0.5	-
1938	375371.00	1382059.77	Картометрический метод	0.5	-
1939	375371.00	1382060.77	Картометрический метод	0.5	-
1940	375370.00	1382060.77	Картометрический	0.5	-

Сведения о местоположении границ объекта					
1. Система координат МСК-63, зона 1					
2. Сведения о характерных точках границ объекта					
Обозначение характерных точек границ	Координаты, м		Метод определения координат характерной точки	Средняя квадратическая погрешность положения характерной точки (Mt), м	Описание обозначения точки на местности (при наличии)
	X	Y			
			метод		
1937	375370.00	1382059.77	Картометрический метод	0.5	-
					-
1941	375371.34	1382065.94	Картометрический метод	0.5	-
1942	375371.51	1382065.94	Картометрический метод	0.5	-
1943	375371.51	1382066.11	Картометрический метод	0.5	-
1944	375371.34	1382066.11	Картометрический метод	0.5	-
1941	375371.34	1382065.94	Картометрический метод	0.5	-
					-
1945	375640.73	1375317.90	Картометрический метод	0.5	-
1946	375644.59	1375315.23	Картометрический метод	0.5	-
1947	375683.42	1375287.22	Картометрический метод	0.5	-
1948	375686.22	1375285.30	Картометрический метод	0.5	-
1949	375686.78	1375285.54	Картометрический метод	0.5	-
1950	375687.52	1375286.11	Картометрический метод	0.5	-
1951	375688.27	1375286.85	Картометрический метод	0.5	-
1952	375689.07	1375288.01	Картометрический метод	0.5	-
1953	375689.80	1375289.48	Картометрический метод	0.5	-
1954	375690.40	1375291.11	Картометрический метод	0.5	-
1955	375645.45	1375320.03	Картометрический метод	0.5	-
1956	375643.70	1375319.67	Картометрический метод	0.5	-
1957	375642.59	1375319.38	Картометрический метод	0.5	-
1958	375641.88	1375319.03	Картометрический метод	0.5	-
1959	375641.34	1375318.56	Картометрический метод	0.5	-
1960	375640.92	1375317.96	Картометрический метод	0.5	-
1961	375640.87	1375317.81	Картометрический метод	0.5	-
1945	375640.73	1375317.90	Картометрический метод	0.5	-

Сведения о местоположении границ объекта					
1. Система координат МСК-63, зона 1					
2. Сведения о характерных точках границ объекта					
Обозначение характерных точек границ	Координаты, м		Метод определения координат характерной точки	Средняя квадратическая погрешность положения характерной точки (Mt), м	Описание обозначения точки на местности (при наличии)
	X	Y			
					-
1962	375835.94	1375199.67	Картометрический метод	0.5	-
1963	375864.80	1375177.52	Картометрический метод	0.5	-
1964	375871.13	1375185.76	Картометрический метод	0.5	-
1965	375863.59	1375191.55	Картометрический метод	0.5	-
1966	375860.50	1375193.17	Картометрический метод	0.5	-
1967	375845.21	1375201.38	Картометрический метод	0.5	-
1968	375843.53	1375202.18	Картометрический метод	0.5	-
1969	375839.41	1375204.16	Картометрический метод	0.5	-
1962	375835.94	1375199.67	Картометрический метод	0.5	-
					-
1970	375875.92	1375170.75	Картометрический метод	0.5	-
1971	375952.43	1375114.82	Картометрический метод	0.5	-
1972	375958.83	1375123.04	Картометрический метод	0.5	-
1973	375881.95	1375179.66	Картометрический метод	0.5	-
1970	375875.92	1375170.75	Картометрический метод	0.5	-
					-
1974	376037.03	1381485.26	Картометрический метод	0.5	-
1975	376057.13	1381485.26	Картометрический метод	0.5	-
1976	376062.90	1381511.06	Картометрический метод	0.5	-
1977	376047.80	1381516.93	Картометрический метод	0.5	-
1978	376051.73	1381526.99	Картометрический метод	0.5	-
1979	376046.27	1381528.18	Картометрический метод	0.5	-
1980	376037.09	1381487.11	Картометрический метод	0.5	-
1974	376037.03	1381485.26	Картометрический метод	0.5	-
					-
1981	376037.25	1381462.26	Картометрический метод	0.5	-
1982	376037.34	1381451.49	Картометрический	0.5	-

Сведения о местоположении границ объекта					
1. Система координат МСК-63, зона 1					
2. Сведения о характерных точках границ объекта					
Обозначение характерных точек границ	Координаты, м		Метод определения координат характерной точки	Средняя квадратическая погрешность положения характерной точки (Mt), м	Описание обозначения точки на местности (при наличии)
	X	Y			
			метод		
1983	376049.57	1381451.49	Картометрический метод	0.5	-
1984	376051.98	1381462.26	Картометрический метод	0.5	-
1981	376037.25	1381462.26	Картометрический метод	0.5	-
					-
1985	376037.52	1381428.48	Картометрический метод	0.5	-
1986	376037.83	1381398.66	Картометрический метод	0.5	-
1987	376044.50	1381428.48	Картометрический метод	0.5	-
1985	376037.52	1381428.48	Картометрический метод	0.5	-
					-
1988	376277.65	1380293.34	Картометрический метод	0.5	-
1989	376291.86	1380287.99	Картометрический метод	0.5	-
1990	376292.16	1380290.02	Картометрический метод	0.5	-
1991	376291.01	1380290.45	Картометрический метод	0.5	-
1988	376277.65	1380293.34	Картометрический метод	0.5	-
					-
1992	376434.82	1380256.76	Картометрический метод	0.5	-
1993	376438.06	1380248.90	Картометрический метод	0.5	-
1994	376461.37	1380243.85	Картометрический метод	0.5	-
1995	376460.84	1380241.41	Картометрический метод	0.5	-
1996	376685.48	1380192.79	Картометрический метод	0.5	-
1997	376685.83	1380193.46	Картометрический метод	0.5	-
1998	376689.47	1380207.79	Картометрический метод	0.5	-
1999	376464.12	1380256.56	Картометрический метод	0.5	-
2000	376462.85	1380250.69	Картометрический метод	0.5	-
1992	376434.82	1380256.76	Картометрический метод	0.5	-
					-
2001	376563.34	1375342.21	Картометрический метод	0.5	-

Сведения о местоположении границ объекта					
1. Система координат МСК-63, зона 1					
2. Сведения о характерных точках границ объекта					
Обозначение характерных точек границ	Координаты, м		Метод определения координат характерной точки	Средняя квадратическая погрешность положения характерной точки (Mt), м	Описание обозначения точки на местности (при наличии)
	X	Y			
2002	376668.58	1375401.20	Картометрический метод	0.5	-
2003	376713.17	1375422.63	Картометрический метод	0.5	-
2004	376732.04	1375436.68	Картометрический метод	0.5	-
2005	376739.32	1375440.75	Картометрический метод	0.5	-
2006	376737.66	1375442.36	Картометрический метод	0.5	-
2007	376831.25	1375492.16	Картометрический метод	0.5	-
2008	376809.65	1375481.33	Картометрический метод	0.5	-
2009	376737.24	1375444.63	Картометрический метод	0.5	-
2010	376709.49	1375435.78	Картометрический метод	0.5	-
2011	376683.82	1375414.07	Картометрический метод	0.5	-
2012	376655.20	1375396.76	Картометрический метод	0.5	-
2013	376614.33	1375373.66	Картометрический метод	0.5	-
2014	376564.11	1375342.79	Картометрический метод	0.5	-
2001	376563.34	1375342.21	Картометрический метод	0.5	-
					-
2015	376818.30	1375532.52	Картометрический метод	0.5	-
2016	376914.00	1375572.19	Картометрический метод	0.5	-
2017	377214.55	1375676.88	Картометрический метод	0.5	-
2018	377286.82	1375694.83	Картометрический метод	0.5	-
2019	377294.66	1375696.77	Картометрический метод	0.5	-
2020	377499.10	1375747.53	Картометрический метод	0.5	-
2021	377497.47	1375751.64	Картометрический метод	0.5	-
2022	377494.96	1375754.23	Картометрический метод	0.5	-
2023	377492.51	1375754.83	Картометрический метод	0.5	-
2024	377480.64	1375753.47	Картометрический метод	0.5	-
2025	377404.61	1375744.86	Картометрический метод	0.5	-

Сведения о местоположении границ объекта					
1. Система координат МСК-63, зона 1					
2. Сведения о характерных точках границ объекта					
Обозначение характерных точек границ	Координаты, м		Метод определения координат характерной точки	Средняя квадратическая погрешность положения характерной точки (Mt), м	Описание обозначения точки на местности (при наличии)
	X	Y			
2026	377360.60	1375734.46	Картометрический метод	0.5	-
2027	377324.09	1375725.24	Картометрический метод	0.5	-
2028	377307.65	1375717.35	Картометрический метод	0.5	-
2029	377290.08	1375712.45	Картометрический метод	0.5	-
2030	377282.37	1375710.30	Картометрический метод	0.5	-
2031	377249.32	1375701.00	Картометрический метод	0.5	-
2032	377249.09	1375700.93	Картометрический метод	0.5	-
2033	377230.11	1375695.60	Картометрический метод	0.5	-
2034	377212.76	1375689.35	Картометрический метод	0.5	-
2035	377198.63	1375684.24	Картометрический метод	0.5	-
2036	377198.50	1375684.21	Картометрический метод	0.5	-
2037	377174.88	1375675.69	Картометрический метод	0.5	-
2038	377166.38	1375672.62	Картометрический метод	0.5	-
2039	377131.08	1375660.60	Картометрический метод	0.5	-
2040	377115.02	1375656.38	Картометрический метод	0.5	-
2041	377113.92	1375656.38	Картометрический метод	0.5	-
2042	377113.93	1375656.09	Картометрический метод	0.5	-
2043	377109.60	1375654.90	Картометрический метод	0.5	-
2044	377080.10	1375641.40	Картометрический метод	0.5	-
2045	377058.54	1375636.12	Картометрический метод	0.5	-
2046	377048.68	1375633.10	Картометрический метод	0.5	-
2047	377045.91	1375630.81	Картометрический метод	0.5	-
2048	377012.25	1375617.76	Картометрический метод	0.5	-
2049	377010.78	1375617.76	Картометрический метод	0.5	-
2050	377010.79	1375617.19	Картометрический метод	0.5	-
2051	376987.26	1375608.05	Картометрический	0.5	-

Сведения о местоположении границ объекта					
1. Система координат МСК-63, зона 1					
2. Сведения о характерных точках границ объекта					
Обозначение характерных точек границ	Координаты, м		Метод определения координат характерной точки	Средняя квадратическая погрешность положения характерной точки (Mt), м	Описание обозначения точки на местности (при наличии)
	X	Y			
			метод		
2052	376959.36	1375595.43	Картометрический метод	0.5	-
2053	376957.35	1375594.52	Картометрический метод	0.5	-
2054	376944.92	1375588.89	Картометрический метод	0.5	-
2055	376914.37	1375576.46	Картометрический метод	0.5	-
2056	376890.86	1375565.56	Картометрический метод	0.5	-
2057	376875.27	1375558.08	Картометрический метод	0.5	-
2058	376871.04	1375556.60	Картометрический метод	0.5	-
2059	376858.55	1375551.89	Картометрический метод	0.5	-
2060	376842.05	1375544.69	Картометрический метод	0.5	-
2015	376818.30	1375532.52	Картометрический метод	0.5	-
					-
2061	376835.42	1381416.75	Картометрический метод	0.5	-
2062	376841.40	1381333.49	Картометрический метод	0.5	-
2063	376844.61	1381298.93	Картометрический метод	0.5	-
2064	376846.73	1381274.76	Картометрический метод	0.5	-
2065	377006.42	1381294.98	Картометрический метод	0.5	-
2066	376998.10	1381359.18	Картометрический метод	0.5	-
2067	376991.24	1381396.92	Картометрический метод	0.5	-
2068	376979.61	1381438.69	Картометрический метод	0.5	-
2069	376843.76	1381438.98	Картометрический метод	0.5	-
2061	376835.42	1381416.75	Картометрический метод	0.5	-
					-
2070	376905.53	1374385.97	Картометрический метод	0.5	-
2071	376980.00	1374337.43	Картометрический метод	0.5	-
2072	376987.88	1374349.57	Картометрический метод	0.5	-
2073	376914.71	1374397.78	Картометрический метод	0.5	-

Сведения о местоположении границ объекта					
1. Система координат МСК-63, зона 1					
2. Сведения о характерных точках границ объекта					
Обозначение характерных точек границ	Координаты, м		Метод определения координат характерной точки	Средняя квадратическая погрешность положения характерной точки (Mt), м	Описание обозначения точки на местности (при наличии)
	X	Y			
2070	376905.53	1374385.97	Картометрический метод	0.5	-
					-
2074	377544.46	1375758.28	Картометрический метод	0.5	-
2075	377544.46	1375758.16	Картометрический метод	0.5	-
2076	377544.87	1375754.36	Картометрический метод	0.5	-
2077	377546.85	1375745.77	Картометрический метод	0.5	-
2078	377549.71	1375733.33	Картометрический метод	0.5	-
2079	377554.02	1375724.29	Картометрический метод	0.5	-
2080	377558.31	1375722.24	Картометрический метод	0.5	-
2081	377561.73	1375720.60	Картометрический метод	0.5	-
2082	377600.55	1375726.52	Картометрический метод	0.5	-
2083	377622.23	1375730.94	Картометрический метод	0.5	-
2084	377645.74	1375735.71	Картометрический метод	0.5	-
2085	377649.00	1375736.25	Картометрический метод	0.5	-
2086	377657.24	1375737.61	Картометрический метод	0.5	-
2087	377679.93	1375741.36	Картометрический метод	0.5	-
2088	377680.37	1375738.91	Картометрический метод	0.5	-
2089	377685.96	1375739.91	Картометрический метод	0.5	-
2090	377698.38	1375738.96	Картометрический метод	0.5	-
2091	377704.17	1375737.28	Картометрический метод	0.5	-
2092	377723.68	1375741.26	Картометрический метод	0.5	-
2093	377720.93	1375747.32	Картометрический метод	0.5	-
2094	377726.28	1375748.36	Картометрический метод	0.5	-
2095	377726.16	1375748.95	Картометрический метод	0.5	-
2096	377734.12	1375750.30	Картометрический метод	0.5	-
2097	377869.94	1375780.02	Картометрический метод	0.5	-

Сведения о местоположении границ объекта					
1. Система координат МСК-63, зона 1					
2. Сведения о характерных точках границ объекта					
Обозначение характерных точек границ	Координаты, м		Метод определения координат характерной точки	Средняя квадратическая погрешность положения характерной точки (Mt), м	Описание обозначения точки на местности (при наличии)
	X	Y			
2098	377989.64	1375807.24	Картометрический метод	0.5	-
2099	377990.06	1375804.83	Картометрический метод	0.5	-
2100	377990.62	1375801.56	Картометрический метод	0.5	-
2101	377990.99	1375801.63	Картометрический метод	0.5	-
2102	377990.50	1375804.91	Картометрический метод	0.5	-
2103	378093.66	1375825.85	Картометрический метод	0.5	-
2104	378096.13	1375826.52	Картометрический метод	0.5	-
2105	378111.80	1375830.73	Картометрический метод	0.5	-
2106	378112.77	1375832.84	Картометрический метод	0.5	-
2107	378123.36	1375856.24	Картометрический метод	0.5	-
2108	378130.08	1375872.94	Картометрический метод	0.5	-
2109	378134.35	1375883.56	Картометрический метод	0.5	-
2110	378142.01	1375902.60	Картометрический метод	0.5	-
2111	378126.75	1375899.48	Картометрический метод	0.5	-
2112	378095.42	1375893.02	Картометрический метод	0.5	-
2113	378089.27	1375887.03	Картометрический метод	0.5	-
2114	378065.94	1375885.46	Картометрический метод	0.5	-
2115	378066.75	1375880.24	Картометрический метод	0.5	-
2116	378056.70	1375877.96	Картометрический метод	0.5	-
2117	378043.45	1375874.99	Картометрический метод	0.5	-
2118	377992.65	1375863.56	Картометрический метод	0.5	-
2119	377986.97	1375862.29	Картометрический метод	0.5	-
2120	377965.05	1375857.58	Картометрический метод	0.5	-
2121	377881.48	1375839.56	Картометрический метод	0.5	-
2122	377856.45	1375834.42	Картометрический метод	0.5	-
2123	377790.38	1375820.86	Картометрический	0.5	-

Сведения о местоположении границ объекта					
1. Система координат МСК-63, зона 1					
2. Сведения о характерных точках границ объекта					
Обозначение характерных точек границ	Координаты, м		Метод определения координат характерной точки	Средняя квадратическая погрешность положения характерной точки (Mt), м	Описание обозначения точки на местности (при наличии)
	X	Y			
			метод		
2124	377782.96	1375819.73	Картометрический метод	0.5	-
2125	377782.65	1375819.26	Картометрический метод	0.5	-
2126	377763.50	1375815.32	Картометрический метод	0.5	-
2127	377757.63	1375814.11	Картометрический метод	0.5	-
2128	377753.89	1375813.36	Картометрический метод	0.5	-
2129	377746.25	1375812.33	Картометрический метод	0.5	-
2130	377738.07	1375810.47	Картометрический метод	0.5	-
2131	377693.24	1375804.97	Картометрический метод	0.5	-
2132	377650.69	1375799.74	Картометрический метод	0.5	-
2133	377650.93	1375791.07	Картометрический метод	0.5	-
2134	377588.34	1375779.32	Картометрический метод	0.5	-
2135	377569.41	1375775.75	Картометрический метод	0.5	-
2136	377561.19	1375774.03	Картометрический метод	0.5	-
2137	377553.31	1375772.38	Картометрический метод	0.5	-
2138	377548.36	1375769.39	Картометрический метод	0.5	-
2139	377546.45	1375766.09	Картометрический метод	0.5	-
2140	377544.67	1375762.98	Картометрический метод	0.5	-
2074	377544.46	1375758.28	Картометрический метод	0.5	-
					-
2141	377674.85	1380110.14	Картометрический метод	0.5	-
2142	377674.87	1380109.12	Картометрический метод	0.5	-
2143	377674.96	1380103.98	Картометрический метод	0.5	-
2144	377674.97	1380102.95	Картометрический метод	0.5	-
2145	377682.20	1380101.39	Картометрический метод	0.5	-
2146	377682.41	1380102.37	Картометрический метод	0.5	-
2147	377696.78	1380099.26	Картометрический	0.5	-

Сведения о местоположении границ объекта					
1. Система координат МСК-63, зона 1					
2. Сведения о характерных точках границ объекта					
Обозначение характерных точек границ	Координаты, м		Метод определения координат характерной точки	Средняя квадратическая погрешность положения характерной точки (Mt), м	Описание обозначения точки на местности (при наличии)
	X	Y			
			метод		
2148	377695.30	1380092.41	Картометрический метод	0.5	-
2149	377945.23	1380038.32	Картометрический метод	0.5	-
2150	377943.84	1380054.49	Картометрический метод	0.5	-
2151	377769.45	1380092.23	Картометрический метод	0.5	-
2152	377791.45	1380193.87	Картометрический метод	0.5	-
2153	377812.95	1380189.22	Картометрический метод	0.5	-
2154	377819.75	1380222.69	Картометрический метод	0.5	-
2155	377819.77	1380223.55	Картометрический метод	0.5	-
2156	377771.49	1380234.00	Картометрический метод	0.5	-
2157	377764.09	1380199.79	Картометрический метод	0.5	-
2158	377785.59	1380195.14	Картометрический метод	0.5	-
2159	377763.59	1380093.49	Картометрический метод	0.5	-
2160	377698.58	1380107.56	Картометрический метод	0.5	-
2161	377697.84	1380104.14	Картометрический метод	0.5	-
2162	377683.47	1380107.25	Картометрический метод	0.5	-
2163	377683.68	1380108.23	Картометрический метод	0.5	-
2141	377674.85	1380110.14	Картометрический метод	0.5	-
					-
2164	377843.35	1380296.98	Картометрический метод	0.5	-
2165	377915.41	1380154.99	Картометрический метод	0.5	-
2166	377949.54	1380147.01	Картометрический метод	0.5	-
2167	377951.75	1380187.50	Картометрический метод	0.5	-
2168	377952.79	1380222.78	Картометрический метод	0.5	-
2169	377930.14	1380276.68	Картометрический метод	0.5	-
2164	377843.35	1380296.98	Картометрический метод	0.5	-
					-

Сведения о местоположении границ объекта					
1. Система координат МСК-63, зона 1					
2. Сведения о характерных точках границ объекта					
Обозначение характерных точек границ	Координаты, м		Метод определения координат характерной точки	Средняя квадратическая погрешность положения характерной точки (Mt), м	Описание обозначения точки на местности (при наличии)
	X	Y			
2170	378538.91	1375965.13	Картометрический метод	0.5	-
2171	378541.42	1375950.58	Картометрический метод	0.5	-
2172	378546.34	1375922.02	Картометрический метод	0.5	-
2173	378634.66	1375937.83	Картометрический метод	0.5	-
2174	378745.68	1375959.53	Картометрический метод	0.5	-
2175	378832.91	1375977.90	Картометрический метод	0.5	-
2176	378860.30	1375984.05	Картометрический метод	0.5	-
2177	378908.90	1375992.16	Картометрический метод	0.5	-
2178	378911.16	1375991.80	Картометрический метод	0.5	-
2179	378911.29	1375991.80	Картометрический метод	0.5	-
2180	378913.48	1375991.88	Картометрический метод	0.5	-
2181	378915.87	1375993.02	Картометрический метод	0.5	-
2182	378917.07	1375994.16	Картометрический метод	0.5	-
2183	378942.23	1375998.79	Картометрический метод	0.5	-
2184	378953.75	1376000.92	Картометрический метод	0.5	-
2185	378955.92	1376000.51	Картометрический метод	0.5	-
2186	378957.77	1376000.31	Картометрический метод	0.5	-
2187	378961.29	1376000.82	Картометрический метод	0.5	-
2188	378961.80	1376000.89	Картометрический метод	0.5	-
2189	378963.88	1376002.50	Картометрический метод	0.5	-
2190	378994.39	1376006.72	Картометрический метод	0.5	-
2191	378994.39	1376006.71	Картометрический метод	0.5	-
2192	379009.19	1376008.78	Картометрический метод	0.5	-
2193	379015.63	1376009.65	Картометрический метод	0.5	-
2194	379026.55	1376013.28	Картометрический метод	0.5	-
2195	379033.04	1376015.58	Картометрический	0.5	-

Сведения о местоположении границ объекта					
1. Система координат МСК-63, зона 1					
2. Сведения о характерных точках границ объекта					
Обозначение характерных точек границ	Координаты, м		Метод определения координат характерной точки	Средняя квадратическая погрешность положения характерной точки (Mt), м	Описание обозначения точки на местности (при наличии)
	X	Y			
			метод		
2196	379034.88	1376015.43	Картометрический метод	0.5	-
2197	379037.45	1376015.22	Картометрический метод	0.5	-
2198	379067.12	1376020.01	Картометрический метод	0.5	-
2199	379075.33	1376022.27	Картометрический метод	0.5	-
2200	379094.75	1376027.70	Картометрический метод	0.5	-
2201	379096.49	1376028.17	Картометрический метод	0.5	-
2202	379097.58	1376027.94	Картометрический метод	0.5	-
2203	379101.48	1376027.10	Картометрический метод	0.5	-
2204	379109.62	1376028.79	Картометрический метод	0.5	-
2205	379211.74	1376050.06	Картометрический метод	0.5	-
2206	379249.88	1376058.01	Картометрический метод	0.5	-
2207	379264.91	1376061.14	Картометрический метод	0.5	-
2208	379265.51	1376061.27	Картометрический метод	0.5	-
2209	379298.03	1376066.55	Картометрический метод	0.5	-
2210	379332.67	1376072.17	Картометрический метод	0.5	-
2211	379342.75	1376074.35	Картометрический метод	0.5	-
2212	379389.22	1376084.43	Картометрический метод	0.5	-
2213	379401.95	1376084.11	Картометрический метод	0.5	-
2214	379448.99	1376094.69	Картометрический метод	0.5	-
2215	379456.50	1376096.44	Картометрический метод	0.5	-
2216	379492.80	1376104.89	Картометрический метод	0.5	-
2217	379502.43	1376106.70	Картометрический метод	0.5	-
2218	379509.79	1376108.08	Картометрический метод	0.5	-
2219	379518.81	1376111.01	Картометрический метод	0.5	-
2220	379521.74	1376111.96	Картометрический метод	0.5	-

Сведения о местоположении границ объекта					
1. Система координат МСК-63, зона 1					
2. Сведения о характерных точках границ объекта					
Обозначение характерных точек границ	Координаты, м		Метод определения координат характерной точки	Средняя квадратическая погрешность положения характерной точки (Mt), м	Описание обозначения точки на местности (при наличии)
	X	Y			
2221	379524.55	1376112.88	Картометрический метод	0.5	-
2222	379533.13	1376115.69	Картометрический метод	0.5	-
2223	379533.19	1376115.69	Картометрический метод	0.5	-
2224	379609.81	1376128.88	Картометрический метод	0.5	-
2225	379657.37	1376138.11	Картометрический метод	0.5	-
2226	379675.11	1376142.34	Картометрический метод	0.5	-
2227	379675.12	1376142.34	Картометрический метод	0.5	-
2228	379792.07	1376170.16	Картометрический метод	0.5	-
2229	379792.74	1376170.18	Картометрический метод	0.5	-
2230	379792.75	1376170.17	Картометрический метод	0.5	-
2231	379792.75	1376170.18	Картометрический метод	0.5	-
2232	379797.77	1376170.33	Картометрический метод	0.5	-
2233	379826.93	1376176.88	Картометрический метод	0.5	-
2234	379826.97	1376176.89	Картометрический метод	0.5	-
2235	379836.69	1376174.78	Картометрический метод	0.5	-
2236	379837.10	1376174.98	Картометрический метод	0.5	-
2237	379847.72	1376180.08	Картометрический метод	0.5	-
2238	379847.72	1376180.09	Картометрический метод	0.5	-
2239	379861.57	1376181.86	Картометрический метод	0.5	-
2240	379880.10	1376184.73	Картометрический метод	0.5	-
2241	379887.55	1376184.29	Картометрический метод	0.5	-
2242	379891.08	1376179.95	Картометрический метод	0.5	-
2243	379892.20	1376178.59	Картометрический метод	0.5	-
2244	379916.70	1376170.96	Картометрический метод	0.5	-
2245	379922.04	1376169.96	Картометрический метод	0.5	-
2246	379933.68	1376169.49	Картометрический	0.5	-

Сведения о местоположении границ объекта					
1. Система координат МСК-63, зона 1					
2. Сведения о характерных точках границ объекта					
Обозначение характерных точек границ	Координаты, м		Метод определения координат характерной точки	Средняя квадратическая погрешность положения характерной точки (Mt), м	Описание обозначения точки на местности (при наличии)
	X	Y			
			метод		
2247	379931.76	1376174.26	Картометрический метод	0.5	-
2248	379928.67	1376181.91	Картометрический метод	0.5	-
2249	379918.54	1376207.05	Картометрический метод	0.5	-
2250	379921.45	1376222.98	Картометрический метод	0.5	-
2251	379922.11	1376226.53	Картометрический метод	0.5	-
2252	379924.61	1376241.44	Картометрический метод	0.5	-
2253	379926.33	1376252.18	Картометрический метод	0.5	-
2254	379927.98	1376261.48	Картометрический метод	0.5	-
2255	379926.41	1376268.24	Картометрический метод	0.5	-
2256	379906.27	1376250.12	Картометрический метод	0.5	-
2257	379904.24	1376239.56	Картометрический метод	0.5	-
2258	379896.04	1376235.36	Картометрический метод	0.5	-
2259	379886.89	1376233.56	Картометрический метод	0.5	-
2260	379880.00	1376231.17	Картометрический метод	0.5	-
2261	379878.86	1376227.58	Картометрический метод	0.5	-
2262	379877.04	1376227.29	Картометрический метод	0.5	-
2263	379875.31	1376229.15	Картометрический метод	0.5	-
2264	379856.00	1376217.88	Картометрический метод	0.5	-
2265	379843.53	1376215.17	Картометрический метод	0.5	-
2266	379830.56	1376212.35	Картометрический метод	0.5	-
2267	379824.38	1376213.37	Картометрический метод	0.5	-
2268	379814.72	1376212.01	Картометрический метод	0.5	-
2269	379804.57	1376209.69	Картометрический метод	0.5	-
2270	379784.74	1376205.15	Картометрический метод	0.5	-
2271	379784.07	1376205.06	Картометрический метод	0.5	-

Сведения о местоположении границ объекта					
1. Система координат МСК-63, зона 1					
2. Сведения о характерных точках границ объекта					
Обозначение характерных точек границ	Координаты, м		Метод определения координат характерной точки	Средняя квадратическая погрешность положения характерной точки (Mt), м	Описание обозначения точки на местности (при наличии)
	X	Y			
2272	379769.95	1376203.02	Картометрический метод	0.5	-
2273	379665.01	1376187.87	Картометрический метод	0.5	-
2274	379650.48	1376185.77	Картометрический метод	0.5	-
2275	379600.92	1376174.19	Картометрический метод	0.5	-
2276	379540.40	1376163.05	Картометрический метод	0.5	-
2277	379539.79	1376162.94	Картометрический метод	0.5	-
2278	379536.45	1376162.33	Картометрический метод	0.5	-
2279	379531.86	1376161.48	Картометрический метод	0.5	-
2280	379480.77	1376152.87	Картометрический метод	0.5	-
2281	379466.49	1376148.62	Картометрический метод	0.5	-
2282	379445.32	1376142.33	Картометрический метод	0.5	-
2283	379408.94	1376137.90	Картометрический метод	0.5	-
2284	379391.87	1376135.82	Картометрический метод	0.5	-
2285	379387.32	1376134.07	Картометрический метод	0.5	-
2286	379380.65	1376131.52	Картометрический метод	0.5	-
2287	379376.77	1376132.00	Картометрический метод	0.5	-
2288	379374.07	1376132.33	Картометрический метод	0.5	-
2289	379348.10	1376126.77	Картометрический метод	0.5	-
2290	379297.63	1376115.99	Картометрический метод	0.5	-
2291	379216.22	1376097.62	Картометрический метод	0.5	-
2292	379156.38	1376087.89	Картометрический метод	0.5	-
2293	379111.47	1376079.03	Картометрический метод	0.5	-
2294	379091.10	1376077.64	Картометрический метод	0.5	-
2295	379087.49	1376076.31	Картометрический метод	0.5	-
2296	379071.95	1376070.58	Картометрический метод	0.5	-
2297	379069.16	1376068.95	Картометрический	0.5	-

Сведения о местоположении границ объекта					
1. Система координат МСК-63, зона 1					
2. Сведения о характерных точках границ объекта					
Обозначение характерных точек границ	Координаты, м		Метод определения координат характерной точки	Средняя квадратическая погрешность положения характерной точки (Mt), м	Описание обозначения точки на местности (при наличии)
	X	Y			
			метод		
2298	379062.08	1376067.23	Картометрический метод	0.5	-
2299	379036.65	1376060.99	Картометрический метод	0.5	-
2300	379034.20	1376062.86	Картометрический метод	0.5	-
2301	379033.59	1376064.82	Картометрический метод	0.5	-
2302	379026.29	1376063.50	Картометрический метод	0.5	-
2303	379025.93	1376057.20	Картометрический метод	0.5	-
2304	379025.85	1376055.13	Картометрический метод	0.5	-
2305	379024.91	1376054.96	Картометрический метод	0.5	-
2306	379024.90	1376054.96	Картометрический метод	0.5	-
2307	379023.64	1376056.64	Картометрический метод	0.5	-
2308	379023.48	1376056.92	Картометрический метод	0.5	-
2309	379015.73	1376055.77	Картометрический метод	0.5	-
2310	378985.95	1376051.49	Картометрический метод	0.5	-
2311	378964.60	1376048.46	Картометрический метод	0.5	-
2312	378926.65	1376041.09	Картометрический метод	0.5	-
2313	378903.10	1376036.15	Картометрический метод	0.5	-
2314	378842.53	1376024.75	Картометрический метод	0.5	-
2315	378801.62	1376016.21	Картометрический метод	0.5	-
2316	378762.81	1376008.10	Картометрический метод	0.5	-
2317	378748.07	1376004.84	Картометрический метод	0.5	-
2318	378720.37	1376000.95	Картометрический метод	0.5	-
2319	378689.43	1375995.40	Картометрический метод	0.5	-
2320	378665.88	1375991.38	Картометрический метод	0.5	-
2321	378571.87	1375972.42	Картометрический метод	0.5	-
2170	378538.91	1375965.13	Картометрический метод	0.5	-

Сведения о местоположении границ объекта					
1. Система координат МСК-63, зона 1					
2. Сведения о характерных точках границ объекта					
Обозначение характерных точек границ	Координаты, м		Метод определения координат характерной точки	Средняя квадратическая погрешность положения характерной точки (Mt), м	Описание обозначения точки на местности (при наличии)
	X	Y			
					-
2322	379608.46	1378794.32	Картометрический метод	0.5	-
2323	379611.60	1378788.04	Картометрический метод	0.5	-
2324	379612.64	1378788.48	Картометрический метод	0.5	-
2325	379609.42	1378794.72	Картометрический метод	0.5	-
2322	379608.46	1378794.32	Картометрический метод	0.5	-
					-
2326	379814.99	1376210.87	Картометрический метод	0.5	-
2327	379815.31	1376208.56	Картометрический метод	0.5	-
2328	379818.09	1376209.01	Картометрический метод	0.5	-
2329	379817.93	1376211.32	Картометрический метод	0.5	-
2326	379814.99	1376210.87	Картометрический метод	0.5	-

3. Сведения о характерных точках части (частей) границы объекта					
Обозначение характерных точек части границы	Координаты, м		Метод определения координат характерной точки	Средняя квадратическая погрешность положения характерной точки (Mt), м	Описание обозначения точки на местности (при наличии)
	X	Y			
1	2	3	4	5	6
-	-	-	-	-	-

Раздел 3

Сведения о местоположении измененных (уточненных) границ объекта							
1. Система координат МСК-63, зона 1							
2. Сведения о характерных точках границ объекта							
Обозначение характерных точек границ	Существующие координаты, м		Измененные (уточненные) координаты, м		Метод определения координат характерной точки	Средняя квадратическая погрешность положения характерной точки (Mt), м	Описание обозначения точки на местности (при наличии)
	X	Y	X	Y			
1	2	3	4	5	6	7	8
-	-	-	-	-	-	-	-
3. Сведения о характерных точках части (частей) границы объекта							
Обозначение характерных точек части границы	Существующие координаты, м		Измененные (уточненные) координаты, м		Метод определения координат характерной точки	Средняя квадратическая погрешность положения характерной точки (Mt), м	Описание обозначения точки на местности (при наличии)
	X	Y	X	Y			
1	2	3	4	5	6	7	8
-	-	-	-	-	-	-	-

Раздел 4

План границ объекта

Обзорная схема границ объекта землеустройства



Масштаб 1:90277

Используемые условные знаки и обозначения:

Характерная точка границы объекта

1 Надписи номеров характерных точек границы объекта

Образуемая граница объекта

Раздел 4

План границ объекта

Выносной лист № 1

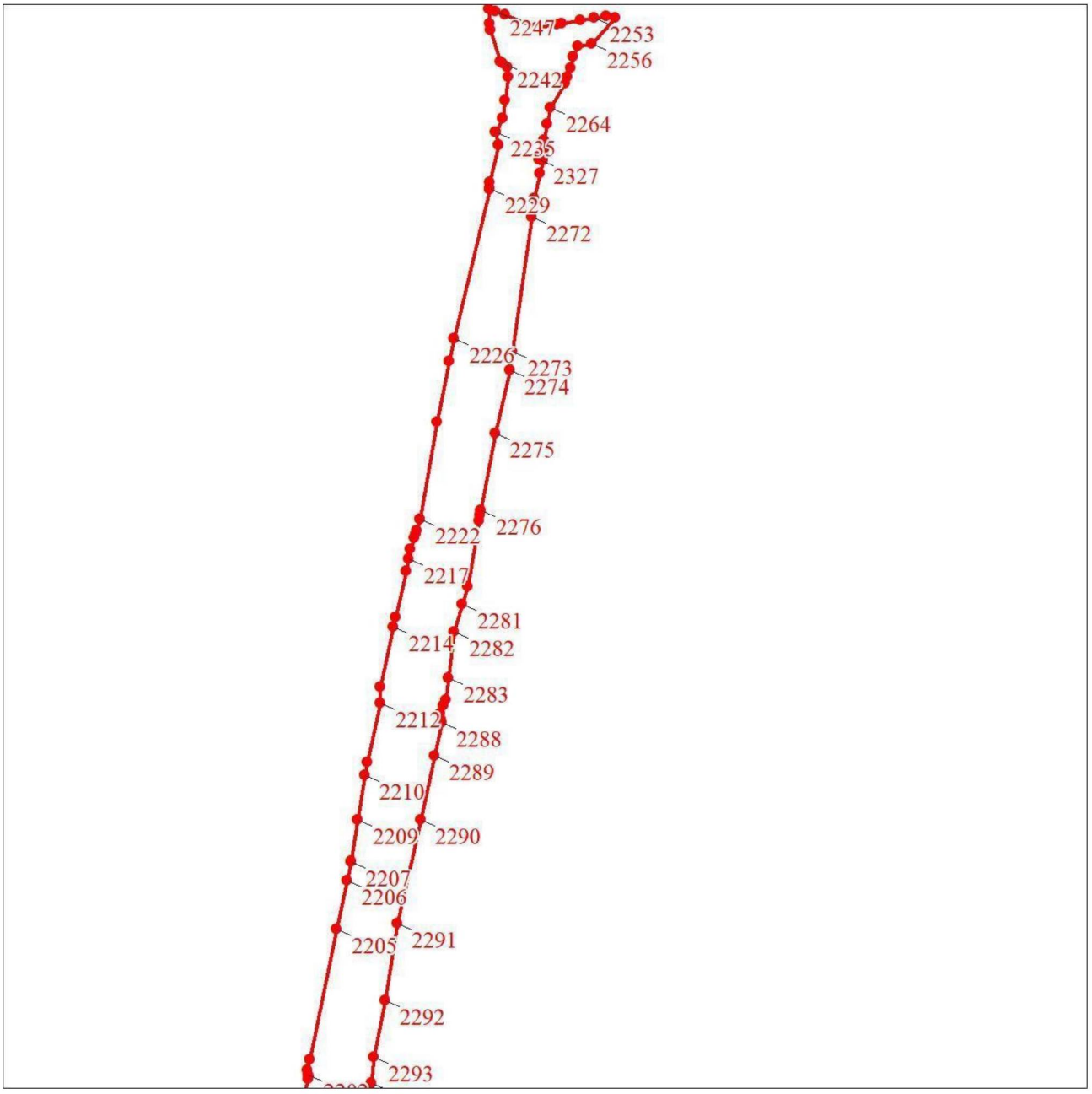

Масштаб 1:5000

Используемые условные знаки и обозначения:

Условные обозначения представлены на листе 99

Раздел 4

План границ объекта

Выносной лист № 2



Масштаб 1:5000

Используемые условные знаки и обозначения:

Условные обозначения представлены на листе 99

Раздел 4

План границ объекта

Выносной лист № 3

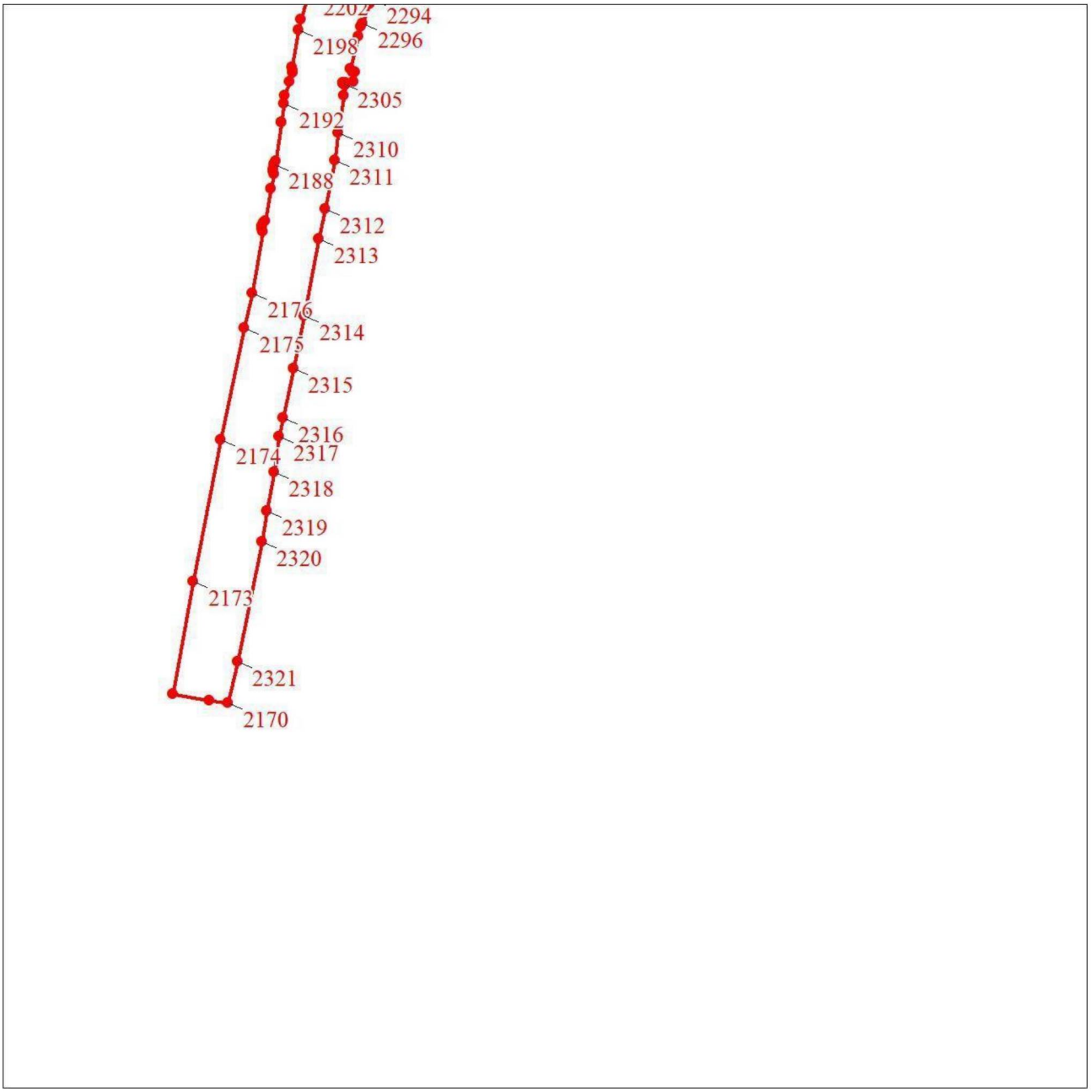

Масштаб 1:5000

Используемые условные знаки и обозначения:

Условные обозначения представлены на листе 99

Раздел 4

План границ объекта

Выносной лист № 4

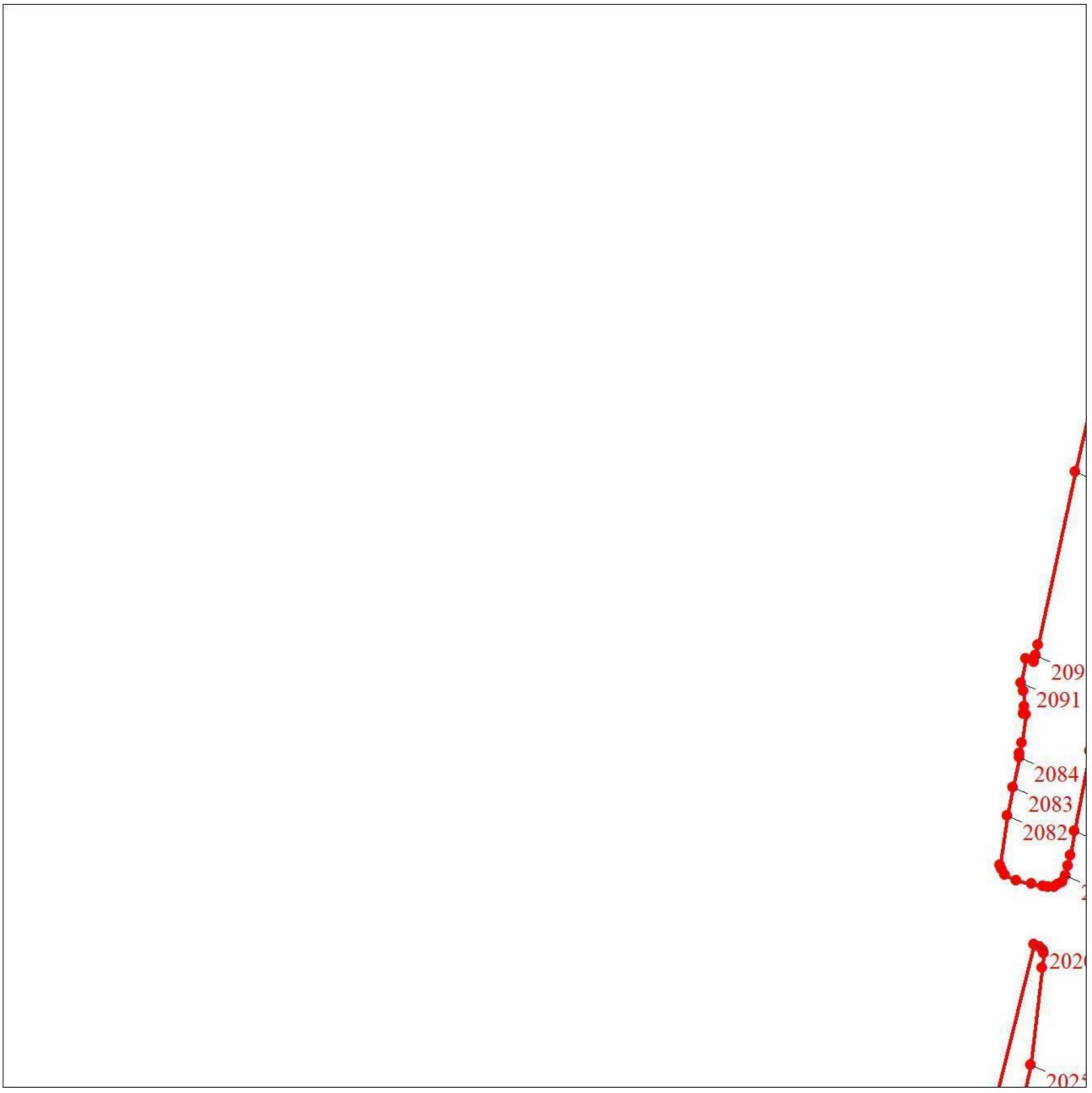

Масштаб 1:5000

Используемые условные знаки и обозначения:

Условные обозначения представлены на листе 99

Раздел 4

План границ объекта

Выносной лист № 5



Масштаб 1:5000

Используемые условные знаки и обозначения:

Условные обозначения представлены на листе 99

Раздел 4

План границ объекта

Выносной лист № 6



Масштаб 1:5000

Используемые условные знаки и обозначения:

Условные обозначения представлены на листе 99

Раздел 4

План границ объекта

Выносной лист № 7

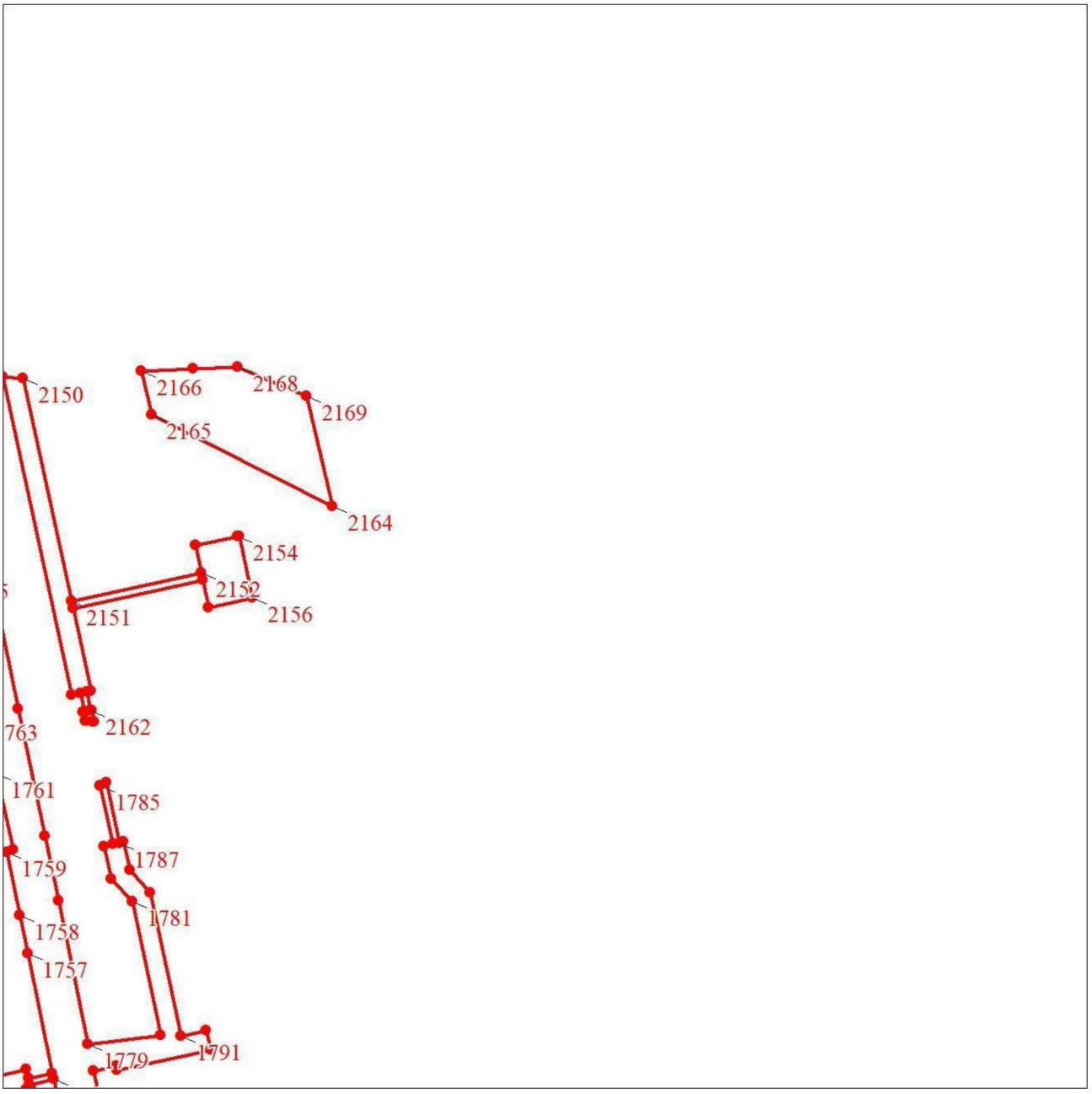

Масштаб 1:5000

Используемые условные знаки и обозначения:

Условные обозначения представлены на листе 99

Раздел 4

План границ объекта

Выносной лист № 8

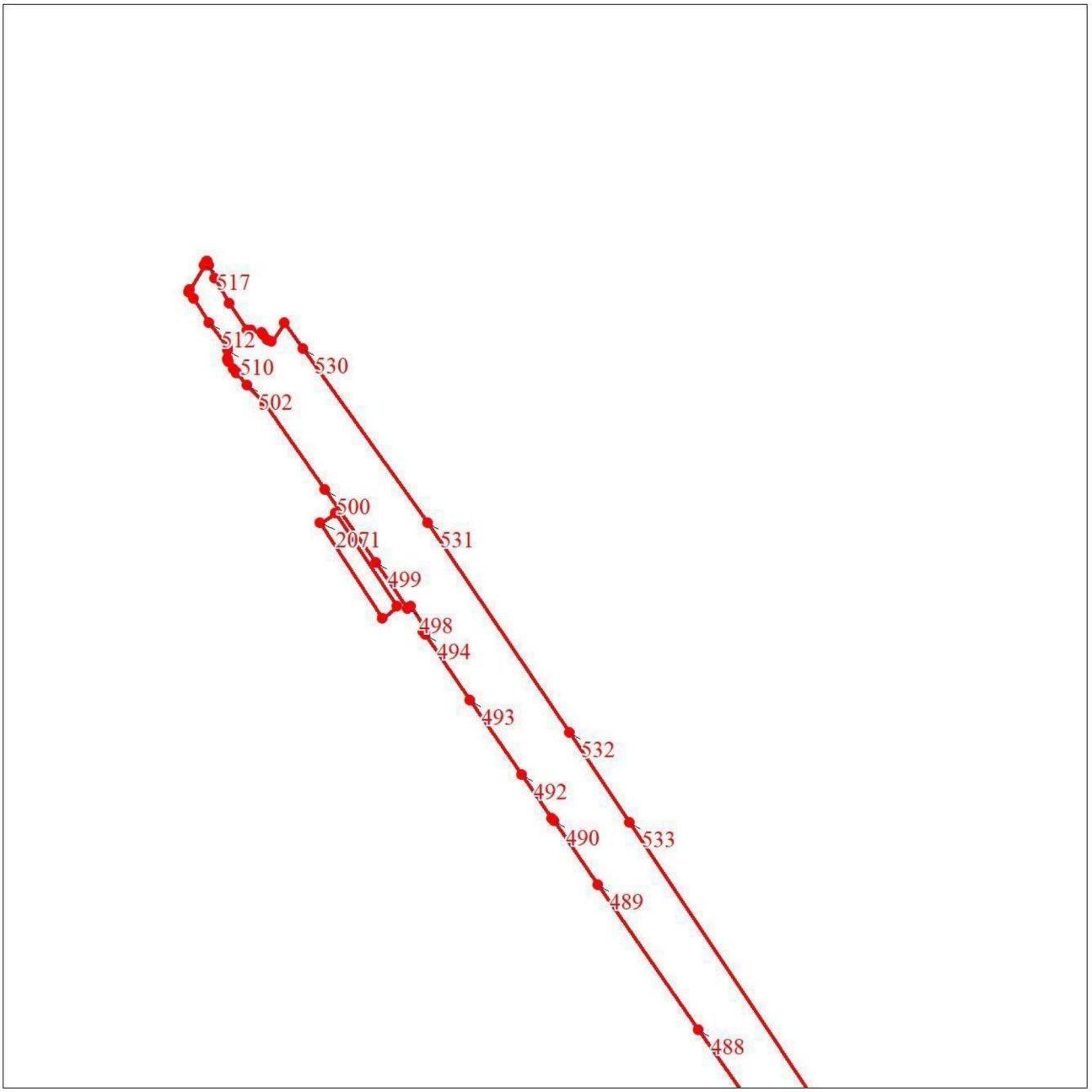

Масштаб 1:5000

Используемые условные знаки и обозначения:

Условные обозначения представлены на листе 99

Раздел 4

План границ объекта

Выносной лист № 9

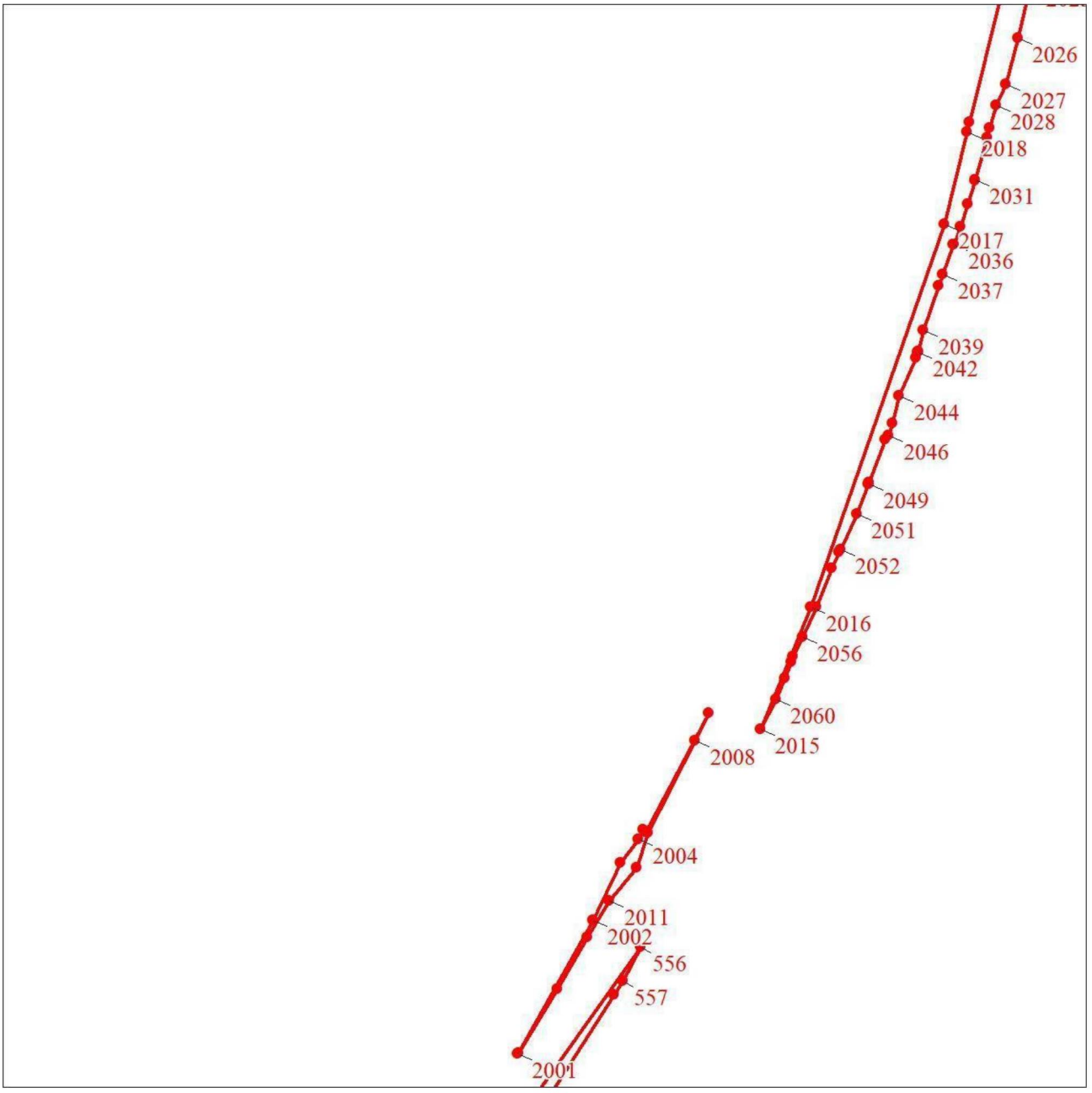

Масштаб 1:5000

Используемые условные знаки и обозначения:

Условные обозначения представлены на листе 99

Раздел 4

План границ объекта

Выносной лист № 10



Масштаб 1:5000

Используемые условные знаки и обозначения:

Условные обозначения представлены на листе 99

Раздел 4

План границ объекта

Выносной лист № 11

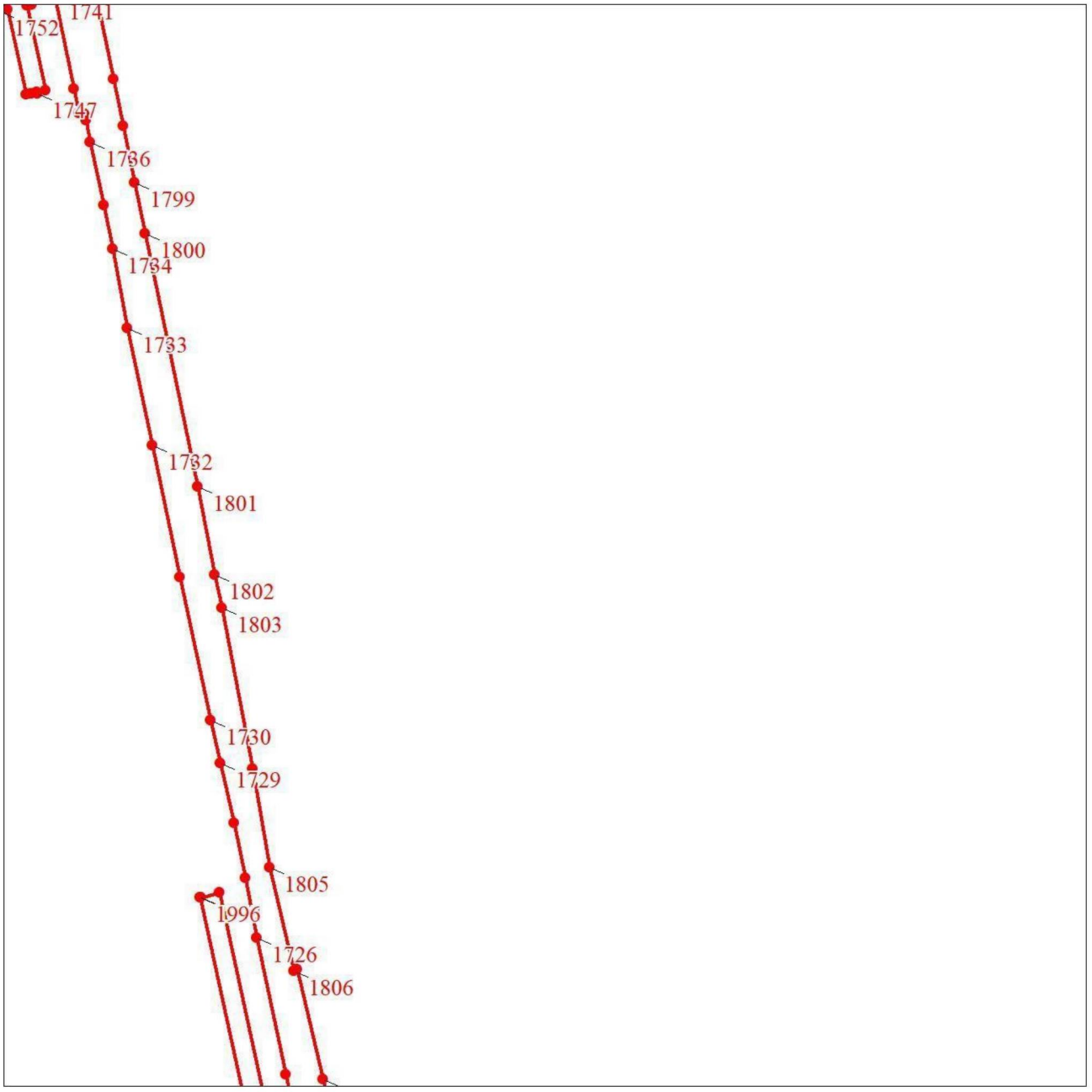

Масштаб 1:5000

Используемые условные знаки и обозначения:

Условные обозначения представлены на листе 99

Раздел 4

План границ объекта

Выносной лист № 12

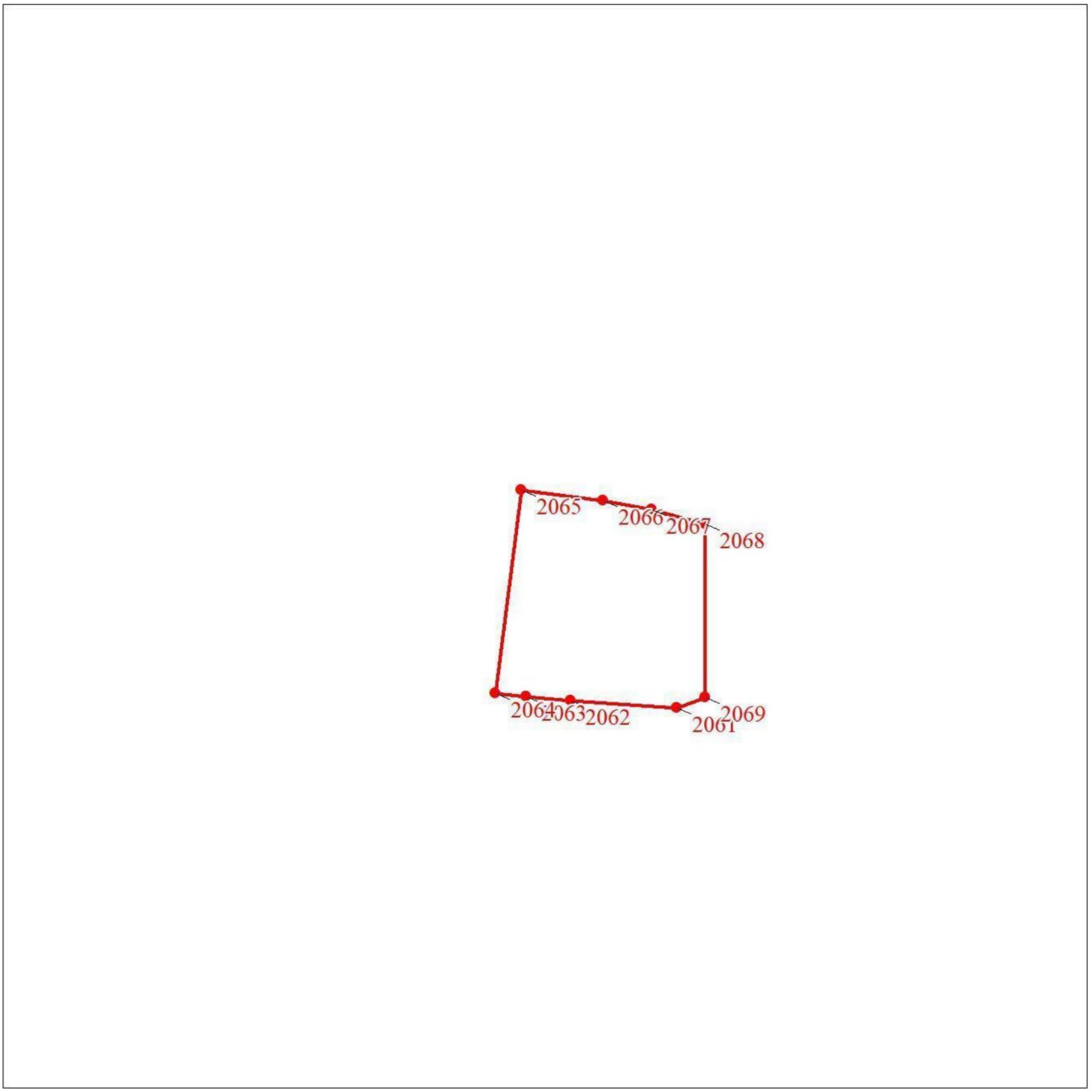

Масштаб 1:5000

Используемые условные знаки и обозначения:

Условные обозначения представлены на листе 99

Раздел 4

План границ объекта

Выносной лист № 13

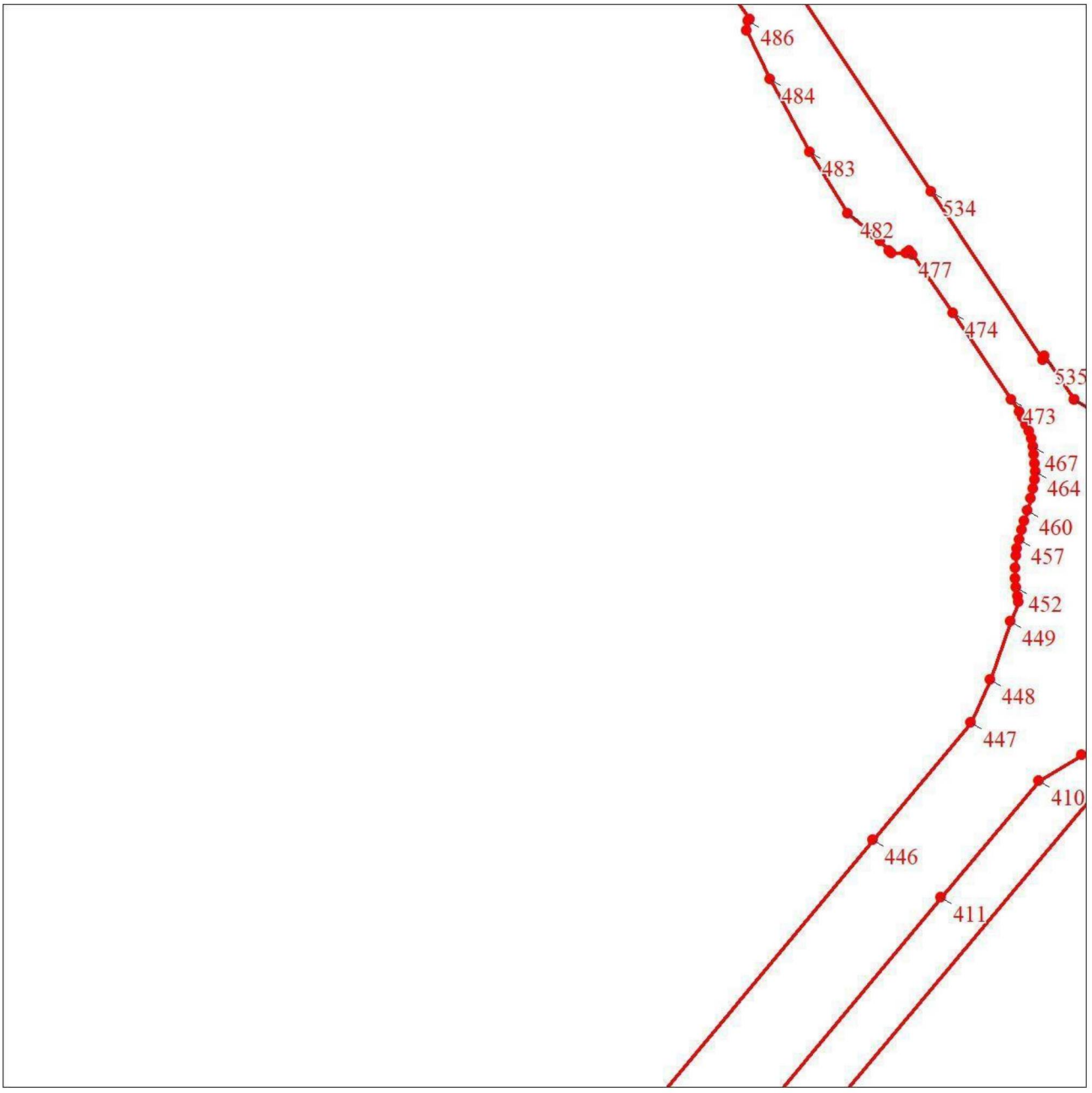

Масштаб 1:5000

Используемые условные знаки и обозначения:

Условные обозначения представлены на листе 99

Раздел 4

План границ объекта

Выносной лист № 14

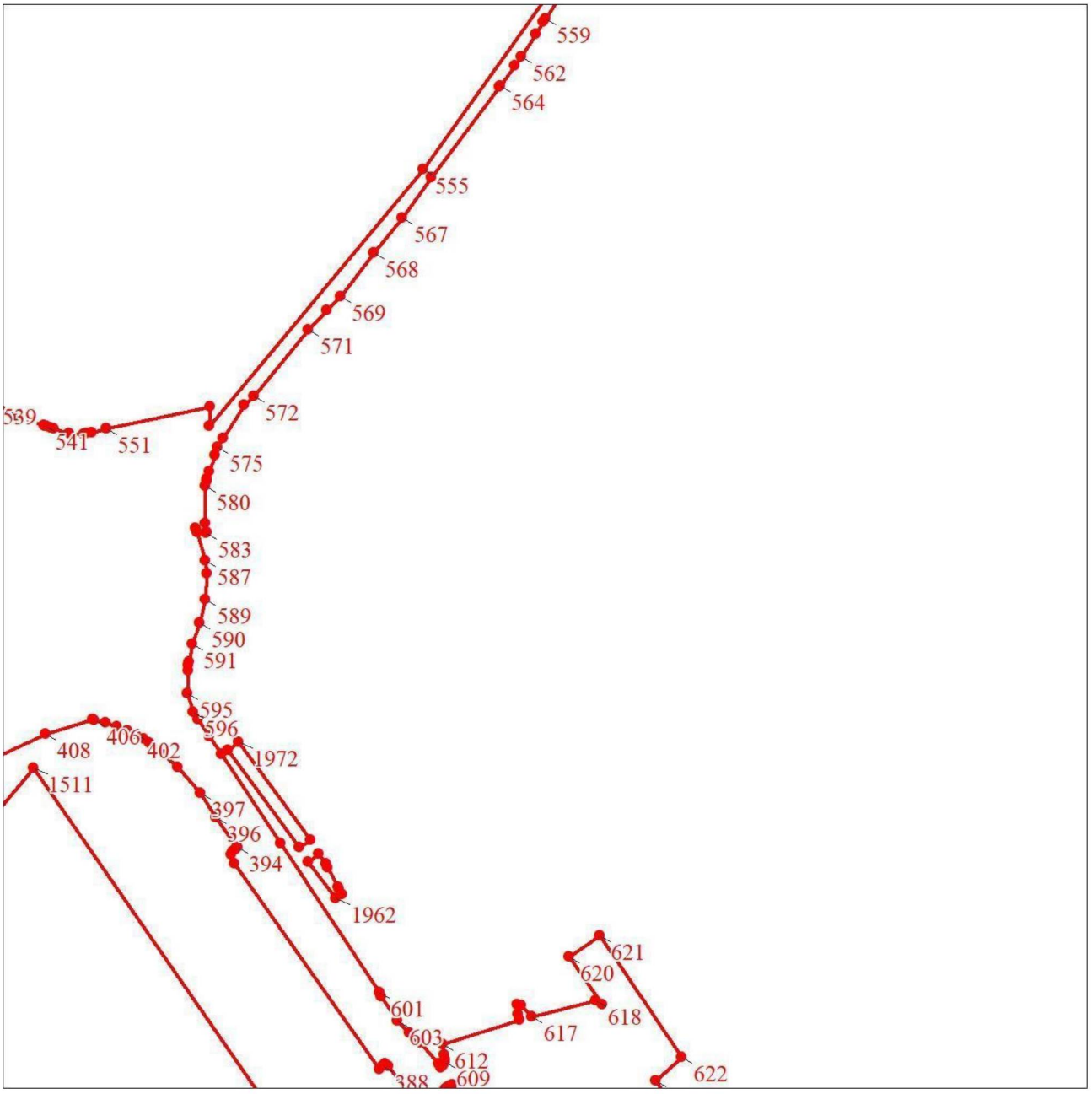

Масштаб 1:5000

Используемые условные знаки и обозначения:

Условные обозначения представлены на листе 99

Раздел 4

План границ объекта

Выносной лист № 15

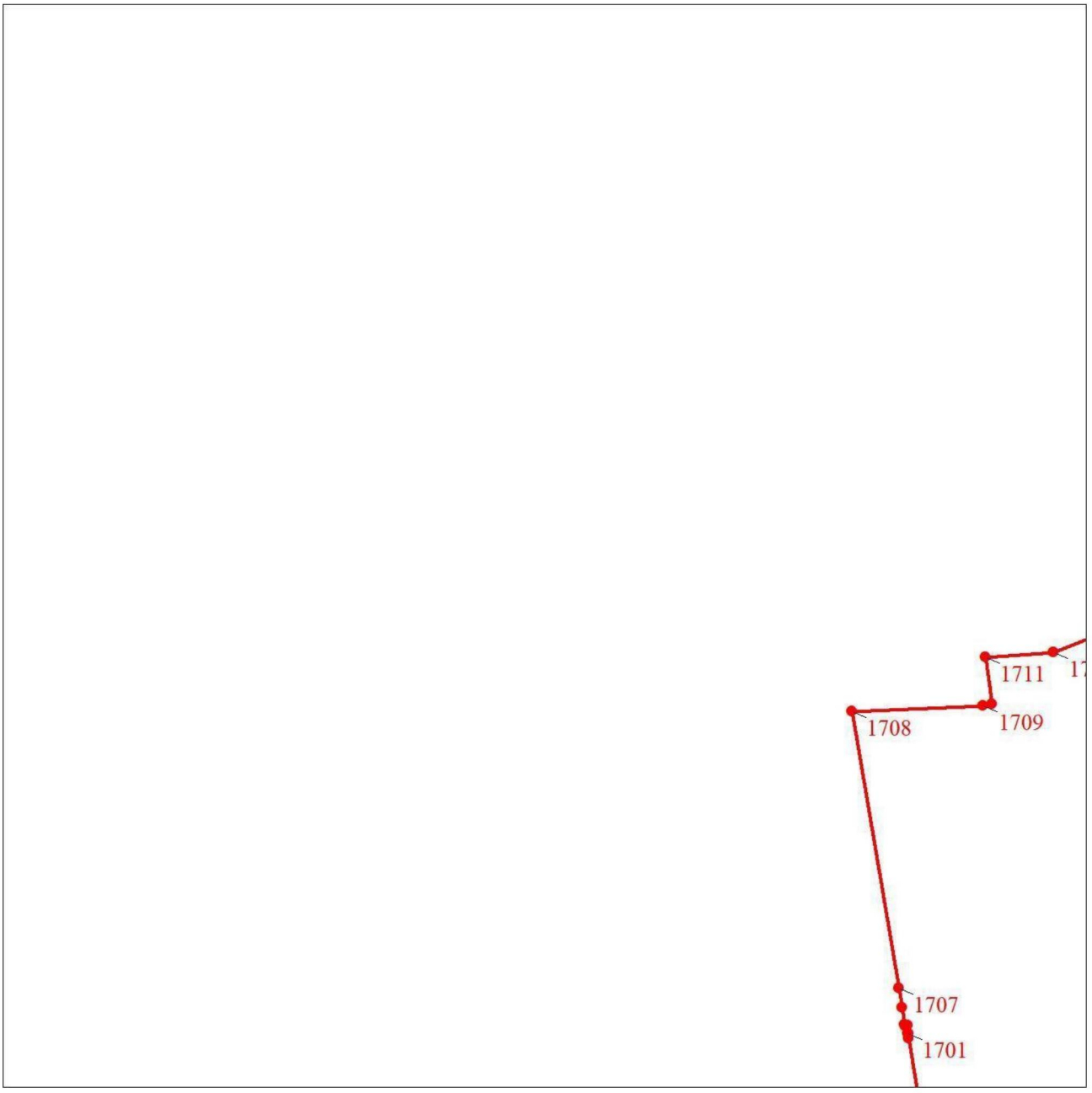

Масштаб 1:5000

Используемые условные знаки и обозначения:

Условные обозначения представлены на листе 99

Раздел 4

План границ объекта

Выносной лист № 16

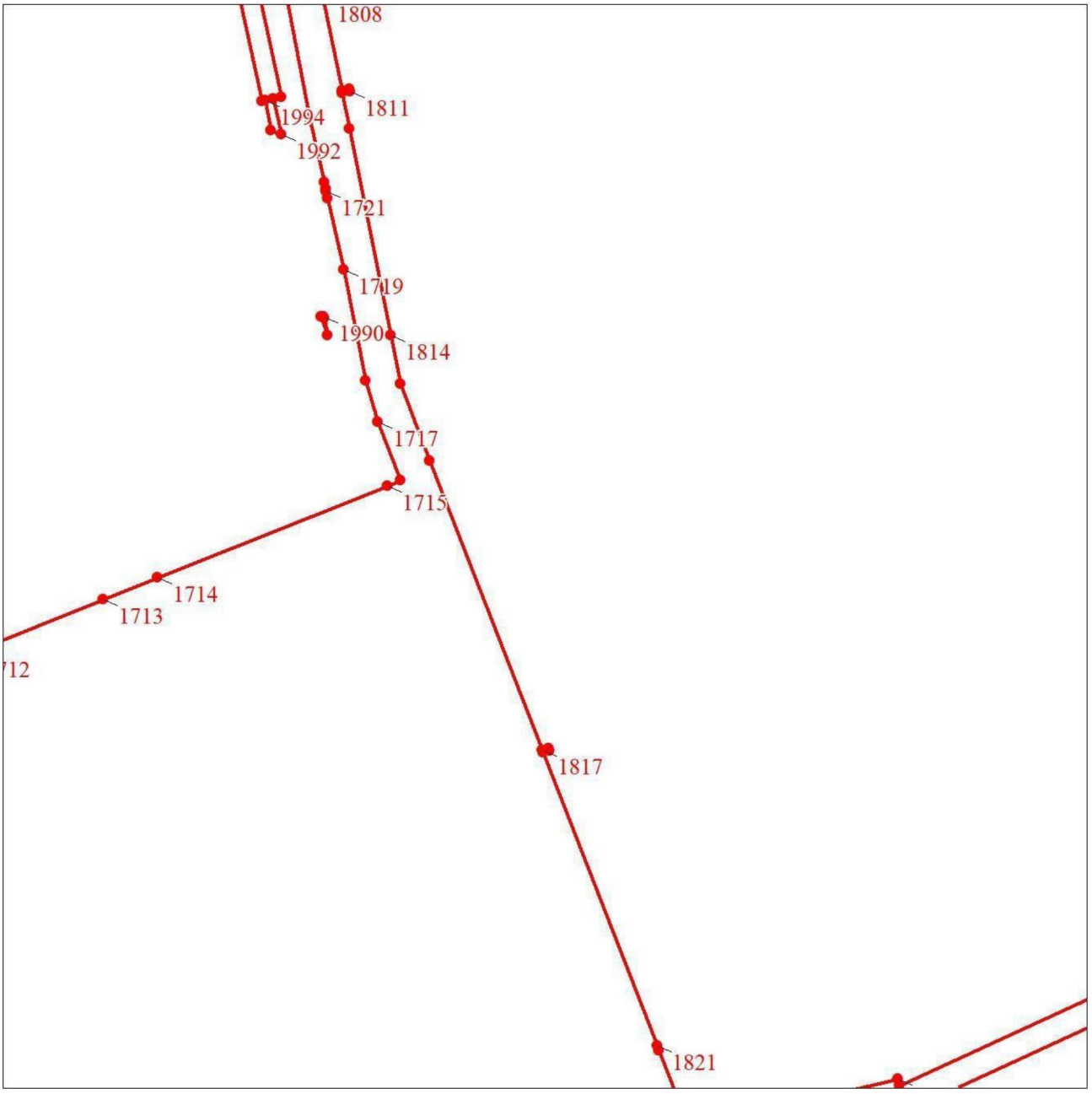

Масштаб 1:5000

Используемые условные знаки и обозначения:

Условные обозначения представлены на листе 99

Раздел 4

План границ объекта

Выносной лист № 17

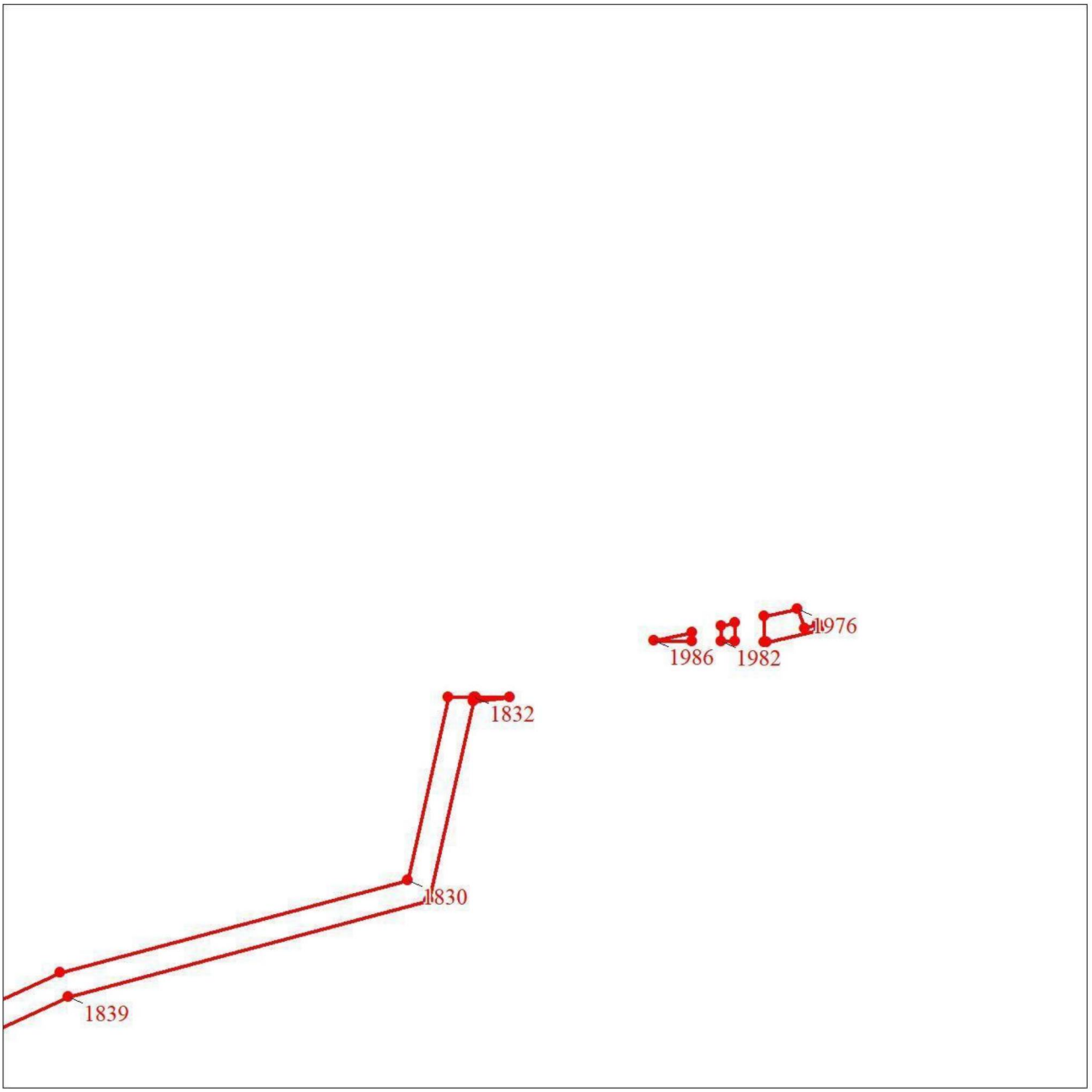

Масштаб 1:5000

Используемые условные знаки и обозначения:

Условные обозначения представлены на листе 99

Раздел 4

План границ объекта

Выносной лист № 18

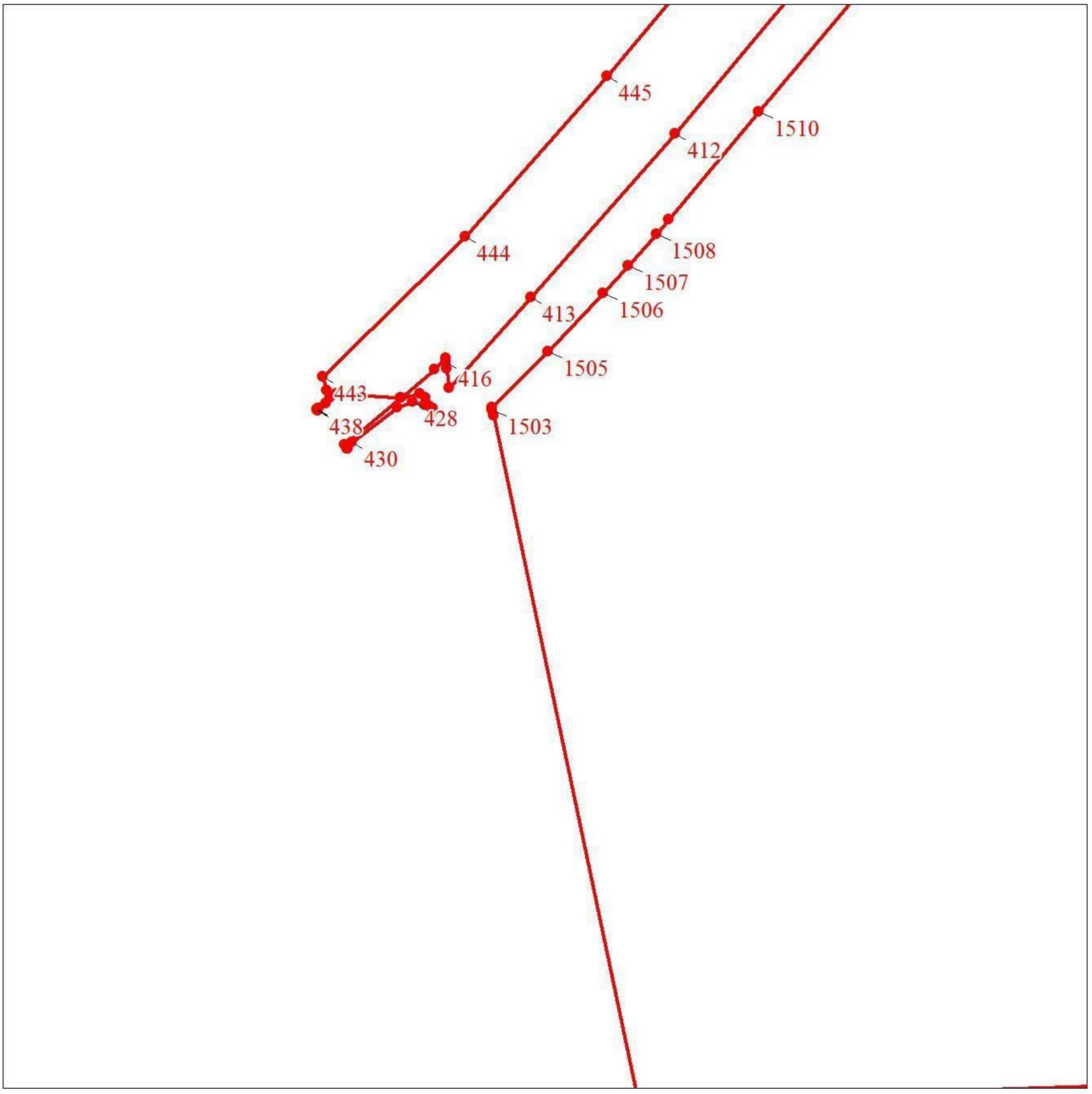

Масштаб 1:5000

Используемые условные знаки и обозначения:

Условные обозначения представлены на листе 99

Раздел 4

План границ объекта

Выносной лист № 19

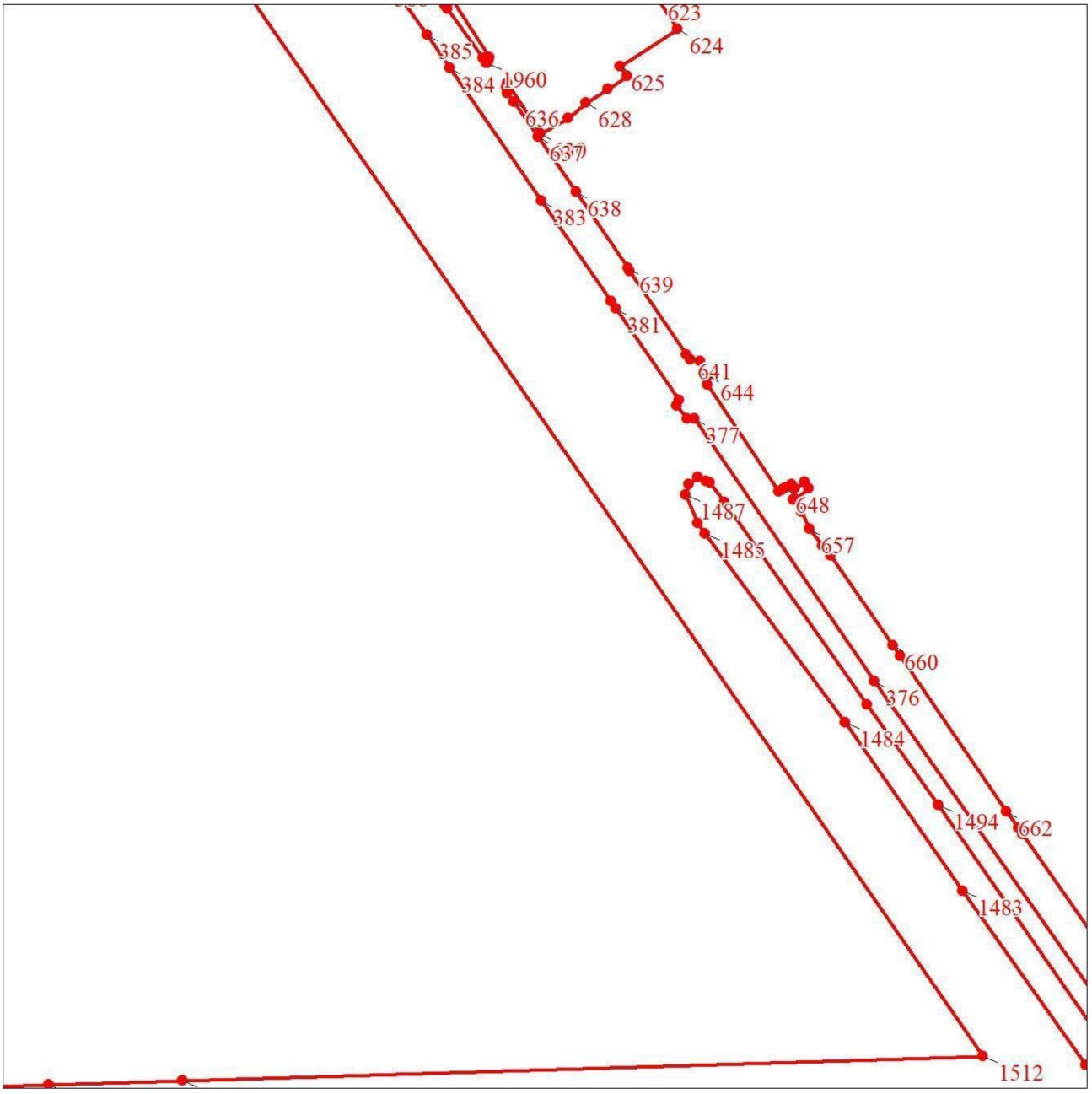

Масштаб 1:5000

Используемые условные знаки и обозначения:

Условные обозначения представлены на листе 99

Раздел 4

План границ объекта

Выносной лист № 20

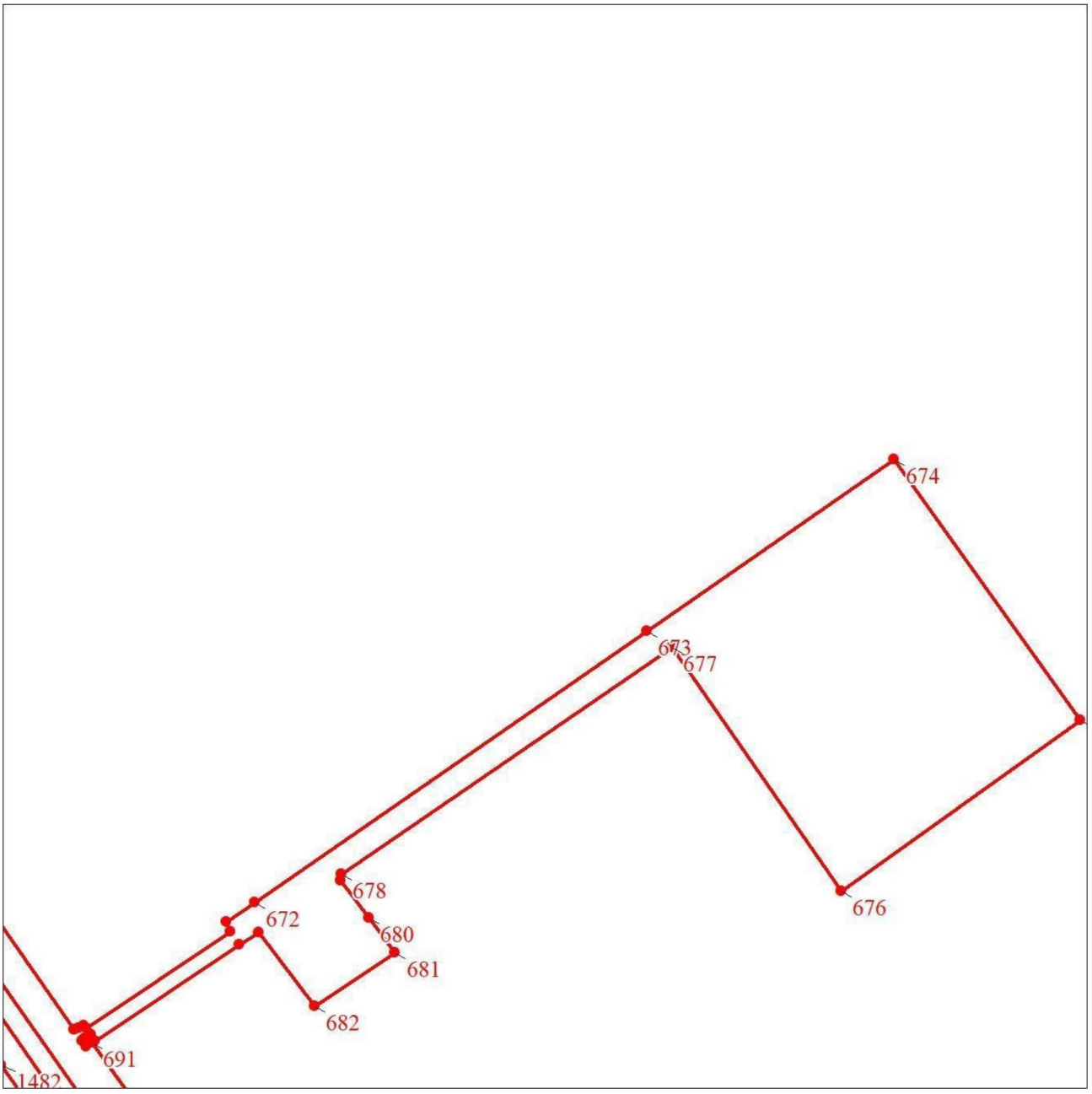

Масштаб 1:5000

Используемые условные знаки и обозначения:

Условные обозначения представлены на листе 99

Раздел 4

План границ объекта

Выносной лист № 21



Масштаб 1:5000

Используемые условные знаки и обозначения:

Условные обозначения представлены на листе 99

Раздел 4

План границ объекта

Выносной лист № 22



Масштаб 1:5000

Используемые условные знаки и обозначения:

Условные обозначения представлены на листе 99

Раздел 4

План границ объекта

Выносной лист № 23

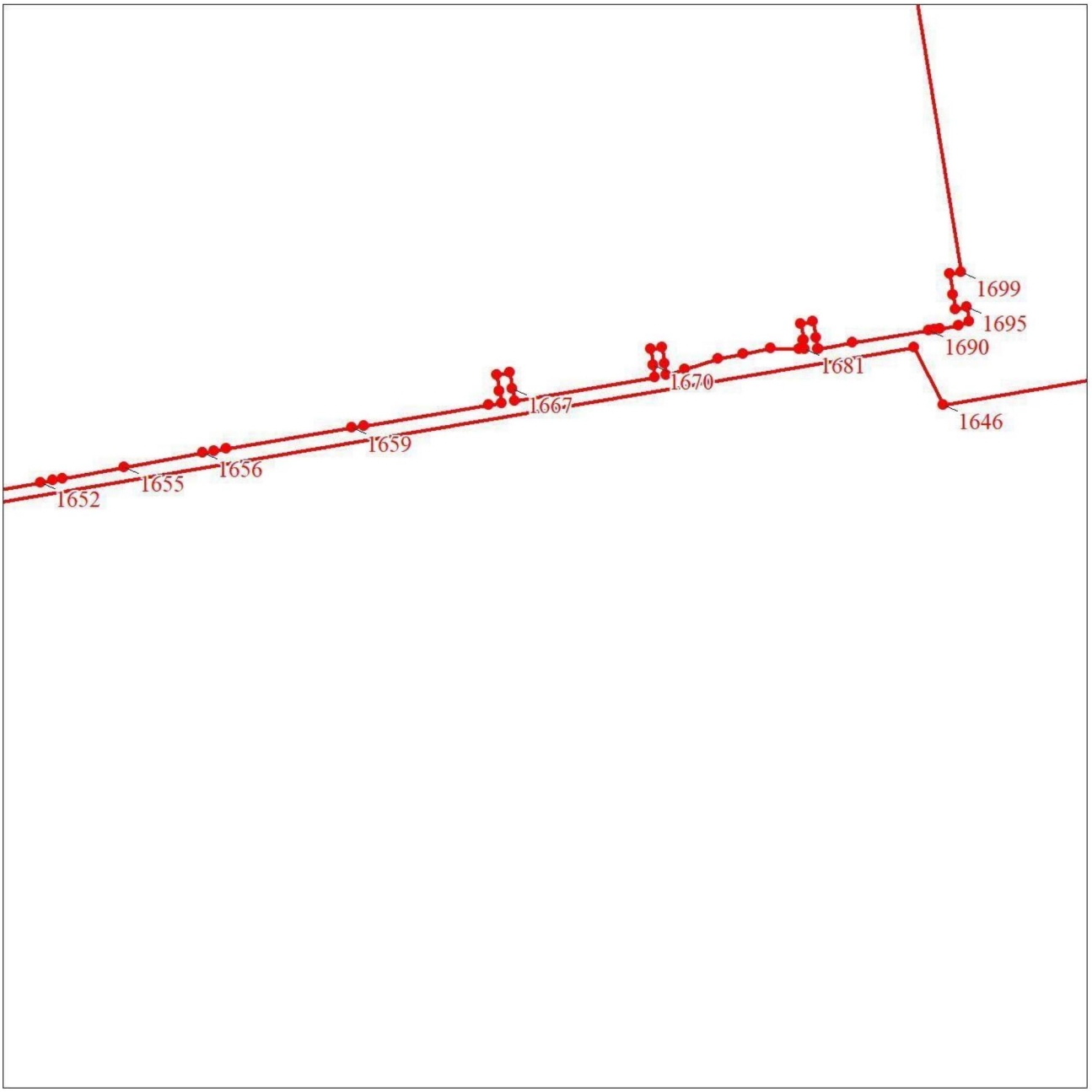

Масштаб 1:5000

Используемые условные знаки и обозначения:

Условные обозначения представлены на листе 99

Раздел 4

План границ объекта

Выносной лист № 24

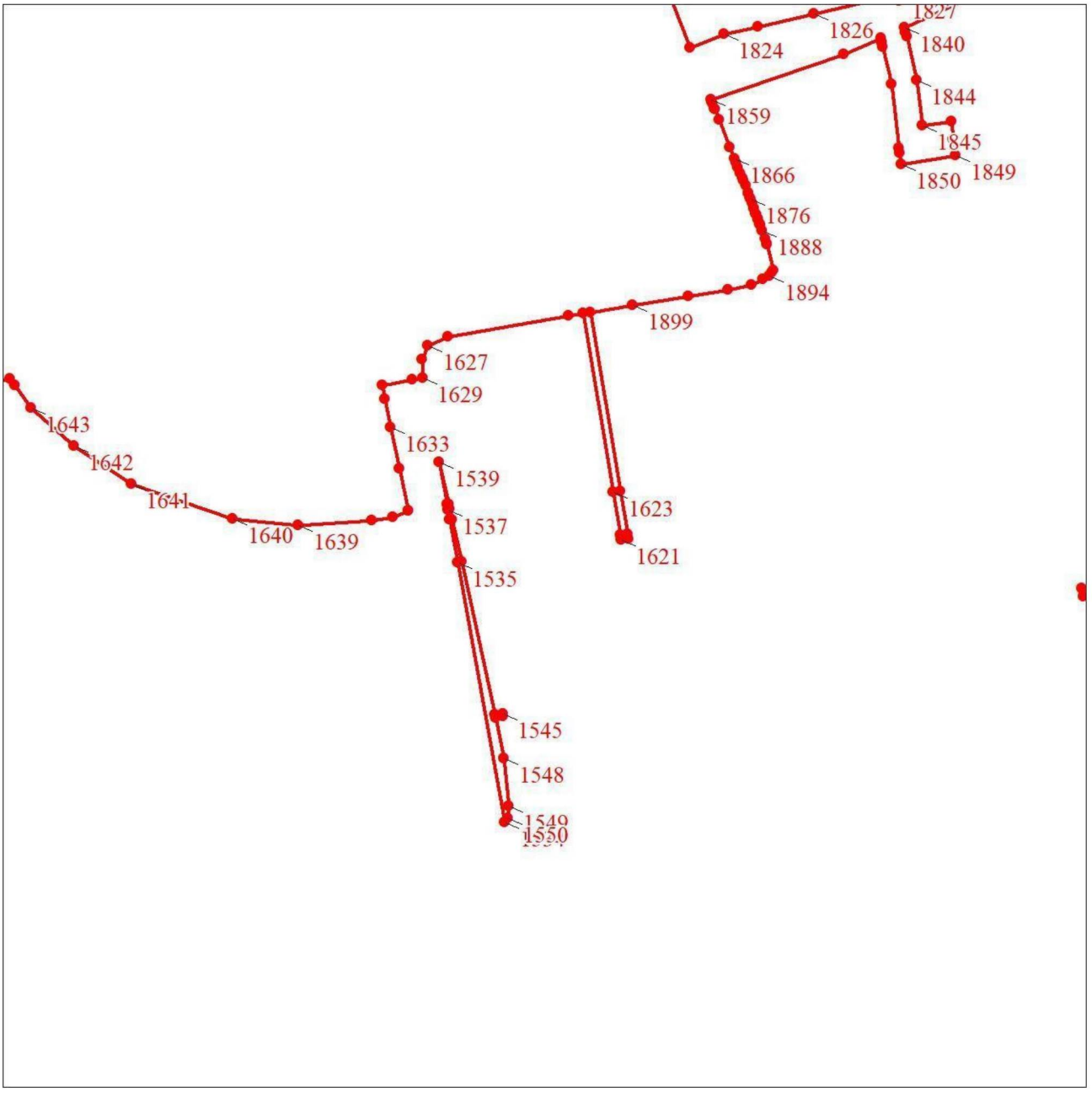

Масштаб 1:5000

Используемые условные знаки и обозначения:

Условные обозначения представлены на листе 99

Раздел 4

План границ объекта

Выносной лист № 25

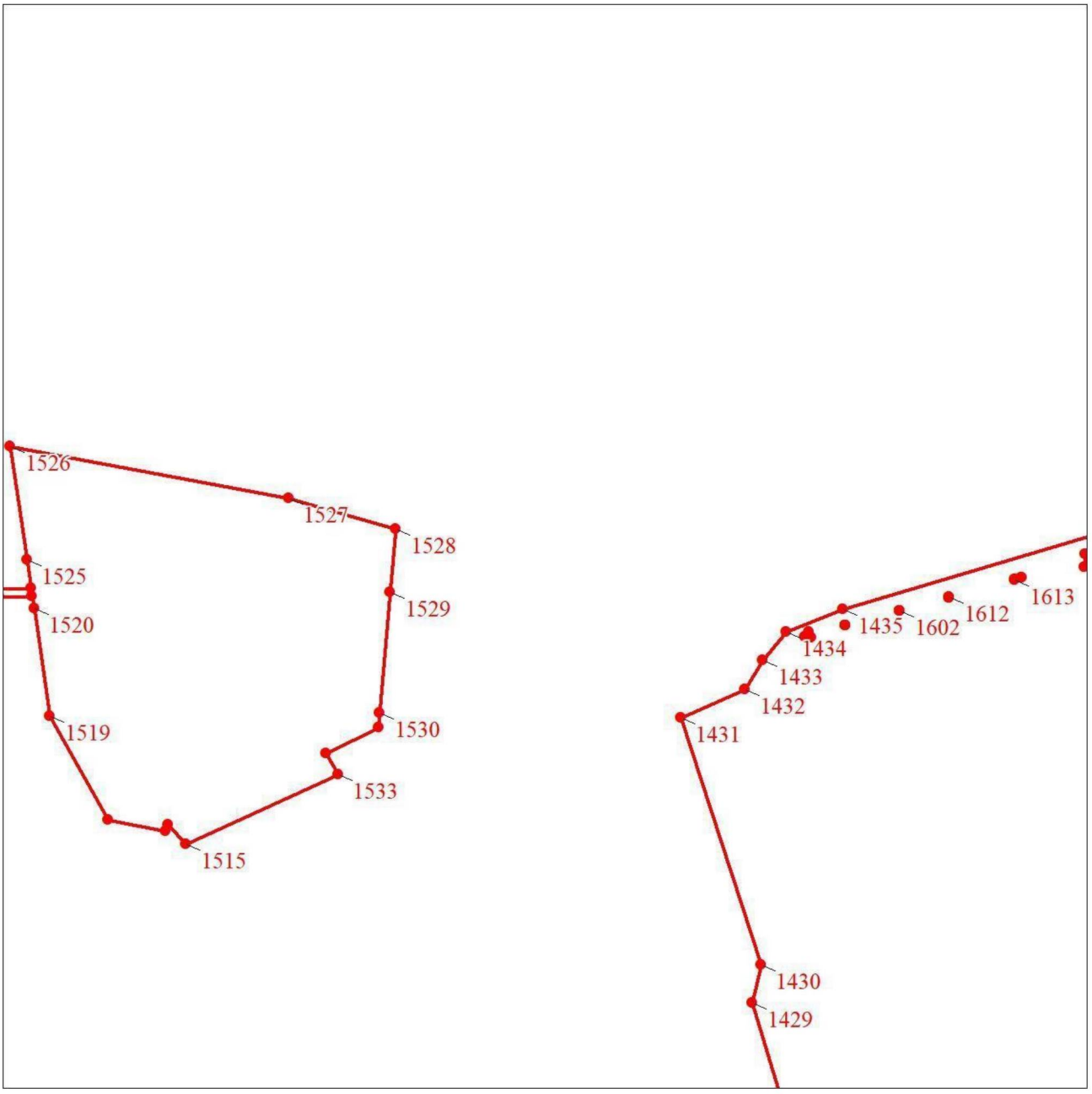

Масштаб 1:5000

Используемые условные знаки и обозначения:

Условные обозначения представлены на листе 99

Раздел 4

План границ объекта

Выносной лист № 26

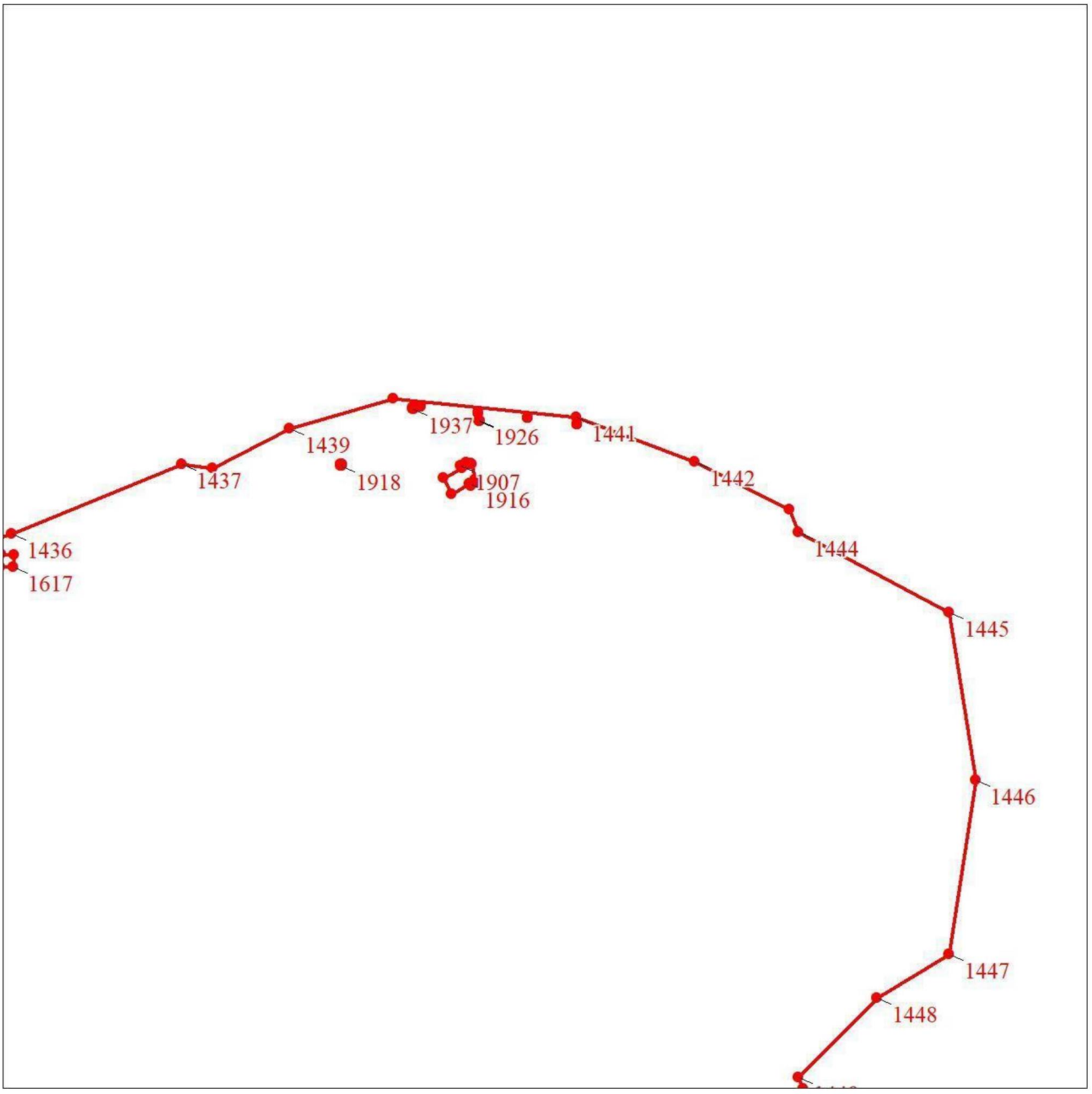

Масштаб 1:5000

Используемые условные знаки и обозначения:

Условные обозначения представлены на листе 99

Раздел 4

План границ объекта

Выносной лист № 27

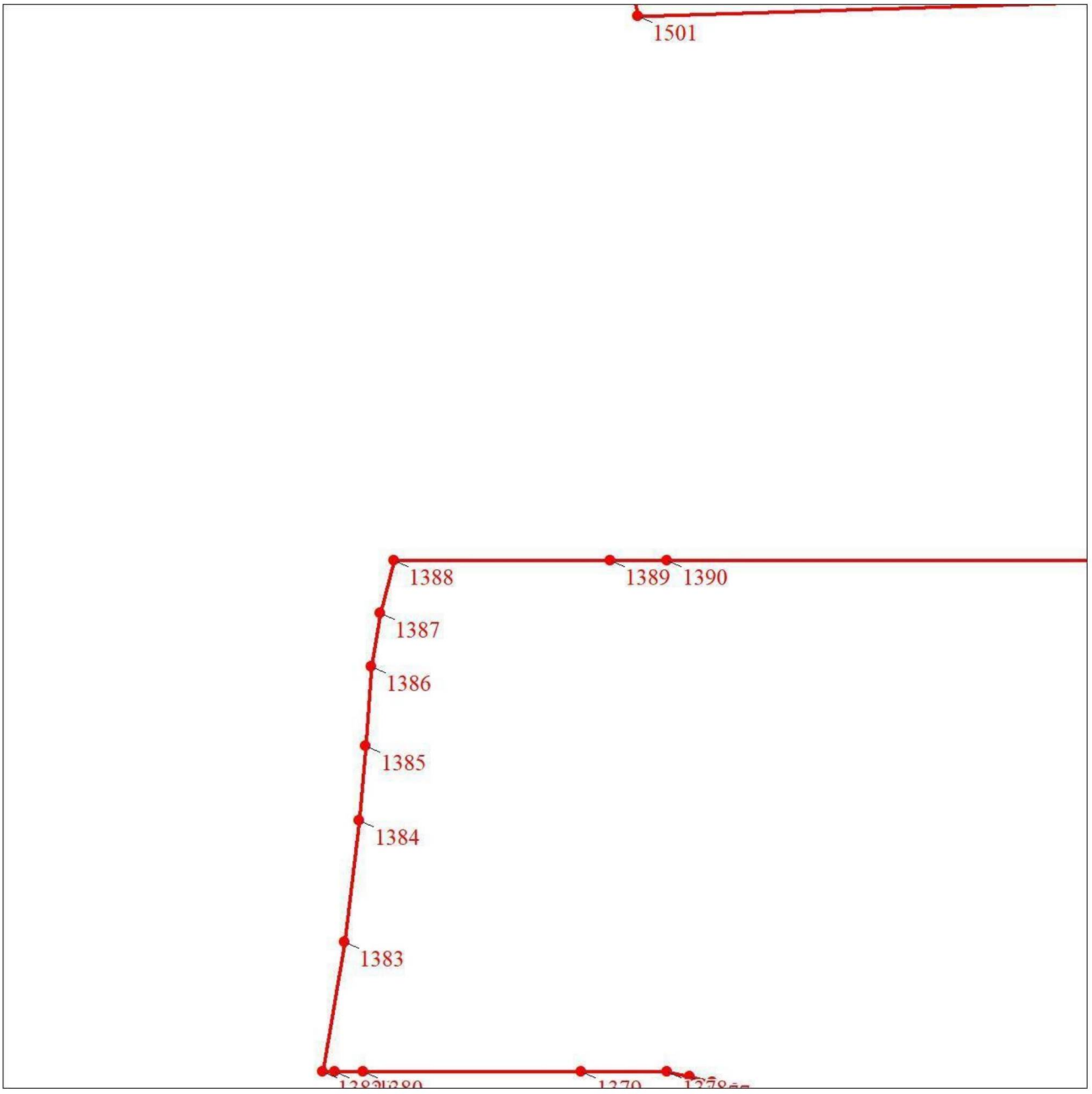

Масштаб 1:5000

Используемые условные знаки и обозначения:

Условные обозначения представлены на листе 99

Раздел 4

План границ объекта

Выносной лист № 28



Масштаб 1:5000

Используемые условные знаки и обозначения:

Условные обозначения представлены на листе 99

Раздел 4

План границ объекта

Выносной лист № 29

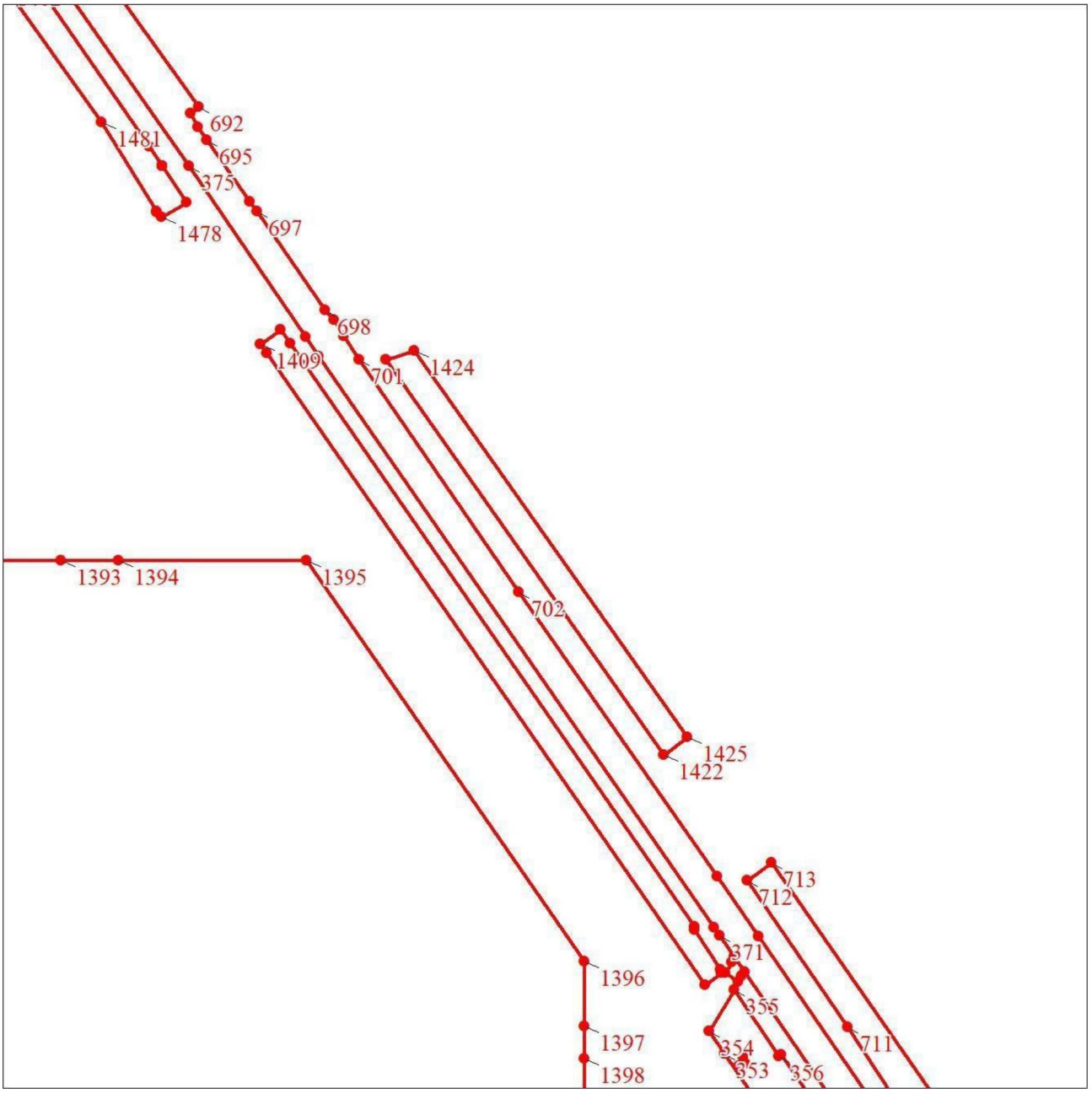

Масштаб 1:5000

Используемые условные знаки и обозначения:

Условные обозначения представлены на листе 99

Раздел 4

План границ объекта

Выносной лист № 30



Масштаб 1:5000

Используемые условные знаки и обозначения:

Условные обозначения представлены на листе 99

Раздел 4

План границ объекта

Выносной лист № 31

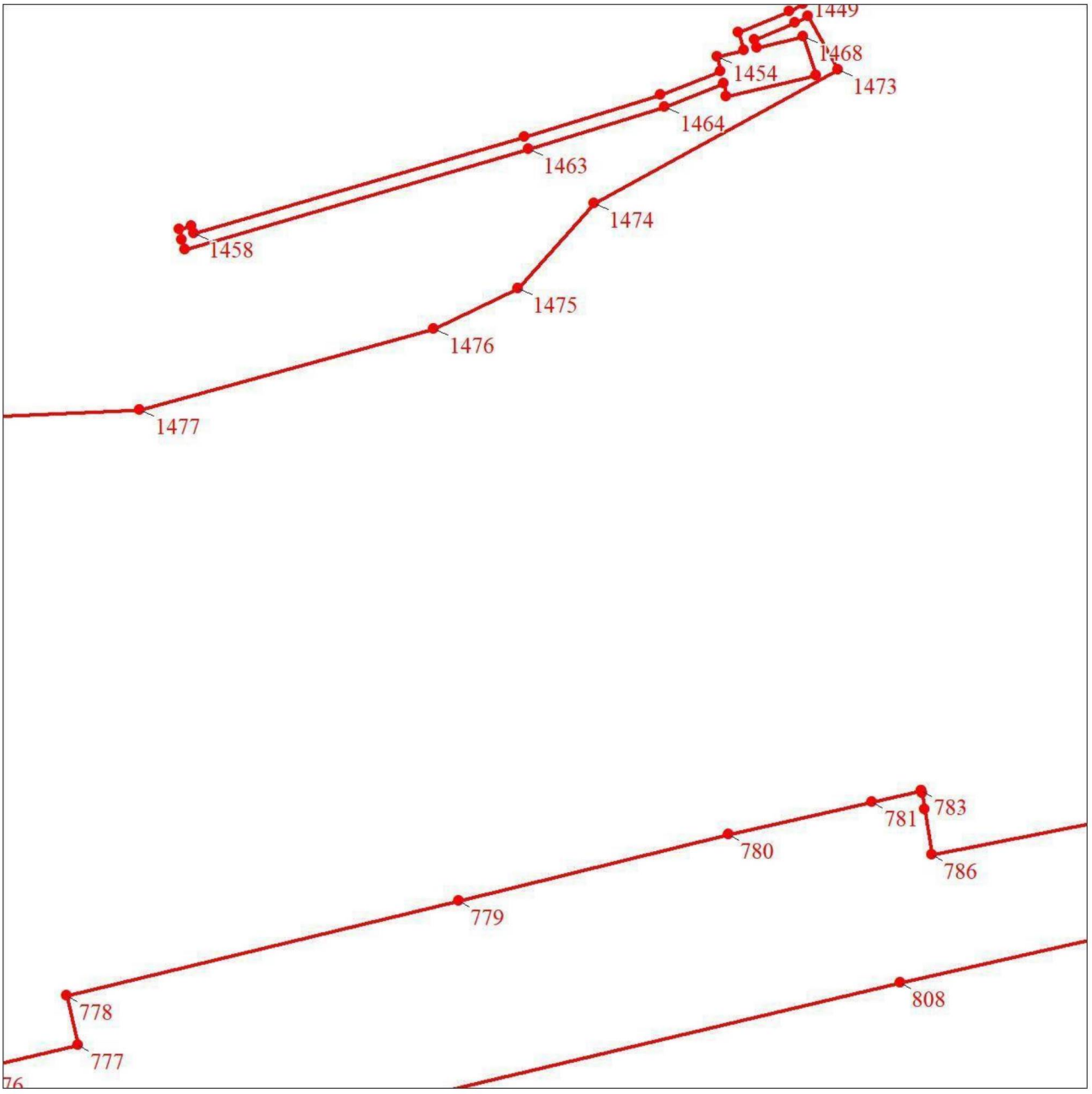

Масштаб 1:5000

Используемые условные знаки и обозначения:

Условные обозначения представлены на листе 99

Раздел 4

План границ объекта

Выносной лист № 32

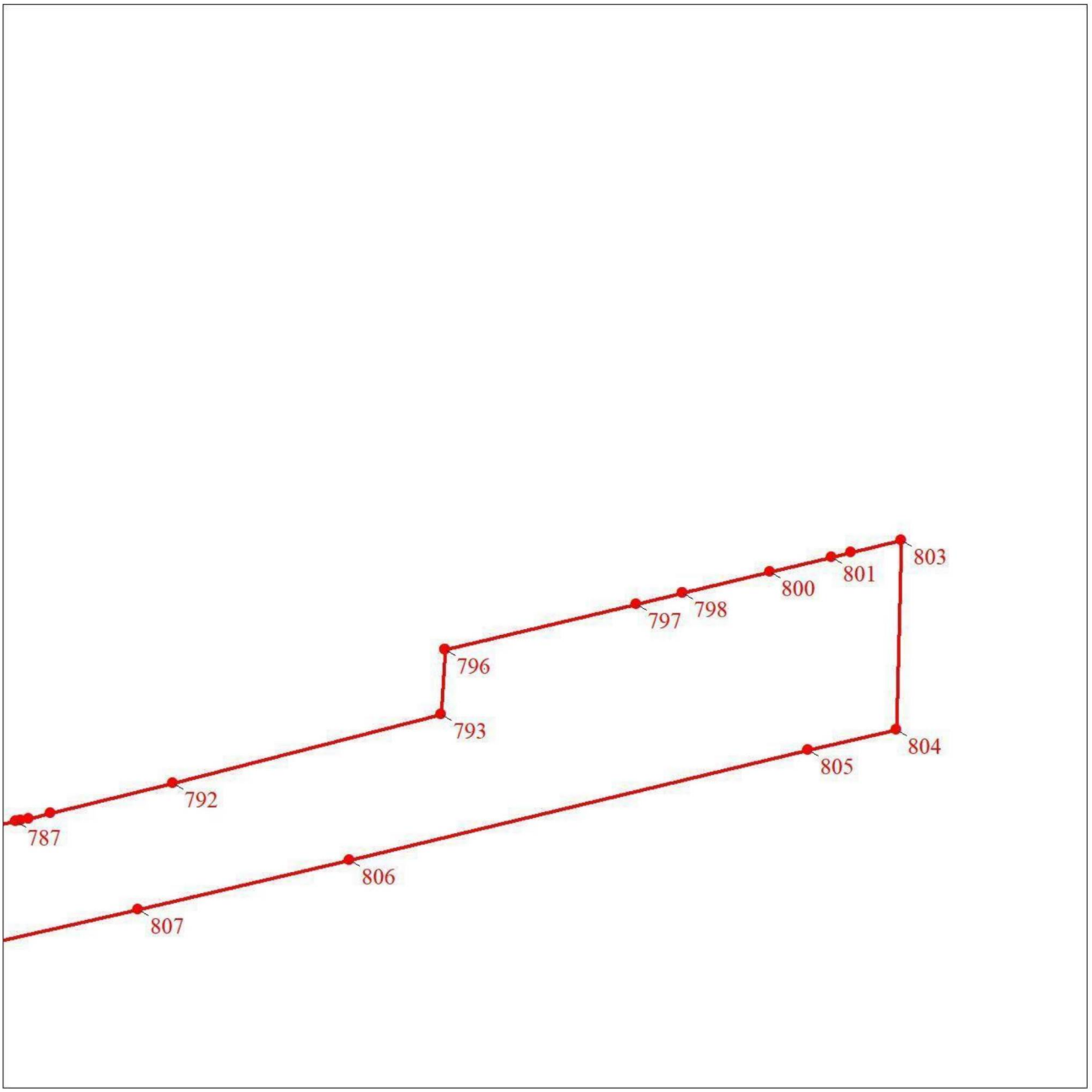

Масштаб 1:5000

Используемые условные знаки и обозначения:

Условные обозначения представлены на листе 99

Раздел 4

План границ объекта

Выносной лист № 33



Масштаб 1:5000

Используемые условные знаки и обозначения:

Условные обозначения представлены на листе 99

Раздел 4

План границ объекта

Выносной лист № 34

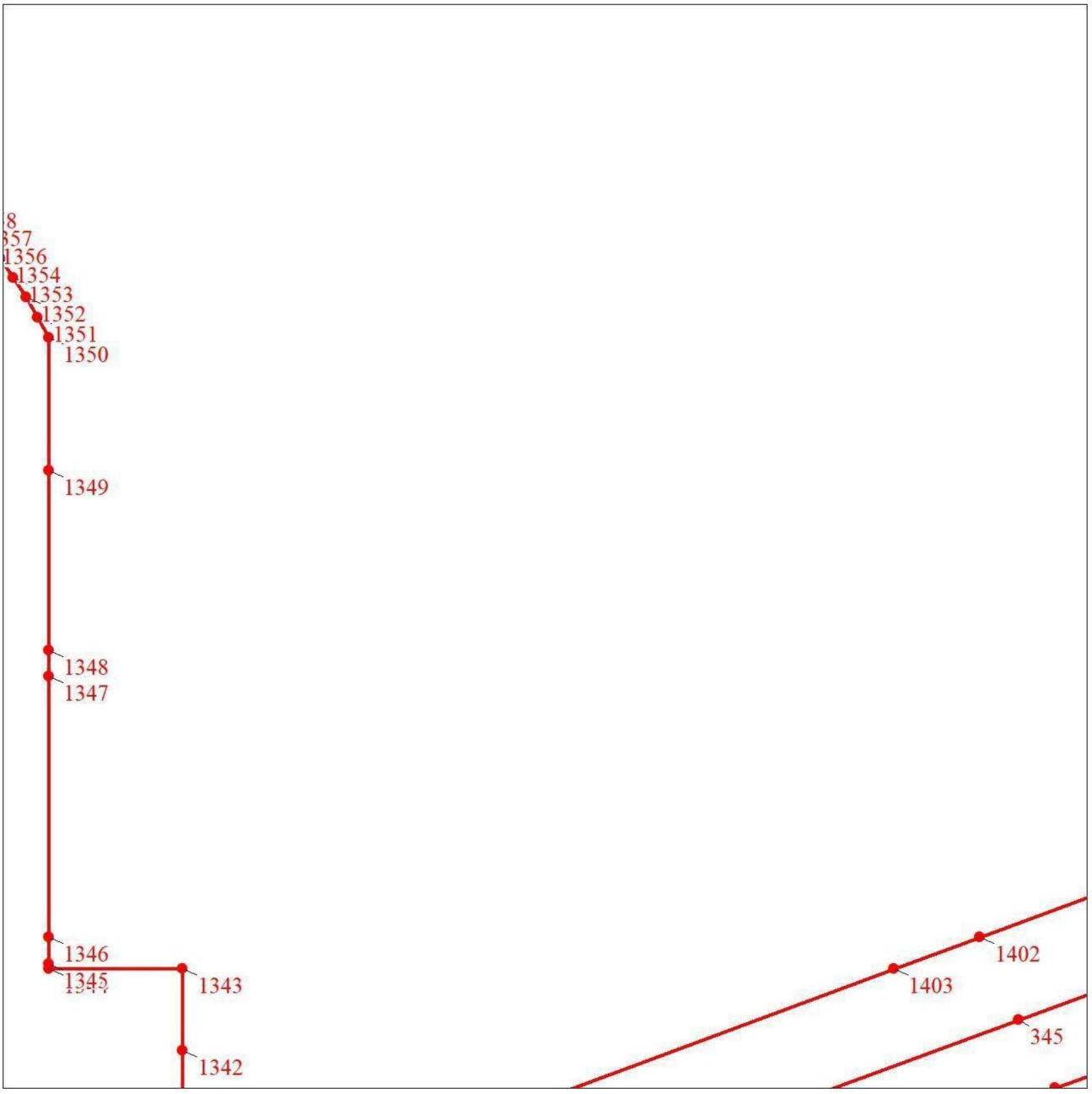

Масштаб 1:5000

Используемые условные знаки и обозначения:

Условные обозначения представлены на листе 99

Раздел 4

План границ объекта

Выносной лист № 35

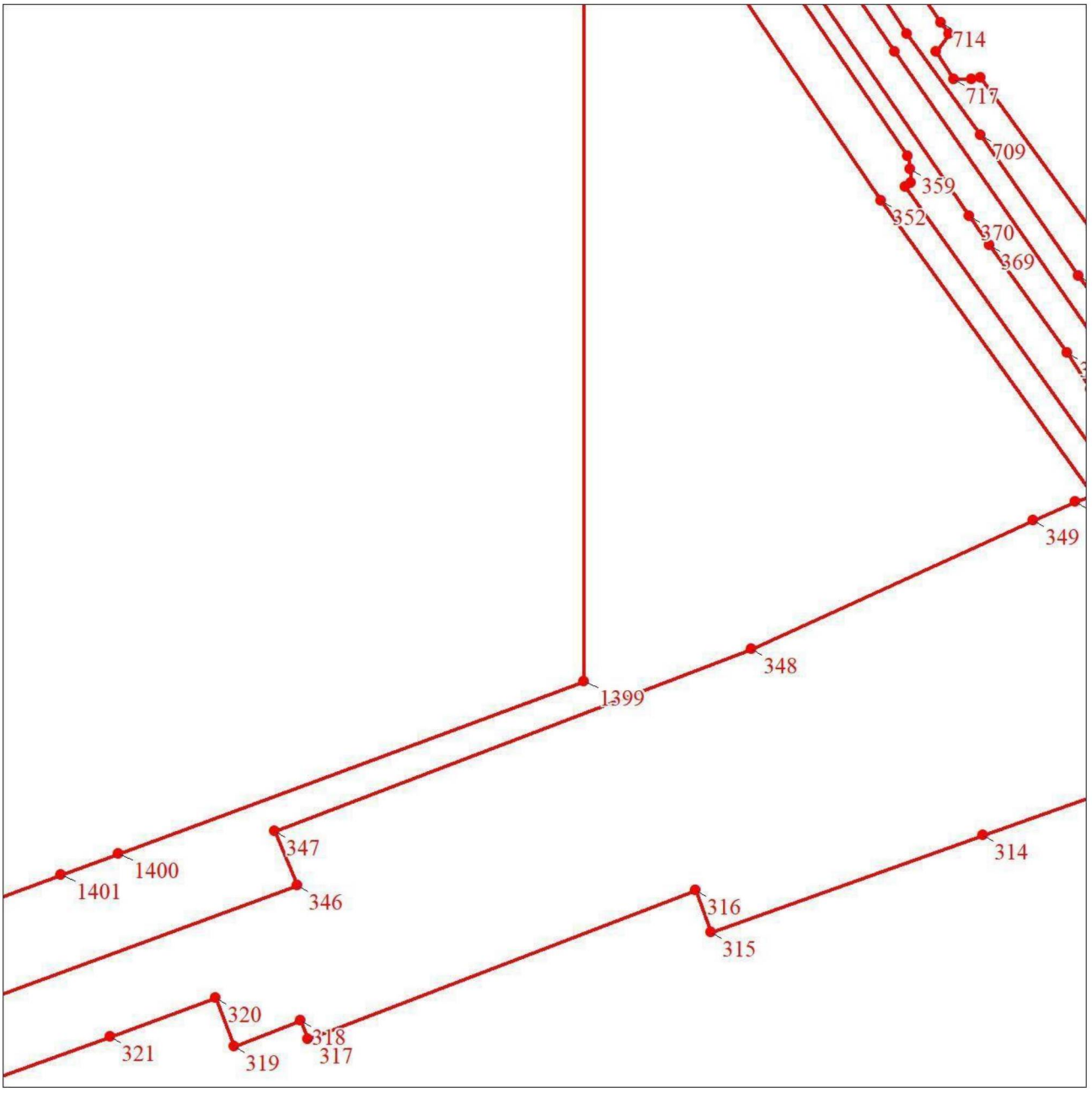

Масштаб 1:5000

Используемые условные знаки и обозначения:

Условные обозначения представлены на листе 99

Раздел 4

План границ объекта

Выносной лист № 36

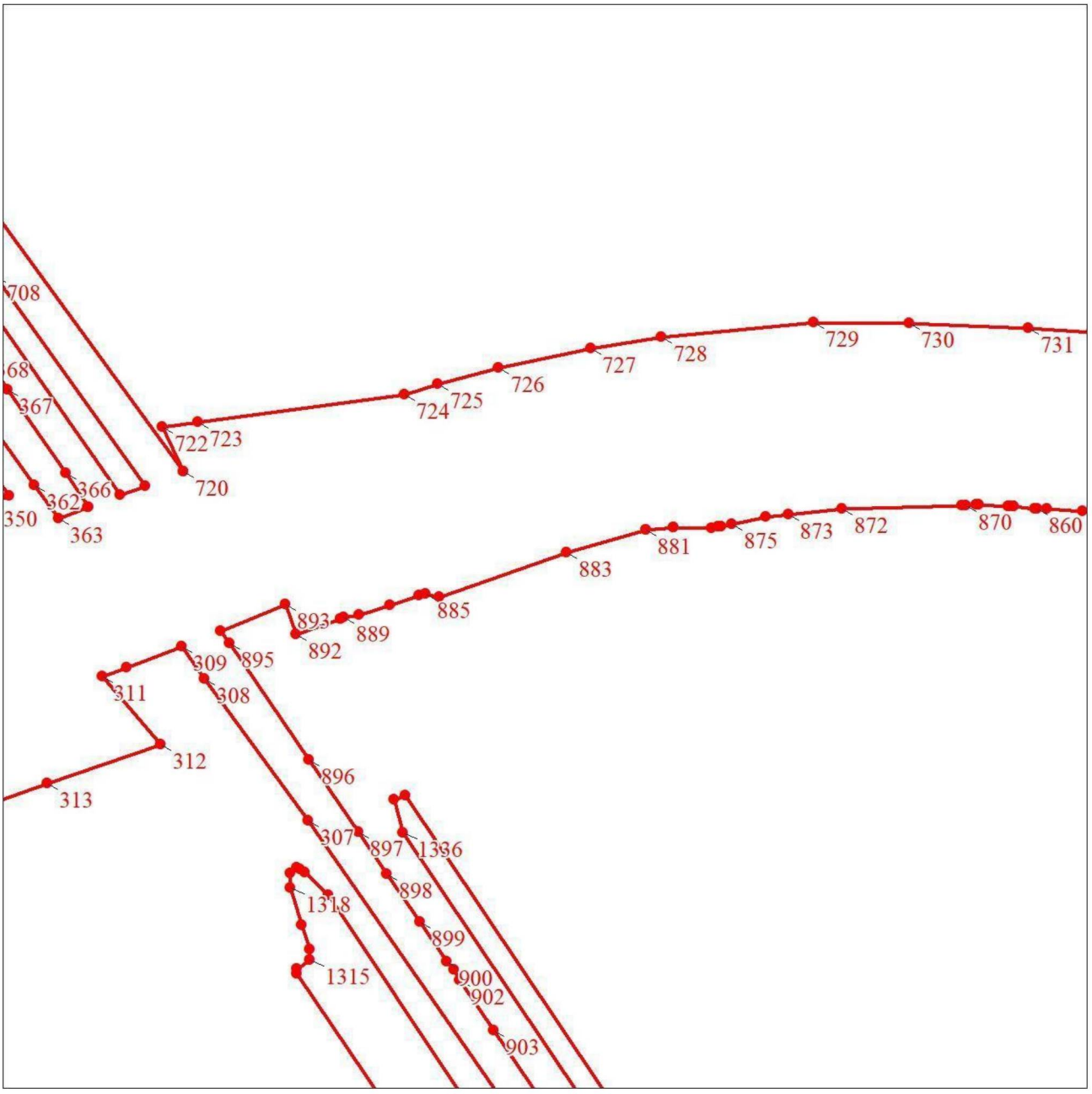

Масштаб 1:5000

Используемые условные знаки и обозначения:

Условные обозначения представлены на листе 99

Раздел 4

План границ объекта

Выносной лист № 37

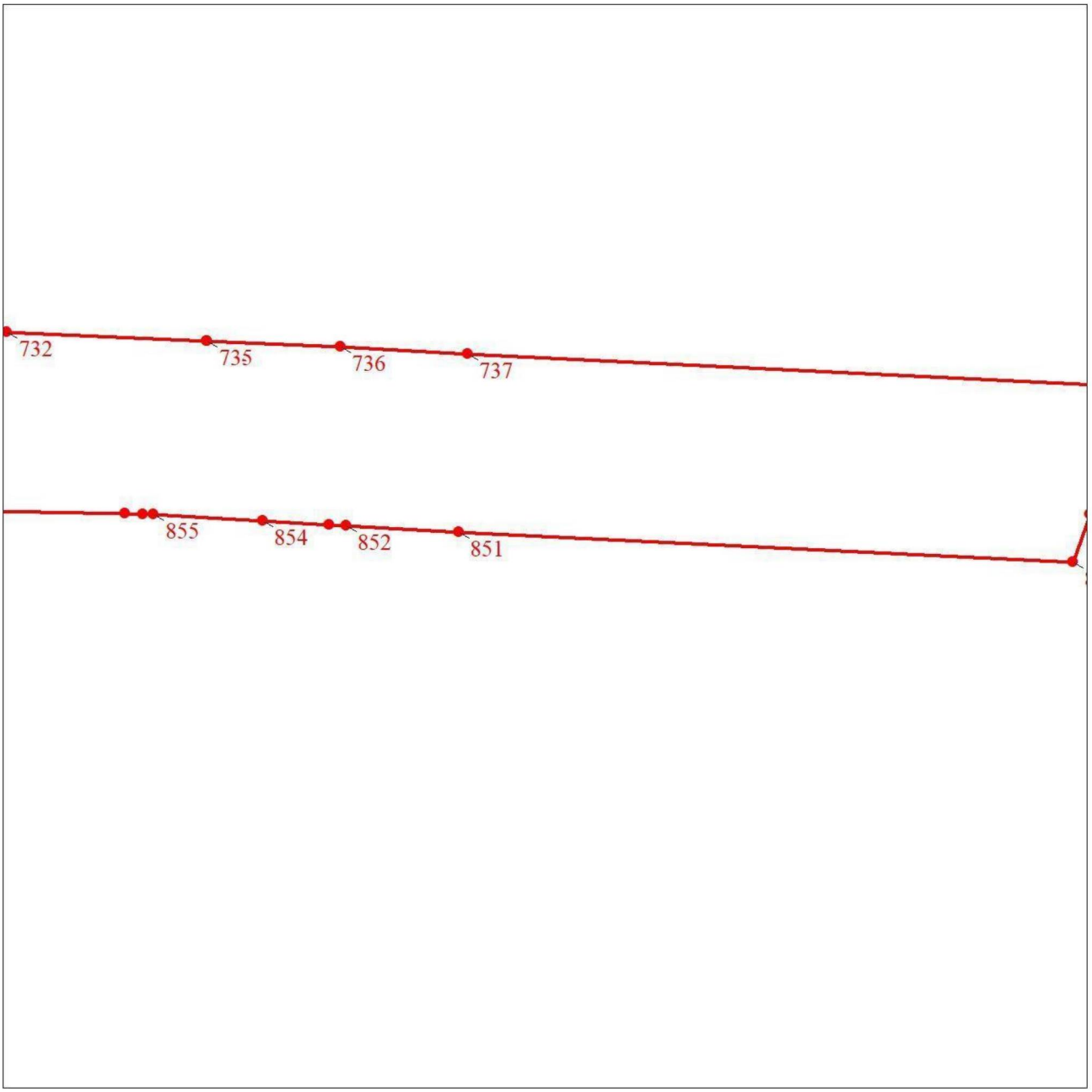

Масштаб 1:5000

Используемые условные знаки и обозначения:

Условные обозначения представлены на листе 99

Раздел 4

План границ объекта

Выносной лист № 38



Масштаб 1:5000

Используемые условные знаки и обозначения:

Условные обозначения представлены на листе 99

Раздел 4

План границ объекта

Выносной лист № 39



Масштаб 1:5000

Используемые условные знаки и обозначения:

Условные обозначения представлены на листе 99

Раздел 4

План границ объекта

Выносной лист № 40

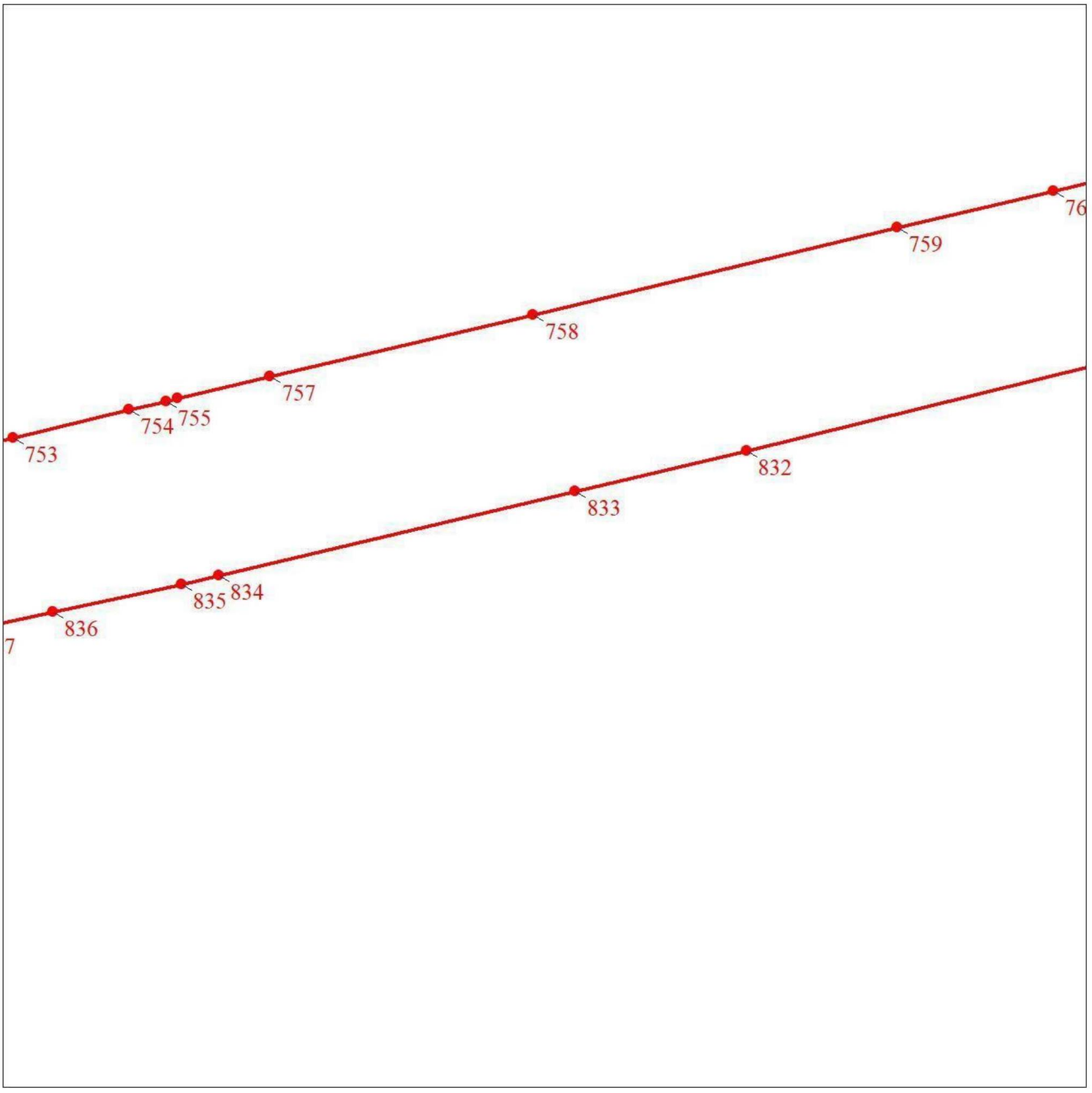

Масштаб 1:5000

Используемые условные знаки и обозначения:

Условные обозначения представлены на листе 99

Раздел 4

План границ объекта

Выносной лист № 41

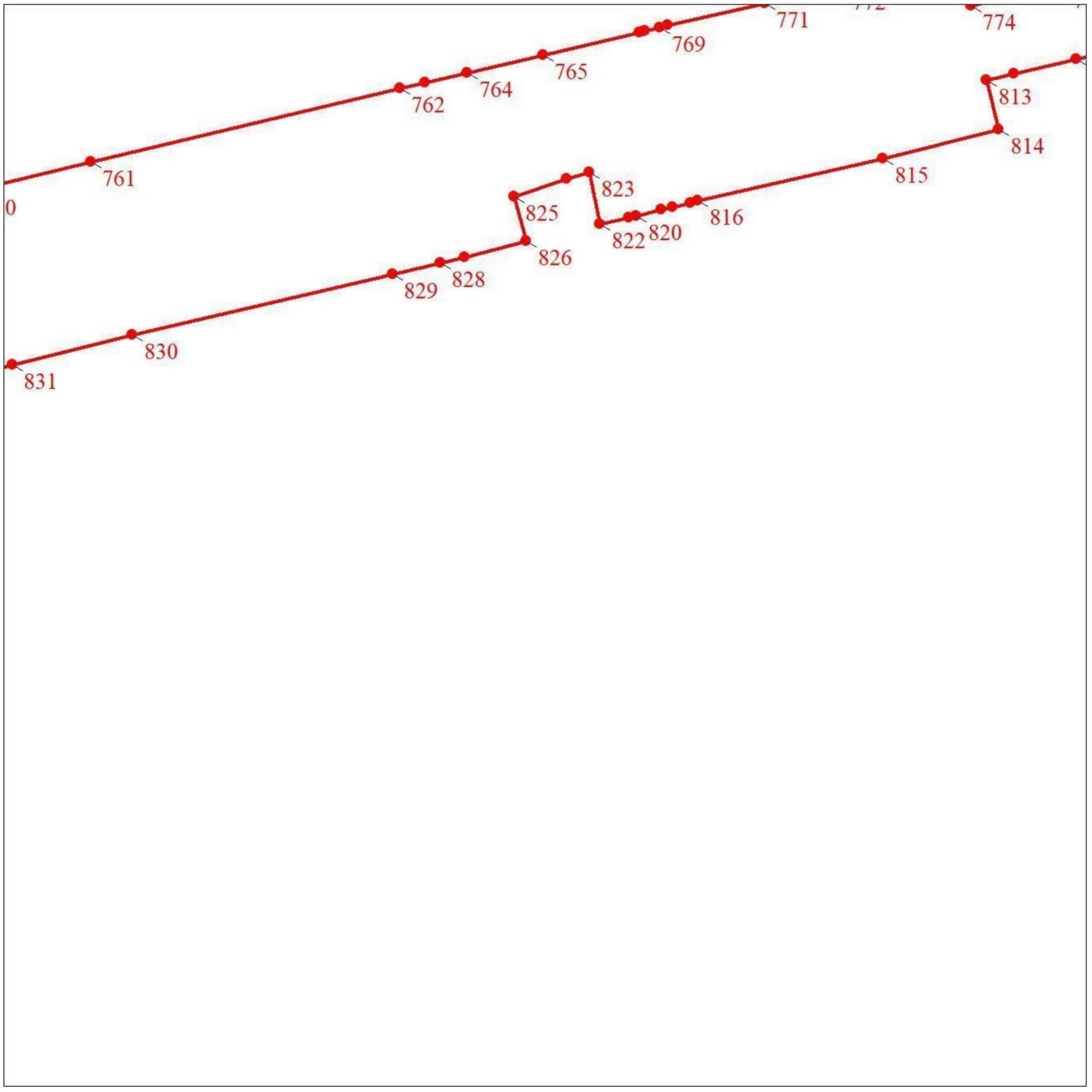

Масштаб 1:5000

Используемые условные знаки и обозначения:

Условные обозначения представлены на листе 99

Раздел 4

План границ объекта

Выносной лист № 42



Масштаб 1:5000

Используемые условные знаки и обозначения:

Условные обозначения представлены на листе 99

Раздел 4

План границ объекта

Выносной лист № 43

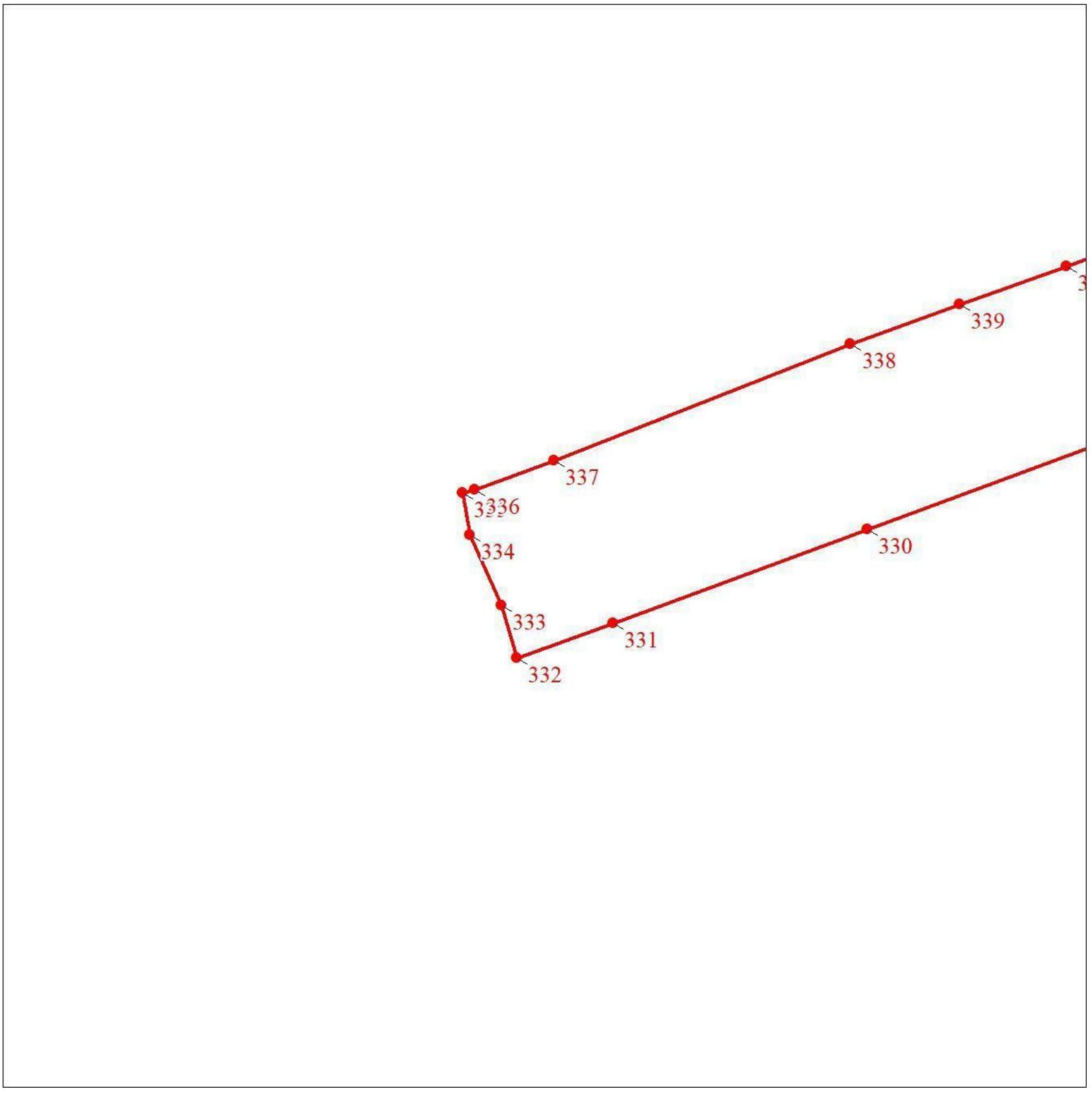

Масштаб 1:5000

Используемые условные знаки и обозначения:

Условные обозначения представлены на листе 99

Раздел 4

План границ объекта

Выносной лист № 44

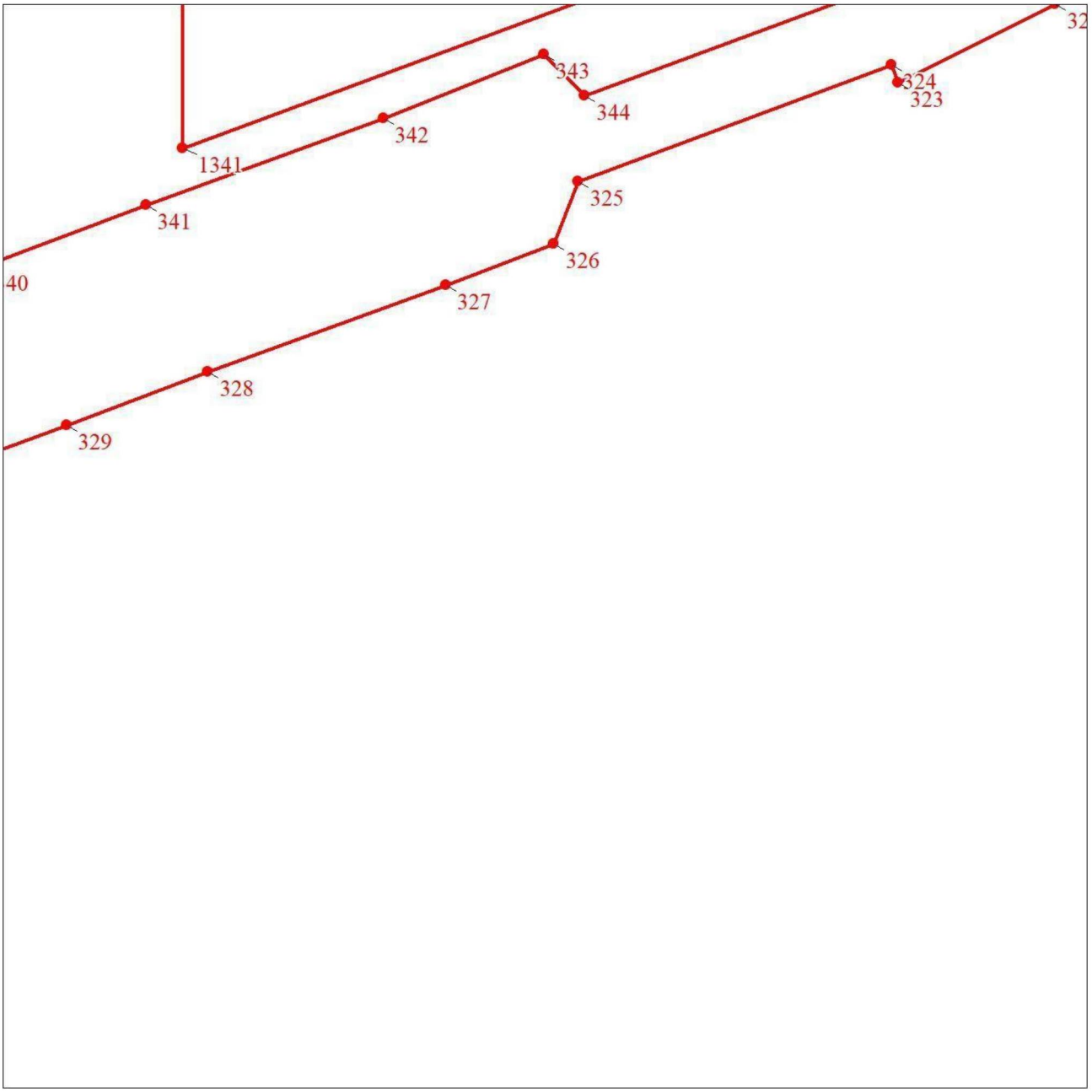

Масштаб 1:5000

Используемые условные знаки и обозначения:

Условные обозначения представлены на листе 99

Раздел 4

План границ объекта

Выносной лист № 45

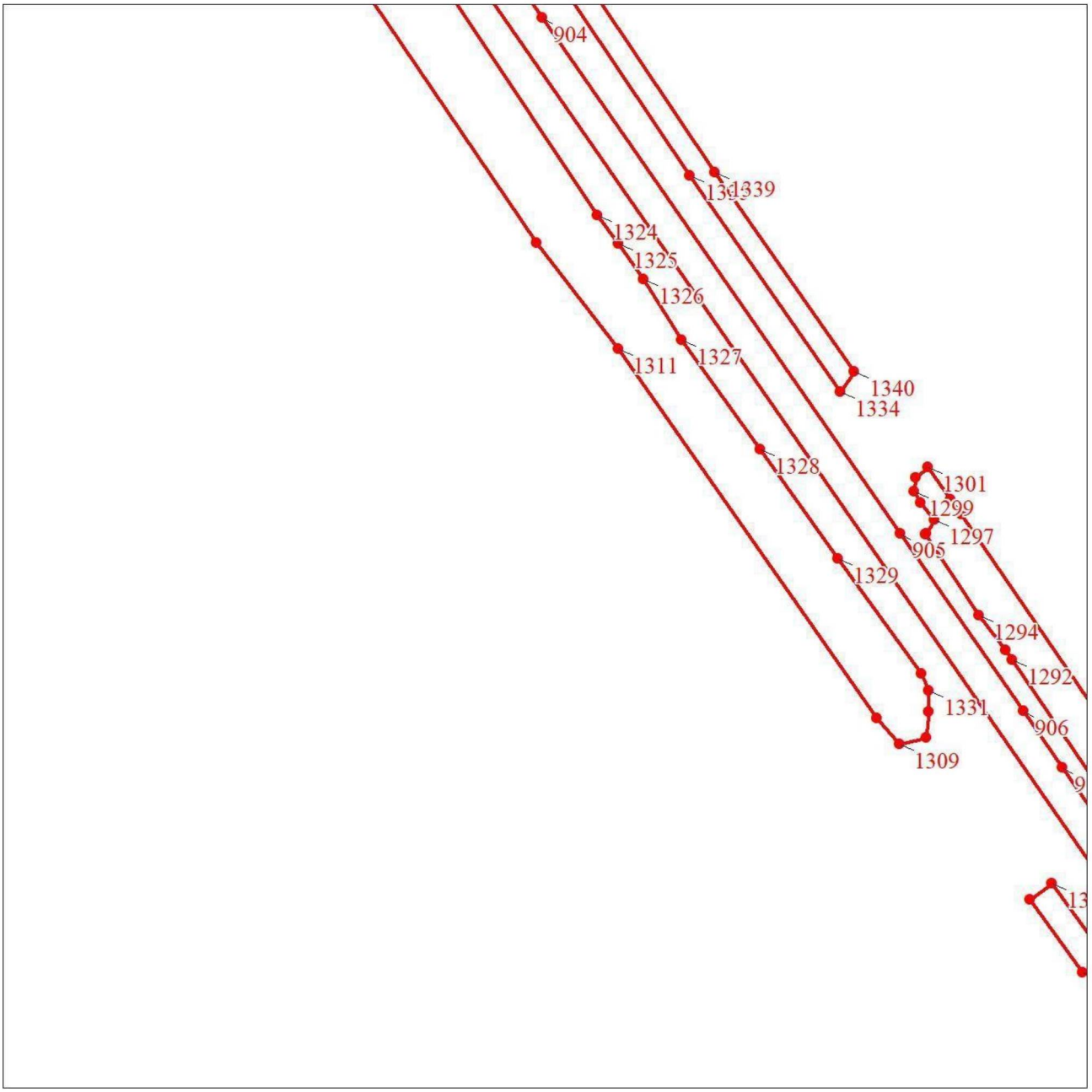

Масштаб 1:5000

Используемые условные знаки и обозначения:

Условные обозначения представлены на листе 99

Раздел 4

План границ объекта

Выносной лист № 46



Масштаб 1:5000

Используемые условные знаки и обозначения:

Условные обозначения представлены на листе 99

Раздел 4

План границ объекта

Выносной лист № 47

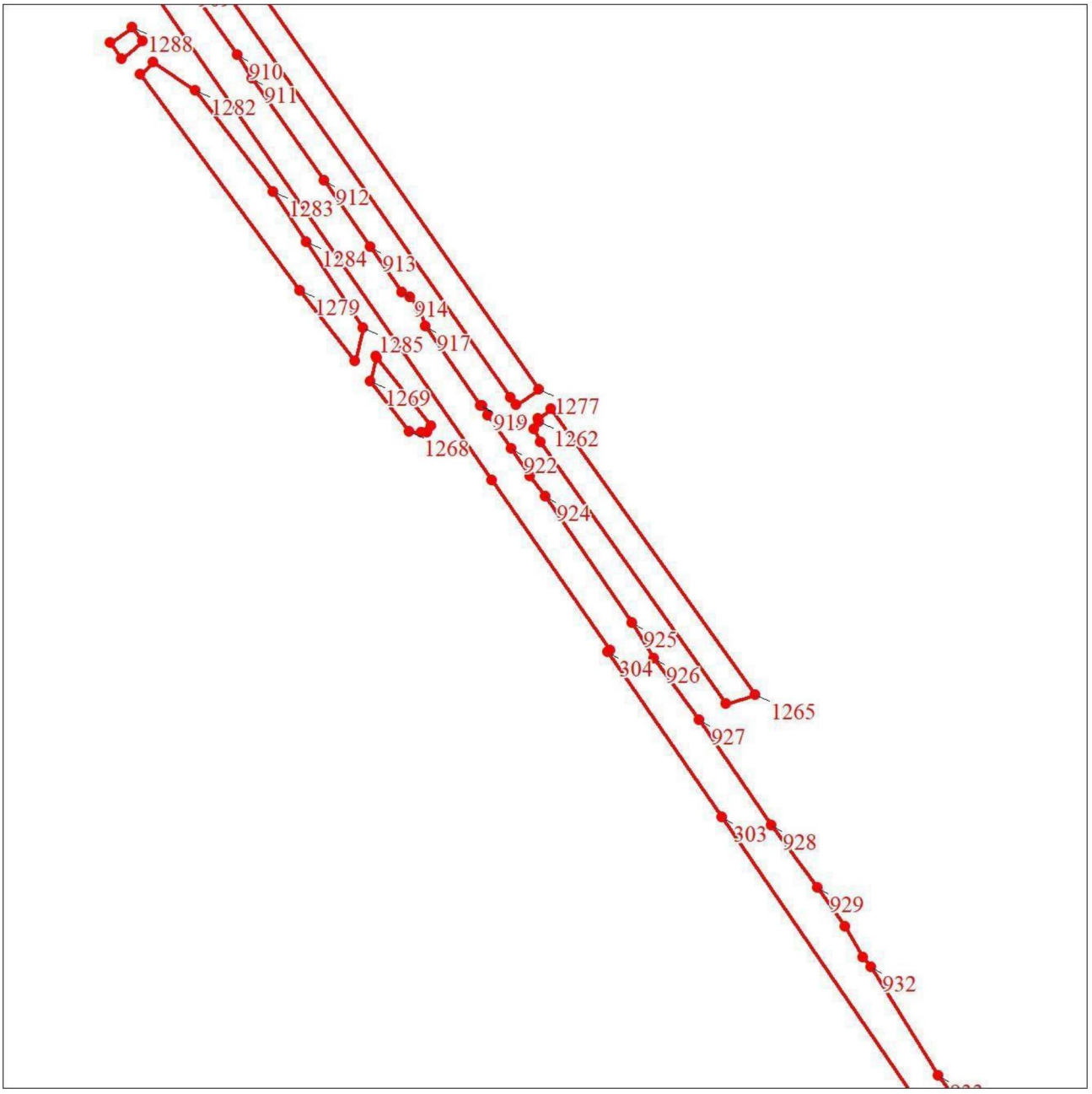

Масштаб 1:5000

Используемые условные знаки и обозначения:

Условные обозначения представлены на листе 99

Раздел 4

План границ объекта

Выносной лист № 48



Масштаб 1:5000

Используемые условные знаки и обозначения:

Условные обозначения представлены на листе 99

Раздел 4

План границ объекта

Выносной лист № 49



Масштаб 1:5000

Используемые условные знаки и обозначения:

Условные обозначения представлены на листе 99

Раздел 4

План границ объекта

Выносной лист № 50

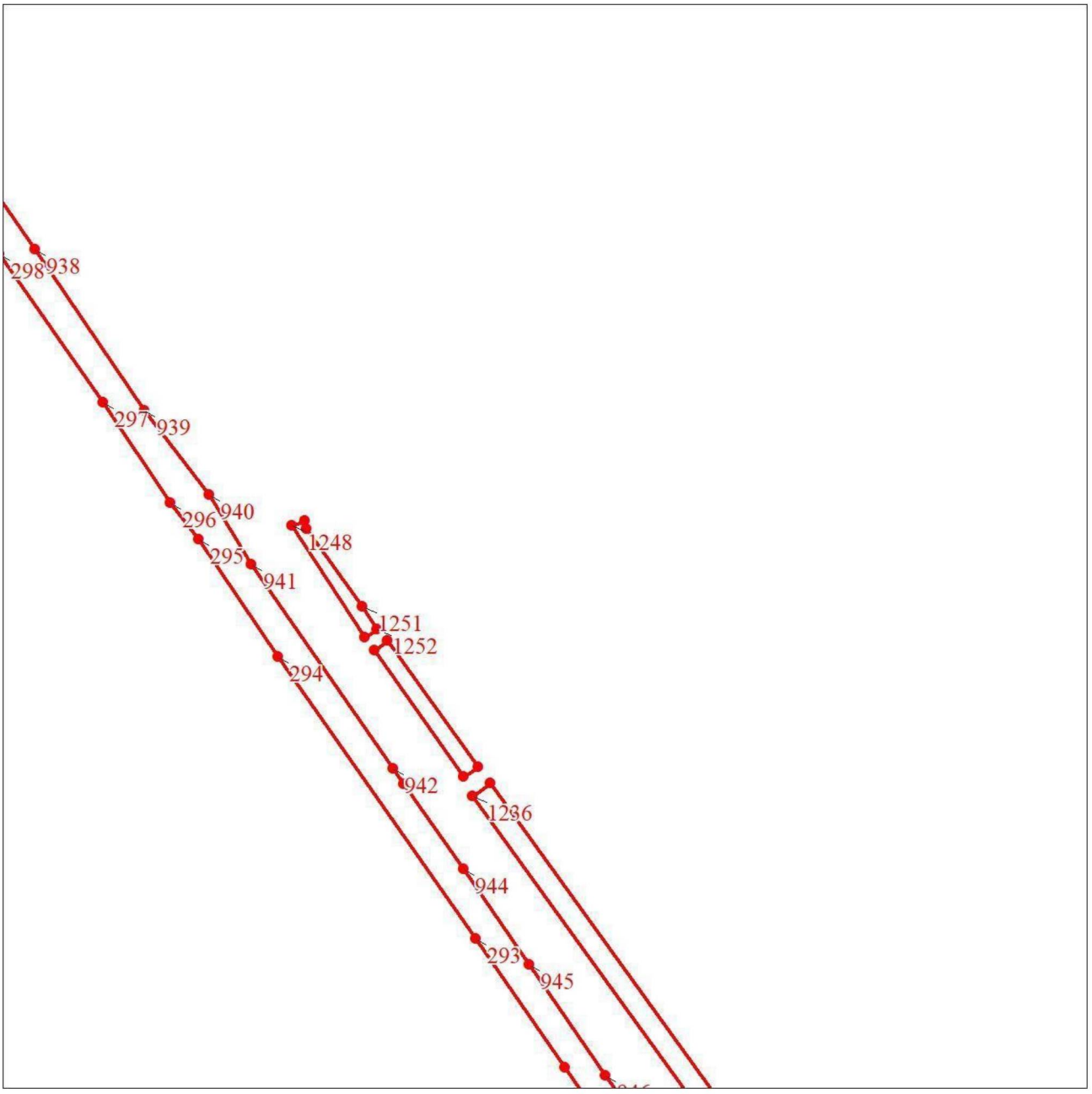

Масштаб 1:5000

Используемые условные знаки и обозначения:

Условные обозначения представлены на листе 99

Раздел 4

План границ объекта

Выносной лист № 51

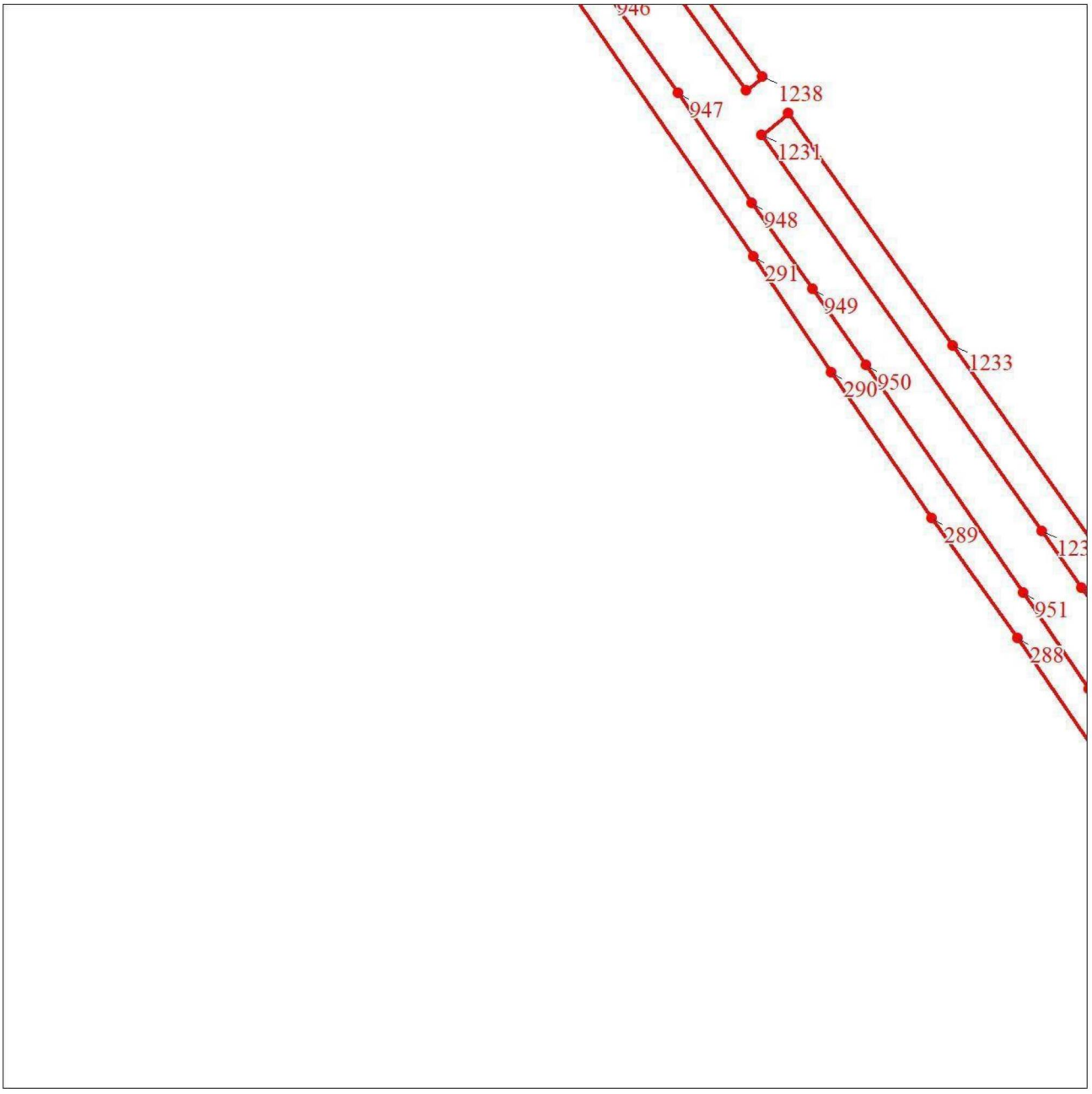

Масштаб 1:5000

Используемые условные знаки и обозначения:

Условные обозначения представлены на листе 99

Раздел 4

План границ объекта

Выносной лист № 52



Масштаб 1:5000

Используемые условные знаки и обозначения:

Условные обозначения представлены на листе 99

Раздел 4

План границ объекта

Выносной лист № 53

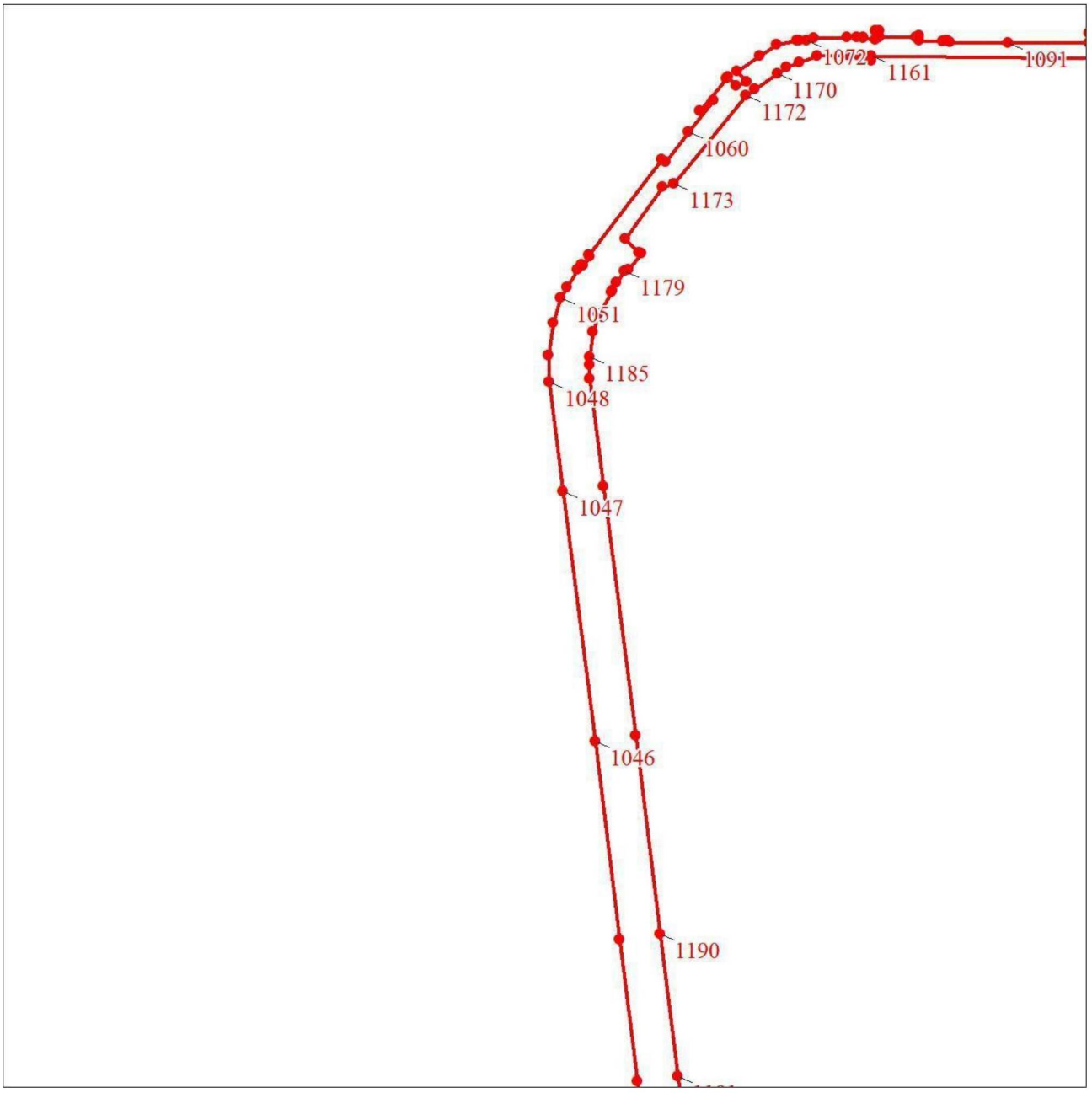

Масштаб 1:5000

Используемые условные знаки и обозначения:

Условные обозначения представлены на листе 99

Раздел 4

План границ объекта

Выносной лист № 54

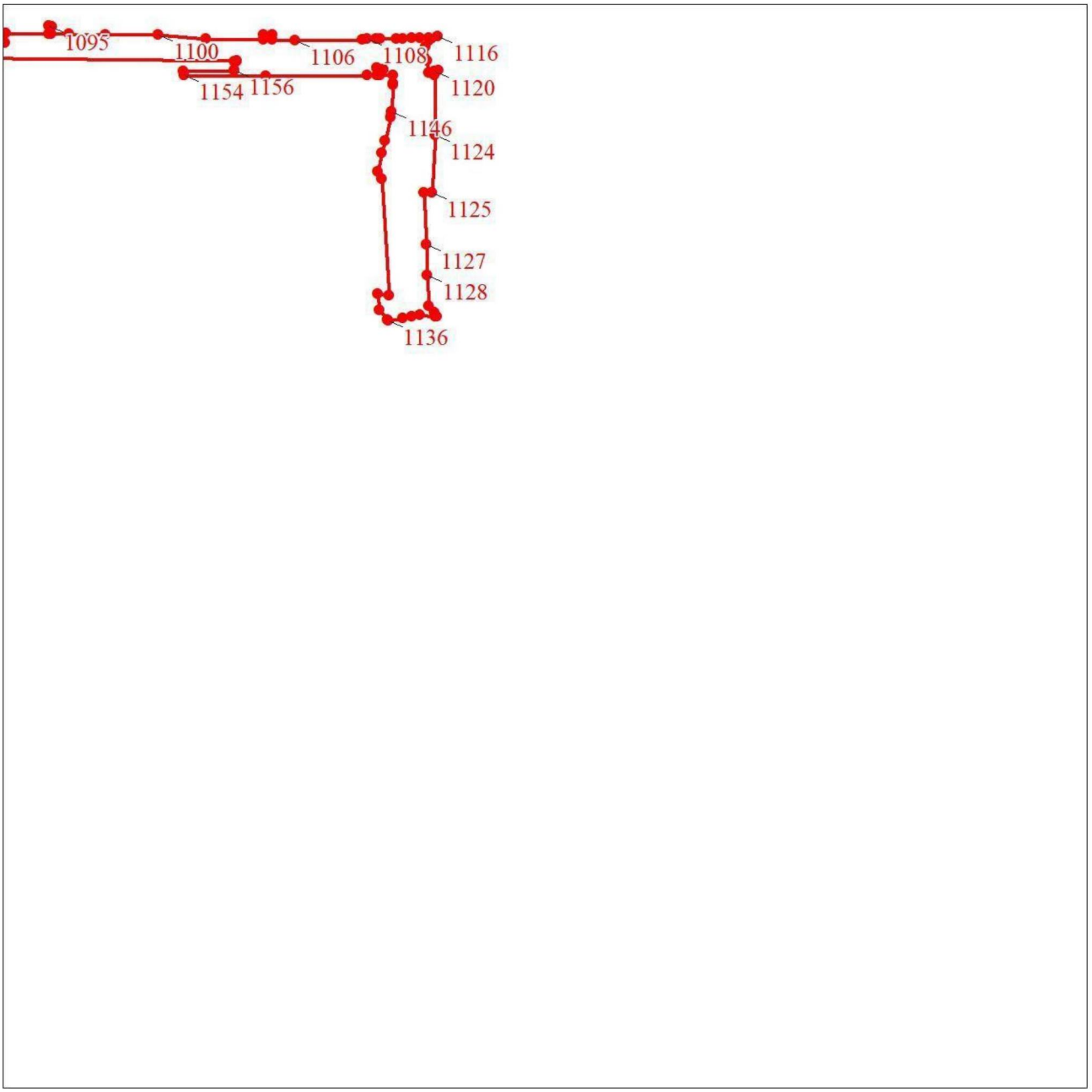

Масштаб 1:5000

Используемые условные знаки и обозначения:

Условные обозначения представлены на листе 99

Раздел 4

План границ объекта

Выносной лист № 55

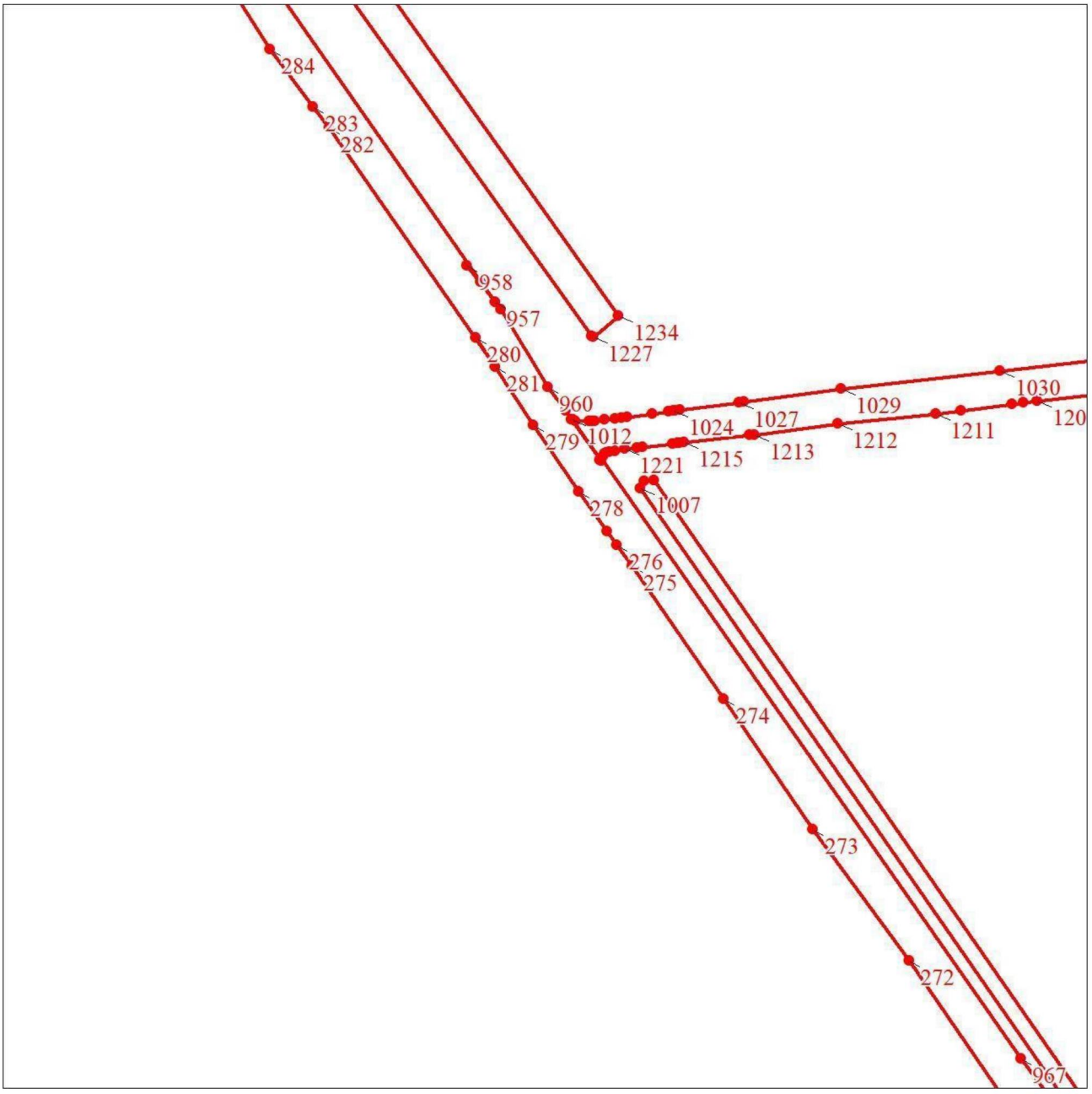

Масштаб 1:5000

Используемые условные знаки и обозначения:

Условные обозначения представлены на листе 99

Раздел 4

План границ объекта

Выносной лист № 56

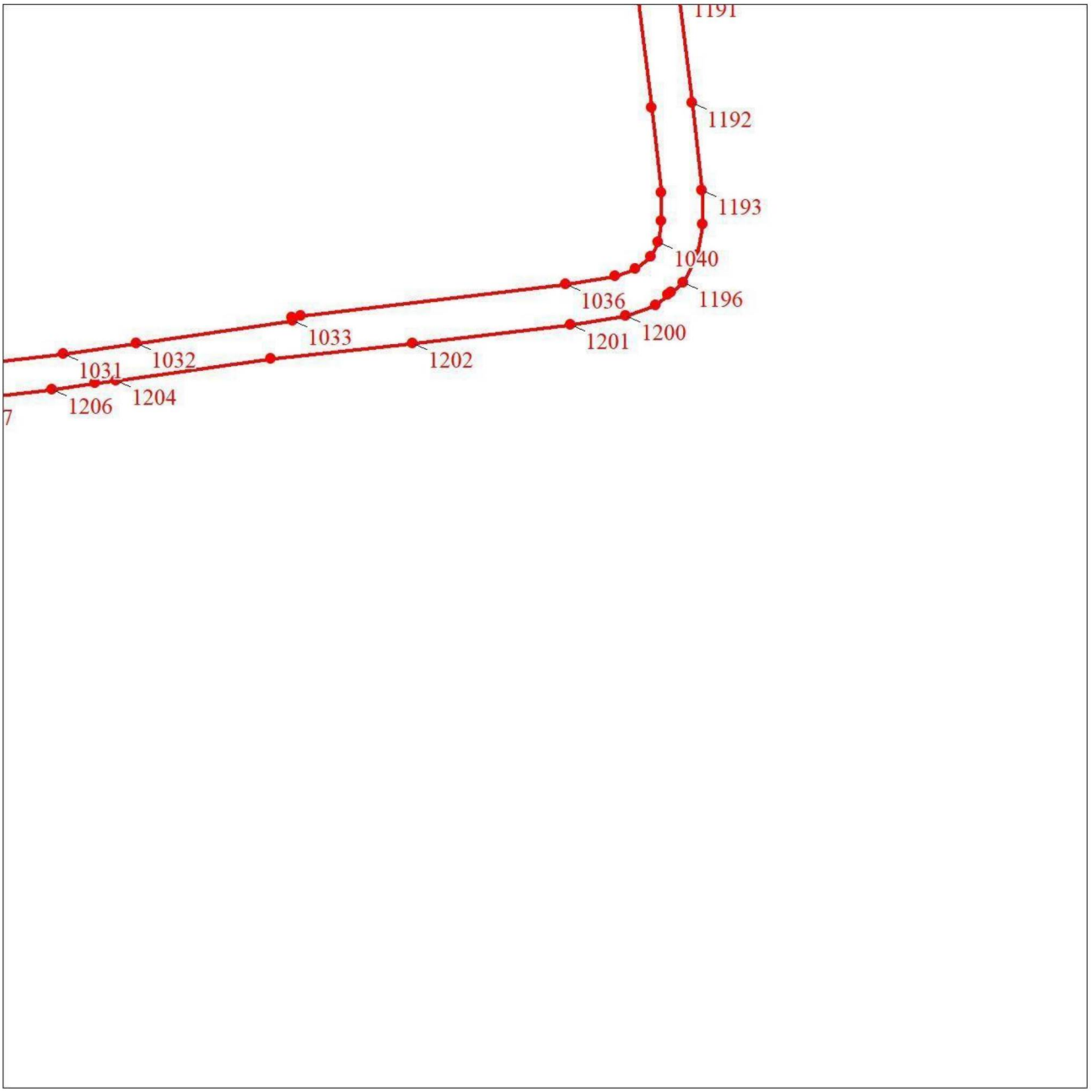

Масштаб 1:5000

Используемые условные знаки и обозначения:

Условные обозначения представлены на листе 99

Раздел 4

План границ объекта

Выносной лист № 57



Масштаб 1:5000

Используемые условные знаки и обозначения:

Условные обозначения представлены на листе 99

Раздел 4

План границ объекта

Выносной лист № 58

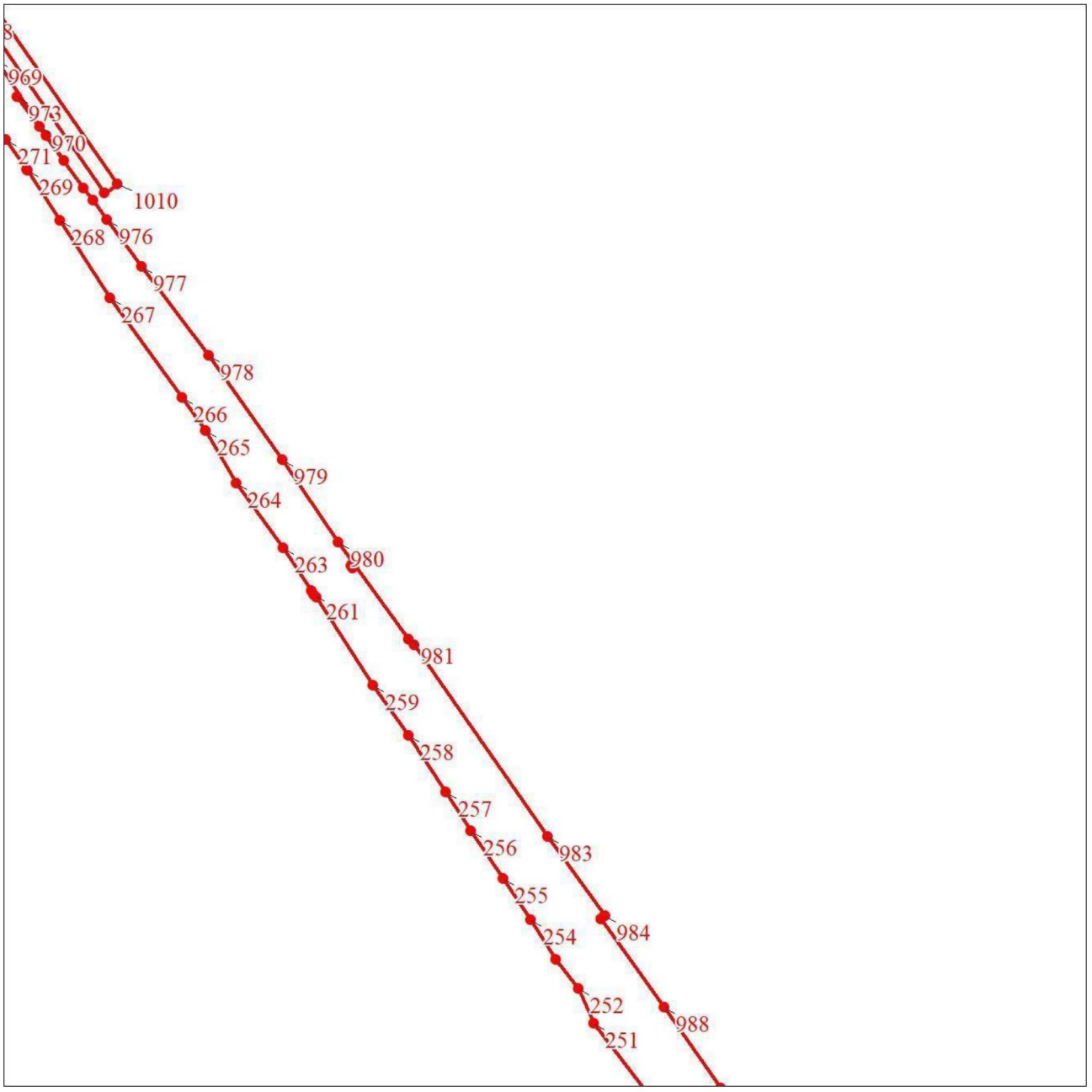

Масштаб 1:5000

Используемые условные знаки и обозначения:

Условные обозначения представлены на листе 99

Раздел 4

План границ объекта

Выносной лист № 59



Масштаб 1:5000

Используемые условные знаки и обозначения:

Условные обозначения представлены на листе 99

Раздел 4

План границ объекта

Выносной лист № 60



Масштаб 1:5000

Используемые условные знаки и обозначения:

Условные обозначения представлены на листе 99

Раздел 4

План границ объекта

Выносной лист № 61

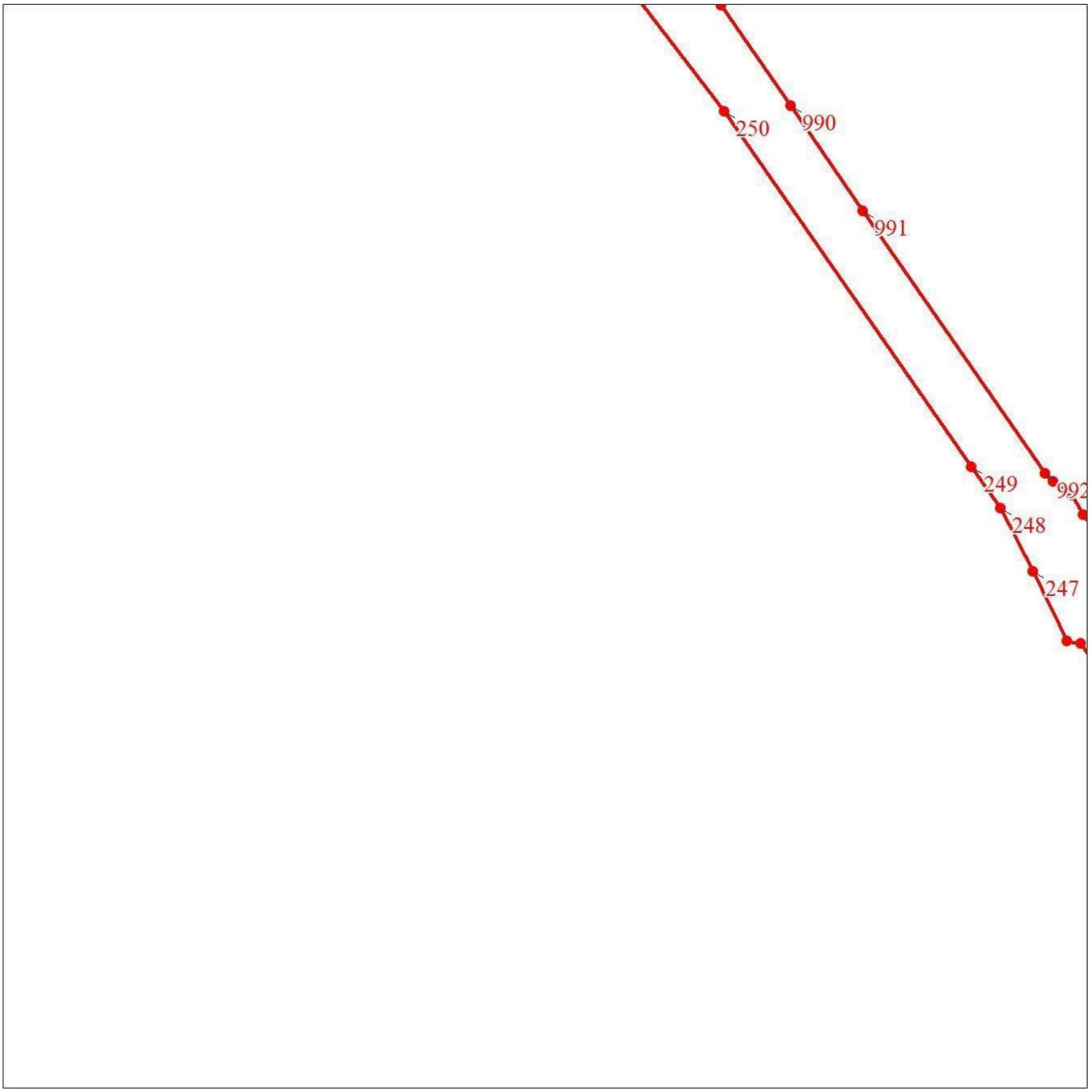

Масштаб 1:5000

Используемые условные знаки и обозначения:

Условные обозначения представлены на листе 99

Раздел 4

План границ объекта

Выносной лист № 62



Масштаб 1:5000

Используемые условные знаки и обозначения:

Условные обозначения представлены на листе 99

Текстовое описание местоположения границ объекта		
Прохождение границы		Описание прохождения границы
от точки	до точки	
1	2	3
-	-	-

Приложение 7
К изменениям в Правила
землепользования и застройки
сельского поселения Лопатино
муниципального района Волжский
Самарской области

ГРАФИЧЕСКОЕ ОПИСАНИЕ
местоположения границ населенных пунктов, территориальных зон, особо охраняемых природных территорий, зон с особыми условиями использования территории

Территориальная зона Ж1 Зона застройки индивидуальными жилыми домами и малоэтажными жилыми домами

(наименование объекта, местоположение границ которого описано (далее - объект)

Раздел 1

Сведения об объекте		
N п/п	Характеристики объекта	Описание характеристик
1	2	3
1	Местоположение объекта	Самарская область, Волжский р-н, Березки п
2	Площадь объекта ± величина погрешности определения площади (Р ± ΔР), м²	316156 ± 197
3	Иные характеристики объекта	-

Раздел 2

Сведения о местоположении границ объекта					
1. Система координат МСК-63, зона 1					
2. Сведения о характерных точках границ объекта					
Обозначение характерных точек границ	Координаты, м		Метод определения координат характерной точки	Средняя квадратическая погрешность положения характерной точки (Mt), м	Описание обозначения точки на местности (при наличии)
	X	Y			
1	2	3	4	5	6
1	367212.48	1375199.30	Картометрический метод	0.1	-
2	367212.65	1375210.23	Картометрический метод	0.1	-
3	367227.08	1375213.78	Картометрический метод	0.1	-
4	367227.39	1375213.94	Картометрический метод	0.1	-
5	367227.78	1375237.58	Картометрический метод	0.1	-
6	367229.46	1375237.79	Картометрический метод	0.1	-
7	367235.70	1375238.56	Картометрический метод	0.1	-
8	367234.14	1375270.39	Картометрический метод	0.1	-
9	367227.32	1375315.08	Картометрический метод	0.1	-
10	367226.19	1375319.56	Картометрический метод	0.1	-
11	367226.04	1375320.25	Картометрический метод	0.1	-
12	367222.16	1375381.69	Картометрический метод	0.1	-
13	367226.21	1375383.96	Картометрический метод	0.1	-
14	367224.36	1375395.15	Картометрический метод	0.1	-
15	367232.21	1375398.36	Картометрический метод	0.1	-
16	367243.14	1375404.20	Картометрический метод	0.1	-
17	367245.98	1375405.49	Картометрический метод	0.1	-
18	367255.46	1375409.32	Картометрический метод	0.1	-
19	367257.49	1375410.13	Картометрический метод	0.1	-
20	367262.21	1375412.06	Картометрический метод	0.1	-
21	367266.68	1375413.20	Картометрический метод	0.1	-
22	367267.29	1375413.34	Картометрический метод	0.1	-
23	367272.31	1375414.53	Картометрический метод	0.1	-
24	367275.67	1375415.26	Картометрический метод	0.1	-

Сведения о местоположении границ объекта					
1. Система координат МСК-63, зона 1					
2. Сведения о характерных точках границ объекта					
Обозначение характерных точек границ	Координаты, м		Метод определения координат характерной точки	Средняя квадратическая погрешность положения характерной точки (Mt), м	Описание обозначения точки на местности (при наличии)
	X	Y			
25	367276.15	1375415.47	Картометрический метод	0.1	-
26	367278.75	1375415.74	Картометрический метод	0.1	-
27	367280.99	1375415.97	Картометрический метод	0.1	-
28	367289.35	1375377.52	Картометрический метод	0.1	-
29	367299.60	1375333.10	Картометрический метод	0.1	-
30	367301.12	1375327.88	Картометрический метод	0.1	-
31	367305.40	1375308.24	Картометрический метод	0.1	-
32	367310.84	1375283.59	Картометрический метод	0.1	-
33	367312.85	1375275.05	Картометрический метод	0.1	-
34	367313.17	1375273.71	Картометрический метод	0.1	-
35	367313.82	1375270.96	Картометрический метод	0.1	-
36	367313.82	1375267.94	Картометрический метод	0.1	-
37	367314.84	1375262.71	Картометрический метод	0.1	-
38	367316.46	1375263.04	Картометрический метод	0.1	-
39	367316.51	1375262.73	Картометрический метод	0.1	-
40	367314.90	1375262.42	Картометрический метод	0.1	-
41	367316.07	1375256.44	Картометрический метод	0.1	-
42	367316.85	1375252.59	Картометрический метод	0.1	-
43	367317.20	1375250.84	Картометрический метод	0.1	-
44	367320.56	1375234.15	Картометрический метод	0.1	-
45	367323.94	1375216.33	Картометрический метод	0.1	-
46	367328.61	1375193.83	Картометрический метод	0.1	-
47	367330.77	1375183.00	Картометрический метод	0.1	-
48	367332.91	1375171.97	Картометрический метод	0.1	-
49	367336.75	1375156.48	Картометрический метод	0.1	-
50	367338.49	1375146.70	Картометрический	0.1	-

Сведения о местоположении границ объекта					
1. Система координат МСК-63, зона 1					
2. Сведения о характерных точках границ объекта					
Обозначение характерных точек границ	Координаты, м		Метод определения координат характерной точки	Средняя квадратическая погрешность положения характерной точки (Mt), м	Описание обозначения точки на местности (при наличии)
	X	Y			
			метод		
51	367339.29	1375141.46	Картометрический метод	0.1	-
52	367339.93	1375137.43	Картометрический метод	0.1	-
53	367341.80	1375127.72	Картометрический метод	0.1	-
54	367342.63	1375127.89	Картометрический метод	0.1	-
55	367345.46	1375113.41	Картометрический метод	0.1	-
56	367352.56	1375081.16	Картометрический метод	0.1	-
57	367361.79	1375032.08	Картометрический метод	0.1	-
58	367370.27	1374990.25	Картометрический метод	0.1	-
59	367380.63	1374939.37	Картометрический метод	0.1	-
60	367381.18	1374936.71	Картометрический метод	0.1	-
61	367383.12	1374927.00	Картометрический метод	0.1	-
62	367386.74	1374908.94	Картометрический метод	0.1	-
63	367391.65	1374884.03	Картометрический метод	0.1	-
64	367392.68	1374878.46	Картометрический метод	0.1	-
65	367399.62	1374843.39	Картометрический метод	0.1	-
66	367408.23	1374801.38	Картометрический метод	0.1	-
67	367406.80	1374801.06	Картометрический метод	0.1	-
68	367409.66	1374786.06	Картометрический метод	0.1	-
69	367409.83	1374785.09	Картометрический метод	0.1	-
70	367413.74	1374763.38	Картометрический метод	0.1	-
71	367414.28	1374760.38	Картометрический метод	0.1	-
72	367417.59	1374747.86	Картометрический метод	0.1	-
73	367419.90	1374735.25	Картометрический метод	0.1	-
74	367422.96	1374718.49	Картометрический метод	0.1	-
75	367423.69	1374714.47	Картометрический метод	0.1	-

Сведения о местоположении границ объекта					
1. Система координат МСК-63, зона 1					
2. Сведения о характерных точках границ объекта					
Обозначение характерных точек границ	Координаты, м		Метод определения координат характерной точки	Средняя квадратическая погрешность положения характерной точки (Mt), м	Описание обозначения точки на местности (при наличии)
	X	Y			
76	367425.86	1374715.01	Картометрический метод	0.1	-
77	367426.24	1374715.11	Картометрический метод	0.1	-
78	367427.02	1374711.53	Картометрический метод	0.1	-
79	367432.14	1374687.90	Картометрический метод	0.1	-
80	367430.00	1374686.51	Картометрический метод	0.1	-
81	367407.44	1374680.50	Картометрический метод	0.1	-
82	367408.88	1374669.56	Картометрический метод	0.1	-
83	367406.75	1374669.26	Картометрический метод	0.1	-
84	367381.82	1374665.66	Картометрический метод	0.1	-
85	367371.08	1374664.59	Картометрический метод	0.1	-
86	367370.92	1374674.81	Картометрический метод	0.1	-
87	367370.51	1374677.62	Картометрический метод	0.1	-
88	367375.44	1374678.13	Картометрический метод	0.1	-
89	367374.24	1374683.58	Картометрический метод	0.1	-
90	367352.46	1374682.38	Картометрический метод	0.1	-
91	367350.31	1374659.47	Картометрический метод	0.1	-
92	367337.50	1374658.66	Картометрический метод	0.1	-
93	367325.65	1374656.78	Картометрический метод	0.1	-
94	367324.57	1374660.58	Картометрический метод	0.1	-
95	367320.50	1374661.82	Картометрический метод	0.1	-
96	367289.20	1374656.52	Картометрический метод	0.1	-
97	367286.46	1374687.44	Картометрический метод	0.1	-
98	367286.33	1374689.02	Картометрический метод	0.1	-
99	367279.34	1374767.17	Картометрический метод	0.1	-
100	367278.04	1374779.16	Картометрический метод	0.1	-
101	367269.93	1374778.06	Картометрический	0.1	-

Сведения о местоположении границ объекта					
1. Система координат МСК-63, зона 1					
2. Сведения о характерных точках границ объекта					
Обозначение характерных точек границ	Координаты, м		Метод определения координат характерной точки	Средняя квадратическая погрешность положения характерной точки (Mt), м	Описание обозначения точки на местности (при наличии)
	X	Y			
			метод		
102	367260.30	1374776.80	Картометрический метод	0.1	-
103	367260.39	1374789.97	Картометрический метод	0.1	-
104	367269.13	1374791.15	Картометрический метод	0.1	-
105	367277.46	1374792.27	Картометрический метод	0.1	-
106	367277.25	1374794.73	Картометрический метод	0.1	-
107	367288.32	1374797.20	Картометрический метод	0.1	-
108	367289.45	1374863.69	Картометрический метод	0.1	-
109	367268.51	1374872.14	Картометрический метод	0.1	-
110	367274.96	1374908.50	Картометрический метод	0.1	-
111	367264.04	1374949.48	Картометрический метод	0.1	-
112	367265.81	1374995.23	Картометрический метод	0.1	-
113	367276.21	1374997.03	Картометрический метод	0.1	-
114	367265.73	1375057.71	Картометрический метод	0.1	-
115	367265.98	1375069.80	Картометрический метод	0.1	-
116	367271.71	1375092.41	Картометрический метод	0.1	-
117	367260.22	1375112.42	Картометрический метод	0.1	-
118	367248.22	1375115.97	Картометрический метод	0.1	-
119	367244.86	1375152.97	Картометрический метод	0.1	-
120	367241.16	1375152.94	Картометрический метод	0.1	-
121	367237.66	1375177.71	Картометрический метод	0.1	-
122	367242.28	1375178.51	Картометрический метод	0.1	-
123	367241.61	1375184.61	Картометрический метод	0.1	-
124	367220.68	1375178.99	Картометрический метод	0.1	-
125	367214.35	1375177.66	Картометрический метод	0.1	-
1	367212.48	1375199.30	Картометрический метод	0.1	-

Сведения о местоположении границ объекта					
1. Система координат МСК-63, зона 1					
2. Сведения о характерных точках границ объекта					
Обозначение характерных точек границ	Координаты, м		Метод определения координат характерной точки	Средняя квадратическая погрешность положения характерной точки (Mt), м	Описание обозначения точки на местности (при наличии)
	X	Y			
					-
126	367274.67	1375343.08	Картометрический метод	0.1	-
127	367275.48	1375337.46	Картометрический метод	0.1	-
128	367281.56	1375338.25	Картометрический метод	0.1	-
129	367280.89	1375344.05	Картометрический метод	0.1	-
126	367274.67	1375343.08	Картометрический метод	0.1	-
					-
130	367303.57	1375394.23	Картометрический метод	0.1	-
131	367307.56	1375374.44	Картометрический метод	0.1	-
132	367309.60	1375364.96	Картометрический метод	0.1	-
133	367316.37	1375331.41	Картометрический метод	0.1	-
134	367317.90	1375323.15	Картометрический метод	0.1	-
135	367319.50	1375314.63	Картометрический метод	0.1	-
136	367321.51	1375303.85	Картометрический метод	0.1	-
137	367323.35	1375294.07	Картометрический метод	0.1	-
138	367324.01	1375290.83	Картометрический метод	0.1	-
139	367325.97	1375281.26	Картометрический метод	0.1	-
140	367326.78	1375277.33	Картометрический метод	0.1	-
141	367327.06	1375275.65	Картометрический метод	0.1	-
142	367327.46	1375273.30	Картометрический метод	0.1	-
143	367328.35	1375268.05	Картометрический метод	0.1	-
144	367329.72	1375261.54	Картометрический метод	0.1	-
145	367330.34	1375257.88	Картометрический метод	0.1	-
146	367330.92	1375254.99	Картометрический метод	0.1	-
147	367332.27	1375246.14	Картометрический метод	0.1	-
148	367332.66	1375243.34	Картометрический метод	0.1	-
149	367333.69	1375237.39	Картометрический	0.1	-

Сведения о местоположении границ объекта					
1. Система координат МСК-63, зона 1					
2. Сведения о характерных точках границ объекта					
Обозначение характерных точек границ	Координаты, м		Метод определения координат характерной точки	Средняя квадратическая погрешность положения характерной точки (Mt), м	Описание обозначения точки на местности (при наличии)
	X	Y			
			метод		
150	367333.93	1375236.10	Картометрический метод	0.1	-
151	367335.02	1375236.12	Картометрический метод	0.1	-
152	367337.61	1375236.35	Картометрический метод	0.1	-
153	367339.69	1375225.59	Картометрический метод	0.1	-
154	367345.33	1375197.19	Картометрический метод	0.1	-
155	367346.49	1375190.33	Картометрический метод	0.1	-
156	367348.50	1375190.71	Картометрический метод	0.1	-
157	367349.89	1375190.96	Картометрический метод	0.1	-
158	367355.57	1375167.57	Картометрический метод	0.1	-
159	367354.25	1375167.23	Картометрический метод	0.1	-
160	367355.17	1375158.30	Картометрический метод	0.1	-
161	367354.96	1375158.28	Картометрический метод	0.1	-
162	367351.16	1375157.65	Картометрический метод	0.1	-
163	367352.57	1375151.08	Картометрический метод	0.1	-
164	367354.92	1375144.86	Картометрический метод	0.1	-
165	367356.19	1375138.71	Картометрический метод	0.1	-
166	367354.80	1375138.42	Картометрический метод	0.1	-
167	367353.39	1375138.14	Картометрический метод	0.1	-
168	367352.44	1375137.96	Картометрический метод	0.1	-
169	367355.90	1375121.24	Картометрический метод	0.1	-
170	367359.08	1375106.00	Картометрический метод	0.1	-
171	367360.16	1375101.31	Картометрический метод	0.1	-
172	367360.84	1375098.24	Картометрический метод	0.1	-
173	367363.68	1375098.78	Картометрический метод	0.1	-
174	367364.03	1375096.86	Картометрический метод	0.1	-

Сведения о местоположении границ объекта					
1. Система координат МСК-63, зона 1					
2. Сведения о характерных точках границ объекта					
Обозначение характерных точек границ	Координаты, м		Метод определения координат характерной точки	Средняя квадратическая погрешность положения характерной точки (Mt), м	Описание обозначения точки на местности (при наличии)
	X	Y			
175	367366.65	1375083.07	Картометрический метод	0.1	-
176	367371.88	1375059.19	Картометрический метод	0.1	-
177	367376.64	1375037.45	Картометрический метод	0.1	-
178	367378.74	1375037.72	Картометрический метод	0.1	-
179	367380.73	1375026.96	Картометрический метод	0.1	-
180	367383.88	1375008.32	Картометрический метод	0.1	-
181	367386.36	1374995.71	Картометрический метод	0.1	-
182	367387.55	1374989.65	Картометрический метод	0.1	-
183	367385.03	1374989.17	Картометрический метод	0.1	-
184	367383.35	1374988.85	Картометрический метод	0.1	-
185	367384.40	1374979.57	Картометрический метод	0.1	-
186	367386.58	1374979.76	Картометрический метод	0.1	-
187	367388.02	1374979.87	Картометрический метод	0.1	-
188	367389.36	1374973.28	Картометрический метод	0.1	-
189	367390.42	1374967.10	Картометрический метод	0.1	-
190	367389.07	1374966.88	Картометрический метод	0.1	-
191	367387.71	1374966.68	Картометрический метод	0.1	-
192	367387.36	1374966.63	Картометрический метод	0.1	-
193	367388.83	1374958.48	Картометрический метод	0.1	-
194	367389.34	1374958.56	Картометрический метод	0.1	-
195	367390.53	1374958.77	Картометрический метод	0.1	-
196	367391.88	1374959.00	Картометрический метод	0.1	-
197	367392.93	1374953.48	Картометрический метод	0.1	-
198	367391.53	1374953.22	Картометрический метод	0.1	-
199	367390.45	1374953.02	Картометрический метод	0.1	-
200	367389.44	1374952.85	Картометрический	0.1	-

Сведения о местоположении границ объекта					
1. Система координат МСК-63, зона 1					
2. Сведения о характерных точках границ объекта					
Обозначение характерных точек границ	Координаты, м		Метод определения координат характерной точки	Средняя квадратическая погрешность положения характерной точки (Mt), м	Описание обозначения точки на местности (при наличии)
	X	Y			
			метод		
201	367390.56	1374946.73	Картометрический метод	0.1	-
202	367394.06	1374930.19	Картометрический метод	0.1	-
203	367396.20	1374920.21	Картометрический метод	0.1	-
204	367398.31	1374910.09	Картометрический метод	0.1	-
205	367401.05	1374895.18	Картометрический метод	0.1	-
206	367402.45	1374888.31	Картометрический метод	0.1	-
207	367403.94	1374880.55	Картометрический метод	0.1	-
208	367406.24	1374867.96	Картометрический метод	0.1	-
209	367405.59	1374867.85	Картометрический метод	0.1	-
210	367406.23	1374864.68	Картометрический метод	0.1	-
211	367407.90	1374856.93	Картометрический метод	0.1	-
212	367409.80	1374847.26	Картометрический метод	0.1	-
213	367411.37	1374837.47	Картометрический метод	0.1	-
214	367412.40	1374837.71	Картометрический метод	0.1	-
215	367413.69	1374838.02	Картометрический метод	0.1	-
216	367415.91	1374838.53	Картометрический метод	0.1	-
217	367416.54	1374838.69	Картометрический метод	0.1	-
218	367422.18	1374813.10	Картометрический метод	0.1	-
219	367424.40	1374803.89	Картометрический метод	0.1	-
220	367422.22	1374803.09	Картометрический метод	0.1	-
221	367422.05	1374803.02	Картометрический метод	0.1	-
222	367426.52	1374776.28	Картометрический метод	0.1	-
223	367426.97	1374776.40	Картометрический метод	0.1	-
224	367429.24	1374776.92	Картометрический метод	0.1	-
225	367429.55	1374775.50	Картометрический метод	0.1	-

Сведения о местоположении границ объекта					
1. Система координат МСК-63, зона 1					
2. Сведения о характерных точках границ объекта					
Обозначение характерных точек границ	Координаты, м		Метод определения координат характерной точки	Средняя квадратическая погрешность положения характерной точки (Mt), м	Описание обозначения точки на местности (при наличии)
	X	Y			
226	367427.22	1374774.94	Картометрический метод	0.1	-
227	367426.53	1374774.79	Картометрический метод	0.1	-
228	367423.83	1374774.15	Картометрический метод	0.1	-
229	367422.78	1374773.91	Картометрический метод	0.1	-
230	367420.70	1374773.43	Картометрический метод	0.1	-
231	367419.86	1374773.23	Картометрический метод	0.1	-
232	367432.79	1374709.95	Картометрический метод	0.1	-
233	367436.69	1374690.86	Картометрический метод	0.1	-
234	367444.99	1374696.25	Картометрический метод	0.1	-
235	367448.43	1374696.94	Картометрический метод	0.1	-
236	367448.74	1374697.03	Картометрический метод	0.1	-
237	367450.10	1374699.02	Картометрический метод	0.1	-
238	367450.46	1374698.52	Картометрический метод	0.1	-
239	367454.07	1374699.84	Картометрический метод	0.1	-
240	367465.60	1374702.10	Картометрический метод	0.1	-
241	367466.04	1374700.10	Картометрический метод	0.1	-
242	367479.15	1374702.34	Картометрический метод	0.1	-
243	367485.24	1374700.73	Картометрический метод	0.1	-
244	367491.96	1374693.93	Картометрический метод	0.1	-
245	367528.63	1374699.51	Картометрический метод	0.1	-
246	367560.83	1374706.26	Картометрический метод	0.1	-
247	367585.95	1374711.54	Картометрический метод	0.1	-
248	367572.96	1374732.32	Картометрический метод	0.1	-
249	367538.31	1374762.16	Картометрический метод	0.1	-
250	367537.13	1374762.93	Картометрический метод	0.1	-
251	367532.45	1374766.01	Картометрический	0.1	-

Сведения о местоположении границ объекта					
1. Система координат МСК-63, зона 1					
2. Сведения о характерных точках границ объекта					
Обозначение характерных точек границ	Координаты, м		Метод определения координат характерной точки	Средняя квадратическая погрешность положения характерной точки (Mt), м	Описание обозначения точки на местности (при наличии)
	X	Y			
			метод		
252	367523.13	1374772.20	Картометрический метод	0.1	-
253	367517.09	1374778.03	Картометрический метод	0.1	-
254	367512.95	1374782.03	Картометрический метод	0.1	-
255	367504.58	1374791.24	Картометрический метод	0.1	-
256	367498.34	1374801.33	Картометрический метод	0.1	-
257	367494.85	1374812.60	Картометрический метод	0.1	-
258	367488.99	1374828.44	Картометрический метод	0.1	-
259	367483.51	1374849.14	Картометрический метод	0.1	-
260	367482.73	1374851.74	Картометрический метод	0.1	-
261	367480.09	1374860.57	Картометрический метод	0.1	-
262	367477.67	1374889.56	Картометрический метод	0.1	-
263	367478.72	1374899.25	Картометрический метод	0.1	-
264	367477.08	1374913.52	Картометрический метод	0.1	-
265	367470.76	1374947.97	Картометрический метод	0.1	-
266	367472.84	1374979.13	Картометрический метод	0.1	-
267	367472.57	1375003.85	Картометрический метод	0.1	-
268	367488.74	1375005.62	Картометрический метод	0.1	-
269	367490.25	1375017.75	Картометрический метод	0.1	-
270	367489.25	1375017.95	Картометрический метод	0.1	-
271	367489.22	1375022.79	Картометрический метод	0.1	-
272	367504.13	1375038.84	Картометрический метод	0.1	-
273	367509.43	1375047.96	Картометрический метод	0.1	-
274	367509.31	1375048.64	Картометрический метод	0.1	-
275	367517.83	1375052.60	Картометрический метод	0.1	-
276	367514.20	1375057.29	Картометрический метод	0.1	-

Сведения о местоположении границ объекта					
1. Система координат МСК-63, зона 1					
2. Сведения о характерных точках границ объекта					
Обозначение характерных точек границ	Координаты, м		Метод определения координат характерной точки	Средняя квадратическая погрешность положения характерной точки (Mt), м	Описание обозначения точки на местности (при наличии)
	X	Y			
277	367510.88	1375058.23	Картометрический метод	0.1	-
278	367503.00	1375055.11	Картометрический метод	0.1	-
279	367490.62	1375068.34	Картометрический метод	0.1	-
280	367471.87	1375102.08	Картометрический метод	0.1	-
281	367467.62	1375131.20	Картометрический метод	0.1	-
282	367473.96	1375135.15	Картометрический метод	0.1	-
283	367460.67	1375157.97	Картометрический метод	0.1	-
284	367454.36	1375170.83	Картометрический метод	0.1	-
285	367448.02	1375184.83	Картометрический метод	0.1	-
286	367422.58	1375212.83	Картометрический метод	0.1	-
287	367403.71	1375248.56	Картометрический метод	0.1	-
288	367408.35	1375255.46	Картометрический метод	0.1	-
289	367430.22	1375264.61	Картометрический метод	0.1	-
290	367425.00	1375278.87	Картометрический метод	0.1	-
291	367392.12	1375271.80	Картометрический метод	0.1	-
292	367387.01	1375286.76	Картометрический метод	0.1	-
293	367384.58	1375293.89	Картометрический метод	0.1	-
294	367384.09	1375300.01	Картометрический метод	0.1	-
295	367383.08	1375304.40	Картометрический метод	0.1	-
296	367382.95	1375304.51	Картометрический метод	0.1	-
297	367380.97	1375314.36	Картометрический метод	0.1	-
298	367366.69	1375313.45	Картометрический метод	0.1	-
299	367357.54	1375334.49	Картометрический метод	0.1	-
300	367335.37	1375329.62	Картометрический метод	0.1	-
301	367329.07	1375329.03	Картометрический метод	0.1	-
302	367323.74	1375327.94	Картометрический	0.1	-

Сведения о местоположении границ объекта					
1. Система координат МСК-63, зона 1					
2. Сведения о характерных точках границ объекта					
Обозначение характерных точек границ	Координаты, м		Метод определения координат характерной точки	Средняя квадратическая погрешность положения характерной точки (Mt), м	Описание обозначения точки на местности (при наличии)
	X	Y			
			метод		
303	367322.62	1375333.43	Картометрический метод	0.1	-
304	367316.03	1375366.12	Картометрический метод	0.1	-
305	367331.39	1375370.26	Картометрический метод	0.1	-
306	367346.47	1375376.20	Картометрический метод	0.1	-
307	367342.54	1375392.12	Картометрический метод	0.1	-
308	367346.82	1375392.85	Картометрический метод	0.1	-
309	367345.20	1375400.89	Картометрический метод	0.1	-
310	367349.06	1375401.52	Картометрический метод	0.1	-
311	367347.94	1375405.84	Картометрический метод	0.1	-
312	367350.21	1375406.18	Картометрический метод	0.1	-
313	367350.07	1375407.16	Картометрический метод	0.1	-
314	367351.55	1375407.38	Картометрический метод	0.1	-
315	367353.53	1375407.68	Картометрический метод	0.1	-
316	367352.17	1375416.31	Картометрический метод	0.1	-
317	367350.20	1375416.36	Картометрический метод	0.1	-
318	367346.50	1375415.82	Картометрический метод	0.1	-
319	367346.40	1375416.47	Картометрический метод	0.1	-
320	367346.64	1375418.87	Картометрический метод	0.1	-
321	367353.37	1375448.30	Картометрический метод	0.1	-
322	367342.49	1375442.19	Картометрический метод	0.1	-
323	367340.54	1375442.73	Картометрический метод	0.1	-
324	367331.15	1375434.83	Картометрический метод	0.1	-
325	367316.26	1375424.08	Картометрический метод	0.1	-
326	367308.39	1375417.72	Картометрический метод	0.1	-
327	367308.08	1375409.89	Картометрический метод	0.1	-

Сведения о местоположении границ объекта					
1. Система координат МСК-63, зона 1					
2. Сведения о характерных точках границ объекта					
Обозначение характерных точек границ	Координаты, м		Метод определения координат характерной точки	Средняя квадратическая погрешность положения характерной точки (Mt), м	Описание обозначения точки на местности (при наличии)
	X	Y			
328	367307.21	1375407.22	Картометрический метод	0.1	-
329	367308.77	1375395.08	Картометрический метод	0.1	-
130	367303.57	1375394.23	Картометрический метод	0.1	-
					-
330	367412.65	1374911.25	Картометрический метод	0.1	-
331	367415.15	1374897.53	Картометрический метод	0.1	-
332	367421.55	1374898.63	Картометрический метод	0.1	-
333	367420.61	1374904.26	Картометрический метод	0.1	-
334	367422.75	1374904.60	Картометрический метод	0.1	-
335	367421.36	1374912.70	Картометрический метод	0.1	-
330	367412.65	1374911.25	Картометрический метод	0.1	-
					-
336	367619.14	1374947.42	Картометрический метод	0.1	-
337	367658.37	1374917.27	Картометрический метод	0.1	-
338	367665.47	1374913.43	Картометрический метод	0.1	-
339	367684.23	1374899.49	Картометрический метод	0.1	-
340	367682.76	1374898.11	Картометрический метод	0.1	-
341	367713.73	1374878.90	Картометрический метод	0.1	-
342	367725.25	1374867.97	Картометрический метод	0.1	-
343	367767.74	1374827.79	Картометрический метод	0.1	-
344	367782.76	1374811.00	Картометрический метод	0.1	-
345	367807.50	1374783.36	Картометрический метод	0.1	-
346	367832.38	1374755.55	Картометрический метод	0.1	-
347	367832.34	1374751.39	Картометрический метод	0.1	-
348	367820.41	1374715.75	Картометрический метод	0.1	-
349	367823.04	1374708.37	Картометрический метод	0.1	-
350	368047.13	1374565.05	Картометрический	0.1	-

Сведения о местоположении границ объекта					
1. Система координат МСК-63, зона 1					
2. Сведения о характерных точках границ объекта					
Обозначение характерных точек границ	Координаты, м		Метод определения координат характерной точки	Средняя квадратическая погрешность положения характерной точки (Mt), м	Описание обозначения точки на местности (при наличии)
	X	Y			
			метод		
351	368046.57	1374481.63	Картометрический метод	0.1	-
352	368045.09	1374465.34	Картометрический метод	0.1	-
353	368055.47	1374444.65	Картометрический метод	0.1	-
354	368066.87	1374429.60	Картометрический метод	0.1	-
355	368105.14	1374378.16	Картометрический метод	0.1	-
356	368112.59	1374357.05	Картометрический метод	0.1	-
357	368113.64	1374343.56	Картометрический метод	0.1	-
358	368115.29	1374322.34	Картометрический метод	0.1	-
359	368118.17	1374311.85	Картометрический метод	0.1	-
360	368124.75	1374304.40	Картометрический метод	0.1	-
361	368135.27	1374300.89	Картометрический метод	0.1	-
362	368181.83	1374300.89	Картометрический метод	0.1	-
363	368181.49	1374303.89	Картометрический метод	0.1	-
364	368178.14	1374332.93	Картометрический метод	0.1	-
365	368177.01	1374365.04	Картометрический метод	0.1	-
366	368183.77	1374391.52	Картометрический метод	0.1	-
367	368198.43	1374416.31	Картометрический метод	0.1	-
368	368210.26	1374422.23	Картометрический метод	0.1	-
369	368227.33	1374420.74	Картометрический метод	0.1	-
370	368295.30	1374442.73	Картометрический метод	0.1	-
371	368318.80	1374433.84	Картометрический метод	0.1	-
372	368356.35	1374440.42	Картометрический метод	0.1	-
373	368357.99	1374451.79	Картометрический метод	0.1	-
374	368347.08	1374506.81	Картометрический метод	0.1	-
375	368326.18	1374564.12	Картометрический метод	0.1	-

Сведения о местоположении границ объекта					
1. Система координат МСК-63, зона 1					
2. Сведения о характерных точках границ объекта					
Обозначение характерных точек границ	Координаты, м		Метод определения координат характерной точки	Средняя квадратическая погрешность положения характерной точки (Mt), м	Описание обозначения точки на местности (при наличии)
	X	Y			
376	368301.34	1374606.30	Картометрический метод	0.1	-
377	368214.30	1374631.76	Картометрический метод	0.1	-
378	368164.64	1374666.17	Картометрический метод	0.1	-
379	368107.98	1374705.84	Картометрический метод	0.1	-
380	368041.82	1374776.61	Картометрический метод	0.1	-
381	367992.80	1374841.55	Картометрический метод	0.1	-
382	367951.60	1374894.12	Картометрический метод	0.1	-
383	367925.75	1374924.77	Картометрический метод	0.1	-
384	367895.07	1374966.75	Картометрический метод	0.1	-
385	367861.72	1375007.26	Картометрический метод	0.1	-
386	367815.86	1375060.74	Картометрический метод	0.1	-
387	367809.09	1375067.66	Картометрический метод	0.1	-
388	367809.08	1375067.67	Картометрический метод	0.1	-
389	367772.46	1375105.13	Картометрический метод	0.1	-
390	367746.10	1375138.32	Картометрический метод	0.1	-
391	367742.18	1375146.80	Картометрический метод	0.1	-
392	367740.80	1375148.26	Картометрический метод	0.1	-
393	367735.88	1375143.25	Картометрический метод	0.1	-
394	367712.05	1375117.57	Картометрический метод	0.1	-
395	367711.62	1375075.65	Картометрический метод	0.1	-
396	367723.58	1375064.55	Картометрический метод	0.1	-
397	367713.74	1375053.22	Картометрический метод	0.1	-
398	367694.49	1375021.77	Картометрический метод	0.1	-
399	367682.73	1375011.06	Картометрический метод	0.1	-
400	367672.17	1375007.22	Картометрический метод	0.1	-
401	367623.74	1374967.45	Картометрический	0.1	-

Сведения о местоположении границ объекта					
1. Система координат МСК-63, зона 1					
2. Сведения о характерных точках границ объекта					
Обозначение характерных точек границ	Координаты, м		Метод определения координат характерной точки	Средняя квадратическая погрешность положения характерной точки (Mt), м	Описание обозначения точки на местности (при наличии)
	X	Y			
			метод		
336	367619.14	1374947.42	Картометрический метод	0.1	-

3. Сведения о характерных точках части (частей) границы объекта					
Обозначение характерных точек части границы	Координаты, м		Метод определения координат характерной точки	Средняя квадратическая погрешность положения характерной точки (Mt), м	Описание обозначения точки на местности (при наличии)
	X	Y			
1	2	3	4	5	6
-	-	-	-	-	-

Раздел 3

Сведения о местоположении измененных (уточненных) границ объекта							
1. Система координат МСК-63, зона 1							
2. Сведения о характерных точках границ объекта							
Обозначение характерных точек границ	Существующие координаты, м		Измененные (уточненные) координаты, м		Метод определения координат характерной точки	Средняя квадратическая погрешность положения характерной точки (Mt), м	Описание обозначения точки на местности (при наличии)
	X	Y	X	Y			
1	2	3	4	5	6	7	8
-	-	-	-	-	-	-	-
3. Сведения о характерных точках части (частей) границы объекта							
Обозначение характерных точек части границы	Существующие координаты, м		Измененные (уточненные) координаты, м		Метод определения координат характерной точки	Средняя квадратическая погрешность положения характерной точки (Mt), м	Описание обозначения точки на местности (при наличии)
	X	Y	X	Y			
1	2	3	4	5	6	7	8
-	-	-	-	-	-	-	-

Раздел 4

План границ объекта

Обзорная схема границ объекта землеустройства

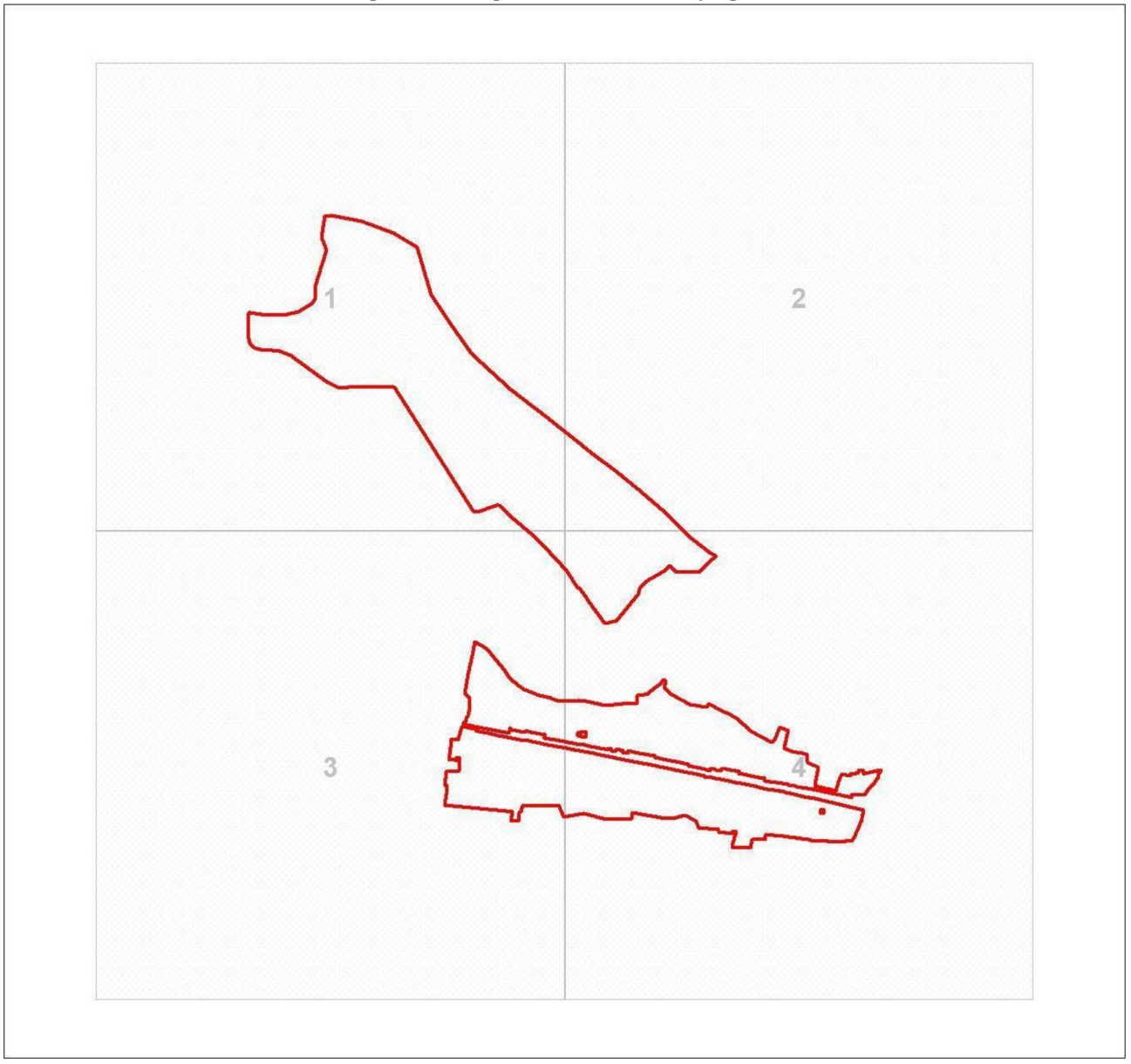

Масштаб 1:11948

Используемые условные знаки и обозначения:

Характерная точка границы объекта

1 Надписи номеров характерных точек границы объекта

Образуемая граница объекта

Раздел 4

План границ объекта

Выносной лист № 1



Масштаб 1:5000

Используемые условные знаки и обозначения:

Условные обозначения представлены на листе 20

Раздел 4

План границ объекта

Выносной лист № 2



Масштаб 1:5000

Используемые условные знаки и обозначения:

Условные обозначения представлены на листе 20

Раздел 4

План границ объекта

Выносной лист № 3

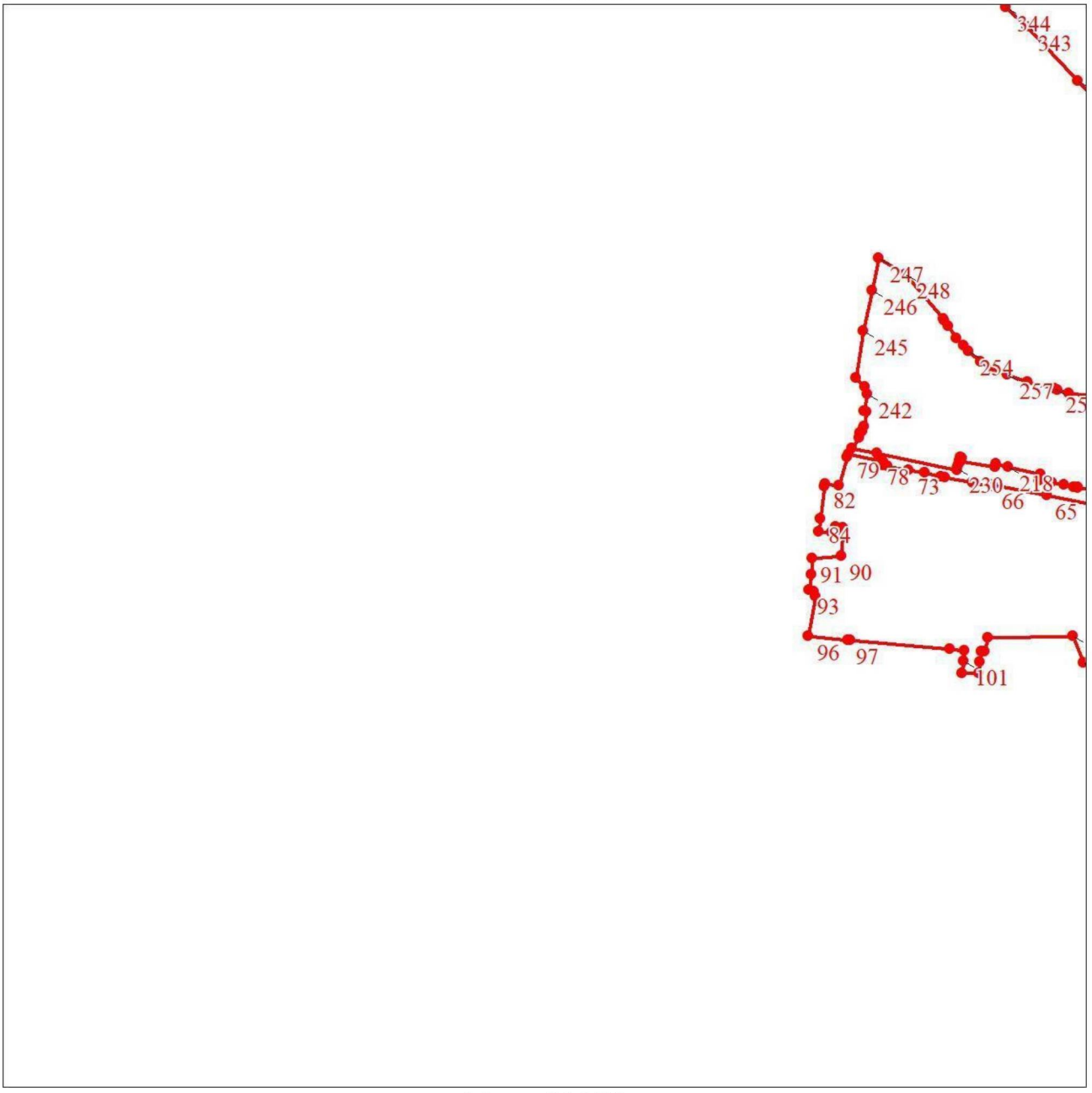

Масштаб 1:5000

Используемые условные знаки и обозначения:

Условные обозначения представлены на листе 20

Раздел 4

План границ объекта

Выносной лист № 4

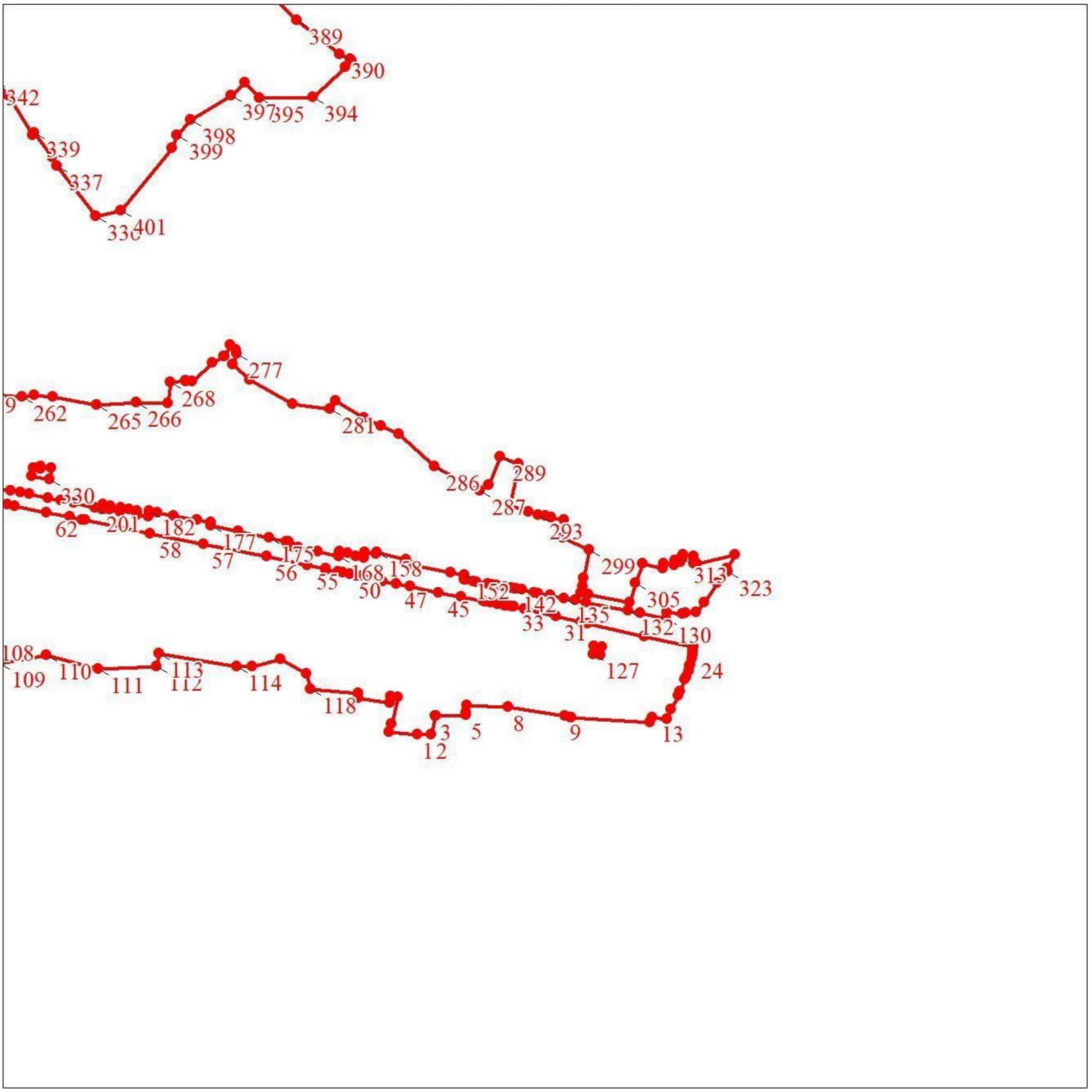

Масштаб 1:5000

Используемые условные знаки и обозначения:

Условные обозначения представлены на листе 20

Текстовое описание местоположения границ объекта		
Прохождение границы		Описание прохождения границы
от точки	до точки	
1	2	3
-	-	-

Приложение 8
к изменениям в Правила
землепользования и застройки
сельского поселения Лопатино
муниципального района Волжский
Самарской области

ФРАГМЕНТ КАРТ ГРАДОСТРОИТЕЛЬНОГО ЗОНИРОВАНИЯ СЕЛЬСКОГО ПОСЕЛЕНИЯ ЛОПАТИНО МУНИЦИПАЛЬНОГО РАЙОНА ВОЛЖСКИЙ САМАРСКОЙ ОБЛАСТИ М 1: 10 000; М 1: 25 000

