

зарегистрирован
№ 2579
08.04.2025



**ГОСУДАРСТВЕННАЯ ИНСПЕКЦИЯ
ПО ОХРАНЕ ОБЪЕКТОВ КУЛЬТУРНОГО НАСЛЕДИЯ
САМАРСКОЙ ОБЛАСТИ**

ПРИКАЗ

08.04.2025 № 49

Об исключении выявленных объектов культурного наследия из Перечня выявленных объектов культурного наследия, расположенных на территории Самарской области, включении их в единый государственный реестр объектов культурного наследия (памятников истории и культуры) народов Российской Федерации, утверждении границ территорий, режима использования территории и предметов охраны объектов культурного наследия

В соответствии с Федеральным законом от 25.06.2002 № 73-ФЗ «Об объектах культурного наследия (памятниках истории и культуры) народов Российской Федерации» (далее – Федеральный закон № 73-ФЗ), Законом Самарской области от 08.12.2008 № 142-ГД «Об объектах культурного наследия (памятниках истории и культуры) народов Российской Федерации, расположенных на территории Самарской области», на основании заключений государственной историко-культурной экспертизы, ПРИКАЗЫВАЮ:

1. Исключить из Перечня выявленных объектов культурного наследия, расположенных на территории Самарской области, выявленные объекты культурного наследия согласно приложению 1 к настоящему приказу.

2. Включить в единый государственный реестр объектов культурного наследия (памятников истории и культуры) народов Российской Федерации в качестве объектов культурного наследия регионального значения объекты культурного наследия согласно приложению 2 к настоящему приказу.

3. Утвердить границы территорий объектов культурного наследия, указанных в приложении 2 к настоящему приказу, согласно приложению 3 к настоящему приказу.

4. Утвердить предмет охраны объектов культурного наследия, указанных в приложении 2 к настоящему приказу, согласно приложению 4 к настоящему приказу.

5. Отделу государственной охраны государственной инспекции по охране объектов культурного наследия Самарской области:

5.1. внести в единый реестр объектов культурного наследия (памятники истории и культуры) народов Российской Федерации сведения, предусмотренные пунктами 2-7, 10 части 3 статьи 20 Федерального закона № 73-ФЗ.

Срок: в течение 15 рабочих дней со дня принятия решения.

5.2. направить письменные уведомления собственникам или иным законным владельцам объектов культурного наследия, указанных в приложении 2 к настоящему приказу, о включении в единый государственный реестр объектов культурного наследия (памятников истории и культуры) народов Российской Федерации.

Срок: в течение 3 рабочих дней со дня принятия решения.

5.3. направить копию настоящего приказа в орган регистрации прав.

Срок: в течение 5 рабочих дней со дня принятия решения.

5.4. представить сведения о наличии границ территорий объектов культурного наследия согласно приложению 3 к настоящему приказу в установленном порядке в орган, осуществляющий деятельность по ведению государственного кадастра недвижимости.

Срок – в течение 5 дней со дня принятия решения.

5.5. разместить сведения о границах территорий объектов культурного наследия, указанные в приложении 3 к настоящему приказу, в установленном порядке в федеральной государственной информационной системе территориального планирования.

Срок – в течение 5 дней со дня принятия решения.

5.6. направить копию настоящего приказа в администрацию муниципального района Елховский.

Срок – в течение 5 дней со дня принятия решения.

6. Опубликовать настоящий приказ в средствах массовой информации.

7. Контроль за исполнением настоящего приказа возлагаю на начальника отдела государственной службы и организационного сопровождения.

Руководитель



И.С. Стафеев

ПРИЛОЖЕНИЕ 1
к приказу государственной инспекции по
охране объектов культурного наследия
Самарской области
от 08.07.2025 № 49

Выявленные объекты культурного наследия, по которым принято решение об исключении их из Перечня
выявленных объектов культурного наследия, расположенных на территории Самарской области

№ п/п	Наименование объекта	Местонахождение объекта (адрес)	Дата возникновения
1.	Церковь Михаила Архангела	Елховский р-н, с. Владимировка, ул. Кооперативная, 4	1877 г.
2.	Покровский собор	Елховский р-н, с. Елховка, ул. Советская, 72	XVIII - XIX вв.

ПРИЛОЖЕНИЕ 2
к приказу государственной инспекции по
охране объектов культурного наследия
Самарской области
от 08.07.2025 № 49

Объекты культурного наследия, по которым принято решение о включении их в единый государственный реестр
объектов культурного наследия (памятников истории и культуры) народов Российской Федерации в качестве
объектов культурного наследия регионального значения

№ п/п	Наименование объекта культурного наследия	Местонахождение объекта культурного наследия (адрес)	Дата создания объекта культурного наследия, дата основных изменений (перестроек) объекта	Вид объекта культурного наследия
1.	Церковь Михаила Архангела	Елховский район, с. Владимировка, ул. Кооперативная, д. 16	1870-1877 гг.	Памятник религии
2.	Церковь Покрова Пресвятой Богородицы	Елховский район, с. Елховка, ул. Советская, д. 72А	1807 г. (перестройка 1882-1887 гг.)	Памятник религии

ПРИЛОЖЕНИЕ 3
к приказу государственной инспекции по
охране объектов культурного наследия
Самарской области
от 08.04.2025 № 49

Границы территории объекта культурного наследия регионального значения
«Церковь Михаила Архангела», расположенного по адресу: Елховский район, с.
Владимировка, ул. Кооперативная, д. 16

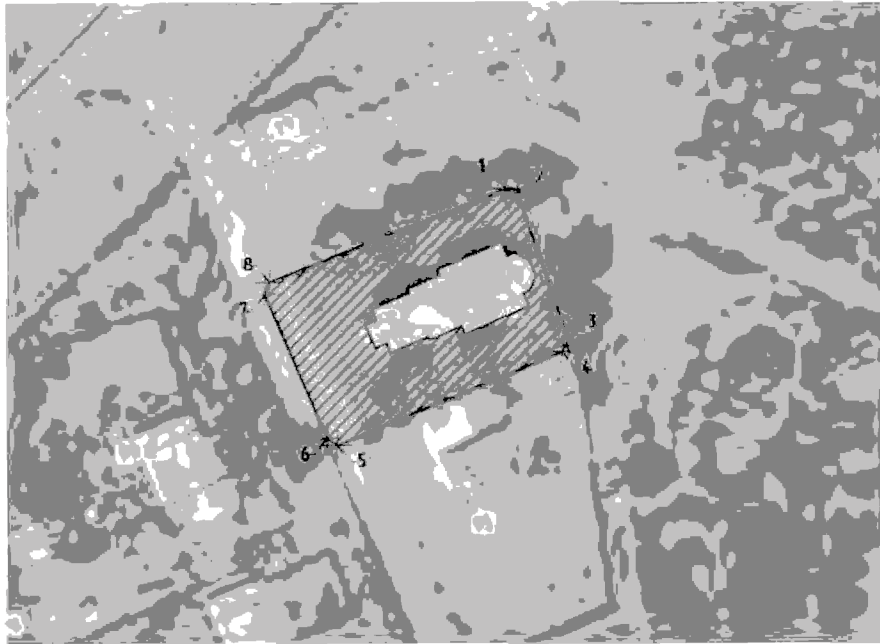
Границы территории объекта культурного наследия описываются восемью точками и проходят:

- 1-3 От начальной точки 1 следуют на юго-восток через точку 2 до точки 3.
- 3-5 Далее от точки 3 следуют на юго-запад через точку 4 до точки 5.
- 5-7 Далее от точки 5 следуют на северо-запад через точку 6 до точки 7.
- 7-1 Далее от точки 7 следуют на северо-восток через точку 8 до начальной точки 1. Круг замкнулся.





Координатное описание границ территории объекта культурного наследия

№ точки	Координаты	
	X	Y
1	479441.21	1396809.75
2	479440.40	1396811.90
3	479413.76	1396821.77
4	479411.64	1396820.82
5	479393.75	1396779.52
6	479394.98	1396777.30
7	479421.11	1396765.36
8	479423.17	1396766.03
1	479441.21	1396809.75

Схема границ территории объекта культурного наследия



Условные обозначения

-  Объект культурного наследия «Церковь Михаила Архангела»
-  Кадастровые границы земельных участков
-  Границы территории объекта
-  Характерная поворотная точка

Границы территории объекта культурного наследия регионального значения
«Церковь Покрова Пресвятой Богородицы», расположенного по адресу:
Елховский район, с. Елховка, ул. Советская, д. 72А

Границы территории объекта культурного наследия описываются семью точками и проходят:

- 1-2 От начальной точки 1 следуют на юго-восток и идут до точки 2.
- 2-3 Далее от точки 2 следуют на юг и идут до точки 3.
- 3-4 Далее от точки 3 следуют на северо-запад и идут до точки 4.
- 4-5 Далее от точки 4 следуют на север и идут до точки 5.
- 5-1 Далее от точки 5 следуют на северо-восток через точки 6 и 7 до начальной точки 1. Круг замкнулся.





Координатное описание границ территории объекта культурного наследия

№ точки	Координаты	
	X	Y
1	462003.24	1383646.22
2	461995.47	1383666.69
3	461976.61	1383666.27
4	461981.63	1383628.77
5	461998.17	1383629.14
6	462000.15	1383636.55
7	462001.87	1383642.95
1	462003.24	1383646.22

Схема границ территории объекта культурного наследия



Условные обозначения

-  Объект культурного наследия «Покровский собор»
-  Кадастровые границы земельных участков
-  Границы территории объекта
-  Характерная поворотная точка

Режим использования земельных участков в границах территории объектов культурного наследия

В границах территории объекта культурного наследия разрешается:

- ремонт, консервация, реставрация объекта культурного наследия с использованием аналоговых методов и без изменения особенностей, составляющих предмет охраны объекта культурного наследия, юридическими лицами и индивидуальными предпринимателями, имеющими лицензию на осуществление деятельности по сохранению объектов культурного наследия (памятников истории и культуры) народов Российской Федерации в соответствии с законодательством Российской Федерации;
- воссоздание утраченных построек на основе данных археологических полевых работ и архивных картографических материалов;
- хозяйственная деятельность, не нарушающая целостность объекта культурного наследия и не создающая угрозы его повреждения, разрушения или уничтожения;
- приспособление объекта культурного наследия и его территории для современного использования в соответствии с видами разрешенного функционального использования без изменения его особенностей, составляющих предмет охраны;
- воссоздание – регенерация на научной основе, а также с использованием аналогов, утраченных исторических элементов и объектов;
- капитальный ремонт существующих объектов инженерной инфраструктуры (внешние сети водоснабжения, канализации, теплоснабжения, газоснабжения, электроснабжения, телефонизации) с последующей рекультивацией нарушенных участков;
- прокладка, ремонт и реконструкция дорожных коммуникаций, земляные и иные работы, не нарушающие целостность объекта культурного наследия и не создающие угрозы его повреждения, разрушения или уничтожения;
- ремонт и реконструкция дорог, проездов, не нарушающих целостность объекта культурного наследия и не создающие угрозы его повреждения, разрушения или уничтожения;

- ландшафтное благоустройство территории: рубки ухода, посадка деревьев, кустарников, организация цветочных партеров, использование в покрытии площадок, подходов, проездов, спусков (лестниц) традиционных материалов (камень, дерево, гранит и иные материалы, имитирующие натуральные), применение отдельно стоящего оборудования освещения, отвечающего характеристикам элементов исторической среды, воссоздание с использованием аналогового метода;
- проведение работ по озеленению, благоустройству территории, проводимых, в том числе, с применением методов реставрации, направленных на формирование наиболее близкого к историческому контексту восприятия объекта культурного наследия;
- установка на фасадах объекта культурного наследия информационных надписей и обозначений, мемориальных досок не выше первого этажа объекта культурного наследия;
- проведение работ по выявлению и изучению объектов археологического наследия, располагающихся на территории объекта культурного наследия, в порядке, предусмотренном действующим законодательством, фиксация и экспонирование объектов археологического наследия и мемориальных объектов;
- консервация и музеефикация объектов культурного наследия, объектов археологического наследия, а также культурного слоя, на основании комплексных научно-исследовательских работ;
- установка памятных знаков, скульптур, информационных стендов;
- обеспечение мер пожарной безопасности объекта культурного наследия.

В границах территории объекта культурного наследия запрещается:

- размещение объектов капитального строительства и их частей не связанных с объектом культурного наследия и историей места, а также не обусловленных задачами приспособления объекта культурного наследия и его территории к современному использованию;
- установка на фасаде и крыше объекта культурного наследия и воссоздаваемых построек кондиционеров, крупногабаритных антенн и иных элементов инженерного оборудования;

- прокладка объектов инженерной инфраструктуры (внешние сети водоснабжения, канализации, теплоснабжения, газоснабжения, электроснабжения, телефонизации) надземным и наземным способами;
- установка киосков, павильонов, навесов, малых архитектурных форм, не связанных с историей места и не увязанных с объектом культурного наследия по своему архитектурному решению, истории и функции;
- уничтожение предмета охраны объекта культурного наследия.

ПРИЛОЖЕНИЕ 4
к приказу государственной инспекции по охране
объектов культурного наследия Самарской области
от 08.04.2025 № 49

Предмет охраны объектов культурного наследия, включаемых в единый государственный реестр объектов культурного наследия (памятников истории и культуры) народов Российской Федерации

№ п/п	Наименование объекта культурного наследия	Местонахождение объекта культурного наследия (адрес)	Предмет охраны объекта культурного наследия
1.	Церковь Михаила Архангела	Елховский район, с. Владимировка, ул. Кооперативная, д. 16	<p>Градостроительные характеристики:</p> <ul style="list-style-type: none"> - местоположение - расположение объекта в центральной застройке села. <p>Композиционная значимость:</p> <ul style="list-style-type: none"> - композиционная роль объекта, служащего акцентом в застройке села Владимировка, - секторы и направления видовых раскрытий, визуальные связи объекта - точки восприятия объекта с улицы Рождественская и грунтовой дороги с западной стороны от церкви. Участки вдоль улицы и дороги образуют зону видимости объекта и формирования видов, - габариты и силуэт здания. <p>Архитектурные и конструктивные характеристики:</p> <ul style="list-style-type: none"> - объемно-пространственная композиция - первоначальные форма и габариты здания, сложившиеся в ходе его строительства, - крыша - многоскатная над архитектурными объёмами здания. <p>Кровельное покрытие - битумная черепица,</p> <ul style="list-style-type: none"> - материально-конструктивная структура - ограждающие

			<p>конструкции деревянные, снаружи обшиты тесом.</p> <ul style="list-style-type: none"> - композиция и архитектурно-художественное оформление главного, боковых и дворового фасадов. Углы здания акцентированы фасадной плиткой. Завершают фасады луковичные главки с яблоками и крестами над храмовой и алтарной частями.
2.	Церковь Покрова Пресвятой Богородицы	Елховский район, с. Елховка, ул. Советская, д. 72А	<p>Градостроительные характеристики:</p> <ul style="list-style-type: none"> - местоположение - расположение объекта на окраине села, - секторы и направления видовых раскрытий, визуальные связи объекта - точки восприятия объекта с улиц Пионерская, Советская и грунтовой дороги с западной стороны от церкви. Участки вдоль улиц и дороги образуют зону видимости объекта и формирования видов, - композиционная значимость - композиционная роль объекта, служащего акцентом в застройке села Елховка. - габариты и силуэт здания - архитектурный объем храма состоит из четырех объемов. Многоуровневая колокольня, соединенная с прямоугольной, одноэтажной трапезной и объем собственно храма с пятигранной алтарной частью. <p>Архитектурные и конструктивные характеристики:</p> <ul style="list-style-type: none"> - объемно-пространственная композиция - первоначальный внешний архитектурный облик церкви, включая композиционное построение и декор фасадов, - крыша - покрытие кровли металлическое. Объем трапезной перекрыт двускатной крышей, - завершается молельный зал восьмигранным куполом с глухим барабаном и шлемовидной главкой, - материально-конструктивная структура - ограждающие конструкции выполнены из кирпича. Плоскости стен оштукатурены и покрашены белой краской, - композиция и архитектурно-художественное оформление главного,

			боковых и дворового фасадов, - архитектурный облик храма формируется строгими геометрическими формами и полным отсутствием декора.
--	--	--	--

Предмет охраны может быть уточнен при разработке Проекта предмета охраны и внесен в нормативно-правовой акт, утверждаемый в соответствии с требованием законодательства