ПРАВИТЕЛЬСТВО САМАРСКОЙ ОБЛАСТИ

ПОСТАНОВЛЕНИЕ

от 11.12.2025 № 782

О внесении изменений в Генеральный план сельского поселения Садгород муниципального района Кинель-Черкасский Самарской области

В соответствии с Градостроительным кодексом Российской Федерации, законами Самарской области «О градостроительной деятельности на территории Самарской области», «О перераспределении полномочий между органами местного самоуправления и органами государственной власти Самарской области в сферах градостроительной деятельности и рекламы на территории Самарской области» Правительство Самарской области ПОСТАНОВЛЯЕТ:

1. Внести в Генеральный план сельского поселения Садгород муниципального района Кинель-Черкасский Самарской области, утвержденный решением Собрания представителей сельского поселения Садгород муниципального района Кинель-Черкасский Самарской области от 13.12.2013 № 55-1, следующие изменения:

положение о территориальном планировании сельского поселения Садгород муниципального района Кинель-Черкасский Самарской области изложить в редакции согласно приложению 1 к настоящему постановлению;

карту границ населенных пунктов, входящих в состав сельского поселения Садгород муниципального района Кинель-Черкасский Самарской области (М 1:25000) изложить в редакции согласно приложению 2 к настоящему постановлению;

карту функциональных зон сельского поселения Садгород муниципального района Кинель-Черкасский Самарской области

004680

(М 1:25000) изложить в редакции согласно приложению 3 к настоящему постановлению;

карту планируемого размещения объектов местного значения сельского поселения Садгород муниципального района Кинель-Черкасский Самарской области (М 1:10000) изложить в редакции согласно приложению 4 к настоящему постановлению;

карту планируемого размещения объектов инженерной инфраструктуры местного значения сельского поселения Садгород муниципального района Кинель-Черкасский Самарской области (М 1:5000) изложить в редакции согласно приложению 5 к настоящему постановлению;

графические описания местоположения границ населенных пунктов, входящих в состав сельского поселения Садгород муниципального района Кинель-Черкасский Самарской области, изложить в редакции согласно приложению 6 к настоящему постановлению.

2. Министерству градостроительной политики Самарской области обеспечить доступ к утвержденному Генеральному плану сельского поселения Садгород муниципального района Кинель-Черкасский Самарской области в федеральной государственной информационной системе территориального планирования в срок, не превышающий 10 дней со дня вступления в силу настоящего постановления.

3. Контроль за выполнением настоящего постановления возложить на министерство градостроительной политики Самарской области.

4. Опубликовать настоящее постановление в средствах массовой информации.

5. Настоящее постановление вступает в силу со дня его официального опубликования.

Губернатор
Самарской области

АДМИНИСТРАЦИЯ ГУБЕРНАТОРА САМАРСКОЙ ОБЛАСТИ * Канцелярия Губернатора Самарской области и Правительства Самарской области * Управление делопроизводства

В.А. Федорищев

ПРИЛОЖЕНИЕ 1
к постановлению Правительства
Самарской области
от 11.12.2025 № 782

ПОЛОЖЕНИЕ
о территориальном планировании сельского поселения Садгород муниципального района Кинель-Черкасский Самарской области

1. Общие положения

1.1. В соответствии с градостроительным законодательством Российской Федерации Генеральный план сельского поселения Садгород муниципального района Кинель-Черкасский Самарской области (далее – Генеральный план) является документом территориального планирования муниципального образования. Генеральным планом определено, исходя из совокупности социальных, экономических, экологических и иных факторов, назначение территорий сельского поселения Садгород муниципального района Кинель-Черкасский Самарской области в целях обеспечения их устойчивого развития, развития инженерной, транспортной и социальной инфраструктур, обеспечения учета интересов граждан и их объединений, субъектов Российской Федерации, муниципальных образований.

1.2. Генеральный план разработан в соответствии с Конституцией Российской Федерации, Градостроительным кодексом Российской Федерации, Земельным кодексом Российской Федерации, Федеральным законом «Об общих принципах организации законодательных (представительных) и исполнительных органов государственной власти субъектов Российской Федерации», иными федеральными законами и нормативными правовыми актами Российской Федерации, законами и иными нормативными правовыми актами Самарской области, уставом сельского поселения Садгород муниципального района Кинель-Черкасский Самарской

области, иными нормативными правовыми актами сельского поселения Садгород муниципального района Кинель-Черкасский Самарской области.

1.3. При осуществлении территориального планирования сельского поселения Садгород учтены интересы Российской Федерации, Самарской области, муниципального района Кинель-Черкасский по реализации полномочий федеральных органов государственной власти, органов государственной власти Самарской области и органов местного самоуправления муниципального района Кинель-Черкасский, а также необходимость создания благоприятных условий для реализации на территории Самарской области приоритетных национальных проектов, федеральных и областных целевых программ, программ развития муниципального района Кинель-Черкасский.

1.4. Генеральный план разработан на основе Стратегии социально-экономического развития Самарской области на период до 2030 года, утвержденной постановлением Правительства Самарской области от 12.07.2017 № 441, планов и программ комплексного социально-экономического развития муниципального района Кинель-Черкасский и сельского поселения Садгород.

1.5. При подготовке Генерального плана учтены:

программы, принятые в установленном порядке и реализуемые за счет средств федерального бюджета, бюджета Самарской области, бюджета муниципального района Кинель-Черкасский, бюджета сельского поселения Садгород;

решения органов государственной власти, органов местного самоуправления, иных главных распорядителей средств соответствующих бюджетов, предусматривающие создание на территории сельского поселения Садгород объектов федерального значения, объектов регионального значения, объектов местного значения;

инвестиционные программы субъектов естественных монополий, организаций коммунального комплекса;

сведения, содержащиеся в федеральной государственной информационной системе территориального планирования;

Схема территориального планирования Самарской области, утвержденная постановлением Правительства Самарской области от 13.12.2007 № 261;

Схема территориального планирования муниципального района Кинель-Черкасский Самарской области, утвержденная решением Собрания представителей муниципального района Кинель-Черкасский Самарской области от 02.03.2010 № 48-3;

предложения заинтересованных лиц.

1.6. Генеральный план включает:

положение о территориальном планировании сельского поселения Садгород муниципального района Кинель-Черкасский Самарской области;

карту границ населенных пунктов, входящих в состав сельского поселения Садгород муниципального района Кинель-Черкасский Самарской области (М 1:25 000);

карту функциональных зон сельского поселения Садгород муниципального района Кинель-Черкасский Самарской области (М 1:25 000);

карты планируемого размещения объектов местного значения сельского поселения Садгород муниципального района Кинель-Черкасский Самарской области (М 1:10000).

1.7. Положение о территориальном планировании сельского поселения Садгород муниципального района Кинель-Черкасский Самарской области включает:

сведения о видах, назначении и наименованиях планируемых для размещения объектов местного значения сельского поселения Садгород, их основные характеристики, их местоположение (для объектов местного значения, не являющихся линейными объектами, указываются функциональные зоны), а также характеристики зон с особыми условиями

использования территорий в случае, если установление таких зон требуется в связи с размещением данных объектов;

параметры функциональных зон, а также сведения о планируемых для размещения в них объектах федерального значения, объектах регионального значения, объектах местного значения муниципального района Кинель-Черкасский, объектов местного значения сельского поселения Садгород, за исключением линейных объектов.

1.8. Карты планируемого размещения объектов местного значения сельского поселения Садгород включают:

карту планируемого размещения объектов местного значения сельского поселения Садгород муниципального района Кинель-Черкасский Самарской области (М 1:10 000);

карту планируемого размещения объектов инженерной инфраструктуры местного значения сельского поселения Садгород муниципального района Кинель-Черкасский Самарской области (М 1:10 000).

1.9. На картах планируемого размещения объектов местного значения сельского поселения Садгород отображаются планируемые для размещения объекты местного значения – объекты капитального строительства, иные объекты, территории, которые необходимы для осуществления органами местного самоуправления сельского поселения Садгород полномочий по вопросам местного значения сельского поселения и в пределах переданных государственных полномочий в соответствии с федеральными законами, законами Самарской области, уставом сельского поселения Садгород и оказывают существенное влияние на социально-экономическое развитие сельского поселения Садгород. Для отображения планируемого размещения линейных объектов, расположенных за границами населенных пунктов, могут применяться как карты планируемого размещения объектов местного значения сельского поселения Садгород муниципального района Кинель-Черкасский Самарской области (М 1:10 000), так и карта функциональных зон

сельского поселения Садгород муниципального района Кинель-Черкасский Самарской области (М 1:25 000).

1.10. Функциональное зонирование территории отображено на картах Генерального плана в соответствии с требованиями к описанию и отображению в документах территориального планирования объектов федерального значения, объектов регионального значения, объектов местного значения, утвержденными приказом Министерства экономического развития Российской Федерации от 09.01.2018 № 10 (далее – Приказ). Для определения границ функциональных зон может применяться как карта функциональных зон сельского поселения Садгород муниципального района Кинель-Черкасский Самарской области (М 1:25 000), так и карты планируемого размещения объектов местного значения сельского поселения Садгород муниципального района Кинель-Черкасский Самарской области (М 1:10 000).

1.11. Виды объектов местного значения сельского поселения Садгород, отображенные на картах планируемого размещения объектов местного значения сельского поселения Садгород, соответствуют требованиям Градостроительного кодекса Российской Федерации и части 2.1 статьи 5 Закона Самарской области «О градостроительной деятельности на территории Самарской области».

Отображение объектов на картах Генерального плана выполнено в соответствии с требованиями Приказа Минэкономразвития России.

1.12. Реализация Генерального плана осуществляется путем выполнения мероприятий, которые предусмотрены программами, утверждаемыми администрацией сельского поселения Садгород и реализуемыми за счет средств местного бюджета, или нормативными правовыми актами администрации сельского поселения Садгород, программами комплексного развития систем коммунальной инфраструктуры поселения, программами комплексного развития транспортной инфраструктуры поселения, программами комплексного развития социальной

инфраструктуры поселения и (при наличии) инвестиционными программами организаций коммунального комплекса. Указанные мероприятия могут включать:

подготовку и утверждение документации по планировке территории в соответствии с Генеральным планом;

принятие в порядке, установленном законодательством Российской Федерации, решений о резервировании земель, об изъятии, в том числе путем выкупа, земельных участков для муниципальных нужд, о переводе земель или земельных участков из одной категории в другую;

создание объектов местного значения сельского поселения Садгород на основании документации по планировке территории.

1.13. В случае если программы, реализуемые за счет средств бюджета сельского поселения Садгород, решения органов местного самоуправления сельского поселения Садгород, иных главных распорядителей средств бюджета сельского поселения Садгород, предусматривающие создание объектов местного значения сельского поселения Садгород, инвестиционные программы субъектов естественных монополий, организаций коммунального комплекса, приняты до утверждения Генерального плана и предусматривают создание объектов местного значения сельского поселения Садгород, подлежащих отображению в Генеральном плане, но не предусмотренных Генеральным планом, или в случае внесения в Генеральный план изменений в части размещения объектов местного значения такие программы и решения подлежат приведению в соответствие с Генеральным планом в двухмесячный срок соответственно с даты их утверждения, даты внесения в них изменений.

1.14. В случае если программы, реализуемые за счет средств бюджета сельского поселения Садгород, решения органов местного самоуправления сельского поселения Садгород, предусматривающие создание объектов местного значения сельского поселения Садгород, инвестиционные программы субъектов естественных монополий, организаций коммунального комплекса принимаются после утверждения Генерального плана и

предусматривают создание объектов местного значения сельского поселения Садгород, подлежащих отображению в Генеральном плане, но не предусмотренных Генеральным планом, в Генеральный план в пятимесячный срок с даты утверждения таких программ и принятия таких решений вносятся соответствующие изменения.

1.15. В случае если в Генеральный план внесены изменения, предусматривающие строительство или реконструкцию объектов коммунальной, транспортной, социальной инфраструктур, которые являются объектами местного значения и не включены в программы комплексного развития систем коммунальной инфраструктуры поселения, программы комплексного развития транспортной инфраструктуры поселения, программы комплексного развития социальной инфраструктуры поселения, данные программы подлежат приведению в соответствие с Генеральным планом в трехмесячный срок с даты внесения соответствующих изменений в Генеральный план.

1.16. Указанные в настоящем Положении характеристики планируемых для размещения объектов местного значения сельского поселения Садгород (площадь, протяженность, количество мест и иные) являются ориентировочными и подлежат уточнению в документации по планировке территории и в проектной документации на соответствующие объекты.

1.17. Вновь построенные, прошедшие реконструкцию или капитальный ремонт объекты должны соответствовать требованиям доступности для маломобильных групп населения (в том числе инвалидов-колясочников, инвалидов по слуху и зрению).

1.18. Характеристики зон с особыми условиями использования территории планируемых объектов местного значения сельского поселения Садгород, в случае если установление таких зон требуется в связи с размещением данных объектов, определены в соответствии с законодательством Российской Федерации, действовавшим на момент подготовки Генерального плана.

Размеры санитарно-защитных зон планируемых объектов местного значения сельского поселения Садгород, являющихся источниками воздействия на среду обитания, определены в соответствии с СанПиН 2.2.1/2.1.1.1200-03 «Санитарно-защитные зоны и санитарная классификация предприятий, сооружений и иных объектов», утвержденными постановлением Главного государственного санитарного врача Российской Федерации от 25.09.2007 № 74 (далее также – СанПиН 2.2.1/2.1.1.1200-03).

Размеры санитарно-защитных зон планируемых объектов местного значения сельского поселения Садгород, являющихся источниками воздействия на среду обитания, для которых СанПиН 2.2.1/2.1.1.1200-03 не установлены размеры санитарно-защитной зоны и рекомендуемые разрывы, а также размеры санитарно-защитных зон планируемых объектов местного значения сельского поселения Садгород IV – V класса опасности, определяются проектами ориентировочного размера санитарно-защитной зоны соответствующих объектов.

1.19. Применение отображенных на картах материалов по обоснованию Генерального плана зон с особыми условиями использования территории осуществляется с учетом положений Земельного кодекса Российской Федерации о том, что установление, изменение, прекращение существования зоны с особыми условиями использования территории осуществляются на основании решения уполномоченного органа государственной власти, органа местного самоуправления и положений статьи 26 Федерального закона от 03.08.2018 № 342-ФЗ «О внесении изменений в Градостроительный кодекс Российской Федерации и отдельные законодательные акты Российской Федерации».

Зоны с особыми условиями использования территорий, в том числе возникающие в силу закона, ограничения использования земельных участков в таких зонах считаются установленными, измененными со дня внесения сведений о зоне с особыми условиями использования территории,

соответствующих изменений в сведения о такой зоне в Единый государственный реестр недвижимости.

Определенные в соответствии с требованиями законодательства в области обеспечения санитарно-эпидемиологического благополучия населения и отображенные на картах материалов по обоснованию Генерального плана ориентировочные, расчетные (предварительные) санитарно-защитные зоны применяются в порядке, установленном статьей 26 Федерального закона «О внесении изменений в Градостроительный кодекс Российской Федерации и отдельные законодательные акты Российской Федерации».

1.20. Отображение на картах Генерального плана планируемых для размещения объектов федерального значения, объектов регионального значения, объектов местного значения муниципального района Кинель-Черкасский не определяет их местоположение, а осуществляется в целях определения функциональных зон их размещения.

1.21. Отображение на картах Генерального плана существующих и планируемых объектов, не являющихся объектами федерального значения, объектами регионального значения, объектами местного значения, осуществляется в информационных целях.

2. Сведения о видах, назначении и наименованиях планируемых для размещения объектов местного значения сельского поселения Черновка муниципального района Сергиевский Самарской области, их основные характеристики и местоположение

2.1. Объекты местного значения в сфере физической культуры и массового спорта

№ п/п	Назначение и наименование объекта	Местоположение объекта	Вид работ, который планируется в целях размещения объекта	Срок, до которого планируется размещение объекта, годы	Основные характеристики объекта			Характеристики зон с особыми условиями использования территорий
					площадь земельного участка, га	площадь объекта, кв. м	иные характеристики	
1.	Стадион «Юность»	в поселке Садгород по ул. Школьной	Реконструкция	2033	-	0,96	трибуны с северной стороны до 100 мест	В соответствии с СанПиН 2.2.1/2.1.1.1200-03 ориентировочный размер санитарно-защитной зоны объекта – 50 м
2.	Физкультурно-оздоровительный комплекс	в поселке Садгород на площадке № 2	Строительство	2033	0,5	-	площадь спортивного зала – 450 кв. м, площадь зеркала воды бассейна – 450 кв. м	Установление зон с особыми условиями использования территорий в связи с размещением объекта не требуется
3.	Комплекс спортивных площадок	в поселке Чернигово на площадке № 1	Строительство	2033	-	0,44	две площадки размером 30х60=1800 кв. м площадка размером 20х40=800 кв. м	

№ п/п	Назначение и наименование объекта	Местоположение объекта	Вид работ, который планируется в целях размещения объекта	Срок, до которого планируется размещение объекта, годы	Основные характеристики объекта			Характеристики зон с особыми условиями использования территорий
					площадь земельного участка, га	площадь объекта, кв. м	иные характеристики	
4.	Комплекс спортивных площадок	в поселке Садгород на площадке № 2	Строительство	2033	-	1,24	хоккейная коробка 0,18 га; футбольное поле с трибунами до 500 мест 0,54 га теннисный корт 0,08 га	В соответствии с СанПиН 2.2.1/2.1.1.1200-03 ориентировочный размер санитарно-защитной зоны объекта – 100 м
5.	Комплекс спортивных площадок	в селе Репьевка по ул. Специалистов	Строительство	2033	-	0,52	две площадки размером 30х60=1800 кв. м две площадки размером 20х40=800 кв. м	Установление зон с особыми условиями использования территорий в связи с размещением объекта не требуется
6.	Комплекс спортивных площадок	в поселке Марково в юго-восточной части	Строительство	2033	-	0,34	площадка размером 30х15=450 кв. м площадка размером 20х40=800 кв. м	
7.	Комплекс спортивных площадок	в поселке Тальники южнее площадки №5	Строительство	2033	-	0,42	площадка размером 30х15=450 кв. м площадка размером 20х40=800 кв. м	

2.2. Объекты местного значения в сфере культуры

№ п/п	Назначение и наименование объекта	Местоположение объекта	Вид работ, который планируется в целях размещения объекта	Срок, до которого планируется размещение объекта, годы	Основные характеристики объекта			Характеристики зон с особыми условиями использования территорий
					площадь земельного участка, га	площадь объекта, кв. м	иные характеристики	
1.	Дом культуры с библиотекой	в поселке Садгород по ул. Школьной, 34	Реконструкция	2033	-	-	600 посетительских мест, 11 532 единиц хранения	Установление зон с особыми условиями использования территорий в связи с размещением объекта не требуется
2.	Дом культуры с библиотекой	в селе Репьевка по ул. Победы, 2	Реконструкция	2033	-	-	площадь зала – 250 кв. м, 14 600 единиц хранения	
3.	Дом культуры с библиотекой	в поселке Чернигово на площадке № 1	Строительство	2033	0,5	-	универсальный зал площадью 162 кв. м на 235 посетительских мест, 3 600 единиц хранения	

2.3. Объекты местного значения в сфере создания условий для массового отдыха жителей и организации обустройства мест массового отдыха населения

№ п/п	Назначение и наименование объекта	Местоположение объекта	Вид работ, который планируется в целях размещения объекта	Срок, до которого планируется размещение объекта, годы	Основные характеристики объекта			Характеристики зон с особыми условиями использования территорий
					площадь земельного участка, га	площадь объекта, кв. м	иные характеристики	
1.	Зона отдыха и пляж	в селе Марково на берегу реки Кинель	Строительство	2033	-	2,4	протяженность пляжа 100 м	
2.	Парк	в поселке Садгород по ул. Зеленой на берегу пруда Нижний	Строительство	2033	-	2,3	-	
3.	Сквер	в поселке Садгород на площадке № 3	Строительство	2033	-	0,6	-	
4.	Парк	в поселке Садгород на площадке № 2	Строительство	2033	-	3,5345	-	Установление зон с особыми условиями использования территорий в связи с размещением объекта не требуется
5.	Сквер	в селе Репьевка по ул. Специалистов	Строительство	2033	-	0,393	-	
6.	Парк	в селе Марково на площадке № 6	Строительство	2033	-	5,405	-	
7.	Зона отдыха и пляж	в поселке Тальники на берегу реки Сарбай	Строительство	2033	-	2,4531	протяженность пляжа 100м	
8.	Парк	в поселке Садгород пруд № 26	Строительство	2033	-	1	-	
9.	Парк	в поселке Чернигово на площадке № 1	Строительство	2033	-	2,94	-	

2.4. Объекты местного значения в сфере создания условий для обеспечения жителей поселения услугами бытового обслуживания

№ п/п	Назначение и наименование объекта	Местоположение объекта	Вид работ, который планируется в целях размещения объекта	Срок, до которого планируется размещение объекта, годы	Основные характеристики объекта			Характеристики зон с особыми условиями использования территорий
					площадь земельного участка	площадь объекта	иные характеристики	
1.	Баня	в поселке Садгород по ул. Полевой, 11	Реконструкция	2033	-	-	30 посетительских мест	Установление зон с особыми условиями использования территорий в связи с размещением объекта не требуется
2.	Комплексное предприятие бытового обслуживания	в поселке Садгород площадка № 3	Строительство	2033	-	-	на 10 рабочих мест с прачечной самообслуживания на 50 кг белья в смену и пунктом приема химчистки	В соответствии с СанПиН 2.2.1/2.1.1.1200-03 ориентировочный размер санитарно-защитной зоны объекта – 100 м
3.	Комплексное предприятие бытового обслуживания	в селе Репьевка по ул. Молодежной	Строительство	2033	-	-	на 2 рабочих места с прачечной самообслуживания на 10 кг белья в смену и пунктом приема химчистки	В соответствии с СанПиН 2.2.1/2.1.1.1200-03 ориентировочный размер санитарно-защитной зоны объекта – 100 м

№ п/п	Назначение и наименование объекта	Местоположение объекта	Вид работ, который планируется в целях размещения объекта	Срок, до которого планируется размещение объекта, годы	Основные характеристики объекта			Характеристики зон с особыми условиями использования территорий
					площадь земельного участка	площадь объекта	иные характеристики	
4.	Комплексное предприятие бытового обслуживания	поселок Чернигово площадка № 1	Строительство	2033	-	-	на 2 рабочих места с прачечной самообслуживания на 10 кг белья в смену и пунктом приема химчистки	В соответствии с СанПиН 2.2.1/2.1.1.1200-03 ориентировочный размер санитарно-защитной зоны объекта – 100 м

2.5. Объекты местного значения административного назначения

№ п/п	Назначение и наименование объекта	Местоположение объекта	Вид работ, который планируется в целях размещения объекта	Срок, до которого планируется размещение объекта, годы	Основные характеристики объекта			Характеристики зон с особыми условиями использования территорий
					площадь земельного участка	площадь объекта	иные характеристики	
1.	Администрация сельского поселения	в поселке Садгород, по ул. Школьная, 33	Реконструкция	2033	-	-	10 рабочих мест	Установление зон с особыми условиями использования территорий в связи с размещением объекта не требуется

2.6. Объекты местного значения в сфере организации ритуальных услуг и содержания мест захоронения

№ п/п	Назначение и наименование объекта	Местоположение объекта	Вид работ, который планируется в целях размещения объекта	Срок, до которого планируется размещение объекта, годы	Основные характеристики объекта			Характеристики зон с особыми условиями использования территорий
					площадь земельного участка, га	площадь объекта, га	иные характеристики	
1.	Кладбище	в поселке Садгород в северной части	Реконструкция	2033	-	1,6994	расширение в восточном направлении на 0,4894 га	
2.	Кладбище	в селе Репьевка в северной части	Реконструкция	2033	-	1,7307	расширение в западном направлении на 0,5707 га	В соответствии с СанПиН 2.2.1/2.1.1.1200-03 ориентировочный размер санитарно-защитной зоны объекта – 50 м
3.	Кладбище	в селе Марково западнее площадки № 6	Реконструкция	2033	-	0,5029	расширение в северном направлении на 0,2329 га	
4.	Кладбище	в поселке Чернигово в юго-западной части	Строительство	2033	-	0,3060		

2.7. Объекты местного значения в сфере обеспечения первичных мер пожарной безопасности в границах населенных пунктов

№ п/п	Назначение и наименование объекта	Местоположение объекта	Вид работ, который планируется в целях размещения объекта	Срок, до которого планируется размещение объекта, годы	Основные характеристики объекта			Характеристики зон с особыми условиями использования территорий
					площадь земельного участка, га	площадь объекта, га	иные характеристики	
1.	Пожарный пирс	в поселке Садгород севернее площадки № 4 на берегу пруда	Строительство	2033	-	-	площадка размером 12х12 м, подъезд с твердым покрытием с шириной 3,5 м	Установление зон с особыми условиями использования территорий в связи с размещением объекта не требуется
2.	Пожарный пирс	в поселке Садгород по ул. Ленина на берегу пруда Верхний	Строительство	2033	-	-	площадка размером 12х12 м, подъезд с твердым покрытием с шириной 3,5 м	
3.	Пожарный пирс	в поселке Садгород по ул. Зеленой на берегу пруда Нижний	Строительство	2033	-	-	площадка размером 12х12 м, подъезд с твердым покрытием с шириной 3,5 м	
4.	Пожарный пирс	южнее села Марково на пруду Головной	Строительство	2033	-	-	площадка размером 12х12 м, подъезд с твердым покрытием с шириной 3,5 м	
5.	Пожарный пирс	в поселке Тальники на площадке № 5 на берегу реки Сарбай	Строительство	2033	-	-	площадка размером 12х12 м, подъезд с твердым	

№ п/п	Назначение и наименование объекта	Местоположение объекта	Вид работ, который планируется в целях размещения объекта	Срок, до которого планируется размещение объекта, годы	Основные характеристики объекта			Характеристики зон с особыми условиями использования территорий
					площадь земельного участка, га	площадь объекта, га	иные характеристики	
							покрытием с шириной 3,5 м	
6.	Пожарный пирс	в поселке Чернигово по ул. Кооперативной, на берегу пруда Черниговский	Строительство	2033	-	-	площадка размером 12х12 м, подъезд с твердым покрытием с шириной 3,5 м	Установление зон с особыми условиями использования территорий в связи с размещением объекта не требуется
7.	Пожарный пирс	село Репьевка по ул. Степной, 2А	Строительство	2033	-	-	площадка размером 12х12 м, подъезд с твердым покрытием с шириной 3,5 м	
8.	Пожарный пирс	южнее поселка Чернигово на берегу пруда Стандартный	Строительство	2033	-	-	площадка размером 12х12 м, подъезд с твердым покрытием с шириной 3,5 м	

2.8. Объекты местного значения в сфере защиты населения и территории поселения от чрезвычайных ситуаций природного и техногенного характера

№ п/п	Назначение и наименование объекта	Местоположение объекта	Вид работ, который планируется в целях размещения объекта	Срок, до которого планируется размещение объекта, годы	Основные характеристики объекта			Характеристики зон с особыми условиями использования территорий
					площадь земельного участка	площадь объекта	иные характеристики	
1.	Дамба	на овраге Конопляный	Реконструкция	2033	0,3	-	1	Установление зон с особыми условиями использования территорий в связи с размещением объекта не требуется

2.9. Объекты местного значения в сфере водоснабжения

№ п/п	Назначение и наименование объекта	Местоположение объекта	Вид работ, который планируется в целях размещения объекта	Срок, до которого планируется размещение объекта, годы	Основные характеристики объекта		Характеристики зон с особыми условиями использования территорий
					протяженность, км	иные характеристики	
1.	Водозабор	в 3,5 км на северо-запад от поселка Садгород	Реконструкция	2033	-	увеличение производительности на 260 куб. м/сут	В соответствии с СанПиН 2.1.4.1110-02 радиус 1-го пояса ЗСО от 30 до 50 м в зависимости от защищенности подземных вод
2.	Водозабор	в селе Марково южнее площадки №6	Реконструкция	2033	-	увеличение производительности на 130 куб. м/сут	

№ п/п	Назначение и наименование объекта	Местоположение объекта	Вид работ, который планируется в целях размещения объекта	Срок, до которого планируется размещение объекта, годы	Основные характеристики объекта		Характеристики зон с особыми условиями использования территорий
					протяженность, км	иные характеристики	
3.	Водозабор	восточнее поселка Тальники	Реконструкция	2033	-	увеличение производительности на 64 куб.м/сут	Размеры 2-го и 3-го поясов ЗСО определяются на основании гидрогеологических расчетов
4.	Водозабор	в селе Репьевка по ул. Специалистов	Реконструкция	2033	-	увеличение производительности на 64 куб.м/сут	
5.	Водозабор	в поселке Чернигово в западной части	Строительство	2033	-	производительность – 200 куб.м/сут	
6.	Водонапорная башня	в поселке Чернигово в восточной части	Строительство	2033	-	производительность - 25 куб.м/сут	В соответствии с СанПиН 2.1.4.1110-02 граница первого пояса ЗСО от водонапорных башен принимается на расстоянии – не менее 10 м
7.	Сети водопровода	в поселке Садгород в том числе:					В соответствии с СанПиН 2.1.4.1110-02 ширину санитарно-защитной полосы следует принимать по обе стороны от крайних линий водопровода: при отсутствии грунтовых вод - не
		на площадке № 2,	Строительство	2033	4,340	-	
		на площадке № 3,	Строительство	2033	2,428	-	
		по ул. Ленина, ул. Кооперативная, ул. Первомайская, ул. Полевая, ул. Садовая, ул. Зеленая, ул. Школьная	Реконструкция	2033	6,411	-	

№ п/п	Назначение и наименование объекта	Местоположение объекта	Вид работ, который планируется в целях размещения объекта	Срок, до которого планируется размещение объекта, годы	Основные характеристики объекта		Характеристики зон с особыми условиями использования территорий
					протяженность, км	иные характеристики	
8.	Сети водопровода	в селе Марково в том числе:	Строительство	2033		производительность 35 м^3/сут.	менее 10 м при диаметре водоводов до 1000 мм и не менее 20 м при диаметре водоводов более 1000 мм; при наличии грунтовых вод - не менее 50 м вне зависимости от диаметра водоводов В соответствии с СанПиН 2.1.4.1110-02 ширину санитарно-защитной полосы следует принимать по обе стороны от крайних линий водопровода: при отсутствии грунтовых вод - не менее 10 м при диаметре водоводов до 1000 мм и не менее 20 м при диаметре водоводов более 1000 мм; при наличии грунтовых вод - не менее 50 м вне зависимости от диаметра водоводов
		по ул. Маркова,	Строительство	2033	0,314	-	
		на площадке № 6	Строительство	2033	1,531	-	

№ п/п	Назначение и наименование объекта	Местоположение объекта	Вид работ, который планируется в целях размещения объекта	Срок, до которого планируется размещение объекта, годы	Основные характеристики объекта		Характеристики зон с особыми условиями использования территорий
					протяженность, км	иные характеристики	
9.	Сети водопровода	в селе Репьевка по ул. Степной	Строительство	2033	0,309	-	В соответствии с СанПиН 2.1.4.1110-02 ширину санитарно-защитной полосы следует принимать по обе стороны от крайних линий водопровода: при отсутствии грунтовых вод - не менее 10 м при диаметре водоводов до 1000 мм и не менее 20 м при диаметре водоводов более 1000 мм; при наличии грунтовых вод - не менее 50 м вне зависимости от диаметра водоводов
10.	Сети водопровода	в поселке Тальники на площадке № 5	Строительство	2033	0,590	-	
11.	Сети водопровода	в поселке Чернигово в том числе:					
		по ул. Застройщиков, ул. Солнечной	Строительство	2033	0,948	-	
		на площадке № 1	Строительство	2033	3,665	-	

2.10. Объекты местного значения в сфере водоотведения

№ п/п	Назначение и наименование объекта	Местоположение объекта	Вид работ, который планируется в целях размещения объекта	Срок, до которого планируется размещение объекта, годы	Основные характеристики объекта		Характеристики зон с особыми условиями использования территорий
					протяженность, км	иные характеристики	
1.	Канализационные очистные сооружения	в 300 м к югу от поселка Садгород	Строительство	2033	-	производительность – 400 куб. м/сут	В соответствии с СанПиН 2.2.1/2.1.1.1200-03 ориентировочный размер санитарно-защитной зоны объекта – 200 м
2.	Канализационные насосные станции	в поселке Садгород в том числе: по ул. Шоферская	Строительство	2033	-	производительность – 120 куб. м/сут	В соответствии с СанПиН 2.2.1/2.1.1.1200-03 ориентировочный размер санитарно-защитной зоны объекта – 15 м
		у площадки № 3	Строительство	2033	-	производительность – 300 куб. м/сут	В соответствии с СанПиН 2.2.1/2.1.1.1200-03 ориентировочный размер санитарно-защитной зоны объекта – 20 м

№ п/п	Назначение и наименование объекта	Местоположение объекта	Вид работ, который планируется в целях размещения объекта	Срок, до которого планируется размещение объекта, годы	Основные характеристики объекта		Характеристики зон с особыми условиями использования территорий
					протяженность, км	иные характеристики	
3.	Сети канализации	в поселке Садгород в том числе:				-	Минимальные расстояния до зданий и сооружений определяются в соответствии с табл. 15 СП 42.13330 на стадии проекта планировки территории

2.11. Объекты местного значения в сфере газоснабжения

№ п/п	Назначение и наименование объекта	Местоположение объекта	Вид работ, который планируется в целях размещения объекта	Срок, до которого планируется размещение объекта, годы	Основные характеристики объекта		Характеристики зон с особыми условиями использования территорий
					протяженность, км	иные характеристики	
1.	Сети газопровода	в поселке Садгород в том числе:	Строительство	2033	0,309	-	Правилами охраны газораспределительных сетей, утвержденными постановлением Правительства Российской Федерации от 20.11.2000 № 878, вдоль трасс наружных
		на площадке № 2,	Строительство	2033	3,6	низкого давления	
		на площадке № 3	Строительство	2033	0,01	высокого давления	
			Строительство	2033	2,119	низкого давления	

№ п/п	Назначение и наименование объекта	Местоположение объекта	Вид работ, который планируется в целях размещения объекта	Срок, до которого планируется размещение объекта, годы	Основные характеристики объекта		Характеристики зон с особыми условиями использования территорий
					протяженность, км	иные характеристики	
							газопроводов охранные зоны устанавливаются в виде территории, ограниченной условными линиями, проходящими на расстоянии 2 метров с каждой стороны газопровода; вдоль трасс подземных газопроводов из полиэтиленовых труб при использовании медного провода для обозначения трассы газопровода - в виде территории, ограниченной условными линиями, проходящими на расстоянии 3 метров от газопровода со стороны провода и 2 метров - с противоположной стороны

№ п/п	Назначение и наименование объекта	Местоположение объекта	Вид работ, который планируется в целях размещения объекта	Срок, до которого планируется размещение объекта, годы	Основные характеристики объекта		Характеристики зон с особыми условиями использования территорий
					протяженность, км	иные характеристики	
2.	Сети газопровода	в поселке Черниго в том числе:					Правилами охраны газораспредели-тельных сетей, утвержденными Постановлением Правительства Российской Федерации от 20.11.2000 № 878, вдоль трасс наружных газопроводов охранные зоны устанавливаются в виде территории, ограниченной условными линиями, проходящими на расстоянии 2 метров с каждой стороны газопровода; вдоль трасс подземных газопроводов из полиэтиленовых труб при использовании медного провода для обозначения трассы газопровода - в виде территории,
		на площадке № 1 в северной части,	Строительство	2033	1,373	низкого давления	
		на площадке № 1 в южной части,	Строительство	2033	0,95	низкого давления	
		по ул. Застройщиков,	Строительство	2033	0,1	низкого давления	
		по ул. Солнечной	Строительство	2033	0,09	низкого давления	

№ п/п	Назначение и наименование объекта	Местоположение объекта	Вид работ, который планируется в целях размещения объекта	Срок, до которого планируется размещение объекта, годы	Основные характеристики объекта		Характеристики зон с особыми условиями использования территорий
					протяженность, км	иные характеристики	
							ограниченной условными линиями, проходящими на расстоянии 3 метров от газопровода со стороны провода и 2 метров - с противоположной стороны
3.	Сети газопровода	в селе Репьевка по ул. Новой	Строительство	2033	0,465	низкого давления	Правилами охраны газораспредели-тельных сетей, утвержденными постановлением Правительства Российской Федерации от 20.11.2000 № 878, вдоль трасс наружных газопроводов охранные зоны устанавливаются в виде территории, ограниченной условными линиями, проходящими на расстоянии 2 метров с каждой стороны
4.	Сети газопровода	в поселке Тальники на площадке № 5	Строительство	2033	0,961	низкого давления	
5.	Сети газопровода	в селе Марково в том числе					
		на площадке № 6,	Строительство	2033	1,54	низкого давления	
			Строительство	2033	1,16	высокого давления	
		по ул. Маркова	Строительство	2033	0,58	низкого давления	

№ п/п	Назначение и наименование объекта	Местоположение объекта	Вид работ, который планируется в целях размещения объекта	Срок, до которого планируется размещение объекта, годы	Основные характеристики объекта		Характеристики зон с особыми условиями использования территорий
					протяженность, км	иные характеристики	
							газопровода; вдоль трасс
6.	Газорегуля-торные пункты	в поселке Садгород в том числе:					В соответствии с Правилами охраны газораспредели-тельных сетей, утвержденными постановлением Правительства Российской Федерации от 20.11.2000 № 878, охранная зона устанавливается в виде территории, ограниченной замкнутой линией, проведенной на расстоянии 10 метров от границ объекта
		на площадке № 2	Строительство	2033	-	производитель-ность – до 730 куб. м/час	
		на площадке № 3	Строительство	2033	-	производитель-ность – до 255 куб. м/час	
7.	Газорегуля-торные пункты	в поселке Чернигово в том числе:					
		в северной части площадки № 1,	Строительство	2033	-	производитель-ность – до 275 куб. м/час	
		в южной части площадки № 1	Строительство	2033	-	производитель-ность – до 163 куб. м/час	
8.	Газорегуля-торный пункт	в поселке Тальники на площадке № 5	Строительство	2033	-	производитель-ность – до 255 куб. м/час	
9.	Газорегуля-торный пункт	в селе Марково на площадке № 6	Строительство	2033	-	производитель-ность – до 210 куб. м/час	

2.12. Объекты местного значения в сфере электроснабжения

№ п/п	Назначение и наименование объекта	Местоположение объекта	Вид работ, который планируется в целях размещения объекта	Срок, до которого планируется размещение объекта, годы	Основные характеристики объекта		Характеристики зон с особыми условиями использования территорий
					протяженность, км	иные характеристики	
1.	Воздушные линии электро-передачи	в поселке Садгород в том числе:					В соответствии с Правилами установления охранных зон объектов электросетевого хозяйства и особых условий использования земельных участков, расположенных в границах таких зон, утвержденными постановлением Правительства Российской Федерации от 24.02.2009 № 160, размер охранной зоны – 10 м по обе стороны от крайних проводов (5 м – для линий с самонесущими или изолированными проводами, размещенных в границах
		на площадке № 2,	Строительство	2033	1,7	напряжение – 10 кВ	
		на площадке № 3,	Строительство	2033	0,45	напряжение – 10 кВ	
		на площадке № 4	Строительство	2033	0,10	напряжение – 10 кВ	
2.	Воздушные линии электро-передачи	за границей поселка Садгород в южном направлении	Строительство	2033	0,95	напряжение – 10 кВ	
3.	Воздушные линии электро-передачи	в селе Марково на площадке № 6	Строительство	2033	0,35	напряжение – 10 кВ	
4.	Воздушные линии электро-передачи	в поселке Чернигово на площадке № 1	Строительство	2033	0,2	напряжение – 10 кВ	
5.	Воздушные линии электро-передачи	в селе Репьевк, по ул. Степной	Строительство	2033	0,25	напряжение – 10 кВ	
6.	Воздушные линии	в поселке Тальники	Строительство	2033	0,10	напряжение – 10 кВ	

№ п/п	Назначение и наименование объекта	Местоположение объекта	Вид работ, который планируется в целях размещения объекта	Срок, до которого планируется размещение объекта, годы	Основные характеристики объекта		Характеристики зон с особыми условиями использования территорий
					протяженность, км	иные характеристики	
	электропередачи	по ул. Романова					населенных пунктов)
7.	Трансформаторные подстанции	в поселке Садгород в том числе:					В соответствии с СанПиН 2.2.1/2.1.1.1200-03 размер санитарно-защитной зоны устанавливается в зависимости от типа (открытые, закрытые), мощности на основании расчетов физического воздействия на атмосферный воздух, а также результатов натурных измерений
		на площадке № 2,	Строительство	2033	-	ТП-10/0,4кВ, 1х100кВА-4шт.	
		на площадке № 3,	Строительство	2033	-	ТП-10/0,4кВ, 1х250кВА-1шт.	
		западнее площадки № 4	Строительство	2033	-	ТП-10/0,4кВ, 1х160кВА-1шт.	
8.	Трансформаторная подстанция	к югу от поселка Садгород	Строительство	2033	-	ТП-10/0,4кВ, 1х160кВА-1шт.	В соответствии с СанПиН 2.2.1/2.1.1.1200-03 размер санитарно-защитной зоны устанавливается в зависимости от типа (открытые, закрытые), мощности на основании расчетов физического
9.	Трансформаторные подстанции	в селе Марково в том числе:					
		на площадке № 6	Строительство	2033	-	ТП-10/0,4кВ, 1х160кВА-1шт.	
		по ул. Маркова	Реконструкция	2033	-	ТП-10/0,4кВ, 1х250кВА-1шт.	

№ п/п	Назначение и наименование объекта	Местоположение объекта	Вид работ, который планируется в целях размещения объекта	Срок, до которого планируется размещение объекта, годы	Основные характеристики объекта		Характеристики зон с особыми условиями использования территорий
					протяженность, км	иные характеристики	
		южнее ул. Маркова	Строительство	2033		ТП-10/0,4кВ, 1х160кВА-1шт.	воздействия на атмосферный воздух, а также результатов натурных измерений
10.	Трансформаторные подстанций	в поселке Чернигово на площадке № 1	Строительство	2033	-	ТП-10/0,4кВ, 2Х160кВА-1шт.; ТП-10/0,4кВ, 1Х100кВА-1шт.	
11.	Трансформаторная подстанция	в селе Репьевка по ул. Степной	Реконструкция	2033	-	ТП-10/0,4кВ, 1х63кВА-1шт.	
12.	Трансформаторная подстанция	в поселке Тальники по ул. Романова	Строительство	2033	-	ТП-10/0,4кВ, 1х100кВА-1шт.	

2.13. Объекты местного значения в сфере создания условий для обеспечения жителей поселения услугами связи

№ п/п	Назначение и наименование объекта	Местоположение объекта	Вид работ, который планируется в целях размещения объекта	Срок, до которого планируется размещение объекта, годы	Основные характеристики объекта		Характеристики зон с особыми условиями использования территорий
					протяженность, км	иные характеристики	
1.	Кабель связи	в поселке Садгород по ул. Школьной, ул. Полевая, на площадке № 2, на площадке № 3	Строительство	2033	3,0	-	Установление зон с особыми условиями использования территорий в связи с размещением объекта не требуется
2.	Кабель связи	в селе Репьевка по ул. Победы,	Строительство	2033	20	-	

№ п/п	Назначение и наименование объекта	Местоположение объекта	Вид работ, который планируется в целях размещения объекта	Срок, до которого планируется размещение объекта, годы	Основные характеристики объекта		Характеристики зон с особыми условиями использования территорий
					протяженность, км	иные характеристики	
3.	Кабель связи	ул. Специалистов, ул. Степной в поселке Чернигово, по ул. Солнечная, ул. Суходольная, на площадке № 1	Строительство	2033	2,5	-	
4.	Шкафы распредели-тельные	в поселке Садгород в том числе:					
		на площадке № 3	Строительство	2033		тип – ШР-150	
		на площадке № 2	Строительство	2033		тип – ШР-300	
5.	Ящик кабельный	в селе Репьевка по ул. Степной	Строительство	2033		тип – ЯКГ-20	
6.	Ящики кабельные	в поселке Чернигово на площадке № 1	Строительство	2033		4 шт., тип – ЯКГ-20	Установление зон с особыми условиями использования территорий в связи с размещением объекта не требуется
7.	Автоматизи-рованная телефонная станция	в поселке Садгород ул. Школьной, 33	Реконструкция	2033		сущ. мощность 320 номеров, увеличение на 61 номер	
8.	Автоматизи-рованная телефонная станция	на юго-западе в поселке Чернигово, ул. Солнечная, 10	Реконструкция	2033		сущ. мощность 50 номеров, увеличение на 130 номеров	

2.14. Объекты местного значения в сфере транспортной инфраструктуры

№ п/п	Назначение и наименование объекта	Местоположение объекта	Вид работ, который планируется в целях размещения объекта	Срок, до которого планируется размещение объекта, годы	Основные характеристики объекта		Характеристики зон с особыми условиями использования территорий
					протяженность, км	иные характеристики	
1.	Улицы и автомобильные дороги местного значения	в поселке Садгород в существующей застройке, в том числе:					Установление зон с особыми условиями использования территорий в связи с размещением объекта не требуется
		ул. Дома МПС,	Реконструкция	2033	0,8		
		ул. Зеленая,	Реконструкция	2033	1,0		
		ул. Кооперативная,	Реконструкция	2033	0,9		
		ул. Ленина,	Реконструкция	2033	1,4		
		ул. Ново-Садовая,	Реконструкция	2033	0,35		
		ул. Первомайская,	Реконструкция	2033	0,9		
		ул. Полевая,	Реконструкция	2033	0,8		
		ул. Садовая,	Реконструкция	2033	0,8		
		ул. Садовая,	Реконструкция	2033	0,4		
		ул. Северная,	Реконструкция	2033	0,1		
		ул. Школьная,	Реконструкция	2033	1,65		
		ул. Шоферская,	Реконструкция	2033	0,35		
		между ул. Шоферской и ул. Северной	Реконструкция	2033	0,4		
2.	Улицы и автомобильные дороги местного значения	в поселке Садгород на площадке № 2, в том числе:					Установление зон с особыми условиями использования территорий в связи с размещением объекта не требуется
		улица № 2-1,	Строительство	2033	0,907		

№ п/п	Назначение и наименование объекта	Местоположение объекта	Вид работ, который планируется в целях размещения объекта	Срок, до которого планируется размещение объекта, годы	Основные характеристики объекта		Характеристики зон с особыми условиями использования территорий
					протяженность, км	иные характеристики	
		улица №2-2 (продолжение ул. Шоферская),	Строительство	2033	0,861		
		улица № 2-3,	Строительство	2033	0,610		
		улица № 2-4,	Строительство	2033	0,625		
		улица № 2-5,	Строительство	2033	0,625		
		улица № 2-6,	Строительство	2033	0,800		
		улица № 2-7,	Строительство	2033	0,560		
		улица № 2-8,	Строительство	2033	0,885		
		улица № 2-9,	Строительство	2033	0,570		
3.	Улицы и автомобильные дороги местного значения	в поселке Садгород на площадке № 3, в том числе:					Установление зон с особыми условиями использования территорий в связи с размещением объекта не требуется
		улица № 3-1,	Строительство	2033	0,250		
		улица № 3-2,	Строительство	2033	0,955		
		улица № 3-3,	Строительство	2033	0,620		
		улица № 3-4,	Строительство	2033	0,810		
		улица № 3-5,	Строительство	2033	0,470		
4.	Улицы и автомобильные дороги местного значения	в поселке Садгород на площадке № 4, в том числе:					Установление зон с особыми условиями использования территорий в связи с размещением объекта не требуется
		улица № 4-1,	Строительство	2033	0,4		
		улица № 4-2,	Строительство	2033	0,34		
		улица № 4-3,	Строительство	2033	0,3		
5.	Улицы и автомобильные дороги	в селе Репьевка, в том числе:					Установление зон с особыми условиями использования

№ п/п	Назначение и наименование объекта	Местоположение объекта	Вид работ, который планируется в целях размещения объекта	Срок, до которого планируется размещение объекта, годы	Основные характеристики объекта		Характеристики зон с особыми условиями использования территорий
					протяженность, км	иные характеристики	
	местного значения						территорий в связи с размещением объекта не требуется
		ул. Колхозная,	Реконструкция	2033	3,5		
		ул. Луговая,	Реконструкция	2033	0,9		
		ул. Молодежная,	Реконструкция	2033	1,3		
		ул. Новая,	Реконструкция	2033	0,5		
		продолжение ул. Новая,	Строительство	2033	0,170		
		ул. Победы,	Реконструкция	2033	0,2		
		ул. Специалистов,	Реконструкция	2033	0,3		
		ул. Степная,	Реконструкция	2033	1,5		
		продолжение ул. Степная,	Строительство	2033	0,175		
		ул. Школьная	Реконструкция	2033	1,5		
6.	Улицы и автомобильные дороги местного значения	в поселке Чернигово в существующей застройке, в том числе:					Установление зон с особыми условиями использования территорий в связи с размещением объекта не требуется
		ул. Застройщиков,	Реконструкция	2033	0,6		
		ул. Кооперативная,	Реконструкция	2033	0,8		
		ул. Солнечная,	Реконструкция	2033	0,5		
		ул. Суходольная перпендикулярно ул. Кооперативной в направлении на северо-восток,	Реконструкция	2033	0,460		
		ул. Суходольная	Реконструкция	2033	0,112		

№ п/п	Назначение и наименование объекта	Местоположение объекта	Вид работ, который планируется в целях размещения объекта	Срок, до которого планируется размещение объекта, годы	Основные характеристики объекта		Характеристики зон с особыми условиями использования территорий
					протяженность, км	иные характеристики	
		перпендикулярно ул. Кооперативнаой в направлении на северо-восток,					
		ул. Суходольная параллельно ул. Кооперативная в направлении на восток,	Реконструкция	2033	0,253		
		ул. Суходольная в южной части за а.д. «Урал» - Муханово» - Садгород – Чернигово - Марково	Реконструкция	2033	0.4		
7.	Улицы и автомобильные дороги местного значения	в поселке Чернигово на площадке № 1, в том числе:					Установление зон с особыми условиями использования территорий в связи с размещением объекта не требуется
		улица № 1-1,	Строительство	2033	0,440		
		улица № 1-1,	Строительство	2033	0,125		
		улица № 1-2,	Строительство	2033	0,215		
		улица № 1-2,	Строительство	2033	0,207		
		улица № 1-3,	Строительство	2033	0,350		
		улица № 1-4,	Строительство	2033	0,750		
		улица № 1-5,	Строительство	2033	0,450		
		улица № 1-6,	Строительство	2033	0,307		
		улица № 1-7,	Строительство	2033	0,307		
		улица № 1-8,	Строительство	2033	0,415		
		улица № 1-9,	Строительство	2033	0,130		

№ п/п	Назначение и наименование объекта	Местоположение объекта	Вид работ, который планируется в целях размещения объекта	Срок, до которого планируется размещение объекта, годы	Основные характеристики объекта		Характеристики зон с особыми условиями использования территорий
					протяженность, км	иные характеристики	
		улица № 1-10,	Строительство	2033	0,411		
		улица № 1-4*	Строительство	2033	0,207		
		улица № 1-10	Строительство	2033	0,1		
8.	Улицы и автомобильные дороги местного значения	в селе Марково, в том числе:					Установление зон с особыми условиями использования территорий в связи с размещением объекта не требуется
		ул. Маркова,	Реконструкция	2033	0,2		
		улица № 6-1 (продолжение ул. Маркова),	Строительство	2033	1,075		
		улица № 6-2,	Строительство	2033	0,63		
		проезд к кладбищу,	Строительство	2033	0,522		
		проезд №1,	Строительство	2033	0,26		
		проезд №2	Строительство	2033	0,26		
9.	Улицы и автомобильные дороги местного значения	в поселке Тальники, в том числе:					Установление зон с особыми условиями использования территорий в связи с размещением объекта не требуется
		ул. Романова,	Реконструкция	2033	0,9		
		улица № 5-1,	Строительство	2033	0,238		
		улица № 5-2,	Строительство	2033	0,217		
		в южной части от ул. Романова до а.д. «Урал-Муханово»-глинокарьер Приветский»	Строительство	2033	0,125		

№ п/п	Назначение и наименование объекта	Местоположение объекта	Вид работ, который планируется в целях размещения объекта	Срок, до которого планируется размещение объекта, годы	Основные характеристики объекта		Характеристики зон с особыми условиями использования территорий
					протяженность, км	иные характеристики	
10.	Улицы и автомобильные дороги местного значения	в поселке Новая Михайловка, в том числе:					Установление зон с особыми условиями использования территорий в связи с размещением объекта не требуется
		ул. Железнодорожная,	Реконструкция	2033	0,4		
		ул. Речная,	Реконструкция	2033	0,3		
		ул. Центральная	Реконструкция	2033	0,8		

3. Параметры функциональных зон, а также сведения о планируемых для размещения в них объектах регионального значения, объектах местного значения муниципального района Сергиевский, объектах местного значения сельского поселения Черновка, за исключением линейных объектов

Вид зоны	Тип застройки	Площадь, га	Максимальная этажность застройки	Максимальный размер санитарно-защитной зоны расположенных или планируемых к расположению в зоне объектов (метров) (устанавливается только для производственных, сельскохозяйственных зон и зон специального назначения)
Жилые зоны		329,1285	3	
	Объекты местного значения муниципального района: дошкольная образовательная организация в поселке Садгород, по ул. Полевая, 12 (реконструкция, 140 мест, участок 0,77 га); общеобразовательная организация, совмещенная с дошкольной образовательной организацией в селе Репьевка, по ул. Победа, 5 (реконструкция, 50 мест детский сад, 120 мест школа, участок 0,48 га);			

	общеобразовательная организация, совмещенная с дошкольной образовательной организацией в поселке Чернигово, на площадке № 1 по ул. № 1-1 (90 учащихся, 30 мест, участок 0,525 га); общеобразовательная организация в поселке Садгород, по ул. Школьная, 1А (реконструкция, 520 мест); фельдшерско-акушерский пункт в поселке Чернигово, на площадке № 1 (10 посещений в смену); Объекты местного значения сельского поселения: баня в поселке Садгород, по ул. Полевая, 11 (реконструкция, 30 посетительских мест); канализационная насосная станция в поселке Садгород, по ул. Шоферская (производительность – 120 куб. м/сут); газорегуляторный пункт в поселке Садгород, на площадке № 2 (производительность – до 730 куб. м/час); газорегуляторный пункт в поселке Садгород, на площадке № 3 (производительность – до 255 куб. м/час); газорегуляторный пункт в поселке Чернигово, в северной части площадки № 1 (производительность – до 275 куб. м/час); трансформаторные подстанции в поселке Садгород, на площадке № 2 (ТП-10/0,4кВ, 1х100кВА-3 шт.); трансформаторная подстанция в селе Марково, на площадке № 6 (ТП-10/0,4кВ, 1х160кВА-1 шт.); трансформаторная подстанция в селе Марково, по ул. Маркова (реконструкция, ТП-10/0,4кВ, 1х250кВА-1 шт.); трансформаторные подстанции в поселке Чернигово, на площадке № 1 (ТП-10/0,4кВ, 2Х160кВА-1 шт.; ТП-10/0,4кВ, 1Х100кВА-1 шт.); трансформаторная подстанция в селе Репьевка, по ул. Степная (реконструкция, ТП-10/0,4кВ, 1х63кВА-1 шт.); трансформаторная подстанция в поселке Тальники, по ул. Романова (ТП-10/0,4кВ, 1х100кВА-1 шт.); шкаф распределительный в поселке Садгород, на площадке № 3 (тип – ШР-150); автоматизированная телефонная станция в поселке Садгород, ул. Первомайская; ящик кабельный в селе Репьевка, по ул. Степная (тип – ЯКГ-20); ящики кабельные в поселке Чернигово, на площадке № 1 (4 шт., тип – ЯКГ-20).
Развитие жилой зоны в поселке Садгород до 2033 года планируется на следующих площадках: на площадке № 2 общей площадью 39,4617 га, расположенной в восточной части поселка за автодорогой «Урал» - Муханово» - Садгород – Чернигово – Марково»; на площадке № 3 общей площадью 15,9105 га, расположенной в южной части поселка; на площадке № 3 общей площадью 7,3692 га, расположенной к востоку от автодороги «Урал – Муханово» - Садгород –Чернигово - Марково». Развитие жилой зоны в поселке Чернигово до 2033 года планируется на следующих площадках: За счет уплотнения существующей застройки: на площадке общей площадью 1,2502 га, расположенной по ул. Застройщиков в северном направлении, по ул. Солнечная в северном направлении; На свободных территориях: на площадке № 1 общей площадью 31,7640 га, расположенной в северо-восточной части поселка. Развитие жилой зоны в селе Репьевка до 2033 года планируется за счет уплотнения жилой застройки: на площадке общей площадью 2,8408 га, расположенной по ул. Степная в северном направлении, по ул. Новая в северном направлении. Развитие жилой зоны в поселке Тальники до 2033 года планируется на следующих площадках: За счет уплотнения существующей застройки: на площадке общей площадью 0,9508 га, расположенной по ул. Романова в южном направлении; На свободных территориях:	

на площадке № 5 общей площадью 3,1358 га, расположенной в северной части поселка. Развитие жилой зоны в селе Марково до 2033 года планируется на следующих площадках: За счет уплотнения существующей застройки: фрагментарно по ул. Маркова; На свободных территориях: на площадке № 6 общей площадью 6,9841 га, расположенной в северной части поселка.				
Общественно-деловые зоны (О)	-	14,3291	4	
	Объекты местного значения муниципального района: фельдшерско-акушерский пункт в селе Репьевка, по ул. Победы (10 посещений в смену); Объекты местного значения сельского поселения: физкультурно-оздоровительный комплекс в поселке Садгород, на площадке № 2 (площадь спортивного зала – 450 кв. м, площадь зеркала воды бассейна – 450 кв. м); дом культуры с библиотекой в поселке Садгород, по ул. Школьная, 34 (реконструкция, 600 посетительских мест, 11 532 единиц хранения); дом культуры с библиотекой в селе Репьевка, по ул. Победы, 2 (реконструкция, площадь зала – 250 кв.м, 14 600 единиц хранения); дом культуры с библиотекой в поселке Чернигово, на площадке № 1 (универсальный зал площадью 162 кв.м на 235 посетительских мест, 3 600 единиц хранения); администрация сельского поселения в поселке Садгород, по ул. Школьная, 33 (реконструкция, 12 рабочих мест); автоматизированная телефонная станция в поселке Чернигово, ул. Солнечная (реконструкция); автоматизированная телефонная станция в поселке Садгород, ул. Первомайская (реконструкция); комплексное предприятие бытового обслуживания в поселке Садгород, площадка № 3; комплексное предприятие бытового обслуживания в селе Репьевка, по ул. Молодежная; комплексное предприятие бытового обслуживания поселок Чернигово, площадка № 1.			
Зона рекреационного назначения (Р)	-	326,088	-	-
	Объекты местного значения сельского поселения: стадион «Юность» в поселке Садгород, по ул. Школьная (реконструкция, площадь – 0,96 га); комплекс спортивных площадок в поселке Чернигово, на площадке № 1 (площадь – 0,44 га); комплекс спортивных площадок в поселке Садгород, на площадке № 2 (площадь – 1,24 га); комплекс спортивных площадок в селе Репьевка, по ул. Специалистов (площадь – 0,52 га); комплекс спортивных площадок в поселке Марково, в юго-восточной части (площадь – 0,125 га); комплекс спортивных площадок в поселке Тальники, южнее площадки № 5 (площадь – 0,125 га); зона отдыха и пляж в селе Марково, на берегу реки Кинель (площадь – 2,4 га); парк в поселке Садгород, по ул. Зеленая, на берегу пруда Нижний (площадь – 2,3 га); сквер в поселке Садгород, на площадке № 3 (площадь – 0,06 га); парк в поселке Садгород, на площадке № 2 (площадь – 3,5345 га);			

	сквер в селе Репьевка, по ул. Специалистов (площадь – 0,393 га); парк в селе Марково, к юго-востоку от ул. Маркова (площадь – 5,405 га); зона отдыха и пляж в поселке Тальники, на берегу реки Сарбай (площадь – 1,0 га); парк в поселке Садгород, пруд № 26; парк в поселке Чернигово, на площадке № 1; пожарный пирс в поселке Садгород, севернее площадки № 4, на берегу пруда (площадка размером 12х12 м, подъезд с твердым покрытием с шириной 3,5 м); пожарный пирс в поселке Садгород, по ул. Ленина, на берегу пруда Верхний (площадка размером 12х12 м, подъезд с твердым покрытием с шириной 3,5 м); пожарный пирс в поселке Садгород, по ул. Зеленая, на берегу пруда Нижний (площадка размером 12х12 м, подъезд с твердым покрытием с шириной 3,5 м); пожарный пирс южнее села Марково на пруду Головной (площадка размером 12х12 м, подъезд с твердым покрытием с шириной 3,5 м); пожарный пирс в поселке Тальники, на площадке № 5, на берегу реки Сарбай (площадка размером 12х12 м, подъезд с твердым покрытием с шириной 3,5 м); газорегуляторный пункт в поселке Чернигово, в южной части площадки № 1 (производительность – до 163 куб.м/час); газорегуляторный пункт в селе Марково, на площадке № 6 (производительность – до 210 куб.м/час); трансформаторная подстанция в поселке Садгород, на площадке № 2 (ТП-10/0,4кВ, 1х100кВА-1 шт.); трансформаторная подстанция в поселке Садгород, на площадке № 3 (ТП-10/0,4кВ, 1х250кВА-1 шт.); трансформаторная подстанция в селе Марково, южнее ул. Маркова (ТП-10/0,4кВ, 1х160кВА-1 шт.); шкаф распределительный в поселке Садгород, на площадке № 2 (тип – ШР-300).			
Зона сельскохозяйственного использования (Сх)		18262,14	-	-
	Объекты местного значения сельского поселения: пожарный пирс в поселке Чернигово, по ул. Кооперативная, на берегу пруда Черниговский (площадка размером 12х12 м, подъезд с твердым покрытием с шириной 3,5 м); пожарный пирс южнее поселка Чернигово, на берегу пруда Стандартный (площадка размером 12х12 м, подъезд с твердым покрытием с шириной 3,5 м); пожарный пирс в селе Репьевка, по ул. Степная, 2А, на берегу пруда (площадка размером 12х12 м, подъезд с твердым покрытием с шириной 3,5 м); водозабор в 3,5 км на северо-запад от поселка Садгород (реконструкция, увеличение производительности на 260 куб. м/сут); автоматизированная телефонная станция на юго-западе в поселке Чернигово (реконструкция); водозабор в селе Марково, южнее площадки № 6 (реконструкция, увеличение производительности на 130 куб. м/сут); водозабор восточнее поселка Тальники (реконструкция, увеличение производительности на 64 куб. м/сут); водозабор в поселке Чернигово, в западной части (производительность – 200 куб. м/сут); трансформаторная подстанция к югу от поселка Садгород (ТП-10/0,4кВ, 1х160кВА-1шт.)			

	Объекты регионального значения: (СТП СО в ред. от 27.06.2019 № 447, раздел 2.9. Объекты промышленного и агропромышленного комплексов) п.24 Комплекс площадок откорма цыплят бройлеров № 3, 4, 5, 6 и цех по убою, мощность 13 500 голов в час.			
Зона производственного использования (П)		551,3463		
	Объекты местного значения сельского поселения: трансформаторная подстанция в поселке Садгород, западнее площадки № 4 (ТП-10/0,4кВ, 1х160кВА-1 шт.) водозабор в селе Репьевка, по ул. Специалистов (реконструкция, увеличение производительности на 64 куб. м/сут); водонапорная башня в поселке Чернигово, в восточной части (производительность, 25 куб.м/сут); канализационные очистные сооружения в 300 м к югу от поселка Садгород (производительность – 400 куб. м/сут); канализационная насосная станция в поселке Садгород, у площадки № 3 (производительность – 300 куб. м/сут)			
Зона специального назначения (Сп)		5,419		
	Объекты местного значения сельского поселения: кладбище в поселке Садгород, в северной части (реконструкция, площадь – 1,6994 га); кладбище в селе Репьевка, в северной части (реконструкция, площадь – 1,7307 га); кладбище в селе Марково, западнее площадки № 6 (реконструкция, площадь – 0,5029 га); кладбище в поселке Чернигово, в юго-западной части (площадь – 0,3060 га) Объекты регионального значения: (СТП СО в ред. от 27.06.2019 № 447, раздел 2.22, п.42) скотомогильник (яма Беккари) на расстоянии 1,87 км на юг от поселка Чернигово (площадь – 0,06 га); скотомогильник (яма Беккари) на расстоянии 1,87 км на юг от села Репьевка (площадь – 0,06 га) шкафной газорегуляторный пункт в поселке Нива, площадка № 8, производительность 150 куб. м./час.			

ПРИЛОЖЕНИЕ 2
к постановлению Правительства
Самарской области
от 11.12.2025 № 782

Карта границ населенных пунктов, входящих в состав сельского поселения Садгород муниципального района Кинель-Черкасский Самарской области

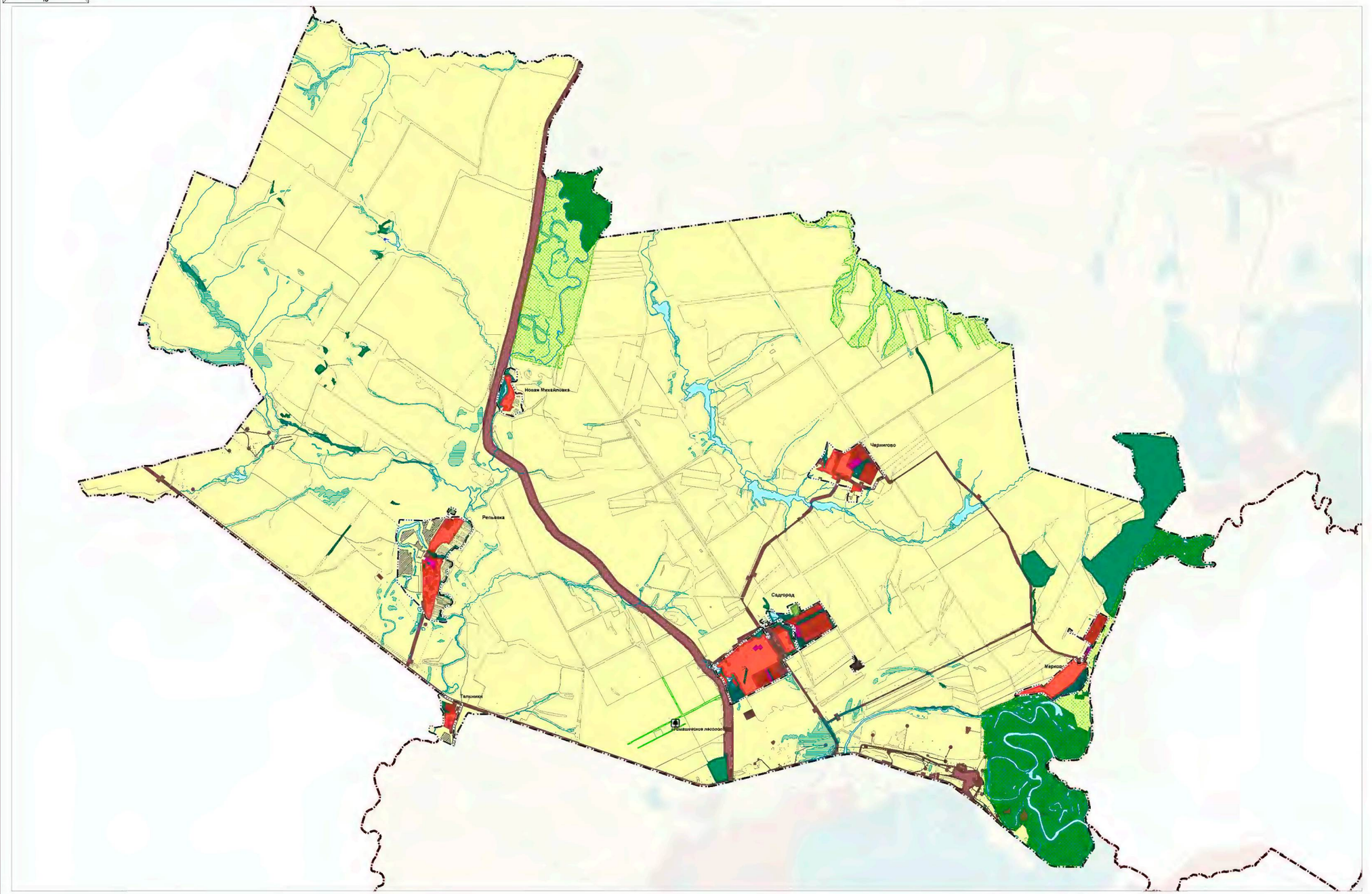

Условные обозначения

Границы единиц административно-территориального деления Российской Федерации

Граница муниципального района

Граница сельского поселения

Граница населенного пункта

						624-2024/8
Изм.	Кол.уч.	Лист	№док.	Подп.	Дата	Заказчик Григорьев Алексей Викторович
Разработал	Мокеев А.Ю.					Объект Генеральный план сельского поселения Садгород муниципального района Кинель-Черкасский Самарской области
Проверил	Сафронова З.В.					Генеральный план населенных пунктов Садгород муниципального района Кинель-Черкасский Самарской области
						Карта границ населенных пунктов, входящих в состав сельского поселения Садгород муниципального района Кинель-Черкасский Самарской области

Стадия	Лист	Масштаб
П	1	1:25000

МБ города Самары "Архитектурно-планировочное бюро"

ПРИЛОЖЕНИЕ 3
к постановлению Правительства
Самарской области
от 11.12.2025 № 782

Карта функциональных зон сельского поселения Садгород муниципального района Кинель-Черкасский Самарской области

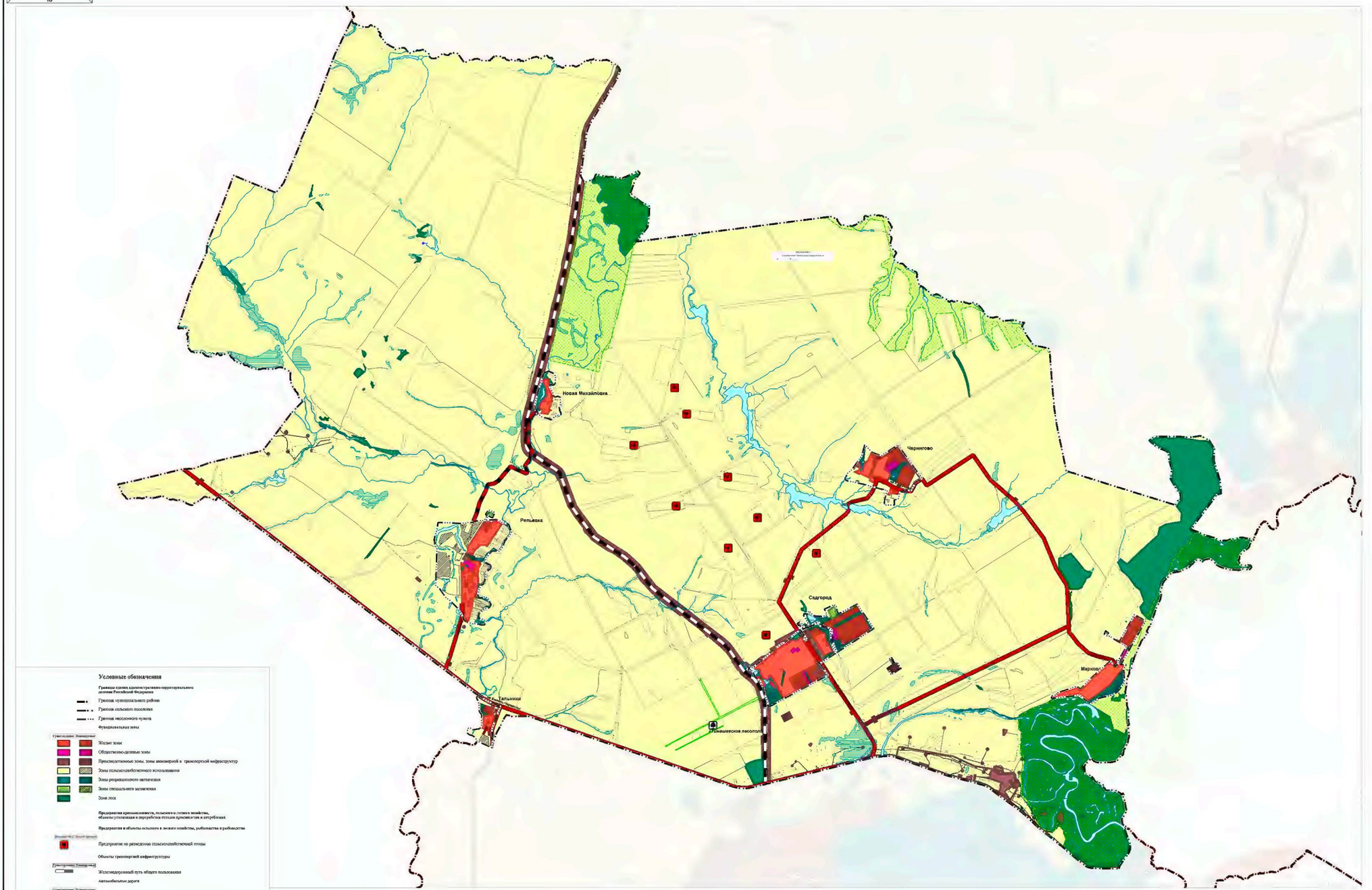

Условные обозначения

Границы единиц административно-территориального деления Российской Федерации

- Граница муниципального района
- Граница сельского поселения
- Граница населенного пункта

Функциональные зоны

Существующие / Планируемые

- Жилые зоны
- Общественно-деловые зоны
- Производственные зоны, зоны инженерной и транспортной инфраструктур
- Зоны сельскохозяйственного использования
- Зоны рекреационного назначения
- Зоны специального назначения
- Зоны леса

Предприятия пищевой промышленности, сельского и лесного хозяйства, объекты утилизации и переработки отходов производства и потребления

Предприятия и объекты сельского и лесного хозяйства, рыбохозяйства и рыбоводства

- Предприятие по разведению сельскохозяйственной птицы

Объекты транспортной инфраструктуры

Существующие / Планируемые

- Железнодорожный путь общего пользования
- Автомобильные дороги

Существующие / Планируемые

- Автомобильные дороги регионального или межмуниципального значения

Особо охраняемые природные территории

Существующие / Планируемые

- Памятники природы (региональный)

Природные объекты

Поверхностные водные объекты

- Водоток (река, ручей, канал)
- Водоем (озеро, пруд, обводнённый карьер, водохранилище)
- Болото
- Природный выход подземных вод (родник)

Изм.	Кол.уч.	Лист	№док.	Подп.	Дата
Выполнил		Малолет А.Ю.			
Проверил		Сафронова Л.Н.			

524-2024/8

Заказчик: Трофимов Алексей Викторович
Объект: Генеральный план сельского поселения Садгород муниципального района Кинель-Черкасский Самарской области

Стадия	Лист	Масштаб
П	1	1:25000

Карта функционального зонирования Садгород муниципального района Кинель-Черкасский Самарской области

МП города Самары "Архитектурно-планировочное бюро"

ПРИЛОЖЕНИЕ 4
к постановлению Правительства
Самарской области
от 11.12.2025 № 782

Карта планируемого размещения объектов местного значения сельского поселения Садгород муниципального района Кинель-Черкасский Самарской области

С
З
В
Ю

Карта планируемого размещения объектов местного значения п. Садгород муниципального района Кинель-Черкасский Самарской области

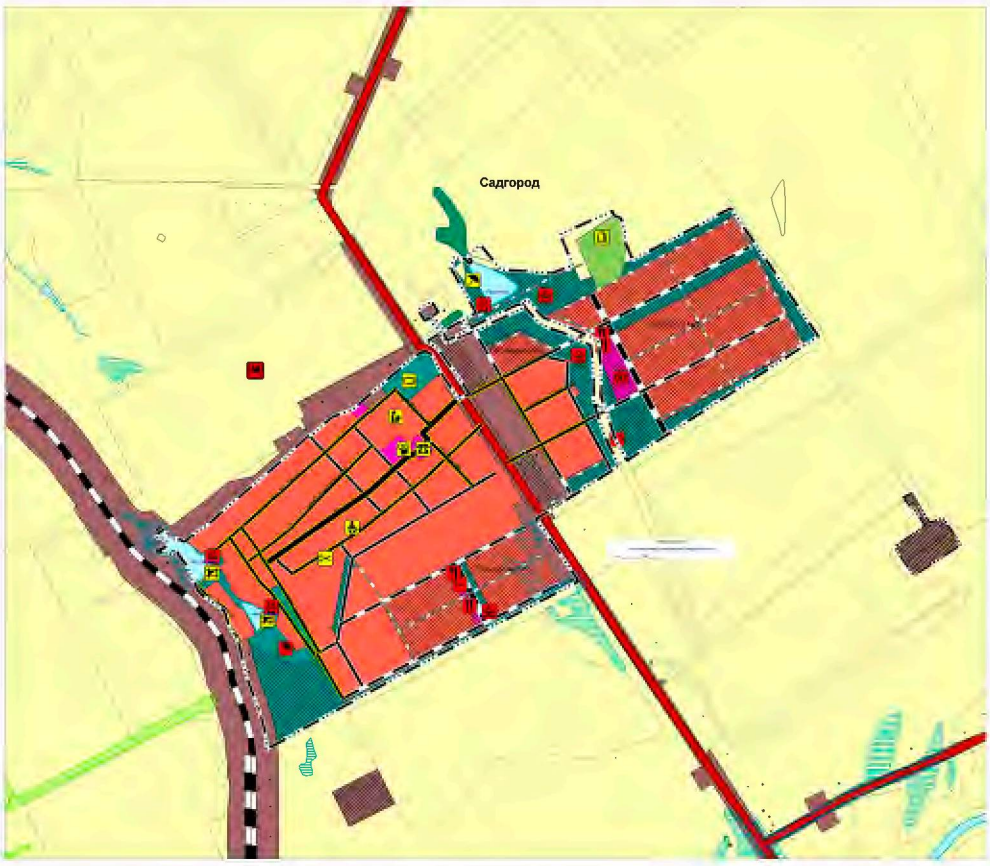

Карта планируемого размещения объектов местного значения п. Новая Михайловка муниципального района Кинель-Черкасский Самарской области

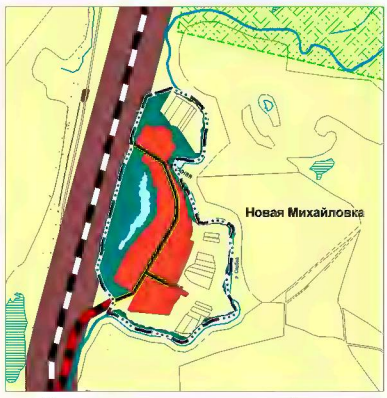

Карта планируемого размещения объектов местного значения п. Тальники муниципального района Кинель-Черкасский Самарской области



Карта планируемого размещения объектов местного значения с. Репьевка муниципального района Кинель-Черкасский Самарской области

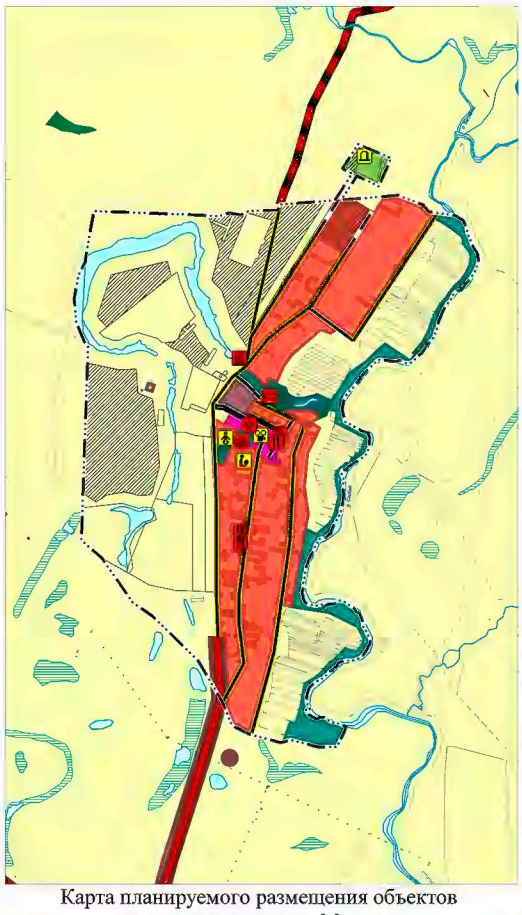

Карта планируемого размещения объектов местного значения с. Марково муниципального района Кинель-Черкасский Самарской области



Карта планируемого размещения объектов местного значения п. Чернигово муниципального района Кинель-Черкасский Самарской области



Условные обозначения

Границы единиц административно-территориального деления Российской Федерации
- Граница муниципального района
- Граница сельского поселения
- Граница населенного пункта

Функциональные зоны
- Существующие / Планируемые
- Жилые зоны
- Общественно-деловые зоны
- Производственные зоны, зоны инженерной и транспортной инфраструктур
- Зоны сельскохозяйственного использования
- Зоны рекреационного назначения
- Зоны специального назначения
- Зона леса

Объекты социальной инфраструктуры, отдыха и туризма, санаторно-курортного назначения

Объекты образования и науки
- Планируемые / Реконструкция
- Дошкольная образовательная организация
- Общеобразовательная организация

Объекты культуры и искусства
- Объект культурно-досугового (клубного) типа

Объекты физической культуры и массового спорта
- Объект спорта, включающий раздельно нормируемые спортивные сооружения (объекты) (в т.ч. физкультурно-оздоровительный комплекс)
- Спортивное сооружение

Объекты здравоохранения
- Обособленное структурное подразделение медицинской организации, оказывающей первичную медико-санитарную помощь

Прочие объекты обслуживания
- Административное здание
- Объекты торговли, общественного питания
- Непроизводственные объекты коммунально-бытового обслуживания и предоставления персональных услуг

Общественные пространства
- Парк культуры и отдыха
- Благоустроенный пляж, место массовой околоводной рекреации

Предприятия промышленности, сельского и лесного хозяйства, объекты утилизации и переработки отходов производства и потребления

Предприятия и объекты сельского и лесного хозяйства, рыболовства и рыбоводства
- Планируемые / Реконструкция
- Предприятие по разведению сельскохозяйственной птицы Региональный
- Предприятие по разведению овец и коз

Иные объекты федерального значения, регионального значения, местного значения

Объекты единой государственной системы предупреждения и ликвидации чрезвычайных ситуаций
- Объекты обеспечения пожарной безопасности

Места погребения
- Кладбище

Гидротехнические сооружения
- Планируемые / Реконструкция
- Водоподпорные и водоканорные гидротехнические сооружения

Объекты транспортной инфраструктуры
- Существующие / Планируемые
- Железнодорожный путь общего пользования

Автомобильные дороги
- Автомобильные дороги регионального или межмуниципального значения

Улично-дорожная сеть сельского населенного пункта
- Существующие / Планируемые / Реконструкция
- Поселковая дорога
- Главная улица
- Улица в жилой застройке
- Хозяйственный проезд, скотопрогон

Особо охраняемые природные территории
- Памятник природы (региональный)

Природные объекты

Поверхностные водные объекты
- Существующие
- Водоток (река, ручей, канал)
- Водоем (озеро, пруд, обводненный карьер, водохранилище)
- Болото
- Природный выход подземных вод (родник)

						524-2024/8	
						Заказчик: Парфенов Алексей Викторович Объект: Генеральный план сельского поселения Садгород муниципального района Кинель-Черкасский Самарской области	
Изм.	Кол.уч.	Лист	№док.	Подп.	Дата		
Директор		Макарин А.Ю.				Генеральный план сельского поселения Садгород муниципального района Кинель-Черкасский Самарской области	Стадия: П; Лист: 1; Масштаб: 1:5000
Исполнитель		Сибрина А.Н.				Карта планируемого размещения объектов местного значения сельского поселения Садгород муниципального района Кинель-Черкасский Самарской области	МП города Самары "Архитектурно-планировочное бюро"

ПРИЛОЖЕНИЕ 5
к постановлению Правительства
Самарской области
от 11.12.2025 № 782

Карта планируемого размещения объектов инженерной инфраструктуры местного значения сельского поселения Садгород муниципального района Кинель-Черкасский Самарской области

С
З
В
Ю

Карта планируемого размещения объектов инженерной инфраструктуры местного значения п. Садгород муниципального района Кинель-Черкасский Самарской области



Карта планируемого размещения объектов инженерной инфраструктуры местного значения п. Новая Михайловка муниципального района Кинель-Черкасский Самарской области

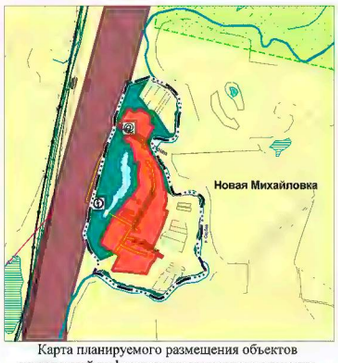

Карта планируемого размещения объектов инженерной инфраструктуры местного значения п. Тальники муниципального района Кинель-Черкасский Самарской области



Карта планируемого размещения объектов инженерной инфраструктуры местного значения с. Репьевка муниципального района Кинель-Черкасский Самарской области

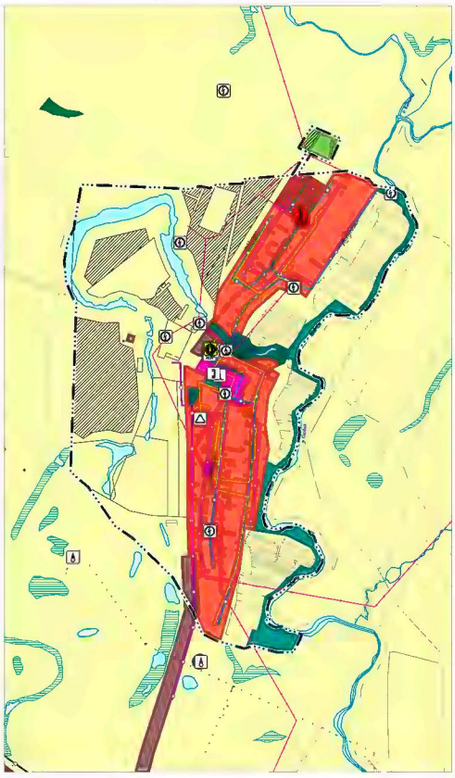

Карта планируемого размещения объектов инженерной инфраструктуры местного значения п. Чернигово муниципального района Кинель-Черкасский Самарской области

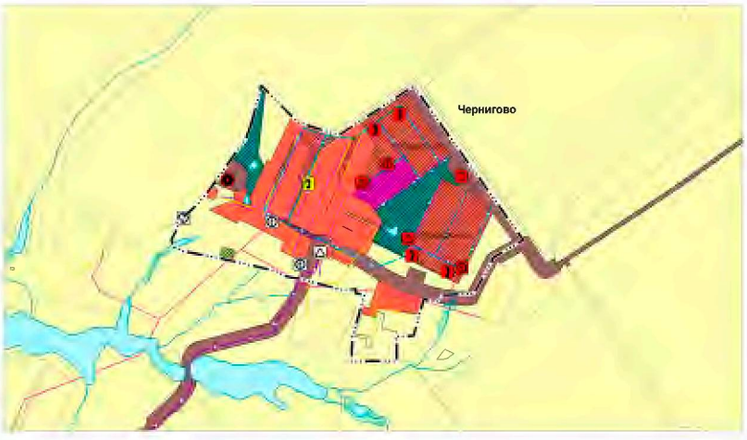

Карта планируемого размещения объектов инженерной инфраструктуры местного значения с. Марково муниципального района Кинель-Черкасский Самарской области



Условные обозначения

Границы единиц административно-территориального деления Российской Федерации
Граница муниципального района
Граница сельского поселения
Граница населенного пункта
Функциональные зоны
Существующие / Планируемые
Жилые зоны
Общественно-деловые зоны
Производственные зоны, зоны инженерной и транспортной инфраструктур
Зоны сельскохозяйственного использования
Зоны рекреационного назначения
Зоны специального назначения
Зона леса
Объекты трубопроводного транспорта и инженерной инфраструктуры
Электрические подстанции
Существующие / Планируемые
Трансформаторная подстанция
Линии электропередачи (ЛЭП)
ЛЭП 220 кВ
ЛЭП 110 кВ
ЛЭП 35 кВ
ЛЭП 10 кВ
ЛЭП 6 кВ
Магистральные трубопроводы для транспортировки нефти и газообразных углеводородов
Магистральный нефтепровод
Магистральный газопровод
Объекты добычи и транспортировки газа
Газораспределительная станция Местная
Распределительные трубопроводы для транспортировки газа
Газопровод распределительный высокого давления
Газопровод распределительный низкого давления
Объекты добычи и транспортировки жидких углеводородов
Существующие / Планируемые
Фонд скважин
Трубопроводы жидких углеводородов
Нефтепровод подводящий (промысловый)
Объекты теплоснабжения
Существующие / Планируемые
Источник тепловой энергии
Сети теплоснабжения
Теплопровод распределительный (квартальный)
Объекты водоснабжения
Существующие / Планируемые
Водозабор
Водопроводная башня
Насосная станция
Артезианская скважина
Резервуар
Сети водоснабжения
Водопровод
Объекты водоотведения
Существующие / Планируемые
Канализационная насосная станция
Насосная станция дождевой канализации
Сети водоотведения
Канализация напорная
Канализация самотечная
Объекты связи
Существующие / Планируемые
Автоматическая телефонная станция
Иной объект связи
Пункт коллективного доступа
Линии связи
Линии связи
Гидротехнические сооружения
Существующие / Планируемые
Водоподпорные и водовпорные гидротехнические сооружения
Особо охраняемые природные территории
Существующие / Планируемые
Памятник природы (региональный)
Природные объекты
Поверхностные водные объекты:
Существующие
Водоток (река, ручей, канал)
Водоем (озеро, пруд, обводнительный карьер, водохранилище)
Болото
Природный выход подземных вод (родник)

								524-2024/8	
								Заказчик: Парфенов Алексей Викторович	
								Объект: Генеральный план сельского поселения Садгород муниципального района Кинель-Черкасский Самарской области	
Изм.	Кол.уч.	Лист	№док.	Подп.	Дата				
Директор		Матвеев А.Ю.						Генеральный план сельского поселения Садгород муниципального района Кинель-Черкасский Самарской области	Стадия: П; Лист: 1; Масштаб: 1:5000
Исполнитель		Сафронова Л.В.							
								Карта планируемого размещения объектов инженерной инфраструктуры местного значения сельского поселения Садгород муниципального района Кинель-Черкасский Самарской области	МП города Самары "Архитектурно-планировочное бюро"

ПРИЛОЖЕНИЕ 6
к постановлению Правительства
Самарской области
от 11.12.2025 № 782

Графические описания местоположения границ населенных пунктов, входящих в состав сельского поселения Садгород муниципального района Кинель-Черкасский Самарской области

ОПИСАНИЕ МЕСТОПОЛОЖЕНИЯ ГРАНИЦ

границ населенного пункта – поселок Новая Михайловка сельского поселения Садгород муниципального района Кинель-Черкасский Самарской области

(наименование объекта, местоположение границ которого описано (далее - объект)

Раздел 1

Сведения об объекте		
№ п/п	Характеристики объекта	Описание характеристик
1	2	3
1.	Местоположение объекта	446331, Самарская обл, Кинель-Черкасский р-н, Новая Михайловка п
2.	Площадь объекта +/- величина погрешности определения площади (Р+/- Дельта Р)	338050 ± 127 кв. м
3.	Иные характеристики объекта	–

Раздел 2

Сведения о местоположении границ объекта					
1. Система координат МСК-63					
2. Сведения о характерных точках границ объекта					
Обозначение характерных точек границ	Координаты, м		Метод определения координат характерной точки	Средняя квадратическая погрешность положения характерной точки (Mt), м	Описание обозначения точки на местности (при наличии)
	X	Y			
1	2	3	4	5	6
н1	414170.00	2237662.03	Метод спутниковых геодезических измерений (определений)	0.10	–
н2	414173.47	2237672.65	Метод спутниковых геодезических измерений (определений)	0.10	–
н3	414180.36	2237693.71	Метод спутниковых геодезических измерений (определений)	0.10	–
н4	414180.97	2237695.60	Метод спутниковых геодезических измерений (определений)	0.10	–
н5	414182.97	2237701.71	Метод спутниковых геодезических измерений (определений)	0.10	–
н6	414189.71	2237722.35	Метод спутниковых геодезических измерений (определений)	0.10	–
н7	414194.06	2237735.64	Метод спутниковых геодезических измерений (определений)	0.10	–
н8	414199.69	2237752.71	Метод спутниковых геодезических измерений (определений)	0.10	–
н9	414201.25	2237757.44	Метод спутниковых геодезических измерений (определений)	0.10	–
н10	414196.84	2237767.62	Метод спутниковых геодезических измерений (определений)	0.10	–
н11	414183.71	2237797.87	Метод спутниковых геодезических измерений (определений)	0.10	–
н12	414172.94	2237822.70	Метод спутниковых геодезических измерений (определений)	0.10	–

Сведения о местоположении границ объекта					
1. Система координат МСК-63					
2. Сведения о характерных точках границ объекта					
Обозначение характерных точек границ	Координаты, м		Метод определения координат характерной точки	Средняя квадратическая погрешность положения характерной точки (Mt), м	Описание обозначения точки на местности (при наличии)
	X	Y			
1	2	3	4	5	6
н13	414169.19	2237830.36	Метод спутниковых геодезических измерений (определений)	0.10	–
н14	414165.19	2237837.48	Метод спутниковых геодезических измерений (определений)	0.10	–
н15	414160.88	2237843.81	Метод спутниковых геодезических измерений (определений)	0.10	–
н16	414155.00	2237851.42	Метод спутниковых геодезических измерений (определений)	0.10	–
н17	414150.50	2237855.95	Метод спутниковых геодезических измерений (определений)	0.10	–
н18	414145.56	2237861.42	Метод спутниковых геодезических измерений (определений)	0.10	–
н19	414136.25	2237870.83	Метод спутниковых геодезических измерений (определений)	0.10	–
н20	414129.56	2237877.03	Метод спутниковых геодезических измерений (определений)	0.10	–
н21	414124.00	2237881.47	Метод спутниковых геодезических измерений (определений)	0.10	–
н22	414120.06	2237883.67	Метод спутниковых геодезических измерений (определений)	0.10	–
н23	414113.69	2237888.73	Метод спутниковых геодезических измерений (определений)	0.10	–
н24	414107.75	2237891.23	Метод спутниковых геодезических измерений (определений)	0.10	–
н25	414097.12	2237894.25	Метод спутниковых геодезических измерений	0.10	–

Сведения о местоположении границ объекта					
1. Система координат МСК-63					
2. Сведения о характерных точках границ объекта					
Обозначение характерных точек границ	Координаты, м		Метод определения координат характерной точки	Средняя квадратическая погрешность положения характерной точки (Mt), м	Описание обозначения точки на местности (при наличии)
	X	Y			
1	2	3	4	5	6
			(определений)		
н26	414090.50	2237893.70	Метод спутниковых геодезических измерений (определений)	0.10	–
н27	414080.56	2237892.02	Метод спутниковых геодезических измерений (определений)	0.10	–
н28	414076.62	2237893.08	Метод спутниковых геодезических измерений (определений)	0.10	–
н29	414069.19	2237896.08	Метод спутниковых геодезических измерений (определений)	0.10	–
н30	414063.94	2237897.66	Метод спутниковых геодезических измерений (определений)	0.10	–
н31	414056.12	2237897.67	Метод спутниковых геодезических измерений (определений)	0.10	–
н32	414048.19	2237897.34	Метод спутниковых геодезических измерений (определений)	0.10	–
н33	414041.88	2237896.03	Метод спутниковых геодезических измерений (определений)	0.10	–
н34	414032.44	2237892.39	Метод спутниковых геодезических измерений (определений)	0.10	–
н35	414022.44	2237890.09	Метод спутниковых геодезических измерений (определений)	0.10	–
н36	414014.94	2237889.48	Метод спутниковых геодезических измерений (определений)	0.10	–
н37	413992.06	2237888.44	Метод спутниковых геодезических измерений (определений)	0.10	–
н38	413976.69	2237886.44	Метод спутниковых	0.10	–

Сведения о местоположении границ объекта					
1. Система координат МСК-63					
2. Сведения о характерных точках границ объекта					
Обозначение характерных точек границ	Координаты, м		Метод определения координат характерной точки	Средняя квадратическая погрешность положения характерной точки (Mt), м	Описание обозначения точки на местности (при наличии)
	X	Y			
1	2	3	4	5	6
			геодезических измерений (определений)		
н39	413973.12	2237886.23	Метод спутниковых геодезических измерений (определений)	0.10	–
н40	413963.62	2237887.05	Метод спутниковых геодезических измерений (определений)	0.10	–
н41	413953.62	2237886.78	Метод спутниковых геодезических измерений (определений)	0.10	–
н42	413951.50	2237886.03	Метод спутниковых геодезических измерений (определений)	0.10	–
н43	413942.62	2237881.98	Метод спутниковых геодезических измерений (определений)	0.10	–
н44	413938.69	2237880.05	Метод спутниковых геодезических измерений (определений)	0.10	–
н45	413933.25	2237877.56	Метод спутниковых геодезических измерений (определений)	0.10	–
н46	413929.50	2237874.75	Метод спутниковых геодезических измерений (определений)	0.10	–
н47	413924.19	2237867.88	Метод спутниковых геодезических измерений (определений)	0.10	–
н48	413922.81	2237863.61	Метод спутниковых геодезических измерений (определений)	0.10	–
н49	413921.69	2237857.86	Метод спутниковых геодезических измерений (определений)	0.10	–
н50	413919.31	2237849.52	Метод спутниковых геодезических измерений (определений)	0.10	–

Сведения о местоположении границ объекта					
1. Система координат МСК-63					
2. Сведения о характерных точках границ объекта					
Обозначение характерных точек границ	Координаты, м		Метод определения координат характерной точки	Средняя квадратическая погрешность положения характерной точки (Mt), м	Описание обозначения точки на местности (при наличии)
	X	Y			
1	2	3	4	5	6
н51	413918.38	2237844.92	Метод спутниковых геодезических измерений (определений)	0.10	–
н52	413918.19	2237840.12	Метод спутниковых геодезических измерений (определений)	0.10	–
н53	413918.31	2237830.17	Метод спутниковых геодезических измерений (определений)	0.10	–
н54	413919.00	2237824.73	Метод спутниковых геодезических измерений (определений)	0.10	–
н55	413920.00	2237820.58	Метод спутниковых геодезических измерений (определений)	0.10	–
н56	413921.75	2237817.45	Метод спутниковых геодезических измерений (определений)	0.10	–
н57	413923.19	2237813.11	Метод спутниковых геодезических измерений (определений)	0.10	–
н58	413924.50	2237807.73	Метод спутниковых геодезических измерений (определений)	0.10	–
н59	413925.19	2237802.47	Метод спутниковых геодезических измерений (определений)	0.10	–
н60	413925.94	2237797.62	Метод спутниковых геодезических измерений (определений)	0.10	–
н61	413926.81	2237787.44	Метод спутниковых геодезических измерений (определений)	0.10	–
н62	413925.31	2237783.39	Метод спутниковых геодезических измерений (определений)	0.10	–
н63	413922.75	2237780.30	Метод спутниковых геодезических измерений	0.10	–

Сведения о местоположении границ объекта					
1. Система координат МСК-63					
2. Сведения о характерных точках границ объекта					
Обозначение характерных точек границ	Координаты, м		Метод определения координат характерной точки	Средняя квадратическая погрешность положения характерной точки (Mt), м	Описание обозначения точки на местности (при наличии)
	X	Y			
1	2	3	4	5	6
			(определений)		
н64	413918.25	2237777.48	Метод спутниковых геодезических измерений (определений)	0.10	–
н65	413914.06	2237775.45	Метод спутниковых геодезических измерений (определений)	0.10	–
н66	413907.44	2237772.97	Метод спутниковых геодезических измерений (определений)	0.10	–
н67	413902.00	2237772.31	Метод спутниковых геодезических измерений (определений)	0.10	–
н68	413894.50	2237772.75	Метод спутниковых геодезических измерений (определений)	0.10	–
н69	413889.00	2237773.97	Метод спутниковых геодезических измерений (определений)	0.10	–
н70	413883.31	2237776.06	Метод спутниковых геодезических измерений (определений)	0.10	–
н71	413878.12	2237778.48	Метод спутниковых геодезических измерений (определений)	0.10	–
н72	413872.25	2237782.41	Метод спутниковых геодезических измерений (определений)	0.10	–
н73	413867.44	2237785.98	Метод спутниковых геодезических измерений (определений)	0.10	–
н74	413859.12	2237791.91	Метод спутниковых геодезических измерений (определений)	0.10	–
н75	413849.94	2237794.84	Метод спутниковых геодезических измерений (определений)	0.10	–
н76	413843.75	2237796.62	Метод спутниковых	0.10	–

Сведения о местоположении границ объекта					
1. Система координат МСК-63					
2. Сведения о характерных точках границ объекта					
Обозначение характерных точек границ	Координаты, м		Метод определения координат характерной точки	Средняя квадратическая погрешность положения характерной точки (Mt), м	Описание обозначения точки на местности (при наличии)
	X	Y			
1	2	3	4	5	6
			геодезических измерений (определений)		
н77	413835.31	2237799.33	Метод спутниковых геодезических измерений (определений)	0.10	–
н78	413828.44	2237802.61	Метод спутниковых геодезических измерений (определений)	0.10	–
н79	413821.62	2237806.55	Метод спутниковых геодезических измерений (определений)	0.10	–
н80	413812.94	2237813.22	Метод спутниковых геодезических измерений (определений)	0.10	–
н81	413807.62	2237818.36	Метод спутниковых геодезических измерений (определений)	0.10	–
н82	413801.56	2237822.61	Метод спутниковых геодезических измерений (определений)	0.10	–
н83	413790.81	2237828.23	Метод спутниковых геодезических измерений (определений)	0.10	–
н84	413785.19	2237830.83	Метод спутниковых геодезических измерений (определений)	0.10	–
н85	413774.81	2237834.42	Метод спутниковых геодезических измерений (определений)	0.10	–
н86	413763.88	2237838.53	Метод спутниковых геодезических измерений (определений)	0.10	–
н87	413755.25	2237842.81	Метод спутниковых геодезических измерений (определений)	0.10	–
н88	413743.94	2237846.06	Метод спутниковых геодезических измерений (определений)	0.10	–

Сведения о местоположении границ объекта					
1. Система координат МСК-63					
2. Сведения о характерных точках границ объекта					
Обозначение характерных точек границ	Координаты, м		Метод определения координат характерной точки	Средняя квадратическая погрешность положения характерной точки (Mt), м	Описание обозначения точки на местности (при наличии)
	X	Y			
1	2	3	4	5	6
н89	413736.56	2237847.89	Метод спутниковых геодезических измерений (определений)	0.10	–
н90	413705.50	2237856.56	Метод спутниковых геодезических измерений (определений)	0.10	–
н91	413696.00	2237859.95	Метод спутниковых геодезических измерений (определений)	0.10	–
н92	413690.81	2237862.50	Метод спутниковых геодезических измерений (определений)	0.10	–
н93	413684.94	2237864.81	Метод спутниковых геодезических измерений (определений)	0.10	–
н94	413677.81	2237870.02	Метод спутниковых геодезических измерений (определений)	0.10	–
н95	413676.94	2237871.30	Метод спутниковых геодезических измерений (определений)	0.10	–
н96	413675.69	2237874.78	Метод спутниковых геодезических измерений (определений)	0.10	–
н97	413674.38	2237880.88	Метод спутниковых геодезических измерений (определений)	0.10	–
н98	413673.88	2237884.94	Метод спутниковых геодезических измерений (определений)	0.10	–
н99	413676.75	2237896.31	Метод спутниковых геодезических измерений (определений)	0.10	–
н100	413678.56	2237902.81	Метод спутниковых геодезических измерений (определений)	0.10	–
н101	413683.44	2237916.58	Метод спутниковых геодезических измерений	0.10	–

Сведения о местоположении границ объекта					
1. Система координат МСК-63					
2. Сведения о характерных точках границ объекта					
Обозначение характерных точек границ	Координаты, м		Метод определения координат характерной точки	Средняя квадратическая погрешность положения характерной точки (Mt), м	Описание обозначения точки на местности (при наличии)
	X	Y			
1	2	3	4	5	6
			(определений)		
н102	413684.19	2237919.98	Метод спутниковых геодезических измерений (определений)	0.10	–
н103	413684.75	2237926.00	Метод спутниковых геодезических измерений (определений)	0.10	–
н104	413685.75	2237944.72	Метод спутниковых геодезических измерений (определений)	0.10	–
н105	413685.38	2237947.75	Метод спутниковых геодезических измерений (определений)	0.10	–
н106	413683.56	2237953.83	Метод спутниковых геодезических измерений (определений)	0.10	–
н107	413682.44	2237958.27	Метод спутниковых геодезических измерений (определений)	0.10	–
н108	413679.00	2237965.56	Метод спутниковых геодезических измерений (определений)	0.10	–
н109	413676.69	2237973.30	Метод спутниковых геодезических измерений (определений)	0.10	–
н110	413672.00	2237984.47	Метод спутниковых геодезических измерений (определений)	0.10	–
н111	413669.88	2237987.09	Метод спутниковых геодезических измерений (определений)	0.10	–
н112	413663.94	2237994.11	Метод спутниковых геодезических измерений (определений)	0.10	–
н113	413657.50	2237999.19	Метод спутниковых геодезических измерений (определений)	0.10	–
н114	413651.62	2238001.08	Метод спутниковых	0.10	–

Сведения о местоположении границ объекта					
1. Система координат МСК-63					
2. Сведения о характерных точках границ объекта					
Обозначение характерных точек границ	Координаты, м		Метод определения координат характерной точки	Средняя квадратическая погрешность положения характерной точки (Mt), м	Описание обозначения точки на местности (при наличии)
	X	Y			
1	2	3	4	5	6
			геодезических измерений (определений)		
н115	413645.62	2238000.94	Метод спутниковых геодезических измерений (определений)	0.10	–
н116	413640.25	2237998.69	Метод спутниковых геодезических измерений (определений)	0.10	–
н117	413620.50	2237991.53	Метод спутниковых геодезических измерений (определений)	0.10	–
н118	413619.38	2237991.12	Метод спутниковых геодезических измерений (определений)	0.10	–
н119	413613.38	2237989.56	Метод спутниковых геодезических измерений (определений)	0.10	–
н120	413605.88	2237988.88	Метод спутниковых геодезических измерений (определений)	0.10	–
н121	413596.56	2237988.77	Метод спутниковых геодезических измерений (определений)	0.10	–
н122	413583.81	2237993.56	Метод спутниковых геодезических измерений (определений)	0.10	–
н123	413579.56	2237995.36	Метод спутниковых геодезических измерений (определений)	0.10	–
н124	413575.75	2237996.20	Метод спутниковых геодезических измерений (определений)	0.10	–
н125	413572.19	2237996.73	Метод спутниковых геодезических измерений (определений)	0.10	–
н126	413566.38	2237997.02	Метод спутниковых геодезических измерений (определений)	0.10	–

Сведения о местоположении границ объекта					
1. Система координат МСК-63					
2. Сведения о характерных точках границ объекта					
Обозначение характерных точек границ	Координаты, м		Метод определения координат характерной точки	Средняя квадратическая погрешность положения характерной точки (Mt), м	Описание обозначения точки на местности (при наличии)
	X	Y			
1	2	3	4	5	6
н127	413561.81	2237996.34	Метод спутниковых геодезических измерений (определений)	0.10	–
н128	413553.19	2237994.95	Метод спутниковых геодезических измерений (определений)	0.10	–
н129	413539.44	2237993.23	Метод спутниковых геодезических измерений (определений)	0.10	–
н130	413529.50	2237992.27	Метод спутниковых геодезических измерений (определений)	0.10	–
н131	413516.19	2237991.14	Метод спутниковых геодезических измерений (определений)	0.10	–
н132	413501.88	2237990.75	Метод спутниковых геодезических измерений (определений)	0.10	–
н133	413494.31	2237990.62	Метод спутниковых геодезических измерений (определений)	0.10	–
н134	413488.81	2237989.80	Метод спутниковых геодезических измерений (определений)	0.10	–
н135	413484.88	2237988.67	Метод спутниковых геодезических измерений (определений)	0.10	–
н136	413482.44	2237987.61	Метод спутниковых геодезических измерений (определений)	0.10	–
н137	413478.31	2237985.28	Метод спутниковых геодезических измерений (определений)	0.10	–
н138	413472.00	2237978.98	Метод спутниковых геодезических измерений (определений)	0.10	–
н139	413469.69	2237977.06	Метод спутниковых геодезических измерений	0.10	–

Сведения о местоположении границ объекта					
1. Система координат МСК-63					
2. Сведения о характерных точках границ объекта					
Обозначение характерных точек границ	Координаты, м		Метод определения координат характерной точки	Средняя квадратическая погрешность положения характерной точки (Mt), м	Описание обозначения точки на местности (при наличии)
	X	Y			
1	2	3	4	5	6
			(определений)		
н140	413465.62	2237975.09	Метод спутниковых геодезических измерений (определений)	0.10	–
н141	413462.69	2237974.08	Метод спутниковых геодезических измерений (определений)	0.10	–
н142	413459.50	2237973.42	Метод спутниковых геодезических измерений (определений)	0.10	–
н143	413455.94	2237973.42	Метод спутниковых геодезических измерений (определений)	0.10	–
н144	413452.12	2237973.66	Метод спутниковых геодезических измерений (определений)	0.10	–
н145	413442.81	2237975.92	Метод спутниковых геодезических измерений (определений)	0.10	–
н146	413438.56	2237976.84	Метод спутниковых геодезических измерений (определений)	0.10	–
н147	413428.31	2237978.30	Метод спутниковых геодезических измерений (определений)	0.10	–
н148	413422.44	2237978.50	Метод спутниковых геодезических измерений (определений)	0.10	–
н149	413412.25	2237978.20	Метод спутниковых геодезических измерений (определений)	0.10	–
н150	413407.38	2237978.34	Метод спутниковых геодезических измерений (определений)	0.10	–
н151	413403.06	2237978.94	Метод спутниковых геодезических измерений (определений)	0.10	–
н152	413398.00	2237980.22	Метод спутниковых	0.10	–

Сведения о местоположении границ объекта					
1. Система координат МСК-63					
2. Сведения о характерных точках границ объекта					
Обозначение характерных точек границ	Координаты, м		Метод определения координат характерной точки	Средняя квадратическая погрешность положения характерной точки (Mt), м	Описание обозначения точки на местности (при наличии)
	X	Y			
1	2	3	4	5	6
			геодезических измерений (определений)		
н153	413393.44	2237981.94	Метод спутниковых геодезических измерений (определений)	0.10	–
н154	413388.94	2237984.09	Метод спутниковых геодезических измерений (определений)	0.10	–
н155	413384.88	2237986.17	Метод спутниковых геодезических измерений (определений)	0.10	–
н156	413382.31	2237988.08	Метод спутниковых геодезических измерений (определений)	0.10	–
н157	413381.19	2237988.97	Метод спутниковых геодезических измерений (определений)	0.10	–
н158	413375.31	2237992.28	Метод спутниковых геодезических измерений (определений)	0.10	–
н159	413369.62	2237994.62	Метод спутниковых геодезических измерений (определений)	0.10	–
н160	413359.62	2237996.78	Метод спутниковых геодезических измерений (определений)	0.10	–
н161	413355.56	2237998.52	Метод спутниковых геодезических измерений (определений)	0.10	–
н162	413352.44	2238000.42	Метод спутниковых геодезических измерений (определений)	0.10	–
н163	413348.31	2238003.50	Метод спутниковых геодезических измерений (определений)	0.10	–
н164	413344.81	2238006.33	Метод спутниковых геодезических измерений (определений)	0.10	–

Сведения о местоположении границ объекта					
1. Система координат МСК-63					
2. Сведения о характерных точках границ объекта					
Обозначение характерных точек границ	Координаты, м		Метод определения координат характерной точки	Средняя квадратическая погрешность положения характерной точки (Mt), м	Описание обозначения точки на местности (при наличии)
	X	Y			
1	2	3	4	5	6
н165	413342.50	2238007.52	Метод спутниковых геодезических измерений (определений)	0.10	–
н166	413339.75	2238008.70	Метод спутниковых геодезических измерений (определений)	0.10	–
н167	413337.50	2238009.73	Метод спутниковых геодезических измерений (определений)	0.10	–
н168	413332.31	2238011.39	Метод спутниковых геодезических измерений (определений)	0.10	–
н169	413329.88	2238010.94	Метод спутниковых геодезических измерений (определений)	0.10	–
н170	413327.75	2238010.45	Метод спутниковых геодезических измерений (определений)	0.10	–
н171	413324.44	2238009.50	Метод спутниковых геодезических измерений (определений)	0.10	–
н172	413322.25	2238007.83	Метод спутниковых геодезических измерений (определений)	0.10	–
н173	413319.75	2238005.25	Метод спутниковых геодезических измерений (определений)	0.10	–
н174	413317.00	2238002.58	Метод спутниковых геодезических измерений (определений)	0.10	–
н175	413315.44	2237999.27	Метод спутниковых геодезических измерений (определений)	0.10	–
н176	413314.00	2237995.66	Метод спутниковых геодезических измерений (определений)	0.10	–
н177	413313.06	2237992.67	Метод спутниковых геодезических измерений	0.10	–

Сведения о местоположении границ объекта					
1. Система координат МСК-63					
2. Сведения о характерных точках границ объекта					
Обозначение характерных точек границ	Координаты, м		Метод определения координат характерной точки	Средняя квадратическая погрешность положения характерной точки (Mt), м	Описание обозначения точки на местности (при наличии)
	X	Y			
1	2	3	4	5	6
			(определений)		
н178	413309.94	2237984.73	Метод спутниковых геодезических измерений (определений)	0.10	–
н179	413307.31	2237978.39	Метод спутниковых геодезических измерений (определений)	0.10	–
н180	413304.44	2237964.86	Метод спутниковых геодезических измерений (определений)	0.10	–
н181	413303.38	2237957.66	Метод спутниковых геодезических измерений (определений)	0.10	–
н182	413303.00	2237952.55	Метод спутниковых геодезических измерений (определений)	0.10	–
н183	413301.50	2237942.94	Метод спутниковых геодезических измерений (определений)	0.10	–
н184	413300.12	2237936.09	Метод спутниковых геодезических измерений (определений)	0.10	–
н185	413298.69	2237930.88	Метод спутниковых геодезических измерений (определений)	0.10	–
н186	413294.44	2237916.81	Метод спутниковых геодезических измерений (определений)	0.10	–
н187	413292.31	2237911.47	Метод спутниковых геодезических измерений (определений)	0.10	–
н188	413289.00	2237906.06	Метод спутниковых геодезических измерений (определений)	0.10	–
н189	413286.94	2237901.83	Метод спутниковых геодезических измерений (определений)	0.10	–
н190	413284.44	2237898.73	Метод спутниковых	0.10	–

Сведения о местоположении границ объекта					
1. Система координат МСК-63					
2. Сведения о характерных точках границ объекта					
Обозначение характерных точек границ	Координаты, м		Метод определения координат характерной точки	Средняя квадратическая погрешность положения характерной точки (Mt), м	Описание обозначения точки на местности (при наличии)
	X	Y			
1	2	3	4	5	6
			геодезических измерений (определений)		
н191	413281.38	2237895.55	Метод спутниковых геодезических измерений (определений)	0.10	–
н192	413278.62	2237892.09	Метод спутниковых геодезических измерений (определений)	0.10	–
н193	413277.81	2237888.09	Метод спутниковых геодезических измерений (определений)	0.10	–
н194	413277.00	2237884.53	Метод спутниковых геодезических измерений (определений)	0.10	–
н195	413275.06	2237880.36	Метод спутниковых геодезических измерений (определений)	0.10	–
н196	413272.50	2237876.67	Метод спутниковых геодезических измерений (определений)	0.10	–
н197	413269.75	2237873.03	Метод спутниковых геодезических измерений (определений)	0.10	–
н198	413265.44	2237869.61	Метод спутниковых геодезических измерений (определений)	0.10	–
н199	413257.62	2237861.73	Метод спутниковых геодезических измерений (определений)	0.10	–
н200	413252.50	2237856.09	Метод спутниковых геодезических измерений (определений)	0.10	–
н201	413249.88	2237853.31	Метод спутниковых геодезических измерений (определений)	0.10	–
н202	413244.50	2237849.36	Метод спутниковых геодезических измерений (определений)	0.10	–

Сведения о местоположении границ объекта					
1. Система координат МСК-63					
2. Сведения о характерных точках границ объекта					
Обозначение характерных точек границ	Координаты, м		Метод определения координат характерной точки	Средняя квадратическая погрешность положения характерной точки (Mt), м	Описание обозначения точки на местности (при наличии)
	X	Y			
1	2	3	4	5	6
н203	413240.38	2237846.69	Метод спутниковых геодезических измерений (определений)	0.10	–
н204	413236.31	2237843.83	Метод спутниковых геодезических измерений (определений)	0.10	–
н205	413231.31	2237839.39	Метод спутниковых геодезических измерений (определений)	0.10	–
н206	413226.94	2237835.38	Метод спутниковых геодезических измерений (определений)	0.10	–
н207	413223.44	2237831.45	Метод спутниковых геодезических измерений (определений)	0.10	–
н208	413219.62	2237826.28	Метод спутниковых геодезических измерений (определений)	0.10	–
н209	413216.75	2237821.44	Метод спутниковых геодезических измерений (определений)	0.10	–
н210	413214.81	2237817.45	Метод спутниковых геодезических измерений (определений)	0.10	–
н211	413212.31	2237812.92	Метод спутниковых геодезических измерений (определений)	0.10	–
н212	413211.06	2237807.38	Метод спутниковых геодезических измерений (определений)	0.10	–
н213	413209.94	2237800.19	Метод спутниковых геодезических измерений (определений)	0.10	–
н214	413210.69	2237795.17	Метод спутниковых геодезических измерений (определений)	0.10	–
н215	413212.50	2237789.50	Метод спутниковых геодезических измерений	0.10	–

Сведения о местоположении границ объекта					
1. Система координат МСК-63					
2. Сведения о характерных точках границ объекта					
Обозначение характерных точек границ	Координаты, м		Метод определения координат характерной точки	Средняя квадратическая погрешность положения характерной точки (Mt), м	Описание обозначения точки на местности (при наличии)
	X	Y			
1	2	3	4	5	6
			(определений)		
н216	413216.94	2237778.41	Метод спутниковых геодезических измерений (определений)	0.10	–
н217	413221.31	2237770.19	Метод спутниковых геодезических измерений (определений)	0.10	–
н218	413230.31	2237755.73	Метод спутниковых геодезических измерений (определений)	0.10	–
н219	413230.97	2237754.32	Метод спутниковых геодезических измерений (определений)	0.10	–
н220	413231.70	2237752.63	Метод спутниковых геодезических измерений (определений)	0.10	–
н221	413233.44	2237746.30	Метод спутниковых геодезических измерений (определений)	0.10	–
н222	413233.81	2237741.30	Метод спутниковых геодезических измерений (определений)	0.10	–
н223	413235.00	2237736.11	Метод спутниковых геодезических измерений (определений)	0.10	–
н224	413236.50	2237730.56	Метод спутниковых геодезических измерений (определений)	0.10	–
н225	413239.56	2237722.22	Метод спутниковых геодезических измерений (определений)	0.10	–
н226	413240.88	2237717.19	Метод спутниковых геодезических измерений (определений)	0.10	–
н227	413240.90	2237717.08	Метод спутниковых геодезических измерений (определений)	0.10	–
н228	413242.75	2237706.89	Метод спутниковых	0.10	–

Сведения о местоположении границ объекта					
1. Система координат МСК-63					
2. Сведения о характерных точках границ объекта					
Обозначение характерных точек границ	Координаты, м		Метод определения координат характерной точки	Средняя квадратическая погрешность положения характерной точки (Mt), м	Описание обозначения точки на местности (при наличии)
	X	Y			
1	2	3	4	5	6
			геодезических измерений (определений)		
н229	413244.38	2237702.47	Метод спутниковых геодезических измерений (определений)	0.10	–
н230	413246.06	2237698.62	Метод спутниковых геодезических измерений (определений)	0.10	–
н231	413249.38	2237689.86	Метод спутниковых геодезических измерений (определений)	0.10	–
н232	413250.25	2237681.50	Метод спутниковых геодезических измерений (определений)	0.10	–
н233	413250.25	2237679.72	Метод спутниковых геодезических измерений (определений)	0.10	–
н234	413251.44	2237667.59	Метод спутниковых геодезических измерений (определений)	0.10	–
н235	413251.81	2237662.67	Метод спутниковых геодезических измерений (определений)	0.10	–
н236	413252.44	2237658.92	Метод спутниковых геодезических измерений (определений)	0.10	–
н237	413257.00	2237645.62	Метод спутниковых геодезических измерений (определений)	0.10	–
н238	413258.44	2237640.56	Метод спутниковых геодезических измерений (определений)	0.10	–
н239	413259.38	2237635.53	Метод спутниковых геодезических измерений (определений)	0.10	–
н240	413261.19	2237627.48	Метод спутниковых геодезических измерений (определений)	0.10	–

Сведения о местоположении границ объекта					
1. Система координат МСК-63					
2. Сведения о характерных точках границ объекта					
Обозначение характерных точек границ	Координаты, м		Метод определения координат характерной точки	Средняя квадратическая погрешность положения характерной точки (Mt), м	Описание обозначения точки на местности (при наличии)
	X	Y			
1	2	3	4	5	6
н241	413262.94	2237622.59	Метод спутниковых геодезических измерений (определений)	0.10	–
н242	413267.19	2237612.52	Метод спутниковых геодезических измерений (определений)	0.10	–
н243	413270.38	2237607.06	Метод спутниковых геодезических измерений (определений)	0.10	–
н244	413273.00	2237601.94	Метод спутниковых геодезических измерений (определений)	0.10	–
н245	413275.56	2237597.92	Метод спутниковых геодезических измерений (определений)	0.10	–
н246	413278.94	2237593.55	Метод спутниковых геодезических измерений (определений)	0.10	–
н247	413282.38	2237590.75	Метод спутниковых геодезических измерений (определений)	0.10	–
н248	413285.56	2237588.47	Метод спутниковых геодезических измерений (определений)	0.10	–
н249	413294.75	2237577.83	Метод спутниковых геодезических измерений (определений)	0.10	–
н250	413298.19	2237572.72	Метод спутниковых геодезических измерений (определений)	0.10	–
н251	413299.56	2237568.64	Метод спутниковых геодезических измерений (определений)	0.10	–
н252	413301.25	2237564.98	Метод спутниковых геодезических измерений (определений)	0.10	–
н253	413302.44	2237561.84	Метод спутниковых геодезических измерений	0.10	–

Сведения о местоположении границ объекта					
1. Система координат МСК-63					
2. Сведения о характерных точках границ объекта					
Обозначение характерных точек границ	Координаты, м		Метод определения координат характерной точки	Средняя квадратическая погрешность положения характерной точки (Mt), м	Описание обозначения точки на местности (при наличии)
	X	Y			
1	2	3	4	5	6
			(определений)		
н254	413305.06	2237558.52	Метод спутниковых геодезических измерений (определений)	0.10	–
н255	413308.31	2237554.62	Метод спутниковых геодезических измерений (определений)	0.10	–
н256	413310.44	2237551.31	Метод спутниковых геодезических измерений (определений)	0.10	–
н257	413311.69	2237549.59	Метод спутниковых геодезических измерений (определений)	0.10	–
н258	413315.31	2237545.31	Метод спутниковых геодезических измерений (определений)	0.10	–
н259	413316.94	2237542.28	Метод спутниковых геодезических измерений (определений)	0.10	–
н260	413319.69	2237536.48	Метод спутниковых геодезических измерений (определений)	0.10	–
н261	413320.44	2237533.41	Метод спутниковых геодезических измерений (определений)	0.10	–
н262	413321.56	2237529.41	Метод спутниковых геодезических измерений (определений)	0.10	–
н263	413322.50	2237526.53	Метод спутниковых геодезических измерений (определений)	0.10	–
н264	413322.50	2237522.61	Метод спутниковых геодезических измерений (определений)	0.10	–
н265	413322.75	2237517.83	Метод спутниковых геодезических измерений (определений)	0.10	–
н266	413322.19	2237515.39	Метод спутниковых	0.10	–

Сведения о местоположении границ объекта					
1. Система координат МСК-63					
2. Сведения о характерных точках границ объекта					
Обозначение характерных точек границ	Координаты, м		Метод определения координат характерной точки	Средняя квадратическая погрешность положения характерной точки (Mt), м	Описание обозначения точки на местности (при наличии)
	X	Y			
1	2	3	4	5	6
			геодезических измерений (определений)		
н267	413321.94	2237514.34	Метод спутниковых геодезических измерений (определений)	0.10	–
н268	413322.06	2237511.19	Метод спутниковых геодезических измерений (определений)	0.10	–
н269	413322.94	2237509.86	Метод спутниковых геодезических измерений (определений)	0.10	–
н270	413332.62	2237514.66	Метод спутниковых геодезических измерений (определений)	0.10	–
н271	413364.19	2237530.64	Метод спутниковых геодезических измерений (определений)	0.10	–
н272	413371.95	2237534.58	Метод спутниковых геодезических измерений (определений)	0.10	–
н273	413372.19	2237534.70	Метод спутниковых геодезических измерений (определений)	0.10	–
н274	413377.01	2237530.88	Метод спутниковых геодезических измерений (определений)	0.10	–
н275	413403.68	2237509.74	Метод спутниковых геодезических измерений (определений)	0.10	–
н276	413421.03	2237495.99	Метод спутниковых геодезических измерений (определений)	0.10	–
н277	413427.50	2237490.86	Метод спутниковых геодезических измерений (определений)	0.10	–
н278	413438.74	2237487.26	Метод спутниковых геодезических измерений (определений)	0.10	–

Сведения о местоположении границ объекта					
1. Система координат МСК-63					
2. Сведения о характерных точках границ объекта					
Обозначение характерных точек границ	Координаты, м		Метод определения координат характерной точки	Средняя квадратическая погрешность положения характерной точки (Mt), м	Описание обозначения точки на местности (при наличии)
	X	Y			
1	2	3	4	5	6
н279	413478.00	2237474.69	Метод спутниковых геодезических измерений (определений)	0.10	–
н280	413500.56	2237467.59	Метод спутниковых геодезических измерений (определений)	0.10	–
н281	413531.75	2237477.77	Метод спутниковых геодезических измерений (определений)	0.10	–
н282	413539.99	2237480.24	Метод спутниковых геодезических измерений (определений)	0.10	–
н283	413567.94	2237488.61	Метод спутниковых геодезических измерений (определений)	0.10	–
н284	413575.00	2237488.88	Метод спутниковых геодезических измерений (определений)	0.10	–
н285	413586.12	2237489.70	Метод спутниковых геодезических измерений (определений)	0.10	–
н286	413594.94	2237490.72	Метод спутниковых геодезических измерений (определений)	0.10	–
н287	413603.75	2237492.09	Метод спутниковых геодезических измерений (определений)	0.10	–
н288	413615.03	2237495.08	Метод спутниковых геодезических измерений (определений)	0.10	–
н289	413892.38	2237568.69	Метод спутниковых геодезических измерений (определений)	0.10	–
н290	413906.00	2237575.06	Метод спутниковых геодезических измерений (определений)	0.10	–
н291	413924.12	2237583.05	Метод спутниковых геодезических измерений	0.10	–

Сведения о местоположении границ объекта					
1. Система координат МСК-63					
2. Сведения о характерных точках границ объекта					
Обозначение характерных точек границ	Координаты, м		Метод определения координат характерной точки	Средняя квадратическая погрешность положения характерной точки (Mt), м	Описание обозначения точки на местности (при наличии)
	X	Y			
1	2	3	4	5	6
			(определений)		
н292	413939.31	2237589.88	Метод спутниковых геодезических измерений (определений)	0.10	–
н293	413954.44	2237596.48	Метод спутниковых геодезических измерений (определений)	0.10	–
н294	413963.38	2237600.61	Метод спутниковых геодезических измерений (определений)	0.10	–
н295	413968.31	2237602.30	Метод спутниковых геодезических измерений (определений)	0.10	–
н296	413977.19	2237602.25	Метод спутниковых геодезических измерений (определений)	0.10	–
н297	414017.12	2237604.86	Метод спутниковых геодезических измерений (определений)	0.10	–
н298	414034.72	2237611.44	Метод спутниковых геодезических измерений (определений)	0.10	–
н299	414053.46	2237618.45	Метод спутниковых геодезических измерений (определений)	0.10	–
н300	414063.31	2237622.13	Метод спутниковых геодезических измерений (определений)	0.10	–
н301	414095.25	2237634.08	Метод спутниковых геодезических измерений (определений)	0.10	–
н1	414170.00	2237662.03	Метод спутниковых геодезических измерений (определений)	0.10	–
3. Сведения о характерных точках части (частей) границы объекта					
Обозначение характерных точек части границы	Координаты, м		Метод определения координат характерной	Средняя квадратическая погрешность положения	Описание обозначения точки на местности
	X	Y			

			точки	характерной точки (Mt), м	(при наличии)
1	2	3	4	5	6
-	-	-	-	-	-

ОПИСАНИЕ МЕСТОПОЛОЖЕНИЯ ГРАНИЦ

границ населенного пункта – поселок Садгород сельского поселения Садгород муниципального района Кинель-Черкасский Самарской области

(наименование объекта, местоположение границ которого описано (далее - объект)

Раздел 1

Сведения об объекте		
№ п/п	Характеристики объекта	Описание характеристик
1	2	3
1.	Местоположение объекта	446332, Самарская обл, Кинель-Черкасский р-н, Садгород п
2.	Площадь объекта +/- величина погрешности определения площади (Р+/- Дельта Р)	2249656±525 м^2
3.	Иные характеристики объекта	–

Раздел 2

Сведения о местоположении границ объекта					
1. Система координат МСК-63					
2. Сведения о характерных точках границ объекта					
Обозначение характерных точек границ	Координаты, м		Метод определения координат характерной точки	Средняя квадратическая погрешность положения характерной точки (Mt), м	Описание обозначения точки на местности (при наличии)
	X	Y			
1	2	3	4	5	6
–					
175	408623.62	2242497.64	Картометрический метод	0.10	–
176	408560.75	2242425.55	Картометрический метод	0.10	–
177	408555.19	2242410.27	Картометрический метод	0.10	–
178	408466	2242313.72	Картометрический метод	0.10	–
179	408293.06	2242111.14	Картометрический метод	0.10	–
180	408246.17	2242057.97	Картометрический метод	0.10	–
181	408197.94	2242003.27	Картометрический метод	0.10	–
182	408196.25	2241998.47	Картометрический метод	0.10	–
183	408192.94	2241989.08	Картометрический метод	0.10	–
184	408147.38	2241931.38	Картометрический метод	0.10	–
185	408142.53	2241925.25	Картометрический метод	0.10	–
186	408140.75	2241923	Картометрический метод	0.10	–
187	408142.69	2241917.66	Картометрический метод	0.10	–
188	408143.09	2241916.8	Картометрический метод	0.10	–
189	408144.38	2241914	Картометрический метод	0.10	–
190	408147.38	2241912.78	Картометрический метод	0.10	–
191	408147.68	2241910.33	Картометрический метод	0.10	–
192	408148.69	2241904.72	Картометрический метод	0.10	–
193	408148.88	2241900.55	Картометрический метод	0.10	–
194	408149	2241896.44	Картометрический метод	0.10	–
195	408150	2241894.89	Картометрический метод	0.10	–
196	408151.62	2241894.88	Картометрический метод	0.10	–
197	408153.31	2241891.39	Картометрический метод	0.10	–

Сведения о местоположении границ объекта					
1. Система координат МСК-63					
2. Сведения о характерных точках границ объекта					
Обозначение характерных точек границ	Координаты, м		Метод определения координат характерной точки	Средняя квадратическая погрешность положения характерной точки (Mt), м	Описание обозначения точки на местности (при наличии)
	X	Y			
1	2	3	4	5	6
198	408152.06	2241889.5	Картометрический метод	0.10	–
199	408154.44	2241886.31	Картометрический метод	0.10	–
200	408153.06	2241884.88	Картометрический метод	0.10	–
201	408153.69	2241883.16	Картометрический метод	0.10	–
202	408153.56	2241881.45	Картометрический метод	0.10	–
203	408154.75	2241879.11	Картометрический метод	0.10	–
204	408154.44	2241876.81	Картометрический метод	0.10	–
205	408155.31	2241875.11	Картометрический метод	0.10	–
206	408155.75	2241871.73	Картометрический метод	0.10	–
207	408157.94	2241869.67	Картометрический метод	0.10	–
208	408158.25	2241867.61	Картометрический метод	0.10	–
209	408160.75	2241867.2	Картометрический метод	0.10	–
210	408163	2241863.66	Картометрический метод	0.10	–
211	408164.19	2241860.67	Картометрический метод	0.10	–
212	408165.12	2241858.45	Картометрический метод	0.10	–
213	408166.94	2241857.92	Картометрический метод	0.10	–
214	408167.5	2241855.41	Картометрический метод	0.10	–
215	408169.31	2241854.31	Картометрический метод	0.10	–
216	408170.31	2241854.98	Картометрический метод	0.10	–
217	408170.44	2241856.25	Картометрический метод	0.10	–
218	408171.44	2241856.97	Картометрический метод	0.10	–
219	408172.75	2241856.91	Картометрический метод	0.10	–
220	408175.5	2241853.7	Картометрический метод	0.10	–
221	408177.88	2241849.3	Картометрический метод	0.10	–
222	408177.56	2241847.02	Картометрический метод	0.10	–

Сведения о местоположении границ объекта					
1. Система координат МСК-63					
2. Сведения о характерных точках границ объекта					
Обозначение характерных точек границ	Координаты, м		Метод определения координат характерной точки	Средняя квадратическая погрешность положения характерной точки (Mt), м	Описание обозначения точки на местности (при наличии)
	X	Y			
1	2	3	4	5	6
223	408178.94	2241845.94	Картометрический метод	0.10	–
224	408179.12	2241843.92	Картометрический метод	0.10	–
225	408181.19	2241842.66	Картометрический метод	0.10	–
226	408180.94	2241840.22	Картометрический метод	0.10	–
227	408182.19	2241839.06	Картометрический метод	0.10	–
228	408184.12	2241839.28	Картометрический метод	0.10	–
229	408187	2241839.55	Картометрический метод	0.10	–
230	408189.25	2241838.28	Картометрический метод	0.10	–
231	408190.31	2241835.19	Картометрический метод	0.10	–
232	408190.88	2241830.8	Картометрический метод	0.10	–
233	408193.12	2241826.23	Картометрический метод	0.10	–
234	408191.38	2241824.47	Картометрический метод	0.10	–
235	408190.81	2241822.83	Картометрический метод	0.10	–
236	408192.12	2241820.36	Картометрический метод	0.10	–
237	408191	2241818.89	Картометрический метод	0.10	–
238	408186.5	2241818.91	Картометрический метод	0.10	–
239	408185.25	2241820.62	Картометрический метод	0.10	–
240	408183.88	2241823.08	Картометрический метод	0.10	–
241	408186.31	2241826.44	Картометрический метод	0.10	–
242	408186.75	2241828.48	Картометрический метод	0.10	–
243	408184.62	2241830.38	Картометрический метод	0.10	–
244	408182.5	2241829.98	Картометрический метод	0.10	–
245	408180.81	2241831.08	Картометрический метод	0.10	–
246	408179.75	2241830.47	Картометрический метод	0.10	–
247	408179.69	2241828.7	Картометрический метод	0.10	–

Сведения о местоположении границ объекта					
1. Система координат МСК-63					
2. Сведения о характерных точках границ объекта					
Обозначение характерных точек границ	Координаты, м		Метод определения координат характерной точки	Средняя квадратическая погрешность положения характерной точки (Mt), м	Описание обозначения точки на местности (при наличии)
	X	Y			
1	2	3	4	5	6
248	408178.44	2241826.59	Картометрический метод	0.10	–
249	408175.81	2241822.8	Картометрический метод	0.10	–
250	408173.62	2241821.39	Картометрический метод	0.10	–
251	408170.44	2241823	Картометрический метод	0.10	–
252	408167.19	2241823.25	Картометрический метод	0.10	–
253	408165.44	2241822.69	Картометрический метод	0.10	–
254	408165	2241820.53	Картометрический метод	0.10	–
255	408165.69	2241817.5	Картометрический метод	0.10	–
256	408164.12	2241815.34	Картометрический метод	0.10	–
257	408160.88	2241814.97	Картометрический метод	0.10	–
258	408158.31	2241815.89	Картометрический метод	0.10	–
259	408157	2241818.62	Картометрический метод	0.10	–
260	408156.56	2241826.56	Картометрический метод	0.10	–
261	408154.62	2241829.42	Картометрический метод	0.10	–
262	408154.31	2241836.55	Картометрический метод	0.10	–
263	408150.06	2241839.83	Картометрический метод	0.10	–
264	408148.25	2241844.62	Картометрический метод	0.10	–
265	408144.5	2241847.61	Картометрический метод	0.10	–
266	408141.69	2241848.25	Картометрический метод	0.10	–
267	408140.38	2241849.8	Картометрический метод	0.10	–
268	408137.94	2241850.27	Картометрический метод	0.10	–
269	408136.19	2241851.25	Картометрический метод	0.10	–
270	408135.5	2241854.11	Картометрический метод	0.10	–
271	408133.56	2241855.61	Картометрический метод	0.10	–
272	408131.62	2241853.97	Картометрический метод	0.10	–

Сведения о местоположении границ объекта					
1. Система координат МСК-63					
2. Сведения о характерных точках границ объекта					
Обозначение характерных точек границ	Координаты, м		Метод определения координат характерной точки	Средняя квадратическая погрешность положения характерной точки (Mt), м	Описание обозначения точки на местности (при наличии)
	X	Y			
1	2	3	4	5	6
273	408128.12	2241853.7	Картометрический метод	0.10	–
274	408126.31	2241852.41	Картометрический метод	0.10	–
275	408124.5	2241851.61	Картометрический метод	0.10	–
276	408123.12	2241849.56	Картометрический метод	0.10	–
277	408120.5	2241849.06	Картометрический метод	0.10	–
278	408116.5	2241844.69	Картометрический метод	0.10	–
279	408116.62	2241841.84	Картометрический метод	0.10	–
280	408114.56	2241836.67	Картометрический метод	0.10	–
281	408113.19	2241833.44	Картометрический метод	0.10	–
282	408110.69	2241826.59	Картометрический метод	0.10	–
283	408109.75	2241820.39	Картометрический метод	0.10	–
284	408109.69	2241816.41	Картометрический метод	0.10	–
285	408108.81	2241815.16	Картометрический метод	0.10	–
286	408106.62	2241814.66	Картометрический метод	0.10	–
287	408104.56	2241814.95	Картометрический метод	0.10	–
288	408103.56	2241816.45	Картометрический метод	0.10	–
289	408102.5	2241819.41	Картометрический метод	0.10	–
290	408102	2241828.25	Картометрический метод	0.10	–
291	408101.19	2241830.08	Картометрический метод	0.10	–
292	408099.81	2241830.2	Картометрический метод	0.10	–
293	408099	2241831.91	Картометрический метод	0.10	–
294	408099.06	2241833.45	Картометрический метод	0.10	–
295	408098.56	2241834.25	Картометрический метод	0.10	–
296	408096.69	2241834.03	Картометрический метод	0.10	–
297	408095.81	2241834.78	Картометрический метод	0.10	–

Сведения о местоположении границ объекта					
1. Система координат МСК-63					
2. Сведения о характерных точках границ объекта					
Обозначение характерных точек границ	Координаты, м		Метод определения координат характерной точки	Средняя квадратическая погрешность положения характерной точки (Mt), м	Описание обозначения точки на местности (при наличии)
	X	Y			
1	2	3	4	5	6
298	408096.25	2241836.31	Картометрический метод	0.10	–
299	408095.81	2241837.52	Картометрический метод	0.10	–
300	408096.5	2241838.44	Картометрический метод	0.10	–
301	408098.06	2241838.86	Картометрический метод	0.10	–
302	408099.38	2241840.98	Картометрический метод	0.10	–
303	408098.94	2241842.91	Картометрический метод	0.10	–
304	408095	2241849.16	Картометрический метод	0.10	–
305	408094.56	2241852.23	Картометрический метод	0.10	–
306	408095.25	2241855.48	Картометрический метод	0.10	–
307	408097.25	2241859.75	Картометрический метод	0.10	–
308	408098	2241863.56	Картометрический метод	0.10	–
309	408096.62	2241866.03	Картометрический метод	0.10	–
310	408092.92	2241868.38	Картометрический метод	0.10	–
311	408092.19	2241868.84	Картометрический метод	0.10	–
312	408091.69	2241870	Картометрический метод	0.10	–
313	408091.94	2241871.14	Картометрический метод	0.10	–
314	408096.06	2241871.84	Картометрический метод	0.10	–
315	408098.5	2241872.64	Картометрический метод	0.10	–
316	408105.31	2241879.67	Картометрический метод	0.10	–
317	408107.12	2241882.92	Картометрический метод	0.10	–
318	408106.06	2241885.05	Картометрический метод	0.10	–
319	408107.69	2241888.28	Картометрический метод	0.10	–
320	408106.56	2241892.28	Картометрический метод	0.10	–
321	408104.25	2241895.55	Картометрический метод	0.10	–
322	408102.81	2241895.28	Картометрический метод	0.10	–

Сведения о местоположении границ объекта					
1. Система координат МСК-63					
2. Сведения о характерных точках границ объекта					
Обозначение характерных точек границ	Координаты, м		Метод определения координат характерной точки	Средняя квадратическая погрешность положения характерной точки (Mt), м	Описание обозначения точки на местности (при наличии)
	X	Y			
1	2	3	4	5	6
323	408100.81	2241895.45	Картометрический метод	0.10	–
324	408100.25	2241896.89	Картометрический метод	0.10	–
325	408098.19	2241898.95	Картометрический метод	0.10	–
326	408096	2241899.08	Картометрический метод	0.10	–
327	408094.88	2241898	Картометрический метод	0.10	–
328	408092.81	2241897.84	Картометрический метод	0.10	–
329	408091.56	2241899.39	Картометрический метод	0.10	–
330	408087.81	2241899.64	Картометрический метод	0.10	–
331	408084.94	2241901.55	Картометрический метод	0.10	–
332	408084.53	2241901.98	Картометрический метод	0.10	–
333	408082.06	2241904.59	Картометрический метод	0.10	–
334	408080.56	2241907.95	Картометрический метод	0.10	–
335	408075.31	2241912.33	Картометрический метод	0.10	–
336	408072.5	2241912.17	Картометрический метод	0.10	–
337	408069.94	2241911.22	Картометрический метод	0.10	–
338	408068.19	2241912.83	Картометрический метод	0.10	–
339	408065.31	2241918.28	Картометрический метод	0.10	–
340	408055.5	2241927.3	Картометрический метод	0.10	–
341	408044.69	2241932.09	Картометрический метод	0.10	–
342	408038.38	2241936.19	Картометрический метод	0.10	–
343	408031.75	2241939.48	Картометрический метод	0.10	–
344	408010.69	2241947.08	Картометрический метод	0.10	–
345	408007.88	2241949.5	Картометрический метод	0.10	–
346	408005	2241952.14	Картометрический метод	0.10	–
347	408002.12	2241952.83	Картометрический метод	0.10	–

Сведения о местоположении границ объекта					
1. Система координат МСК-63					
2. Сведения о характерных точках границ объекта					
Обозначение характерных точек границ	Координаты, м		Метод определения координат характерной точки	Средняя квадратическая погрешность положения характерной точки (Mt), м	Описание обозначения точки на местности (при наличии)
	X	Y			
1	2	3	4	5	6
348	407998.69	2241952.75	Картометрический метод	0.10	–
349	407996.56	2241952.02	Картометрический метод	0.10	–
350	407993.79	2241952.33	Картометрический метод	0.10	–
351	407992.81	2241952.44	Картометрический метод	0.10	–
352	407988.38	2241956.69	Картометрический метод	0.10	–
353	407988.64	2241958.08	Картометрический метод	0.10	–
354	407988.88	2241959.36	Картометрический метод	0.10	–
355	407985.88	2241963.05	Картометрический метод	0.10	–
356	407983.54	2241963.81	Картометрический метод	0.10	–
357	407975.95	2241966.28	Картометрический метод	0.10	–
358	407973.05	2241967.23	Картометрический метод	0.10	–
359	407966.97	2241969.2	Картометрический метод	0.10	–
360	407960.31	2241971.36	Картометрический метод	0.10	–
361	407955.19	2241973.04	Картометрический метод	0.10	–
362	407951.06	2241974.39	Картометрический метод	0.10	–
363	407931.5	2241993.36	Картометрический метод	0.10	–
364	407909.88	2242024.78	Картометрический метод	0.10	–
365	407870.69	2242079.09	Картометрический метод	0.10	–
366	407829.12	2242091.63	Картометрический метод	0.10	–
367	407819.09	2242094.66	Картометрический метод	0.10	–
368	407819	2242094.69	Картометрический метод	0.10	–
369	407810.75	2242098.3	Картометрический метод	0.10	–
370	407794	2242107.71	Картометрический метод	0.10	–
371	407788.69	2242110.69	Картометрический метод	0.10	–
372	407772.81	2242119.61	Картометрический метод	0.10	–

Сведения о местоположении границ объекта					
1. Система координат МСК-63					
2. Сведения о характерных точках границ объекта					
Обозначение характерных точек границ	Координаты, м		Метод определения координат характерной точки	Средняя квадратическая погрешность положения характерной точки (Mt), м	Описание обозначения точки на местности (при наличии)
	X	Y			
1	2	3	4	5	6
373	407759.06	2242127.33	Картометрический метод	0.10	–
374	407739.99	2242136.28	Картометрический метод	0.10	–
375	407622.74	2242162.73	Картометрический метод	0.10	–
376	407547.44	2242190.03	Картометрический метод	0.10	–
377	407491.05	2242210.79	Картометрический метод	0.10	–
378	407470.6	2242218.3	Картометрический метод	0.10	–
379	407407.55	2242235.62	Картометрический метод	0.10	–
380	407342.77	2242243.83	Картометрический метод	0.10	–
1	407331.17	2242243.92	Картометрический метод	0.10	–
2	407336.19	2242253.02	Картометрический метод	0.10	–
3	407340.8	2242252.4	Картометрический метод	0.10	–
4	407341.6	2242258.2	Картометрический метод	0.10	–
5	407339.24	2242258.57	Картометрический метод	0.10	–
6	407500.38	2242550.52	Картометрический метод	0.10	–
7	407645.31	2242813.12	Картометрический метод	0.10	–
8	407987.06	2243463	Картометрический метод	0.10	–
9	408046.78	2243423.16	Картометрический метод	0.10	–
10	408230.72	2243296.8	Картометрический метод	0.10	–
11	408247.59	2243326.41	Картометрический метод	0.10	–
12	408249.58	2243329.91	Картометрический метод	0.10	–
13	408262.02	2243351.74	Картометрический метод	0.10	–
14	408437.53	2243621.63	Картометрический метод	0.10	–
15	408478.8	2243599.84	Картометрический метод	0.10	–
16	408521.22	2243578.13	Картометрический метод	0.10	–
17	408557.86	2243565.01	Картометрический метод	0.10	–

Сведения о местоположении границ объекта					
1. Система координат МСК-63					
2. Сведения о характерных точках границ объекта					
Обозначение характерных точек границ	Координаты, м		Метод определения координат характерной точки	Средняя квадратическая погрешность положения характерной точки (Mt), м	Описание обозначения точки на местности (при наличии)
	X	Y			
1	2	3	4	5	6
18	408598.52	2243550.92	Картометрический метод	0.10	–
19	408614.11	2243545.52	Картометрический метод	0.10	–
20	408626.89	2243541.09	Картометрический метод	0.10	–
21	408639.15	2243536.86	Картометрический метод	0.10	–
22	408674.8	2243524.51	Картометрический метод	0.10	–
23	408672.49	2243527.41	Картометрический метод	0.10	–
24	408666.53	2243534.11	Картометрический метод	0.10	–
25	408664.2	2243538	Картометрический метод	0.10	–
26	408663.91	2243540.19	Картометрический метод	0.10	–
27	408662.42	2243541.65	Картометрический метод	0.10	–
28	408661.16	2243543.31	Картометрический метод	0.10	–
29	408660.8	2243544.62	Картометрический метод	0.10	–
30	408660.88	2243546.23	Картометрический метод	0.10	–
31	408661.27	2243547.44	Картометрический метод	0.10	–
32	408662.09	2243548.77	Картометрический метод	0.10	–
33	408663.13	2243549.66	Картометрический метод	0.10	–
34	408664.31	2243550.2	Картометрический метод	0.10	–
35	408665.59	2243550.41	Картометрический метод	0.10	–
36	408667.24	2243550.35	Картометрический метод	0.10	–
37	408668.67	2243549.64	Картометрический метод	0.10	–
38	408669.39	2243549.1	Картометрический метод	0.10	–
39	408671.53	2243547.03	Картометрический метод	0.10	–
40	408673.46	2243544.41	Картометрический метод	0.10	–
41	408674.11	2243542.94	Картометрический метод	0.10	–
42	408674.12	2243541.16	Картометрический метод	0.10	–

Сведения о местоположении границ объекта					
1. Система координат МСК-63					
2. Сведения о характерных точках границ объекта					
Обозначение характерных точек границ	Координаты, м		Метод определения координат характерной точки	Средняя квадратическая погрешность положения характерной точки (Mt), м	Описание обозначения точки на местности (при наличии)
	X	Y			
1	2	3	4	5	6
43	408674.63	2243540.33	Картометрический метод	0.10	–
44	408680.23	2243533.73	Картометрический метод	0.10	–
45	408686.05	2243526.42	Картометрический метод	0.10	–
46	408691.37	2243519.55	Картометрический метод	0.10	–
47	408709.25	2243520.81	Картометрический метод	0.10	–
48	408787.24	2243521.44	Картометрический метод	0.10	–
49	408841.88	2243518.07	Картометрический метод	0.10	–
50	408906.88	2243511.44	Картометрический метод	0.10	–
51	408952.51	2243411.64	Картометрический метод	0.10	–
52	408975.77	2243344.4	Картометрический метод	0.10	–
53	408999.33	2243305.04	Картометрический метод	0.10	–
54	408999.72	2243304.56	Картометрический метод	0.10	–
55	409028.26	2243279.15	Картометрический метод	0.10	–
56	409055.76	2243254.99	Картометрический метод	0.10	–
57	409055.72	2243254.89	Картометрический метод	0.10	–
58	409072.48	2243244.72	Картометрический метод	0.10	–
59	409073.64	2243243.76	Картометрический метод	0.10	–
60	409075.1	2243241.24	Картометрический метод	0.10	–
61	409085.32	2243262.21	Картометрический метод	0.10	–
62	409085.51	2243263.07	Картометрический метод	0.10	–
63	409085.26	2243264.08	Картометрический метод	0.10	–
64	409084.83	2243264.57	Картометрический метод	0.10	–
65	409050.61	2243294.47	Картометрический метод	0.10	–
66	409018.51	2243323.41	Картометрический метод	0.10	–
67	409002.04	2243360.85	Картометрический метод	0.10	–

Сведения о местоположении границ объекта					
1. Система координат МСК-63					
2. Сведения о характерных точках границ объекта					
Обозначение характерных точек границ	Координаты, м		Метод определения координат характерной точки	Средняя квадратическая погрешность положения характерной точки (Mt), м	Описание обозначения точки на местности (при наличии)
	X	Y			
1	2	3	4	5	6
68	408980.81	2243421.58	Картометрический метод	0.10	–
69	408926.92	2243540.01	Картометрический метод	0.10	–
70	408844.93	2243547.92	Картометрический метод	0.10	–
71	408787.69	2243551.43	Картометрический метод	0.10	–
72	408709.01	2243550.81	Картометрический метод	0.10	–
73	408624.78	2243580.06	Картометрический метод	0.10	–
74	408583.42	2243592.78	Картометрический метод	0.10	–
75	408541.6	2243606.12	Картометрический метод	0.10	–
76	408500.65	2243628.67	Картометрический метод	0.10	–
77	408459.31	2243651.08	Картометрический метод	0.10	–
78	408457.35	2243652.13	Картометрический метод	0.10	–
79	408942.78	2244398.57	Картометрический метод	0.10	–
80	409442.74	2244056.54	Картометрический метод	0.10	–
81	409240.69	2243675	Картометрический метод	0.10	–
82	409294.43	2243652.03	Картометрический метод	0.10	–
83	409314.85	2243643.43	Картометрический метод	0.10	–
84	409351.38	2243644.8	Картометрический метод	0.10	–
85	409399.53	2243629.65	Картометрический метод	0.10	–
86	409403.62	2243628.05	Картометрический метод	0.10	–
87	409406.29	2243621.8	Картометрический метод	0.10	–
88	409414.53	2243601.42	Картометрический метод	0.10	–
89	409431.16	2243594.41	Картометрический метод	0.10	–
90	409340.99	2243391.12	Картометрический метод	0.10	–
91	409220.59	2243440.82	Картометрический метод	0.10	–
92	409189.37	2243361.64	Картометрический метод	0.10	–

Сведения о местоположении границ объекта					
1. Система координат МСК-63					
2. Сведения о характерных точках границ объекта					
Обозначение характерных точек границ	Координаты, м		Метод определения координат характерной точки	Средняя квадратическая погрешность положения характерной точки (Mt), м	Описание обозначения точки на местности (при наличии)
	X	Y			
1	2	3	4	5	6
93	409202.98	2243159.63	Картометрический метод	0.10	–
94	409226.17	2243140.64	Картометрический метод	0.10	–
95	409270.99	2243103.94	Картометрический метод	0.10	–
96	409299.17	2243080.85	Картометрический метод	0.10	–
97	409283.67	2243062.9	Картометрический метод	0.10	–
98	409257.35	2243031.98	Картометрический метод	0.10	–
99	409253.11	2243033.21	Картометрический метод	0.10	–
100	409235.42	2243047.75	Картометрический метод	0.10	–
101	409231.3	2243040.83	Картометрический метод	0.10	–
102	409224.92	2243039.23	Картометрический метод	0.10	–
103	409229.26	2243035.26	Картометрический метод	0.10	–
104	409224.37	2243033.94	Картометрический метод	0.10	–
105	409243.13	2243016.66	Картометрический метод	0.10	–
106	409243.75	2243015.99	Картометрический метод	0.10	–
107	409242.79	2243014.86	Картометрический метод	0.10	–
108	409240.81	2243012.56	Картометрический метод	0.10	–
109	409251.92	2242977.43	Картометрический метод	0.10	–
110	409207.81	2242966.28	Картометрический метод	0.10	–
111	409203.19	2242968.27	Картометрический метод	0.10	–
112	409034.37	2243063.08	Картометрический метод	0.10	–
113	409006.98	2243014.34	Картометрический метод	0.10	–
114	408974.85	2243035.56	Картометрический метод	0.10	–
115	408992.05	2243071.71	Картометрический метод	0.10	–
116	409013.49	2243115.71	Картометрический метод	0.10	–
117	409035.47	2243160.31	Картометрический метод	0.10	–

Сведения о местоположении границ объекта					
1. Система координат МСК-63					
2. Сведения о характерных точках границ объекта					
Обозначение характерных точек границ	Координаты, м		Метод определения координат характерной точки	Средняя квадратическая погрешность положения характерной точки (Mt), м	Описание обозначения точки на местности (при наличии)
	X	Y			
1	2	3	4	5	6
118	409053.64	2243196.92	Картометрический метод	0.10	–
119	409066.59	2243223.73	Картометрический метод	0.10	–
120	409066.02	2243225.36	Картометрический метод	0.10	–
121	409067.3	2243232.17	Картометрический метод	0.10	–
122	409065.7	2243236.43	Картометрический метод	0.10	–
123	409051.47	2243245.81	Картометрический метод	0.10	–
124	409037.09	2243215.11	Картометрический метод	0.10	–
125	409015.67	2243169.95	Картометрический метод	0.10	–
126	408994.25	2243124.75	Картометрический метод	0.10	–
127	408972.85	2243079.56	Картометрический метод	0.10	–
128	408952	2243034.23	Картометрический метод	0.10	–
129	408951.83	2243033.38	Картометрический метод	0.10	–
130	408952.09	2243032.39	Картометрический метод	0.10	–
131	408952.71	2243031.72	Картометрический метод	0.10	–
132	408955.05	2243030.16	Картометрический метод	0.10	–
133	408917.17	2242951.73	Картометрический метод	0.10	–
134	408916.67	2242949.55	Картометрический метод	0.10	–
135	408917.33	2242947.05	Картометрический метод	0.10	–
136	408919.14	2242945.24	Картометрический метод	0.10	–
137	408955.49	2242923.93	Картометрический метод	0.10	–
138	408920.22	2242866.53	Картометрический метод	0.10	–
139	408918.05	2242876.36	Картометрический метод	0.10	–
140	408912.38	2242889.71	Картометрический метод	0.10	–
141	408897.86	2242910.43	Картометрический метод	0.10	–
142	408877.28	2242927.04	Картометрический метод	0.10	–

Сведения о местоположении границ объекта					
1. Система координат МСК-63					
2. Сведения о характерных точках границ объекта					
Обозначение характерных точек границ	Координаты, м		Метод определения координат характерной точки	Средняя квадратическая погрешность положения характерной точки (Mt), м	Описание обозначения точки на местности (при наличии)
	X	Y			
1	2	3	4	5	6
143	408792.89	2242987.03	Картометрический метод	0.10	–
144	408718.63	2243038.07	Картометрический метод	0.10	–
145	408713	2243027.29	Картометрический метод	0.10	–
146	408707.49	2243016.72	Картометрический метод	0.10	–
147	408706.56	2243014.95	Картометрический метод	0.10	–
148	408705.63	2243013.16	Картометрический метод	0.10	–
149	408701.89	2243005.98	Картометрический метод	0.10	–
150	408698.56	2242999.61	Картометрический метод	0.10	–
151	408696.71	2242996.05	Картометрический метод	0.10	–
152	408696.38	2242995.43	Картометрический метод	0.10	–
153	408702.5	2242991.42	Картометрический метод	0.10	–
154	408706.19	2242988.98	Картометрический метод	0.10	–
155	408709.58	2242986.74	Картометрический метод	0.10	–
156	408774.06	2242944.14	Картометрический метод	0.10	–
157	408776.56	2242942.49	Картометрический метод	0.10	–
158	408806.69	2242922.6	Картометрический метод	0.10	–
159	408838.34	2242907.07	Картометрический метод	0.10	–
160	408842.07	2242905.25	Картометрический метод	0.10	–
161	408847.67	2242902.49	Картометрический метод	0.10	–
162	408862.41	2242895.27	Картометрический метод	0.10	–
163	408871.56	2242890.77	Картометрический метод	0.10	–
164	408883.12	2242869.33	Картометрический метод	0.10	–
165	408883.7	2242868.28	Картометрический метод	0.10	–
166	408883.13	2242864.56	Картометрический метод	0.10	–
167	408880.38	2242846.36	Картометрический метод	0.10	–

Сведения о местоположении границ объекта					
1. Система координат МСК-63					
2. Сведения о характерных точках границ объекта					
Обозначение характерных точек границ	Координаты, м		Метод определения координат характерной точки	Средняя квадратическая погрешность положения характерной точки (Mt), м	Описание обозначения точки на местности (при наличии)
	X	Y			
1	2	3	4	5	6
168	408872.13	2242836.57	Картометрический метод	0.10	–
169	408869.55	2242833.5	Картометрический метод	0.10	–
170	408864.57	2242827.6	Картометрический метод	0.10	–
171	408865.76	2242824.1	Картометрический метод	0.10	–
172	408772.5	2242715.2	Картометрический метод	0.10	–
173	408656.5	2242580.67	Картометрический метод	0.10	–
174	408629.69	2242505.52	Картометрический метод	0.10	–
175	408623.62	2242497.64	Картометрический метод	0.10	–
–					
383	407491.3	2242213.7	Картометрический метод	0.10	–
384	407489.1	2242214.3	Картометрический метод	0.10	–
381	407488.39	2242212	Картометрический метод	0.10	–
382	407490.7	2242211.4	Картометрический метод	0.10	–
383	407491.3	2242213.7	Картометрический метод	0.10	–
–					
387	407633.1	2242173.5	Картометрический метод	0.10	–
388	407630.9	2242174.2	Картометрический метод	0.10	–
385	407630.2	2242171.99	Картометрический метод	0.10	–
386	407632.5	2242171.3	Картометрический метод	0.10	–
387	407633.1	2242173.5	Картометрический метод	0.10	–
–					
391	407703.68	2242177.12	Картометрический метод	0.10	–
392	407700.52	2242178.14	Картометрический метод	0.10	–
389	407699.49	2242175	Картометрический метод	0.10	–
390	407702.65	2242173.98	Картометрический метод	0.10	–
391	407703.68	2242177.12	Картометрический метод	0.10	–

Сведения о местоположении границ объекта					
1. Система координат МСК-63					
2. Сведения о характерных точках границ объекта					
Обозначение характерных точек границ	Координаты, м		Метод определения координат характерной точки	Средняя квадратическая погрешность положения характерной точки (Mt), м	Описание обозначения точки на местности (при наличии)
	X	Y			
1	2	3	4	5	6
–					
395	407718.73	2242215.17	Картометрический метод	0.10	–
396	407717.07	2242216.83	Картометрический метод	0.10	–
393	407715.42	2242215.18	Картометрический метод	0.10	–
394	407717.09	2242213.52	Картометрический метод	0.10	–
395	407718.73	2242215.17	Картометрический метод	0.10	–
–					
399	407779.6	2242126.7	Картометрический метод	0.10	–
400	407774.4	2242129.4	Картометрический метод	0.10	–
397	407771.7	2242124.1	Картометрический метод	0.10	–
398	407776.91	2242121.4	Картометрический метод	0.10	–
399	407779.6	2242126.7	Картометрический метод	0.10	–
–					
411	408305.6	2244737.49	Картометрический метод	0.10	–
412	408302.89	2244738.78	Картометрический метод	0.10	–
413	408277.72	2244759.16	Картометрический метод	0.10	–
414	408281.78	2244765.01	Картометрический метод	0.10	–
415	408259.53	2244780.03	Картометрический метод	0.10	–
416	408202.39	2244815.69	Картометрический метод	0.10	–
417	408201.07	2244816.51	Картометрический метод	0.10	–
418	408198.7	2244813.21	Картометрический метод	0.10	–
419	408194.19	2244806.96	Картометрический метод	0.10	–
420	408156.22	2244754.38	Картометрический метод	0.10	–
421	408119.3	2244701.01	Картометрический метод	0.10	–
422	408066.91	2244738.26	Картометрический метод	0.10	–
401	408025.04	2244768.02	Картометрический метод	0.10	–

Сведения о местоположении границ объекта					
1. Система координат МСК-63					
2. Сведения о характерных точках границ объекта					
Обозначение характерных точек границ	Координаты, м		Метод определения координат характерной точки	Средняя квадратическая погрешность положения характерной точки (Mt), м	Описание обозначения точки на местности (при наличии)
	X	Y			
1	2	3	4	5	6
402	408132.14	2244930.55	Картометрический метод	0.10	–
403	408157.62	2244915.37	Картометрический метод	0.10	–
404	408178.97	2244900.71	Картометрический метод	0.10	–
405	408221.5	2244871.51	Картометрический метод	0.10	–
406	408203.89	2244821.7	Картометрический метод	0.10	–
407	408262.67	2244785.13	Картометрический метод	0.10	–
408	408285.22	2244769.77	Картометрический метод	0.10	–
409	408288.11	2244773.85	Картометрический метод	0.10	–
410	408315.25	2244756.28	Картометрический метод	0.10	–
411	408305.6	2244737.49	Картометрический метод	0.10	–
–					
425	408165.2	2241957.31	Картометрический метод	0.10	–
426	408163.6	2241959	Картометрический метод	0.10	–
423	408161.9	2241957.4	Картометрический метод	0.10	–
424	408163.5	2241955.7	Картометрический метод	0.10	–
425	408165.2	2241957.31	Картометрический метод	0.10	–
–					
428	408286.25	2243386.05	Картометрический метод	0.10	–
429	408286.59	2243386.39	Картометрический метод	0.10	–
430	408286.25	2243386.76	Картометрический метод	0.10	–
427	408285.88	2243386.39	Картометрический метод	0.10	–
428	408286.25	2243386.05	Картометрический метод	0.10	–
–					
432	408294.28	2243380.63	Картометрический метод	0.10	–
433	408294.63	2243380.99	Картометрический метод	0.10	–
434	408294.28	2243381.34	Картометрический метод	0.10	–

Сведения о местоположении границ объекта					
1. Система координат МСК-63					
2. Сведения о характерных точках границ объекта					
Обозначение характерных точек границ	Координаты, м		Метод определения координат характерной точки	Средняя квадратическая погрешность положения характерной точки (Mt), м	Описание обозначения точки на местности (при наличии)
	X	Y			
1	2	3	4	5	6
431	408293.92	2243380.99	Картометрический метод	0.10	–
432	408294.28	2243380.63	Картометрический метод	0.10	–
–					
436	408302.37	2243375.24	Картометрический метод	0.10	–
437	408302.71	2243375.59	Картометрический метод	0.10	–
438	408302.37	2243375.94	Картометрический метод	0.10	–
435	408302	2243375.58	Картометрический метод	0.10	–
436	408302.37	2243375.24	Картометрический метод	0.10	–
–					
440	408310.66	2243369.78	Картометрический метод	0.10	–
441	408311	2243370.12	Картометрический метод	0.10	–
442	408310.66	2243370.49	Картометрический метод	0.10	–
439	408310.29	2243370.12	Картометрический метод	0.10	–
440	408310.66	2243369.78	Картометрический метод	0.10	–
–					
444	408319.14	2243364.16	Картометрический метод	0.10	–
445	408319.48	2243364.52	Картометрический метод	0.10	–
446	408319.14	2243364.87	Картометрический метод	0.10	–
443	408318.77	2243364.52	Картометрический метод	0.10	–
444	408319.14	2243364.16	Картометрический метод	0.10	–
–					
448	408328.1	2243392.81	Картометрический метод	0.10	–
449	408329.4	2243394.7	Картометрический метод	0.10	–
450	408327.4	2243396.01	Картометрический метод	0.10	–
447	408326.21	2243394.01	Картометрический метод	0.10	–
448	408328.1	2243392.81	Картометрический метод	0.10	–
–					

Сведения о местоположении границ объекта					
1. Система координат МСК-63					
2. Сведения о характерных точках границ объекта					
Обозначение характерных точек границ	Координаты, м		Метод определения координат характерной точки	Средняя квадратическая погрешность положения характерной точки (Mt), м	Описание обозначения точки на местности (при наличии)
	X	Y			
1	2	3	4	5	6
452	408327.33	2243358.81	Картометрический метод	0.10	–
453	408327.67	2243359.15	Картометрический метод	0.10	–
454	408327.33	2243359.52	Картометрический метод	0.10	–
451	408326.96	2243359.15	Картометрический метод	0.10	–
452	408327.33	2243358.81	Картометрический метод	0.10	–
–					
456	408335.66	2243353.19	Картометрический метод	0.10	–
457	408336.01	2243353.54	Картометрический метод	0.10	–
458	408335.66	2243353.91	Картометрический метод	0.10	–
455	408335.3	2243353.54	Картометрический метод	0.10	–
456	408335.66	2243353.19	Картометрический метод	0.10	–
–					
460	408344.19	2243347.53	Картометрический метод	0.10	–
461	408344.54	2243347.89	Картометрический метод	0.10	–
462	408344.19	2243348.24	Картометрический метод	0.10	–
459	408343.84	2243347.89	Картометрический метод	0.10	–
460	408344.19	2243347.53	Картометрический метод	0.10	–
–					
464	408352.37	2243342.14	Картометрический метод	0.10	–
465	408352.72	2243342.48	Картометрический метод	0.10	–
466	408352.37	2243342.85	Картометрический метод	0.10	–
463	408352.02	2243342.48	Картометрический метод	0.10	–
464	408352.37	2243342.14	Картометрический метод	0.10	–
–					
468	408360.37	2243336.82	Картометрический метод	0.10	–
469	408360.71	2243337.18	Картометрический метод	0.10	–
470	408360.37	2243337.53	Картометрический	0.10	–

Сведения о местоположении границ объекта					
1. Система координат МСК-63					
2. Сведения о характерных точках границ объекта					
Обозначение характерных точек границ	Координаты, м		Метод определения координат характерной точки	Средняя квадратическая погрешность положения характерной точки (Mt), м	Описание обозначения точки на местности (при наличии)
	X	Y			
1	2	3	4	5	6
			метод		
467	408360	2243337.18	Картометрический метод	0.10	–
468	408360.37	2243336.82	Картометрический метод	0.10	–
–					
472	408368.96	2243330.97	Картометрический метод	0.10	–
473	408369.3	2243331.31	Картометрический метод	0.10	–
474	408368.96	2243331.68	Картометрический метод	0.10	–
471	408368.59	2243331.31	Картометрический метод	0.10	–
472	408368.96	2243330.97	Картометрический метод	0.10	–
–					
476	408377.54	2243325.4	Картометрический метод	0.10	–
477	408377.88	2243325.76	Картометрический метод	0.10	–
478	408377.54	2243326.11	Картометрический метод	0.10	–
475	408377.17	2243325.76	Картометрический метод	0.10	–
476	408377.54	2243325.4	Картометрический метод	0.10	–
–					
480	408386.11	2243319.7	Картометрический метод	0.10	–
481	408386.47	2243320.06	Картометрический метод	0.10	–
482	408386.11	2243320.41	Картометрический метод	0.10	–
479	408385.76	2243320.06	Картометрический метод	0.10	–
480	408386.11	2243319.7	Картометрический метод	0.10	–
–					
484	408394.45	2243314.19	Картометрический метод	0.10	–
485	408394.8	2243314.55	Картометрический метод	0.10	–
486	408394.45	2243314.9	Картометрический метод	0.10	–
483	408394.1	2243314.55	Картометрический метод	0.10	–
484	408394.45	2243314.19	Картометрический метод	0.10	–

Сведения о местоположении границ объекта					
1. Система координат МСК-63					
2. Сведения о характерных точках границ объекта					
Обозначение характерных точек границ	Координаты, м		Метод определения координат характерной точки	Средняя квадратическая погрешность положения характерной точки (Mt), м	Описание обозначения точки на местности (при наличии)
	X	Y			
1	2	3	4	5	6
–					
488	408402.84	2243308.53	Картометрический метод	0.10	–
489	408403.18	2243308.88	Картометрический метод	0.10	–
490	408402.84	2243309.24	Картометрический метод	0.10	–
487	408402.47	2243308.88	Картометрический метод	0.10	–
488	408402.84	2243308.53	Картометрический метод	0.10	–
–					
492	408410.72	2243303.33	Картометрический метод	0.10	–
493	408411.08	2243303.67	Картометрический метод	0.10	–
494	408410.72	2243304.04	Картометрический метод	0.10	–
491	408410.37	2243303.67	Картометрический метод	0.10	–
492	408410.72	2243303.33	Картометрический метод	0.10	–
–					
496	408419.41	2243297.57	Картометрический метод	0.10	–
497	408419.75	2243297.93	Картометрический метод	0.10	–
498	408419.41	2243298.28	Картометрический метод	0.10	–
495	408419.04	2243297.93	Картометрический метод	0.10	–
496	408419.41	2243297.57	Картометрический метод	0.10	–
–					
500	408427.6	2243292.11	Картометрический метод	0.10	–
501	408427.94	2243292.47	Картометрический метод	0.10	–
502	408427.6	2243292.82	Картометрический метод	0.10	–
499	408427.23	2243292.47	Картометрический метод	0.10	–
500	408427.6	2243292.11	Картометрический метод	0.10	–
–					
504	408436.07	2243286.51	Картометрический метод	0.10	–
505	408436.42	2243286.87	Картометрический метод	0.10	–

Сведения о местоположении границ объекта					
1. Система координат МСК-63					
2. Сведения о характерных точках границ объекта					
Обозначение характерных точек границ	Координаты, м		Метод определения координат характерной точки	Средняя квадратическая погрешность положения характерной точки (Mt), м	Описание обозначения точки на местности (при наличии)
	X	Y			
1	2	3	4	5	6
506	408436.07	2243287.22	Картометрический метод	0.10	–
503	408435.71	2243286.87	Картометрический метод	0.10	–
504	408436.07	2243286.51	Картометрический метод	0.10	–
–					
508	408443.97	2243281.26	Картометрический метод	0.10	–
509	408444.31	2243281.6	Картометрический метод	0.10	–
510	408443.97	2243281.97	Картометрический метод	0.10	–
507	408443.6	2243281.6	Картометрический метод	0.10	–
508	408443.97	2243281.26	Картометрический метод	0.10	–
–					
512	408452.89	2243275.44	Картометрический метод	0.10	–
513	408453.25	2243275.8	Картометрический метод	0.10	–
514	408452.89	2243276.15	Картометрический метод	0.10	–
511	408452.54	2243275.8	Картометрический метод	0.10	–
512	408452.89	2243275.44	Картометрический метод	0.10	–
–					
516	408461.13	2243269.98	Картометрический метод	0.10	–
517	408461.49	2243270.34	Картометрический метод	0.10	–
518	408461.13	2243270.69	Картометрический метод	0.10	–
515	408460.78	2243270.34	Картометрический метод	0.10	–
516	408461.13	2243269.98	Картометрический метод	0.10	–
–					
520	408469.71	2243264.18	Картометрический метод	0.10	–
521	408470.06	2243264.52	Картометрический метод	0.10	–
522	408469.71	2243264.89	Картометрический метод	0.10	–
519	408469.35	2243264.52	Картометрический метод	0.10	–
520	408469.71	2243264.18	Картометрический	0.10	–

Сведения о местоположении границ объекта					
1. Система координат МСК-63					
2. Сведения о характерных точках границ объекта					
Обозначение характерных точек границ	Координаты, м		Метод определения координат характерной точки	Средняя квадратическая погрешность положения характерной точки (Mt), м	Описание обозначения точки на местности (при наличии)
	X	Y			
1	2	3	4	5	6
			метод		
–					
524	408476.6	2243297.3	Картометрический метод	0.10	–
525	408477.9	2243299.31	Картометрический метод	0.10	–
526	408475.9	2243300.6	Картометрический метод	0.10	–
523	408474.7	2243298.6	Картометрический метод	0.10	–
524	408476.6	2243297.3	Картометрический метод	0.10	–
–					
528	408477.99	2243258.66	Картометрический метод	0.10	–
529	408478.34	2243259	Картометрический метод	0.10	–
530	408478	2243259.37	Картометрический метод	0.10	–
527	408477.63	2243259.01	Картометрический метод	0.10	–
528	408477.99	2243258.66	Картометрический метод	0.10	–
–					
532	408486.37	2243253.07	Картометрический метод	0.10	–
533	408486.73	2243253.41	Картометрический метод	0.10	–
534	408486.37	2243253.78	Картометрический метод	0.10	–
531	408486.02	2243253.41	Картометрический метод	0.10	–
532	408486.37	2243253.07	Картометрический метод	0.10	–
–					
536	408487.58	2243249.49	Картометрический метод	0.10	–
537	408487.93	2243249.85	Картометрический метод	0.10	–
538	408487.58	2243250.2	Картометрический метод	0.10	–
535	408487.23	2243249.85	Картометрический метод	0.10	–
536	408487.58	2243249.49	Картометрический метод	0.10	–
–					
540	408489.43	2243248.1	Картометрический метод	0.10	–

Сведения о местоположении границ объекта					
1. Система координат МСК-63					
2. Сведения о характерных точках границ объекта					
Обозначение характерных точек границ	Координаты, м		Метод определения координат характерной точки	Средняя квадратическая погрешность положения характерной точки (Mt), м	Описание обозначения точки на местности (при наличии)
	X	Y			
1	2	3	4	5	6
541	408489.79	2243248.45	Картометрический метод	0.10	–
542	408489.43	2243248.81	Картометрический метод	0.10	–
539	408489.08	2243248.45	Картометрический метод	0.10	–
540	408489.43	2243248.1	Картометрический метод	0.10	–
–					
544	408619.31	2243204.9	Картометрический метод	0.10	–
545	408620.51	2243206.9	Картометрический метод	0.10	–
546	408618.6	2243208.1	Картометрический метод	0.10	–
543	408617.31	2243206.2	Картометрический метод	0.10	–
544	408619.31	2243204.9	Картометрический метод	0.10	–
–					
548	408778.91	2243103.6	Картометрический метод	0.10	–
549	408780.21	2243105.61	Картометрический метод	0.10	–
550	408778.2	2243106.81	Картометрический метод	0.10	–
547	408776.91	2243104.8	Картометрический метод	0.10	–
548	408778.91	2243103.6	Картометрический метод	0.10	–
–					
552	408921.6	2243011.4	Картометрический метод	0.10	–
553	408922.9	2243013.4	Картометрический метод	0.10	–
554	408920.9	2243014.6	Картометрический метод	0.10	–
551	408919.6	2243012.6	Картометрический метод	0.10	–
552	408921.6	2243011.4	Картометрический метод	0.10	–
–					
564	409045.51	2242836.65	Картометрический метод	0.10	–
565	409003.74	2242863.35	Картометрический метод	0.10	–

Сведения о местоположении границ объекта					
1. Система координат МСК-63					
2. Сведения о характерных точках границ объекта					
Обозначение характерных точек границ	Координаты, м		Метод определения координат характерной точки	Средняя квадратическая погрешность положения характерной точки (Mt), м	Описание обозначения точки на местности (при наличии)
	X	Y			
1	2	3	4	5	6
566	409014.87	2242881.21	Картометрический метод	0.10	–
567	408980.08	2242902.22	Картометрический метод	0.10	–
568	408973.69	2242908.44	Картометрический метод	0.10	–
569	408966.22	2242915.72	Картометрический метод	0.10	–
570	408961.24	2242920.56	Картометрический метод	0.10	–
571	408956.35	2242925.33	Картометрический метод	0.10	–
572	408960.67	2242932.51	Картометрический метод	0.10	–
555	408928.18	2242951.54	Картометрический метод	0.10	–
556	408963.46	2243024.58	Картометрический метод	0.10	–
557	408978.58	2243014.5	Картометрический метод	0.10	–
558	408999.18	2243000.44	Картометрический метод	0.10	–
559	408965.65	2242940.76	Картометрический метод	0.10	–
560	408992.56	2242915.21	Картометрический метод	0.10	–
561	409024.7	2242896.3	Картометрический метод	0.10	–
562	409037.75	2242915.41	Картометрический метод	0.10	–
563	409079.54	2242888.17	Картометрический метод	0.10	–
564	409045.51	2242836.65	Картометрический метод	0.10	–

3. Сведения о характерных точках части (частей) границы объекта

Обозначение характерных точек части границы	Координаты, м		Метод определения координат характерной точки	Средняя квадратическая погрешность положения характерной точки (Mt), м	Описание обозначения точки на местности (при наличии)
	X	Y			
1	2	3	4	5	6
-	-	-	-	-	-

ОПИСАНИЕ МЕСТОПОЛОЖЕНИЯ ГРАНИЦ

границ населенного пункта – поселок Тальники сельского поселения Садгород муниципального района Кинель-Черкасский Самарской области

(наименование объекта, местоположение границ которого описано (далее - объект)

Раздел 1

Сведения об объекте		
№ п/п	Характеристики объекта	Описание характеристик
1	2	3
1.	Местоположение объекта	446330, Самарская обл, Кинель-Черкасский р-н, Тальники п
2.	Площадь объекта +/- величина погрешности определения площади (Р+/- Дельта Р)	319294 кв.м ± 119 кв.м
3.	Иные характеристики объекта	–

Раздел 2

Сведения о местоположении границ объекта					
1. Система координат МСК-63					
2. Сведения о характерных точках границ объекта					
Обозначение характерных точек границ	Координаты, м		Метод определения координат характерной точки	Средняя квадратическая погрешность положения характерной точки (Mt), м	Описание обозначения точки на местности (при наличии)
	X	Y			
1	2	3	4	5	6
н1	407533.43	2236283.44	Метод спутниковых геодезических измерений (определений)	0.10	–
н2	407539.77	2236285.63	Метод спутниковых геодезических измерений (определений)	0.10	–
н3	407573.31	2236309.84	Метод спутниковых геодезических измерений (определений)	0.10	–
н4	407573.66	2236310.17	Метод спутниковых геодезических измерений (определений)	0.10	–
н5	407574.34	2236310.83	Метод спутниковых геодезических измерений (определений)	0.10	–
н6	407570.92	2236315.39	Метод спутниковых геодезических измерений (определений)	0.10	–
н7	407574.44	2236319.05	Метод спутниковых геодезических измерений (определений)	0.10	–
н8	407570.08	2236324.60	Метод спутниковых геодезических измерений (определений)	0.10	–
н9	407573.34	2236329.38	Метод спутниковых геодезических измерений (определений)	0.10	–
н10	407574.31	2236330.81	Метод спутниковых геодезических измерений (определений)	0.10	–
н11	407508.19	2236422.72	Метод спутниковых геодезических измерений (определений)	0.10	–
н12	407495.31	2236444.53	Метод спутниковых геодезических измерений (определений)	0.10	–
н13	407458.88	2236506.22	Метод спутниковых геодезических измерений (определений)	0.10	–
н14	407431.50	2236567.27	Метод спутниковых геодезических измерений (определений)	0.10	–
н15	407357.62	2236770.94	Метод спутниковых геодезических измерений (определений)	0.10	–
н16	407349.30	2236767.84	Метод спутниковых геодезических измерений (определений)	0.10	–
н17	407344.89	2236766.21	Метод спутниковых	0.10	–

Сведения о местоположении границ объекта					
1. Система координат МСК-63					
2. Сведения о характерных точках границ объекта					
Обозначение характерных точек границ	Координаты, м		Метод определения координат характерной точки	Средняя квадратическая погрешность положения характерной точки (Mt), м	Описание обозначения точки на местности (при наличии)
	X	Y			
1	2	3	4	5	6
			геодезических измерений (определений)		
н18	407316.78	2236755.74	Метод спутниковых геодезических измерений (определений)	0.10	–
н19	407305.31	2236751.48	Метод спутниковых геодезических измерений (определений)	0.10	–
н20	407286.56	2236744.50	Метод спутниковых геодезических измерений (определений)	0.10	–
н21	407157.00	2236696.30	Метод спутниковых геодезических измерений (определений)	0.10	–
н22	407060.45	2236660.37	Метод спутниковых геодезических измерений (определений)	0.10	–
н23	407053.21	2236657.68	Метод спутниковых геодезических измерений (определений)	0.10	–
н24	406909.69	2236604.28	Метод спутниковых геодезических измерений (определений)	0.10	–
н25	406871.19	2236594.28	Метод спутниковых геодезических измерений (определений)	0.10	–
н26	406710.31	2236607.44	Метод спутниковых геодезических измерений (определений)	0.10	–
н27	406626.12	2236611.81	Метод спутниковых геодезических измерений (определений)	0.10	–
н28	406511.44	2236587.89	Метод спутниковых геодезических измерений (определений)	0.10	–
н29	406512,27	2236586.06	Метод спутниковых геодезических измерений (определений)	0.10	–
н30	406514.57	2236580.93	Метод спутниковых геодезических измерений (определений)	0.10	–
н31	406602.32	2236385.87	Метод спутниковых геодезических измерений (определений)	0.10	–
н32	406643.40	2236294.57	Метод спутниковых геодезических измерений (определений)	0.10	–
н33	406644.09	2236290.57	Метод спутниковых геодезических измерений (определений)	0.10	–
н34	406644.31	2236289.20	Метод спутниковых	0.10	–

Сведения о местоположении границ объекта					
1. Система координат МСК-63					
2. Сведения о характерных точках границ объекта					
Обозначение характерных точек границ	Координаты, м		Метод определения координат характерной точки	Средняя квадратическая погрешность положения характерной точки (Mt), м	Описание обозначения точки на местности (при наличии)
	X	Y			
1	2	3	4	5	6
			геодезических измерений (определений)		
н35	406645.88	2236286.69	Метод спутниковых геодезических измерений (определений)	0.10	–
н36	406650.53	2236282.03	Метод спутниковых геодезических измерений (определений)	0.10	–
н37	406650.68	2236281.37	Метод спутниковых геодезических измерений (определений)	0.10	–
н38	406668.57	2236278.33	Метод спутниковых геодезических измерений (определений)	0.10	–
н39	406692.72	2236268.24	Метод спутниковых геодезических измерений (определений)	0.10	–
н40	406715.18	2236252.23	Метод спутниковых геодезических измерений (определений)	0.10	–
н41	406726.97	2236239.72	Метод спутниковых геодезических измерений (определений)	0.10	–
н42	406757.47	2236193.64	Метод спутниковых геодезических измерений (определений)	0.10	–
н43	406768.88	2236146.68	Метод спутниковых геодезических измерений (определений)	0.10	–
н44	406781.61	2236121.23	Метод спутниковых геодезических измерений (определений)	0.10	–
н45	406794.79	2236102.79	Метод спутниковых геодезических измерений (определений)	0.10	–
н46	406807.95	2236096.66	Метод спутниковых геодезических измерений (определений)	0.10	–
н47	406825.97	2236092.26	Метод спутниковых геодезических измерений (определений)	0.10	–
н48	406844.62	2236095.56	Метод спутниковых геодезических измерений (определений)	0.10	–
н49	406863.27	2236098.86	Метод спутниковых геодезических измерений (определений)	0.10	–
н50	406863.28	2236098.86	Метод спутниковых геодезических измерений (определений)	0.10	–
н51	406880.61	2236097.52	Метод спутниковых	0.10	–

Сведения о местоположении границ объекта					
1. Система координат МСК-63					
2. Сведения о характерных точках границ объекта					
Обозначение характерных точек границ	Координаты, м		Метод определения координат характерной точки	Средняя квадратическая погрешность положения характерной точки (Mt), м	Описание обозначения точки на местности (при наличии)
	X	Y			
1	2	3	4	5	6
			геодезических измерений (определений)		
н52	406895.97	2236101.91	Метод спутниковых геодезических измерений (определений)	0.10	–
н53	406906.50	2236114.20	Метод спутниковых геодезических измерений (определений)	0.10	–
н54	406911.33	2236134.82	Метод спутниковых геодезических измерений (определений)	0.10	–
н55	406908.25	2236161.14	Метод спутниковых геодезических измерений (определений)	0.10	–
н56	406880.16	2236187.46	Метод спутниковых геодезических измерений (определений)	0.10	–
н57	406875.77	2236201.95	Метод спутниковых геодезических измерений (определений)	0.10	–
н58	406874.01	2236224.76	Метод спутниковых геодезических измерений (определений)	0.10	–
н59	406877.97	2236248.90	Метод спутниковых геодезических измерений (определений)	0.10	–
н60	406887.19	2236286.19	Метод спутниковых геодезических измерений (определений)	0.10	–
н61	406893.77	2236335.34	Метод спутниковых геодезических измерений (определений)	0.10	–
н62	406900.49	2236343.98	Метод спутниковых геодезических измерений (определений)	0.10	–
н63	406909.13	2236355.08	Метод спутниковых геодезических измерений (определений)	0.10	–
н64	406926.34	2236367.12	Метод спутниковых геодезических измерений (определений)	0.10	–
н65	406955.67	2236378.77	Метод спутниковых геодезических измерений (определений)	0.10	–
н66	406986.02	2236385.95	Метод спутниковых геодезических измерений (определений)	0.10	–
н67	407007.58	2236388.42	Метод спутниковых геодезических измерений (определений)	0.10	–
н68	407021.44	2236386.19	Метод спутниковых	0.10	–

Сведения о местоположении границ объекта					
1. Система координат МСК-63					
2. Сведения о характерных точках границ объекта					
Обозначение характерных точек границ	Координаты, м		Метод определения координат характерной точки	Средняя квадратическая погрешность положения характерной точки (Mt), м	Описание обозначения точки на местности (при наличии)
	X	Y			
1	2	3	4	5	6
			геодезических измерений (определений)		
н69	407078.89	2236383.85	Метод спутниковых геодезических измерений (определений)	0.10	–
н70	407119.47	2236384.22	Метод спутниковых геодезических измерений (определений)	0.10	–
н71	407161.17	2236387.29	Метод спутниковых геодезических измерений (определений)	0.10	–
н72	407198.04	2236377.20	Метод спутниковых геодезических измерений (определений)	0.10	–
н73	407213.35	2236363.27	Метод спутниковых геодезических измерений (определений)	0.10	–
н74	407222.64	2236354.82	Метод спутниковых геодезических измерений (определений)	0.10	–
н75	407241.51	2236343.84	Метод спутниковых геодезических измерений (определений)	0.10	–
н76	407269.20	2236334.43	Метод спутниковых геодезических измерений (определений)	0.10	–
н77	407305.85	2236333.45	Метод спутниковых геодезических измерений (определений)	0.10	–
н78	407345.97	2236337.40	Метод спутниковых геодезических измерений (определений)	0.10	–
н79	407379.65	2236335.43	Метод спутниковых геодезических измерений (определений)	0.10	–
н80	407432.14	2236323.05	Метод спутниковых геодезических измерений (определений)	0.10	–
н81	407459.30	2236311.83	Метод спутниковых геодезических измерений (определений)	0.10	–
н82	407470.53	2236307.19	Метод спутниковых геодезических измерений (определений)	0.10	–
н83	407471.76	2236306.43	Метод спутниковых геодезических измерений (определений)	0.10	–
н84	407472.51	2236307.20	Метод спутниковых геодезических измерений (определений)	0.10	–
н85	407509.78	2236288.74	Метод спутниковых	0.10	–

Сведения о местоположении границ объекта					
1. Система координат МСК-63					
2. Сведения о характерных точках границ объекта					
Обозначение характерных точек границ	Координаты, м		Метод определения координат характерной точки	Средняя квадратическая погрешность положения характерной точки (Mt), м	Описание обозначения точки на местности (при наличии)
	X	Y			
1	2	3	4	5	6
			геодезических измерений (определений)		
н86	407529.35	2236283.56	Метод спутниковых геодезических измерений (определений)	0.10	–
н1	407533.43	2236283.44	Метод спутниковых геодезических измерений (определений)	0.10	–
-	–	–	-	-	–
н87	407305.85	2236333.45	Метод спутниковых геодезических измерений (определений)	0.10	–
н88	407345.97	2236337.40	Метод спутниковых геодезических измерений (определений)	0.10	–
н89	407393.27	2236577.21	Метод спутниковых геодезических измерений (определений)	0.10	–
н90	407393.26	2236573.31	Метод спутниковых геодезических измерений (определений)	0.10	–
н87	407397.16	2236573.31	Метод спутниковых геодезических измерений (определений)	0.10	–
-	-	-	-	-	–
н91	407336.54	2236747.72	Метод спутниковых геодезических измерений (определений)	0.10	–
н92	407336.54	2236751.61	Метод спутниковых геодезических измерений (определений)	0.10	–
н93	407332.64	2236751.61	Метод спутниковых геодезических измерений (определений)	0.10	–
н94	407332.64	2236747.71	Метод спутниковых геодезических измерений (определений)	0.10	–
н91	407336.54	2236747.72	Метод спутниковых геодезических измерений (определений)	0.10	–
-	-	-	-	-	–
н95	407178.85	2236698.31	Метод спутниковых геодезических измерений (определений)	0.10	–
н96	407178.95	2236698.42	Метод спутниковых геодезических измерений (определений)	0.10	–
н97	407179.04	2236698.55	Метод спутниковых геодезических измерений (определений)	0.10	–

Сведения о местоположении границ объекта					
1. Система координат МСК-63					
2. Сведения о характерных точках границ объекта					
Обозначение характерных точек границ	Координаты, м		Метод определения координат характерной точки	Средняя квадратическая погрешность положения характерной точки (Mt), м	Описание обозначения точки на местности (при наличии)
	X	Y			
1	2	3	4	5	6
н98	407179.10	2236698.68	Метод спутниковых геодезических измерений (определений)	0.10	–
н99	407179.15	2236698.82	Метод спутниковых геодезических измерений (определений)	0.10	–
н100	407179.17	2236698.97	Метод спутниковых геодезических измерений (определений)	0.10	–
н101	407179.18	2236699.11	Метод спутниковых геодезических измерений (определений)	0.10	–
н102	407179.18	2236699.26	Метод спутниковых геодезических измерений (определений)	0.10	–
н103	407179.15	2236699.41	Метод спутниковых геодезических измерений (определений)	0.10	–
н104	407179.10	2236699.55	Метод спутниковых геодезических измерений (определений)	0.10	–
н105	407179.03	2236699.68	Метод спутниковых геодезических измерений (определений)	0.10	–
н106	407178.95	2236699.80	Метод спутниковых геодезических измерений (определений)	0.10	–
н107	407178.85	2236699.91	Метод спутниковых геодезических измерений (определений)	0.10	–
н108	407178.74	2236700.02	Метод спутниковых геодезических измерений (определений)	0.10	–
н109	407178.62	2236700.10	Метод спутниковых геодезических измерений (определений)	0.10	–
н110	407178.49	2236700.16	Метод спутниковых геодезических измерений (определений)	0.10	–
н111	407178.35	2236700.20	Метод спутниковых геодезических измерений (определений)	0.10	–
н112	407178.20	2236700.23	Метод спутниковых геодезических измерений (определений)	0.10	–
н113	407178.05	2236700.25	Метод спутниковых геодезических измерений (определений)	0.10	–
н114	407177.91	2236700.24	Метод спутниковых геодезических измерений (определений)	0.10	–

Сведения о местоположении границ объекта					
1. Система координат МСК-63					
2. Сведения о характерных точках границ объекта					
Обозначение характерных точек границ	Координаты, м		Метод определения координат характерной точки	Средняя квадратическая погрешность положения характерной точки (Mt), м	Описание обозначения точки на местности (при наличии)
	X	Y			
1	2	3	4	5	6
н115	407177.76	2236700.20	Метод спутниковых геодезических измерений (определений)	0.10	–
н116	407177.62	2236700.16	Метод спутниковых геодезических измерений (определений)	0.10	–
н117	407177.49	2236700.09	Метод спутниковых геодезических измерений (определений)	0.10	–
н118	407177.37	2236700.02	Метод спутниковых геодезических измерений (определений)	0.10	–
н119	407177.26	2236699.92	Метод спутниковых геодезических измерений (определений)	0.10	–
н120	407177.16	2236699.80	Метод спутниковых геодезических измерений (определений)	0.10	–
н121	407177.07	2236699.68	Метод спутниковых геодезических измерений (определений)	0.10	–
н122	407177.01	2236699.55	Метод спутниковых геодезических измерений (определений)	0.10	–
н123	407176.96	2236699.41	Метод спутниковых геодезических измерений (определений)	0.10	–
н124	407176.94	2236699.26	Метод спутниковых геодезических измерений (определений)	0.10	-
н125	407176.92	2236699.11	Метод спутниковых геодезических измерений (определений)	0.10	–
н126	407176.93	2236698.97	Метод спутниковых геодезических измерений (определений)	0.10	–
н127	407176.96	2236698.82	Метод спутниковых геодезических измерений (определений)	0.10	–
н128	407177.01	2236698.68	Метод спутниковых геодезических измерений (определений)	0.10	–
н129	407177.08	2236698.55	Метод спутниковых геодезических измерений (определений)	0.10	–
н130	407177.16	2236698.42	Метод спутниковых геодезических измерений (определений)	0.10	–
н131	407177.25	2236698.32	Метод спутниковых геодезических измерений (определений)	0.10	–

Сведения о местоположении границ объекта					
1. Система координат МСК-63					
2. Сведения о характерных точках границ объекта					
Обозначение характерных точек границ	Координаты, м		Метод определения координат характерной точки	Средняя квадратическая погрешность положения характерной точки (Mt), м	Описание обозначения точки на местности (при наличии)
	X	Y			
1	2	3	4	5	6
н132	407177.37	2236698.23	Метод спутниковых геодезических измерений (определений)	0.10	–
н133	407177.49	2236698.13	Метод спутниковых геодезических измерений (определений)	0.10	–
н134	407177.62	2236698.07	Метод спутниковых геодезических измерений (определений)	0.10	–
н135	407177.76	2236698.02	Метод спутниковых геодезических измерений (определений)	0.10	–
н136	407177.91	2236698.00	Метод спутниковых геодезических измерений (определений)	0.10	–
н137	407178.05	2236697.99	Метод спутниковых геодезических измерений (определений)	0.10	–
н138	407178.20	2236697.99	Метод спутниковых геодезических измерений (определений)	0.10	–
н139	407178.35	2236698.02	Метод спутниковых геодезических измерений (определений)	0.10	–
н140	407178.49	2236698.07	Метод спутниковых геодезических измерений (определений)	0.10	–
н141	407178.62	2236698.14	Метод спутниковых геодезических измерений (определений)	0.10	–
н142	407178.74	2236698.23	Метод спутниковых геодезических измерений (определений)	0.10	–
н95	407178.85	2236698.31	Метод спутниковых геодезических измерений (определений)	0.10	–
-	–	–	-	-	–
н143	407309.96	2236572.29	Метод спутниковых геодезических измерений (определений)	0.10	–
н144	407309.96	2236574.06	Метод спутниковых геодезических измерений (определений)	0.10	–
н145	407308.19	2236574.06	Метод спутниковых геодезических измерений (определений)	0.10	–
н146	407308.19	2236572.29	Метод спутниковых геодезических измерений (определений)	0.10	–
н143	407309.96	2236572.29	Метод спутниковых геодезических измерений	0.10	–

3. Сведения о характерных точках части (частей) границы					
Обозначение характерных точек части границы	Координаты, м		Метод определения координат характерной точки	Средняя квадратическая погрешность положения характерной точки (Mt), м	Описание обозначения точки на местности (при наличии)
	X	Y			
1	2	3	4	5	6
–	–	–	–	–	–

ОПИСАНИЕ МЕСТОПОЛОЖЕНИЯ ГРАНИЦ

границ населенного пункта – поселок Чернигово сельского поселения Садгород муниципального района Кинель-Черкасский Самарской области

(наименование объекта, местоположение границ которого описано (далее - объект)

Раздел 1

Сведения об объекте		
№ п/п	Характеристики объекта	Описание характеристик
1	2	3
1.	Местоположение объекта	446332, Самарская обл, Кинель-Черкасский р-н, Чернигово п
2.	Площадь объекта +/- величина погрешности определения площади (Р+/- Дельта Р)	998816 кв.м ± 203 кв.м
3.	Иные характеристики объекта	–

Раздел 2

Сведения о местоположении границ объекта					
1. Система координат МСК-63					
2. Сведения о характерных точках границ объекта					
Обозначение характерных точек границ	Координаты, м		Метод определения координат характерной точки	Средняя квадратическая погрешность положения характерной точки (Mt), м	Описание обозначения точки на местности (при наличии)
	X	Y			
1	2	3	4	5	6
н1	412529.50	2244169.12	Метод спутниковых геодезических измерений (определений)	0.10	–
н2	412698.75	2244214.17	Метод спутниковых геодезических измерений (определений)	0.10	–
н3	412553.94	2244357.34	Метод спутниковых геодезических измерений (определений)	0.10	–
н4	412535.56	2244379.28	Метод спутниковых геодезических измерений (определений)	0.10	–
н5	412525.06	2244410.92	Метод спутниковых геодезических измерений (определений)	0.10	–
н6	412501.50	2244480.22	Метод спутниковых геодезических измерений (определений)	0.10	–
н7	412494.49	2244503.28	Метод спутниковых геодезических измерений (определений)	0.10	–
н8	412490.25	2244517.23	Метод спутниковых геодезических измерений (определений)	0.10	–
н9	412480.78	2244547.52	Метод спутниковых геодезических измерений (определений)	0.10	–
н10	412479.39	2244551.95	Метод спутниковых геодезических измерений (определений)	0.10	–
н11	412478.94	2244553.38	Метод спутниковых геодезических измерений (определений)	0.10	–
н12	412477.49	2244558.24	Метод спутниковых геодезических измерений (определений)	0.10	–

Сведения о местоположении границ объекта					
1. Система координат МСК-63					
2. Сведения о характерных точках границ объекта					
Обозначение характерных точек границ	Координаты, м		Метод определения координат характерной точки	Средняя квадратическая погрешность положения характерной точки (Mt), м	Описание обозначения точки на местности (при наличии)
	X	Y			
1	2	3	4	5	6
н13	412476.94	2244560.09	Метод спутниковых геодезических измерений (определений)	0.10	–
н14	412481.44	2244566.90	Метод спутниковых геодезических измерений (определений)	0.10	–
н15	412515.72	2244618.86	Метод спутниковых геодезических измерений (определений)	0.10	–
н16	412524.68	2244632.45	Метод спутниковых геодезических измерений (определений)	0.10	–
н17	412697.06	2244893.75	Метод спутниковых геодезических измерений (определений)	0.10	–
н18	412695.81	2244894.66	Метод спутниковых геодезических измерений (определений)	0.10	–
н19	412124.19	2245301.83	Метод спутниковых геодезических измерений (определений)	0.10	–
н20	412024.73	2245372.67	Метод спутниковых геодезических измерений (определений)	0.10	–
н21	412008.50	2245384.23	Метод спутниковых геодезических измерений (определений)	0.10	–
н22	412004.49	2245377.34	Метод спутниковых геодезических измерений (определений)	0.10	–
н23	411932.25	2245253.08	Метод спутниковых геодезических измерений (определений)	0.10	–
н24	411922.02	2245247.45	Метод спутниковых геодезических измерений (определений)	0.10	–
н25	411768.44	2245162.88	Метод спутниковых геодезических	0.10	–

Сведения о местоположении границ объекта					
1. Система координат МСК-63					
2. Сведения о характерных точках границ объекта					
Обозначение характерных точек границ	Координаты, м		Метод определения координат характерной точки	Средняя квадратическая погрешность положения характерной точки (Mt), м	Описание обозначения точки на местности (при наличии)
	X	Y			
1	2	3	4	5	6
			измерений (определений)		
н26	411768.28	2245159.37	Метод спутниковых геодезических измерений (определений)	0.10	–
н27	411765.75	2245097.95	Метод спутниковых геодезических измерений (определений)	0.10	–
н28	411764.93	2245078.01	Метод спутниковых геодезических измерений (определений)	0.10	–
н29	411763.24	2245037.44	Метод спутниковых геодезических измерений (определений)	0.10	–
н30	411762.81	2245027.14	Метод спутниковых геодезических измерений (определений)	0.10	–
н31	411762.62	2245022.44	Метод спутниковых геодезических измерений (определений)	0.10	–
н32	411730.53	2244996.71	Метод спутниковых геодезических измерений (определений)	0.10	–
н33	411739.59	2244958.85	Метод спутниковых геодезических измерений (определений)	0.10	–
н34	411745.62	2244941.05	Метод спутниковых геодезических измерений (определений)	0.10	–
н35	411734.37	2244936.81	Метод спутниковых геодезических измерений (определений)	0.10	–
н36	411725.89	2244934.44	Метод спутниковых геодезических измерений (определений)	0.10	–
н37	411580.81	2244893.93	Метод спутниковых геодезических измерений (определений)	0.10	–

Сведения о местоположении границ объекта					
1. Система координат МСК-63					
2. Сведения о характерных точках границ объекта					
Обозначение характерных точек границ	Координаты, м		Метод определения координат характерной точки	Средняя квадратическая погрешность положения характерной точки (Mt), м	Описание обозначения точки на местности (при наличии)
	X	Y			
1	2	3	4	5	6
н38	411577.43	2244818.33	Метод спутниковых геодезических измерений (определений)	0.10	–
н39	411466.83	2244818.33	Метод спутниковых геодезических измерений (определений)	0.10	–
н40	411467.91	2244616.35	Метод спутниковых геодезических измерений (определений)	0.10	–
н41	411578.92	2244620.23	Метод спутниковых геодезических измерений (определений)	0.10	–
н42	411607.18	2244629.25	Метод спутниковых геодезических измерений (определений)	0.10	–
н43	411762.77	2244675.03	Метод спутниковых геодезических измерений (определений)	0.10	–
н44	411771.90	2244634.06	Метод спутниковых геодезических измерений (определений)	0.10	–
н45	411788.50	2244638.16	Метод спутниковых геодезических измерений (определений)	0.10	–
н46	411787.06	2244567.16	Метод спутниковых геодезических измерений (определений)	0.10	–
н47	411807.50	2244491.11	Метод спутниковых геодезических измерений (определений)	0.10	–
н48	411826.77	2244419.42	Метод спутниковых геодезических измерений (определений)	0.10	–
н49	411828.22	2244414.02	Метод спутниковых геодезических измерений (определений)	0.10	–
н50	411829.12	2244410.66	Метод спутниковых геодезических	0.10	–

Сведения о местоположении границ объекта					
1. Система координат МСК-63					
2. Сведения о характерных точках границ объекта					
Обозначение характерных точек границ	Координаты, м		Метод определения координат характерной точки	Средняя квадратическая погрешность положения характерной точки (Mt), м	Описание обозначения точки на местности (при наличии)
	X	Y			
1	2	3	4	5	6
			измерений (определений)		
н51	411829.88	2244408.12	Метод спутниковых геодезических измерений (определений)	0.10	–
н52	411830.32	2244406.17	Метод спутниковых геодезических измерений (определений)	0.10	–
н53	411830.56	2244405.11	Метод спутниковых геодезических измерений (определений)	0.10	–
н54	411831.42	2244400.62	Метод спутниковых геодезических измерений (определений)	0.10	–
н55	411836.20	2244375.73	Метод спутниковых геодезических измерений (определений)	0.10	–
н56	411842.72	2244341.81	Метод спутниковых геодезических измерений (определений)	0.10	–
н57	411846.44	2244322.42	Метод спутниковых геодезических измерений (определений)	0.10	–
н58	411871.38	2244273.86	Метод спутниковых геодезических измерений (определений)	0.10	–
н59	411874.88	2244257.70	Метод спутниковых геодезических измерений (определений)	0.10	–
н60	411886.62	2244206.83	Метод спутниковых геодезических измерений (определений)	0.10	–
н61	411915.85	2244080.14	Метод спутниковых геодезических измерений (определений)	0.10	–
н62	411921.57	2244055.36	Метод спутниковых геодезических измерений (определений)	0.10	–

Сведения о местоположении границ объекта					
1. Система координат МСК-63					
2. Сведения о характерных точках границ объекта					
Обозначение характерных точек границ	Координаты, м		Метод определения координат характерной точки	Средняя квадратическая погрешность положения характерной точки (Mt), м	Описание обозначения точки на местности (при наличии)
	X	Y			
1	2	3	4	5	6
н63	411921.81	2244054.31	Метод спутниковых геодезических измерений (определений)	0.10	–
н64	411958.25	2243867.66	Метод спутниковых геодезических измерений (определений)	0.10	–
н65	411973.24	2243829.73	Метод спутниковых геодезических измерений (определений)	0.10	–
н66	411976.50	2243821.47	Метод спутниковых геодезических измерений (определений)	0.10	–
н67	411994.11	2243816.00	Метод спутниковых геодезических измерений (определений)	0.10	–
н68	412010.06	2243811.06	Метод спутниковых геодезических измерений (определений)	0.10	–
н69	412065.12	2243840.87	Метод спутниковых геодезических измерений (определений)	0.10	–
н70	412068.50	2243842.69	Метод спутниковых геодезических измерений (определений)	0.10	–
н71	412070.79	2243841.20	Метод спутниковых геодезических измерений (определений)	0.10	–
н72	412077.57	2243836.80	Метод спутниковых геодезических измерений (определений)	0.10	–
н73	412081.80	2243834.06	Метод спутниковых геодезических измерений (определений)	0.10	–
н74	412084.25	2243832.47	Метод спутниковых геодезических измерений (определений)	0.10	–
н75	412154.06	2243913.00	Метод спутниковых геодезических	0.10	–

Сведения о местоположении границ объекта					
1. Система координат МСК-63					
2. Сведения о характерных точках границ объекта					
Обозначение характерных точек границ	Координаты, м		Метод определения координат характерной точки	Средняя квадратическая погрешность положения характерной точки (Mt), м	Описание обозначения точки на местности (при наличии)
	X	Y			
1	2	3	4	5	6
			измерений (определений)		
н76	412218.56	2243971.38	Метод спутниковых геодезических измерений (определений)	0.10	–
н77	412264.12	2244003.23	Метод спутниковых геодезических измерений (определений)	0.10	–
н78	412394.06	2244095.25	Метод спутниковых геодезических измерений (определений)	0.10	–
н79	412457.44	2244142.88	Метод спутниковых геодезических измерений (определений)	0.10	–
н1	412529.50	2244169.12	Метод спутниковых геодезических измерений (определений)	0.10	–
3. Сведения о характерных точках части (частей) границы объекта					
Обозначение характерных точек части границы	Координаты, м		Метод определения координат характерной точки	Средняя квадратическая погрешность положения характерной точки (Mt), м	Описание обозначения точки на местности (при наличии)
	X	Y			
1	2	3	4	5	6
–	–	–	–	–	–

ОПИСАНИЕ МЕСТОПОЛОЖЕНИЯ ГРАНИЦ

границ населенного пункта – село Марково сельского поселения Садгород муниципального района Кинель-Черкасский Самарской области

(наименование объекта, местоположение границ которого описано (далее - объект)

Раздел 1

Сведения об объекте		
№ п/п	Характеристики объекта	Описание характеристик
1	2	3
1.	Местоположение объекта	446330, Самарская обл, Кинель-Черкасский р-н, Чернигово п
2.	Площадь объекта +/- величина погрешности определения площади (Р+/- Дельта Р)	749038 кв.м ± 173 кв.м
3.	Иные характеристики объекта	–

Раздел 2

Сведения о местоположении границ объекта					
1. Система координат МСК-63					
2. Сведения о характерных точках границ объекта					
Обозначение характерных точек границ	Координаты, м		Метод определения координат характерной точки	Средняя квадратическая погрешность положения характерной точки (Mt), м	Описание обозначения точки на местности (при наличии)
	X	Y			
1	2	3	4	5	6
н1	408287.69	2249239.78	Метод спутниковых геодезических измерений (определений)	0.10	–
н2	408261.40	2249210.08	Метод спутниковых геодезических измерений (определений)	0.10	–
н3	408211.14	2249153.32	Метод спутниковых геодезических измерений (определений)	0.10	–
н4	408204.36	2249145.65	Метод спутниковых геодезических измерений (определений)	0.10	–
н5	408171.57	2249108.61	Метод спутниковых геодезических измерений (определений)	0.10	–
н6	407922.62	2248827.44	Метод спутниковых геодезических измерений (определений)	0.10	–
н7	407777.28	2248685.96	Метод спутниковых геодезических измерений (определений)	0.10	–
н8	407707.50	2248618.02	Метод спутниковых геодезических измерений (определений)	0.10	–
н9	407763.19	2248547.13	Метод спутниковых геодезических измерений (определений)	0.10	–
н10	407661.15	2248247.77	Метод спутниковых геодезических измерений (определений)	0.10	–
н11	407648.76	2248211.44	Метод спутниковых геодезических измерений (определений)	0.10	–
н12	407627.50	2248149.07	Метод спутниковых геодезических измерений (определений)	0.10	–

Сведения о местоположении границ объекта					
1. Система координат МСК-63					
2. Сведения о характерных точках границ объекта					
Обозначение характерных точек границ	Координаты, м		Метод определения координат характерной точки	Средняя квадратическая погрешность положения характерной точки (Mt), м	Описание обозначения точки на местности (при наличии)
	X	Y			
1	2	3	4	5	6
н13	407619.94	2248126.89	Метод спутниковых геодезических измерений (определений)	0.10	–
н14	407615.41	2248128.02	Метод спутниковых геодезических измерений (определений)	0.10	–
н15	407595.25	2248133.12	Метод спутниковых геодезических измерений (определений)	0.10	–
н16	407589.78	2248134.50	Метод спутниковых геодезических измерений (определений)	0.10	–
н17	407575.21	2248049.05	Метод спутниковых геодезических измерений (определений)	0.10	–
н18	407568.33	2248046.11	Метод спутниковых геодезических измерений (определений)	0.10	–
н19	407554.27	2248040.10	Метод спутниковых геодезических измерений (определений)	0.10	–
н20	407537.68	2248032.95	Метод спутниковых геодезических измерений (определений)	0.10	–
н21	407527.78	2248028.68	Метод спутниковых геодезических измерений (определений)	0.10	–
н22	407501.58	2248044.52	Метод спутниковых геодезических измерений (определений)	0.10	–
н23	407503.13	2248047.43	Метод спутниковых геодезических измерений (определений)	0.10	–
н24	407526.74	2248069.46	Метод спутниковых геодезических измерений (определений)	0.10	–
н25	407520.56	2248095.31	Метод спутниковых геодезических	0.10	–

Сведения о местоположении границ объекта					
1. Система координат МСК-63					
2. Сведения о характерных точках границ объекта					
Обозначение характерных точек границ	Координаты, м		Метод определения координат характерной точки	Средняя квадратическая погрешность положения характерной точки (Mt), м	Описание обозначения точки на местности (при наличии)
	X	Y			
1	2	3	4	5	6
			измерений (определений)		
н26	407522.47	2248114.80	Метод спутниковых геодезических измерений (определений)	0.10	–
н27	407529.19	2248149.78	Метод спутниковых геодезических измерений (определений)	0.10	–
н28	407532.55	2248180.11	Метод спутниковых геодезических измерений (определений)	0.10	–
н29	407540.87	2248255.25	Метод спутниковых геодезических измерений (определений)	0.10	–
н30	407547.60	2248316.07	Метод спутниковых геодезических измерений (определений)	0.10	–
н31	407578.94	2248599.31	Метод спутниковых геодезических измерений (определений)	0.10	–
н32	407512.88	2248688.48	Метод спутниковых геодезических измерений (определений)	0.10	–
н33	407506.25	2248697.50	Метод спутниковых геодезических измерений (определений)	0.10	–
н34	407403.38	2248835.92	Метод спутниковых геодезических измерений (определений)	0.10	–
н35	407477.29	2248940.27	Метод спутниковых геодезических измерений (определений)	0.10	–
н36	407481.64	2248946.42	Метод спутниковых геодезических измерений (определений)	0.10	–
н37	407511.81	2248989.02	Метод спутниковых геодезических измерений (определений)	0.10	–

Сведения о местоположении границ объекта					
1. Система координат МСК-63					
2. Сведения о характерных точках границ объекта					
Обозначение характерных точек границ	Координаты, м		Метод определения координат характерной точки	Средняя квадратическая погрешность положения характерной точки (Mt), м	Описание обозначения точки на местности (при наличии)
	X	Y			
1	2	3	4	5	6
н38	407520.35	2249001.08	Метод спутниковых геодезических измерений (определений)	0.10	–
н39	407589.88	2249290.87	Метод спутниковых геодезических измерений (определений)	0.10	–
н40	407651.66	2249381.87	Метод спутниковых геодезических измерений (определений)	0.10	–
н41	407836.97	2249517.06	Метод спутниковых геодезических измерений (определений)	0.10	–
н42	408130.12	2249509.27	Метод спутниковых геодезических измерений (определений)	0.10	–
н43	408138.01	2249515.41	Метод спутниковых геодезических измерений (определений)	0.10	–
н44	408207.88	2249569.86	Метод спутниковых геодезических измерений (определений)	0.10	–
н45	408202.28	2249446.47	Метод спутниковых геодезических измерений (определений)	0.10	–
н46	408537.80	2249635.35	Метод спутниковых геодезических измерений (определений)	0.10	–
н47	409099.87	2249951.77	Метод спутниковых геодезических измерений (определений)	0.10	–
н48	409227.42	2249725.20	Метод спутниковых геодезических измерений (определений)	0.10	–
н49	409144.34	2249678.64	Метод спутниковых геодезических измерений (определений)	0.10	–
н50	408678.42	2249416.13	Метод спутниковых геодезических	0.10	–

Сведения о местоположении границ объекта					
1. Система координат МСК-63					
2. Сведения о характерных точках границ объекта					
Обозначение характерных точек границ	Координаты, м		Метод определения координат характерной точки	Средняя квадратическая погрешность положения характерной точки (Mt), м	Описание обозначения точки на местности (при наличии)
	X	Y			
1	2	3	4	5	6
			измерений (определений)		
н51	408707.85	2249363.85	Метод спутниковых геодезических измерений (определений)	0.10	–
н52	408735.09	2249315.46	Метод спутниковых геодезических измерений (определений)	0.10	–
н53	408796.33	2249223.91	Метод спутниковых геодезических измерений (определений)	0.10	–
н54	408810.52	2249218.05	Метод спутниковых геодезических измерений (определений)	0.10	–
н55	408813.35	2249216.86	Метод спутниковых геодезических измерений (определений)	0.10	–
н56	408819.24	2249214.82	Метод спутниковых геодезических измерений (определений)	0.10	–
н57	408822.12	2249213.81	Метод спутниковых геодезических измерений (определений)	0.10	–
н58	408825.03	2249212.92	Метод спутниковых геодезических измерений (определений)	0.10	–
н59	408828.00	2249211.94	Метод спутниковых геодезических измерений (определений)	0.10	–
н60	408831.00	2249211.16	Метод спутниковых геодезических измерений (определений)	0.10	–
н61	408839.78	2249208.63	Метод спутниковых геодезических измерений (определений)	0.10	–
н62	408841.13	2249207.76	Метод спутниковых геодезических измерений (определений)	0.10	–

Сведения о местоположении границ объекта					
1. Система координат МСК-63					
2. Сведения о характерных точках границ объекта					
Обозначение характерных точек границ	Координаты, м		Метод определения координат характерной точки	Средняя квадратическая погрешность положения характерной точки (Mt), м	Описание обозначения точки на местности (при наличии)
	X	Y			
1	2	3	4	5	6
н63	408871.71	2249166.99	Метод спутниковых геодезических измерений (определений)	0.10	–
н64	408896.54	2249136.68	Метод спутниковых геодезических измерений (определений)	0.10	–
н65	408830.50	2249109.58	Метод спутниковых геодезических измерений (определений)	0.10	–
н66	408823.00	2249129.88	Метод спутниковых геодезических измерений (определений)	0.10	–
н67	408821.23	2249128.73	Метод спутниковых геодезических измерений (определений)	0.10	–
н68	408816.19	2249133.77	Метод спутниковых геодезических измерений (определений)	0.10	–
н69	408809.55	2249141.11	Метод спутниковых геодезических измерений (определений)	0.10	–
н70	408796.41	2249157.80	Метод спутниковых геодезических измерений (определений)	0.10	–
н71	408793.19	2249164.26	Метод спутниковых геодезических измерений (определений)	0.10	–
н72	408792.62	2249166.28	Метод спутниковых геодезических измерений (определений)	0.10	–
н73	408782.69	2249214.98	Метод спутниковых геодезических измерений (определений)	0.10	–
н74	408787.48	2249219.16	Метод спутниковых геодезических измерений (определений)	0.10	–
н75	408754.15	2249268.99	Метод спутниковых геодезических	0.10	–

Сведения о местоположении границ объекта					
1. Система координат МСК-63					
2. Сведения о характерных точках границ объекта					
Обозначение характерных точек границ	Координаты, м		Метод определения координат характерной точки	Средняя квадратическая погрешность положения характерной точки (Mt), м	Описание обозначения точки на местности (при наличии)
	X	Y			
1	2	3	4	5	6
			измерений (определений)		
н76	408690.35	2249364.36	Метод спутниковых геодезических измерений (определений)	0.10	–
н77	408665.34	2249408.78	Метод спутниковых геодезических измерений (определений)	0.10	–
н78	408579.49	2249561.28	Метод спутниковых геодезических измерений (определений)	0.10	–
н79	408272.69	2249388.55	Метод спутниковых геодезических измерений (определений)	0.10	–
н80	408241.26	2249409.92	Метод спутниковых геодезических измерений (определений)	0.10	–
н81	408213.14	2249368.58	Метод спутниковых геодезических измерений (определений)	0.10	–
н82	408208.78	2249371.55	Метод спутниковых геодезических измерений (определений)	0.10	–
н83	408199.56	2249375.06	Метод спутниковых геодезических измерений (определений)	0.10	–
н84	408197.18	2249375.97	Метод спутниковых геодезических измерений (определений)	0.10	–
н85	408184.88	2249378.15	Метод спутниковых геодезических измерений (определений)	0.10	–
н86	408175.03	2249322.69	Метод спутниковых геодезических измерений (определений)	0.10	–
н87	408175.46	2249322.92	Метод спутниковых геодезических измерений (определений)	0.10	–

Сведения о местоположении границ объекта					
1. Система координат МСК-63					
2. Сведения о характерных точках границ объекта					
Обозначение характерных точек границ	Координаты, м		Метод определения координат характерной точки	Средняя квадратическая погрешность положения характерной точки (Mt), м	Описание обозначения точки на местности (при наличии)
	X	Y			
1	2	3	4	5	6
н88	408179.27	2249324.20	Метод спутниковых геодезических измерений (определений)	0.10	–
н89	408182.12	2249322.28	Метод спутниковых геодезических измерений (определений)	0.10	–
н90	408182.90	2249320.60	Метод спутниковых геодезических измерений (определений)	0.10	–
н91	408190.72	2249324.63	Метод спутниковых геодезических измерений (определений)	0.10	–
н92	408196.76	2249327.01	Метод спутниковых геодезических измерений (определений)	0.10	–
н93	408199.67	2249321.03	Метод спутниковых геодезических измерений (определений)	0.10	–
н94	408202.01	2249322.20	Метод спутниковых геодезических измерений (определений)	0.10	–
н95	408209.15	2249312.55	Метод спутниковых геодезических измерений (определений)	0.10	–
н96	408213.25	2249306.98	Метод спутниковых геодезических измерений (определений)	0.10	–
н97	408217.89	2249310.63	Метод спутниковых геодезических измерений (определений)	0.10	–
н98	408229.02	2249296.50	Метод спутниковых геодезических измерений (определений)	0.10	–
н99	408218.18	2249287.65	Метод спутниковых геодезических измерений (определений)	0.10	–
н1	408287.69	2249239.78	Метод спутниковых геодезических	0.10	–

Сведения о местоположении границ объекта					
1. Система координат МСК-63					
2. Сведения о характерных точках границ объекта					
Обозначение характерных точек границ	Координаты, м		Метод определения координат характерной точки	Средняя квадратическая погрешность положения характерной точки (Mt), м	Описание обозначения точки на местности (при наличии)
	X	Y			
1	2	3	4	5	6
			измерений (определений)		
–	–	–	Метод спутниковых геодезических измерений (определений)	0.10	–
н100	408850.03	2249598.52	Метод спутниковых геодезических измерений (определений)	0.10	–
н101	408846.49	2249602.06	Метод спутниковых геодезических измерений (определений)	0.10	–
н102	408850.03	2249605.59	Метод спутниковых геодезических измерений (определений)	0.10	–
н103	408853.56	2249602.06	Метод спутниковых геодезических измерений (определений)	0.10	–
н100	408850.03	2249598.52	Метод спутниковых геодезических измерений (определений)	0.10	–
–	–	–	-	-	–
н104	407897.24	2249495.57	Метод спутниковых геодезических измерений (определений)	0.10	–
н105	407893.70	2249492.04	Метод спутниковых геодезических измерений (определений)	0.10	–
н106	407897.24	2249488.50	Метод спутниковых геодезических измерений (определений)	0.10	–
н107	407900.77	2249492.04	Метод спутниковых геодезических измерений (определений)	0.10	–
н104	407897.24	2249495.57	Метод спутниковых геодезических измерений (определений)	0.10	–

3. Сведения о характерных точках части (частей) границы объекта					
Обозначение характерных точек части границы	Координаты, м		Метод определения координат характерной точки	Средняя квадратическая погрешность положения характерной точки (Mt), м	Описание обозначения точки на местности (при наличии)
	X	Y			
1	2	3	4	5	6
-	-	-	-	-	-

ОПИСАНИЕ МЕСТОПОЛОЖЕНИЯ ГРАНИЦ

границ населенного пункта – село Репьевка сельского поселения Садгород муниципального района Кинель-Черкасский Самарской области

(наименование объекта, местоположение границ которого описано (далее - объект)

Раздел 1

Сведения об объекте		
№ п/п	Характеристики объекта	Описание характеристик
1	2	3
1.	Местоположение объекта	446331, Самарская обл, Кинель-Черкасский р-н, Репьевка с
2.	Площадь объекта +/- величина погрешности определения площади (Р+/- Дельта Р)	2092680 кв.м ± 301 кв.м
3.	Иные характеристики объекта	–

Раздел 2

Сведения о местоположении границ объекта					
1. Система координат МСК-63					
2. Сведения о характерных точках границ объекта					
Обозначение характерных точек границ	Координаты, м		Метод определения координат характерной точки	Средняя квадратическая погрешность положения характерной точки (Mt), м	Описание обозначения точки на местности (при наличии)
	X	Y			
1	2	3	4	5	6
н1	411109.38	2235495.12	Метод спутниковых геодезических измерений (определений)	0.10	–
н2	411105.70	2235593.21	Метод спутниковых геодезических измерений (определений)	0.10	–
н3	411105.43	2235600.48	Метод спутниковых геодезических измерений (определений)	0.10	–
н4	411105.15	2235607.77	Метод спутниковых геодезических измерений (определений)	0.10	–
н5	411103.85	2235642.42	Метод спутниковых геодезических измерений (определений)	0.10	–
н6	411103.77	2235644.42	Метод спутниковых геодезических измерений (определений)	0.10	–
н7	411094.88	2235881.48	Метод спутниковых геодезических измерений (определений)	0.10	–
н8	411089.12	2235982.61	Метод спутниковых геодезических измерений (определений)	0.10	–
н9	411102.38	2236023.42	Метод спутниковых геодезических измерений (определений)	0.10	–
н10	411093.00	2236069.05	Метод спутниковых геодезических измерений (определений)	0.10	–
н11	411109.94	2236099.44	Метод спутниковых геодезических измерений (определений)	0.10	–
н12	411112.31	2236214.91	Метод спутниковых геодезических измерений (определений)	0.10	–

Сведения о местоположении границ объекта					
1. Система координат МСК-63					
2. Сведения о характерных точках границ объекта					
Обозначение характерных точек границ	Координаты, м		Метод определения координат характерной точки	Средняя квадратическая погрешность положения характерной точки (Mt), м	Описание обозначения точки на местности (при наличии)
	X	Y			
1	2	3	4	5	6
н13	411119.55	2236216.60	Метод спутниковых геодезических измерений (определений)	0.10	–
н14	411122.98	2236217.40	Метод спутниковых геодезических измерений (определений)	0.10	–
н15	411126.14	2236218.13	Метод спутниковых геодезических измерений (определений)	0.10	–
н16	411126.42	2236218.20	Метод спутниковых геодезических измерений (определений)	0.10	–
н17	411134.62	2236220.11	Метод спутниковых геодезических измерений (определений)	0.10	–
н18	411134.67	2236220.82	Метод спутниковых геодезических измерений (определений)	0.10	–
н19	411135.14	2236226.94	Метод спутниковых геодезических измерений (определений)	0.10	–
н20	411135.61	2236233.06	Метод спутниковых геодезических измерений (определений)	0.10	–
н21	411145.91	2236367.65	Метод спутниковых геодезических измерений (определений)	0.10	–
н22	411147.26	2236385.39	Метод спутниковых геодезических измерений (определений)	0.10	–
н23	411148.62	2236403.13	Метод спутниковых геодезических измерений (определений)	0.10	–
н24	411151.14	2236436.14	Метод спутниковых геодезических измерений (определений)	0.10	–
н25	411255.63	2236503.11	Метод спутниковых геодезических	0.10	–

Сведения о местоположении границ объекта					
1. Система координат МСК-63					
2. Сведения о характерных точках границ объекта					
Обозначение характерных точек границ	Координаты, м		Метод определения координат характерной точки	Средняя квадратическая погрешность положения характерной точки (Mt), м	Описание обозначения точки на местности (при наличии)
	X	Y			
1	2	3	4	5	6
			измерений (определений)		
н26	411274.66	2236465.32	Метод спутниковых геодезических измерений (определений)	0.10	–
н27	411370.10	2236526.22	Метод спутниковых геодезических измерений (определений)	0.10	–
н28	411315.01	2236655.07	Метод спутниковых геодезических измерений (определений)	0.10	–
н29	411205.95	2236607.02	Метод спутниковых геодезических измерений (определений)	0.10	–
н30	411246.83	2236521.22	Метод спутниковых геодезических измерений (определений)	0.10	–
н31	411153.09	2236461.63	Метод спутниковых геодезических измерений (определений)	0.10	–
н32	411154.51	2236480.18	Метод спутниковых геодезических измерений (определений)	0.10	–
н33	411154.74	2236483.16	Метод спутниковых геодезических измерений (определений)	0.10	–
н34	411154.96	2236486.15	Метод спутниковых геодезических измерений (определений)	0.10	–
н35	411162.78	2236589.10	Метод спутниковых геодезических измерений (определений)	0.10	–
н36	411163.43	2236597.61	Метод спутниковых геодезических измерений (определений)	0.10	–
н37	411163.50	2236598.58	Метод спутниковых геодезических измерений (определений)	0.10	–

Сведения о местоположении границ объекта					
1. Система координат МСК-63					
2. Сведения о характерных точках границ объекта					
Обозначение характерных точек границ	Координаты, м		Метод определения координат характерной точки	Средняя квадратическая погрешность положения характерной точки (Mt), м	Описание обозначения точки на местности (при наличии)
	X	Y			
1	2	3	4	5	6
н38	411164.07	2236606.15	Метод спутниковых геодезических измерений (определений)	0.10	–
н39	411166.98	2236644.23	Метод спутниковых геодезических измерений (определений)	0.10	–
н40	411168.61	2236665.53	Метод спутниковых геодезических измерений (определений)	0.10	–
н41	411169.71	2236679.99	Метод спутниковых геодезических измерений (определений)	0.10	–
н42	411170.00	2236683.73	Метод спутниковых геодезических измерений (определений)	0.10	–
н43	411162.52	2236703.65	Метод спутниковых геодезических измерений (определений)	0.10	–
н44	411160.37	2236709.39	Метод спутниковых геодезических измерений (определений)	0.10	–
н45	411157.45	2236717.17	Метод спутниковых геодезических измерений (определений)	0.10	–
н46	411154.81	2236724.20	Метод спутниковых геодезических измерений (определений)	0.10	–
н47	411140.07	2236762.63	Метод спутниковых геодезических измерений (определений)	0.10	–
н48	411133.50	2236779.78	Метод спутниковых геодезических измерений (определений)	0.10	–
н49	411106.44	2236801.22	Метод спутниковых геодезических измерений (определений)	0.10	–
н50	411094.11	2236889.25	Метод спутниковых геодезических	0.10	–

Сведения о местоположении границ объекта					
1. Система координат МСК-63					
2. Сведения о характерных точках границ объекта					
Обозначение характерных точек границ	Координаты, м		Метод определения координат характерной точки	Средняя квадратическая погрешность положения характерной точки (Mt), м	Описание обозначения точки на местности (при наличии)
	X	Y			
1	2	3	4	5	6
			измерений (определений)		
н51	411092.60	2236899.99	Метод спутниковых геодезических измерений (определений)	0.10	–
н52	411091.75	2236906.05	Метод спутниковых геодезических измерений (определений)	0.10	–
н53	411086.75	2236911.23	Метод спутниковых геодезических измерений (определений)	0.10	–
н54	411073.88	2236934.66	Метод спутниковых геодезических измерений (определений)	0.10	–
н55	411062.44	2236941.30	Метод спутниковых геодезических измерений (определений)	0.10	–
н56	411056.25	2236943.17	Метод спутниковых геодезических измерений (определений)	0.10	–
н57	411045.88	2236948.64	Метод спутниковых геодезических измерений (определений)	0.10	–
н58	411023.62	2236952.77	Метод спутниковых геодезических измерений (определений)	0.10	–
н59	411012.25	2236957.55	Метод спутниковых геодезических измерений (определений)	0.10	–
н60	411006.69	2236961.12	Метод спутниковых геодезических измерений (определений)	0.10	–
н61	410989.12	2236967.09	Метод спутниковых геодезических измерений (определений)	0.10	–
н62	410977.25	2236970.83	Метод спутниковых геодезических измерений (определений)	0.10	–

Сведения о местоположении границ объекта					
1. Система координат МСК-63					
2. Сведения о характерных точках границ объекта					
Обозначение характерных точек границ	Координаты, м		Метод определения координат характерной точки	Средняя квадратическая погрешность положения характерной точки (Mt), м	Описание обозначения точки на местности (при наличии)
	X	Y			
1	2	3	4	5	6
н63	410969.62	2236976.73	Метод спутниковых геодезических измерений (определений)	0.10	–
н64	410963.75	2236978.61	Метод спутниковых геодезических измерений (определений)	0.10	–
н65	410953.00	2236986.11	Метод спутниковых геодезических измерений (определений)	0.10	–
н66	410936.75	2236993.81	Метод спутниковых геодезических измерений (определений)	0.10	–
н67	410918.00	2236994.97	Метод спутниковых геодезических измерений (определений)	0.10	–
н68	410904.38	2236993.91	Метод спутниковых геодезических измерений (определений)	0.10	–
н69	410889.88	2236988.06	Метод спутниковых геодезических измерений (определений)	0.10	–
н70	410874.00	2236982.17	Метод спутниковых геодезических измерений (определений)	0.10	–
н71	410861.94	2236973.67	Метод спутниковых геодезических измерений (определений)	0.10	–
н72	410850.19	2236966.55	Метод спутниковых геодезических измерений (определений)	0.10	–
н73	410837.81	2236957.69	Метод спутниковых геодезических измерений (определений)	0.10	–
н74	410824.81	2236946.45	Метод спутниковых геодезических измерений (определений)	0.10	–
н75	410816.88	2236939.08	Метод спутниковых геодезических	0.10	–

Сведения о местоположении границ объекта					
1. Система координат МСК-63					
2. Сведения о характерных точках границ объекта					
Обозначение характерных точек границ	Координаты, м		Метод определения координат характерной точки	Средняя квадратическая погрешность положения характерной точки (Mt), м	Описание обозначения точки на местности (при наличии)
	X	Y			
1	2	3	4	5	6
			измерений (определений)		
н76	410809.44	2236936.50	Метод спутниковых геодезических измерений (определений)	0.10	–
н77	410800.12	2236927.05	Метод спутниковых геодезических измерений (определений)	0.10	–
н78	410798.94	2236920.56	Метод спутниковых геодезических измерений (определений)	0.10	–
н79	410798.12	2236912.38	Метод спутниковых геодезических измерений (определений)	0.10	–
н80	410789.94	2236900.25	Метод спутниковых геодезических измерений (определений)	0.10	–
н81	410762.00	2236886.89	Метод спутниковых геодезических измерений (определений)	0.10	–
н82	410747.00	2236872.86	Метод спутниковых геодезических измерений (определений)	0.10	–
н83	410718.81	2236856.27	Метод спутниковых геодезических измерений (определений)	0.10	–
н84	410704.94	2236851.45	Метод спутниковых геодезических измерений (определений)	0.10	–
н85	410678.00	2236840.14	Метод спутниковых геодезических измерений (определений)	0.10	–
н86	410665.75	2236837.42	Метод спутниковых геодезических измерений (определений)	0.10	–
н87	410657.62	2236836.84	Метод спутниковых геодезических измерений (определений)	0.10	–

Сведения о местоположении границ объекта					
1. Система координат МСК-63					
2. Сведения о характерных точках границ объекта					
Обозначение характерных точек границ	Координаты, м		Метод определения координат характерной точки	Средняя квадратическая погрешность положения характерной точки (Mt), м	Описание обозначения точки на местности (при наличии)
	X	Y			
1	2	3	4	5	6
н88	410642.81	2236829.97	Метод спутниковых геодезических измерений (определений)	0.10	–
н89	410635.06	2236826.52	Метод спутниковых геодезических измерений (определений)	0.10	–
н90	410630.56	2236826.73	Метод спутниковых геодезических измерений (определений)	0.10	–
н91	410616.06	2236821.56	Метод спутниковых геодезических измерений (определений)	0.10	–
н92	410612.44	2236817.72	Метод спутниковых геодезических измерений (определений)	0.10	–
н93	410597.38	2236805.41	Метод спутниковых геодезических измерений (определений)	0.10	–
н94	410589.75	2236799.06	Метод спутниковых геодезических измерений (определений)	0.10	–
н95	410584.75	2236793.14	Метод спутниковых геодезических измерений (определений)	0.10	–
н96	410577.38	2236790.22	Метод спутниковых геодезических измерений (определений)	0.10	–
н97	410563.62	2236780.66	Метод спутниковых геодезических измерений (определений)	0.10	–
н98	410556.62	2236775.36	Метод спутниковых геодезических измерений (определений)	0.10	–
н99	410543.69	2236759.86	Метод спутниковых геодезических измерений (определений)	0.10	–
н100	410527.44	2236744.78	Метод спутниковых геодезических	0.10	–

Сведения о местоположении границ объекта					
1. Система координат МСК-63					
2. Сведения о характерных точках границ объекта					
Обозначение характерных точек границ	Координаты, м		Метод определения координат характерной точки	Средняя квадратическая погрешность положения характерной точки (Mt), м	Описание обозначения точки на местности (при наличии)
	X	Y			
1	2	3	4	5	6
			измерений (определений)		
н101	410521.75	2236738.84	Метод спутниковых геодезических измерений (определений)	0.10	–
н102	410516.56	2236728.84	Метод спутниковых геодезических измерений (определений)	0.10	–
н103	410515.38	2236722.02	Метод спутниковых геодезических измерений (определений)	0.10	–
н104	410515.38	2236710.45	Метод спутниковых геодезических измерений (определений)	0.10	–
н105	410524.62	2236694.75	Метод спутниковых геодезических измерений (определений)	0.10	–
н106	410527.50	2236690.75	Метод спутниковых геодезических измерений (определений)	0.10	–
н107	410526.94	2236684.61	Метод спутниковых геодезических измерений (определений)	0.10	–
н108	410523.31	2236681.45	Метод спутниковых геодезических измерений (определений)	0.10	–
н109	410523.38	2236665.83	Метод спутниковых геодезических измерений (определений)	0.10	–
н110	410524.44	2236650.22	Метод спутниковых геодезических измерений (определений)	0.10	–
н111	410527.00	2236632.28	Метод спутниковых геодезических измерений (определений)	0.10	–
н112	410529.06	2236617.05	Метод спутниковых геодезических измерений (определений)	0.10	–

Сведения о местоположении границ объекта					
1. Система координат МСК-63					
2. Сведения о характерных точках границ объекта					
Обозначение характерных точек границ	Координаты, м		Метод определения координат характерной точки	Средняя квадратическая погрешность положения характерной точки (Mt), м	Описание обозначения точки на местности (при наличии)
	X	Y			
1	2	3	4	5	6
н113	410528.62	2236608.19	Метод спутниковых геодезических измерений (определений)	0.10	–
н114	410526.44	2236601.33	Метод спутниковых геодезических измерений (определений)	0.10	–
н115	410522.44	2236596.47	Метод спутниковых геодезических измерений (определений)	0.10	–
н116	410516.50	2236590.17	Метод спутниковых геодезических измерений (определений)	0.10	–
н117	410508.50	2236584.17	Метод спутниковых геодезических измерений (определений)	0.10	–
н118	410505.50	2236580.00	Метод спутниковых геодезических измерений (определений)	0.10	–
н119	410499.25	2236572.69	Метод спутниковых геодезических измерений (определений)	0.10	–
н120	410493.12	2236568.31	Метод спутниковых геодезических измерений (определений)	0.10	–
н121	410480.00	2236551.19	Метод спутниковых геодезических измерений (определений)	0.10	–
н122	410466.56	2236541.80	Метод спутниковых геодезических измерений (определений)	0.10	–
н123	410452.44	2236530.69	Метод спутниковых геодезических измерений (определений)	0.10	–
н124	410421.44	2236507.59	Метод спутниковых геодезических измерений (определений)	0.10	–
н125	410405.38	2236490.36	Метод спутниковых геодезических	0.10	–

Сведения о местоположении границ объекта					
1. Система координат МСК-63					
2. Сведения о характерных точках границ объекта					
Обозначение характерных точек границ	Координаты, м		Метод определения координат характерной точки	Средняя квадратическая погрешность положения характерной точки (Mt), м	Описание обозначения точки на местности (при наличии)
	X	Y			
1	2	3	4	5	6
			измерений (определений)		
н126	410387.50	2236477.16	Метод спутниковых геодезических измерений (определений)	0.10	–
н127	410367.75	2236470.05	Метод спутниковых геодезических измерений (определений)	0.10	–
н128	410346.00	2236466.64	Метод спутниковых геодезических измерений (определений)	0.10	–
н129	410336.19	2236464.78	Метод спутниковых геодезических измерений (определений)	0.10	–
н130	410335.06	2236464.53	Метод спутниковых геодезических измерений (определений)	0.10	–
н131	410290.69	2236473.33	Метод спутниковых геодезических измерений (определений)	0.10	–
н132	410285.44	2236477.92	Метод спутниковых геодезических измерений (определений)	0.10	–
н133	410280.88	2236488.36	Метод спутниковых геодезических измерений (определений)	0.10	–
н134	410276.69	2236496.44	Метод спутниковых геодезических измерений (определений)	0.10	–
н135	410269.75	2236505.84	Метод спутниковых геодезических измерений (определений)	0.10	–
н136	410265.81	2236515.30	Метод спутниковых геодезических измерений (определений)	0.10	–
н137	410260.19	2236527.78	Метод спутниковых геодезических измерений (определений)	0.10	–

Сведения о местоположении границ объекта					
1. Система координат МСК-63					
2. Сведения о характерных точках границ объекта					
Обозначение характерных точек границ	Координаты, м		Метод определения координат характерной точки	Средняя квадратическая погрешность положения характерной точки (Mt), м	Описание обозначения точки на местности (при наличии)
	X	Y			
1	2	3	4	5	6
н138	410257.81	2236531.14	Метод спутниковых геодезических измерений (определений)	0.10	–
н139	410252.06	2236537.84	Метод спутниковых геодезических измерений (определений)	0.10	–
н140	410250.02	2236544.33	Метод спутниковых геодезических измерений (определений)	0.10	–
н141	410248.12	2236550.34	Метод спутниковых геодезических измерений (определений)	0.10	–
н142	410245.25	2236560.16	Метод спутниковых геодезических измерений (определений)	0.10	–
н143	410241.12	2236565.53	Метод спутниковых геодезических измерений (определений)	0.10	–
н144	410224.00	2236572.05	Метод спутниковых геодезических измерений (определений)	0.10	–
н145	410215.19	2236570.89	Метод спутниковых геодезических измерений (определений)	0.10	–
н146	410192.19	2236571.53	Метод спутниковых геодезических измерений (определений)	0.10	–
н147	410167.25	2236562.08	Метод спутниковых геодезических измерений (определений)	0.10	–
н148	410155.69	2236553.97	Метод спутниковых геодезических измерений (определений)	0.10	–
н149	410146.00	2236541.41	Метод спутниковых геодезических измерений (определений)	0.10	–
н150	410132.69	2236521.83	Метод спутниковых геодезических	0.10	–

Сведения о местоположении границ объекта					
1. Система координат МСК-63					
2. Сведения о характерных точках границ объекта					
Обозначение характерных точек границ	Координаты, м		Метод определения координат характерной точки	Средняя квадратическая погрешность положения характерной точки (Mt), м	Описание обозначения точки на местности (при наличии)
	X	Y			
1	2	3	4	5	6
			измерений (определений)		
н151	410127.38	2236511.20	Метод спутниковых геодезических измерений (определений)	0.10	–
н152	410121.06	2236502.61	Метод спутниковых геодезических измерений (определений)	0.10	–
н153	410111.44	2236487.17	Метод спутниковых геодезических измерений (определений)	0.10	–
н154	410099.62	2236480.86	Метод спутниковых геодезических измерений (определений)	0.10	–
н155	410099.69	2236476.44	Метод спутниковых геодезических измерений (определений)	0.10	–
н156	410100.12	2236468.97	Метод спутниковых геодезических измерений (определений)	0.10	–
н157	410098.12	2236464.53	Метод спутниковых геодезических измерений (определений)	0.10	–
н158	410088.69	2236460.98	Метод спутниковых геодезических измерений (определений)	0.10	–
н159	410080.12	2236463.22	Метод спутниковых геодезических измерений (определений)	0.10	–
н160	410069.88	2236467.81	Метод спутниковых геодезических измерений (определений)	0.10	–
н161	410058.94	2236470.69	Метод спутниковых геодезических измерений (определений)	0.10	–
н162	410050.81	2236467.17	Метод спутниковых геодезических измерений (определений)	0.10	–

Сведения о местоположении границ объекта					
1. Система координат МСК-63					
2. Сведения о характерных точках границ объекта					
Обозначение характерных точек границ	Координаты, м		Метод определения координат характерной точки	Средняя квадратическая погрешность положения характерной точки (Mt), м	Описание обозначения точки на местности (при наличии)
	X	Y			
1	2	3	4	5	6
н163	410047.38	2236467.45	Метод спутниковых геодезических измерений (определений)	0.10	–
н164	410043.25	2236469.77	Метод спутниковых геодезических измерений (определений)	0.10	–
н165	410015.25	2236468.47	Метод спутниковых геодезических измерений (определений)	0.10	–
н166	410003.62	2236472.02	Метод спутниковых геодезических измерений (определений)	0.10	–
н167	409992.44	2236468.78	Метод спутниковых геодезических измерений (определений)	0.10	–
н168	409975.44	2236466.81	Метод спутниковых геодезических измерений (определений)	0.10	–
н169	409957.75	2236464.48	Метод спутниковых геодезических измерений (определений)	0.10	–
н170	409950.00	2236459.61	Метод спутниковых геодезических измерений (определений)	0.10	–
н171	409932.31	2236458.98	Метод спутниковых геодезических измерений (определений)	0.10	–
н172	409926.88	2236454.75	Метод спутниковых геодезических измерений (определений)	0.10	–
н173	409918.62	2236451.66	Метод спутниковых геодезических измерений (определений)	0.10	–
н174	409915.50	2236450.61	Метод спутниковых геодезических измерений (определений)	0.10	–
н175	409904.56	2236443.34	Метод спутниковых геодезических	0.10	–

Сведения о местоположении границ объекта					
1. Система координат МСК-63					
2. Сведения о характерных точках границ объекта					
Обозначение характерных точек границ	Координаты, м		Метод определения координат характерной точки	Средняя квадратическая погрешность положения характерной точки (Mt), м	Описание обозначения точки на местности (при наличии)
	X	Y			
1	2	3	4	5	6
			измерений (определений)		
н176	409901.38	2236441.28	Метод спутниковых геодезических измерений (определений)	0.10	–
н177	409895.38	2236439.77	Метод спутниковых геодезических измерений (определений)	0.10	–
н178	409892.38	2236438.05	Метод спутниковых геодезических измерений (определений)	0.10	–
н179	409882.94	2236431.08	Метод спутниковых геодезических измерений (определений)	0.10	–
н180	409876.31	2236427.61	Метод спутниковых геодезических измерений (определений)	0.10	–
н181	409871.19	2236426.36	Метод спутниковых геодезических измерений (определений)	0.10	–
н182	409864.88	2236423.25	Метод спутниковых геодезических измерений (определений)	0.10	–
н183	409855.38	2236422.31	Метод спутниковых геодезических измерений (определений)	0.10	–
н184	409850.31	2236419.72	Метод спутниковых геодезических измерений (определений)	0.10	–
н185	409849.44	2236414.03	Метод спутниковых геодезических измерений (определений)	0.10	–
н186	409842.19	2236407.61	Метод спутниковых геодезических измерений (определений)	0.10	–
н187	409834.94	2236399.20	Метод спутниковых геодезических измерений (определений)	0.10	–

Сведения о местоположении границ объекта					
1. Система координат МСК-63					
2. Сведения о характерных точках границ объекта					
Обозначение характерных точек границ	Координаты, м		Метод определения координат характерной точки	Средняя квадратическая погрешность положения характерной точки (Mt), м	Описание обозначения точки на местности (при наличии)
	X	Y			
1	2	3	4	5	6
н188	409834.75	2236395.81	Метод спутниковых геодезических измерений (определений)	0.10	–
н189	409831.56	2236391.16	Метод спутниковых геодезических измерений (определений)	0.10	–
н190	409831.44	2236388.66	Метод спутниковых геодезических измерений (определений)	0.10	–
н191	409832.56	2236385.89	Метод спутниковых геодезических измерений (определений)	0.10	–
н192	409832.38	2236382.95	Метод спутниковых геодезических измерений (определений)	0.10	–
н193	409831.81	2236380.78	Метод спутниковых геодезических измерений (определений)	0.10	–
н194	409830.88	2236378.09	Метод спутниковых геодезических измерений (определений)	0.10	–
н195	409829.19	2236373.83	Метод спутниковых геодезических измерений (определений)	0.10	–
н196	409827.69	2236372.19	Метод спутниковых геодезических измерений (определений)	0.10	–
н197	409823.81	2236374.50	Метод спутниковых геодезических измерений (определений)	0.10	–
н198	409821.19	2236373.81	Метод спутниковых геодезических измерений (определений)	0.10	–
н199	409809.50	2236361.98	Метод спутниковых геодезических измерений (определений)	0.10	–
н200	409802.69	2236358.19	Метод спутниковых геодезических	0.10	–

Сведения о местоположении границ объекта					
1. Система координат МСК-63					
2. Сведения о характерных точках границ объекта					
Обозначение характерных точек границ	Координаты, м		Метод определения координат характерной точки	Средняя квадратическая погрешность положения характерной точки (Mt), м	Описание обозначения точки на местности (при наличии)
	X	Y			
1	2	3	4	5	6
			измерений (определений)		
н201	409795.19	2236356.70	Метод спутниковых геодезических измерений (определений)	0.10	–
н202	409782.00	2236352.61	Метод спутниковых геодезических измерений (определений)	0.10	–
н203	409772.06	2236345.39	Метод спутниковых геодезических измерений (определений)	0.10	–
н204	409764.19	2236342.20	Метод спутниковых геодезических измерений (определений)	0.10	–
н205	409756.06	2236336.64	Метод спутниковых геодезических измерений (определений)	0.10	–
н206	409733.69	2236329.58	Метод спутниковых геодезических измерений (определений)	0.10	–
н207	409726.56	2236326.55	Метод спутниковых геодезических измерений (определений)	0.10	–
н208	409720.94	2236323.59	Метод спутниковых геодезических измерений (определений)	0.10	–
н209	409709.94	2236321.95	Метод спутниковых геодезических измерений (определений)	0.10	–
н210	409705.25	2236321.86	Метод спутниковых геодезических измерений (определений)	0.10	–
н211	409693.94	2236319.42	Метод спутниковых геодезических измерений (определений)	0.10	–
н212	409690.44	2236317.56	Метод спутниковых геодезических измерений (определений)	0.10	–

Сведения о местоположении границ объекта					
1. Система координат МСК-63					
2. Сведения о характерных точках границ объекта					
Обозначение характерных точек границ	Координаты, м		Метод определения координат характерной точки	Средняя квадратическая погрешность положения характерной точки (Mt), м	Описание обозначения точки на местности (при наличии)
	X	Y			
1	2	3	4	5	6
н213	409684.19	2236318.75	Метод спутниковых геодезических измерений (определений)	0.10	–
н214	409677.12	2236317.86	Метод спутниковых геодезических измерений (определений)	0.10	–
н215	409663.56	2236312.73	Метод спутниковых геодезических измерений (определений)	0.10	–
н216	409659.50	2236312.44	Метод спутниковых геодезических измерений (определений)	0.10	–
н217	409652.19	2236314.36	Метод спутниковых геодезических измерений (определений)	0.10	–
н218	409640.38	2236313.70	Метод спутниковых геодезических измерений (определений)	0.10	–
н219	409630.75	2236311.02	Метод спутниковых геодезических измерений (определений)	0.10	–
н220	409623.25	2236307.73	Метод спутниковых геодезических измерений (определений)	0.10	–
н221	409620.88	2236307.06	Метод спутниковых геодезических измерений (определений)	0.10	–
н222	409613.56	2236310.00	Метод спутниковых геодезических измерений (определений)	0.10	–
н223	409606.81	2236311.95	Метод спутниковых геодезических измерений (определений)	0.10	–
н224	409598.44	2236311.67	Метод спутниковых геодезических измерений (определений)	0.10	–
н225	409583.00	2236319.09	Метод спутниковых геодезических	0.10	–

Сведения о местоположении границ объекта					
1. Система координат МСК-63					
2. Сведения о характерных точках границ объекта					
Обозначение характерных точек границ	Координаты, м		Метод определения координат характерной точки	Средняя квадратическая погрешность положения характерной точки (Mt), м	Описание обозначения точки на местности (при наличии)
	X	Y			
1	2	3	4	5	6
			измерений (определений)		
н226	409573.56	2236333.34	Метод спутниковых геодезических измерений (определений)	0.10	–
н227	409573.69	2236341.02	Метод спутниковых геодезических измерений (определений)	0.10	–
н228	409573.00	2236346.73	Метод спутниковых геодезических измерений (определений)	0.10	–
н229	409571.12	2236351.28	Метод спутниковых геодезических измерений (определений)	0.10	–
н230	409569.81	2236355.52	Метод спутниковых геодезических измерений (определений)	0.10	–
н231	409569.62	2236359.34	Метод спутниковых геодезических измерений (определений)	0.10	–
н232	409569.88	2236364.09	Метод спутниковых геодезических измерений (определений)	0.10	–
н233	409570.69	2236367.73	Метод спутниковых геодезических измерений (определений)	0.10	–
н234	409571.75	2236371.84	Метод спутниковых геодезических измерений (определений)	0.10	–
н235	409571.75	2236377.03	Метод спутниковых геодезических измерений (определений)	0.10	–
н236	409572.31	2236379.77	Метод спутниковых геодезических измерений (определений)	0.10	–
н237	409574.00	2236384.70	Метод спутниковых геодезических измерений (определений)	0.10	–

Сведения о местоположении границ объекта					
1. Система координат МСК-63					
2. Сведения о характерных точках границ объекта					
Обозначение характерных точек границ	Координаты, м		Метод определения координат характерной точки	Средняя квадратическая погрешность положения характерной точки (Mt), м	Описание обозначения точки на местности (при наличии)
	X	Y			
1	2	3	4	5	6
н238	409575.81	2236389.53	Метод спутниковых геодезических измерений (определений)	0.10	–
н239	409576.12	2236392.92	Метод спутниковых геодезических измерений (определений)	0.10	–
н240	409575.31	2236395.83	Метод спутниковых геодезических измерений (определений)	0.10	–
н241	409573.31	2236395.84	Метод спутниковых геодезических измерений (определений)	0.10	–
н242	409567.94	2236392.09	Метод спутниковых геодезических измерений (определений)	0.10	–
н243	409561.19	2236387.28	Метод спутниковых геодезических измерений (определений)	0.10	–
н244	409560.19	2236386.11	Метод спутниковых геодезических измерений (определений)	0.10	–
н245	409559.88	2236388.56	Метод спутниковых геодезических измерений (определений)	0.10	–
н246	409561.38	2236390.56	Метод спутниковых геодезических измерений (определений)	0.10	–
н247	409567.69	2236397.50	Метод спутниковых геодезических измерений (определений)	0.10	–
н248	409571.88	2236403.78	Метод спутниковых геодезических измерений (определений)	0.10	–
н249	409574.06	2236408.62	Метод спутниковых геодезических измерений (определений)	0.10	–
н250	409575.44	2236412.75	Метод спутниковых геодезических	0.10	–

Сведения о местоположении границ объекта					
1. Система координат МСК-63					
2. Сведения о характерных точках границ объекта					
Обозначение характерных точек границ	Координаты, м		Метод определения координат характерной точки	Средняя квадратическая погрешность положения характерной точки (Mt), м	Описание обозначения точки на местности (при наличии)
	X	Y			
1	2	3	4	5	6
			измерений (определений)		
н240	409575.31	2236395.83	Метод спутниковых геодезических измерений (определений)	0.10	–
н241	409573.31	2236395.84	Метод спутниковых геодезических измерений (определений)	0.10	–
н242	409567.94	2236392.09	Метод спутниковых геодезических измерений (определений)	0.10	–
н243	409561.19	2236387.28	Метод спутниковых геодезических измерений (определений)	0.10	–
н244	409560.19	2236386.11	Метод спутниковых геодезических измерений (определений)	0.10	–
н245	409559.88	2236388.56	Метод спутниковых геодезических измерений (определений)	0.10	–
н246	409561.38	2236390.56	Метод спутниковых геодезических измерений (определений)	0.10	–
н247	409567.69	2236397.50	Метод спутниковых геодезических измерений (определений)	0.10	–
н248	409571.88	2236403.78	Метод спутниковых геодезических измерений (определений)	0.10	–
н249	409574.06	2236408.62	Метод спутниковых геодезических измерений (определений)	0.10	–
н250	409575.44	2236412.75	Метод спутниковых геодезических измерений (определений)	0.10	–
н251	409576.06	2236416.95	Метод спутниковых геодезических измерений (определений)	0.10	–

Сведения о местоположении границ объекта					
1. Система координат МСК-63					
2. Сведения о характерных точках границ объекта					
Обозначение характерных точек границ	Координаты, м		Метод определения координат характерной точки	Средняя квадратическая погрешность положения характерной точки (Mt), м	Описание обозначения точки на местности (при наличии)
	X	Y			
1	2	3	4	5	6
н252	409576.50	2236431.31	Метод спутниковых геодезических измерений (определений)	0.10	–
н253	409577.25	2236435.30	Метод спутниковых геодезических измерений (определений)	0.10	–
н254	409578.06	2236436.69	Метод спутниковых геодезических измерений (определений)	0.10	–
н255	409583.00	2236438.38	Метод спутниковых геодезических измерений (определений)	0.10	–
н256	409588.19	2236443.58	Метод спутниковых геодезических измерений (определений)	0.10	–
н257	409588.94	2236447.11	Метод спутниковых геодезических измерений (определений)	0.10	–
н258	409588.88	2236450.38	Метод спутниковых геодезических измерений (определений)	0.10	–
н259	409589.88	2236454.03	Метод спутниковых геодезических измерений (определений)	0.10	–
н260	409589.50	2236456.95	Метод спутниковых геодезических измерений (определений)	0.10	–
н261	409588.50	2236461.31	Метод спутниковых геодезических измерений (определений)	0.10	–
н262	409586.62	2236468.22	Метод спутниковых геодезических измерений (определений)	0.10	–
н263	409585.06	2236472.55	Метод спутниковых геодезических измерений (определений)	0.10	–
н264	409583.06	2236476.86	Метод спутниковых геодезических	0.10	–

Сведения о местоположении границ объекта					
1. Система координат МСК-63					
2. Сведения о характерных точках границ объекта					
Обозначение характерных точек границ	Координаты, м		Метод определения координат характерной точки	Средняя квадратическая погрешность положения характерной точки (Mt), м	Описание обозначения точки на местности (при наличии)
	X	Y			
1	2	3	4	5	6
			измерений (определений)		
н265	409580.69	2236480.25	Метод спутниковых геодезических измерений (определений)	0.10	–
н266	409575.75	2236485.09	Метод спутниковых геодезических измерений (определений)	0.10	–
н267	409568.75	2236496.06	Метод спутниковых геодезических измерений (определений)	0.10	–
н268	409562.00	2236508.28	Метод спутниковых геодезических измерений (определений)	0.10	–
н269	409556.81	2236514.03	Метод спутниковых геодезических измерений (определений)	0.10	–
н270	409552.00	2236515.72	Метод спутниковых геодезических измерений (определений)	0.10	–
н271	409546.94	2236517.86	Метод спутниковых геодезических измерений (определений)	0.10	–
н272	409545.00	2236519.81	Метод спутниковых геодезических измерений (определений)	0.10	–
н273	409543.62	2236523.36	Метод спутниковых геодезических измерений (определений)	0.10	–
н274	409542.06	2236528.36	Метод спутниковых геодезических измерений (определений)	0.10	–
н275	409540.25	2236531.44	Метод спутниковых геодезических измерений (определений)	0.10	–
н276	409538.00	2236533.25	Метод спутниковых геодезических измерений (определений)	0.10	–

Сведения о местоположении границ объекта					
1. Система координат МСК-63					
2. Сведения о характерных точках границ объекта					
Обозначение характерных точек границ	Координаты, м		Метод определения координат характерной точки	Средняя квадратическая погрешность положения характерной точки (Mt), м	Описание обозначения точки на местности (при наличии)
	X	Y			
1	2	3	4	5	6
н277	409530.44	2236536.19	Метод спутниковых геодезических измерений (определений)	0.10	–
н278	409527.56	2236536.95	Метод спутниковых геодезических измерений (определений)	0.10	–
н279	409520.19	2236540.80	Метод спутниковых геодезических измерений (определений)	0.10	–
н280	409501.75	2236544.69	Метод спутниковых геодезических измерений (определений)	0.10	–
н281	409489.75	2236545.83	Метод спутниковых геодезических измерений (определений)	0.10	–
н282	409486.62	2236547.39	Метод спутниковых геодезических измерений (определений)	0.10	–
н283	409478.25	2236554.67	Метод спутниковых геодезических измерений (определений)	0.10	–
н284	409469.56	2236558.11	Метод спутниковых геодезических измерений (определений)	0.10	–
н285	409461.44	2236560.67	Метод спутниковых геодезических измерений (определений)	0.10	–
н286	409456.19	2236564.28	Метод спутниковых геодезических измерений (определений)	0.10	–
н287	409448.06	2236570.11	Метод спутниковых геодезических измерений (определений)	0.10	–
н288	409440.25	2236573.14	Метод спутниковых геодезических измерений (определений)	0.10	–
н289	409433.19	2236574.28	Метод спутниковых геодезических	0.10	–

Сведения о местоположении границ объекта					
1. Система координат МСК-63					
2. Сведения о характерных точках границ объекта					
Обозначение характерных точек границ	Координаты, м		Метод определения координат характерной точки	Средняя квадратическая погрешность положения характерной точки (Mt), м	Описание обозначения точки на местности (при наличии)
	X	Y			
1	2	3	4	5	6
			измерений (определений)		
н290	409423.38	2236573.28	Метод спутниковых геодезических измерений (определений)	0.10	–
н291	409415.94	2236570.11	Метод спутниковых геодезических измерений (определений)	0.10	–
н292	409406.94	2236564.62	Метод спутниковых геодезических измерений (определений)	0.10	–
н293	409392.75	2236557.48	Метод спутниковых геодезических измерений (определений)	0.10	–
н294	409381.69	2236550.22	Метод спутниковых геодезических измерений (определений)	0.10	–
н295	409377.06	2236546.61	Метод спутниковых геодезических измерений (определений)	0.10	–
н296	409371.81	2236539.38	Метод спутниковых геодезических измерений (определений)	0.10	–
н297	409364.81	2236529.25	Метод спутниковых геодезических измерений (определений)	0.10	–
н298	409361.38	2236522.42	Метод спутниковых геодезических измерений (определений)	0.10	–
н299	409360.12	2236517.86	Метод спутниковых геодезических измерений (определений)	0.10	–
н300	409358.19	2236512.36	Метод спутниковых геодезических измерений (определений)	0.10	–
н301	409356.69	2236507.77	Метод спутниковых геодезических измерений (определений)	0.10	–

Сведения о местоположении границ объекта					
1. Система координат МСК-63					
2. Сведения о характерных точках границ объекта					
Обозначение характерных точек границ	Координаты, м		Метод определения координат характерной точки	Средняя квадратическая погрешность положения характерной точки (Mt), м	Описание обозначения точки на местности (при наличии)
	X	Y			
1	2	3	4	5	6
н302	409355.44	2236498.80	Метод спутниковых геодезических измерений (определений)	0.10	–
н303	409355.88	2236493.06	Метод спутниковых геодезических измерений (определений)	0.10	–
н304	409355.94	2236489.56	Метод спутниковых геодезических измерений (определений)	0.10	–
н305	409355.44	2236477.88	Метод спутниковых геодезических измерений (определений)	0.10	–
н306	409354.25	2236474.55	Метод спутниковых геодезических измерений (определений)	0.10	–
н307	409352.44	2236471.19	Метод спутниковых геодезических измерений (определений)	0.10	–
н308	409351.81	2236468.22	Метод спутниковых геодезических измерений (определений)	0.10	–
н309	409351.44	2236463.81	Метод спутниковых геодезических измерений (определений)	0.10	–
н310	409350.88	2236458.70	Метод спутниковых геодезических измерений (определений)	0.10	–
н311	409349.44	2236453.22	Метод спутниковых геодезических измерений (определений)	0.10	–
н312	409348.06	2236451.52	Метод спутниковых геодезических измерений (определений)	0.10	–
н313	409342.31	2236447.98	Метод спутниковых геодезических измерений (определений)	0.10	–
н314	409335.38	2236444.84	Метод спутниковых геодезических	0.10	–

Сведения о местоположении границ объекта					
1. Система координат МСК-63					
2. Сведения о характерных точках границ объекта					
Обозначение характерных точек границ	Координаты, м		Метод определения координат характерной точки	Средняя квадратическая погрешность положения характерной точки (Mt), м	Описание обозначения точки на местности (при наличии)
	X	Y			
1	2	3	4	5	6
			измерений (определений)		
н315	409329.62	2236439.73	Метод спутниковых геодезических измерений (определений)	0.10	–
н316	409327.38	2236434.33	Метод спутниковых геодезических измерений (определений)	0.10	–
н317	409318.44	2236424.16	Метод спутниковых геодезических измерений (определений)	0.10	–
н318	409313.56	2236416.83	Метод спутниковых геодезических измерений (определений)	0.10	–
н319	409307.44	2236412.59	Метод спутниковых геодезических измерений (определений)	0.10	–
н320	409302.79	2236407.44	Метод спутниковых геодезических измерений (определений)	0.10	–
н321	409300.31	2236404.70	Метод спутниковых геодезических измерений (определений)	0.10	–
н322	409295.88	2236398.19	Метод спутниковых геодезических измерений (определений)	0.10	–
н323	409293.94	2236395.73	Метод спутниковых геодезических измерений (определений)	0.10	–
н324	409288.38	2236390.45	Метод спутниковых геодезических измерений (определений)	0.10	–
н325	409286.36	2236387.15	Метод спутниковых геодезических измерений (определений)	0.10	–
н326	409284.75	2236384.53	Метод спутниковых геодезических измерений (определений)	0.10	–

Сведения о местоположении границ объекта					
1. Система координат МСК-63					
2. Сведения о характерных точках границ объекта					
Обозначение характерных точек границ	Координаты, м		Метод определения координат характерной точки	Средняя квадратическая погрешность положения характерной точки (Mt), м	Описание обозначения точки на местности (при наличии)
	X	Y			
1	2	3	4	5	6
н327	409275.44	2236365.94	Метод спутниковых геодезических измерений (определений)	0.10	–
н328	409273.56	2236362.02	Метод спутниковых геодезических измерений (определений)	0.10	–
н329	409272.12	2236360.14	Метод спутниковых геодезических измерений (определений)	0.10	–
н330	409267.75	2236356.78	Метод спутниковых геодезических измерений (определений)	0.10	–
н331	409265.94	2236353.89	Метод спутниковых геодезических измерений (определений)	0.10	–
н332	409259.62	2236345.64	Метод спутниковых геодезических измерений (определений)	0.10	–
н333	409254.25	2236340.31	Метод спутниковых геодезических измерений (определений)	0.10	–
н334	409252.56	2236337.88	Метод спутниковых геодезических измерений (определений)	0.10	–
н335	409248.19	2236334.52	Метод спутниковых геодезических измерений (определений)	0.10	–
н336	409239.69	2236333.00	Метод спутниковых геодезических измерений (определений)	0.10	–
н337	409229.94	2236329.17	Метод спутниковых геодезических измерений (определений)	0.10	–
н338	409225.25	2236327.14	Метод спутниковых геодезических измерений (определений)	0.10	–
н339	409213.88	2236326.86	Метод спутниковых геодезических	0.10	–

Сведения о местоположении границ объекта					
1. Система координат МСК-63					
2. Сведения о характерных точках границ объекта					
Обозначение характерных точек границ	Координаты, м		Метод определения координат характерной точки	Средняя квадратическая погрешность положения характерной точки (Mt), м	Описание обозначения точки на местности (при наличии)
	X	Y			
1	2	3	4	5	6
			измерений (определений)		
н340	409210.25	2236326.92	Метод спутниковых геодезических измерений (определений)	0.10	–
н341	409201.62	2236325.00	Метод спутниковых геодезических измерений (определений)	0.10	–
н342	409187.44	2236327.28	Метод спутниковых геодезических измерений (определений)	0.10	–
н343	409179.62	2236330.98	Метод спутниковых геодезических измерений (определений)	0.10	–
н344	409175.31	2236334.73	Метод спутниковых геодезических измерений (определений)	0.10	–
н345	409170.06	2236338.11	Метод спутниковых геодезических измерений (определений)	0.10	–
н346	409166.38	2236337.22	Метод спутниковых геодезических измерений (определений)	0.10	–
н347	409165.75	2236336.39	Метод спутниковых геодезических измерений (определений)	0.10	–
н348	409166.69	2236330.91	Метод спутниковых геодезических измерений (определений)	0.10	–
н349	409167.56	2236323.39	Метод спутниковых геодезических измерений (определений)	0.10	–
н350	409157.44	2236323.27	Метод спутниковых геодезических измерений (определений)	0.10	–
н351	409152.62	2236327.11	Метод спутниковых геодезических измерений (определений)	0.10	–

Сведения о местоположении границ объекта					
1. Система координат МСК-63					
2. Сведения о характерных точках границ объекта					
Обозначение характерных точек границ	Координаты, м		Метод определения координат характерной точки	Средняя квадратическая погрешность положения характерной точки (Mt), м	Описание обозначения точки на местности (при наличии)
	X	Y			
1	2	3	4	5	6
н352	409150.00	2236327.55	Метод спутниковых геодезических измерений (определений)	0.10	–
н353	409144.75	2236333.52	Метод спутниковых геодезических измерений (определений)	0.10	–
н354	409133.06	2236353.08	Метод спутниковых геодезических измерений (определений)	0.10	–
н355	409128.94	2236362.02	Метод спутниковых геодезических измерений (определений)	0.10	–
н356	409127.50	2236366.25	Метод спутниковых геодезических измерений (определений)	0.10	–
н357	409127.81	2236368.30	Метод спутниковых геодезических измерений (определений)	0.10	–
н358	409131.38	2236373.19	Метод спутниковых геодезических измерений (определений)	0.10	–
н359	409133.62	2236378.14	Метод спутниковых геодезических измерений (определений)	0.10	–
н360	409133.81	2236381.55	Метод спутниковых геодезических измерений (определений)	0.10	–
н361	409134.62	2236385.98	Метод спутниковых геодезических измерений (определений)	0.10	–
н362	409134.31	2236389.92	Метод спутниковых геодезических измерений (определений)	0.10	–
н363	409132.94	2236395.50	Метод спутниковых геодезических измерений (определений)	0.10	–
н364	409131.75	2236399.84	Метод спутниковых геодезических	0.10	–

Сведения о местоположении границ объекта					
1. Система координат МСК-63					
2. Сведения о характерных точках границ объекта					
Обозначение характерных точек границ	Координаты, м		Метод определения координат характерной точки	Средняя квадратическая погрешность положения характерной точки (Mt), м	Описание обозначения точки на местности (при наличии)
	X	Y			
1	2	3	4	5	6
			измерений (определений)		
н365	409128.62	2236403.53	Метод спутниковых геодезических измерений (определений)	0.10	–
н366	409118.12	2236416.70	Метод спутниковых геодезических измерений (определений)	0.10	–
н367	409114.94	2236422.55	Метод спутниковых геодезических измерений (определений)	0.10	–
н368	409114.44	2236426.47	Метод спутниковых геодезических измерений (определений)	0.10	–
н369	409114.38	2236430.08	Метод спутниковых геодезических измерений (определений)	0.10	–
н370	409114.56	2236434.03	Метод спутниковых геодезических измерений (определений)	0.10	–
н371	409113.12	2236438.48	Метод спутниковых геодезических измерений (определений)	0.10	–
н372	409111.62	2236441.80	Метод спутниковых геодезических измерений (определений)	0.10	–
н373	409110.25	2236452.58	Метод спутниковых геодезических измерений (определений)	0.10	–
н374	409109.44	2236455.81	Метод спутниковых геодезических измерений (определений)	0.10	–
н375	409106.50	2236458.50	Метод спутниковых геодезических измерений (определений)	0.10	–
н376	409102.31	2236464.11	Метод спутниковых геодезических измерений (определений)	0.10	–

Сведения о местоположении границ объекта					
1. Система координат МСК-63					
2. Сведения о характерных точках границ объекта					
Обозначение характерных точек границ	Координаты, м		Метод определения координат характерной точки	Средняя квадратическая погрешность положения характерной точки (Mt), м	Описание обозначения точки на местности (при наличии)
	X	Y			
1	2	3	4	5	6
н377	409100.19	2236476.09	Метод спутниковых геодезических измерений (определений)	0.10	–
н378	409098.81	2236480.89	Метод спутниковых геодезических измерений (определений)	0.10	–
н379	409074.25	2236471.18	Метод спутниковых геодезических измерений (определений)	0.10	–
н380	409069.75	2236469.41	Метод спутниковых геодезических измерений (определений)	0.10	–
н381	409018.81	2236442.59	Метод спутниковых геодезических измерений (определений)	0.10	–
н382	409018.57	2236395.99	Метод спутниковых геодезических измерений (определений)	0.10	–
н383	409018.44	2236371.66	Метод спутниковых геодезических измерений (определений)	0.10	–
н384	409046.62	2236261.95	Метод спутниковых геодезических измерений (определений)	0.10	–
н385	409035.12	2236223.62	Метод спутниковых геодезических измерений (определений)	0.10	–
н386	409070.25	2236098.11	Метод спутниковых геодезических измерений (определений)	0.10	–
н387	409094.95	2236049.92	Метод спутниковых геодезических измерений (определений)	0.10	–
н388	409098.32	2236043.34	Метод спутниковых геодезических измерений (определений)	0.10	–
н389	409102.69	2236034.81	Метод спутниковых геодезических	0.10	–

Сведения о местоположении границ объекта					
1. Система координат МСК-63					
2. Сведения о характерных точках границ объекта					
Обозначение характерных точек границ	Координаты, м		Метод определения координат характерной точки	Средняя квадратическая погрешность положения характерной точки (Mt), м	Описание обозначения точки на местности (при наличии)
	X	Y			
1	2	3	4	5	6
			измерений (определений)		
н390	409166.10	2236008.30	Метод спутниковых геодезических измерений (определений)	0.10	–
н391	409199.63	2235994.27	Метод спутниковых геодезических измерений (определений)	0.10	–
н392	409203.09	2235992.22	Метод спутниковых геодезических измерений (определений)	0.10	–
н393	409208.05	2235989.27	Метод спутниковых геодезических измерений (определений)	0.10	–
н394	409215.44	2235984.89	Метод спутниковых геодезических измерений (определений)	0.10	–
н395	409272.11	2235951.21	Метод спутниковых геодезических измерений (определений)	0.10	–
н396	409355.94	2235901.38	Метод спутниковых геодезических измерений (определений)	0.10	–
н397	409530.50	2235723.20	Метод спутниковых геодезических измерений (определений)	0.10	–
н398	409581.12	2235647.92	Метод спутниковых геодезических измерений (определений)	0.10	–
н399	409686.19	2235575.12	Метод спутниковых геодезических измерений (определений)	0.10	–
н400	409753.54	2235528.45	Метод спутниковых геодезических измерений (определений)	0.10	–
н401	409755.75	2235526.92	Метод спутниковых геодезических измерений (определений)	0.10	–

Сведения о местоположении границ объекта					
1. Система координат МСК-63					
2. Сведения о характерных точках границ объекта					
Обозначение характерных точек границ	Координаты, м		Метод определения координат характерной точки	Средняя квадратическая погрешность положения характерной точки (Mt), м	Описание обозначения точки на местности (при наличии)
	X	Y			
1	2	3	4	5	6
н402	409758.64	2235523.60	Метод спутниковых геодезических измерений (определений)	0.10	–
н403	409801.30	2235474.57	Метод спутниковых геодезических измерений (определений)	0.10	–
н404	409823.63	2235448.91	Метод спутниковых геодезических измерений (определений)	0.10	–
н405	409825.50	2235446.77	Метод спутниковых геодезических измерений (определений)	0.10	–
н406	409906.42	2235449.53	Метод спутниковых геодезических измерений (определений)	0.10	–
н407	409943.22	2235450.79	Метод спутниковых геодезических измерений (определений)	0.10	–
н408	410264.73	2235461.78	Метод спутниковых геодезических измерений (определений)	0.10	–
н409	410553.14	2235471.64	Метод спутниковых геодезических измерений (определений)	0.10	–
н410	410557.34	2235471.78	Метод спутниковых геодезических измерений (определений)	0.10	–
н411	410561.54	2235471.92	Метод спутниковых геодезических измерений (определений)	0.10	–
н412	410579.51	2235472.53	Метод спутниковых геодезических измерений (определений)	0.10	–
н413	410599.87	2235458.10	Метод спутниковых геодезических измерений (определений)	0.10	–
н414	410674.75	2235426.97	Метод спутниковых геодезических	0.10	–

Сведения о местоположении границ объекта					
1. Система координат МСК-63					
2. Сведения о характерных точках границ объекта					
Обозначение характерных точек границ	Координаты, м		Метод определения координат характерной точки	Средняя квадратическая погрешность положения характерной точки (Mt), м	Описание обозначения точки на местности (при наличии)
	X	Y			
1	2	3	4	5	6
			измерений (определений)		
н415	410767.30	2235418.56	Метод спутниковых геодезических измерений (определений)	0.10	–
н416	410861.53	2235436.23	Метод спутниковых геодезических измерений (определений)	0.10	–
н417	410911.22	2235462.34	Метод спутниковых геодезических измерений (определений)	0.10	–
н418	410924.06	2235463.02	Метод спутниковых геодезических измерений (определений)	0.10	–
н419	410993.94	2235475.12	Метод спутниковых геодезических измерений (определений)	0.10	–
н420	411002.15	2235476.55	Метод спутниковых геодезических измерений (определений)	0.10	–
н421	411007.58	2235477.49	Метод спутниковых геодезических измерений (определений)	0.10	–
н422	411010.54	2235478.00	Метод спутниковых геодезических измерений (определений)	0.10	–
н423	411013.50	2235478.51	Метод спутниковых геодезических измерений (определений)	0.10	–
н424	411047.60	2235484.42	Метод спутниковых геодезических измерений (определений)	0.10	–
н425	411085.00	2235490.90	Метод спутниковых геодезических измерений (определений)	0.10	–
н1	411109.38	2235495.12	Метод спутниковых геодезических измерений (определений)	0.10	–

3. Сведения о характерных точках части (частей) границы объекта					
Обозначение характерных точек части границы	Координаты, м		Метод определения координат характерной точки	Средняя квадратическая погрешность положения характерной точки (Mt), м	Описание обозначения точки на местности (при наличии)
	X	Y			
1	2	3	4	5	6
–	–	–	–	–	–