ПРАВИТЕЛЬСТВО САМАРСКОЙ ОБЛАСТИ

ПОСТАНОВЛЕНИЕ

от 15.09.2025 № 547

О внесении изменений в Генеральный план сельского поселения Черновка муниципального района Кинель-Черкасский Самарской области

В соответствии с Градостроительным кодексом Российской Федерации, законами Самарской области «О градостроительной деятельности на территории Самарской области», «О перераспределении полномочий между органами местного самоуправления и органами государственной власти Самарской области в сферах градостроительной деятельности и рекламы на территории Самарской области» Правительство Самарской области ПОСТАНОВЛЯЕТ:

1. Внести в Генеральный план сельского поселения Черновка муниципального района Кинель-Черкасский Самарской области, утверждённый решением Собрания представителей сельского поселения Черновка муниципального района Кинель-Черкасский Самарской области от 12.12.2013 № 15-2, следующие изменения:

положение о территориальном планировании сельского поселения Черновка муниципального района Кинель-Черкасский Самарской области изложить в редакции согласно приложению 1 к настоящему постановлению;

карту границ населенных пунктов, входящих в состав сельского поселения Черновка муниципального района Кинель-Черкасский Самарской области (М 1:25000), изложить в редакции согласно приложению 2 к настоящему постановлению;

004203

карту функциональных зон сельского поселения Черновка муниципального района Кинель-Черкасский Самарской области (М 1:25000) изложить в редакции согласно приложению 3 к настоящему постановлению;

карту планируемого размещения объектов местного значения сельского поселения Черновка муниципального района Кинель-Черкасский Самарской области (М 1:5000) изложить в редакции согласно приложению 4 к настоящему постановлению;

карту планируемого размещения объектов инженерной инфраструктуры местного значения сельского поселения Черновка муниципального района Кинель-Черкасский Самарской области (М 1:5000) изложить в редакции согласно приложению 5 к настоящему постановлению;

графические описания местоположения границ населенных пунктов, входящих в состав сельского поселения Черновка муниципального района Кинель-Черкасский Самарской области, изложить в редакции согласно приложению 6 к настоящему постановлению.

2. Министерству градостроительной политики Самарской области обеспечить доступ к утверждённому Генеральному плану сельского поселения Черновка муниципального района Кинель-Черкасский Самарской области в федеральной государственной информационной системе территориального планирования в срок, не превышающий десяти дней со дня вступления в силу настоящего постановления.

3. Контроль за выполнением настоящего постановления возложить на министерство градостроительной политики Самарской области.

4. Опубликовать настоящее постановление в средствах массовой информации.

5. Настоящее постановление вступает в силу со дня его официального опубликования.

Первый
вице-губернатор –
председатель Правительства
Самарской области

АДМИНИСТРАЦИЯ ГУБЕРНАТОРА САМАРСКОЙ ОБЛАСТИ * Секретариат Губернатора Самарской области и Правительства Самарской области * Управление делопроизводства

М.А. Смирнов

ПРИЛОЖЕНИЕ 1
к постановлению Правительства
Самарской области
от 15.09.2025 № 547

ПОЛОЖЕНИЕ
о территориальном планировании сельского поселения Черновка муниципального района Кинель-Черкасский Самарской области

1. Общие положения

1.1. В соответствии с градостроительным законодательством Генеральный план сельского поселения Черновка муниципального района Кинель-Черкасский Самарской области (далее – Генеральный план) является документом территориального планирования муниципального образования. Генеральным планом определено, исходя из совокупности социальных, экономических, экологических и иных факторов, назначение территорий сельского поселения Черновка муниципального района Кинель-Черкасский Самарской области в целях обеспечения их устойчивого развития, развития инженерной, транспортной и социальной инфраструктур, обеспечения учета интересов граждан и их объединений, Российской Федерации, субъектов Российской Федерации, муниципальных образований.

1.2. Генеральный план разработан в соответствии с Конституцией Российской Федерации, Градостроительным кодексом Российской Федерации, Земельным кодексом Российской Федерации, Федеральным законом «Об общих принципах организации законодательных (представительных) и исполнительных органов государственной власти субъектов Российской Федерации», иными федеральными законами и нормативными правовыми актами Российской Федерации, законами и иными нормативными правовыми актами Самарской области, уставом сельского поселения Черновка муниципального района Кинель-Черкасский Самарской области, иными нормативными правовыми актами сельского поселения Черновка муниципального района Кинель-Черкасский Самарской области.

1.3. При осуществлении территориального планирования сельского поселения Черновка учтены интересы Российской Федерации, Самарской области, муниципального района Кинель-Черкасский по реализации полномочий федеральных органов государственной власти, органов государственной власти Самарской области и органов местного самоуправления муниципального района Кинель-Черкасский, а также необходимость создания благоприятных условий для реализации на территории Самарской области приоритетных национальных проектов, федеральных и областных целевых программ, программ развития муниципального района Кинель-Черкасский.

1.4. Генеральный план разработан в соответствии со Стратегией социально-экономического развития Самарской области на период до 2030 года, утвержденной постановлением Правительства Самарской области от 12.07.2017 № 441, планами и программами комплексного социально-экономического развития муниципального района Кинель-Черкасский и сельского поселения Черновка.

1.5. При подготовке Генерального плана учтены:

программы, принятые в установленном порядке и реализуемые за счет средств федерального бюджета, бюджета Самарской области, бюджета муниципального района Кинель-Черкасский, бюджета сельского поселения Черновка;

решения органов государственной власти, органов местного самоуправления, иных главных распорядителей средств соответствующих бюджетов, предусматривающие создание на территории сельского поселения Черновка объектов федерального значения, объектов регионального значения, объектов местного значения;

инвестиционные программы субъектов естественных монополий, организаций коммунального комплекса;

сведения, содержащиеся в федеральной государственной информационной системе территориального планирования;

Схема территориального планирования Самарской области, утвержденная постановлением Правительства Самарской области от 13.12.2007 № 261;

Схема территориального планирования муниципального района Кинель-Черкасский Самарской области, утвержденная решением Собрания представителей муниципального района Кинель-Черкасский Самарской области от 02.03.2010 № 48-3;

предложения заинтересованных лиц.

1.6. Генеральный план включает:

положение о территориальном планировании сельского поселения Черновка муниципального района Кинель-Черкасский Самарской области;

карту границ населённых пунктов, входящих в состав сельского поселения Черновка муниципального района Кинель-Черкасский Самарской области (М 1:25 000);

карту функциональных зон сельского поселения Черновка муниципального района Кинель-Черкасский Самарской области (М 1:25 000);

карты планируемого размещения объектов местного значения сельского поселения Черновка муниципального района Кинель-Черкасский Самарской области (М 1:5000).

1.7. Положение о территориальном планировании сельского поселения Черновка муниципального района Кинель-Черкасский Самарской области включает:

сведения о видах, назначении и наименованиях планируемых для размещения объектов местного значения сельского поселения Черновка, их основные характеристики, их местоположение (для объектов местного значения, не являющихся линейными объектами, указываются функциональные зоны), а также характеристики зон с особыми условиями использования территорий в случае, если установление таких зон требуется в связи с размещением данных объектов;

параметры функциональных зон, а также сведения о планируемых для размещения в них объектах федерального значения, объектах регионального значения, объектах местного значения муниципального района Кинель-Черкасский, объектов местного значения сельского поселения Черновка, за исключением линейных объектов.

1.8. Карты планируемого размещения объектов местного значения сельского поселения Черновка включают:

карту планируемого размещения объектов местного значения сельского поселения Черновка муниципального района Кинель-Черкасский Самарской области (М 1:5 000);

карту планируемого размещения объектов инженерной инфраструктуры местного значения сельского поселения Черновка муниципального района Кинель-Черкасский Самарской области (М 1:5 000).

1.9. На картах планируемого размещения объектов местного значения сельского поселения Черновка отображаются планируемые для размещения объекты местного значения – объекты капитального строительства, иные объекты, территории, которые необходимы для осуществления органами местного самоуправления сельского поселения Черновка полномочий по вопросам местного значения сельского поселения и в пределах переданных государственных полномочий в соответствии с федеральными законами, законами Самарской области, уставом сельского поселения Черновка и оказывают существенное влияние на социально-экономическое развитие сельского поселения Черновка. Для отображения планируемого размещения линейных объектов, расположенных за границами населенных пунктов, могут применяться как карты планируемого размещения объектов местного значения сельского поселения Черновка муниципального района Кинель-Черкасский Самарской области (М 1:5 000), так и карта функциональных зон сельского поселения Черновка муниципального района Кинель-Черкасский Самарской области (М 1:25 000).

1.10. Функциональное зонирование территории отображено на картах Генерального плана в соответствии с Требованиями к описанию и отображению в документах территориального планирования объектов федерального значения, объектов регионального значения, объектов местного значения, утвержденными приказом Министерства экономического развития Российской Федерации от 09.01.2018 № 10 (далее соответственно – требования, Приказ). Для определения границ функциональных зон может применяться как карта функциональных зон сельского поселения Черновка муниципального района Кинель-Черкасский Самарской области (М 1:25 000), так и карты планируемого размещения объектов местного значения сельского поселения Черновка муниципального района Кинель-Черкасский Самарской области (М 1:5 000).

1.11. Виды объектов местного значения сельского поселения Черновка, отображенные на картах планируемого размещения объектов местного значения сельского поселения Черновка, соответствуют требованиям Градостроительного кодекса Российской Федерации и части 2.1 статьи 5 Закона Самарской области «О градостроительной деятельности на территории Самарской области».

Отображение объектов на картах Генерального плана выполнено в соответствии с требованиями Приказа.

1.12. Реализация Генерального плана осуществляется путем выполнения мероприятий, которые предусмотрены программами, утверждаемыми администрацией сельского поселения Черновка, и реализуемыми за счет средств местного бюджета, или нормативными правовыми актами администрации сельского поселения Черновка, программами комплексного развития систем коммунальной инфраструктуры поселения, программами комплексного развития транспортной инфраструктуры поселения, программами комплексного развития социальной инфраструктуры поселения и (при наличии) инвестиционными программами организаций коммунального комплекса.

Указанные мероприятия могут включать:

подготовку и утверждение документации по планировке территории в соответствии с Генеральным планом;

принятие в порядке, установленном законодательством Российской Федерации, решений о резервировании земель, об изъятии, в том числе путем выкупа, земельных участков для муниципальных нужд, о переводе земель или земельных участков из одной категории в другую;

создание объектов местного значения сельского поселения Черновка на основании документации по планировке территории.

1.13. В случае если программы, реализуемые за счет средств бюджета сельского поселения Черновка, решения органов местного самоуправления сельского поселения Черновка, иных главных распорядителей средств бюджета сельского поселения Черновка, предусматривающие создание объектов местного значения сельского поселения Черновка, инвестиционные программы субъектов естественных монополий, организаций коммунального комплекса, приняты до утверждения Генерального плана и предусматривают создание объектов местного значения сельского поселения Черновка, подлежащих отображению в Генеральном плане, но не предусмотренных Генеральным планом, или в случае внесения в Генеральный план изменений в части размещения объектов местного значения такие программы и решения подлежат приведению в соответствие с Генеральным планом в двухмесячный срок соответственно с даты их утверждения, даты внесения в них изменений.

1.14. В случае если программы, реализуемые за счет средств бюджета сельского поселения Черновка, решения органов местного самоуправления сельского поселения Черновка, предусматривающие создание объектов местного значения сельского поселения Черновка, инвестиционные программы субъектов естественных монополий, организаций коммунального комплекса принимаются после утверждения Генерального плана и предусматривают создание объектов местного значения сельского поселения Черновка, подлежащих отображению в Генеральном плане, но не

предусмотренных Генеральным планом, в Генеральный план в пятимесячный срок с даты утверждения таких программ и принятия таких решений вносятся соответствующие изменения.

1.15. В случае если в Генеральный план внесены изменения, предусматривающие строительство или реконструкцию объектов коммунальной, транспортной, социальной инфраструктур, которые являются объектами местного значения и не включены в программы комплексного развития систем коммунальной инфраструктуры поселения, программы комплексного развития транспортной инфраструктуры поселения, программы комплексного развития социальной инфраструктуры поселения, данные программы подлежат приведению в соответствие с Генеральным планом в трехмесячный срок с даты внесения соответствующих изменений в Генеральный план.

1.16. Указанные в настоящем Положении характеристики планируемых для размещения объектов местного значения сельского поселения Черновка (площадь, протяженность, количество мест и иные) являются ориентировочными и подлежат уточнению в документации по планировке территории и в проектной документации на соответствующие объекты.

1.17. Вновь построенные, прошедшие реконструкцию или капитальный ремонт объекты должны соответствовать требованиям доступности для маломобильных групп населения (в том числе инвалидов-колясочников, инвалидов по слуху и зрению).

1.18. Характеристики зон с особыми условиями использования территории планируемых объектов местного значения сельского поселения Черновка, в случае если установление таких зон требуется в связи с размещением данных объектов, определены в соответствии с законодательством Российской Федерации, действовавшим на момент подготовки Генерального плана.

Размеры санитарно-защитных зон планируемых объектов местного значения сельского поселения Черновка, являющихся источниками

воздействия на среду обитания, определены в соответствии с СанПиН 2.2.1/2.1.1.1200-03 «Санитарно-защитные зоны и санитарная классификация предприятий, сооружений и иных объектов», утвержденными постановлением Главного государственного санитарного врача Российской Федерации от 25.09.2007 № 74 (далее – СанПиН 2.2.1/2.1.1.1200-03).

Размеры санитарно-защитных зон планируемых объектов местного значения сельского поселения Черновка, являющихся источниками воздействия на среду обитания, для которых СанПиН 2.2.1/2.1.1.1200-03 не установлены размеры санитарно-защитной зоны и рекомендуемые разрывы, а также размеры санитарно-защитных зон планируемых объектов местного значения сельского поселения Черновка IV – V класса опасности определяются проектами ориентировочного размера санитарно-защитной зоны соответствующих объектов.

1.19. Применение отображенных на картах материалов по обоснованию Генерального плана зон с особыми условиями использования территории осуществляется с учетом положений Земельного кодекса Российской Федерации о том, что установление, изменение, прекращение существования зоны с особыми условиями использования территории осуществляются на основании решения уполномоченного органа государственной власти, органа местного самоуправления и положений статьи 26 Федерального закона «О внесении изменений в Градостроительный кодекс Российской Федерации и отдельные законодательные акты Российской Федерации».

Зоны с особыми условиями использования территорий, в том числе возникающие в силу закона, ограничения использования земельных участков в таких зонах считаются установленными, измененными со дня внесения сведений о зоне с особыми условиями использования территории, соответствующих изменений в сведения о такой зоне в Единый государственный реестр недвижимости.

Определенные в соответствии с требованиями законодательства в области обеспечения санитарно-эпидемиологического благополучия

населения и отображенные на картах материалов по обоснованию Генерального плана ориентировочные, расчетные (предварительные) санитарно-защитные зоны применяются в порядке, установленном статьей 26 Федерального закона «О внесении изменений в Градостроительный кодекс Российской Федерации и отдельные законодательные акты Российской Федерации».

1.20. Отображение на картах Генерального плана планируемых для размещения объектов федерального значения, объектов регионального значения, объектов местного значения муниципального района Кинель-Черкасский не определяет их местоположение, а осуществляется в целях определения функциональных зон их размещения.

1.21. Отображение на картах Генерального плана существующих и планируемых объектов, не являющихся объектами федерального значения, объектами регионального значения, объектами местного значения, осуществляется в информационных целях.

2. Сведения о видах, назначении и наименованиях планируемых для размещения объектов местного значения сельского поселения Черновка муниципального района Кинель-Черкасский Самарской области, их основные характеристики и местоположение

2.1. Объекты местного значения сельского поселения в сфере физической культуры и массового спорта

№ п/п	Назначение и наименование объекта	Местоположение объекта	Вид работ, который планируется в целях размещения объекта	Срок, до которого планируется размещение объекта, годы	Основные характеристики объекта			Характеристики зон с особыми условиями использования территорий
					площадь земельного участка, га	площадь объекта, га	иные характеристики	
1.	Физкультурно-оздоровительный комплекс	село Черновка на ул. Чапаевской	Строительство	2033	0,5		Зал – 450 кв. м площади пола, бассейн – 300 кв. м площади зеркала воды, клубный зал – на 580 мест площадью 350 кв. м	Установление зон с особыми условиями использования территорий в связи с размещением объекта не требуется
2.	Спортивная площадка	поселок Первомайский на ул. Полевой	Реконструкция	2033		0,38		Установление зон с особыми условиями использования территорий в связи с размещением объекта не требуется
3.	Комплекс	село Черновка на	Строитель-	2033		0,34	Площадка	Установление

№ п/п	Назначение и наименование объекта	Местоположение объекта	Вид работ, который планируется в целях размещения объекта	Срок, до которого планируется размещение объекта, годы	Основные характеристики объекта			Характеристики зон с особыми условиями использования территорий
					площадь земельного участка, га	площадь объекта, га	иные характеристики	
	спортивных площадок	площадке № 1	ство				размером 30х60 = 1800 кв. м, площадка размером 20х40 = 800 кв. м	зон с особыми условиями использования территорий в связи с размещением объекта не требуется
4.	Комплекс спортивных площадок	село Черновка на площадке № 3	Строитель-ство	2033		0,5	Площадка размером 30х60 = 1800 кв. м, четыре площадки размером 20х40 = 800 кв. м	Установление зон с особыми условиями использования территорий в связи с размещением объекта не требуется
5.	Комплекс спортивных площадок	село Черновка на площадке № 2	Строитель-ство	2033		0,35	Площадка размером 30х60 = 1800 кв. м, площадка размером 20х40 = 800 кв. м Две площадки	Установление зон с особыми условиями использования территорий в связи с размещением объекта не требуется

№ п/п	Назначение и наименование объекта	Местоположение объекта	Вид работ, который планируется в целях размещения объекта	Срок, до которого планируется размещение объекта, годы	Основные характеристики объекта			Характеристики зон с особыми условиями использования территорий
					площадь земельного участка, га	площадь объекта, га	иные характеристики	
							размером 15х30 = 800 кв. м	
6.	Комплекс спортивных площадок	село Черновка на площадке № 4	Строитель-ство	2033		0,305	Площадка размером 30х60 = 1800 кв. м, площадка размером 20х40 = 800 кв. м, площадка размером 15х30 = 800 кв. м	Установление зон с особыми условиями использования территорий в связи с размещением объекта не требуется
7.	Спортивная площадка	поселок Первомайский, между ул. Полевой и ул. Крестьянской в юго-восточной части поселка	Строитель-ство	2033		0,02	Площадка размером 10х20 = 200 кв. м	Установление зон с особыми условиями использования территорий в связи с размещением объекта не требуется
8.	Футбольное поле	с. Черновка, к северу от	Реконструк-ция	2033		0,54	Трибуны до 100 мест с	Установление зон с особыми

№ п/п	Назначение и наименование объекта	Местоположение объекта	Вид работ, который планируется в целях размещения объекта	Срок, до которого планируется размещение объекта, годы	Основные характеристики объекта			Характеристики зон с особыми условиями использования территорий
					площадь земельного участка, га	площадь объекта, га	иные характеристики	
		ул. Ленина					северо-восточной стороны	условиями использования территорий в связи с размещением объекта не требуется

2.2. Объекты местного значения сельского поселения в сфере культуры

№ п/п	Назначение и наименование объекта	Местоположение объекта	Вид работ, который планируется в целях размещения объекта	Срок, до которого планируется размещение объекта, годы	Основные характеристики объекта			Характеристики зон с особыми условиями использования территорий
					площадь земельного участка, га	площадь объекта	иные характеристики	
1.	Культурно-досуговый центр с библиотекой	село Черновка на ул. Школьной, 34	Реконструкция	2033		-	Библиотека на 17 тыс. единиц хранения, читальный зал на 16 мест с доступом в сеть Интернет, помещения для кружковых	Установление зон с особыми условиями использования территорий в связи с размещением объекта не требуется

№ п/п	Назначение и наименование объекта	Местоположение объекта	Вид работ, который планируется в целях размещения объекта	Срок, до которого планируется размещение объекта, годы	Основные характеристики объекта			Характеристики зон с особыми условиями использования территорий
					площадь земельного участка, га	площадь объекта	иные характеристики	
							занятий площадью 36 кв. м (4 кабинета)	
2.	Культурно-досуговый центр с библиотекой и спортивным залом	поселок Первомайский на ул. Школьной	Строитель-ство	2033	0,2	-	Зал на 270 мест с библиотекой на 5 тысяч единиц хранения и 4 читательских места, помещение для администра-ции сельского поселения (4 рабочих места), узел связи, спортивный зал площадью 162 кв. м	Установление зон с особыми условиями использования территорий в связи с размещением объекта не требуется
3.	Культурно-досуговый центр	село Черновка на ул. Чапаевской	Строитель-ство	2033	0,2	-	Зал на 580 мест площадью	Установление зон с особыми условиями

№ п/п	Назначение и наименование объекта	Местоположение объекта	Вид работ, который планируется в целях размещения объекта	Срок, до которого планируется размещение объекта, годы	Основные характеристики объекта			Характеристики зон с особыми условиями использования территорий
					площадь земельного участка, га	площадь объекта	иные характеристики	
							350 кв. м	использования территорий в связи с размещением объекта не требуется

2.3. Объекты местного значения сельского поселения в сфере создания условий для обеспечения жителей поселения услугами бытового обслуживания

№ п/п	Назначение и наименование объекта	Местоположение объекта	Вид работ, который планируется в целях размещения объекта	Срок, до которого планируется размещение объекта, годы	Основные характеристики объекта			Характеристики зон с особыми условиями использования территорий
					площадь земельного участка, га	площадь объекта	иные характеристики	
1.	Комплексное предприятие бытового обслуживания	село Черновка к западу от ул. Комсомольской	Строитель-ство	2033	0,2	-	На 18 рабочих мест, с прачечной самообслужи-вания на 80 кг белья в смену и пунктом приема химчистки,	В соответствии с СанПиН 2.2.1/2.1.1.1200-03 ориентировочный размер санитарно-защитной зоны объекта – 100 м

№ п/п	Назначение и наименование объекта	Местоположение объекта	Вид работ, который планируется в целях размещения объекта	Срок, до которого планируется размещение объекта, годы	Основные характеристики объекта			Характеристики зон с особыми условиями использования территорий
					площадь земельного участка, га	площадь объекта	иные характеристики	
2.	Предприятие коммунально-бытового обслуживания	поселок Первомайский на ул. Школьной	Строитель-ство	2033	0,05	-	баня на 20 мест На 5 рабочих мест	Установление зон с особыми условиями использования территорий в связи с размещением объекта не требуется

2.4. Объекты местного значения в сфере создания условий для массового отдыха жителей и организации обустройства мест массового отдыха населения

№ п/п	Назначение и наименование объекта	Местоположение объекта	Вид работ, который планируется в целях размещения объекта	Срок, до которого планируется размещение объекта, годы	Основные характеристики объекта			Характеристики зон с особыми условиями использования территорий
					площадь земельного участка, га	площадь объекта, га	иные характеристики	
1.	Парк культуры и отдыха	село Черновка на ул. Школьной	Реконструк-ция	2033	-	0,7234	-	Установление зон с особыми условиями использования территорий в

№ п/п	Назначение и наименование объекта	Местоположение объекта	Вид работ, который планируется в целях размещения объекта	Срок, до которого планируется размещение объекта, годы	Основные характеристики объекта			Характеристики зон с особыми условиями использования территорий
					площадь земельного участка, га	площадь объекта, га	иные характеристики	
								связи с размещением объекта не требуется
2.	Парк культуры и отдыха	поселок Первомайский на ул. Ленина	Реконструкция	2033	-	1,5335	-	Установление зон с особыми условиями использования территорий в связи с размещением объекта не требуется
3.	Зона отдыха и пляж	село Черновка на ул. Садовой в восточной части	Реконструкция	2033	-	1,0	-	Установление зон с особыми условиями использования территорий в связи с размещением объекта не требуется
4.	Сквер	село Черновка на площадке № 1	Строительство	2033	-	1,2	-	Установление зон с особыми условиями использования

№ п/п	Назначение и наименование объекта	Местоположение объекта	Вид работ, который планируется в целях размещения объекта	Срок, до которого планируется размещение объекта, годы	Основные характеристики объекта			Характеристики зон с особыми условиями использования территорий
					площадь земельного участка, га	площадь объекта, га	иные характеристики	
								территорий в связи с размещением объекта не требуется
5.	Сквер	село Черновка на площадке № 4	Строитель-ство	2033	-	1,0	-	Установление зон с особыми условиями использования территорий в связи с размещением объекта не требуется

2.5. Объекты местного значения сельского поселения в сфере водоснабжения

№	Назначение и	Местоположение	Вид работ,	Срок, до	Основные характеристики объекта	Характеристики зон с

п/п	наименование объекта	объекта	который планируется в целях размещения объекта	которого планируется размещение объекта, годы	протяженность, км	иные характеристики	особыми условиями использования территорий
1.	Водопроводные сети	село Черновка по ул. Октябрьской, Сапожкова, ул. 3 – 2, ул. Крестьянской	Строительство	2033	4,540	-	В соответствии с СанПиН 2.1.4.1110-02 ширину санитарно-защитной полосы следует принимать по обе стороны от крайних линий водопровода: при отсутствии грунтовых вод – не менее 10 м при диаметре водоводов до 1000 мм и не менее 20 м при диаметре водоводов более 1000 мм; при наличии грунтовых вод – не менее 50 м вне зависимости от диаметра водоводов
2.	Водопроводные сети	село Черновка на площадке № 3	Строительство	2033	0,418	-	
3.	Водопроводные сети	село Черновка на площадке № 1	Строительство	2033	3,040	-	
4.	Водопроводные сети	село Черновка на площадке № 2	Строительство	2033	2,278	-	
5.	Водопроводные сети	село Черновка на площадке № 4	Строительство	2033	3,694	-	

№ п/п	Назначение и наименование объекта	Местоположение объекта	Вид работ, который планируется в целях размещения объекта	Срок, до которого планируется размещение объекта, годы	Основные характеристики объекта		Характеристики зон с особыми условиями использования территорий
					протяженность, км	иные характеристики	
6.	Водопроводные сети	поселок Первомайский по ул. Школьной, Ленина, Полевой, Первомайской, Садовой, ул.1, ул. 2, ул. 3	Строительство	2033	4,124	-	не менее 10 м при диаметре водоводов до 1000 мм и не менее 20 м при диаметре водоводов более 1000 мм; при наличии грунтовых вод – не менее 50 м вне зависимости от диаметра водоводов
7.	Водозабор	поселок Первомайский в восточной части населенного пункта	Реконструкция	2033	-	Увеличение производительности – на 170 куб. м/сут	В соответствии с СанПиН 2.1.4.1110-02 радиус 1-ого пояса ЗСО от 30 до 50 м в зависимости от защищенности подземных вод. Размеры 2-го и 3-го поясов ЗСО определяются на основании гидрогеологических расчетов

2.6. Объекты местного значения сельского поселения в сфере водоотведения

№ п/п	Назначение и наименование объекта	Местоположение объекта	Вид работ, который планируется в целях размещения объекта	Срок, до которого планируется размещение объекта, годы	Основные характеристики объекта		Характеристики зон с особыми условиями использования территорий
					протяженность, км	иные характеристики	
1.	Сети водоотведения	село Черновка на площадке № 3	Строительство	2033	0,416	Безнапорная	В соответствии с табл. 15 СП 42.13330 определяется на стадии проекта планировки территории
2.	Сети водоотведения	село Черновка на площадке № 2	Строительство	2033	2,276	Безнапорная	В соответствии с табл. 15 СП 42.13330 определяется на стадии проекта планировки территории
3.	Сети водоотведения	село Черновка на площадке № 4	Строительство	2033	2,987	Безнапорная	В соответствии с табл. 15 СП 42.13330 определяется на стадии проекта планировки территории
4.	Сети водоотведения	село Черновка по ул. Разина, Сапожникова, Ленина, Советской	Строительство	2033	5,167	Безнапорная	В соответствии с табл. 15 СП 42.13330 определяется на стадии проекта планировки территории
5.	Сети водоотведения	село Черновка на площадке № 1	Строительство	2033	2,852	Безнапорная	В соответствии с табл. 15 СП 42.13330 определяется на стадии проекта планировки территории
6.	Канализационная насосная станция	село Черновка на юго-востоке площадки № 1	Строительство	2033	-	Производительность – до 360 куб. м/сут	В соответствии с СанПиН 2.2.1/2.1.1.1200-03 ориентировочный размер санитарно-защитной зоны объекта – 20 м
7.	Канализационная	село Черновка на	Строитель-	2033	-	Производитель-	В соответствии с СанПиН

№ п/п	Назначение и наименование объекта	Местоположение объекта	Вид работ, который планируется в целях размещения объекта	Срок, до которого планируется размещение объекта, годы	Основные характеристики объекта		Характеристики зон с особыми условиями использования территорий
					протяженность, км	иные характеристики	
	насосная станция	ул. Советской	ство			ность – до 250 куб. м/сут	2.2.1/2.1.1.1200-03 ориентировочный размер санитарно-защитной зоны объекта – 20 м
8.	Канализационные очистные сооружения	село Черновка на северо-западе за границей населенного пункта	Строитель-ство	2033	-	Производитель-ность – до 750 куб. м/сут	В соответствии с СанПиН 2.2.1/2.1.1.1200-03 ориентировочный размер санитарно-защитной зоны объекта – 400 м

2.7. Объекты местного значения в сфере газоснабжения

№ п/п	Назначение и наименование объекта	Местоположение объекта	Вид работ, который планируется в целях размещения объекта	Срок, до которого планируется размещение объекта, годы	Основные характеристики объекта		Характеристики зон с особыми условиями использования территорий
					протяженность, км	иные характеристики	
1.	Сети газопровода	село Черновка на площадке № 1	Строитель-ство	2033	2,85	Низкого	В соответствии с Правилами охраны газораспределительных сетей, утвержденными постановлением Правительства Российской

№ п/п	Назначение и наименование объекта	Местоположение объекта	Вид работ, который планируется в целях размещения объекта	Срок, до которого планируется размещение объекта, годы	Основные характеристики объекта		Характеристики зон с особыми условиями использования территорий
					протяженность, км	иные характеристики	
							Федерации от 20.11.2000 № 878, вдоль трасс наружных газопроводов охранные зоны устанавливаются в виде территории, ограниченной условными линиями, проходящими на расстоянии 2 метров с каждой стороны газопровода; вдоль трасс подземных газопроводов из полиэтиленовых труб при использовании медного провода для обозначения трассы газопровода - в виде территории, ограниченной условными линиями, проходящими на расстоянии 3 метров от газопровода со стороны провода и 2 метров - с противоположной стороны
2.	Сети газопровода	село Черновка на площадке № 2	Строитель-ство	2033	0,65	Высокого	В соответствии с Правилами охраны

№ п/п	Назначение и наименование объекта	Местоположение объекта	Вид работ, который планируется в целях размещения объекта	Срок, до которого планируется размещение объекта, годы	Основные характеристики объекта		Характеристики зон с особыми условиями использования территорий
					протяженность, км	иные характеристики	
							газораспределительных сетей, утвержденными постановлением Правительства Российской Федерации от 20.11.2000 № 878, вдоль трасс наружных газопроводов охранные зоны устанавливаются в виде территории, ограниченной условными линиями, проходящими на расстоянии 2 метров с каждой стороны газопровода; вдоль трасс подземных газопроводов из полиэтиленовых труб при использовании медного провода для обозначения трассы газопровода – в виде территории, ограниченной условными линиями, проходящими на расстоянии 3 метров от газопровода со стороны

№ п/п	Назначение и наименование объекта	Местоположение объекта	Вид работ, который планируется в целях размещения объекта	Срок, до которого планируется размещение объекта, годы	Основные характеристики объекта		Характеристики зон с особыми условиями использования территорий
					протяженность, км	иные характеристики	
					2,32	Низкого	провода и 2 метров – с противоположной стороны В соответствии с Правилами охраны газораспределительных сетей, утвержденными постановлением Правительства Российской Федерации от 20.11.2000 № 878, вдоль трасс наружных газопроводов охранные зоны устанавливаются в виде территории, ограниченной условными линиями, проходящими на расстоянии 2 метров с каждой стороны газопровода; вдоль трасс подземных газопроводов из полиэтиленовых труб при использовании медного провода для обозначения трассы газопровода - в виде

№ п/п	Назначение и наименование объекта	Местоположение объекта	Вид работ, который планируется в целях размещения объекта	Срок, до которого планируется размещение объекта, годы	Основные характеристики объекта		Характеристики зон с особыми условиями использования территорий
					протяженность, км	иные характеристики	
3.	Сети газопровода	село Черновка на площадке № 3	Строительство	2033	1,142	Низкого	территории, ограниченной условными линиями, проходящими на расстоянии 3 метров от газопровода со стороны провода и 2 метров – с противоположной стороны В соответствии с Правилами охраны газораспределительных сетей, утвержденными постановлением Правительства Российской Федерации от 20.11.2000 № 878, вдоль трасс наружных газопроводов охранные зоны устанавливаются в виде территории, ограниченной условными линиями, проходящими на расстоянии 2 метров с каждой стороны газопровода; вдоль трасс подземных газопроводов из полиэтиленовых труб

№ п/п	Назначение и наименование объекта	Местоположение объекта	Вид работ, который планируется в целях размещения объекта	Срок, до которого планируется размещение объекта, годы	Основные характеристики объекта		Характеристики зон с особыми условиями использования территорий
					протяженность, км	иные характеристики	
3.	Сети газопровода	село Черновка на площадке № 3	Строительство	2033	4,1	Низкого	при использовании медного провода для обозначения трассы газопровода – в виде территории, ограниченной условными линиями, проходящими на расстоянии 3 метров от газопровода со стороны провода и 2 метров – с противоположной стороны В соответствии с Правилами охраны газораспределительных сетей, утвержденными постановлением Правительства Российской Федерации от 20.11.2000 № 878, вдоль трасс наружных газопроводов охранные зоны устанавливаются в виде территории, ограниченной условными линиями, проходящими на расстоянии 2 метров с

№ п/п	Назначение и наименование объекта	Местоположение объекта	Вид работ, который планируется в целях размещения объекта	Срок, до которого планируется размещение объекта, годы	Основные характеристики объекта		Характеристики зон с особыми условиями использования территорий
					протяженность, км	иные характеристики	
							каждой стороны газопровода; вдоль трасс подземных газопроводов из полиэтиленовых труб при использовании медного провода для обозначения трассы газопровода – в виде территории, ограниченной условными линиями, проходящими на расстоянии 3 метров от газопровода со стороны провода и 2 метров – с противоположной стороны
4.	Сети газопровода	село Черновка в существующей застройке на ул. Сапожникова	Строитель-ство	2033	0,26	Низкого	В соответствии с Правилами охраны газораспределительных сетей, утвержденными постановлением Правительства Российской Федерации от 20.11.2000 № 878, вдоль трасс наружных газопроводов охранные зоны устанавливаются в виде

№ п/п	Назначение и наименование объекта	Местоположение объекта	Вид работ, который планируется в целях размещения объекта	Срок, до которого планируется размещение объекта, годы	Основные характеристики объекта		Характеристики зон с особыми условиями использования территорий
					протяженность, км	иные характеристики	
							территории, ограниченной условными линиями, проходящими на расстоянии 2 метров с каждой стороны газопровода; вдоль трасс подземных газопроводов из полиэтиленовых труб при использовании медного провода для обозначения трассы газопровода – в виде территории, ограниченной условными линиями, проходящими на расстоянии 3 метров от газопровода со стороны провода и 2 метров – с противоположной стороны
5.	Сети газопровода	поселок Первомайский от ул. Школьной до южной части населенного пункта	Строитель-ство	2033	2,42	Низкого	В соответствии с Правилами охраны газораспределительных сетей, утвержденными постановлением Правительства Российской

№ п/п	Назначение и наименование объекта	Местоположение объекта	Вид работ, который планируется в целях размещения объекта	Срок, до которого планируется размещение объекта, годы	Основные характеристики объекта		Характеристики зон с особыми условиями использования территорий
					протяженность, км	иные характеристики	
							Федерации от 20.11.2000 № 878, вдоль трасс наружных газопроводов охранные зоны устанавливаются в виде территории, ограниченной условными линиями, проходящими на расстоянии 2 метров с каждой стороны газопровода; вдоль трасс подземных газопроводов из полиэтиленовых труб при использовании медного провода для обозначения трассы газопровода – в виде территории, ограниченной условными линиями, проходящими на расстоянии 3 метров от газопровода со стороны провода и 2 метров – с противоположной стороны
6.	Газорегуляторный пункт (ШГРП)	село Черновка на площадке № 1	Строительство	2033	-	Производительность до 390	В соответствии с Правилами охраны

№ п/п	Назначение и наименование объекта	Местоположение объекта	Вид работ, который планируется в целях размещения объекта	Срок, до которого планируется размещение объекта, годы	Основные характеристики объекта		Характеристики зон с особыми условиями использования территорий
					протяженность, км	иные характеристики	
						куб. м/час	газораспределительных сетей, утвержденными постановлением Правительства Российской Федерации от 20.11.2000 № 878, охранная зона устанавливается в виде территории, ограниченной замкнутой линией, проведенной на расстоянии 10 метров от границ объекта
7.	Газорегуляторный пункт (ШГРП)	село Черновка на площадке № 2	Строитель-ство	2033	-	Производитель-ность до 345 куб. м/час	В соответствии с Правилами охраны газораспределительных сетей, утвержденными постановлением Правительства Российской Федерации от 20.11.2000 № 878, охранная зона устанавливается в виде территории, ограниченной замкнутой линией, проведенной на

№ п/п	Назначение и наименование объекта	Местоположение объекта	Вид работ, который планируется в целях размещения объекта	Срок, до которого планируется размещение объекта, годы	Основные характеристики объекта		Характеристики зон с особыми условиями использования территорий
					протяженность, км	иные характеристики	
							расстоянии 10 метров от границ объекта

2.8. Объекты местного значения в сфере электроснабжения

№ п/п	Назначение и наименование объекта	Местоположение объекта	Вид работ, который планируется в целях размещения объекта	Срок, до которого планируется размещение объекта, годы	Основные характеристики объекта		Характеристики зон с особыми условиями использования территорий
					протяженность, км	иные характеристики	
1.	Воздушные линии электропередачи	село Черновка на площадке № 1	Строитель-ство	2033	0,75	Напряжение – 10 кВ	В соответствии с Правилами установления охранных зон объектов электросетевого хозяйства и особых условий использования земельных участков, расположенных в границах таких зон, утвержденными постановлением Правительства Российской Федерации от 24.02.2009 № 160, размер охранной зоны – 10 м по

№ п/п	Назначение и наименование объекта	Местоположение объекта	Вид работ, который планируется в целях размещения объекта	Срок, до которого планируется размещение объекта, годы	Основные характеристики объекта		Характеристики зон с особыми условиями использования территорий
					протяженность, км	иные характеристики	
							обе стороны от крайних проводов (5 м – для линий с самонесущими или изолированными проводами, размещенных в границах населенных пунктов)
2.	Воздушные линии электропередачи	село Черновка на площадке № 2	Строитель-ство	2033	0,3	Напряжение – 10 кВ	В соответствии с Правилами установления охранных зон объектов электросетевого хозяйства и особых условий использования земельных участков, расположенных в границах таких зон, утвержденными постановлением Правительства Российской Федерации от 24.02.2009 № 160, размер охранной зоны – 10 м по обе стороны от крайних проводов (5 м – для линий с самонесущими или изолированными проводами, размещенных

№ п/п	Назначение и наименование объекта	Местоположение объекта	Вид работ, который планируется в целях размещения объекта	Срок, до которого планируется размещение объекта, годы	Основные характеристики объекта		Характеристики зон с особыми условиями использования территорий
					протяженность, км	иные характеристики	
							в границах населенных пунктов)
3.	Воздушные линии электропередачи	село Черновка ул. Комсомольская, ул. Крестьянская	Строительство	2033	0,7	Напряжение – 10 кВ	В соответствии с Правилами установления охранных зон объектов электросетевого хозяйства и особых условий использования земельных участков, расположенных в границах таких зон, утвержденными постановлением Правительства Российской Федерации от 24.02.2009 № 160, размер охранной зоны – 10 м по обе стороны от крайних проводов (5 м – для линий с самонесущими или изолированными проводами, размещенных в границах населенных пунктов)
4.	Воздушные линии электропередачи	село Черновка в юго-западной части	Строительство	2033	0,1	Напряжение – 10 кВ	В соответствии с Правилами установления охранных зон объектов

№ п/п	Назначение и наименование объекта	Местоположение объекта	Вид работ, который планируется в целях размещения объекта	Срок, до которого планируется размещение объекта, годы	Основные характеристики объекта		Характеристики зон с особыми условиями использования территорий
					протяженность, км	иные характеристики	
							электросетевого хозяйства и особых условий использования земельных участков, расположенных в границах таких зон, утвержденными постановлением Правительства Российской Федерации от 24.02.2009 № 160, размер охранной зоны – 10 м по обе стороны от крайних проводов (5 м – для линий с самонесущими или изолированными проводами, размещенных в границах населенных пунктов)
5.	Воздушные линии электропередачи	поселок Первомайский, ул. Школьная	Строитель-ство	2033	0,2	Напряжение – 10 кВ	В соответствии с Правилами установления охранных зон объектов электросетевого хозяйства и особых условий использования земельных участков, расположенных в границах таких зон,

№ п/п	Назначение и наименование объекта	Местоположение объекта	Вид работ, который планируется в целях размещения объекта	Срок, до которого планируется размещение объекта, годы	Основные характеристики объекта		Характеристики зон с особыми условиями использования территорий
					протяженность, км	иные характеристики	
							утвержденными постановлением Правительства Российской Федерации от 24.02.2009 № 160, размер охранной зоны – 10 м по обе стороны от крайних проводов (5 м – для линий с самонесущими или изолированными проводами, размещенных в границах населенных пунктов)
6.	Комплектные трансформаторные подстанции	село Черновка на площадке № 1	Строитель-ство	2033	-	Мощность – 1х250кВА – 1 шт.	В соответствии с СанПиН 2.2.1/2.1.1.1200-03 размер санитарно-защитной зоны устанавливается в зависимости от типа (открытые, закрытые), мощности на основании расчетов физического воздействия на атмосферный воздух, а также результатов натурных измерений.
7.	Комплектные	село Черновка на	Строитель-	2033		Мощность –	В соответствии с СанПиН

№ п/п	Назначение и наименование объекта	Местоположение объекта	Вид работ, который планируется в целях размещения объекта	Срок, до которого планируется размещение объекта, годы	Основные характеристики объекта		Характеристики зон с особыми условиями использования территорий
					протяженность, км	иные характеристики	
	трансформаторные подстанции	площадке № 2	ство			1х250кВА – 1 шт.	2.2.1/2.1.1.1200-03 размер санитарно-защитной зоны устанавливается в зависимости от типа (открытые, закрытые), мощности на основании расчетов физического воздействия на атмосферный воздух, а также результатов натурных измерений.
8.	Комплектные трансформаторные подстанции	село Черновка на площадке № 4	Строитель-ство	2033		Мощность – 1х160кВА – 1 шт.	В соответствии с СанПиН 2.2.1/2.1.1.1200-03 размер санитарно-защитной зоны устанавливается в зависимости от типа (открытые, закрытые), мощности на основании расчетов физического воздействия на атмосферный воздух, а также результатов натурных измерений.
9.	Комплектные трансформаторные подстанции	село Черновка, ул. Сапожкова	Реконструк-ция	2033		Мощность – 1х160кВА – 1 шт.	В соответствии с СанПиН 2.2.1/2.1.1.1200-03 размер санитарно-защитной зоны

№ п/п	Назначение и наименование объекта	Местоположение объекта	Вид работ, который планируется в целях размещения объекта	Срок, до которого планируется размещение объекта, годы	Основные характеристики объекта		Характеристики зон с особыми условиями использования территорий
					протяженность, км	иные характеристики	
							устанавливается в зависимости от типа (открытые, закрытые), мощности на основании расчетов физического воздействия на атмосферный воздух, а также результатов натурных измерений.
10.	Комплектные трансформаторные подстанции	село Черновка, ул. Комсомольская	Строитель-ство	2033		Мощность – 1х400кВА – 1 шт.	В соответствии с СанПиН 2.2.1/2.1.1.1200-03 размер санитарно-защитной зоны устанавливается в зависимости от типа (открытые, закрытые), мощности на основании расчетов физического воздействия на атмосферный воздух, а также результатов натурных измерений.
11.	Комплектные трансформаторные подстанции	поселок Первомайский, ул. Первомайская	Строитель-ство	2033		Мощность – 1х400кВА – 1 шт.	В соответствии с СанПиН 2.2.1/2.1.1.1200-03 размер санитарно-защитной зоны устанавливается в зависимости от типа

№ п/п	Назначение и наименование объекта	Местоположение объекта	Вид работ, который планируется в целях размещения объекта	Срок, до которого планируется размещение объекта, годы	Основные характеристики объекта		Характеристики зон с особыми условиями использования территорий
					протяженность, км	иные характеристики	
							(открытые, закрытые), мощности на основании расчетов физического воздействия на атмосферный воздух, а также результатов натурных измерений.
12.	Комплектные трансформаторные подстанции	село Черновка в районе площадки № 1	Строитель-ство	2033		Мощность – 1х250кВА – 1 шт.	В соответствии с СанПиН 2.2.1/2.1.1.1200-03 размер санитарно-защитной зоны устанавливается в зависимости от типа (открытые, закрытые), мощности на основании расчетов физического воздействия на атмосферный воздух, а также результатов натурных измерений.

2.9. Объекты местного значения в сфере обеспечения населения услугами связи

№	Назначение и	Местоположение	Вид работ,	Срок, до	Основные характеристики объекта	Характеристики зон с

п/п	наименование объекта	объекта	который планируется в целях размещения объекта	которого планируется размещение объекта, годы	протяженность, км	иные характеристики	особыми условиями использования территорий
1.	Шкаф распределительный	село Черновка на площадке № 1	Строительство	2033	-	ШР-150	Установление зон с особыми условиями использования территорий в связи с размещением объекта не требуется
2.	Шкаф кабельный	село Черновка на площадке № 2	Строительство	2033	-	ШР-150	Установление зон с особыми условиями использования территорий в связи с размещением объекта не требуется
3.	Кабельный ящик	село Черновка на площадке № 3	Строительство	2033	-	ЯКГ-20, 2 шт.	Установление зон с особыми условиями использования территорий в связи с размещением объекта не требуется
4.	Кабельный ящик	село Черновка на площадке № 4	Строительство	2033		ЯКГ-20	Установление зон с особыми условиями использования территорий в связи с размещением объекта не требуется
5.	Кабель связи	село Черновка на ул. Школьной, ул. Ленина,	Строительство	2033	7,0	-	Установление зон с особыми условиями использования

№ п/п	Назначение и наименование объекта	Местоположение объекта	Вид работ, который планируется в целях размещения объекта	Срок, до которого планируется размещение объекта, годы	Основные характеристики объекта		Характеристики зон с особыми условиями использования территорий
					протяженность, км	иные характеристики	
		пл. № 2, ул. Октябрьской пл. № 1, ул. Советской, пл. № 3					территорий в связи с размещением объекта не требуется
6.	Автоматизированная телефонная станция	село Черновка по ул. Школьной	Реконструкция	2033		Увеличение на 470 номеров	Установление зон с особыми условиями использования территорий в связи с размещением объекта не требуется

2.10. Объекты местного значения сельского поселения в сфере транспортной инфраструктуры

№ п/п	Назначение и наименование объекта	Местоположение объекта	Вид работ, который планируется в целях размещения объекта	Срок, до которого планируется размещение объекта, годы	Основные характеристики объекта		Характеристики зон с особыми условиями использования территорий
					протяженность, км	иные характеристики	
1	Улицы и автомобильные дороги местного значения	село Черновка в существующей застройке, в том числе: ул. Школьная,	Реконструкция	2033			Установление зон с особыми условиями использования территорий в связи с

№ п/п	Назначение и наименование объекта	Местоположение объекта	Вид работ, который планируется в целях размещения объекта	Срок, до которого планируется размещение объекта, годы	Основные характеристики объекта		Характеристики зон с особыми условиями использования территорий
					протяженность, км	иные характеристики	
		ул. Школьная, 1			0,460	Основная	размещением объекта не требуется
		ул. Сапожкова от дома № 27 до № 105,			0,462	Основная	
		ул. Сапожкова от дома № 1 до восточной границы населенного пункта,			1,867	Основная	
		ул. Садовая,			3,045	Главная	
		ул. Ленина,			1,500	Второстепенная	
		ул. Октябрьская,			2,500	Главная	
		ул. Комсомольская,			1,500	Основная	
		ул. Чапаевская,			0,800	Второстепенная	
		ул. Степана Разина,			0,800	Второстепенная	
		ул. Советская,			1,300	Основная	
		ул. 50 лет Октября,			1,500	Основная	
		ул. Набережная,			0,400	-	
		ул. Луговая,			0,400	Второстепенная	
		ул. Полевая,			0,500	Второстепенная	
		ул. Крестьянская,			0,500	Второстепенная	
2.	Улицы и автомобильные дороги местного значения	село Черновка на площадке № 1, в том числе:	Строитель-ство	2033			Установление зон с особыми условиями использования территорий в связи с размещением объекта не
		улица № 1 – 1			1,410	Главная	

№ п/п	Назначение и наименование объекта	Местоположение объекта	Вид работ, который планируется в целях размещения объекта	Срок, до которого планируется размещение объекта, годы	Основные характеристики объекта		Характеристики зон с особыми условиями использования территорий
					протяженность, км	иные характеристики	
		улица № 1 – 2			0,645	Второстепенная	требуется
		улица № 1 – 3			0,680	Второстепенная	
		улица № 1 – 4			0,525	Основная	
		продолжение ул. Разина			1,235	Основная	
3.	Улицы и автомобильные дороги местного значения	село Черновка на площадке № 2, в том числе:	Строитель-ство	2033			Установление зон с особыми условиями использования территорий в связи с размещением объекта не требуется
		улица № 2 – 1			1,185	Основная	
		улица № 2 – 2			0,685	Второстепенная	
		улица № 2 – 3			0,652	Второстепенная	
		проезд 2 – 1			0,545	Проезд	
		проезд 2 – 1			0,230	Проезд	
4.	Улицы и автомобильные дороги местного значения	село Черновка на площадке № 3, в том числе:	Строитель-ство	2033			Установление зон с особыми условиями использования территорий в связи с размещением объекта не требуется
		улица № 3 – 1			0,310	Второстепенная	
		улица № 3 – 2			0,170	Второстепенная	
		улица № 3 – 3			0,165	Второстепенная	
		улица №3 – 4			0,175	Второстепенная	
		проезды			0,335	Проезд	
5.	Улицы и автомобильные дороги местного значения	поселок Первомайский в существующей застройке, в том	Реконструк-ция	2033			Установление зон с особыми условиями использования территорий в связи с

№ п/п	Назначение и наименование объекта	Местоположение объекта	Вид работ, который планируется в целях размещения объекта	Срок, до которого планируется размещение объекта, годы	Основные характеристики объекта		Характеристики зон с особыми условиями использования территорий
					протяженность, км	иные характеристики	
		числе:					размещением объекта не требуется
		ул. Крестьянская,			1,600	Основная	
		ул. Крестьянская,			0,400	Основная	
		ул. Полевая,			1,6	Главная	
		ул. Ново-Садовая,			1,100	Второстепенная	
		ул. Садовая,			0,500	Второстепенная	
		ул. Садовая,			0,500	Второстепенная	
		ул. Ленина,			1,000	Основная	
		ул. Ленина,			0,500	Основная	
		ул. Пионерская,			0,700	Второстепенная	
		ул. Школьная,			0,700	Второстепенная	
		ул. Первомайская,			0,700	Второстепенная	
		ул. Чапаевская,			0,800	Второстепенная	
		поселковая дорога (продолжение автомобильной дороги Отрадный – Первомайский)			1,047	Поселковая дорога	
6.	Мост автомобильный	село Черновка, проезд между ул. Ленина и ул. Советской	Реконструкция	2033		Длина – 30 м, ширина – 7 м	Установление зон с особыми условиями использования территорий в связи с размещением объекта не требуется
7.	Мост автомобильный	село Черновка, продолжение	Реконструкция	2033		Длина – 30 м, ширина – 7 м	Установление зон с особыми условиями

№ п/п	Назначение и наименование объекта	Местоположение объекта	Вид работ, который планируется в целях размещения объекта	Срок, до которого планируется размещение объекта, годы	Основные характеристики объекта		Характеристики зон с особыми условиями использования территорий
					протяженность, км	иные характеристики	
		ул. Крестьянской до ул. Ленина					использования территорий в связи с размещением объекта не требуется
8.	Мост автомобильный	поселок Первомайский, проезд между ул. Полевой и ул. Крестьянской	Реконструкция	2033		Длина – 30 м, ширина – 7 м	Установление зон с особыми условиями использования территорий в связи с размещением объекта не требуется
9.	Гидротехническое сооружение с автомобильным проездом	село Черновка, проезд между ул. Ст. Разина и ул. Советской	Строительство	2033		Длина – 30 м, ширина – 7 м	Установление зон с особыми условиями использования территорий в связи с размещением объекта не требуется

2.11. Объекты местного значения в сфере обеспечения первичных мер пожарной безопасности в границах населенных пунктов

№ п/п	Назначение и наименование объекта	Местоположение объекта	Вид работ, который планируется в целях размещения объекта	Срок, до которого планируется размещение объекта, годы	Основные характеристики объекта			Характеристики зон с особыми условиями использования территорий
					площадь земельного участка, га	площадь объекта	иные характеристики	
1.	Пожарный пирс	село Черновка на ул. Школьной	Строитель-ство	2033		-	Съезд с твердым покрытием шириной 3,5 м, площадка размером 12Х12 м	Установление зон с особыми условиями использования территорий в связи с размещением объекта не требуется
2.	Пожарный пирс	село Черновка, ул. Заречная	Строитель-ство	2033		-	Съезд с твердым покрытием шириной 3,5 м, площадка размером 12Х12 м	Установление зон с особыми условиями использования территорий в связи с размещением объекта не требуется
3.	Пожарный пирс	село Черновка к северо-востоку от границы села	Строитель-ство	2033		-	Съезд с твердым покрытием шириной 3,5 м, площадка размером 12Х12 м	Установление зон с особыми условиями использования территорий в связи с размещением объекта не

№ п/п	Назначение и наименование объекта	Местоположение объекта	Вид работ, который планируется в целях размещения объекта	Срок, до которого планируется размещение объекта, годы	Основные характеристики объекта			Характеристики зон с особыми условиями использования территорий
					площадь земельного участка, га	площадь объекта	иные характеристики	
4.	Пожарный пирс	поселок Первомайский, на юг от границы поселка	Строительство	2033		-	Съезд с твердым покрытием шириной 3,5 м, площадка размером 12Х12 м	требуется Установление зон с особыми условиями использования территорий в связи с размещением объекта не требуется
5.	Гараж для пожарного автомобиля	в северо-западной части поселка Первомайский	Строительство	2033			На 1 автомобиль, помещение для добровольной пожарной службы площадью – 20 кв. м, площадь участка – 0,5 га	Установление зон с особыми условиями использования территорий в связи с размещением объекта не требуется

2.12. Объекты местного значения в сфере защиты населения и территории поселения от чрезвычайных ситуаций природного и техногенного характера ленных пунктов

№ п/п	Назначение и наименование объекта	Местоположение объекта	Вид работ, который планируется в целях размещения объекта	Срок, до которого планируется размещение объекта, годы	Основные характеристики объекта			Характеристики зон с особыми условиями использования территорий
					площадь земельного участка, га	площадь объекта	иные характеристики	
1.	Гидротехническое сооружение	село Черновка на ул. Школьной	Реконструкция	2033		-	Длина – 70 м	Установление зон с особыми условиями использования территорий в связи с размещением объекта не требуется
2.	Гидротехническое сооружение	село Черновка на ул. Садовой	Реконструкция	2033		-	Длина – 80 м	Установление зон с особыми условиями использования территорий в связи с размещением объекта не требуется
3.	Гидротехническое сооружение	село Черновка на ул. Заречной	Реконструкция	2033		-	Длина – 50 м	Установление зон с особыми условиями использования территорий в связи с размещением объекта не

№ п/п	Назначение и наименование объекта	Местоположение объекта	Вид работ, который планируется в целях размещения объекта	Срок, до которого планируется размещение объекта, годы	Основные характеристики объекта			Характеристики зон с особыми условиями использования территорий
					площадь земельного участка, га	площадь объекта	иные характеристики	
4.	Гидротехническое сооружение	село Черновка на ул. Сапожникова	Реконструкция	2033		-	Длина – 50 м	требуется Установление зон с особыми условиями использования территорий в связи с размещением объекта не требуется
5.	Гидротехническое сооружение	поселок Первомайский, ул. Крестьянская	Реконструкция	2033		-	Длина – 80 м	Установление зон с особыми условиями использования территорий в связи с размещением объекта не требуется
6.	Гидротехническое сооружение	село Черновка на ул. Советской	Реконструкция	2033		-	Длина – 70 м	Установление зон с особыми условиями использования территорий в связи с размещением

№ п/п	Назначение и наименование объекта	Местоположение объекта	Вид работ, который планируется в целях размещения объекта	Срок, до которого планируется размещение объекта, годы	Основные характеристики объекта			Характеристики зон с особыми условиями использования территорий
					площадь земельного участка, га	площадь объекта	иные характеристики	
								объекта не требуется
7.	Гидротехническое сооружение	поселок Первомайский, к югу от границы поселка	Реконструкция	2033		-	Длина – 100 м	Установление зон с особыми условиями использования территорий в связи с размещением объекта не требуется
8.	Гидротехническое сооружение	поселок Первомайский, к югу от границы поселка	Реконструкция	2033		-	Длина – 130 м	Установление зон с особыми условиями использования территорий в связи с размещением объекта не требуется

2.13. Объекты местного значения в сфере организации ритуальных услуг и содержания мест захоронения

Ё	Назначение и наименование объекта	Местоположение объекта	Вид работ, который планируется в целях размещения объекта	Срок, до которого планируется размещение объекта, годы	Основные характеристики объекта			Характеристики зон с особыми условиями использования территорий
					площадь земельного участка, га	площадь объекта, га	иные характеристики	
1.	Кладбище	село Черновка, в северной части села	Реконструкция	2033	-	6,209	Расширение на 1,759 га	В соответствии с СанПиН 2.2.1/2.1.1.1200-03 ориентировочный размер санитарно-защитной зоны объекта – 50 м
2.	Кладбище	село Черновка, в восточной части села	Реконструкция	2033	-	1,0874	Расширение на 0,4213 га	В соответствии с СанПиН 2.2.1/2.1.1.1200-03 ориентировочный размер санитарно-защитной зоны объекта – 50 м
3.	Кладбище	на восток от границы поселка Первомайский	Строительство	2033	-	1,0		В соответствии с СанПиН 2.2.1/2.1.1.1200-03 ориентировочный размер санитарно-защитной зоны объекта – 50 м

3. Параметры функциональных зон, а также сведения о планируемых для размещения в них объектах регионального значения, объектах местного значения муниципального района Кинель-Черкасский, объектах местного значения сельского поселения Черновка, за исключением линейных объектов

Описание и параметры функциональных зон				
Вид зоны (подзоны)	Тип застройки	Площадь, га	Максимальная этажность застройки	Максимальный размер санитарно-защитной зоны расположенных или планируемых к расположению в зоне объектов (метров) (устанавливается только для производственных, сельскохозяйственных зон и зон специального назначения)
Жилая зона (Ж)		635,32	3	-

Объекты местного значения муниципального района:

дошкольное образовательное учреждение в селе Черновка на ул. Школьной, 31 (реконструкция, 50 мест);

общеобразовательный комплекс, включающий общеобразовательное учреждение (государственное бюджетное учреждение «Первомайская общеобразовательная школа») на 75 мест и дошкольное образовательное учреждение на 40 мест, со спортивным залом площадью 162 кв. м в поселке Первомайский на ул. Садовой, 28 (реконструкция);

общеобразовательное учреждение (государственное бюджетное учреждения «Черновская общеобразовательная школа») на 270 мест со спортивным залом площадью 162 кв. м в селе Черновка на ул. Школьной, 29 (реконструкция);

дошкольное образовательное учреждение на 30 мест в селе Черновка на площадке № 1 (общая площадь участка 0,2 га);

дошкольное образовательное учреждение на 30 мест в селе Черновка на площадке № 2 (общая площадь участка 0,2 га);

дошкольное образовательное учреждение на 30 мест в селе Черновка на площадке № 3 (общая площадь участка 0,2 га);

спортивная площадка на территории общеобразовательного учреждения в поселке Первомайский на ул. Садовой общей площадью 0,18 га (реконструкция).

Объекты местного значения сельского поселения:

канализационная насосная станция в селе Черновка на ул. Советской (производительность – 250 куб.м/сут.);

канализационная насосная станция в селе Черновка в юго-восточной части площадки № 1 (производительность – 360 куб.м/сут.);

газорегуляторный пункт (ГРП) в селе Черновка на площадке № 2 производительностью до 345 куб.м/час;

шкаф распределительный (ШР-150) в селе Черновка на площадке № 1;

шкаф распределительный (ШР-150) в селе Черновка на площадке № 2; ящик кабельный (ШР-150) в селе Черновка на площадке № 4;

два кабельных ящика (ЯКГ-20) в селе Черновка на площадке № 3;

комплектная трансформаторная подстанция в селе Черновка на площадке № 1 (мощность – 1х250кВА);

комплектная трансформаторная подстанция в селе Черновка на площадке № 2 (мощность – 1х250кВА);

комплектная трансформаторная подстанция в селе Черновка на площадке № 4 (мощность – 1х160кВА);

комплектная трансформаторная подстанция в селе Черновка по ул. Сапожкова (реконструкция, мощность – 1х160кВА).

Развитие жилой зоны до 2033 года в селе Черновка планируется на следующих площадках:

на площадке № 1, расположенной в юго-западной части населенного пункта (планируется размещение 147 индивидуальных жилых домов, ориентировочная общая площадь жилищного фонда – 22050 кв. м, расчётная численность населения – 441 человек);

на площадке № 2, расположенной в северной части населенного пункта (планируется размещение 129 индивидуальных жилых домов, ориентировочная общая площадь жилищного фонда – 19350 кв. м, расчётная численность населения – 387 человек);

на площадке № 3, расположенной на ул. Сапожникова, (планируется размещение 30 индивидуальных жилых домов, ориентировочная общая площадь жилищного фонда – 4500 кв. м, расчётная численность населения – 90 человек).

на площадке в существующей застройке, расположенных в северной части ул. Сапожникова, планируется размещение 6 усадебных жилых домов, ориентировочная общая площадь жилищного фонда – 900 кв. м, расчётная численность населения – 18 человек);

на площадке № 4, расположенной на ул. Сапожникова (планируется размещение 118 индивидуальных жилых домов, ориентировочная общая площадь жилищного фонда – 17700 кв. м, расчётная численность населения – 354 человека).

Развитие жилой зоны до 2033 года в поселке Первомайское планируется на следующих площадках:

на площадках в существующей застройке, расположенных в южной части населенного пункта от ул. Школьной до южной границы населенного пункта, планируется размещение 140 усадебных жилых домов, ориентировочная общая площадь жилищного фонда – 21000 кв. м, расчётная численность населения – 420 человек).

Общественно-деловая зона (О)	8,57	4	-

Объекты местного значения муниципального района:

фельдшерско-акушерский пункт с аптекой на 15 посещений в смену в поселке Первомайский на ул. Школьной, 159 (площадь участка 0,02 га).

Объекты местного значения сельского поселения:

физкультурно-оздоровительный комплекс со спортивным залом площадью 450 кв. м, бассейном площадью 300 кв. м и клубным залом на 580 мест общей площадью 350 кв. м в селе Черновка на ул. Чапаевской (площадь участка 0,5 га);

культурно-досуговый центр с библиотекой в селе Черновка по ул. Школьной, 34 (реконструкция);

культурно–досуговый центр в селе Черновка на ул. Чапаевской (зал на 580 мест, площадь – 350 кв. м);

культурно-досуговый центр с библиотекой и спортивным залом в поселке Первомайский по ул. Школьной, 1;

предприятие коммунально-бытового обслуживания на 5 рабочих мест в поселке Первомайский на ул. Школьной (площадь участка – 0,05 га);

комплектная трансформаторная подстанция в селе Черновка по ул. Комсомольской (мощность – 1х400кВА);

комплектная трансформаторная подстанция в поселке Первомайский по ул. Первомайской (мощность – 1х400кВА);

автоматизированная телефонная станция в селе Черновка по ул. Школьной, 30 (реконструкция с увеличением емкости на 470 номеров).

Зона рекреационного	64,09	-

назначения (Р)

Объекты местного значения сельского поселения:

парк культуры и отдыха в селе Черновка на ул. Школьной общей площадью 0,7234 га (реконструкция);

парк культуры и отдыха в поселке Первомайский на ул. Ленина общей площадью 1,5335 га (реконструкция);

зона отдыха и пляж в селе Черновка на ул. Школьной (реконструкция);

сквер в селе Черновка на площадке № 1 (площадь – 1,2 га);

сквер в селе Черновка на площадке № 4 (площадь – 1,0 га);

спортивная площадка в поселке Первомайский на ул. Полевой общей площадью 0,38 га (реконструкция);

комплекс спортивных площадок в селе Черновка на площадке № 1 (площадь – 0,34 га);

комплекс спортивных площадок в селе Черновка на площадке № 3 (площадь – 0,08 га);

комплекс спортивных площадок в селе Черновка на площадке № 2 (площадь – 0,305 га);

комплекс спортивных площадок в селе Черновка на площадке № 4 (площадь – 0,305 га);

спортивная площадка в поселке Первомайский, между ул. Полевой и ул. Крестьянской в юго-восточной части поселка общей площадью 0,02 га (реконструкция);

футбольное поле в селе Черновка в районе площадки № 2 (площадь – 0,54 га, реконструкция);

пожарный пирс в селе Черновка по ул. Заречной (съезд с твердым покрытием шириной 3,5 м, площадка размером 12Х12 м).

Зона сельскохозяйственного использования (Сх)	15932,18	-

Объекты местного значения сельского поселения:

водозабор в поселке Первомайский в восточной части населенного пункта (реконструкция, увеличение производительности на 170 куб. м/сут.);

пожарный пирс в северной части поселка Первомайский (съезд с твердым покрытием шириной 3,5 м, площадка размером 12Х12 м);

пожарный пирс к северо-востоку от границы села Черновка (съезд с твердым покрытием шириной 3,5 м, площадка размером 12Х12 м);

пожарный пирс в селе Черновка по ул. Школьной (съезд с твердым покрытием шириной 3,5 м, площадка размером 12Х12 м);

комплектная трансформаторная подстанция в селе Черновка в районе площадки № 1 (мощность – 1х250 кВА);

Зона производственного использования (П)	361,35	-

Объекты местного значения сельского поселения:

комплексное предприятие бытового обслуживания на 10 рабочих мест с прачечной самообслуживания на 50 кг белья в смену и пунктом приема химчистки в селе Черновка на площадке № 3 по ул. Сапожникова;

гараж для пожарного автомобиля в северо-западной части поселка Первомайский (на 1 автомобиль, помещение для добровольной пожарной службы площадью – 20 кв. м, площадь участка – 0,5 га);

газорегуляторный пункт (ГРП) в селе Черновка на площадке № 1 (производительностью до 390 куб. м/час);

канализационные очистные сооружения в селе Черновка на северо-западе за границей населенного пункта (производительность – до 750 куб. м/сут);

комплектная трансформаторная подстанция в селе Черновка в юго-западной части (мощность –1х100 кВА).

Зона специального назначения (Сп)	11,77	50

Объекты местного значения сельского поселения:

кладбище в северной части села Черновка (реконструкция, площадь после расширения – 6,209 га);

кладбище в восточной части села Черновка (реконструкция, площадь после расширения – 1,0874 га);

кладбище на востоке от границы поселка Первомайский (площадь – 1,0 га)

ПРИЛОЖЕНИЕ 2
к Постановлению Правительства
Самарской области
от 15.09.2025 № 547

Карта границ населенных пунктов, входящих в состав сельского поселения Черновка муниципального района Кинель-Черкасский Самарской области

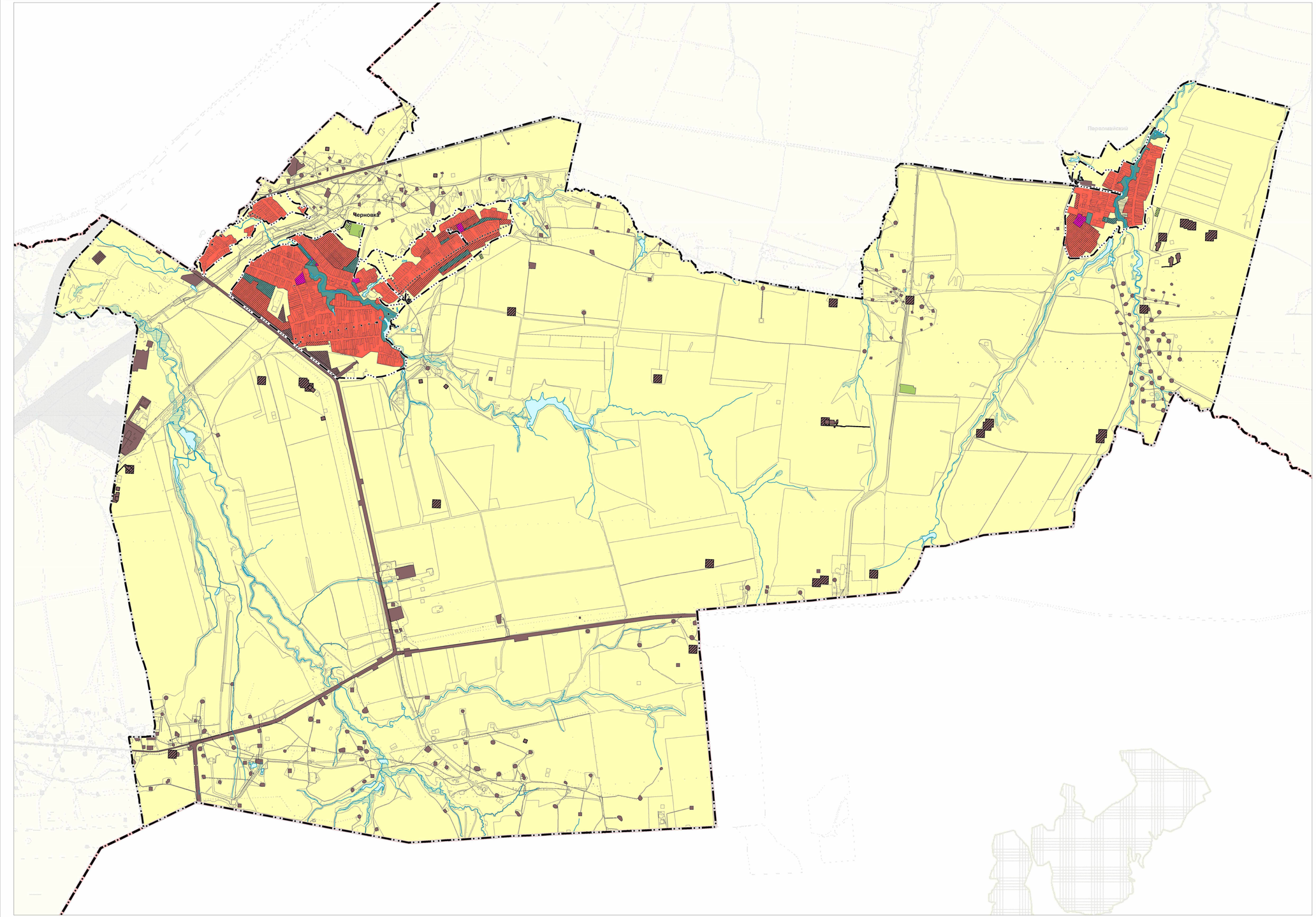

Условные обозначения

Границы единиц административно-территориального деления Российской Федерации

- Граница муниципального района
- Граница сельского поселения
- Граница населенного пункта

							3229923/02133-2023/8 (33)
							Заказчик: АО «Самаранефтегаз» Объект: Генеральный план сельского поселения Черновка муниципального района Кинель-Черкасский Самарской области
Изм.	Кол.уч.	Лист	№док.	Подп.	Дата		
Директор		Макаров А.Ю.				Генеральный план сельского поселения Черновка муниципального района Кинель-Черкасский Самарской области	Стадия: П; Лист: 1; Масштаб: 1:25000
Исполнитель		Иващенко А.Ю.				Карта границ населённых пунктов, входящих в состав сельского поселения Черновка муниципального района Кинель-Черкасский Самарской области	МП города Самары "Архитектурно-планировочное бюро"

ПРИЛОЖЕНИЕ 3
к Постановлению Правительства
Самарской области
от 15.09.2025 № 547

Карта функциональных зон сельского поселения Черновка муниципального района Кинель-Черкасский Самарской области

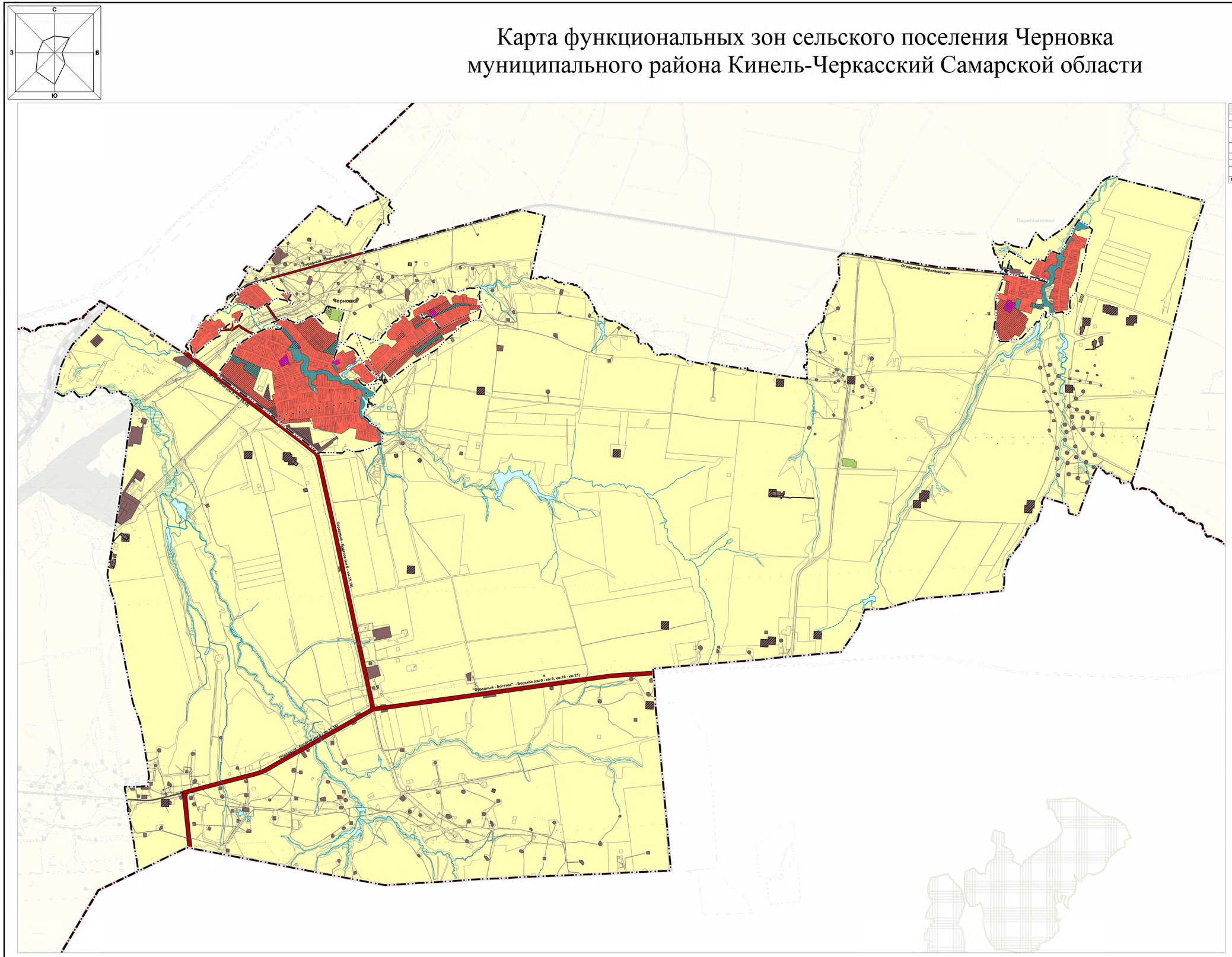

Параметры функциональных зон сельского поселения Черновка муниципального района Кинель-Черкасский Самарской области

	Вид зоны	Площадь, га	Коэффициент застройки	Коэффициент плотности застройки	Плотность населения, чел./га
1	**Жилые зоны**	635,32	0,2-0,3	0,4-0,6	20-30
2	**Общественно-деловые зоны**	8,57	1	2	-
3	**Производственные зоны, зоны инженерной и транспортной инфраструктур**	361,35	0,8*	2,4*	-
4	**Зоны сельскохозяйственного использования**	15932,18	0,6**	1,8**	-
5	**Зоны рекреационного назначения**	64,09	-	-	-
6	**Зоны специального назначения**	11,77	-	-	-
7	**Кинель-Черкасское лесничество Самарской области**	0,82	-	-	-
Итого в границах сельского поселения:		17014,1			

Условные обозначения

Границы единиц административно-территориального деления Российской Федерации

- Граница муниципального района
- Граница сельского поселения
- Граница населенного пункта

Функциональные зоны

Существующие	Планируемые	
		Жилые зоны
		Общественно-деловые зоны
		Производственные зоны, зоны инженерной и транспортной инфраструктур
		Зоны сельскохозяйственного использования
		Зоны рекреационного назначения
		Зоны специального назначения
		Зона леса

Автомобильные дороги

Существующие	Планируемые	
		Автомобильные дороги регионального или межмуниципального значения
		Автомобильные дороги местного значения

Природные объекты

Поверхностные водные объекты

Существующие	
	Водоток (река, ручей, канал)
	Водоем (озеро, пруд, обводненный карьер, водохранилище)
	Болото

3229923/02133-2023/8 (33)

Заказчик: АО «Самаранефтегаз»
Объект: Генеральный план сельского поселения Черновка муниципального района Кинель-Черкасский Самарской области

Изм.	Кол.уч.	Лист	№док.	Подп.	Дата
Директор		Макаров А.Ю.			
Исполнитель		Иващенко А.С.			

Генеральный план сельского поселения Черновка муниципального района Кинель-Черкасский Самарской области

Карта функциональных зон сельского поселения Черновка муниципального района Кинель-Черкасский Самарской области

Стадия	Лист	Масштаб
П	1	1:25000

МП города Самары "Архитектурно-планировочное бюро"

ПРИЛОЖЕНИЕ 4
к Постановлению Правительства
Самарской области
от 15.09.2025 № 547

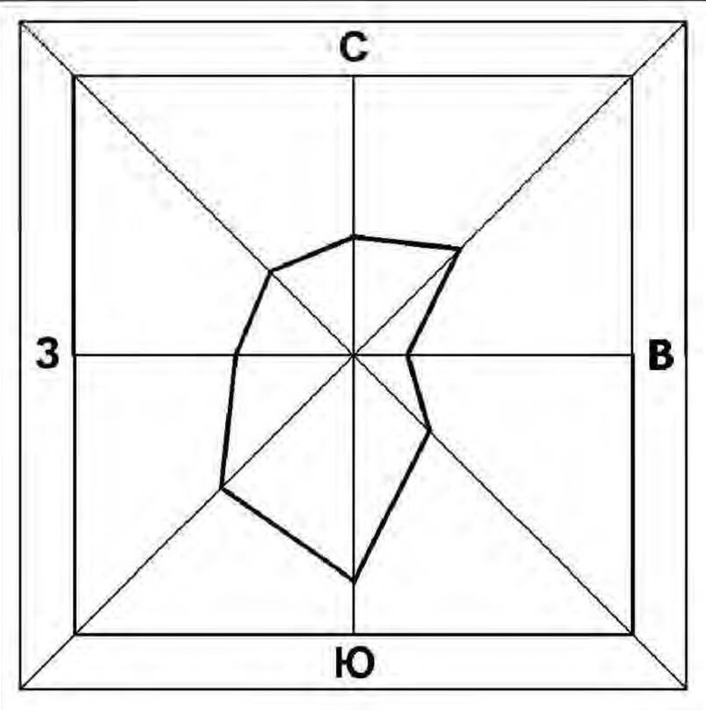

Карта планируемого размещения объектов местного значения сельского поселения Черновка муниципального района Кинель-Черкасский Самарской области

Карта планируемого размещения объектов местного значения с. Черновка муниципального района Кинель-Черкасский Самарской области

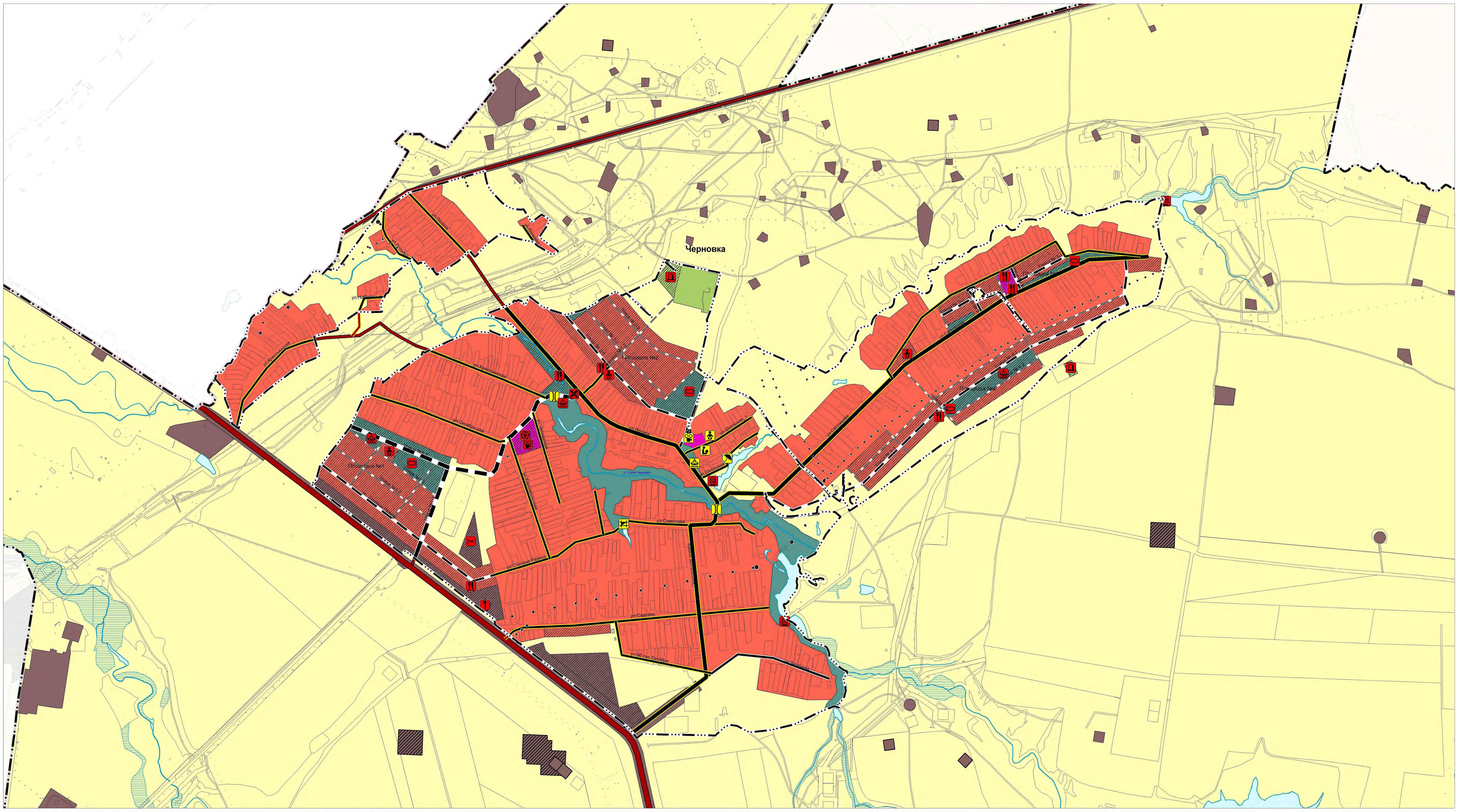

Карта планируемого размещения объектов местного значения п. Первомайский муниципального района Кинель-Черкасский Самарской области

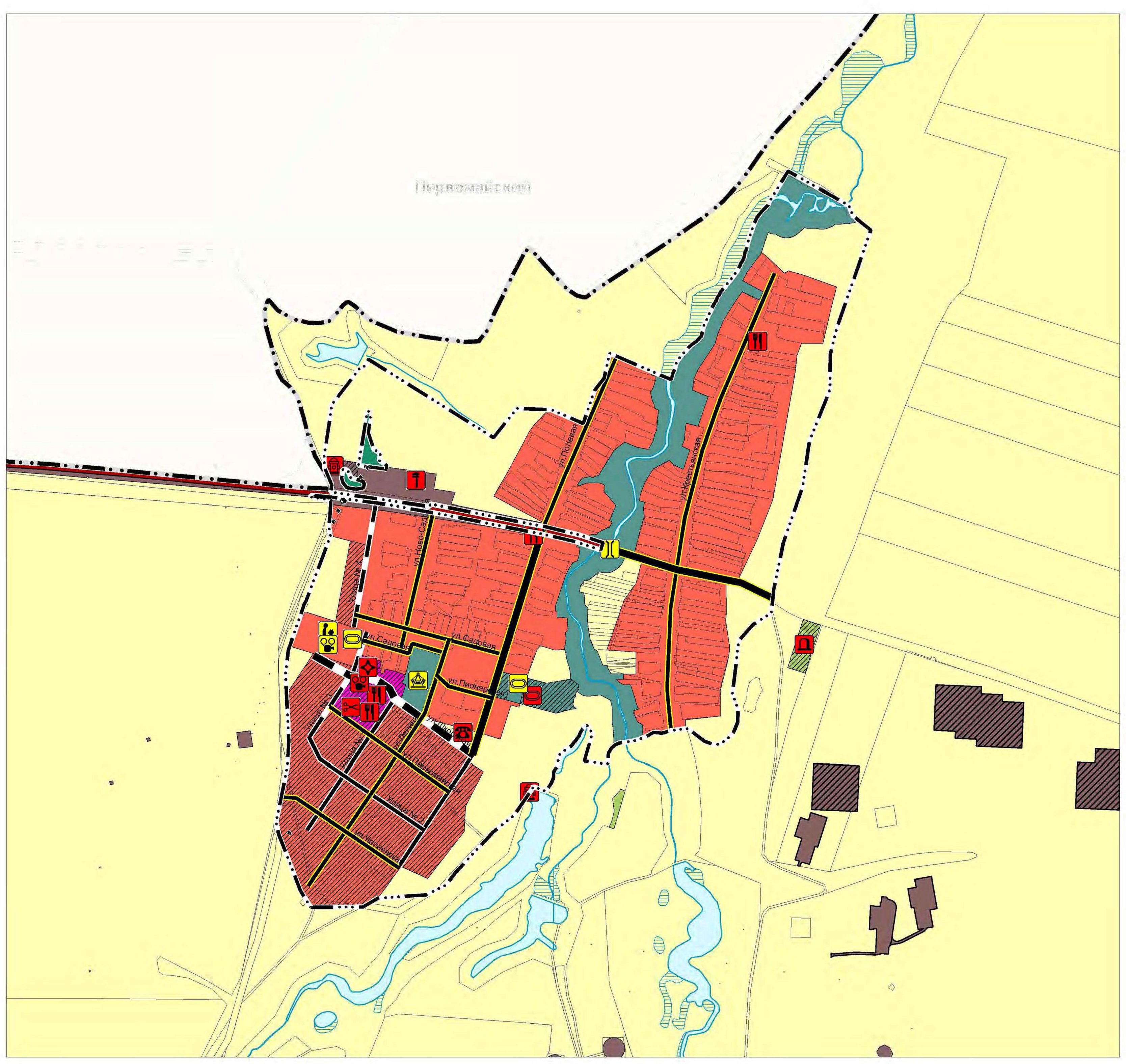

Условные обозначения

Границы единиц административно-территориального деления Российской Федерации

- Граница муниципального района
- Граница сельского поселения
- Граница населенного пункта

Функциональные зоны

Существующие | Планируемые

- Жилые зоны
- Общественно-деловые зоны
- Производственные зоны, зоны инженерной и транспортной инфраструктур
- Зоны сельскохозяйственного использования
- Зоны рекреационного назначения
- Зоны специального назначения
- Зона леса

Объекты социальной инфраструктуры, отдыха и туризма, санаторно-курортного назначения

Объекты образования и науки

Планируемые | Реконструкция

- Дошкольная образовательная организация
- Общеобразовательная организация

Объекты культуры и искусства

Планируемые | Реконструкция

- Объект культурно-досугового (клубного) типа

Объекты физической культуры и массового спорта

Планируемые | Реконструкция

- Объект спорта, включающий раздельно нормируемые спортивные сооружения (объекты) (в т.ч. физкультурно-оздоровительный комплекс)
- Спортивное сооружение

Объекты здравоохранения

Планируемые | Реконструкция

- Обособленное структурное подразделение медицинской организации, оказывающей первичную медико-санитарную помощь

Прочие объекты обслуживания

Планируемые | Реконструкция

- Административное здание
- Объект религиозной организации (объединения)
- Объекты торговли, общественного питания
- Непроизводственные объекты коммунально-бытового обслуживания и предоставления персональных услуг

Общественные пространства

Планируемые | Реконструкция

- Парк культуры и отдыха
- Благоустроенный пляж, место массовой околоводной рекреации

Объекты транспортной инфраструктуры

Автомобильные дороги

Существующие | Реконструкция

- Автомобильные дороги регионального или межмуниципального значения
- Автомобильные дороги местного значения

Улично-дорожная сеть сельского населенного пункта

Существующие | Планируемые | Реконструкция

- Поселковая дорога
- Главная улица
- Улица в жилой застройке
- Хозяйственный проезд, скотопрогон

Объекты обслуживания и хранения автомобильного транспорта

Планируемые | Реконструкция

- Станция технического обслуживания

Искусственные дорожные сооружения

Планируемые | Реконструкция

- Мостовое сооружение

Гидротехнические сооружения

Планируемые | Реконструкция

- Водоподпорные и водонапорные гидротехнические сооружения

Иные объекты федерального значения, регионального значения, местного значения

Объекты единой государственной системы предупреждения и ликвидации чрезвычайных ситуаций

Планируемые | Реконструкция

- Объекты обеспечения пожарной безопасности

Места погребения

Планируемые | Реконструкция

- Кладбище

Природные объекты

Поверхностные водные объекты

Существующие

- Водоток (река, ручей, канал)
- Водоем (озеро, пруд, обводненный карьер, водохранилище)
- Болото

						3229923/0213Э-2023/8 (33)
						Заказчик: АО «Самаранефтегаз» Объект: Генеральный план сельского поселения Черновка муниципального района Кинель-Черкасский Самарской области
Изм.	Кол.уч	Лист	№Док.	Подп.	Дата	
Директор		Макаров А.Ю.				Генеральный план сельского поселения Черновка муниципального района Кинель-Черкасский Самарской области
Исполнитель		ИващенкоА.Ю				Стадия: П · Лист: 1 · Масштаб: 1:5000
						Карта планируемого размещения объектов местного значения сельского поселения Черновка муниципального района Кинель-Черкасский Самарской области
						МП города Самары "Архитектурно-планировочное бюро"

ПРИЛОЖЕНИЕ 5
к Постановлению Правительства
Самарской области
от 15.09.2025 № 547

Карта планируемого размещения объектов инженерной инфраструктуры местного значения сельского поселения Черновка муниципального района Кинель-Черкасский Самарской области

С
З
В
Ю

Карта планируемого размещения объектов инженерной инфраструктуры местного значения с. Черновка муниципального района Кинель-Черкасский Самарской области

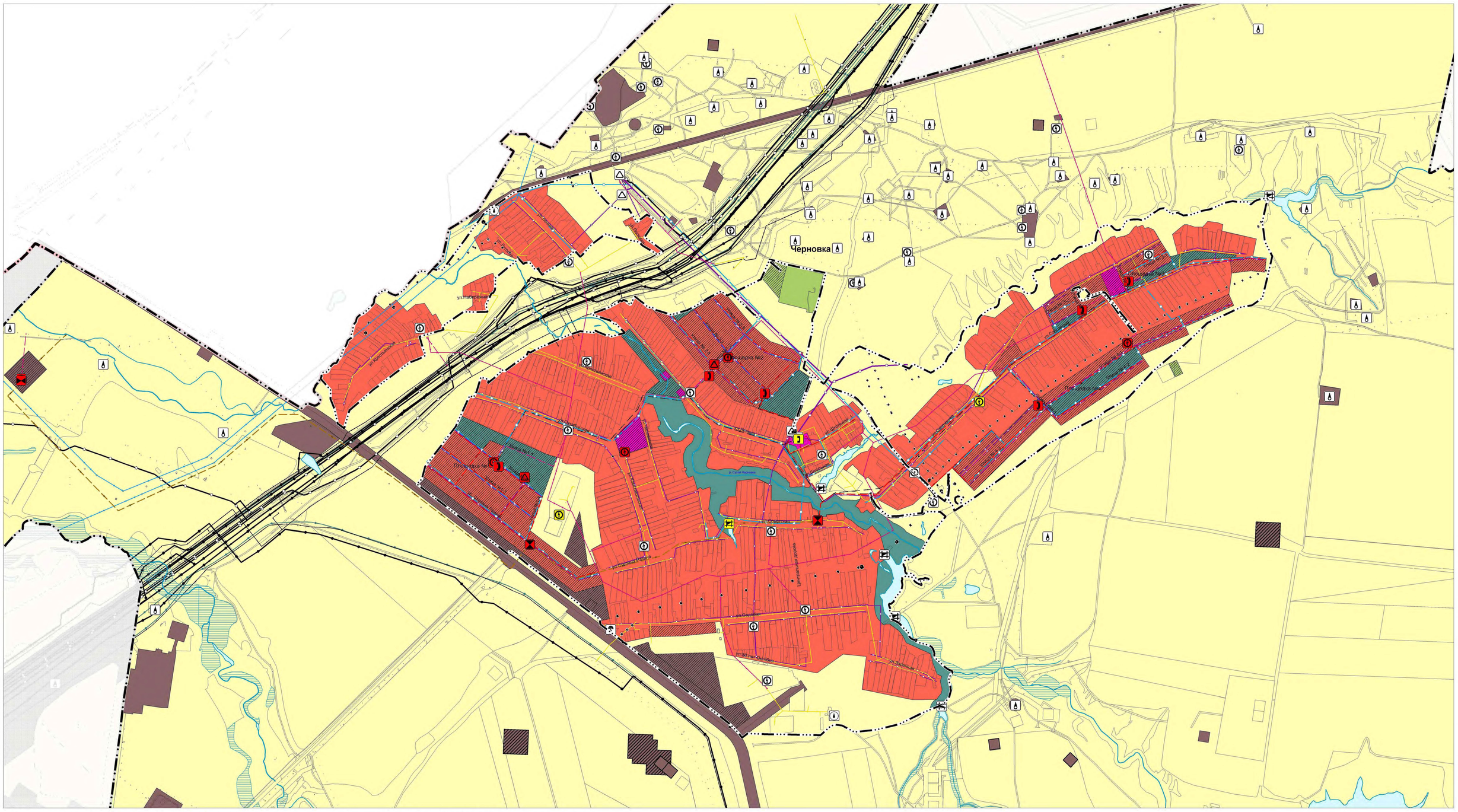

Карта планируемого размещения объектов инженерной инфраструктуры местного значения п. Первомайский муниципального района Кинель-Черкасский Самарской области

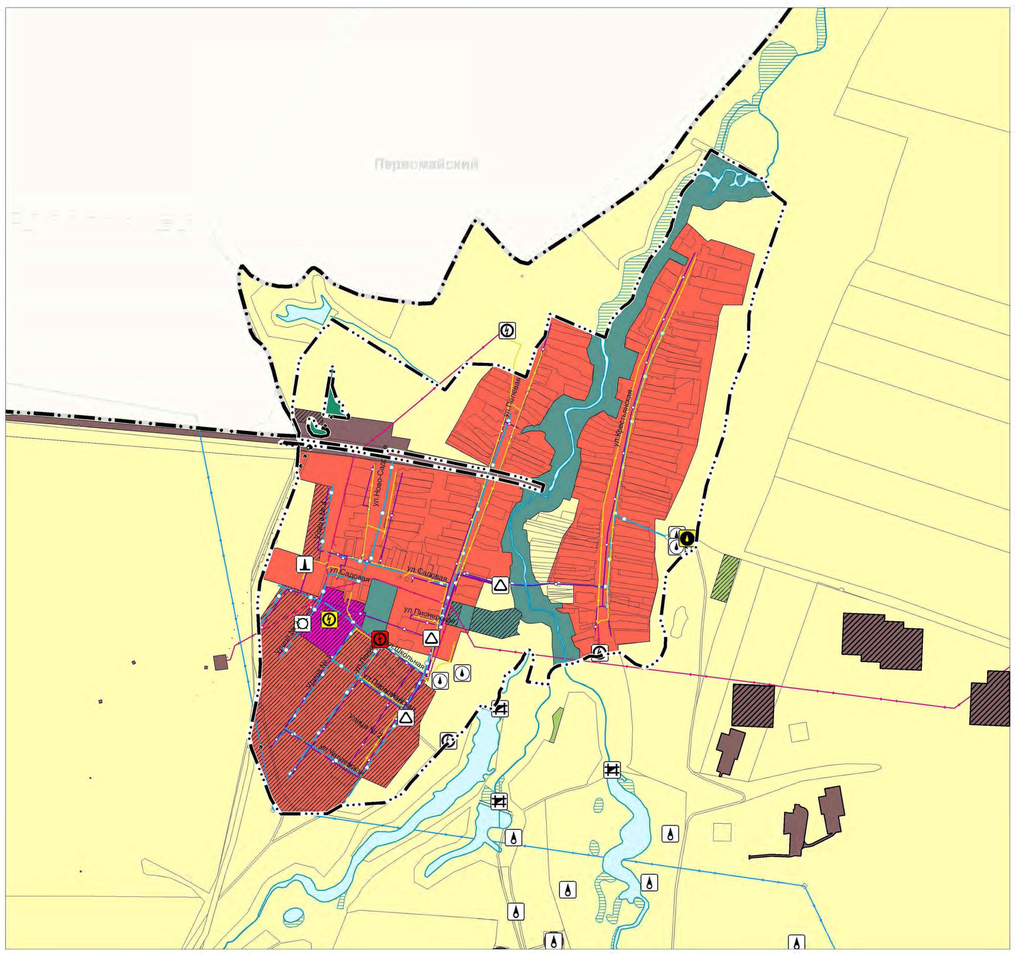

Условные обозначения

Границы единиц административно-территориального деления Российской Федерации

- Граница муниципального района
- Граница сельского поселения
- Граница населенного пункта

Функциональные зоны

Существующие	Планируемые	
		Жилые зоны
		Общественно-деловые зоны
		Производственные зоны, зоны инженерной и транспортной инфраструктур
		Зоны сельскохозяйственного использования
		Зоны рекреационного назначения
		Зоны специального назначения
		Зона леса

Объекты трубопроводного транспорта и инженерной инфраструктуры

Электрические подстанции

Реконструкция	Существующие	Планируемые	
			Трансформаторная подстанция

Линия электропередачи (ЛЭП)

Существующие	Планируемые	
		ЛЭП 220 кВ
		ЛЭП 110 кВ
		ЛЭП 10 кВ
		ЛЭП 6 кВ

Магистральные трубопроводы для транспортировки жидких и газообразных углеводородов

Существующие	Планируемые	
		Магистральный нефтепровод
		Магистральный газопровод

Объекты добычи и транспортировки газа

Существующие	Планируемые	
		Газораспределительная станция Местная

Распределительные трубопроводы для транспортировки газа

Существующие	Планируемые	
		Газопровод распределительный высокого давления
		Газопровод распределительный низкого давления

Объекты добычи и транспортировки жидких углеводородов

Существующие	Планируемые	
		Фонд скважин

Трубопроводы жидких углеводородов

Существующие	Планируемые	
		Нефтепровод подводящий (промысловый)
		Продуктопровод

Объекты теплоснабжения

Существующие	Планируемые	
		Источник тепловой энергии

Сети теплоснабжения

Существующие	Планируемые	
		Теплопровод распределительный (квартальный)

Объекты водоснабжения

Реконструкция	Существующие	Планируемые	
			Водозабор
			Водонапорная башня
			Артезианская скважина

Сети водоснабжения

Существующие	Планируемые	
		Водопровод

Объекты водоотведения

Существующие	Планируемые	
		Канализационная насосная станция
		Очистные сооружения

Сети водоотведения

Существующие	Планируемые	
		Канализация напорная
		Канализация самотечная

Объекты связи

Реконструкция	Существующие	Планируемые	
			Автоматическая телефонная станция
			Иной объект связи
			Наземная станция (радиосвязи)

Линии связи

Существующие	Планируемые	
		Линия связи

Гидротехнические сооружения

Реконструкция	Существующие	
		Водоподпорные и водонапорные гидротехнические сооружения

Природные объекты

Поверхностные водные объекты

Существующие	
	Водоток (река, ручей, канал)
	Водоем (озеро, пруд, обводненный карьер, водохранилище)
	Болото

							3229923/0213Э-2023/8 (33)
							Заказчик: А

ПРИЛОЖЕНИЕ 6
к постановлению Правительства
Самарской области
от 15.09.2025 № 547

Графические описания местоположения границ населенных пунктов, входящих в состав сельского поселения Черновка муниципального района Кинель-Черкасский Самарской области

ГРАФИЧЕСКОЕ ОПИСАНИЕ местоположения границ населенных пунктов поселок Первомайский

(наименование объекта, местоположение границ которого описано (далее – объект)

Раздел 1

Сведения об объекте

№ п/п	Характеристики объекта	Описание характеристик
1.	Местоположение объекта	Самарская область, муниципальный район Кинель-Черкасский, сельское поселение Черновка, поселок Первомайский
2.	Площадь объекта +/- величина погрешности определения площади (Р +/- Дельта Р)	2096380 кв. м +/- 293 кв. м
3.	Иные характеристики объекта	-

Раздел 2

Сведения о местоположении границ объекта

1. Система координат МСК-63, зона 1

2. Сведения о характерных точках границ объекта

Обозначение характерных точек границ	Координаты, м		Метод определения координат характерной точки	Средняя квадратическая погрешность положения характерной точки (Mt), м	Описание обозначения точки на местности (при наличии)
	X	Y			
1	2	3	4	5	6
1	403655.44	2270107.34	Картометрический метод	0.10	–
2	403655.46	2270115.46	Картометрический метод	0.10	–
3	403655.47	2270121.77	Картометрический метод	0.10	–
4	403655.82	2270246.18	Картометрический метод	0.10	–

Обозначение характерных точек границ	Координаты, м		Метод определения координат характерной точки	Средняя квадратическая погрешность положения характерной точки (Mt), м	Описание обозначения точки на местности (при наличии)
	X	Y			
1	2	3	4	5	6
5	403655.91	2270269.53	Картометрический метод	0.10	–
6	403657.93	2270273.01	Картометрический метод	0.10	–
7	403661.36	2270278.88	Картометрический метод	0.10	–
8	403668.07	2270290.32	Картометрический метод	0.10	–
9	403683.06	2270315.88	Картометрический метод	0.10	–
10	403692.19	2270443.90	Картометрический метод	0.10	–
11	403692.90	2270454.00	Картометрический метод	0.10	–
12	403693.75	2270466.56	Картометрический метод	0.10	–
13	403714.19	2270507.29	Картометрический метод	0.10	–
14	403723.81	2270526.53	Картометрический метод	0.10	–
15	403739.11	2270538.64	Картометрический метод	0.10	–
16	403761.75	2270556.56	Картометрический метод	0.10	–
17	403880.85	2270666.86	Картометрический метод	0.10	–
18	403888.12	2270673.59	Картометрический метод	0.10	–
19	403905.50	2270695.53	Картометрический метод	0.10	–
20	403924.97	2270720.13	Картометрический метод	0.10	–
21	403926.16	2270721.63	Картометрический метод	0.10	–
22	403939.69	2270738.72	Картометрический метод	0.10	–
23	403993.61	2270775.29	Картометрический метод	0.10	–
24	404014.42	2270789.39	Картометрический метод	0.10	–
25	404022.95	2270795.18	Картометрический метод	0.10	–
26	404028.31	2270798.81	Картометрический метод	0.10	–
27	404023.37	2270811.60	Картометрический метод	0.10	–

Обозначение характерных точек границ	Координаты, м		Метод определения координат характерной точки	Средняя квадратическая погрешность положения характерной точки (Mt), м	Описание обозначения точки на местности (при наличии)
	X	Y			
1	2	3	4	5	6
28	404013.19	2270838.01	Картометрический метод	0.10	–
29	404024.62	2270843.78	Картометрический метод	0.10	–
30	404034.12	2270850.59	Картометрический метод	0.10	–
31	404042.56	2270855.28	Картометрический метод	0.10	–
32	404044.75	2270855.47	Картометрический метод	0.10	–
33	404047.69	2270857.50	Картометрический метод	0.10	–
34	404050.94	2270858.66	Картометрический метод	0.10	–
35	404057.62	2270860.75	Картометрический метод	0.10	–
36	404070.56	2270860.41	Картометрический метод	0.10	–
37	404075.00	2270861.56	Картометрический метод	0.10	–
38	404078.52	2270863.46	Картометрический метод	0.10	–
39	404085.06	2270867.75	Картометрический метод	0.10	–
40	404092.44	2270872.03	Картометрический метод	0.10	–
41	404096.81	2270873.72	Картометрический метод	0.10	–
42	404101.38	2270873.84	Картометрический метод	0.10	–
43	404106.31	2270874.47	Картометрический метод	0.10	–
44	404113.81	2270876.47	Картометрический метод	0.10	–
45	404117.81	2270877.25	Картометрический метод	0.10	–
46	404123.25	2270878.47	Картометрический метод	0.10	–
47	404126.81	2270880.34	Картометрический метод	0.10	–
48	404128.50	2270882.84	Картометрический метод	0.10	–
49	404131.19	2270884.75	Картометрический метод	0.10	–
50	404135.38	2270890.56	Картометрический метод	0.10	–

Обозначение характерных точек границ	Координаты, м		Метод определения координат характерной точки	Средняя квадратическая погрешность положения характерной точки (Mt), м	Описание обозначения точки на местности (при наличии)
	X	Y			
1	2	3	4	5	6
51	404138.25	2270893.81	Картометрический метод	0.10	–
52	404140.94	2270898.94	Картометрический метод	0.10	–
53	404143.00	2270900.69	Картометрический метод	0.10	–
54	404147.81	2270906.12	Картометрический метод	0.10	–
55	404149.62	2270911.06	Картометрический метод	0.10	–
56	404151.88	2270915.00	Картометрический метод	0.10	–
57	404154.81	2270917.25	Картометрический метод	0.10	–
58	404157.38	2270919.88	Картометрический метод	0.10	–
59	404160.88	2270921.56	Картометрический метод	0.10	–
60	404163.50	2270923.03	Картометрический метод	0.10	–
61	404166.88	2270926.59	Картометрический метод	0.10	–
62	404176.94	2270934.62	Картометрический метод	0.10	–
63	404181.56	2270938.47	Картометрический метод	0.10	–
64	404185.38	2270940.25	Картометрический метод	0.10	–
65	404190.38	2270941.75	Картометрический метод	0.10	–
66	404194.69	2270943.53	Картометрический метод	0.10	–
67	404199.19	2270946.72	Картометрический метод	0.10	–
68	404203.44	2270949.22	Картометрический метод	0.10	–
69	404206.06	2270950.47	Картометрический метод	0.10	–
70	404207.06	2270951.88	Картометрический метод	0.10	–
71	404207.25	2270953.31	Картометрический метод	0.10	–
72	404212.62	2270957.28	Картометрический метод	0.10	–
73	404214.12	2270958.97	Картометрический метод	0.10	–

Обозначение характерных точек границ	Координаты, м		Метод определения координат характерной точки	Средняя квадратическая погрешность положения характерной точки (Mt), м	Описание обозначения точки на местности (при наличии)
	X	Y			
1	2	3	4	5	6
74	404215.44	2270961.16	Картометрический метод	0.10	–
75	404217.62	2270963.56	Картометрический метод	0.10	–
76	404215.78	2270964.80	Картометрический метод	0.10	–
77	404192.12	2270980.69	Картометрический метод	0.10	–
78	404106.50	2270956.03	Картометрический метод	0.10	–
79	404105.54	2270962.65	Картометрический метод	0.10	–
80	404105.07	2270965.86	Картометрический метод	0.10	–
81	404103.05	2270979.85	Картометрический метод	0.10	–
82	404099.50	2271004.47	Картометрический метод	0.10	–
83	404098.36	2271029.30	Картометрический метод	0.10	–
84	404098.31	2271030.34	Картометрический метод	0.10	–
85	404107.44	2271029.03	Картометрический метод	0.10	–
86	404123.75	2271029.94	Картометрический метод	0.10	–
87	404130.69	2271031.12	Картометрический метод	0.10	–
88	404134.62	2271032.97	Картометрический метод	0.10	–
89	404143.12	2271038.22	Картометрический метод	0.10	–
90	404147.44	2271041.69	Картометрический метод	0.10	–
91	404152.31	2271046.72	Картометрический метод	0.10	–
92	404156.81	2271052.88	Картометрический метод	0.10	–
93	404159.81	2271058.88	Картометрический метод	0.10	–
94	404161.69	2271064.62	Картометрический метод	0.10	–
95	404163.19	2271072.31	Картометрический метод	0.10	–
96	404163.94	2271084.72	Картометрический метод	0.10	–

Обозначение характерных точек границ	Координаты, м		Метод определения координат характерной точки	Средняя квадратическая погрешность положения характерной точки (Mt), м	Описание обозначения точки на местности (при наличии)
	X	Y			
1	2	3	4	5	6
97	404165.19	2271089.53	Картометрический метод	0.10	–
98	404166.12	2271094.84	Картометрический метод	0.10	–
99	404167.00	2271101.84	Картометрический метод	0.10	–
100	404167.24	2271103.12	Картометрический метод	0.10	–
101	404168.81	2271111.53	Картометрический метод	0.10	–
102	404172.44	2271123.50	Картометрический метод	0.10	–
103	404176.37	2271133.15	Картометрический метод	0.10	–
104	404178.25	2271137.75	Картометрический метод	0.10	–
105	404186.50	2271156.25	Картометрический метод	0.10	–
106	404189.81	2271161.28	Картометрический метод	0.10	–
107	404193.19	2271167.53	Картометрический метод	0.10	–
108	404194.31	2271171.09	Картометрический метод	0.10	–
109	404194.06	2271182.06	Картометрический метод	0.10	–
110	404193.38	2271187.12	Картометрический метод	0.10	–
111	404192.19	2271192.31	Картометрический метод	0.10	–
112	404192.12	2271196.00	Картометрический метод	0.10	–
113	404192.43	2271197.19	Картометрический метод	0.10	–
114	404193.81	2271202.53	Картометрический метод	0.10	–
115	404193.50	2271203.25	Картометрический метод	0.10	–
116	404196.84	2271211.44	Картометрический метод	0.10	–
117	404198.74	2271217.06	Картометрический метод	0.10	–
118	404198.88	2271217.47	Картометрический метод	0.10	–
119	404201.38	2271231.78	Картометрический метод	0.10	–

Обозначение характерных точек границ	Координаты, м		Метод определения координат характерной точки	Средняя квадратическая погрешность положения характерной точки (Mt), м	Описание обозначения точки на местности (при наличии)
	X	Y			
1	2	3	4	5	6
120	404202.94	2271247.75	Картометрический метод	0.10	–
121	404205.56	2271263.31	Картометрический метод	0.10	–
122	404205.72	2271266.34	Картометрический метод	0.10	–
123	404205.88	2271269.53	Картометрический метод	0.10	–
124	404205.84	2271272.68	Картометрический метод	0.10	–
125	404205.75	2271278.56	Картометрический метод	0.10	–
126	404167.19	2271327.56	Картометрический метод	0.10	–
127	404157.00	2271357.31	Картометрический метод	0.10	–
128	404157.88	2271372.91	Картометрический метод	0.10	–
129	404172.06	2271397.07	Картометрический метод	0.10	–
130	404195.75	2271418.69	Картометрический метод	0.10	–
131	404226.56	2271431.38	Картометрический метод	0.10	–
132	404266.63	2271432.34	Картометрический метод	0.10	–
133	404314.50	2271414.84	Картометрический метод	0.10	–
134	404478.06	2271434.34	Картометрический метод	0.10	–
135	404528.13	2271478.48	Картометрический метод	0.10	–
136	404563.32	2271534.89	Картометрический метод	0.10	–
137	404563.44	2271535.09	Картометрический метод	0.10	–
138	404580.15	2271536.95	Картометрический метод	0.10	–
139	404596.88	2271538.81	Картометрический метод	0.10	–
140	404610.22	2271540.28	Картометрический метод	0.10	–
141	404619.94	2271541.34	Картометрический метод	0.10	–
142	404635.12	2271542.47	Картометрический метод	0.10	–

Обозначение характерных точек границ	Координаты, м		Метод определения координат характерной точки	Средняя квадратическая погрешность положения характерной точки (Mt), м	Описание обозначения точки на местности (при наличии)
	X	Y			
1	2	3	4	5	6
143	404782.00	2271572.72	Картометрический метод	0.10	–
144	404954.25	2271632.34	Картометрический метод	0.10	–
145	405070.06	2271649.69	Картометрический метод	0.10	–
146	405085.94	2271651.88	Картометрический метод	0.10	–
147	405093.75	2271653.12	Картометрический метод	0.10	–
148	405254.94	2271717.19	Картометрический метод	0.10	–
149	405272.68	2271717.31	Картометрический метод	0.10	–
150	405363.56	2271717.94	Картометрический метод	0.10	–
151	405441.19	2271736.97	Картометрический метод	0.10	–
152	405749.00	2271843.59	Картометрический метод	0.10	–
153	405749.55	2271842.90	Картометрический метод	0.10	–
154	405753.71	2271837.67	Картометрический метод	0.10	–
155	405792.44	2271788.97	Картометрический метод	0.10	–
156	405825.50	2271774.91	Картометрический метод	0.10	–
157	405845.81	2271738.52	Картометрический метод	0.10	–
158	405919.66	2271606.22	Картометрический метод	0.10	–
159	405930.06	2271587.59	Картометрический метод	0.10	–
160	405920.02	2271581.33	Картометрический метод	0.10	–
161	405856.27	2271541.58	Картометрический метод	0.10	–
162	405833.50	2271527.38	Картометрический метод	0.10	–
163	405826.00	2271525.38	Картометрический метод	0.10	–
164	405816.38	2271515.50	Картометрический метод	0.10	–
165	405806.69	2271506.34	Картометрический метод	0.10	–

Обозначение характерных точек границ	Координаты, м		Метод определения координат характерной точки	Средняя квадратическая погрешность положения характерной точки (Mt), м	Описание обозначения точки на местности (при наличии)
	X	Y			
1	2	3	4	5	6
166	405796.19	2271497.19	Картометрический метод	0.10	–
167	405784.06	2271488.84	Картометрический метод	0.10	–
168	405769.56	2271482.44	Картометрический метод	0.10	–
169	405747.81	2271474.06	Картометрический метод	0.10	–
170	405730.12	2271468.62	Картометрический метод	0.10	–
171	405712.81	2271462.94	Картометрический метод	0.10	–
172	405700.75	2271460.59	Картометрический метод	0.10	–
173	405688.81	2271457.62	Картометрический метод	0.10	–
174	405682.94	2271454.91	Картометрический метод	0.10	–
175	405671.88	2271452.66	Картометрический метод	0.10	–
176	405663.50	2271450.31	Картометрический метод	0.10	–
177	405653.19	2271445.94	Картометрический метод	0.10	–
178	405645.19	2271440.16	Картометрический метод	0.10	–
179	405641.56	2271438.84	Картометрический метод	0.10	–
180	405638.31	2271437.88	Картометрический метод	0.10	–
181	405620.44	2271428.16	Картометрический метод	0.10	–
182	405613.25	2271422.34	Картометрический метод	0.10	–
183	405604.38	2271415.94	Картометрический метод	0.10	–
184	405593.06	2271407.47	Картометрический метод	0.10	–
185	405586.38	2271401.91	Картометрический метод	0.10	–
186	405575.88	2271393.28	Картометрический метод	0.10	–
187	405572.19	2271391.50	Картометрический метод	0.10	–
188	405569.50	2271387.97	Картометрический метод	0.10	–

Обозначение характерных точек границ	Координаты, м		Метод определения координат характерной точки	Средняя квадратическая погрешность положения характерной точки (Mt), м	Описание обозначения точки на местности (при наличии)
	X	Y			
1	2	3	4	5	6
189	405566.38	2271385.09	Картометрический метод	0.10	–
190	405563.75	2271383.94	Картометрический метод	0.10	–
191	405561.25	2271382.16	Картометрический метод	0.10	–
192	405559.50	2271379.50	Картометрический метод	0.10	–
193	405557.19	2271377.59	Картометрический метод	0.10	–
194	405551.75	2271375.47	Картометрический метод	0.10	–
195	405546.19	2271372.50	Картометрический метод	0.10	–
196	405543.56	2271370.28	Картометрический метод	0.10	–
197	405539.88	2271368.28	Картометрический метод	0.10	–
198	405531.00	2271364.66	Картометрический метод	0.10	–
199	405526.81	2271362.31	Картометрический метод	0.10	–
200	405522.00	2271358.66	Картометрический метод	0.10	–
201	405514.69	2271355.12	Картометрический метод	0.10	–
202	405509.75	2271352.25	Картометрический метод	0.10	–
203	405498.38	2271347.25	Картометрический метод	0.10	–
204	405488.56	2271342.31	Картометрический метод	0.10	–
205	405482.44	2271338.75	Картометрический метод	0.10	–
206	405471.44	2271334.88	Картометрический метод	0.10	–
207	405458.69	2271328.91	Картометрический метод	0.10	–
208	405449.62	2271325.12	Картометрический метод	0.10	–
209	405442.62	2271323.25	Картометрический метод	0.10	–
210	405431.19	2271321.09	Картометрический метод	0.10	–
211	405421.62	2271318.84	Картометрический метод	0.10	–

Обозначение характерных точек границ	Координаты, м		Метод определения координат характерной точки	Средняя квадратическая погрешность положения характерной точки (Mt), м	Описание обозначения точки на местности (при наличии)
	X	Y			
1	2	3	4	5	6
212	405418.94	2271316.81	Картометрический метод	0.10	–
213	405415.06	2271313.16	Картометрический метод	0.10	–
214	405409.38	2271308.69	Картометрический метод	0.10	–
215	405406.88	2271305.84	Картометрический метод	0.10	–
216	405404.31	2271303.75	Картометрический метод	0.10	–
217	405398.44	2271294.59	Картометрический метод	0.10	–
218	405394.00	2271288.50	Картометрический метод	0.10	–
219	405384.12	2271277.91	Картометрический метод	0.10	–
220	405379.19	2271273.97	Картометрический метод	0.10	–
221	405373.00	2271269.66	Картометрический метод	0.10	–
222	405367.44	2271262.16	Картометрический метод	0.10	–
223	405364.44	2271259.03	Картометрический метод	0.10	–
224	405357.38	2271254.12	Картометрический метод	0.10	–
225	405348.69	2271247.34	Картометрический метод	0.10	–
226	405341.12	2271242.25	Картометрический метод	0.10	–
227	405331.19	2271238.44	Картометрический метод	0.10	–
228	405321.12	2271236.38	Картометрический метод	0.10	–
229	405313.69	2271234.22	Картометрический метод	0.10	–
230	405304.62	2271230.09	Картометрический метод	0.10	–
231	405285.68	2271224.83	Картометрический метод	0.10	–
232	405286.12	2271223.85	Картометрический метод	0.10	–
233	405289.88	2271215.50	Картометрический метод	0.10	–
234	405291.38	2271211.88	Картометрический метод	0.10	–

Обозначение характерных точек границ	Координаты, м		Метод определения координат характерной точки	Средняя квадратическая погрешность положения характерной точки (Mt), м	Описание обозначения точки на местности (при наличии)
	X	Y			
1	2	3	4	5	6
235	405300.21	2271191.31	Картометрический метод	0.10	–
236	405308.91	2271171.05	Картометрический метод	0.10	–
237	405367.75	2271034.00	Картометрический метод	0.10	–
238	405346.19	2271029.41	Картометрический метод	0.10	–
239	405290.38	2271017.06	Картометрический метод	0.10	–
240	405276.73	2271006.48	Картометрический метод	0.10	–
241	405251.62	2270987.03	Картометрический метод	0.10	–
242	405198.06	2270968.85	Картометрический метод	0.10	–
243	405176.23	2270961.44	Картометрический метод	0.10	–
244	405149.62	2270952.41	Картометрический метод	0.10	–
245	405185.39	2270870.24	Картометрический метод	0.10	–
246	405192.88	2270853.03	Картометрический метод	0.10	–
247	405196.12	2270752.61	Картометрический метод	0.10	–
248	405196.31	2270746.69	Картометрический метод	0.10	–
249	405181.20	2270734.60	Картометрический метод	0.10	–
250	405106.06	2270674.47	Картометрический метод	0.10	–
251	405348.60	2270287.30	Картометрический метод	0.10	–
252	405344.15	2270284.87	Картометрический метод	0.10	–
253	405338.46	2270281.56	Картометрический метод	0.10	–
254	405332.62	2270277.53	Картометрический метод	0.10	–
255	405327.68	2270273.72	Картометрический метод	0.10	–
256	405323.71	2270269.88	Картометрический метод	0.10	–
257	405321.92	2270266.95	Картометрический метод	0.10	–

Обозначение характерных точек границ	Координаты, м		Метод определения координат характерной точки	Средняя квадратическая погрешность положения характерной точки (Mt), м	Описание обозначения точки на местности (при наличии)
	X	Y			
1	2	3	4	5	6
258	405321.51	2270263.25	Картометрический метод	0.10	–
259	405322.87	2270261.06	Картометрический метод	0.10	–
260	405208.73	2270173.61	Картометрический метод	0.10	–
261	405045.40	2270148.99	Картометрический метод	0.10	–
262	405013.54	2270150.89	Картометрический метод	0.10	–
263	404998.62	2270157.18	Картометрический метод	0.10	–
264	404961.11	2270172.99	Картометрический метод	0.10	–
265	404952.49	2270171.95	Картометрический метод	0.10	–
266	404951.40	2270171.82	Картометрический метод	0.10	–
267	404947.30	2270171.32	Картометрический метод	0.10	–
268	404938.06	2270170.22	Картометрический метод	0.10	–
269	404893.59	2270476.95	Картометрический метод	0.10	–
270	404901.37	2270478.36	Картометрический метод	0.10	–
271	404889.90	2270539.05	Картометрический метод	0.10	–
272	404839.61	2270790.54	Картометрический метод	0.10	–
273	404832.24	2270831.58	Картометрический метод	0.10	–
274	404805.49	2270942.80	Картометрический метод	0.10	–
275	404782.06	2271013.87	Картометрический метод	0.10	–
276	404770.65	2271010.10	Картометрический метод	0.10	–
277	404759.26	2271006.35	Картометрический метод	0.10	–
278	404785.43	2270927.24	Картометрический метод	0.10	–
279	404808.82	2270826.02	Картометрический метод	0.10	–
280	404816.70	2270782.81	Картометрический метод	0.10	–

Обозначение характерных точек границ	Координаты, м		Метод определения координат характерной точки	Средняя квадратическая погрешность положения характерной точки (Mt), м	Описание обозначения точки на местности (при наличии)
	X	Y			
1	2	3	4	5	6
281	404866.88	2270531.52	Картометрический метод	0.10	–
282	404900.99	2270338.53	Картометрический метод	0.10	–
283	404922.25	2270170.79	Картометрический метод	0.10	–
284	404928.24	2270108.74	Картометрический метод	0.10	–
285	404922.59	2270107.81	Картометрический метод	0.10	–
286	404915.13	2270159.34	Картометрический метод	0.10	–
287	404913.98	2270167.31	Картометрический метод	0.10	–
288	404913.55	2270170.26	Картометрический метод	0.10	–
289	404904.09	2270169.69	Картометрический метод	0.10	–
290	404896.56	2270169.24	Картометрический метод	0.10	–
291	404890.33	2270168.85	Картометрический метод	0.10	–
292	404882.83	2270168.39	Картометрический метод	0.10	–
293	404830.75	2270164.06	Картометрический метод	0.10	–
294	404819.57	2270166.07	Картометрический метод	0.10	–
295	404809.24	2270167.96	Картометрический метод	0.10	–
296	404803.12	2270169.08	Картометрический метод	0.10	–
297	404728.03	2270140.89	Картометрический метод	0.10	–
298	404600.00	2270092.88	Картометрический метод	0.10	–
299	404594.13	2270088.74	Картометрический метод	0.10	–
300	404586.98	2270086.25	Картометрический метод	0.10	–
301	404498.95	2270055.87	Картометрический метод	0.10	–
302	404494.42	2270054.29	Картометрический метод	0.10	–
303	404484.85	2270050.99	Картометрический метод	0.10	–

Обозначение характерных точек границ	Координаты, м		Метод определения координат характерной точки	Средняя квадратическая погрешность положения характерной точки (Mt), м	Описание обозначения точки на местности (при наличии)
	X	Y			
1	2	3	4	5	6
304	404468.56	2270045.37	Картометрический метод	0.10	–
305	404462.03	2270043.12	Картометрический метод	0.10	–
306	404447.44	2270038.09	Картометрический метод	0.10	–
307	404432.25	2270036.38	Картометрический метод	0.10	–
308	404401.04	2270032.87	Картометрический метод	0.10	–
309	404400.27	2270032.78	Картометрический метод	0.10	–
310	404397.64	2270032.46	Картометрический метод	0.10	–
311	404389.73	2270031.49	Картометрический метод	0.10	–
312	404376.59	2270029.84	Картометрический метод	0.10	–
313	404182.31	2270039.41	Картометрический метод	0.10	–
314	404168.62	2270039.81	Картометрический метод	0.10	–
315	404118.50	2270037.06	Картометрический метод	0.10	–
316	404105.68	2270036.41	Картометрический метод	0.10	–
317	404090.38	2270035.54	Картометрический метод	0.10	–
318	404068.84	2270031.22	Картометрический метод	0.10	–
319	403917.44	2270000.75	Картометрический метод	0.10	–
320	403909.49	2270002.47	Картометрический метод	0.10	–
321	403902.40	2270003.99	Картометрический метод	0.10	–
322	403892.69	2270006.08	Картометрический метод	0.10	–
323	403880.63	2270008.67	Картометрический метод	0.10	–
324	403865.37	2270014.62	Картометрический метод	0.10	–
325	403850.86	2270020.17	Картометрический метод	0.10	–
326	403706.50	2270076.10	Картометрический метод	0.10	–

Обозначение характерных точек границ	Координаты, м		Метод определения координат характерной точки	Средняя квадратическая погрешность положения характерной точки (Mt), м	Описание обозначения точки на местности (при наличии)
	X	Y			
1	2	3	4	5	6
1	403655.44	2270107.34	Картометрический метод	0.10	–
–	–	–	–	–	–
362	405008.71	2270343.43	Картометрический метод	0.10	–
363	405020.71	2270256.38	Картометрический метод	0.10	–
364	405050.41	2270260.61	Картометрический метод	0.10	–
365	405169.21	2270280.43	Картометрический метод	0.10	–
366	405186.59	2270283.05	Картометрический метод	0.10	–
367	405186.08	2270289.43	Картометрический метод	0.10	–
368	405172.52	2270293.15	Картометрический метод	0.10	–
369	405120.71	2270286.71	Картометрический метод	0.10	–
370	405095.21	2270295.20	Картометрический метод	0.10	–
371	405069.28	2270304.19	Картометрический метод	0.10	–
372	405058.96	2270323.93	Картометрический метод	0.10	–
373	405035.59	2270320.73	Картометрический метод	0.10	–
374	405025.78	2270337.43	Картометрический метод	0.10	–
375	405020.21	2270342.50	Картометрический метод	0.10	–
362	405008.71	2270343.43	Картометрический метод	0.10	–
–	–	–	–	–	–
346	404946.68	2270248.24	Картометрический метод	0.10	–
347	404951.56	2270220.10	Картометрический метод	0.10	–
348	404966.50	2270207.99	Картометрический метод	0.10	–
349	404980.49	2270203.75	Картометрический метод	0.10	–
350	405007.69	2270207.47	Картометрический метод	0.10	–

Обозначение характерных точек границ	Координаты, м		Метод определения координат характерной точки	Средняя квадратическая погрешность положения характерной точки (Mt), м	Описание обозначения точки на местности (при наличии)
	X	Y			
1	2	3	4	5	6
351	405008.42	2270218.15	Картометрический метод	0.10	–
352	405001.61	2270224.21	Картометрический метод	0.10	–
353	404980.75	2270232.95	Картометрический метод	0.10	–
354	404975.50	2270257.84	Картометрический метод	0.10	–
355	404971.18	2270269.75	Картометрический метод	0.10	–
356	404962.67	2270273.99	Картометрический метод	0.10	–
357	404951.18	2270271.65	Картометрический метод	0.10	–
346	404946.68	2270248.24	Картометрический метод	0.10	–
–	–	–	–	–	–
339	404907.20	2270201.80	Картометрический метод	0.10	–
340	404916.40	2270207.40	Картометрический метод	0.10	–
341	404908.40	2270216.30	Картометрический метод	0.10	–
339	404907.20	2270201.80	Картометрический метод	0.10	–
–	–	–	–	–	–
327	403882.70	2270040.70	Картометрический метод	0.10	–
328	403885.01	2270040.30	Картометрический метод	0.10	–
329	403885.40	2270042.60	Картометрический метод	0.10	–
330	403883.10	2270043.01	Картометрический метод	0.10	–
327	403882.70	2270040.70	Картометрический метод	0.10	–
–	–	–	–	–	–
358	404983.09	2270261.37	Картометрический метод	0.10	–
359	404985.09	2270261.37	Картометрический метод	0.10	–
360	404985.09	2270263.37	Картометрический метод	0.10	–

Обозначение характерных точек границ	Координаты, м		Метод определения координат характерной точки	Средняя квадратическая погрешность положения характерной точки (Mt), м	Описание обозначения точки на местности (при наличии)
	X	Y			
1	2	3	4	5	6
361	404983.09	2270263.38	Картометрический метод	0.10	–
358	404983.09	2270261.37	Картометрический метод	0.10	–
–	–	–	–	–	–
331	404846.06	2270180.20	Картометрический метод	0.10	–
332	404846.07	2270178.20	Картометрический метод	0.10	–
333	404848.07	2270178.20	Картометрический метод	0.10	–
334	404848.06	2270180.20	Картометрический метод	0.10	–
331	404846.06	2270180.20	Картометрический метод	0.10	–
–	–	–	–	–	–
335	404879.07	2270192.49	Картометрический метод	0.10	–
336	404881.07	2270192.49	Картометрический метод	0.10	–
337	404881.07	2270194.49	Картометрический метод	0.10	–
338	404879.07	2270194.49	Картометрический метод	0.10	–
335	404879.07	2270192.49	Картометрический метод	0.10	–
–	–	–	–	–	–
342	404945.76	2270234.82	Картометрический метод	0.10	–
343	404945.76	2270232.82	Картометрический метод	0.10	–
344	404947.76	2270232.82	Картометрический метод	0.10	–
345	404947.76	2270234.82	Картометрический метод	0.10	–
342	404945.76	2270234.82	Картометрический метод	0.10	–
–	–	–	–	–	–
376	405012.17	2270285.41	Картометрический метод	0.10	–
377	405012.17	2270283.41	Картометрический метод	0.10	–

Обозначение характерных точек границ	Координаты, м		Метод определения координат характерной точки	Средняя квадратическая погрешность положения характерной точки (Mt), м	Описание обозначения точки на местности (при наличии)
	X	Y			
1	2	3	4	5	6
378	405014.17	2270283.41	Картометрический метод	0.10	–
379	405014.17	2270285.41	Картометрический метод	0.10	–
376	405012.17	2270285.41	Картометрический метод	0.10	–

3. Сведения о характерных точках части (частей) границы объекта

Обозначение характерных точек части границы	Координаты, м		Метод определения координат характерной точки	Средняя квадратическая погрешность положения характерной точки (Mt), м	Описание обозначения точки на местности (при наличии)
	X	Y			
1	2	3	4	5	6
-	-	-	-	-	-

Раздел 4

План границ объекта

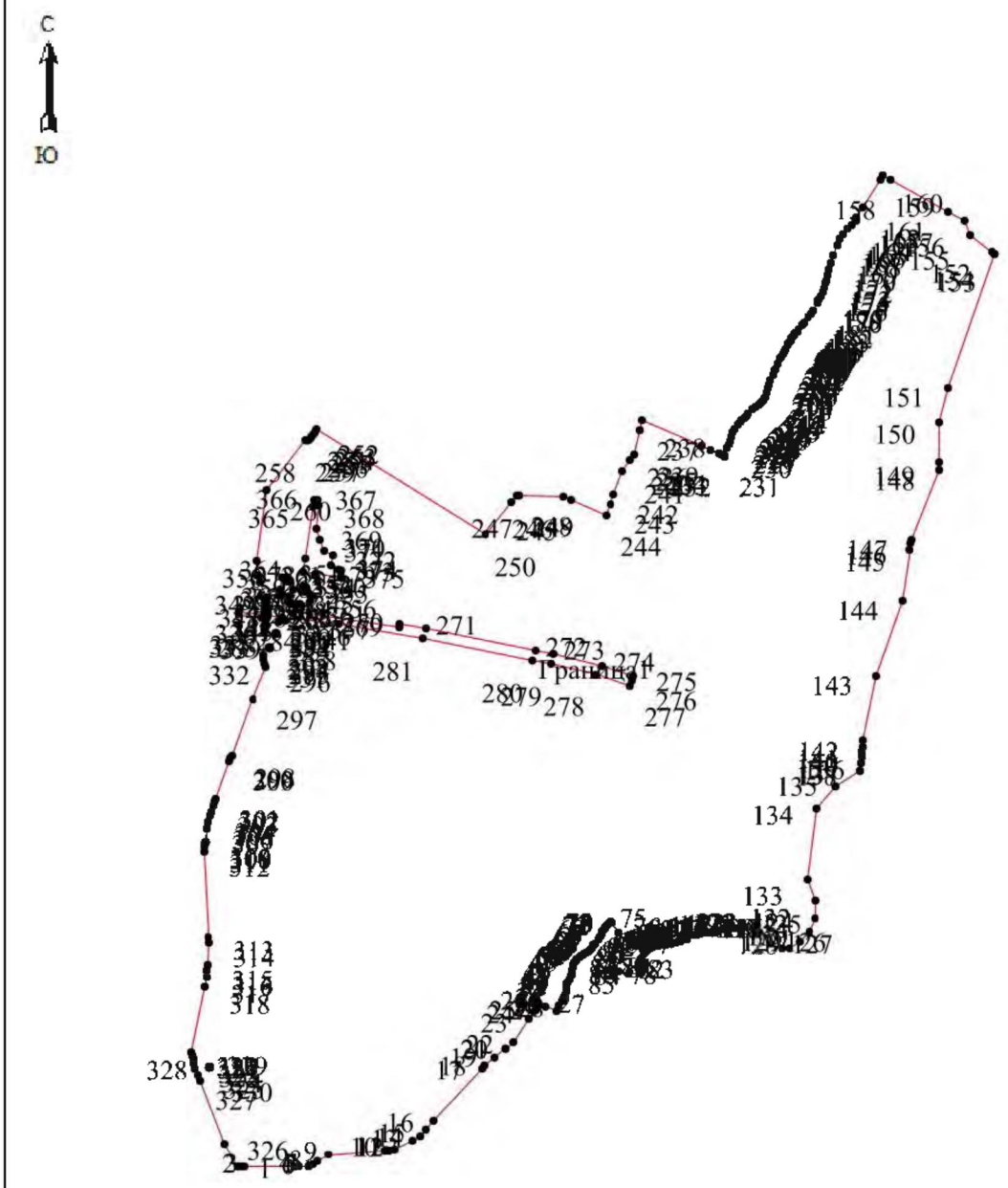

Масштаб 1: 15000

Используемые условные знаки и обозначения:

Обозначения земельных участков, размеры которых не могут быть переданы в масштабе разделов графической части:

■ Обозначение точки земельных участков, имеющиеся в ГКН сведения о границе которых достаточны для определения ее положения на местности.

□ Обозначение точки земельных участков, имеющиеся в ГКН сведения о границе которых не достаточны для определения ее положения на местности.

■ Обозначение точки земельных участков, представляющих собой единое землепользование с преобладанием обособленных участков, имеющиеся в ГКН сведения о границах которых достаточны для определения их положения на местности.

□ Обозначение точки ранее учтенных земельных участков, представляющих собой единое землепользование с преобладанием обособленных участков, имеющиеся в ГКН сведения о границах которых не достаточны для определения их положения на местности.

═══ Граница ранее учтенного земельного участка, представляющего собой единое землепользование с преобладанием условных участков, имеющиеся в ГКН сведения о границах которых достаточны для определения их положения на местности.

- - - - - - - Граница земельного участка, представляющего собой единое землепользование с преобладанием условных участков, имеющиеся в ГКН сведения о границах которых не достаточны для определения их положения на местности.

Обозначения земельных участков, размеры которых могут быть переданы в масштабе разделов графической части:

○ Характерная точка границы, сведения о которой не позволяют однозначно определить ее положение на местности.

● Характерная точка границы, сведения о которой позволяют однозначно определить ее положение на местности.

——— Существующая часть границы земельных участков, имеющиеся в ГКН сведения о которой достаточны для определения ее местоположения.

——— Вновь образованная часть границы земельных участков, сведения о которой достаточны для определения ее местоположения.

- - - - - Существующая часть границы земельных участков, имеющиеся сведения о которой не достаточны для определения ее местоположения.

- - - - - Вновь образованная часть границы земельных участков, сведения о которой не достаточны для определения ее местоположения.

⊕ Базовая станция при спутниковых наблюдениях (GPS или ГЛОНАСС)

△ Пункты опорной межевой сети (ОМС), (пункт ГГС)

	Пункты съемочного обоснования, созданные при проведении кадастровых работ
	Межевые знаки, которые использовались в качестве опорной сети или съемочного обоснования
	Внемасштабный площадной участок, границы которого установлены декларативно
	Граница субъекта Российской Федерации
	Граница муниципального образования
	Граница кадастрового округа
	Граница кадастрового района
	Граница кадастрового квартала

ГРАФИЧЕСКОЕ ОПИСАНИЕ
местоположения границ населенных пунктов
село Черновка

(наименование объекта, местоположение границ которого описано (далее – объект)

Раздел 1

Сведения об объекте

№ п/п	Характеристики объекта	Описание характеристик
1.	Местоположение объекта	Самарская область, муниципальный район Кинель-Черкасский, сельское поселение Черновка, село Черновка
2.	Площадь объекта +/- величина погрешности определения площади (Р +/- Дельта Р)	7775404 кв. м +/- 595 кв. м
3.	Иные характеристики объекта	-

Раздел 2

Сведения о местоположении границ объекта

1. Система координат МСК-63, зона 1

2. Сведения о характерных точках границ объекта

Обозначение характерных точек границ	Координаты, м		Метод определения координат характерной точки	Средняя квадратическая погрешность положения характерной точки (Mt), м	Описание обозначения точки на местности (при наличии)
	X	Y			
1	2	3	4	5	6
Граница1(1)	–	–	–	–	–
1	403446.81	2255069.25	Картометрический метод	0.10	–
2	403523.38	2255158.78	Картометрический метод	0.10	–
3	403566.13	2255207.58	Картометрический метод	0.10	–
4	403585.75	2255234.39	Картометрический метод	0.10	–
5	403606.06	2255261.06	Картометрический метод	0.10	–
6	403627.69	2255289.28	Картометрический метод	0.10	–
7	403662.63	2255335.25	Картометрический метод	0.10	–
8	403723.82	2255420.20	Картометрический метод	0.10	–
9	403743.69	2255470.33	Картометрический метод	0.10	–

Обозначение характерных точек границ	Координаты, м		Метод определения координат характерной точки	Средняя квадратическая погрешность положения характерной точки (Mt), м	Описание обозначения точки на местности (при наличии)
	X	Y			
1	2	3	4	5	6
10	403758.69	2255502.89	Картометрический метод	0.10	–
11	403767.63	2255509.80	Картометрический метод	0.10	–
12	403811.44	2255492.47	Картометрический метод	0.10	–
13	403873.94	2255474.13	Картометрический метод	0.10	–
14	403907.40	2255592.53	Картометрический метод	0.10	–
15	403907.70	2255593.60	Картометрический метод	0.10	–
16	403913.36	2255613.58	Картометрический метод	0.10	–
17	403931.23	2255607.95	Картометрический метод	0.10	–
18	403947.79	2255627.72	Картометрический метод	0.10	–
19	403976.83	2255670.55	Картометрический метод	0.10	–
20	403978.84	2255673.48	Картометрический метод	0.10	–
21	403981.48	2255677.32	Картометрический метод	0.10	–
22	403996.00	2255698.50	Картометрический метод	0.10	–
23	404015.12	2255726.35	Картометрический метод	0.10	–
24	404017.45	2255729.56	Картометрический метод	0.10	–
25	404015.38	2255801.37	Картометрический метод	0.10	–
26	404016.64	2255840.61	Картометрический метод	0.10	–
27	404016.88	2255868.42	Картометрический метод	0.10	–
28	404057.25	2255859.89	Картометрический метод	0.10	–
29	404122.32	2255891.33	Картометрический метод	0.10	–
30	404125.20	2255900.95	Картометрический метод	0.10	–
31	404144.44	2255912.04	Картометрический метод	0.10	–
32	404196.46	2255914.32	Картометрический метод	0.10	–

Обозначение характерных точек границ	Координаты, м		Метод определения координат характерной точки	Средняя квадратическая погрешность положения характерной точки (Mt), м	Описание обозначения точки на местности (при наличии)
	X	Y			
1	2	3	4	5	6
33	404208.64	2255910.47	Картометрический метод	0.10	–
34	404211.96	2255914.16	Картометрический метод	0.10	–
35	404265.09	2255977.80	Картометрический метод	0.10	–
36	404266.08	2255979.00	Картометрический метод	0.10	–
37	404267.17	2255980.35	Картометрический метод	0.10	–
38	404268.35	2255981.84	Картометрический метод	0.10	–
39	404304.47	2256028.27	Картометрический метод	0.10	–
40	404323.50	2256048.55	Картометрический метод	0.10	–
41	404294.69	2256075.34	Картометрический метод	0.10	–
42	404292.44	2256077.62	Картометрический метод	0.10	–
43	404298.63	2256083.77	Картометрический метод	0.10	–
44	404303.14	2256111.95	Картометрический метод	0.10	–
45	404299.52	2256114.63	Картометрический метод	0.10	–
46	404256.13	2256146.88	Картометрический метод	0.10	–
47	404268.80	2256163.93	Картометрический метод	0.10	–
48	404254.63	2256167.22	Картометрический метод	0.10	–
49	404230.38	2256185.44	Картометрический метод	0.10	–
50	404305.44	2256304.25	Картометрический метод	0.10	–
51	404332.88	2256337.00	Картометрический метод	0.10	–
52	404370.27	2256374.42	Картометрический метод	0.10	–
53	404334.56	2256405.04	Картометрический метод	0.10	–
54	404343.31	2256415.52	Картометрический метод	0.10	–
55	404409.94	2256476.49	Картометрический метод	0.10	–

Обозначение характерных точек границ	Координаты, м		Метод определения координат характерной точки	Средняя квадратическая погрешность положения характерной точки (Mt), м	Описание обозначения точки на местности (при наличии)
	X	Y			
1	2	3	4	5	6
56	404465.87	2256551.56	Картометрический метод	0.10	–
57	404436.91	2256659.88	Картометрический метод	0.10	–
58	404419.56	2256747.74	Картометрический метод	0.10	–
59	404404.69	2256760.48	Картометрический метод	0.10	–
60	404397.51	2256769.30	Картометрический метод	0.10	–
61	404361.05	2256831.30	Картометрический метод	0.10	–
62	404355.77	2256838.41	Картометрический метод	0.10	–
63	404348.69	2256847.94	Картометрический метод	0.10	–
64	404351.19	2256862.31	Картометрический метод	0.10	–
65	404366.69	2256888.05	Картометрический метод	0.10	–
66	404375.64	2256876.15	Картометрический метод	0.10	–
67	404380.95	2256869.08	Картометрический метод	0.10	–
68	404416.19	2256822.19	Картометрический метод	0.10	–
69	404430.06	2256802.13	Картометрический метод	0.10	–
70	404447.94	2256778.31	Картометрический метод	0.10	–
71	404508.56	2256818.34	Картометрический метод	0.10	–
72	404546.39	2256840.31	Картометрический метод	0.10	–
73	404557.31	2256830.13	Картометрический метод	0.10	–
74	404558.44	2256828.13	Картометрический метод	0.10	–
75	404579.75	2256791.42	Картометрический метод	0.10	–
76	404560.22	2256766.28	Картометрический метод	0.10	–
77	404551.11	2256753.84	Картометрический метод	0.10	–
78	404537.81	2256735.08	Картометрический метод	0.10	–

Обозначение характерных точек границ	Координаты, м		Метод определения координат характерной точки	Средняя квадратическая погрешность положения характерной точки (Mt), м	Описание обозначения точки на местности (при наличии)
	X	Y			
1	2	3	4	5	6
79	404537.22	2256734.25	Картометрический метод	0.10	–
80	404550.91	2256724.97	Картометрический метод	0.10	–
81	404562.45	2256717.21	Картометрический метод	0.10	–
82	404562.55	2256717.32	Картометрический метод	0.10	–
83	404610.33	2256687.20	Картометрический метод	0.10	–
84	404609.38	2256680.78	Картометрический метод	0.10	–
85	404608.59	2256668.36	Картометрический метод	0.10	–
86	404608.83	2256655.92	Картометрический метод	0.10	–
87	404610.08	2256643.55	Картометрический метод	0.10	–
88	404612.35	2256631.32	Картометрический метод	0.10	–
89	404615.63	2256619.32	Картометрический метод	0.10	–
90	404619.87	2256607.64	Картометрический метод	0.10	–
91	404625.08	2256596.34	Картометрический метод	0.10	–
92	404631.19	2256585.52	Картометрический метод	0.10	–
93	404638.17	2256575.23	Картометрический метод	0.10	–
94	404645.97	2256565.56	Картометрический метод	0.10	–
95	404654.55	2256556.57	Картометрический метод	0.10	–
96	404675.00	2256537.10	Картометрический метод	0.10	–
97	404703.49	2256510.14	Картометрический метод	0.10	–
98	404713.00	2256501.88	Картометрический метод	0.10	–
99	404723.02	2256494.53	Картометрический метод	0.10	–
100	404733.61	2256488.04	Картометрический метод	0.10	–
101	404744.69	2256482.46	Картометрический метод	0.10	–

Обозначение характерных точек границ	Координаты, м		Метод определения координат характерной точки	Средняя квадратическая погрешность положения характерной точки (Mt), м	Описание обозначения точки на местности (при наличии)
	X	Y			
1	2	3	4	5	6
102	404756.20	2256477.81	Картометрический метод	0.10	–
103	404768.06	2256474.13	Картометрический метод	0.10	–
104	404780.17	2256471.44	Картометрический метод	0.10	–
105	404791.13	2256468.86	Картометрический метод	0.10	–
106	404803.27	2256466.31	Картометрический метод	0.10	–
107	404815.59	2256464.77	Картометрический метод	0.10	–
108	404822.89	2256464.81	Картометрический метод	0.10	–
109	404831.52	2256464.96	Картометрический метод	0.10	–
110	404785.14	2256300.38	Картометрический метод	0.10	–
111	404738.93	2256138.15	Картометрический метод	0.10	–
112	404719.99	2256071.53	Картометрический метод	0.10	–
113	404705.14	2256019.27	Картометрический метод	0.10	–
114	404664.47	2255960.33	Картометрический метод	0.10	–
115	404631.44	2255912.46	Картометрический метод	0.10	–
116	404601.35	2255868.85	Картометрический метод	0.10	–
117	404587.33	2255849.13	Картометрический метод	0.10	–
118	404575.06	2255840.20	Картометрический метод	0.10	–
119	404571.57	2255837.67	Картометрический метод	0.10	–
120	404570.16	2255836.65	Картометрический метод	0.10	–
121	404561.92	2255830.65	Картометрический метод	0.10	–
122	404538.79	2255813.85	Картометрический метод	0.10	–
123	404537.64	2255814.61	Картометрический метод	0.10	–
124	404535.86	2255811.68	Картометрический метод	0.10	–

Обозначение характерных точек границ	Координаты, м		Метод определения координат характерной точки	Средняя квадратическая погрешность положения характерной точки (Mt), м	Описание обозначения точки на местности (при наличии)
	X	Y			
1	2	3	4	5	6
125	404528.89	2255806.52	Картометрический метод	0.10	–
126	404432.94	2255736.94	Картометрический метод	0.10	–
127	404257.69	2255607.00	Картометрический метод	0.10	–
128	404265.68	2255583.59	Картометрический метод	0.10	–
129	404255.83	2255582.11	Картометрический метод	0.10	–
130	404264.46	2255556.39	Картометрический метод	0.10	–
131	404265.26	2255553.03	Картометрический метод	0.10	–
132	404235.19	2255523.76	Картометрический метод	0.10	–
133	404245.60	2255515.91	Картометрический метод	0.10	–
134	404248.20	2255509.42	Картометрический метод	0.10	–
135	404249.86	2255503.31	Картометрический метод	0.10	–
136	404251.53	2255494.42	Картометрический метод	0.10	–
137	404251.28	2255486.14	Картометрический метод	0.10	–
138	404250.42	2255477.78	Картометрический метод	0.10	–
139	404245.99	2255468.27	Картометрический метод	0.10	–
140	404237.38	2255460.01	Картометрический метод	0.10	–
141	404226.14	2255451.06	Картометрический метод	0.10	–
142	404209.06	2255437.54	Картометрический метод	0.10	–
143	404195.70	2255425.26	Картометрический метод	0.10	–
144	404184.36	2255414.21	Картометрический метод	0.10	–
145	404172.53	2255404.74	Картометрический метод	0.10	–
146	404165.94	2255400.86	Картометрический метод	0.10	–
147	404156.06	2255395.07	Картометрический метод	0.10	–

Обозначение характерных точек границ	Координаты, м		Метод определения координат характерной точки	Средняя квадратическая погрешность положения характерной точки (Mt), м	Описание обозначения точки на местности (при наличии)
	X	Y			
1	2	3	4	5	6
148	404147.46	2255387.30	Картометрический метод	0.10	–
149	404138.78	2255379.59	Картометрический метод	0.10	–
150	404133.85	2255371.75	Картометрический метод	0.10	–
151	404127.46	2255364.26	Картометрический метод	0.10	–
152	404120.90	2255356.42	Картометрический метод	0.10	–
153	404115.82	2255347.05	Картометрический метод	0.10	–
154	404112.29	2255338.55	Картометрический метод	0.10	–
155	404113.03	2255330.12	Картометрический метод	0.10	–
156	404114.95	2255322.68	Картометрический метод	0.10	–
157	404119.97	2255313.75	Картометрический метод	0.10	–
158	404122.88	2255305.46	Картометрический метод	0.10	–
159	404127.48	2255298.20	Картометрический метод	0.10	–
160	404132.17	2255293.55	Картометрический метод	0.10	–
161	404138.03	2255286.56	Картометрический метод	0.10	–
162	404140.77	2255280.30	Картометрический метод	0.10	–
163	404141.91	2255275.16	Картометрический метод	0.10	–
164	404140.79	2255268.23	Картометрический метод	0.10	–
165	404135.25	2255258.52	Картометрический метод	0.10	–
166	404128.86	2255247.13	Картометрический метод	0.10	–
167	404120.64	2255235.67	Картометрический метод	0.10	–
168	404111.64	2255226.05	Картометрический метод	0.10	–
169	404099.71	2255216.06	Картометрический метод	0.10	–
170	404089.18	2255211.89	Картометрический метод	0.10	–

Обозначение характерных точек границ	Координаты, м		Метод определения координат характерной точки	Средняя квадратическая погрешность положения характерной точки (Mt), м	Описание обозначения точки на местности (при наличии)
	X	Y			
1	2	3	4	5	6
171	404082.23	2255211.89	Картометрический метод	0.10	–
172	404071.93	2255211.49	Картометрический метод	0.10	–
173	404066.11	2255208.62	Картометрический метод	0.10	–
174	404060.02	2255204.21	Картометрический метод	0.10	–
175	404025.34	2255170.53	Картометрический метод	0.10	–
176	404009.80	2255151.37	Картометрический метод	0.10	–
177	404003.11	2255139.30	Картометрический метод	0.10	–
178	403998.70	2255129.18	Картометрический метод	0.10	–
179	403994.66	2255124.30	Картометрический метод	0.10	–
180	403988.65	2255117.96	Картометрический метод	0.10	–
181	403984.84	2255113.74	Картометрический метод	0.10	–
182	403979.94	2255110.89	Картометрический метод	0.10	–
183	403970.67	2255108.64	Картометрический метод	0.10	–
184	403961.22	2255106.70	Картометрический метод	0.10	–
185	403955.12	2255102.54	Картометрический метод	0.10	–
186	403948.74	2255097.54	Картометрический метод	0.10	–
187	403938.90	2255093.67	Картометрический метод	0.10	–
188	403920.37	2255088.38	Картометрический метод	0.10	–
189	403904.89	2255086.16	Картометрический метод	0.10	–
190	403891.91	2255079.78	Картометрический метод	0.10	–
191	403882.65	2255080.44	Картометрический метод	0.10	–
192	403877.36	2255083.08	Картометрический метод	0.10	–
193	403870.73	2255083.08	Картометрический метод	0.10	–

Обозначение характерных точек границ	Координаты, м		Метод определения координат характерной точки	Средняя квадратическая погрешность положения характерной точки (Mt), м	Описание обозначения точки на местности (при наличии)
	X	Y			
1	2	3	4	5	6
194	403864.92	2255078.94	Картометрический метод	0.10	–
195	403862.14	2255073.17	Картометрический метод	0.10	–
196	403857.14	2255068.13	Картометрический метод	0.10	–
197	403853.82	2255062.02	Картометрический метод	0.10	–
198	403849.10	2255058.68	Картометрический метод	0.10	–
199	403841.33	2255056.46	Картометрический метод	0.10	–
200	403828.38	2255051.32	Картометрический метод	0.10	–
201	403820.23	2255048.69	Картометрический метод	0.10	–
202	403812.19	2255041.48	Картометрический метод	0.10	–
203	403803.85	2255035.09	Картометрический метод	0.10	–
204	403789.70	2255030.92	Картометрический метод	0.10	–
205	403770.14	2255022.19	Картометрический метод	0.10	–
206	403764.45	2255020.94	Картометрический метод	0.10	–
207	403754.25	2255016.89	Картометрический метод	0.10	–
208	403748.34	2255013.16	Картометрический метод	0.10	–
209	403741.67	2255005.66	Картометрический метод	0.10	–
210	403733.09	2254999.84	Картометрический метод	0.10	–
211	403727.53	2254998.17	Картометрический метод	0.10	–
212	403721.43	2254994.29	Картометрический метод	0.10	–
213	403718.38	2254987.92	Картометрический метод	0.10	–
214	403718.37	2254979.86	Картометрический метод	0.10	–
215	403713.89	2254971.89	Картометрический метод	0.10	–
216	403700.65	2254959.98	Картометрический метод	0.10	–

Обозначение характерных точек границ	Координаты, м		Метод определения координат характерной точки	Средняя квадратическая погрешность положения характерной точки (Mt), м	Описание обозначения точки на местности (при наличии)
	X	Y			
1	2	3	4	5	6
217	403690.72	2254952.03	Картометрический метод	0.10	–
218	403678.81	2254948.07	Картометрический метод	0.10	–
219	403670.86	2254942.77	Картометрический метод	0.10	–
220	403666.24	2254932.83	Картометрический метод	0.10	–
221	403666.23	2254919.60	Картометрический метод	0.10	–
222	403665.57	2254912.33	Картометрический метод	0.10	–
223	403659.81	2254907.14	Картометрический метод	0.10	–
224	403652.32	2254906.31	Картометрический метод	0.10	–
225	403644.83	2254907.70	Картометрический метод	0.10	–
226	403629.56	2254902.14	Картометрический метод	0.10	–
227	403563.24	2254959.40	Картометрический метод	0.10	–
228	403510.75	2254959.23	Картометрический метод	0.10	–
229	403454.97	2254981.82	Картометрический метод	0.10	–
230	403370.84	2255000.57	Картометрический метод	0.10	–
231	403342.25	2255038.10	Картометрический метод	0.10	–
1	403446.81	2255069.25	Картометрический метод	0.10	–
–	–	–	–	–	–
1644	404529.18	2255845.74	Картометрический метод	0.10	–
1645	404535.67	2255837.72	Картометрический метод	0.10	–
1646	404543.89	2255844.37	Картометрический метод	0.10	–
1647	404537.36	2255852.41	Картометрический метод	0.10	–
1644	404529.18	2255845.74	Картометрический метод	0.10	–
–	–	–	–	–	–

Обозначение характерных точек границ	Координаты, м		Метод определения координат характерной точки	Средняя квадратическая погрешность положения характерной точки (Mt), м	Описание обозначения точки на местности (при наличии)
	X	Y			
1	2	3	4	5	6
944	403894.51	2255157.71	Картометрический метод	0.10	–
945	403889.89	2255162.97	Картометрический метод	0.10	–
946	403895.14	2255167.60	Картометрический метод	0.10	–
947	403899.77	2255162.34	Картометрический метод	0.10	–
944	403894.51	2255157.71	Картометрический метод	0.10	–
–	–	–	–	–	–
1584	404042.45	2255330.31	Картометрический метод	0.10	–
1585	404037.90	2255324.99	Картометрический метод	0.10	–
1586	404043.22	2255320.43	Картометрический метод	0.10	–
1587	404047.76	2255325.75	Картометрический метод	0.10	–
1584	404042.45	2255330.31	Картометрический метод	0.10	–
–	–	–	–	–	–
948	404526.39	2255861.48	Картометрический метод	0.10	–
949	404521.45	2255859.95	Картометрический метод	0.10	–
950	404522.50	2255856.48	Картометрический метод	0.10	–
951	404527.45	2255857.98	Картометрический метод	0.10	–
948	404526.39	2255861.48	Картометрический метод	0.10	–
–	–	–	–	–	–
1588	404058.90	2255306.60	Картометрический метод	0.10	–
1589	404057.40	2255304.80	Картометрический метод	0.10	–
1590	404059.21	2255303.30	Картометрический метод	0.10	–
1591	404060.70	2255305.10	Картометрический метод	0.10	–
1588	404058.90	2255306.60	Картометрический метод	0.10	–

Обозначение характерных точек границ	Координаты, м		Метод определения координат характерной точки	Средняя квадратическая погрешность положения характерной точки (Mt), м	Описание обозначения точки на местности (при наличии)
	X	Y			
1	2	3	4	5	6
–	–	–	–	–	–
940	404187.50	2255464.90	Картометрический метод	0.10	–
941	404186.00	2255463.10	Картометрический метод	0.10	–
942	404187.80	2255461.60	Картометрический метод	0.10	–
943	404189.30	2255463.40	Картометрический метод	0.10	–
940	404187.50	2255464.90	Картометрический метод	0.10	–
–	–	–	–	–	–
1580	403954.11	2255177.30	Картометрический метод	0.10	–
1581	403952.30	2255178.71	Картометрический метод	0.10	–
1582	403953.80	2255180.50	Картометрический метод	0.10	–
1583	403955.60	2255179.10	Картометрический метод	0.10	–
1580	403954.11	2255177.30	Картометрический метод	0.10	–
–	–	–	–	–	–
1612	404392.83	2255787.42	Картометрический метод	0.10	–
1613	404392.83	2255785.65	Картометрический метод	0.10	–
1614	404391.05	2255785.64	Картометрический метод	0.10	–
1615	404391.05	2255787.41	Картометрический метод	0.10	–
1612	404392.83	2255787.42	Картометрический метод	0.10	–
–	–	–	–	–	–
1628	404437.10	2255873.47	Картометрический метод	0.10	–
1629	404437.11	2255871.70	Картометрический метод	0.10	–
1630	404435.33	2255871.69	Картометрический метод	0.10	–
1631	404435.33	2255873.46	Картометрический метод	0.10	–

Обозначение характерных точек границ	Координаты, м		Метод определения координат характерной точки	Средняя квадратическая погрешность положения характерной точки (Mt), м	Описание обозначения точки на местности (при наличии)
	X	Y			
1	2	3	4	5	6
1628	404437.10	2255873.47	Картометрический метод	0.10	–
–	–	–	–	–	–
1636	404360.02	2256000.10	Картометрический метод	0.10	–
1637	404360.03	2255998.33	Картометрический метод	0.10	–
1638	404358.26	2255998.32	Картометрический метод	0.10	–
1639	404358.25	2256000.09	Картометрический метод	0.10	–
1636	404360.02	2256000.10	Картометрический метод	0.10	–
–	–	–	–	–	–
1592	404285.48	2255647.63	Картометрический метод	0.10	–
1593	404287.25	2255647.63	Картометрический метод	0.10	–
1594	404287.26	2255649.40	Картометрический метод	0.10	–
1595	404285.49	2255649.40	Картометрический метод	0.10	–
1592	404285.48	2255647.63	Картометрический метод	0.10	–
–	–	–	–	–	–
1596	404291.61	2255649.07	Картометрический метод	0.10	–
1597	404291.62	2255647.30	Картометрический метод	0.10	–
1598	404289.85	2255647.30	Картометрический метод	0.10	–
1599	404289.84	2255649.07	Картометрический метод	0.10	–
1596	404291.61	2255649.07	Картометрический метод	0.10	–
–	–	–	–	–	–
1604	404359.49	2255757.54	Картометрический метод	0.10	–
1605	404359.50	2255755.77	Картометрический метод	0.10	–
1606	404357.73	2255755.77	Картометрический метод	0.10	–

Обозначение характерных точек границ	Координаты, м		Метод определения координат характерной точки	Средняя квадратическая погрешность положения характерной точки (Mt), м	Описание обозначения точки на местности (при наличии)
	X	Y			
1	2	3	4	5	6
1607	404357.72	2255757.54	Картометрический метод	0.10	–
1604	404359.49	2255757.54	Картометрический метод	0.10	–
–	–	–	–	–	–
1648	404790.51	2256345.01	Картометрический метод	0.10	–
1649	404792.28	2256345.00	Картометрический метод	0.10	–
1650	404792.28	2256346.77	Картометрический метод	0.10	–
1651	404790.51	2256346.78	Картометрический метод	0.10	–
1648	404790.51	2256345.01	Картометрический метод	0.10	–
–	–	–	–	–	–
1600	404319.57	2255699.01	Картометрический метод	0.10	–
1601	404321.34	2255699.01	Картометрический метод	0.10	–
1602	404321.35	2255700.78	Картометрический метод	0.10	–
1603	404319.58	2255700.78	Картометрический метод	0.10	–
1600	404319.57	2255699.01	Картометрический метод	0.10	–
–	–	–	–	–	–
1616	404410.96	2255835.39	Картометрический метод	0.10	–
1617	404412.73	2255835.39	Картометрический метод	0.10	–
1618	404412.73	2255837.16	Картометрический метод	0.10	–
1619	404410.96	2255837.16	Картометрический метод	0.10	–
1616	404410.96	2255835.39	Картометрический метод	0.10	–
–	–	–	–	–	–
1620	404433.48	2255874.58	Картометрический метод	0.10	–
1621	404433.47	2255872.81	Картометрический метод	0.10	–

Обозначение характерных точек границ	Координаты, м		Метод определения координат характерной точки	Средняя квадратическая погрешность положения характерной точки (Mt), м	Описание обозначения точки на местности (при наличии)
	X	Y			
1	2	3	4	5	6
1622	404431.70	2255872.81	Картометрический метод	0.10	–
1623	404431.71	2255874.58	Картометрический метод	0.10	–
1620	404433.48	2255874.58	Картометрический метод	0.10	–
–	–	–	–	–	–
1656	404746.70	2256361.21	Картометрический метод	0.10	–
1657	404748.47	2256361.21	Картометрический метод	0.10	–
1658	404748.48	2256362.98	Картометрический метод	0.10	–
1659	404746.71	2256362.98	Картометрический метод	0.10	–
1656	404746.70	2256361.21	Картометрический метод	0.10	–
–	–	–	–	–	–
1608	404384.99	2255796.49	Картометрический метод	0.10	–
1609	404386.76	2255796.49	Картометрический метод	0.10	–
1610	404386.76	2255798.26	Картометрический метод	0.10	–
1611	404384.99	2255798.26	Картометрический метод	0.10	–
1608	404384.99	2255796.49	Картометрический метод	0.10	–
–	–	–	–	–	–
1624	404411.22	2255912.43	Картометрический метод	0.10	–
1625	404412.99	2255912.42	Картометрический метод	0.10	–
1626	404412.98	2255914.19	Картометрический метод	0.10	–
1627	404411.21	2255914.20	Картометрический метод	0.10	–
1624	404411.22	2255912.43	Картометрический метод	0.10	–
–	–	–	–	–	–
1652	404765.69	2256356.52	Картометрический метод	0.10	–

Обозначение характерных точек границ	Координаты, м		Метод определения координат характерной точки	Средняя квадратическая погрешность положения характерной точки (Mt), м	Описание обозначения точки на местности (при наличии)
	X	Y			
1	2	3	4	5	6
1653	404765.69	2256354.75	Картометрический метод	0.10	–
1654	404763.93	2256354.74	Картометрический метод	0.10	–
1655	404763.92	2256356.51	Картометрический метод	0.10	–
1652	404765.69	2256356.52	Картометрический метод	0.10	–
–	–	–	–	–	–
1632	404386.01	2255953.51	Картометрический метод	0.10	–
1633	404387.77	2255953.50	Картометрический метод	0.10	–
1634	404387.77	2255955.27	Картометрический метод	0.10	–
1635	404386.00	2255955.28	Картометрический метод	0.10	–
1632	404386.01	2255953.51	Картометрический метод	0.10	–
–	–	–	–	–	–
1660	404744.75	2256364.40	Картометрический метод	0.10	–
1661	404744.74	2256362.64	Картометрический метод	0.10	–
1662	404742.97	2256362.63	Картометрический метод	0.10	–
1663	404742.98	2256364.40	Картометрический метод	0.10	–
1660	404744.75	2256364.40	Картометрический метод	0.10	–
–	–	–	–	–	–
1640	404330.72	2256042.77	Картометрический метод	0.10	–
1641	404332.48	2256042.77	Картометрический метод	0.10	–
1642	404332.48	2256044.54	Картометрический метод	0.10	–
1643	404330.72	2256044.54	Картометрический метод	0.10	–
1640	404330.72	2256042.77	Картометрический метод	0.10	–
Граница1(2)	–	–	–	–	–

Обозначение характерных точек границ	Координаты, м		Метод определения координат характерной точки	Средняя квадратическая погрешность положения характерной точки (Mt), м	Описание обозначения точки на местности (при наличии)
	X	Y			
1	2	3	4	5	6
232	402932.34	2255574.78	Картометрический метод	0.10	–
233	402888.79	2255631.72	Картометрический метод	0.10	–
234	402792.95	2255757.18	Картометрический метод	0.10	–
235	402723.20	2255848.92	Картометрический метод	0.10	–
236	402653.51	2255939.74	Картометрический метод	0.10	–
237	402638.06	2255959.42	Картометрический метод	0.10	–
238	402618.29	2255985.57	Картометрический метод	0.10	–
239	402633.98	2255997.15	Картометрический метод	0.10	–
240	402631.08	2256009.81	Картометрический метод	0.10	–
241	402556.33	2256101.89	Картометрический метод	0.10	–
242	402479.11	2256202.10	Картометрический метод	0.10	–
243	402311.72	2256418.39	Картометрический метод	0.10	–
244	402238.58	2256518.33	Картометрический метод	0.10	–
245	402208.40	2256522.24	Картометрический метод	0.10	–
246	402205.83	2256525.56	Картометрический метод	0.10	–
247	402148.79	2256600.46	Картометрический метод	0.10	–
248	402133.39	2256620.00	Картометрический метод	0.10	–
249	402119.55	2256638.18	Картометрический метод	0.10	–
250	402110.53	2256650.05	Картометрический метод	0.10	–
251	402103.32	2256651.44	Картометрический метод	0.10	–
252	402104.03	2256658.60	Картометрический метод	0.10	–
253	402082.33	2256687.13	Картометрический метод	0.10	–
254	402064.24	2256709.69	Картометрический метод	0.10	–

Обозначение характерных точек границ	Координаты, м		Метод определения координат характерной точки	Средняя квадратическая погрешность положения характерной точки (Mt), м	Описание обозначения точки на местности (при наличии)
	X	Y			
1	2	3	4	5	6
255	402007.28	2256785.03	Картометрический метод	0.10	–
256	401915.60	2256904.05	Картометрический метод	0.10	–
257	401800.83	2257054.52	Картометрический метод	0.10	–
258	401779.77	2257082.13	Картометрический метод	0.10	–
259	401672.97	2257221.34	Картометрический метод	0.10	–
260	401629.56	2257274.81	Картометрический метод	0.10	–
261	401627.64	2257276.76	Картометрический метод	0.10	–
262	401612.85	2257291.72	Картометрический метод	0.10	–
263	401606.56	2257298.06	Картометрический метод	0.10	–
264	401602.48	2257302.18	Картометрический метод	0.10	–
265	401591.29	2257312.39	Картометрический метод	0.10	–
266	401582.81	2257320.12	Картометрический метод	0.10	–
267	401579.39	2257323.25	Картометрический метод	0.10	–
268	401553.67	2257342.11	Картометрический метод	0.10	–
269	401577.55	2257374.30	Картометрический метод	0.10	–
270	401573.27	2257505.11	Картометрический метод	0.10	–
271	401573.27	2257548.54	Картометрический метод	0.10	–
272	401567.94	2257797.26	Картометрический метод	0.10	–
273	401615.09	2257849.85	Картометрический метод	0.10	–
274	401629.33	2257876.59	Картометрический метод	0.10	–
275	401624.15	2257921.18	Картометрический метод	0.10	–
276	401595.85	2257975.78	Картометрический метод	0.10	–
277	401587.01	2257991.65	Картометрический метод	0.10	–

Обозначение характерных точек границ	Координаты, м		Метод определения координат характерной точки	Средняя квадратическая погрешность положения характерной точки (Mt), м	Описание обозначения точки на местности (при наличии)
	X	Y			
1	2	3	4	5	6
278	401586.09	2257993.10	Картометрический метод	0.10	–
279	401599.81	2258122.08	Картометрический метод	0.10	–
280	401632.00	2258254.11	Картометрический метод	0.10	–
281	401701.69	2258397.52	Картометрический метод	0.10	–
282	401737.69	2258486.08	Картометрический метод	0.10	–
283	401729.25	2258513.52	Картометрический метод	0.10	–
284	401733.44	2258514.30	Картометрический метод	0.10	–
285	401736.06	2258515.44	Картометрический метод	0.10	–
286	401741.67	2258514.88	Картометрический метод	0.10	–
287	401747.87	2258505.69	Картометрический метод	0.10	–
288	401752.85	2258509.05	Картометрический метод	0.10	–
289	401748.80	2258515.05	Картометрический метод	0.10	–
290	401753.31	2258515.50	Картометрический метод	0.10	–
291	401757.94	2258518.22	Картометрический метод	0.10	–
292	401762.44	2258522.33	Картометрический метод	0.10	–
293	401766.69	2258524.97	Картометрический метод	0.10	–
294	401772.13	2258530.44	Картометрический метод	0.10	–
295	401776.00	2258535.27	Картометрический метод	0.10	–
296	401781.06	2258538.19	Картометрический метод	0.10	–
297	401787.38	2258540.77	Картометрический метод	0.10	–
298	401790.88	2258543.42	Картометрический метод	0.10	–
299	401805.88	2258546.47	Картометрический метод	0.10	–
300	401815.69	2258549.36	Картометрический метод	0.10	–

Обозначение характерных точек границ	Координаты, м		Метод определения координат характерной точки	Средняя квадратическая погрешность положения характерной точки (Mt), м	Описание обозначения точки на местности (при наличии)
	X	Y			
1	2	3	4	5	6
301	401823.81	2258551.95	Картометрический метод	0.10	–
302	401829.56	2258552.28	Картометрический метод	0.10	–
303	401832.75	2258551.31	Картометрический метод	0.10	–
304	401836.69	2258550.28	Картометрический метод	0.10	–
305	401845.88	2258549.95	Картометрический метод	0.10	–
306	401851.94	2258548.72	Картометрический метод	0.10	–
307	401860.94	2258545.81	Картометрический метод	0.10	–
308	401865.81	2258545.36	Картометрический метод	0.10	–
309	401871.56	2258544.23	Картометрический метод	0.10	–
310	401880.81	2258541.59	Картометрический метод	0.10	–
311	401893.06	2258540.88	Картометрический метод	0.10	–
312	401895.94	2258541.22	Картометрический метод	0.10	–
313	401898.25	2258541.39	Картометрический метод	0.10	–
314	401903.25	2258543.06	Картометрический метод	0.10	–
315	401908.25	2258545.61	Картометрический метод	0.10	–
316	401910.88	2258547.86	Картометрический метод	0.10	–
317	401912.69	2258548.45	Картометрический метод	0.10	–
318	401914.69	2258548.64	Картометрический метод	0.10	–
319	401917.63	2258549.16	Картометрический метод	0.10	–
320	401920.63	2258550.97	Картометрический метод	0.10	–
321	401922.44	2258552.75	Картометрический метод	0.10	–
322	401927.31	2258559.19	Картометрический метод	0.10	–
323	401929.94	2258560.89	Картометрический метод	0.10	–

Обозначение характерных точек границ	Координаты, м		Метод определения координат характерной точки	Средняя квадратическая погрешность положения характерной точки (Mt), м	Описание обозначения точки на местности (при наличии)
	X	Y			
1	2	3	4	5	6
324	401933.00	2258561.38	Картометрический метод	0.10	–
325	401936.56	2258560.16	Картометрический метод	0.10	–
326	401939.38	2258558.52	Картометрический метод	0.10	–
327	401941.25	2258554.22	Картометрический метод	0.10	–
328	401945.81	2258541.14	Картометрический метод	0.10	–
329	401949.88	2258535.89	Картометрический метод	0.10	–
330	401953.44	2258529.48	Картометрический метод	0.10	–
331	401963.56	2258515.83	Картометрический метод	0.10	–
332	401977.94	2258499.59	Картометрический метод	0.10	–
333	401982.06	2258496.63	Картометрический метод	0.10	–
334	401986.38	2258491.95	Картометрический метод	0.10	–
335	401994.38	2258482.98	Картометрический метод	0.10	–
336	402000.13	2258476.02	Картометрический метод	0.10	–
337	402007.00	2258469.19	Картометрический метод	0.10	–
338	402010.38	2258465.97	Картометрический метод	0.10	–
339	402013.13	2258462.80	Картометрический метод	0.10	–
340	402018.69	2258458.98	Картометрический метод	0.10	–
341	402023.63	2258456.89	Картометрический метод	0.10	–
342	402026.88	2258456.33	Картометрический метод	0.10	–
343	402030.81	2258456.02	Картометрический метод	0.10	–
344	402041.19	2258456.36	Картометрический метод	0.10	–
345	402053.75	2258453.77	Картометрический метод	0.10	–
346	402069.19	2258446.69	Картометрический метод	0.10	–

Обозначение характерных точек границ	Координаты, м		Метод определения координат характерной точки	Средняя квадратическая погрешность положения характерной точки (Mt), м	Описание обозначения точки на местности (при наличии)
	X	Y			
1	2	3	4	5	6
347	402074.19	2258443.47	Картометрический метод	0.10	–
348	402080.31	2258437.20	Картометрический метод	0.10	–
349	402082.38	2258433.75	Картометрический метод	0.10	–
350	402082.44	2258432.47	Картометрический метод	0.10	–
351	402083.25	2258430.94	Картометрический метод	0.10	–
352	402087.25	2258422.23	Картометрический метод	0.10	–
353	402090.88	2258413.42	Картометрический метод	0.10	–
354	402091.19	2258409.73	Картометрический метод	0.10	–
355	402092.63	2258404.59	Картометрический метод	0.10	–
356	402093.69	2258402.27	Картометрический метод	0.10	–
357	402095.63	2258397.45	Картометрический метод	0.10	–
358	402095.69	2258394.27	Картометрический метод	0.10	–
359	402097.81	2258384.08	Картометрический метод	0.10	–
360	402102.25	2258369.95	Картометрический метод	0.10	–
361	402103.94	2258366.19	Картометрический метод	0.10	–
362	402105.81	2258360.45	Картометрический метод	0.10	–
363	402108.00	2258355.00	Картометрический метод	0.10	–
364	402111.88	2258349.38	Картометрический метод	0.10	–
365	402113.69	2258347.88	Картометрический метод	0.10	–
366	402115.50	2258349.38	Картометрический метод	0.10	–
367	402117.50	2258352.44	Картометрический метод	0.10	–
368	402119.00	2258353.47	Картометрический метод	0.10	–
369	402120.19	2258353.63	Картометрический метод	0.10	–

Обозначение характерных точек границ	Координаты, м		Метод определения координат характерной точки	Средняя квадратическая погрешность положения характерной точки (Mt), м	Описание обозначения точки на местности (при наличии)
	X	Y			
1	2	3	4	5	6
370	402120.88	2258353.09	Картометрический метод	0.10	–
371	402121.19	2258347.98	Картометрический метод	0.10	–
372	402119.06	2258340.30	Картометрический метод	0.10	–
373	402120.13	2258335.88	Картометрический метод	0.10	–
374	402122.19	2258331.36	Картометрический метод	0.10	–
375	402123.00	2258327.53	Картометрический метод	0.10	–
376	402130.38	2258316.98	Картометрический метод	0.10	–
377	402134.94	2258313.48	Картометрический метод	0.10	–
378	402141.19	2258310.05	Картометрический метод	0.10	–
379	402147.19	2258310.75	Картометрический метод	0.10	–
380	402155.38	2258309.09	Картометрический метод	0.10	–
381	402158.63	2258307.22	Картометрический метод	0.10	–
382	402161.06	2258303.91	Картометрический метод	0.10	–
383	402166.50	2258295.91	Картометрический метод	0.10	–
384	402170.63	2258293.86	Картометрический метод	0.10	–
385	402172.56	2258293.50	Картометрический метод	0.10	–
386	402174.50	2258293.94	Картометрический метод	0.10	–
387	402179.44	2258285.75	Картометрический метод	0.10	–
388	402183.06	2258281.75	Картометрический метод	0.10	–
389	402186.94	2258278.66	Картометрический метод	0.10	–
390	402196.75	2258270.23	Картометрический метод	0.10	–
391	402203.63	2258263.86	Картометрический метод	0.10	–
392	402213.00	2258255.50	Картометрический метод	0.10	–

Обозначение характерных точек границ	Координаты, м		Метод определения координат характерной точки	Средняя квадратическая погрешность положения характерной точки (Mt), м	Описание обозначения точки на местности (при наличии)
	X	Y			
1	2	3	4	5	6
393	402216.81	2258250.00	Картометрический метод	0.10	–
394	402220.31	2258245.33	Картометрический метод	0.10	–
395	402222.69	2258240.27	Картометрический метод	0.10	–
396	402227.81	2258231.14	Картометрический метод	0.10	–
397	402230.00	2258227.94	Картометрический метод	0.10	–
398	402232.44	2258222.14	Картометрический метод	0.10	–
399	402233.38	2258218.44	Картометрический метод	0.10	–
400	402234.50	2258215.83	Картометрический метод	0.10	–
401	402234.56	2258213.89	Картометрический метод	0.10	–
402	402237.69	2258211.39	Картометрический метод	0.10	–
403	402245.88	2258204.80	Картометрический метод	0.10	–
404	402249.67	2258201.93	Картометрический метод	0.10	–
405	402252.88	2258199.48	Картометрический метод	0.10	–
406	402255.81	2258200.09	Картометрический метод	0.10	–
407	402258.06	2258199.36	Картометрический метод	0.10	–
408	402260.13	2258198.42	Картометрический метод	0.10	–
409	402266.44	2258200.44	Картометрический метод	0.10	–
410	402270.06	2258205.00	Картометрический метод	0.10	–
411	402271.56	2258208.20	Картометрический метод	0.10	–
412	402272.38	2258209.03	Картометрический метод	0.10	–
413	402275.63	2258207.95	Картометрический метод	0.10	–
414	402277.94	2258205.19	Картометрический метод	0.10	–
415	402281.44	2258202.84	Картометрический метод	0.10	–

Обозначение характерных точек границ	Координаты, м		Метод определения координат характерной точки	Средняя квадратическая погрешность положения характерной точки (Mt), м	Описание обозначения точки на местности (при наличии)
	X	Y			
1	2	3	4	5	6
416	402283.50	2258200.61	Картометрический метод	0.10	–
417	402291.25	2258196.75	Картометрический метод	0.10	–
418	402294.50	2258196.45	Картометрический метод	0.10	–
419	402296.63	2258196.94	Картометрический метод	0.10	–
420	402297.75	2258198.48	Картометрический метод	0.10	–
421	402296.38	2258202.92	Картометрический метод	0.10	–
422	402296.63	2258203.86	Картометрический метод	0.10	–
423	402297.56	2258204.47	Картометрический метод	0.10	–
424	402306.50	2258197.69	Картометрический метод	0.10	–
425	402310.25	2258197.63	Картометрический метод	0.10	–
426	402316.00	2258193.70	Картометрический метод	0.10	–
427	402324.25	2258193.23	Картометрический метод	0.10	–
428	402328.00	2258195.53	Картометрический метод	0.10	–
429	402328.56	2258198.70	Картометрический метод	0.10	–
430	402326.94	2258202.53	Картометрический метод	0.10	–
431	402328.06	2258207.23	Картометрический метод	0.10	–
432	402331.75	2258210.42	Картометрический метод	0.10	–
433	402338.69	2258218.78	Картометрический метод	0.10	–
434	402344.88	2258222.72	Картометрический метод	0.10	–
435	402357.81	2258228.14	Картометрический метод	0.10	–
436	402361.81	2258229.41	Картометрический метод	0.10	–
437	402379.00	2258242.41	Картометрический метод	0.10	–
438	402386.06	2258250.56	Картометрический метод	0.10	–

Обозначение характерных точек границ	Координаты, м		Метод определения координат характерной точки	Средняя квадратическая погрешность положения характерной точки (Mt), м	Описание обозначения точки на местности (при наличии)
	X	Y			
1	2	3	4	5	6
439	402400.63	2258260.50	Картометрический метод	0.10	–
440	402418.56	2258268.19	Картометрический метод	0.10	–
441	402435.44	2258271.00	Картометрический метод	0.10	–
442	402439.94	2258271.03	Картометрический метод	0.10	–
443	402457.25	2258267.53	Картометрический метод	0.10	–
444	402463.31	2258268.08	Картометрический метод	0.10	–
445	402468.44	2258271.25	Картометрический метод	0.10	–
446	402470.25	2258271.20	Картометрический метод	0.10	–
447	402477.56	2258269.39	Картометрический метод	0.10	–
448	402485.19	2258273.58	Картометрический метод	0.10	–
449	402487.69	2258278.47	Картометрический метод	0.10	–
450	402484.38	2258298.09	Картометрический метод	0.10	–
451	402485.25	2258320.44	Картометрический метод	0.10	–
452	402482.00	2258326.36	Картометрический метод	0.10	–
453	402476.13	2258330.67	Картометрический метод	0.10	–
454	402474.50	2258333.05	Картометрический метод	0.10	–
455	402463.94	2258339.09	Картометрический метод	0.10	–
456	402457.38	2258343.06	Картометрический метод	0.10	–
457	402448.44	2258354.55	Картометрический метод	0.10	–
458	402442.25	2258366.20	Картометрический метод	0.10	–
459	402440.00	2258373.84	Картометрический метод	0.10	–
460	402435.19	2258380.14	Картометрический метод	0.10	–
461	402434.63	2258382.00	Картометрический метод	0.10	–

Обозначение характерных точек границ	Координаты, м		Метод определения координат характерной точки	Средняя квадратическая погрешность положения характерной точки (Mt), м	Описание обозначения точки на местности (при наличии)
	X	Y			
1	2	3	4	5	6
462	402440.06	2258382.08	Картометрический метод	0.10	–
463	402442.50	2258381.55	Картометрический метод	0.10	–
464	402446.31	2258378.16	Картометрический метод	0.10	–
465	402447.69	2258375.86	Картометрический метод	0.10	–
466	402452.56	2258369.91	Картометрический метод	0.10	–
467	402456.00	2258369.25	Картометрический метод	0.10	–
468	402457.50	2258370.50	Картометрический метод	0.10	–
469	402459.13	2258373.38	Картометрический метод	0.10	–
470	402463.38	2258384.84	Картометрический метод	0.10	–
471	402463.31	2258390.14	Картометрический метод	0.10	–
472	402466.06	2258397.00	Картометрический метод	0.10	–
473	402466.19	2258401.56	Картометрический метод	0.10	–
474	402468.69	2258408.42	Картометрический метод	0.10	–
475	402468.88	2258412.19	Картометрический метод	0.10	–
476	402467.81	2258415.84	Картометрический метод	0.10	–
477	402461.06	2258424.80	Картометрический метод	0.10	–
478	402461.06	2258425.56	Картометрический метод	0.10	–
479	402462.81	2258426.91	Картометрический метод	0.10	–
480	402465.56	2258426.70	Картометрический метод	0.10	–
481	402467.25	2258425.47	Картометрический метод	0.10	–
482	402469.44	2258424.38	Картометрический метод	0.10	–
483	402472.00	2258422.34	Картометрический метод	0.10	–
484	402474.88	2258416.20	Картометрический метод	0.10	–

Обозначение характерных точек границ	Координаты, м		Метод определения координат характерной точки	Средняя квадратическая погрешность положения характерной точки (Mt), м	Описание обозначения точки на местности (при наличии)
	X	Y			
1	2	3	4	5	6
485	402475.19	2258414.38	Картометрический метод	0.10	–
486	402475.38	2258410.31	Картометрический метод	0.10	–
487	402477.44	2258404.25	Картометрический метод	0.10	–
488	402477.13	2258400.06	Картометрический метод	0.10	–
489	402475.06	2258397.75	Картометрический метод	0.10	–
490	402474.06	2258395.56	Картометрический метод	0.10	–
491	402472.50	2258385.63	Картометрический метод	0.10	–
492	402472.00	2258374.41	Картометрический метод	0.10	–
493	402468.19	2258365.27	Картометрический метод	0.10	–
494	402466.69	2258358.94	Картометрический метод	0.10	–
495	402466.44	2258355.80	Картометрический метод	0.10	–
496	402468.19	2258351.94	Картометрический метод	0.10	–
497	402470.13	2258350.23	Картометрический метод	0.10	–
498	402477.69	2258348.88	Картометрический метод	0.10	–
499	402485.75	2258344.11	Картометрический метод	0.10	–
500	402488.69	2258340.58	Картометрический метод	0.10	–
501	402496.94	2258333.55	Картометрический метод	0.10	–
502	402498.63	2258329.33	Картометрический метод	0.10	–
503	402503.00	2258322.23	Картометрический метод	0.10	–
504	402504.88	2258312.94	Картометрический метод	0.10	–
505	402503.06	2258298.95	Картометрический метод	0.10	–
506	402502.31	2258297.80	Картометрический метод	0.10	–
507	402502.38	2258296.17	Картометрический метод	0.10	–

Обозначение характерных точек границ	Координаты, м		Метод определения координат характерной точки	Средняя квадратическая погрешность положения характерной точки (Mt), м	Описание обозначения точки на местности (при наличии)
	X	Y			
1	2	3	4	5	6
508	402503.31	2258294.84	Картометрический метод	0.10	–
509	402508.19	2258289.20	Картометрический метод	0.10	–
510	402519.94	2258285.88	Картометрический метод	0.10	–
511	402528.81	2258287.64	Картометрический метод	0.10	–
512	402540.69	2258284.78	Картометрический метод	0.10	–
513	402548.38	2258279.72	Картометрический метод	0.10	–
514	402555.44	2258277.59	Картометрический метод	0.10	–
515	402560.06	2258278.48	Картометрический метод	0.10	–
516	402563.44	2258281.19	Картометрический метод	0.10	–
517	402581.44	2258287.09	Картометрический метод	0.10	–
518	402589.63	2258288.14	Картометрический метод	0.10	–
519	402595.31	2258291.56	Картометрический метод	0.10	–
520	402597.38	2258296.56	Картометрический метод	0.10	–
521	402596.75	2258297.16	Картометрический метод	0.10	–
522	402593.38	2258298.72	Картометрический метод	0.10	–
523	402591.94	2258298.73	Картометрический метод	0.10	–
524	402585.25	2258305.44	Картометрический метод	0.10	–
525	402584.31	2258306.80	Картометрический метод	0.10	–
526	402584.25	2258307.91	Картометрический метод	0.10	–
527	402584.81	2258309.19	Картометрический метод	0.10	–
528	402591.69	2258322.98	Картометрический метод	0.10	–
529	402597.69	2258334.25	Картометрический метод	0.10	–
530	402612.92	2258362.85	Картометрический метод	0.10	–

Обозначение характерных точек границ	Координаты, м		Метод определения координат характерной точки	Средняя квадратическая погрешность положения характерной точки (Mt), м	Описание обозначения точки на местности (при наличии)
	X	Y			
1	2	3	4	5	6
531	402619.19	2258374.67	Картометрический метод	0.10	–
532	402627.56	2258379.52	Картометрический метод	0.10	–
533	402667.37	2258401.87	Картометрический метод	0.10	–
534	402684.94	2258411.73	Картометрический метод	0.10	–
535	402733.81	2258439.16	Картометрический метод	0.10	–
536	402832.88	2258522.03	Картометрический метод	0.10	–
537	402860.10	2258489.74	Картометрический метод	0.10	–
538	402861.51	2258424.54	Картометрический метод	0.10	–
539	402861.46	2258422.99	Картометрический метод	0.10	–
540	402859.76	2258415.62	Картометрический метод	0.10	–
541	402848.87	2258391.99	Картометрический метод	0.10	–
542	402847.05	2258386.70	Картометрический метод	0.10	–
543	402845.11	2258368.69	Картометрический метод	0.10	–
544	402842.22	2258341.77	Картометрический метод	0.10	–
545	402830.39	2258251.66	Картометрический метод	0.10	–
546	402828.35	2258202.73	Картометрический метод	0.10	–
547	402834.25	2258183.29	Картометрический метод	0.10	–
548	402851.56	2258159.58	Картометрический метод	0.10	–
549	402890.57	2258116.46	Картометрический метод	0.10	–
550	402905.92	2258105.52	Картометрический метод	0.10	–
551	402930.78	2258093.84	Картометрический метод	0.10	–
552	402954.22	2258087.89	Картометрический метод	0.10	–
553	402973.01	2258082.12	Картометрический метод	0.10	–

Обозначение характерных точек границ	Координаты, м		Метод определения координат характерной точки	Средняя квадратическая погрешность положения характерной точки (Mt), м	Описание обозначения точки на местности (при наличии)
	X	Y			
1	2	3	4	5	6
554	402974.76	2258087.86	Картометрический метод	0.10	–
555	402955.85	2258093.66	Картометрический метод	0.10	–
556	402932.82	2258099.50	Картометрический метод	0.10	–
557	402908.97	2258110.71	Картометрический метод	0.10	–
558	402894.58	2258120.97	Картометрический метод	0.10	–
559	402856.23	2258163.38	Картометрический метод	0.10	–
560	402839.69	2258186.01	Картометрический метод	0.10	–
561	402834.39	2258203.49	Картометрический метод	0.10	–
562	402836.37	2258251.15	Картометрический метод	0.10	–
563	402840.78	2258284.71	Картометрический метод	0.10	–
564	402848.19	2258341.06	Картометрический метод	0.10	–
565	402852.94	2258385.39	Картометрический метод	0.10	–
566	402883.13	2258387.88	Картометрический метод	0.10	–
567	402923.56	2258420.94	Картометрический метод	0.10	–
568	402953.32	2258461.00	Картометрический метод	0.10	–
569	402995.05	2258427.81	Картометрический метод	0.10	–
570	402994.04	2258426.64	Картометрический метод	0.10	–
571	402994.04	2258424.87	Картометрический метод	0.10	–
572	402995.82	2258424.88	Картометрический метод	0.10	–
573	402996.97	2258426.28	Картометрический метод	0.10	–
574	403010.94	2258415.17	Картометрический метод	0.10	–
575	403081.58	2258343.50	Картометрический метод	0.10	–
576	403121.81	2258297.98	Картометрический метод	0.10	–

Обозначение характерных точек границ	Координаты, м		Метод определения координат характерной точки	Средняя квадратическая погрешность положения характерной точки (Mt), м	Описание обозначения точки на местности (при наличии)
	X	Y			
1	2	3	4	5	6
577	403128.61	2258290.64	Картометрический метод	0.10	–
578	403227.06	2258208.25	Картометрический метод	0.10	–
579	403286.31	2258165.91	Картометрический метод	0.10	–
580	403343.28	2258107.33	Картометрический метод	0.10	–
581	403357.22	2258093.00	Картометрический метод	0.10	–
582	403360.04	2258095.70	Картометрический метод	0.10	–
583	403362.05	2258108.72	Картометрический метод	0.10	–
584	403363.32	2258109.98	Картометрический метод	0.10	–
585	403407.44	2258084.78	Картометрический метод	0.10	–
586	403443.19	2258062.56	Картометрический метод	0.10	–
587	403474.32	2258038.25	Картометрический метод	0.10	–
588	403502.63	2258013.44	Картометрический метод	0.10	–
589	403517.88	2257995.61	Картометрический метод	0.10	–
590	403535.69	2257962.42	Картометрический метод	0.10	–
591	403568.11	2257867.62	Картометрический метод	0.10	–
592	403571.82	2257868.70	Картометрический метод	0.10	–
593	403539.38	2257963.92	Картометрический метод	0.10	–
594	403521.20	2257997.83	Картометрический метод	0.10	–
595	403505.38	2258016.19	Картометрический метод	0.10	–
596	403476.82	2258041.33	Картометрический метод	0.10	–
597	403445.39	2258065.78	Картометрический метод	0.10	–
598	403409.51	2258088.11	Картометрический метод	0.10	–
599	403367.69	2258111.92	Картометрический метод	0.10	–

Обозначение характерных точек границ	Координаты, м		Метод определения координат характерной точки	Средняя квадратическая погрешность положения характерной точки (Mt), м	Описание обозначения точки на местности (при наличии)
	X	Y			
1	2	3	4	5	6
600	403352.47	2258123.13	Картометрический метод	0.10	–
601	403295.01	2258165.39	Картометрический метод	0.10	–
602	403289.25	2258169.97	Картометрический метод	0.10	–
603	403229.45	2258211.36	Картометрический метод	0.10	–
604	403131.13	2258293.70	Картометрический метод	0.10	–
605	403124.81	2258300.40	Картометрический метод	0.10	–
606	403086.50	2258347.32	Картометрический метод	0.10	–
607	403015.58	2258419.13	Картометрический метод	0.10	–
608	402987.50	2258442.10	Картометрический метод	0.10	–
609	402958.44	2258467.92	Картометрический метод	0.10	–
610	402921.31	2258517.51	Картометрический метод	0.10	–
611	402956.77	2258530.37	Картометрический метод	0.10	–
612	402995.32	2258535.69	Картометрический метод	0.10	–
613	402995.37	2258535.33	Картометрический метод	0.10	–
614	402995.38	2258533.56	Картометрический метод	0.10	–
615	402997.16	2258533.56	Картометрический метод	0.10	–
616	402997.18	2258535.94	Картометрический метод	0.10	–
617	402999.19	2258536.22	Картометрический метод	0.10	–
618	403085.96	2258537.35	Картометрический метод	0.10	–
619	403085.89	2258543.35	Картометрический метод	0.10	–
620	402998.74	2258542.22	Картометрический метод	0.10	–
621	402955.33	2258536.22	Картометрический метод	0.10	–
622	402921.20	2258540.49	Картометрический метод	0.10	–

Обозначение характерных точек границ	Координаты, м		Метод определения координат характерной точки	Средняя квадратическая погрешность положения характерной точки (Mt), м	Описание обозначения точки на местности (при наличии)
	X	Y			
1	2	3	4	5	6
623	402898.63	2258561.37	Картометрический метод	0.10	–
624	402865.94	2258572.78	Картометрический метод	0.10	–
625	402906.16	2258634.53	Картометрический метод	0.10	–
626	402917.08	2258651.28	Картометрический метод	0.10	–
627	402926.88	2258666.33	Картометрический метод	0.10	–
628	403059.81	2258850.78	Картометрический метод	0.10	–
629	403250.38	2259110.09	Картометрический метод	0.10	–
630	403309.96	2259221.15	Картометрический метод	0.10	–
631	403322.70	2259242.89	Картометрический метод	0.10	–
632	403336.50	2259264.02	Картометрический метод	0.10	–
633	403410.94	2259407.57	Картометрический метод	0.10	–
634	403418.79	2259418.15	Картометрический метод	0.10	–
635	403444.06	2259452.27	Картометрический метод	0.10	–
636	403485.06	2259527.33	Картометрический метод	0.10	–
637	403521.75	2259581.23	Картометрический метод	0.10	–
638	403525.63	2259584.89	Картометрический метод	0.10	–
639	403678.38	2259728.44	Картометрический метод	0.10	–
640	403686.10	2259737.70	Картометрический метод	0.10	–
641	403828.69	2259908.61	Картометрический метод	0.10	–
642	403952.38	2260037.69	Картометрический метод	0.10	–
643	404044.06	2260232.44	Картометрический метод	0.10	–
644	404046.64	2260247.45	Картометрический метод	0.10	–
645	404051.06	2260273.28	Картометрический метод	0.10	–

Обозначение характерных точек границ	Координаты, м		Метод определения координат характерной точки	Средняя квадратическая погрешность положения характерной точки (Mt), м	Описание обозначения точки на местности (при наличии)
	X	Y			
1	2	3	4	5	6
646	404055.13	2260296.98	Картометрический метод	0.10	–
647	404097.00	2260356.64	Картометрический метод	0.10	–
648	404337.25	2260413.80	Картометрический метод	0.10	–
649	404423.19	2260370.53	Картометрический метод	0.10	–
650	404537.06	2260356.06	Картометрический метод	0.10	–
651	404634.56	2260377.52	Картометрический метод	0.10	–
652	404675.51	2260392.65	Картометрический метод	0.10	–
653	404673.47	2260385.91	Картометрический метод	0.10	–
654	404670.97	2260350.56	Картометрический метод	0.10	–
655	404662.22	2260322.17	Картометрический метод	0.10	–
656	404656.75	2260311.78	Картометрический метод	0.10	–
657	404643.16	2260295.99	Картометрический метод	0.10	–
658	404638.41	2260290.06	Картометрический метод	0.10	–
659	404639.37	2260284.01	Картометрический метод	0.10	–
660	404652.40	2260271.00	Картометрический метод	0.10	–
661	404653.52	2260207.02	Картометрический метод	0.10	–
662	404657.12	2260183.00	Картометрический метод	0.10	–
663	404647.99	2260140.18	Картометрический метод	0.10	–
664	404610.71	2260054.88	Картометрический метод	0.10	–
665	404600.97	2260006.56	Картометрический метод	0.10	–
666	404579.35	2259943.53	Картометрический метод	0.10	–
667	404574.37	2259898.68	Картометрический метод	0.10	–
668	404590.45	2259865.29	Картометрический метод	0.10	–

Обозначение характерных точек границ	Координаты, м		Метод определения координат характерной точки	Средняя квадратическая погрешность положения характерной точки (Mt), м	Описание обозначения точки на местности (при наличии)
	X	Y			
1	2	3	4	5	6
669	404588.09	2259848.21	Картометрический метод	0.10	–
670	404584.16	2259834.08	Картометрический метод	0.10	–
671	404597.41	2259810.67	Картометрический метод	0.10	–
672	404616.63	2259787.05	Картометрический метод	0.10	–
673	404612.84	2259762.66	Картометрический метод	0.10	–
674	404596.80	2259738.33	Картометрический метод	0.10	–
675	404578.45	2259709.05	Картометрический метод	0.10	–
676	404561.15	2259688.97	Картометрический метод	0.10	–
677	404549.32	2259665.87	Картометрический метод	0.10	–
678	404548.33	2259657.02	Картометрический метод	0.10	–
679	404551.94	2259636.44	Картометрический метод	0.10	–
680	404551.69	2259609.50	Картометрический метод	0.10	–
681	404549.25	2259589.84	Картометрический метод	0.10	–
682	404547.56	2259584.09	Картометрический метод	0.10	–
683	404545.75	2259577.38	Картометрический метод	0.10	–
684	404539.31	2259564.98	Картометрический метод	0.10	–
685	404529.00	2259558.80	Картометрический метод	0.10	–
686	404511.75	2259553.58	Картометрический метод	0.10	–
687	404498.75	2259543.06	Картометрический метод	0.10	–
688	404489.75	2259527.70	Картометрический метод	0.10	–
689	404488.44	2259512.64	Картометрический метод	0.10	–
690	404488.88	2259510.89	Картометрический метод	0.10	–
691	404493.31	2259500.59	Картометрический метод	0.10	–

Обозначение характерных точек границ	Координаты, м		Метод определения координат характерной точки	Средняя квадратическая погрешность положения характерной точки (Mt), м	Описание обозначения точки на местности (при наличии)
	X	Y			
1	2	3	4	5	6
692	404509.69	2259484.78	Картометрический метод	0.10	–
693	404513.63	2259480.14	Картометрический метод	0.10	–
694	404515.38	2259475.58	Картометрический метод	0.10	–
695	404516.88	2259470.09	Картометрический метод	0.10	–
696	404516.88	2259454.66	Картометрический метод	0.10	–
697	404516.25	2259446.67	Картометрический метод	0.10	–
698	404511.00	2259430.63	Картометрический метод	0.10	–
699	404507.13	2259423.48	Картометрический метод	0.10	–
700	404497.63	2259412.89	Картометрический метод	0.10	–
701	404487.25	2259404.72	Картометрический метод	0.10	–
702	404472.63	2259396.69	Картометрический метод	0.10	–
703	404453.50	2259391.86	Картометрический метод	0.10	–
704	404428.63	2259389.63	Картометрический метод	0.10	–
705	404421.63	2259385.30	Картометрический метод	0.10	–
706	404399.38	2259341.44	Картометрический метод	0.10	–
707	404395.25	2259327.19	Картометрический метод	0.10	–
708	404391.69	2259300.89	Картометрический метод	0.10	–
709	404387.38	2259288.88	Картометрический метод	0.10	–
710	404381.25	2259280.64	Картометрический метод	0.10	–
711	404366.06	2259267.91	Картометрический метод	0.10	–
712	404357.81	2259253.81	Картометрический метод	0.10	–
713	404351.38	2259234.91	Картометрический метод	0.10	–
714	404344.44	2259231.00	Картометрический метод	0.10	–

Обозначение характерных точек границ	Координаты, м		Метод определения координат характерной точки	Средняя квадратическая погрешность положения характерной точки (Mt), м	Описание обозначения точки на местности (при наличии)
	X	Y			
1	2	3	4	5	6
715	404333.44	2259225.25	Картометрический метод	0.10	–
716	404331.13	2259219.67	Картометрический метод	0.10	–
717	404333.88	2259211.66	Картометрический метод	0.10	–
718	404340.25	2259199.64	Картометрический метод	0.10	–
719	404343.63	2259184.05	Картометрический метод	0.10	–
720	404343.25	2259181.16	Картометрический метод	0.10	–
721	404340.63	2259178.55	Картометрический метод	0.10	–
722	404328.75	2259169.98	Картометрический метод	0.10	–
723	404321.44	2259159.73	Картометрический метод	0.10	–
724	404321.25	2259156.52	Картометрический метод	0.10	–
725	404323.56	2259145.55	Картометрический метод	0.10	–
726	404319.25	2259137.81	Картометрический метод	0.10	–
727	404311.50	2259134.02	Картометрический метод	0.10	–
728	404303.69	2259134.36	Картометрический метод	0.10	–
729	404297.25	2259131.81	Картометрический метод	0.10	–
730	404296.88	2259124.92	Картометрический метод	0.10	–
731	404296.63	2259120.22	Картометрический метод	0.10	–
732	404298.06	2259115.56	Картометрический метод	0.10	–
733	404301.56	2259107.50	Картометрический метод	0.10	–
734	404304.31	2259102.19	Картометрический метод	0.10	–
735	404304.50	2259098.39	Картометрический метод	0.10	–
736	404303.06	2259094.17	Картометрический метод	0.10	–
737	404296.50	2259089.80	Картометрический метод	0.10	–

Обозначение характерных точек границ	Координаты, м		Метод определения координат характерной точки	Средняя квадратическая погрешность положения характерной точки (Mt), м	Описание обозначения точки на местности (при наличии)
	X	Y			
1	2	3	4	5	6
738	404279.31	2259088.34	Картометрический метод	0.10	–
739	404267.88	2259082.27	Картометрический метод	0.10	–
740	404258.25	2259067.52	Картометрический метод	0.10	–
741	404258.00	2259051.28	Картометрический метод	0.10	–
742	404254.06	2259041.58	Картометрический метод	0.10	–
743	404242.38	2259034.81	Картометрический метод	0.10	–
744	404222.63	2259026.50	Картометрический метод	0.10	–
745	404213.38	2259028.16	Картометрический метод	0.10	–
746	404192.63	2259046.95	Картометрический метод	0.10	–
747	404181.56	2259051.31	Картометрический метод	0.10	–
748	404167.94	2259050.20	Картометрический метод	0.10	–
749	404151.75	2259044.98	Картометрический метод	0.10	–
750	404138.19	2259041.16	Картометрический метод	0.10	–
751	404130.06	2259032.83	Картометрический метод	0.10	–
752	404124.00	2259021.41	Картометрический метод	0.10	–
753	404121.44	2258999.86	Картометрический метод	0.10	–
754	404123.88	2258988.53	Картометрический метод	0.10	–
755	404129.88	2258976.80	Картометрический метод	0.10	–
756	404142.13	2258971.94	Картометрический метод	0.10	–
757	404155.38	2258964.36	Картометрический метод	0.10	–
758	404157.19	2258960.77	Картометрический метод	0.10	–
759	404165.19	2258930.27	Картометрический метод	0.10	–
760	404164.13	2258909.44	Картометрический метод	0.10	–

Обозначение характерных точек границ	Координаты, м		Метод определения координат характерной точки	Средняя квадратическая погрешность положения характерной точки (Mt), м	Описание обозначения точки на местности (при наличии)
	X	Y			
1	2	3	4	5	6
761	404157.75	2258897.63	Картометрический метод	0.10	–
762	404149.38	2258890.11	Картометрический метод	0.10	–
763	404138.31	2258886.56	Картометрический метод	0.10	–
764	404137.90	2258885.75	Картометрический метод	0.10	–
765	404127.50	2258865.20	Картометрический метод	0.10	–
766	404109.06	2258841.11	Картометрический метод	0.10	–
767	404093.00	2258834.06	Картометрический метод	0.10	–
768	404065.25	2258829.48	Картометрический метод	0.10	–
769	404053.00	2258823.88	Картометрический метод	0.10	–
770	404045.00	2258815.98	Картометрический метод	0.10	–
771	404038.63	2258797.22	Картометрический метод	0.10	–
772	404035.06	2258782.89	Картометрический метод	0.10	–
773	404029.19	2258773.31	Картометрический метод	0.10	–
774	404021.94	2258760.50	Картометрический метод	0.10	–
775	403995.25	2258726.28	Картометрический метод	0.10	–
776	403986.94	2258718.22	Картометрический метод	0.10	–
777	403974.69	2258710.63	Картометрический метод	0.10	–
778	403944.50	2258700.44	Картометрический метод	0.10	–
779	403935.31	2258685.58	Картометрический метод	0.10	–
780	403932.31	2258661.09	Картометрический метод	0.10	–
781	403932.06	2258659.63	Картометрический метод	0.10	–
782	403930.88	2258651.73	Картометрический метод	0.10	–
783	403927.69	2258644.70	Картометрический метод	0.10	–

Обозначение характерных точек границ	Координаты, м		Метод определения координат характерной точки	Средняя квадратическая погрешность положения характерной точки (Mt), м	Описание обозначения точки на местности (при наличии)
	X	Y			
1	2	3	4	5	6
784	403920.00	2258635.64	Картометрический метод	0.10	–
785	403907.44	2258625.23	Картометрический метод	0.10	–
786	403901.81	2258621.56	Картометрический метод	0.10	–
787	403890.25	2258615.95	Картометрический метод	0.10	–
788	403877.69	2258611.20	Картометрический метод	0.10	–
789	403858.94	2258609.31	Картометрический метод	0.10	–
790	403846.25	2258605.41	Картометрический метод	0.10	–
791	403835.38	2258600.73	Картометрический метод	0.10	–
792	403825.44	2258597.53	Картометрический метод	0.10	–
793	403803.31	2258583.63	Картометрический метод	0.10	–
794	403794.06	2258572.66	Картометрический метод	0.10	–
795	403786.32	2258563.69	Картометрический метод	0.10	–
796	403774.56	2258550.05	Картометрический метод	0.10	–
797	403761.38	2258538.78	Картометрический метод	0.10	–
798	403754.00	2258533.72	Картометрический метод	0.10	–
799	403728.44	2258522.28	Картометрический метод	0.10	–
800	403702.31	2258500.00	Картометрический метод	0.10	–
801	403695.69	2258490.38	Картометрический метод	0.10	–
802	403689.19	2258477.05	Картометрический метод	0.10	–
803	403684.44	2258466.58	Картометрический метод	0.10	–
804	403670.31	2258449.14	Картометрический метод	0.10	–
805	403663.75	2258435.00	Картометрический метод	0.10	–
806	403694.98	2258372.33	Картометрический метод	0.10	–

Обозначение характерных точек границ	Координаты, м		Метод определения координат характерной точки	Средняя квадратическая погрешность положения характерной точки (Mt), м	Описание обозначения точки на местности (при наличии)
	X	Y			
1	2	3	4	5	6
807	403714.44	2258333.28	Картометрический метод	0.10	–
808	403687.38	2258311.36	Картометрический метод	0.10	–
809	403816.50	2258023.27	Картометрический метод	0.10	–
810	403777.13	2257947.81	Картометрический метод	0.10	–
811	403599.31	2257816.39	Картометрический метод	0.10	–
812	403643.19	2257759.27	Картометрический метод	0.10	–
813	403628.58	2257745.02	Картометрический метод	0.10	–
814	403615.61	2257740.41	Картометрический метод	0.10	–
815	403402.70	2257664.66	Картометрический метод	0.10	–
816	403380.65	2257654.26	Картометрический метод	0.10	–
817	403371.22	2257649.83	Картометрический метод	0.10	–
818	403366.31	2257648.39	Картометрический метод	0.10	–
819	403364.88	2257645.76	Картометрический метод	0.10	–
820	403342.86	2257650.56	Картометрический метод	0.10	–
821	403336.49	2257651.93	Картометрический метод	0.10	–
822	403334.25	2257652.00	Картометрический метод	0.10	–
823	403333.21	2257650.97	Картометрический метод	0.10	–
824	403322.34	2257654.31	Картометрический метод	0.10	–
825	403319.82	2257654.46	Картометрический метод	0.10	–
826	403318.44	2257634.55	Картометрический метод	0.10	–
827	403324.45	2257634.71	Картометрический метод	0.10	–
828	403325.12	2257647.03	Картометрический метод	0.10	–
829	403335.29	2257644.15	Картометрический метод	0.10	–

Обозначение характерных точек границ	Координаты, м		Метод определения координат характерной точки	Средняя квадратическая погрешность положения характерной точки (Mt), м	Описание обозначения точки на местности (при наличии)
	X	Y			
1	2	3	4	5	6
830	403335.89	2257645.92	Картометрический метод	0.10	–
831	403345.02	2257644.05	Картометрический метод	0.10	–
832	403362.16	2257640.54	Картометрический метод	0.10	–
833	403364.03	2257640.16	Картометрический метод	0.10	–
834	403405.46	2257659.31	Картометрический метод	0.10	–
835	403620.28	2257735.70	Картометрический метод	0.10	–
836	403631.82	2257739.80	Картометрический метод	0.10	–
837	403646.86	2257754.50	Картометрический метод	0.10	–
838	403690.06	2257698.27	Картометрический метод	0.10	–
839	403828.56	2257731.59	Картометрический метод	0.10	–
840	403919.88	2257751.92	Картометрический метод	0.10	–
841	403974.50	2257748.97	Картометрический метод	0.10	–
842	404024.06	2257769.27	Картометрический метод	0.10	–
843	404241.06	2257828.67	Картометрический метод	0.10	–
844	404267.06	2257707.34	Картометрический метод	0.10	–
845	404293.81	2257583.42	Картометрический метод	0.10	–
846	404309.53	2257544.52	Картометрический метод	0.10	–
847	404311.16	2257536.72	Картометрический метод	0.10	–
848	404318.10	2257502.35	Картометрический метод	0.10	–
849	404317.10	2257501.91	Картометрический метод	0.10	–
850	404306.26	2257515.55	Картометрический метод	0.10	–
851	404305.17	2257515.25	Картометрический метод	0.10	–
852	404256.99	2257570.43	Картометрический метод	0.10	–

Обозначение характерных точек границ	Координаты, м		Метод определения координат характерной точки	Средняя квадратическая погрешность положения характерной точки (Mt), м	Описание обозначения точки на местности (при наличии)
	X	Y			
1	2	3	4	5	6
853	404252.92	2257566.88	Картометрический метод	0.10	–
854	404257.39	2257568.88	Картометрический метод	0.10	–
855	404258.05	2257568.12	Картометрический метод	0.10	–
856	404253.00	2257565.88	Картометрический метод	0.10	–
857	404303.11	2257508.49	Картометрический метод	0.10	–
858	404304.02	2257508.73	Картометрический метод	0.10	–
859	404311.42	2257499.41	Картометрический метод	0.10	–
860	404203.98	2257452.25	Картометрический метод	0.10	–
861	404124.69	2257288.87	Картометрический метод	0.10	–
862	404122.75	2257290.65	Картометрический метод	0.10	–
863	403988.22	2257431.31	Картометрический метод	0.10	–
864	403985.13	2257428.68	Картометрический метод	0.10	–
865	404119.63	2257287.47	Картометрический метод	0.10	–
866	404122.66	2257284.68	Картометрический метод	0.10	–
867	404120.22	2257279.69	Картометрический метод	0.10	–
868	404120.87	2257278.82	Картометрический метод	0.10	–
869	404110.19	2257256.69	Картометрический метод	0.10	–
870	404135.08	2257221.77	Картометрический метод	0.10	–
871	404104.20	2257162.16	Картометрический метод	0.10	–
872	404093.68	2257140.68	Картометрический метод	0.10	–
873	404062.95	2257097.09	Картометрический метод	0.10	–
874	404025.12	2257022.66	Картометрический метод	0.10	–
875	404000.10	2256931.69	Картометрический метод	0.10	–

Обозначение характерных точек границ	Координаты, м		Метод определения координат характерной точки	Средняя квадратическая погрешность положения характерной точки (Mt), м	Описание обозначения точки на местности (при наличии)
	X	Y			
1	2	3	4	5	6
876	404019.74	2256869.26	Картометрический метод	0.10	–
877	404027.45	2256844.76	Картометрический метод	0.10	–
878	404044.04	2256819.91	Картометрический метод	0.10	–
879	404042.50	2256800.09	Картометрический метод	0.10	–
880	404053.69	2256787.03	Картометрический метод	0.10	–
881	404069.14	2256768.64	Картометрический метод	0.10	–
882	404080.14	2256753.41	Картометрический метод	0.10	–
883	404104.69	2256723.23	Картометрический метод	0.10	–
884	404100.19	2256717.34	Картометрический метод	0.10	–
885	404058.20	2256696.53	Картометрический метод	0.10	–
886	404072.06	2256673.09	Картометрический метод	0.10	–
887	404078.00	2256676.53	Картометрический метод	0.10	–
888	404086.00	2256655.69	Картометрический метод	0.10	–
889	404077.57	2256645.67	Картометрический метод	0.10	–
890	404083.38	2256635.63	Картометрический метод	0.10	–
891	404079.38	2256629.36	Картометрический метод	0.10	–
892	404072.76	2256627.64	Картометрический метод	0.10	–
893	404042.31	2256569.17	Картометрический метод	0.10	–
894	404003.41	2256465.43	Картометрический метод	0.10	–
895	403969.20	2256569.73	Картометрический метод	0.10	–
896	403970.92	2256573.00	Картометрический метод	0.10	–
897	403946.66	2256601.10	Картометрический метод	0.10	–
898	403951.74	2256606.08	Картометрический метод	0.10	–

Обозначение характерных точек границ	Координаты, м		Метод определения координат характерной точки	Средняя квадратическая погрешность положения характерной точки (Mt), м	Описание обозначения точки на местности (при наличии)
	X	Y			
1	2	3	4	5	6
899	403896.62	2256662.95	Картометрический метод	0.10	–
900	403895.41	2256664.12	Картометрический метод	0.10	–
901	403874.08	2256584.31	Картометрический метод	0.10	–
902	403886.50	2256568.20	Картометрический метод	0.10	–
903	403880.75	2256556.59	Картометрический метод	0.10	–
904	403889.75	2256534.62	Картометрический метод	0.10	–
905	403900.51	2256508.69	Картометрический метод	0.10	–
906	403911.38	2256487.20	Картометрический метод	0.10	–
907	403897.10	2256486.70	Картометрический метод	0.10	–
908	403904.44	2256405.22	Картометрический метод	0.10	–
909	403903.94	2256403.72	Картометрический метод	0.10	–
910	403891.54	2256365.41	Картометрический метод	0.10	–
911	403890.79	2256363.01	Картометрический метод	0.10	–
912	403888.38	2256355.13	Картометрический метод	0.10	–
913	403881.03	2256331.11	Картометрический метод	0.10	–
914	403833.29	2256225.81	Картометрический метод	0.10	–
915	403831.43	2256221.54	Картометрический метод	0.10	–
916	403825.99	2256208.48	Картометрический метод	0.10	–
917	403816.02	2256184.51	Картометрический метод	0.10	–
918	403804.12	2256160.45	Картометрический метод	0.10	–
919	403791.38	2256135.28	Картометрический метод	0.10	–
920	403780.70	2256118.00	Картометрический метод	0.10	–
921	403782.57	2256113.02	Картометрический метод	0.10	–

Обозначение характерных точек границ	Координаты, м		Метод определения координат характерной точки	Средняя квадратическая погрешность положения характерной точки (Mt), м	Описание обозначения точки на местности (при наличии)
	X	Y			
1	2	3	4	5	6
922	403785.26	2256103.33	Картометрический метод	0.10	–
923	403767.64	2256097.01	Картометрический метод	0.10	–
924	403672.65	2255966.38	Картометрический метод	0.10	–
925	403679.06	2255954.38	Картометрический метод	0.10	–
926	403632.31	2255906.10	Картометрический метод	0.10	–
927	403603.72	2255870.34	Картометрический метод	0.10	–
928	403624.22	2255876.43	Картометрический метод	0.10	–
929	403637.86	2255829.99	Картометрический метод	0.10	–
930	403583.87	2255814.18	Картометрический метод	0.10	–
931	403554.49	2255805.48	Картометрический метод	0.10	–
932	403522.50	2255787.77	Картометрический метод	0.10	–
933	403529.94	2255764.95	Картометрический метод	0.10	–
934	403436.69	2255721.92	Картометрический метод	0.10	–
935	403352.07	2255683.53	Картометрический метод	0.10	–
936	403122.03	2255507.58	Картометрический метод	0.10	–
937	403049.49	2255488.10	Картометрический метод	0.10	–
938	403020.84	2255459.37	Картометрический метод	0.10	–
939	402999.22	2255487.74	Картометрический метод	0.10	–
232	402932.34	2255574.78	Картометрический метод	0.10	–
–	–	–	–	–	–
1532	404148.08	2259276.04	Картометрический метод	0.10	–
1533	404131.44	2259300.65	Картометрический метод	0.10	–
1534	404121.13	2259287.50	Картометрический метод	0.10	–

Обозначение характерных точек границ	Координаты, м		Метод определения координат характерной точки	Средняя квадратическая погрешность положения характерной точки (Mt), м	Описание обозначения точки на местности (при наличии)
	X	Y			
1	2	3	4	5	6
1535	404098.94	2259296.72	Картометрический метод	0.10	–
1536	404083.22	2259309.84	Картометрический метод	0.10	–
1537	404082.81	2259318.16	Картометрический метод	0.10	–
1538	404082.81	2259319.93	Картометрический метод	0.10	–
1539	404097.90	2259357.48	Картометрический метод	0.10	–
1540	404111.98	2259400.58	Картометрический метод	0.10	–
1541	404123.75	2259422.05	Картометрический метод	0.10	–
1542	404123.75	2259427.50	Картометрический метод	0.10	–
1543	404095.63	2259461.12	Картометрический метод	0.10	–
1544	404018.15	2259515.05	Картометрический метод	0.10	–
1545	403900.17	2259608.74	Картометрический метод	0.10	–
1546	403905.87	2259622.47	Картометрический метод	0.10	–
1547	403907.64	2259622.48	Картометрический метод	0.10	–
1548	403913.40	2259614.20	Картометрический метод	0.10	–
1549	403931.47	2259599.37	Картометрический метод	0.10	–
1550	403950.91	2259584.23	Картометрический метод	0.10	–
1551	403988.82	2259553.86	Картометрический метод	0.10	–
1552	404017.78	2259530.94	Картометрический метод	0.10	–
1553	404050.62	2259505.78	Картометрический метод	0.10	–
1554	404077.48	2259483.84	Картометрический метод	0.10	–
1555	404101.40	2259467.44	Картометрический метод	0.10	–
1556	404127.35	2259445.26	Картометрический метод	0.10	–
1557	404129.74	2259429.68	Картометрический метод	0.10	–

Обозначение характерных точек границ	Координаты, м		Метод определения координат характерной точки	Средняя квадратическая погрешность положения характерной точки (Mt), м	Описание обозначения точки на местности (при наличии)
	X	Y			
1	2	3	4	5	6
1558	404129.75	2259421.03	Картометрический метод	0.10	–
1559	404117.67	2259386.58	Картометрический метод	0.10	–
1560	404107.91	2259356.02	Картометрический метод	0.10	–
1561	404106.46	2259347.72	Картометрический метод	0.10	–
1562	404106.34	2259341.76	Картометрический метод	0.10	–
1563	404106.66	2259340.69	Картометрический метод	0.10	–
1564	404118.82	2259356.39	Картометрический метод	0.10	–
1565	404151.50	2259326.24	Картометрический метод	0.10	–
1566	404133.88	2259303.77	Картометрический метод	0.10	–
1567	404149.88	2259280.38	Картометрический метод	0.10	–
1568	404154.06	2259296.95	Картометрический метод	0.10	–
1569	404155.76	2259298.94	Картометрический метод	0.10	–
1570	404158.63	2259298.52	Картометрический метод	0.10	–
1571	404159.32	2259294.66	Картометрический метод	0.10	–
1572	404158.44	2259286.10	Картометрический метод	0.10	–
1573	404154.94	2259273.82	Картометрический метод	0.10	–
1574	404149.00	2259262.49	Картометрический метод	0.10	–
1575	404142.44	2259255.46	Картометрический метод	0.10	–
1576	404139.82	2259255.19	Картометрический метод	0.10	–
1577	404138.19	2259256.99	Картометрический метод	0.10	–
1578	404138.69	2259259.63	Картометрический метод	0.10	–
1579	404143.50	2259267.36	Картометрический метод	0.10	–
1532	404148.08	2259276.04	Картометрический метод	0.10	–

Обозначение характерных точек границ	Координаты, м		Метод определения координат характерной точки	Средняя квадратическая погрешность положения характерной точки (Mt), м	Описание обозначения точки на местности (при наличии)
	X	Y			
1	2	3	4	5	6
–	–	–	–	–	–
1123	402906.25	2258592.08	Картометрический метод	0.10	–
1124	402911.83	2258584.10	Картометрический метод	0.10	–
1125	402923.57	2258577.27	Картометрический метод	0.10	–
1126	402933.83	2258576.72	Картометрический метод	0.10	–
1127	402943.08	2258578.53	Картометрический метод	0.10	–
1128	402950.26	2258592.09	Картометрический метод	0.10	–
1129	402947.08	2258602.35	Картометрический метод	0.10	–
1130	402938.39	2258611.14	Картометрический метод	0.10	–
1131	402923.89	2258615.91	Картометрический метод	0.10	–
1132	402913.00	2258611.97	Картометрический метод	0.10	–
1133	402907.00	2258602.27	Картометрический метод	0.10	–
1123	402906.25	2258592.08	Картометрический метод	0.10	–
–	–	–	–	–	–
1220	402545.99	2258028.95	Картометрический метод	0.10	–
1221	402534.28	2258032.74	Картометрический метод	0.10	–
1222	402537.55	2258042.58	Картометрический метод	0.10	–
1223	402549.23	2258038.71	Картометрический метод	0.10	–
1220	402545.99	2258028.95	Картометрический метод	0.10	–
–	–	–	–	–	–
1524	402686.82	2258232.43	Картометрический метод	0.10	–
1525	402693.22	2258238.23	Картометрический метод	0.10	–
1526	402687.30	2258244.99	Картометрический метод	0.10	–

Обозначение характерных точек границ	Координаты, м		Метод определения координат характерной точки	Средняя квадратическая погрешность положения характерной точки (Mt), м	Описание обозначения точки на местности (при наличии)
	X	Y			
1	2	3	4	5	6
1527	402680.86	2258239.23	Картометрический метод	0.10	–
1524	402686.82	2258232.43	Картометрический метод	0.10	–
–	–	–	–	–	–
1119	402976.07	2258495.74	Картометрический метод	0.10	–
1120	402982.25	2258492.31	Картометрический метод	0.10	–
1121	402985.69	2258498.46	Картометрический метод	0.10	–
1122	402979.50	2258501.89	Картометрический метод	0.10	–
1119	402976.07	2258495.74	Картометрический метод	0.10	–
–	–	–	–	–	–
1157	403033.16	2258427.41	Картометрический метод	0.10	–
1158	403042.35	2258423.78	Картометрический метод	0.10	–
1159	403049.91	2258430.92	Картометрический метод	0.10	–
1157	403033.16	2258427.41	Картометрический метод	0.10	–
–	–	–	–	–	–
1142	403020.58	2258566.55	Картометрический метод	0.10	–
1143	403025.99	2258575.50	Картометрический метод	0.10	–
1144	403018.77	2258578.75	Картометрический метод	0.10	–
1142	403020.58	2258566.55	Картометрический метод	0.10	–
–	–	–	–	–	–
1212	402511.00	2257896.00	Картометрический метод	0.10	–
1213	402515.01	2257896.00	Картометрический метод	0.10	–
1214	402515.01	2257900.00	Картометрический метод	0.10	–
1215	402511.01	2257900.00	Картометрический метод	0.10	–

Обозначение характерных точек границ	Координаты, м		Метод определения координат характерной точки	Средняя квадратическая погрешность положения характерной точки (Mt), м	Описание обозначения точки на местности (при наличии)
	X	Y			
1	2	3	4	5	6
1212	402511.00	2257896.00	Картометрический метод	0.10	–
–	–	–	–	–	–
1216	402540.01	2258019.01	Картометрический метод	0.10	–
1217	402540.01	2258015.01	Картометрический метод	0.10	–
1218	402536.01	2258015.00	Картометрический метод	0.10	–
1219	402536.01	2258019.00	Картометрический метод	0.10	–
1216	402540.01	2258019.01	Картометрический метод	0.10	–
–	–	–	–	–	–
1176	402283.88	2256745.61	Картометрический метод	0.10	–
1177	402283.87	2256741.61	Картометрический метод	0.10	–
1178	402279.87	2256741.61	Картометрический метод	0.10	–
1179	402279.88	2256745.61	Картометрический метод	0.10	–
1176	402283.88	2256745.61	Картометрический метод	0.10	–
–	–	–	–	–	–
1180	402305.06	2256865.22	Картометрический метод	0.10	–
1181	402309.06	2256865.22	Картометрический метод	0.10	–
1182	402309.06	2256869.22	Картометрический метод	0.10	–
1183	402305.06	2256869.22	Картометрический метод	0.10	–
1180	402305.06	2256865.22	Картометрический метод	0.10	–
–	–	–	–	–	–
1184	402333.67	2256991.60	Картометрический метод	0.10	–
1185	402333.67	2256987.60	Картометрический метод	0.10	–
1186	402329.67	2256987.60	Картометрический метод	0.10	–

Обозначение характерных точек границ	Координаты, м		Метод определения координат характерной точки	Средняя квадратическая погрешность положения характерной точки (Mt), м	Описание обозначения точки на местности (при наличии)
	X	Y			
1	2	3	4	5	6
1187	402329.67	2256991.60	Картометрический метод	0.10	–
1184	402333.67	2256991.60	Картометрический метод	0.10	–
–	–	–	–	–	–
1196	402404.00	2257364.00	Картометрический метод	0.10	–
1197	402408.01	2257364.00	Картометрический метод	0.10	–
1198	402408.00	2257368.00	Картометрический метод	0.10	–
1199	402404.01	2257368.00	Картометрический метод	0.10	–
1196	402404.00	2257364.00	Картометрический метод	0.10	–
–	–	–	–	–	–
1200	402436.00	2257506.00	Картометрический метод	0.10	–
1201	402436.00	2257502.00	Картометрический метод	0.10	–
1202	402432.00	2257502.00	Картометрический метод	0.10	–
1203	402432.00	2257506.00	Картометрический метод	0.10	–
1200	402436.00	2257506.00	Картометрический метод	0.10	–
–	–	–	–	–	–
1204	402458.00	2257632.00	Картометрический метод	0.10	–
1205	402462.00	2257632.00	Картометрический метод	0.10	–
1206	402462.01	2257636.00	Картометрический метод	0.10	–
1207	402458.01	2257636.00	Картометрический метод	0.10	–
1204	402458.00	2257632.00	Картометрический метод	0.10	–
–	–	–	–	–	–
1208	402491.00	2257770.00	Картометрический метод	0.10	–
1209	402491.00	2257766.00	Картометрический метод	0.10	–

Обозначение характерных точек границ	Координаты, м		Метод определения координат характерной точки	Средняя квадратическая погрешность положения характерной точки (Mt), м	Описание обозначения точки на местности (при наличии)
	X	Y			
1	2	3	4	5	6
1210	402487.00	2257766.00	Картометрический метод	0.10	–
1211	402487.00	2257770.00	Картометрический метод	0.10	–
1208	402491.00	2257770.00	Картометрический метод	0.10	–
–	–	–	–	–	–
1192	402380.00	2257226.00	Картометрический метод	0.10	–
1193	402380.01	2257222.01	Картометрический метод	0.10	–
1194	402376.01	2257222.00	Картометрический метод	0.10	–
1195	402376.00	2257226.00	Картометрический метод	0.10	–
1192	402380.00	2257226.00	Картометрический метод	0.10	–
–	–	–	–	–	–
1188	402352.00	2257106.00	Картометрический метод	0.10	–
1189	402356.00	2257106.01	Картометрический метод	0.10	–
1190	402356.00	2257110.00	Картометрический метод	0.10	–
1191	402352.00	2257110.00	Картометрический метод	0.10	–
1188	402352.00	2257106.00	Картометрический метод	0.10	–
–	–	–	–	–	–
1172	402259.16	2256623.48	Картометрический метод	0.10	–
1173	402259.16	2256619.48	Картометрический метод	0.10	–
1174	402255.17	2256619.48	Картометрический метод	0.10	–
1175	402255.16	2256623.48	Картометрический метод	0.10	–
1172	402259.16	2256623.48	Картометрический метод	0.10	–
–	–	–	–	–	–
1520	402785.05	2258320.75	Картометрический метод	0.10	–

Обозначение характерных точек границ	Координаты, м		Метод определения координат характерной точки	Средняя квадратическая погрешность положения характерной точки (Mt), м	Описание обозначения точки на местности (при наличии)
	X	Y			
1	2	3	4	5	6
1521	402785.05	2258316.85	Картометрический метод	0.10	–
1522	402781.16	2258316.84	Картометрический метод	0.10	–
1523	402781.15	2258320.74	Картометрический метод	0.10	–
1520	402785.05	2258320.75	Картометрический метод	0.10	–
–	–	–	–	–	–
959	402203.66	2256708.17	Картометрический метод	0.10	–
960	402203.55	2256708.28	Картометрический метод	0.10	–
961	402203.45	2256708.38	Картометрический метод	0.10	–
962	402203.32	2256708.46	Картометрический метод	0.10	–
963	402203.19	2256708.52	Картометрический метод	0.10	–
964	402203.05	2256708.58	Картометрический метод	0.10	–
965	402202.90	2256708.60	Картометрический метод	0.10	–
966	402202.75	2256708.61	Картометрический метод	0.10	–
967	402202.61	2256708.60	Картометрический метод	0.10	–
968	402202.46	2256708.57	Картометрический метод	0.10	–
969	402202.32	2256708.52	Картометрический метод	0.10	–
970	402202.19	2256708.46	Картометрический метод	0.10	–
971	402202.07	2256708.38	Картометрический метод	0.10	–
972	402201.96	2256708.28	Картометрический метод	0.10	–
973	402201.86	2256708.17	Картометрический метод	0.10	–
974	402201.77	2256708.04	Картометрический метод	0.10	–
975	402201.71	2256707.92	Картометрический метод	0.10	–
976	402201.66	2256707.77	Картометрический метод	0.10	–

Обозначение характерных точек границ	Координаты, м		Метод определения координат характерной точки	Средняя квадратическая погрешность положения характерной точки (Mt), м	Описание обозначения точки на местности (при наличии)
	X	Y			
1	2	3	4	5	6
977	402201.64	2256707.63	Картометрический метод	0.10	–
978	402201.63	2256707.48	Картометрический метод	0.10	–
979	402201.63	2256707.33	Картометрический метод	0.10	–
980	402201.66	2256707.19	Картометрический метод	0.10	–
981	402201.71	2256707.06	Картометрический метод	0.10	–
982	402201.78	2256706.92	Картометрический метод	0.10	–
983	402201.86	2256706.79	Картометрический метод	0.10	–
984	402201.95	2256706.68	Картометрический метод	0.10	–
985	402202.07	2256706.58	Картометрический метод	0.10	–
986	402202.19	2256706.50	Картометрический метод	0.10	–
987	402202.32	2256706.43	Картометрический метод	0.10	–
988	402202.46	2256706.39	Картометрический метод	0.10	–
989	402202.61	2256706.36	Картометрический метод	0.10	–
990	402202.75	2256706.34	Картометрический метод	0.10	–
991	402202.94	2256706.36	Картометрический метод	0.10	–
992	402203.09	2256706.19	Картометрический метод	0.10	–
993	402203.20	2256706.09	Картометрический метод	0.10	–
994	402203.32	2256706.01	Картометрический метод	0.10	–
995	402203.45	2256705.94	Картометрический метод	0.10	–
996	402203.59	2256705.89	Картометрический метод	0.10	–
997	402203.74	2256705.87	Картометрический метод	0.10	–
998	402203.89	2256705.86	Картометрический метод	0.10	–
999	402204.03	2256705.87	Картометрический метод	0.10	–

Обозначение характерных точек границ	Координаты, м		Метод определения координат характерной точки	Средняя квадратическая погрешность положения характерной точки (Mt), м	Описание обозначения точки на местности (при наличии)
	X	Y			
1	2	3	4	5	6
1000	402204.18	2256705.89	Картометрический метод	0.10	–
1001	402204.32	2256705.94	Картометрический метод	0.10	–
1002	402204.45	2256706.01	Картометрический метод	0.10	–
1003	402204.58	2256706.09	Картометрический метод	0.10	–
1004	402204.69	2256706.19	Картометрический метод	0.10	–
1005	402204.79	2256706.30	Картометрический метод	0.10	–
1006	402204.86	2256706.42	Картометрический метод	0.10	–
1007	402204.93	2256706.55	Картометрический метод	0.10	–
1008	402204.98	2256706.69	Картометрический метод	0.10	–
1009	402205.01	2256706.84	Картометрический метод	0.10	–
1010	402205.03	2256706.99	Картометрический метод	0.10	–
1011	402205.01	2256707.13	Картометрический метод	0.10	–
1012	402204.98	2256707.28	Картометрический метод	0.10	–
1013	402204.93	2256707.42	Картометрический метод	0.10	–
1014	402204.86	2256707.55	Картометрический метод	0.10	–
1015	402204.79	2256707.67	Картометрический метод	0.10	–
1016	402204.68	2256707.79	Картометрический метод	0.10	–
1017	402204.57	2256707.88	Картометрический метод	0.10	–
1018	402204.45	2256707.98	Картометрический метод	0.10	–
1019	402204.32	2256708.03	Картометрический метод	0.10	–
1020	402204.18	2256708.08	Картометрический метод	0.10	–
1021	402204.03	2256708.11	Картометрический метод	0.10	–
1022	402203.84	2256708.11	Картометрический метод	0.10	–

Обозначение характерных точек границ	Координаты, м		Метод определения координат характерной точки	Средняя квадратическая погрешность положения характерной точки (Mt), м	Описание обозначения точки на местности (при наличии)
	X	Y			
1	2	3	4	5	6
959	402203.66	2256708.17	Картометрический метод	0.10	–
–	–	–	–	–	–
1023	402178.27	2256676.49	Картометрический метод	0.10	–
1024	402178.42	2256676.50	Картометрический метод	0.10	–
1025	402178.56	2256676.53	Картометрический метод	0.10	–
1026	402178.70	2256676.58	Картометрический метод	0.10	–
1027	402178.84	2256676.64	Картометрический метод	0.10	–
1028	402178.96	2256676.72	Картометрический метод	0.10	–
1029	402179.07	2256676.82	Картометрический метод	0.10	–
1030	402179.18	2256676.94	Картометрический метод	0.10	–
1031	402179.26	2256677.06	Картометрический метод	0.10	–
1032	402179.32	2256677.19	Картометрический метод	0.10	–
1033	402179.36	2256677.33	Картометрический метод	0.10	–
1034	402179.39	2256677.47	Картометрический метод	0.10	–
1035	402179.41	2256677.62	Картометрический метод	0.10	–
1036	402179.40	2256677.77	Картометрический метод	0.10	–
1037	402179.36	2256677.91	Картометрический метод	0.10	–
1038	402179.32	2256678.05	Картометрический метод	0.10	–
1039	402179.25	2256678.18	Картометрический метод	0.10	–
1040	402179.18	2256678.32	Картометрический метод	0.10	–
1041	402179.07	2256678.42	Картометрический метод	0.10	–
1042	402178.96	2256678.52	Картометрический метод	0.10	–
1043	402178.84	2256678.60	Картометрический метод	0.10	–

Обозначение характерных точек границ	Координаты, м		Метод определения координат характерной точки	Средняя квадратическая погрешность положения характерной точки (Mt), м	Описание обозначения точки на местности (при наличии)
	X	Y			
1	2	3	4	5	6
1044	402178.70	2256678.66	Картометрический метод	0.10	–
1045	402178.56	2256678.72	Картометрический метод	0.10	–
1046	402178.42	2256678.75	Картометрический метод	0.10	–
1047	402178.27	2256678.75	Картометрический метод	0.10	–
1048	402178.12	2256678.74	Картометрический метод	0.10	–
1049	402177.98	2256678.71	Картометрический метод	0.10	–
1050	402177.84	2256678.67	Картометрический метод	0.10	–
1051	402177.71	2256678.60	Картометрический метод	0.10	–
1052	402177.58	2256678.52	Картометрический метод	0.10	–
1053	402177.48	2256678.42	Картометрический метод	0.10	–
1054	402177.38	2256678.31	Картометрический метод	0.10	–
1055	402177.29	2256678.18	Картометрический метод	0.10	–
1056	402177.23	2256678.05	Картометрический метод	0.10	–
1057	402177.18	2256677.91	Картометрический метод	0.10	–
1058	402177.15	2256677.77	Картометрический метод	0.10	–
1059	402177.15	2256677.62	Картометрический метод	0.10	–
1060	402177.15	2256677.48	Картометрический метод	0.10	–
1061	402177.18	2256677.33	Картометрический метод	0.10	–
1062	402177.23	2256677.19	Картометрический метод	0.10	–
1063	402177.30	2256677.05	Картометрический метод	0.10	–
1064	402177.38	2256676.93	Картометрический метод	0.10	–
1065	402177.47	2256676.82	Картометрический метод	0.10	–
1066	402177.58	2256676.72	Картометрический метод	0.10	–

Обозначение характерных точек границ	Координаты, м		Метод определения координат характерной точки	Средняя квадратическая погрешность положения характерной точки (Mt), м	Описание обозначения точки на местности (при наличии)
	X	Y			
1	2	3	4	5	6
1067	402177.71	2256676.63	Картометрический метод	0.10	–
1068	402177.84	2256676.58	Картометрический метод	0.10	–
1069	402177.98	2256676.53	Картометрический метод	0.10	–
1070	402178.12	2256676.50	Картометрический метод	0.10	–
1023	402178.27	2256676.49	Картометрический метод	0.10	–
–	–	–	–	–	–
1071	402151.06	2256644.93	Картометрический метод	0.10	–
1072	402150.93	2256644.97	Картометрический метод	0.10	–
1073	402150.79	2256645.03	Картометрический метод	0.10	–
1074	402150.66	2256645.11	Картометрический метод	0.10	–
1075	402150.55	2256645.21	Картометрический метод	0.10	–
1076	402150.45	2256645.33	Картометрический метод	0.10	–
1077	402150.37	2256645.44	Картометрический метод	0.10	–
1078	402150.32	2256645.58	Картометрический метод	0.10	–
1079	402150.27	2256645.72	Картометрический метод	0.10	–
1080	402150.23	2256645.86	Картометрический метод	0.10	–
1081	402150.22	2256646.01	Картометрический метод	0.10	–
1082	402150.23	2256646.16	Картометрический метод	0.10	–
1083	402150.26	2256646.30	Картометрический метод	0.10	–
1084	402150.31	2256646.43	Картометрический метод	0.10	–
1085	402150.37	2256646.58	Картометрический метод	0.10	–
1086	402150.45	2256646.71	Картометрический метод	0.10	–
1087	402150.55	2256646.81	Картометрический метод	0.10	–

Обозначение характерных точек границ	Координаты, м		Метод определения координат характерной точки	Средняя квадратическая погрешность положения характерной точки (Mt), м	Описание обозначения точки на местности (при наличии)
	X	Y			
1	2	3	4	5	6
1088	402150.66	2256646.91	Картометрический метод	0.10	–
1089	402150.79	2256646.99	Картометрический метод	0.10	–
1090	402150.93	2256647.05	Картометрический метод	0.10	–
1091	402151.07	2256647.10	Картометрический метод	0.10	–
1092	402151.21	2256647.13	Картометрический метод	0.10	–
1093	402151.35	2256647.14	Картометрический метод	0.10	–
1094	402151.51	2256647.13	Картометрический метод	0.10	–
1095	402151.65	2256647.10	Картометрический метод	0.10	–
1096	402151.79	2256647.06	Картометрический метод	0.10	–
1097	402151.91	2256646.99	Картометрический метод	0.10	–
1098	402152.04	2256646.91	Картометрический метод	0.10	–
1099	402152.15	2256646.81	Картометрический метод	0.10	–
1100	402152.25	2256646.70	Картометрический метод	0.10	–
1101	402152.33	2256646.57	Картометрический метод	0.10	–
1102	402152.40	2256646.43	Картометрический метод	0.10	–
1103	402152.45	2256646.31	Картометрический метод	0.10	–
1104	402152.47	2256646.17	Картометрический метод	0.10	–
1105	402152.48	2256646.02	Картометрический метод	0.10	–
1106	402152.47	2256645.87	Картометрический метод	0.10	–
1107	402152.45	2256645.72	Картометрический метод	0.10	–
1108	402152.40	2256645.58	Картометрический метод	0.10	–
1109	402152.33	2256645.44	Картометрический метод	0.10	–
1110	402152.25	2256645.32	Картометрический метод	0.10	–

Обозначение характерных точек границ	Координаты, м		Метод определения координат характерной точки	Средняя квадратическая погрешность положения характерной точки (Mt), м	Описание обозначения точки на местности (при наличии)
	X	Y			
1	2	3	4	5	6
1111	402152.15	2256645.21	Картометрический метод	0.10	–
1112	402152.04	2256645.11	Картометрический метод	0.10	–
1113	402151.92	2256645.03	Картометрический метод	0.10	–
1114	402151.79	2256644.98	Картометрический метод	0.10	–
1115	402151.64	2256644.92	Картометрический метод	0.10	–
1116	402151.51	2256644.89	Картометрический метод	0.10	–
1117	402151.36	2256644.88	Картометрический метод	0.10	–
1118	402151.21	2256644.89	Картометрический метод	0.10	–
1071	402151.06	2256644.93	Картометрический метод	0.10	–
–	–	–	–	–	–
1372	403499.95	2258990.20	Картометрический метод	0.10	–
1373	403501.72	2258990.19	Картометрический метод	0.10	–
1374	403501.72	2258991.96	Картометрический метод	0.10	–
1375	403499.73	2258992.11	Картометрический метод	0.10	–
1372	403499.95	2258990.20	Картометрический метод	0.10	–
–	–	–	–	–	–
1138	402985.38	2258598.96	Картометрический метод	0.10	–
1139	402985.38	2258597.19	Картометрический метод	0.10	–
1140	402983.61	2258597.18	Картометрический метод	0.10	–
1141	402983.60	2258598.95	Картометрический метод	0.10	–
1138	402985.38	2258598.96	Картометрический метод	0.10	–
–	–	–	–	–	–
1468	404082.57	2259968.69	Картометрический метод	0.10	–

Обозначение характерных точек границ	Координаты, м		Метод определения координат характерной точки	Средняя квадратическая погрешность положения характерной точки (Mt), м	Описание обозначения точки на местности (при наличии)
	X	Y			
1	2	3	4	5	6
1469	404084.34	2259968.69	Картометрический метод	0.10	–
1470	404084.34	2259970.46	Картометрический метод	0.10	–
1471	404082.57	2259970.47	Картометрический метод	0.10	–
1468	404082.57	2259968.69	Картометрический метод	0.10	–
–	–	–	–	–	–
1396	403676.34	2259245.09	Картометрический метод	0.10	–
1397	403678.11	2259245.08	Картометрический метод	0.10	–
1398	403678.11	2259246.85	Картометрический метод	0.10	–
1399	403676.33	2259246.86	Картометрический метод	0.10	–
1396	403676.34	2259245.09	Картометрический метод	0.10	–
–	–	–	–	–	–
1384	403587.84	2259116.41	Картометрический метод	0.10	–
1385	403587.85	2259114.64	Картометрический метод	0.10	–
1386	403586.07	2259114.65	Картометрический метод	0.10	–
1387	403586.07	2259116.42	Картометрический метод	0.10	–
1384	403587.84	2259116.41	Картометрический метод	0.10	–
–	–	–	–	–	–
1145	402970.15	2258502.98	Картометрический метод	0.10	–
1146	402970.14	2258501.20	Картометрический метод	0.10	–
1147	402968.37	2258501.20	Картометрический метод	0.10	–
1148	402968.38	2258502.97	Картометрический метод	0.10	–
1145	402970.15	2258502.98	Картометрический метод	0.10	–
–	–	–	–	–	–

Обозначение характерных точек границ	Координаты, м		Метод определения координат характерной точки	Средняя квадратическая погрешность положения характерной точки (Mt), м	Описание обозначения точки на местности (при наличии)
	X	Y			
1	2	3	4	5	6
1228	403722.11	2258095.74	Картометрический метод	0.10	–
1229	403723.89	2258095.73	Картометрический метод	0.10	–
1230	403723.88	2258097.50	Картометрический метод	0.10	–
1231	403722.11	2258097.51	Картометрический метод	0.10	–
1228	403722.11	2258095.74	Картометрический метод	0.10	–
–	–	–	–	–	–
1464	404064.11	2259922.75	Картометрический метод	0.10	–
1465	404064.12	2259920.98	Картометрический метод	0.10	–
1466	404062.35	2259920.97	Картометрический метод	0.10	–
1467	404062.34	2259922.74	Картометрический метод	0.10	–
1464	404064.11	2259922.75	Картометрический метод	0.10	–
–	–	–	–	–	–
1304	403181.43	2258368.00	Картометрический метод	0.10	–
1305	403181.44	2258366.23	Картометрический метод	0.10	–
1306	403179.67	2258366.22	Картометрический метод	0.10	–
1307	403179.66	2258367.99	Картометрический метод	0.10	–
1304	403181.43	2258368.00	Картометрический метод	0.10	–
–	–	–	–	–	–
1300	403222.83	2258339.92	Картометрический метод	0.10	–
1301	403224.60	2258339.93	Картометрический метод	0.10	–
1302	403224.59	2258341.70	Картометрический метод	0.10	–
1303	403222.82	2258341.69	Картометрический метод	0.10	–
1300	403222.83	2258339.92	Картометрический метод	0.10	–

Обозначение характерных точек границ	Координаты, м		Метод определения координат характерной точки	Средняя квадратическая погрешность положения характерной точки (Mt), м	Описание обозначения точки на местности (при наличии)
	X	Y			
1	2	3	4	5	6
–	–	–	–	–	–
1332	403228.72	2258621.26	Картометрический метод	0.10	–
1333	403230.49	2258621.27	Картометрический метод	0.10	–
1334	403230.48	2258623.04	Картометрический метод	0.10	–
1335	403228.71	2258623.03	Картометрический метод	0.10	–
1332	403228.72	2258621.26	Картометрический метод	0.10	–
–	–	–	–	–	–
1360	403413.91	2258864.79	Картометрический метод	0.10	–
1361	403413.92	2258863.02	Картометрический метод	0.10	–
1362	403412.15	2258863.01	Картометрический метод	0.10	–
1363	403412.14	2258864.78	Картометрический метод	0.10	–
1360	403413.91	2258864.79	Картометрический метод	0.10	–
–	–	–	–	–	–
1328	403193.22	2258583.56	Картометрический метод	0.10	–
1329	403193.21	2258581.79	Картометрический метод	0.10	–
1330	403191.44	2258581.80	Картометрический метод	0.10	–
1331	403191.45	2258583.57	Картометрический метод	0.10	–
1328	403193.22	2258583.56	Картометрический метод	0.10	–
–	–	–	–	–	–
1340	403299.21	2258696.09	Картометрический метод	0.10	–
1341	403300.98	2258696.08	Картометрический метод	0.10	–
1342	403300.99	2258697.85	Картометрический метод	0.10	–
1343	403299.22	2258697.86	Картометрический метод	0.10	–

Обозначение характерных точек границ	Координаты, м		Метод определения координат характерной точки	Средняя квадратическая погрешность положения характерной точки (Mt), м	Описание обозначения точки на местности (при наличии)
	X	Y			
1	2	3	4	5	6
1340	403299.21	2258696.09	Картометрический метод	0.10	–
–	–	–	–	–	–
1364	403440.90	2258904.86	Картометрический метод	0.10	–
1365	403442.67	2258904.87	Картометрический метод	0.10	–
1366	403442.66	2258906.64	Картометрический метод	0.10	–
1367	403440.89	2258906.63	Картометрический метод	0.10	–
1364	403440.90	2258904.86	Картометрический метод	0.10	–
–	–	–	–	–	–
1352	403358.23	2258780.51	Картометрический метод	0.10	–
1353	403358.22	2258778.74	Картометрический метод	0.10	–
1354	403356.45	2258778.75	Картометрический метод	0.10	–
1355	403356.46	2258780.52	Картометрический метод	0.10	–
1352	403358.23	2258780.51	Картометрический метод	0.10	–
–	–	–	–	–	–
1272	403480.85	2258192.76	Картометрический метод	0.10	–
1273	403480.86	2258190.99	Картометрический метод	0.10	–
1274	403479.09	2258190.98	Картометрический метод	0.10	–
1275	403479.08	2258192.75	Картометрический метод	0.10	–
1272	403480.85	2258192.76	Картометрический метод	0.10	–
–	–	–	–	–	–
1480	404140.50	2260104.82	Картометрический метод	0.10	–
1481	404140.50	2260103.05	Картометрический метод	0.10	–
1482	404138.73	2260103.06	Картометрический метод	0.10	–

Обозначение характерных точек границ	Координаты, м		Метод определения координат характерной точки	Средняя квадратическая погрешность положения характерной точки (Mt), м	Описание обозначения точки на местности (при наличии)
	X	Y			
1	2	3	4	5	6
1483	404138.73	2260104.83	Картометрический метод	0.10	–
1480	404140.50	2260104.82	Картометрический метод	0.10	–
–	–	–	–	–	–
1134	402943.04	2258622.12	Картометрический метод	0.10	–
1135	402944.81	2258622.11	Картометрический метод	0.10	–
1136	402944.81	2258623.88	Картометрический метод	0.10	–
1137	402943.04	2258623.89	Картометрический метод	0.10	–
1134	402943.04	2258622.12	Картометрический метод	0.10	–
–	–	–	–	–	–
1153	403015.58	2258475.08	Картометрический метод	0.10	–
1154	403015.57	2258473.31	Картометрический метод	0.10	–
1155	403013.80	2258473.31	Картометрический метод	0.10	–
1156	403013.81	2258475.08	Картометрический метод	0.10	–
1153	403015.58	2258475.08	Картометрический метод	0.10	–
–	–	–	–	–	–
1164	402954.80	2258426.27	Картометрический метод	0.10	–
1165	402956.57	2258426.27	Картометрический метод	0.10	–
1166	402956.56	2258428.04	Картометрический метод	0.10	–
1167	402954.79	2258428.04	Картометрический метод	0.10	–
1164	402954.80	2258426.27	Картометрический метод	0.10	–
–	–	–	–	–	–
1168	403131.60	2258274.26	Картометрический метод	0.10	–
1169	403133.37	2258274.26	Картометрический метод	0.10	–

Обозначение характерных точек границ	Координаты, м		Метод определения координат характерной точки	Средняя квадратическая погрешность положения характерной точки (Mt), м	Описание обозначения точки на местности (при наличии)
	X	Y			
1	2	3	4	5	6
1170	403133.38	2258276.03	Картометрический метод	0.10	–
1171	403131.61	2258276.03	Картометрический метод	0.10	–
1168	403131.60	2258274.26	Картометрический метод	0.10	–
–	–	–	–	–	–
1236	403618.44	2258067.07	Картометрический метод	0.10	–
1237	403620.21	2258067.07	Картометрический метод	0.10	–
1238	403620.20	2258068.84	Картометрический метод	0.10	–
1239	403618.43	2258068.84	Картометрический метод	0.10	–
1236	403618.44	2258067.07	Картометрический метод	0.10	–
–	–	–	–	–	–
1240	403585.95	2258079.47	Картометрический метод	0.10	–
1241	403585.95	2258077.70	Картометрический метод	0.10	–
1242	403584.18	2258077.70	Картометрический метод	0.10	–
1243	403584.18	2258079.47	Картометрический метод	0.10	–
1240	403585.95	2258079.47	Картометрический метод	0.10	–
–	–	–	–	–	–
1244	403626.99	2258131.08	Картометрический метод	0.10	–
1245	403628.76	2258131.08	Картометрический метод	0.10	–
1246	403628.77	2258132.85	Картометрический метод	0.10	–
1247	403627.00	2258132.85	Картометрический метод	0.10	–
1244	403626.99	2258131.08	Картометрический метод	0.10	–
–	–	–	–	–	–
1248	403579.58	2258150.77	Картометрический метод	0.10	–

Обозначение характерных точек границ	Координаты, м		Метод определения координат характерной точки	Средняя квадратическая погрешность положения характерной точки (Mt), м	Описание обозначения точки на местности (при наличии)
	X	Y			
1	2	3	4	5	6
1249	403579.59	2258149.00	Картометрический метод	0.10	–
1250	403577.82	2258149.00	Картометрический метод	0.10	–
1251	403577.81	2258150.77	Картометрический метод	0.10	–
1248	403579.58	2258150.77	Картометрический метод	0.10	–
–	–	–	–	–	–
1296	403267.49	2258314.33	Картометрический метод	0.10	–
1297	403267.50	2258312.56	Картометрический метод	0.10	–
1298	403265.73	2258312.56	Картометрический метод	0.10	–
1299	403265.72	2258314.33	Картометрический метод	0.10	–
1296	403267.49	2258314.33	Картометрический метод	0.10	–
–	–	–	–	–	–
1308	403139.92	2258392.50	Картометрический метод	0.10	–
1309	403141.69	2258392.50	Картометрический метод	0.10	–
1310	403141.68	2258394.27	Картометрический метод	0.10	–
1311	403139.91	2258394.27	Картометрический метод	0.10	–
1308	403139.92	2258392.50	Картометрический метод	0.10	–
–	–	–	–	–	–
1312	403098.94	2258421.44	Картометрический метод	0.10	–
1313	403098.95	2258419.67	Картометрический метод	0.10	–
1314	403097.18	2258419.67	Картометрический метод	0.10	–
1315	403097.17	2258421.44	Картометрический метод	0.10	–
1312	403098.94	2258421.44	Картометрический метод	0.10	–
–	–	–	–	–	–

Обозначение характерных точек границ	Координаты, м		Метод определения координат характерной точки	Средняя квадратическая погрешность положения характерной точки (Mt), м	Описание обозначения точки на местности (при наличии)
	X	Y			
1	2	3	4	5	6
1392	403646.38	2259200.77	Картометрический метод	0.10	–
1393	403646.38	2259199.00	Картометрический метод	0.10	–
1394	403644.61	2259199.00	Картометрический метод	0.10	–
1395	403644.61	2259200.77	Картометрический метод	0.10	–
1392	403646.38	2259200.77	Картометрический метод	0.10	–
–	–	–	–	–	–
1400	403705.18	2259285.32	Картометрический метод	0.10	–
1401	403705.19	2259283.55	Картометрический метод	0.10	–
1402	403703.42	2259283.55	Картометрический метод	0.10	–
1403	403703.41	2259285.32	Картометрический метод	0.10	–
1400	403705.18	2259285.32	Картометрический метод	0.10	–
–	–	–	–	–	–
1436	403925.06	2259656.13	Картометрический метод	0.10	–
1437	403926.83	2259656.13	Картометрический метод	0.10	–
1438	403926.84	2259657.90	Картометрический метод	0.10	–
1439	403925.07	2259657.90	Картометрический метод	0.10	–
1436	403925.06	2259656.13	Картометрический метод	0.10	–
–	–	–	–	–	–
1440	403951.03	2259703.27	Картометрический метод	0.10	–
1441	403951.03	2259701.50	Картометрический метод	0.10	–
1442	403949.26	2259701.50	Картометрический метод	0.10	–
1443	403949.26	2259703.27	Картометрический метод	0.10	–
1440	403951.03	2259703.27	Картометрический метод	0.10	–

Обозначение характерных точек границ	Координаты, м		Метод определения координат характерной точки	Средняя квадратическая погрешность положения характерной точки (Mt), м	Описание обозначения точки на местности (при наличии)
	X	Y			
1	2	3	4	5	6
–	–	–	–	–	–
1460	404043.86	2259875.39	Картометрический метод	0.10	–
1461	404045.63	2259875.39	Картометрический метод	0.10	–
1462	404045.63	2259877.16	Картометрический метод	0.10	–
1463	404043.86	2259877.16	Картометрический метод	0.10	–
1460	404043.86	2259875.39	Картометрический метод	0.10	–
–	–	–	–	–	–
1484	404157.32	2260147.18	Картометрический метод	0.10	–
1485	404159.09	2260147.18	Картометрический метод	0.10	–
1486	404159.09	2260148.95	Картометрический метод	0.10	–
1487	404157.32	2260148.95	Картометрический метод	0.10	–
1484	404157.32	2260147.18	Картометрический метод	0.10	–
–	–	–	–	–	–
1488	404179.40	2260196.49	Картометрический метод	0.10	–
1489	404179.40	2260194.72	Картометрический метод	0.10	–
1490	404177.63	2260194.72	Картометрический метод	0.10	–
1491	404177.63	2260196.49	Картометрический метод	0.10	–
1488	404179.40	2260196.49	Картометрический метод	0.10	–
–	–	–	–	–	–
1492	404196.22	2260239.35	Картометрический метод	0.10	–
1493	404197.99	2260239.35	Картометрический метод	0.10	–
1494	404197.99	2260241.12	Картометрический метод	0.10	–
1495	404196.22	2260241.12	Картометрический метод	0.10	–

Обозначение характерных точек границ	Координаты, м		Метод определения координат характерной точки	Средняя квадратическая погрешность положения характерной точки (Mt), м	Описание обозначения точки на местности (при наличии)
	X	Y			
1	2	3	4	5	6
1492	404196.22	2260239.35	Картометрический метод	0.10	–
–	–	–	–	–	–
1320	403122.25	2258509.20	Картометрический метод	0.10	–
1321	403122.25	2258507.43	Картометрический метод	0.10	–
1322	403120.48	2258507.42	Картометрический метод	0.10	–
1323	403120.48	2258509.19	Картометрический метод	0.10	–
1320	403122.25	2258509.20	Картометрический метод	0.10	–
–	–	–	–	–	–
1512	404513.00	2260333.60	Картометрический метод	0.10	–
1513	404513.00	2260331.83	Картометрический метод	0.10	–
1514	404511.23	2260331.82	Картометрический метод	0.10	–
1515	404511.23	2260333.59	Картометрический метод	0.10	–
1512	404513.00	2260333.60	Картометрический метод	0.10	–
–	–	–	–	–	–
1528	403181.52	2256595.57	Картометрический метод	0.10	–
1529	403181.52	2256593.80	Картометрический метод	0.10	–
1530	403179.75	2256593.79	Картометрический метод	0.10	–
1531	403179.75	2256595.56	Картометрический метод	0.10	–
1528	403181.52	2256595.57	Картометрический метод	0.10	–
–	–	–	–	–	–
1336	403265.86	2258660.73	Картометрический метод	0.10	–
1337	403265.86	2258658.96	Картометрический метод	0.10	–
1338	403264.09	2258658.97	Картометрический метод	0.10	–

Обозначение характерных точек границ	Координаты, м		Метод определения координат характерной точки	Средняя квадратическая погрешность положения характерной точки (Mt), м	Описание обозначения точки на местности (при наличии)
	X	Y			
1	2	3	4	5	6
1339	403264.09	2258660.74	Картометрический метод	0.10	–
1336	403265.86	2258660.73	Картометрический метод	0.10	–
–	–	–	–	–	–
1232	403677.29	2258114.93	Картометрический метод	0.10	–
1233	403677.30	2258113.16	Картометрический метод	0.10	–
1234	403675.53	2258113.16	Картометрический метод	0.10	–
1235	403675.52	2258114.93	Картометрический метод	0.10	–
1232	403677.29	2258114.93	Картометрический метод	0.10	–
–	–	–	–	–	–
1252	403679.81	2258290.37	Картометрический метод	0.10	–
1253	403681.58	2258290.37	Картометрический метод	0.10	–
1254	403681.58	2258292.14	Картометрический метод	0.10	–
1255	403679.81	2258292.14	Картометрический метод	0.10	–
1252	403679.81	2258290.37	Картометрический метод	0.10	–
–	–	–	–	–	–
1260	403637.87	2258364.03	Картометрический метод	0.10	–
1261	403639.64	2258364.03	Картометрический метод	0.10	–
1262	403639.65	2258365.80	Картометрический метод	0.10	–
1263	403637.88	2258365.80	Картометрический метод	0.10	–
1260	403637.87	2258364.03	Картометрический метод	0.10	–
–	–	–	–	–	–
1268	403477.51	2258186.02	Картометрический метод	0.10	–
1269	403479.28	2258186.02	Картометрический метод	0.10	–

Обозначение характерных точек границ	Координаты, м		Метод определения координат характерной точки	Средняя квадратическая погрешность положения характерной точки (Mt), м	Описание обозначения точки на местности (при наличии)
	X	Y			
1	2	3	4	5	6
1270	403479.29	2258187.79	Картометрический метод	0.10	–
1271	403477.52	2258187.79	Картометрический метод	0.10	–
1268	403477.51	2258186.02	Картометрический метод	0.10	–
–	–	–	–	–	–
1276	403434.52	2258205.15	Картометрический метод	0.10	–
1277	403436.29	2258205.15	Картометрический метод	0.10	–
1278	403436.29	2258206.92	Картометрический метод	0.10	–
1279	403434.52	2258206.92	Картометрический метод	0.10	–
1276	403434.52	2258205.15	Картометрический метод	0.10	–
–	–	–	–	–	–
1280	403432.33	2258209.61	Картометрический метод	0.10	–
1281	403432.33	2258207.84	Картометрический метод	0.10	–
1282	403430.56	2258207.84	Картометрический метод	0.10	–
1283	403430.56	2258209.61	Картометрический метод	0.10	–
1280	403432.33	2258209.61	Картометрический метод	0.10	–
–	–	–	–	–	–
1380	403557.20	2259072.92	Картометрический метод	0.10	–
1381	403558.97	2259072.92	Картометрический метод	0.10	–
1382	403558.96	2259074.69	Картометрический метод	0.10	–
1383	403557.19	2259074.69	Картометрический метод	0.10	–
1380	403557.20	2259072.92	Картометрический метод	0.10	–
–	–	–	–	–	–
1388	403615.53	2259157.27	Картометрический метод	0.10	–

Обозначение характерных точек границ	Координаты, м		Метод определения координат характерной точки	Средняя квадратическая погрешность положения характерной точки (Mt), м	Описание обозначения точки на местности (при наличии)
	X	Y			
1	2	3	4	5	6
1389	403617.30	2259157.27	Картометрический метод	0.10	–
1390	403617.30	2259159.04	Картометрический метод	0.10	–
1391	403615.53	2259159.04	Картометрический метод	0.10	–
1388	403615.53	2259157.27	Картометрический метод	0.10	–
–	–	–	–	–	–
1408	403767.94	2259375.54	Картометрический метод	0.10	–
1409	403767.94	2259373.77	Картометрический метод	0.10	–
1410	403766.17	2259373.77	Картометрический метод	0.10	–
1411	403766.17	2259375.54	Картометрический метод	0.10	–
1408	403767.94	2259375.54	Картометрический метод	0.10	–
–	–	–	–	–	–
1412	403790.76	2259418.75	Картометрический метод	0.10	–
1413	403792.53	2259418.75	Картометрический метод	0.10	–
1414	403792.54	2259420.52	Картометрический метод	0.10	–
1415	403790.77	2259420.52	Картометрический метод	0.10	–
1412	403790.76	2259418.75	Картометрический метод	0.10	–
–	–	–	–	–	–
1428	403858.56	2259533.48	Картометрический метод	0.10	–
1429	403860.33	2259533.47	Картометрический метод	0.10	–
1430	403860.33	2259535.24	Картометрический метод	0.10	–
1431	403858.56	2259535.25	Картометрический метод	0.10	–
1428	403858.56	2259533.48	Картометрический метод	0.10	–
–	–	–	–	–	–

Обозначение характерных точек границ	Координаты, м		Метод определения координат характерной точки	Средняя квадратическая погрешность положения характерной точки (Mt), м	Описание обозначения точки на местности (при наличии)
	X	Y			
1	2	3	4	5	6
1444	403973.40	2259746.41	Картометрический метод	0.10	–
1445	403975.17	2259746.41	Картометрический метод	0.10	–
1446	403975.18	2259748.18	Картометрический метод	0.10	–
1447	403973.41	2259748.18	Картометрический метод	0.10	–
1444	403973.40	2259746.41	Картометрический метод	0.10	–
–	–	–	–	–	–
1448	403998.72	2259791.54	Картометрический метод	0.10	–
1449	403998.73	2259789.77	Картометрический метод	0.10	–
1450	403996.96	2259789.77	Картометрический метод	0.10	–
1451	403996.95	2259791.54	Картометрический метод	0.10	–
1448	403998.72	2259791.54	Картометрический метод	0.10	–
–	–	–	–	–	–
1476	404120.14	2260058.67	Картометрический метод	0.10	–
1477	404121.91	2260058.67	Картометрический метод	0.10	–
1478	404121.91	2260060.44	Картометрический метод	0.10	–
1479	404120.14	2260060.44	Картометрический метод	0.10	–
1476	404120.14	2260058.67	Картометрический метод	0.10	–
–	–	–	–	–	–
1496	404217.35	2260287.77	Картометрический метод	0.10	–
1497	404217.34	2260286.00	Картометрический метод	0.10	–
1498	404215.57	2260286.00	Картометрический метод	0.10	–
1499	404215.58	2260287.77	Картометрический метод	0.10	–
1496	404217.35	2260287.77	Картометрический метод	0.10	–

Обозначение характерных точек границ	Координаты, м		Метод определения координат характерной точки	Средняя квадратическая погрешность положения характерной точки (Mt), м	Описание обозначения точки на местности (при наличии)
	X	Y			
1	2	3	4	5	6
–	–	–	–	–	–
1500	404234.03	2260329.12	Картометрический метод	0.10	–
1501	404235.80	2260329.13	Картометрический метод	0.10	–
1502	404235.80	2260330.90	Картометрический метод	0.10	–
1503	404234.03	2260330.89	Картометрический метод	0.10	–
1500	404234.03	2260329.12	Картометрический метод	0.10	–
–	–	–	–	–	–
1504	404255.72	2260377.73	Картометрический метод	0.10	–
1505	404255.72	2260375.96	Картометрический метод	0.10	–
1506	404253.95	2260375.96	Картометрический метод	0.10	–
1507	404253.95	2260377.73	Картометрический метод	0.10	–
1504	404255.72	2260377.73	Картометрический метод	0.10	–
–	–	–	–	–	–
1508	404507.97	2260334.15	Картометрический метод	0.10	–
1509	404507.97	2260332.38	Картометрический метод	0.10	–
1510	404506.20	2260332.38	Картометрический метод	0.10	–
1511	404506.20	2260334.15	Картометрический метод	0.10	–
1508	404507.97	2260334.15	Картометрический метод	0.10	–
–	–	–	–	–	–
1424	403837.04	2259491.82	Картометрический метод	0.10	–
1425	403837.04	2259490.05	Картометрический метод	0.10	–
1426	403835.27	2259490.06	Картометрический метод	0.10	–
1427	403835.27	2259491.83	Картометрический метод	0.10	–

Обозначение характерных точек границ	Координаты, м		Метод определения координат характерной точки	Средняя квадратическая погрешность положения характерной точки (Mt), м	Описание обозначения точки на местности (при наличии)
	X	Y			
1	2	3	4	5	6
1424	403837.04	2259491.82	Картометрический метод	0.10	–
–	–	–	–	–	–
1376	403531.44	2259034.93	Картометрический метод	0.10	–
1377	403531.44	2259033.16	Картометрический метод	0.10	–
1378	403529.67	2259033.15	Картометрический метод	0.10	–
1379	403529.67	2259034.92	Картометрический метод	0.10	–
1376	403531.44	2259034.93	Картометрический метод	0.10	–
–	–	–	–	–	–
1416	403797.60	2259417.59	Картометрический метод	0.10	–
1417	403797.60	2259415.82	Картометрический метод	0.10	–
1418	403795.83	2259415.83	Картометрический метод	0.10	–
1419	403795.83	2259417.60	Картометрический метод	0.10	–
1416	403797.60	2259417.59	Картометрический метод	0.10	–
–	–	–	–	–	–
1472	404103.51	2260015.51	Картометрический метод	0.10	–
1473	404103.51	2260013.74	Картометрический метод	0.10	–
1474	404101.74	2260013.73	Картометрический метод	0.10	–
1475	404101.74	2260015.50	Картометрический метод	0.10	–
1472	404103.51	2260015.51	Картометрический метод	0.10	–
–	–	–	–	–	–
1452	404020.37	2259832.74	Картометрический метод	0.10	–
1453	404022.14	2259832.74	Картометрический метод	0.10	–
1454	404022.14	2259834.51	Картометрический метод	0.10	–

Обозначение характерных точек границ	Координаты, м		Метод определения координат характерной точки	Средняя квадратическая погрешность положения характерной точки (Mt), м	Описание обозначения точки на местности (при наличии)
	X	Y			
1	2	3	4	5	6
1455	404020.37	2259834.51	Картометрический метод	0.10	–
1452	404020.37	2259832.74	Картометрический метод	0.10	–
–	–	–	–	–	–
1456	404040.88	2259879.51	Картометрический метод	0.10	–
1457	404040.88	2259877.74	Картометрический метод	0.10	–
1458	404039.11	2259877.74	Картометрический метод	0.10	–
1459	404039.11	2259879.51	Картометрический метод	0.10	–
1456	404040.88	2259879.51	Картометрический метод	0.10	–
–	–	–	–	–	–
1264	403526.13	2258170.51	Картометрический метод	0.10	–
1265	403526.14	2258168.74	Картометрический метод	0.10	–
1266	403524.37	2258168.74	Картометрический метод	0.10	–
1267	403524.36	2258170.51	Картометрический метод	0.10	–
1264	403526.13	2258170.51	Картометрический метод	0.10	–
–	–	–	–	–	–
1432	403884.86	2259580.61	Картометрический метод	0.10	–
1433	403884.87	2259578.84	Картометрический метод	0.10	–
1434	403883.10	2259578.85	Картометрический метод	0.10	–
1435	403883.09	2259580.62	Картометрический метод	0.10	–
1432	403884.86	2259580.61	Картометрический метод	0.10	–
–	–	–	–	–	–
1316	403081.34	2258466.13	Картометрический метод	0.10	–
1317	403083.11	2258466.14	Картометрический метод	0.10	–

Обозначение характерных точек границ	Координаты, м		Метод определения координат характерной точки	Средняя квадратическая погрешность положения характерной точки (Mt), м	Описание обозначения точки на местности (при наличии)
	X	Y			
1	2	3	4	5	6
1318	403083.12	2258467.91	Картометрический метод	0.10	–
1319	403081.35	2258467.90	Картометрический метод	0.10	–
1316	403081.34	2258466.13	Картометрический метод	0.10	–
–	–	–	–	–	–
1356	403384.82	2258820.33	Картометрический метод	0.10	–
1357	403386.59	2258820.34	Картометрический метод	0.10	–
1358	403386.60	2258822.11	Картометрический метод	0.10	–
1359	403384.83	2258822.10	Картометрический метод	0.10	–
1356	403384.82	2258820.33	Картометрический метод	0.10	–
–	–	–	–	–	–
1149	402971.21	2258499.26	Картометрический метод	0.10	–
1150	402972.98	2258499.27	Картометрический метод	0.10	–
1151	402972.99	2258501.04	Картометрический метод	0.10	–
1152	402971.22	2258501.03	Картометрический метод	0.10	–
1149	402971.21	2258499.26	Картометрический метод	0.10	–
–	–	–	–	–	–
1404	403735.27	2259329.12	Картометрический метод	0.10	–
1405	403737.04	2259329.13	Картометрический метод	0.10	–
1406	403737.05	2259330.90	Картометрический метод	0.10	–
1407	403735.28	2259330.89	Картометрический метод	0.10	–
1404	403735.27	2259329.12	Картометрический метод	0.10	–
–	–	–	–	–	–
1284	403356.95	2258254.74	Картометрический метод	0.10	–

Обозначение характерных точек границ	Координаты, м		Метод определения координат характерной точки	Средняя квадратическая погрешность положения характерной точки (Mt), м	Описание обозначения точки на местности (при наличии)
	X	Y			
1	2	3	4	5	6
1285	403358.72	2258254.75	Картометрический метод	0.10	–
1286	403358.73	2258256.52	Картометрический метод	0.10	–
1287	403356.96	2258256.51	Картометрический метод	0.10	–
1284	403356.95	2258254.74	Картометрический метод	0.10	–
–	–	–	–	–	–
1288	403355.22	2258258.51	Картометрический метод	0.10	–
1289	403355.21	2258256.74	Картометрический метод	0.10	–
1290	403353.44	2258256.73	Картометрический метод	0.10	–
1291	403353.45	2258258.50	Картометрический метод	0.10	–
1288	403355.22	2258258.51	Картометрический метод	0.10	–
–	–	–	–	–	–
1344	403297.42	2258701.12	Картометрический метод	0.10	–
1345	403297.41	2258699.35	Картометрический метод	0.10	–
1346	403295.64	2258699.36	Картометрический метод	0.10	–
1347	403295.65	2258701.12	Картометрический метод	0.10	–
1344	403297.42	2258701.12	Картометрический метод	0.10	–
–	–	–	–	–	–
1348	403327.39	2258737.28	Картометрический метод	0.10	–
1349	403329.15	2258737.29	Картометрический метод	0.10	–
1350	403329.15	2258739.06	Картометрический метод	0.10	–
1351	403327.38	2258739.05	Картометрический метод	0.10	–
1348	403327.39	2258737.28	Картометрический метод	0.10	–
–	–	–	–	–	–

Обозначение характерных точек границ	Координаты, м		Метод определения координат характерной точки	Средняя квадратическая погрешность положения характерной точки (Mt), м	Описание обозначения точки на местности (при наличии)
	X	Y			
1	2	3	4	5	6
1256	403625.90	2258328.59	Картометрический метод	0.10	–
1257	403625.89	2258326.82	Картометрический метод	0.10	–
1258	403624.12	2258326.83	Картометрический метод	0.10	–
1259	403624.13	2258328.59	Картометрический метод	0.10	–
1256	403625.90	2258328.59	Картометрический метод	0.10	–
–	–	–	–	–	–
1292	403307.61	2258285.94	Картометрический метод	0.10	–
1293	403309.38	2258285.95	Картометрический метод	0.10	–
1294	403309.37	2258287.71	Картометрический метод	0.10	–
1295	403307.60	2258287.71	Картометрический метод	0.10	–
1292	403307.61	2258285.94	Картометрический метод	0.10	–
–	–	–	–	–	–
1368	403473.23	2258950.05	Картометрический метод	0.10	–
1369	403473.22	2258948.28	Картометрический метод	0.10	–
1370	403471.45	2258948.29	Картометрический метод	0.10	–
1371	403471.46	2258950.05	Картометрический метод	0.10	–
1368	403473.23	2258950.05	Картометрический метод	0.10	–
–	–	–	–	–	–
1324	403154.64	2258540.40	Картометрический метод	0.10	–
1325	403156.41	2258540.39	Картометрический метод	0.10	–
1326	403156.40	2258542.16	Картометрический метод	0.10	–
1327	403154.63	2258542.16	Картометрический метод	0.10	–
1324	403154.64	2258540.40	Картометрический метод	0.10	–

Обозначение характерных точек границ	Координаты, м		Метод определения координат характерной точки	Средняя квадратическая погрешность положения характерной точки (Mt), м	Описание обозначения точки на местности (при наличии)
	X	Y			
1	2	3	4	5	6
–	–	–	–	–	–
1516	404535.67	2260346.18	Картометрический метод	0.10	–
1517	404537.43	2260346.17	Картометрический метод	0.10	–
1518	404537.43	2260347.94	Картометрический метод	0.10	–
1519	404535.66	2260347.95	Картометрический метод	0.10	–
1516	404535.67	2260346.18	Картометрический метод	0.10	–
–	–	–	–	–	–
1224	403770.89	2258077.51	Картометрический метод	0.10	–
1225	403772.66	2258077.52	Картометрический метод	0.10	–
1226	403772.66	2258079.29	Картометрический метод	0.10	–
1227	403770.90	2258079.28	Картометрический метод	0.10	–
1224	403770.89	2258077.51	Картометрический метод	0.10	–
–	–	–	–	–	–
1160	403056.80	2258448.15	Картометрический метод	0.10	–
1161	403056.81	2258446.38	Картометрический метод	0.10	–
1162	403055.04	2258446.39	Картометрический метод	0.10	–
1163	403055.04	2258448.16	Картометрический метод	0.10	–
1160	403056.80	2258448.15	Картометрический метод	0.10	–
–	–	–	–	–	–
1420	403814.20	2259451.06	Картометрический метод	0.10	–
1421	403815.96	2259451.05	Картометрический метод	0.10	–
1422	403815.96	2259452.82	Картометрический метод	0.10	–
1423	403814.19	2259452.83	Картометрический метод	0.10	–
1420	403814.20	2259451.06	Картометрический метод	0.10	–

Обозначение характерных точек границ	Координаты, м		Метод определения координат характерной точки	Средняя квадратическая погрешность положения характерной точки (Mt), м	Описание обозначения точки на местности (при наличии)
	X	Y			
1	2	3	4	5	6
Граница1(3)	–	–	–	–	–
952	401613.36	2257266.14	Картометрический метод	0.10	–
953	401612.82	2257274.65	Картометрический метод	0.10	–
954	401616.78	2257270.22	Картометрический метод	0.10	–
952	401613.36	2257266.14	Картометрический метод	0.10	–
Граница1(4)	–	–	–	–	–
955	404256.99	2257567.35	Картометрический метод	0.10	–
956	404257.49	2257566.55	Картометрический метод	0.10	–
957	404256.69	2257565.94	Картометрический метод	0.10	–
958	404256.09	2257566.85	Картометрический метод	0.10	–
955	404256.99	2257567.35	Картометрический метод	0.10	–

3. Сведения о характерных точках части (частей) границы объекта

Обозначение характерных точек части границы	Координаты, м		Метод определения координат характерной точки	Средняя квадратическая погрешность положения характерной точки (Mt), м	Описание обозначения точки на местности (при наличии)
	X	Y			
1	2	3	4	5	6
-	-	-	-	-	-

Раздел 4

План границ объекта

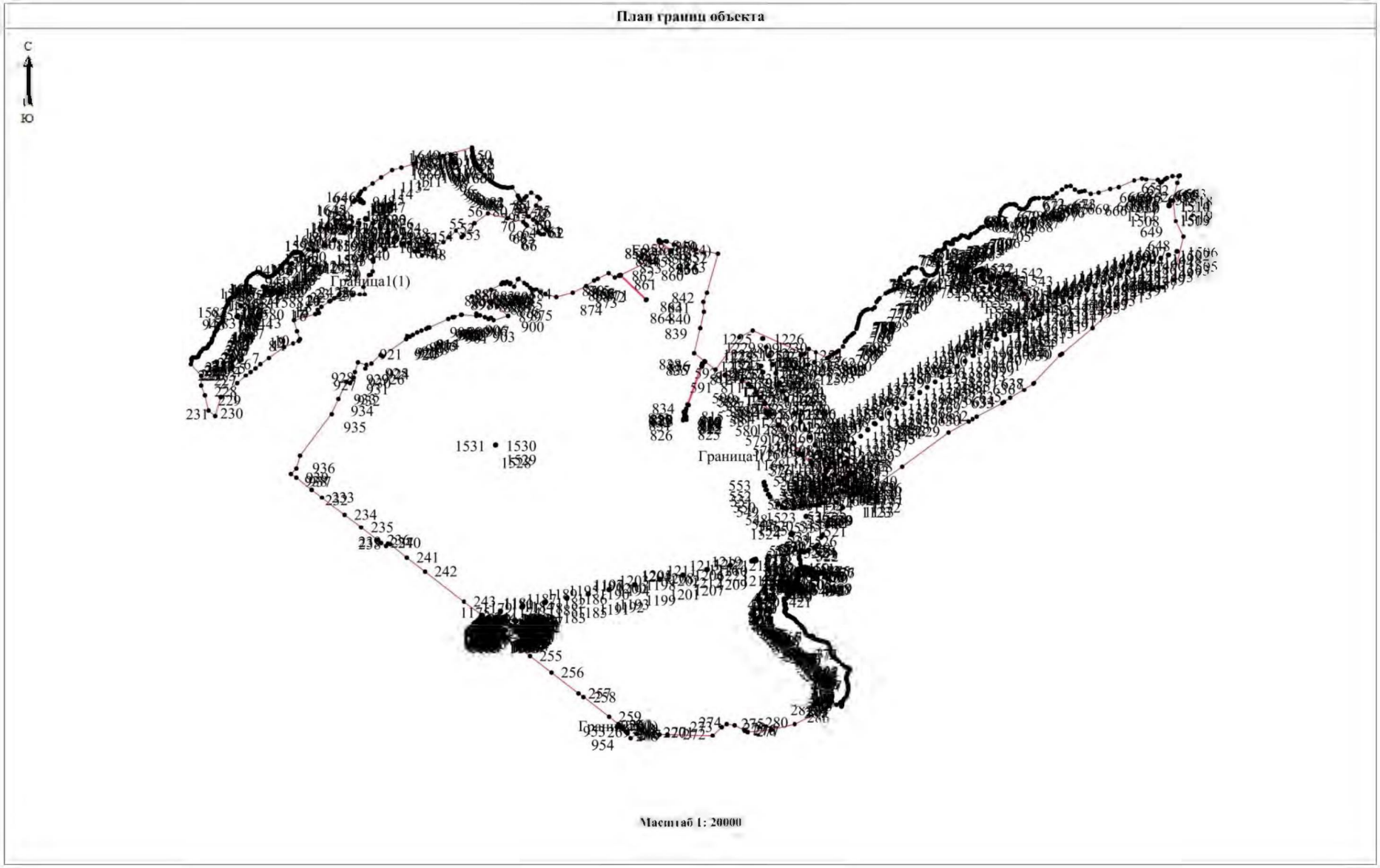

Используемые условные знаки и обозначения:

Обозначения земельных участков, размеры которых не могут быть переданы в масштабе разделов графической части:

Обозначение точки земельных участков, имеющиеся в ГКН сведения о границе которых достаточны для определения ее положения на местности.

Обозначение точки земельных участков, имеющиеся в ГКН сведения о границе которых не достаточны для определения ее положения на местности.

Обозначение точки земельных участков, представляющих собой единое землепользование с преобладанием обособленных участков, имеющиеся в ГКН сведения о границах которых достаточны для определения их положения на местности.

Обозначение точки ранее учтенных земельных участков, представляющих собой единое землепользование с преобладанием обособленных участков, имеющиеся в ГКН сведения о границах которых не достаточны для определения их положения на местности.

Граница ранее учтенного земельного участка, представляющего собой единое землепользование с преобладанием условных участков, имеющиеся в ГКН сведения о границах которых достаточны для определения их положения на местности.

Граница земельного участка, представляющего собой единое землепользование с преобладанием условных участков, имеющиеся в ГКН сведения о границах которых не достаточны для определения их положения на местности.

Обозначения земельных участков, размеры которых могут быть переданы в масштабе разделов графической части:

Характерная точка границы, сведения о которой не позволяют однозначно определить ее положение на местности.

Характерная точка границы, сведения о которой позволяют однозначно определить ее положение на местности.

Существующая часть границы земельных участков, имеющиеся в ГКН сведения о которой достаточны для определения ее местоположения.

Вновь образованная часть границы земельных участков, сведения о которой достаточны для определения ее местоположения.

Существующая часть границы земельных участков, имеющиеся сведения о которой не достаточны для определения ее местоположения.

Вновь образованная часть границы земельных участков, сведения о которой не достаточны для определения ее местоположения.

Базовая станция при спутниковых наблюдениях (GPS или ГЛОНАСС)

Пункты опорной межевой сети (ОМС), (пункт ГГС)

Пункты съемочного обоснования, созданные при проведении кадастровых работ

Межевые знаки, которые использовались в качестве опориой сети или съемочного обоснования

Внемасштабный площадной участок, границы которого установлены декларативно

Граница субъекта Российской Федерации

Граница муниципального образования

Граница кадастрового округа

Граница кадастрового района