ПРАВИТЕЛЬСТВО САМАРСКОЙ ОБЛАСТИ

ПОСТАНОВЛЕНИЕ

от 15.09.2025 № 546

О внесении изменений в Генеральный план сельского поселения Летниково муниципального района Алексеевский Самарской области

В соответствии Градостроительным кодексом Российской Федерации, законами Самарской области «О градостроительной деятельности на территории Самарской области», «О перераспределении полномочий между органами местного самоуправления и органами государственной власти Самарской области в сферах градостроительной деятельности и рекламы на территории Самарской области» Правительство Самарской области ПОСТАНОВЛЯЕТ:

1. Внести в Генеральный план сельского поселения Летниково муниципального района Алексеевский Самарской области, утверждённый решением Собрания представителей сельского поселения Летниково муниципального района Алексеевский Самарской области от 16.12.2013 № 89, следующие изменения:

положение о территориальном планировании сельского поселения Летниково муниципального района Алексеевский Самарской области изложить в редакции согласно приложению 1 к настоящему постановлению;

карту границ населенных пунктов, входящих в состав сельского поселения Летниково муниципального района Алексеевский Самарской области (М 1:25000), изложить в редакции согласно приложению 2 к настоящему постановлению;

004206

карту функциональных зон сельского поселения Летниково муниципального района Алексеевский Самарской области (М 1:25000) изложить в редакции согласно приложению 3 к настоящему постановлению;

карту планируемого размещения объектов местного значения сельского поселения Летниково муниципального района Алексеевский Самарской области (М 1:5000) изложить в редакции согласно приложению 4 к настоящему постановлению;

карту планируемого размещения объектов инженерной инфраструктуры местного значения сельского поселения Летниково муниципального района Алексеевский Самарской области (М 1:5000) изложить в редакции согласно приложению 5 к настоящему постановлению;

графические описания местоположения границ населенных пунктов, входящих в состав сельского поселения Летниково муниципального района Алексеевский Самарской области, изложить в редакции согласно приложению 6 к настоящему постановлению.

2. Министерству градостроительной политики Самарской области обеспечить доступ к утверждённому Генеральному плану сельского поселения Летниково муниципального района Алексеевский Самарской области в федеральной государственной информационной системе территориального планирования в срок, не превышающий десяти дней со дня вступления в силу настоящего постановления.

3. Контроль за выполнением настоящего постановления возложить на министерство градостроительной политики Самарской области.

4. Опубликовать настоящее постановление в средствах массовой информации.

5. Настоящее постановление вступает в силу со дня его официального опубликования.

Первый
вице-губернатор –
председатель Правительства
Самарской области

АДМИНИСТРАЦИЯ ГУБЕРНАТОРА САМАРСКОЙ ОБЛАСТИ * Губернатора Самарской области и Правительства Самарской области *
Управление делопроизводства

М.А. Смирнов

ПРИЛОЖЕНИЕ 1
к постановлению Правительства
Самарской области
от 15.09.2025 № 546

ПОЛОЖЕНИЕ
о территориальном планировании сельского поселения Летниково муниципального района Алексеевский Самарской области

1. Общие положения

1.1. В соответствии с градостроительным законодательством Российской Федерации Генеральный план сельского поселения Летниково муниципального района Алексеевский Самарской области (далее – Генеральный план) является документом территориального планирования муниципального образования. Генеральным планом определено, исходя из совокупности социальных, экономических, экологических и иных факторов, назначение территорий сельского поселения Летниково муниципального района Алексеевский Самарской области в целях обеспечения их устойчивого развития, развития инженерной, транспортной и социальной инфраструктур, обеспечения учета интересов граждан и их объединений, субъектов Российской Федерации, муниципальных образований.

1.2. Генеральный план разработан в соответствии с Конституцией Российской Федерации, Градостроительным кодексом Российской Федерации, Земельным кодексом Российской Федерации, Федеральным законом «Об общих принципах организации законодательных (представительных) и исполнительных органов государственной власти субъектов Российской Федерации», иными федеральными законами и нормативными правовыми актами Российской Федерации, законами и иными нормативными правовыми актами Самарской области, уставом сельского поселения Летниково муниципального района Алексеевский Самарской области, иными нормативными правовыми актами сельского поселения Летниково муниципального района Алексеевский Самарской области.

1.3. При осуществлении территориального планирования сельского поселения Летниково учтены интересы Российской Федерации, Самарской области, муниципального района Алексеевский по реализации полномочий федеральных органов государственной власти, органов государственной власти Самарской области и органов местного самоуправления муниципального района Алексеевский, а также необходимость создания благоприятных условий для реализации на территории Самарской области приоритетных национальных проектов, федеральных и областных целевых программ, программ развития муниципального района Алексеевский.

1.4. Генеральный план разработан в соответствии со Стратегией социально-экономического развития Самарской области на период до 2030 года, утвержденной постановлением Правительства Самарской области от 12.07.2017 № 441, планами и программами комплексного социально-экономического развития муниципального района Алексеевский и сельского поселения Летниково.

1.5. При подготовке Генерального плана учтены:

программы, принятые в установленном порядке и реализуемые за счет средств федерального бюджета, бюджета Самарской области, бюджета муниципального района Алексеевский, бюджета сельского поселения Летниково;

решения органов государственной власти, органов местного самоуправления, иных главных распорядителей средств соответствующих бюджетов, предусматривающие создание на территории сельского поселения Летниково объектов федерального значения, объектов регионального значения, объектов местного значения;

инвестиционные программы субъектов естественных монополий, организаций коммунального комплекса;

сведения, содержащиеся в федеральной государственной информационной системе территориального планирования;

Схема территориального планирования Самарской области, утвержденная постановлением Правительства Самарской области от 13.12.2007 № 261;

Схема территориального планирования муниципального района Алексеевский Самарской области, утвержденная решением Собрания представителей муниципального района Алексеевский Самарской области от 25.02.2010 № 295;

предложения заинтересованных лиц.

1.6. Генеральный план включает:

положение о территориальном планировании сельского поселения Летниково муниципального района Алексеевский Самарской области;

карту границ населённых пунктов, входящих в состав сельского поселения Летниково муниципального района Алексеевский Самарской области (М 1:25 000);

карту функциональных зон сельского поселения Летниково муниципального района Алексеевский Самарской области (М 1:25 000);

карты планируемого размещения объектов местного значения сельского поселения Летниково муниципального района Алексеевский Самарской области (М 1:10000).

1.7. Положение о территориальном планировании сельского поселения Летниково муниципального района Алексеевский Самарской области включает:

сведения о видах, назначении и наименованиях планируемых для размещения объектов местного значения сельского поселения Летниково, их основные характеристики, их местоположение (для объектов местного значения, не являющихся линейными объектами, указываются функциональные зоны), а также характеристики зон с особыми условиями использования территорий в случае, если установление таких зон требуется в связи с размещением данных объектов;

параметры функциональных зон, а также сведения о планируемых для размещения в них объектах федерального значения, объектах регионального значения, объектах местного значения муниципального района Алексеевский, объектов местного значения сельского поселения Летниково, за исключением линейных объектов.

1.8. Карты планируемого размещения объектов местного значения сельского поселения Летниково включают:

карту планируемого размещения объектов местного значения сельского поселения Летниково муниципального района Алексеевский Самарской области (М 1:10 000);

карту планируемого размещения объектов инженерной инфраструктуры местного значения сельского поселения Летниково муниципального района Алексеевский Самарской области (М 1:10 000).

1.9. На картах планируемого размещения объектов местного значения сельского поселения Летниково отображены планируемые для размещения объекты местного значения – объекты капитального строительства, иные объекты, территории, которые необходимы для осуществления органами местного самоуправления сельского поселения Летниково полномочий по вопросам местного значения сельского поселения и в пределах переданных государственных полномочий в соответствии с федеральными законами, законами Самарской области, уставом сельского поселения Летниково и оказывают существенное влияние на социально-экономическое развитие сельского поселения Летниково. Планируемые для размещения линейные объекты, расположенные за границами населенных пунктов сельского поселения Летниково, отображены как на картах планируемого размещения объектов местного значения сельского поселения Летниково муниципального района Алексеевский Самарской области (М 1:10 000), так и на карте функциональных зон сельского поселения Летниково муниципального района Алексеевский Самарской области (М 1:25 000).

1.10. Функциональное зонирование территории отображено на картах Генерального плана в соответствии с Требованиями к описанию и отображению в документах территориального планирования объектов федерального значения, объектов регионального значения, объектов местного значения, утвержденными приказом Министерства экономического развития Российской Федерации от 09.01.2018 № 10 (далее – Приказ). Для определения границ функциональных зон может применяться как карта функциональных зон сельского поселения Летниково муниципального района Алексеевский Самарской области (М 1:25 000), так и карты планируемого размещения объектов местного значения сельского поселения Летниково муниципального района Алексеевский Самарской области (М 1:10 000).

1.11. Виды объектов местного значения сельского поселения Летниково, отображенные на картах планируемого размещения объектов местного значения сельского поселения Летниково, соответствуют требованиям Градостроительного кодекса Российской Федерации и части 2.1 статьи 5 Закона Самарской области «О градостроительной деятельности на территории Самарской области».

Отображение объектов на картах Генерального плана выполнено в соответствии с требованиями Приказа.

1.12. Реализация Генерального плана осуществляется путем выполнения мероприятий, которые предусмотрены программами, утверждаемыми администрацией сельского поселения Летниково, и реализуемыми за счет средств местного бюджета, или нормативными правовыми актами администрации сельского поселения Летниково, программами комплексного развития систем коммунальной инфраструктуры поселения, программами комплексного развития транспортной инфраструктуры поселения, программами комплексного развития социальной инфраструктуры поселения и (при наличии) инвестиционными

программами организаций коммунального комплекса. Указанные мероприятия могут включать:

1) подготовку и утверждение документации по планировке территории в соответствии с Генеральным планом;

2) принятие в порядке, установленном законодательством Российской Федерации, решений о резервировании земель, об изъятии, в том числе путем выкупа, земельных участков для муниципальных нужд, о переводе земель или земельных участков из одной категории в другую;

3) создание объектов местного значения сельского поселения Летниково на основании документации по планировке территории.

1.13. В случае если программы, реализуемые за счет средств бюджета сельского поселения Летниково, решения органов местного самоуправления сельского поселения Летниково, иных главных распорядителей средств бюджета сельского поселения Летниково, предусматривающие создание объектов местного значения сельского поселения Летниково, инвестиционные программы субъектов естественных монополий, организаций коммунального комплекса, приняты до утверждения Генерального плана и предусматривают создание объектов местного значения сельского поселения Летниково, подлежащих отображению в Генеральном плане, но не предусмотренных Генеральным планом, или в случае внесения в Генеральный план изменений в части размещения объектов местного значения такие программы и решения подлежат приведению в соответствие с Генеральным планом в двухмесячный срок соответственно с даты их утверждения, даты внесения в них изменений.

1.14. В случае если программы, реализуемые за счет средств бюджета сельского поселения Летниково, решения органов местного самоуправления сельского поселения Летниково, предусматривающие создание объектов местного значения сельского поселения Летниково, инвестиционные программы субъектов естественных монополий, организаций коммунального комплекса принимаются после утверждения Генерального плана и

предусматривают создание объектов местного значения сельского поселения Летниково, подлежащих отображению в Генеральном плане, но не предусмотренных Генеральным планом, в Генеральный план в пятимесячный срок с даты утверждения таких программ и принятия таких решений вносятся соответствующие изменения.

1.15. В случае если в Генеральный план внесены изменения, предусматривающие строительство или реконструкцию объектов коммунальной, транспортной, социальной инфраструктур, которые являются объектами местного значения и не включены в программы комплексного развития систем коммунальной инфраструктуры поселения, программы комплексного развития транспортной инфраструктуры поселения, программы комплексного развития социальной инфраструктуры поселения, данные программы подлежат приведению в соответствие с Генеральным планом в трехмесячный срок с даты внесения соответствующих изменений в Генеральный план.

1.16. Указанные в настоящем Положении характеристики планируемых для размещения объектов местного значения сельского поселения Летниково (площадь, протяженность, количество мест и иные) являются ориентировочными и подлежат уточнению в документации по планировке территории и в проектной документации на соответствующие объекты.

1.17. Вновь построенные, прошедшие реконструкцию или капитальный ремонт объекты должны соответствовать требованиям доступности для маломобильных групп населения (в том числе инвалидов-колясочников, инвалидов по слуху и зрению).

1.18. Характеристики зон с особыми условиями использования территории планируемых объектов местного значения сельского поселения Летниково, в случае если установление таких зон требуется в связи с размещением данных объектов, определены в соответствии с законодательством Российской Федерации, действовавшим на момент подготовки Генерального плана.

Размеры санитарно-защитных зон планируемых объектов местного значения сельского поселения Летниково, являющихся источниками воздействия на среду обитания, определены в соответствии с СанПиН 2.2.1/2.1.1.1200-03 «Санитарно-защитные зоны и санитарная классификация предприятий, сооружений и иных объектов», утвержденными постановлением Главного государственного санитарного врача Российской Федерации от 25.09.2007 № 74 (далее также – СанПиН 2.2.1/2.1.1.1200-03).

Размеры санитарно-защитных зон планируемых объектов местного значения сельского поселения Летниково, являющихся источниками воздействия на среду обитания, для которых СанПиН 2.2.1/2.1.1.1200-03 не установлены размеры санитарно-защитной зоны и рекомендуемые разрывы, а также размеры санитарно-защитных зон планируемых объектов местного значения сельского поселения Летниково IV – V класса опасности, определяются проектами ориентировочного размера санитарно-защитной зоны соответствующих объектов.

1.19. Применение отображенных на картах материалов по обоснованию Генерального плана зон с особыми условиями использования территории осуществляется с учетом положений Земельного кодекса Российской Федерации о том, что установление, изменение, прекращение существования зоны с особыми условиями использования территории осуществляются на основании решения уполномоченного органа государственной власти, органа местного самоуправления и положений статьи 26 Федерального закона от 03.08.2018 № 342-ФЗ «О внесении изменений в Градостроительный кодекс Российской Федерации и отдельные законодательные акты Российской Федерации».

Ограничения использования земельных участков в зонах с особыми условиями использования территорий считаются установленными или измененными со дня внесения сведений в Единый государственный реестр недвижимости.

Определенные в соответствии с требованиями законодательства в области обеспечения санитарно-эпидемиологического благополучия населения и отображенные на картах материалов по обоснованию Генерального плана ориентировочные, расчетные (предварительные) санитарно-защитные зоны применяются в порядке, установленном статьей 26 Федерального закона «О внесении изменений в Градостроительный кодекс Российской Федерации и отдельные законодательные акты Российской Федерации».

1.20. Отображение на картах Генерального плана планируемых для размещения объектов федерального значения, объектов регионального значения, объектов местного значения муниципального района Алексеевский не определяет их местоположение, а осуществляется в целях определения функциональных зон их размещения.

1.21. Отображение на картах Генерального плана существующих и планируемых объектов, не являющихся объектами федерального значения, объектами регионального значения, объектами местного значения, осуществляется в информационных целях.

2. Сведения о видах, назначении и наименованиях планируемых для размещения объектов местного значения сельского поселения Летниково муниципального района Алексеевский Самарской области, их основные характеристики и местоположение

2.1. Объекты местного значения в сфере физической культуры и массового спорта

№ п/п	Назначение и наименование объекта	Местоположение объекта	Вид работ, который планируется в целях размещения объекта	Срок, до которого планируется размещение объекта, год	Основные характеристики объекта			Характеристики зон с особыми условиями использования территорий
					площадь земельного участка, га	площадь объекта, га	иные характеристики	
1.	Спортивные плоскостные сооружения	село Славинка	Строительство	2030	-	-	-	Установление зон с особыми условиями использования территорий в связи с размещением объекта не требуется
2.	Спортивные плоскостные сооружения	село Славинка	Строительство	2030	-	-	-	
3.	Спортивные плоскостные сооружения	село Славинка	Строительство	2030	-	-	-	
4.	Спортивные плоскостные сооружения	село Летниково	Строительство	2030	-	-	-	
5.	Спортивные плоскостные сооружения	село Самовольно-Ивановка	Строительство	2030	-	-	-	

2.2. Объекты местного значения в сфере культуры

Генеральным планом размещение объектов не предусмотрено.

2.3. Объекты местного значения в сфере создания условий для обеспечения жителей поселения услугами бытового обслуживания

Генеральным планом размещение объектов не предусмотрено.

2.4. Объекты местного значения в сфере электроснабжения

№ п/п	Назначение и наименование объекта	Местоположение объекта	Вид работ, который планируется в целях размещения объекта	Срок, до которого планируется размещение объекта, год	Основные характеристики объекта		Характеристики зон с особыми условиями использования территорий (ЗСО)
					протяжен-ность, км	иные характеристики	
1.	Воздушные линии электропередачи	село Славинка, площадка № 1	Строительство	2033	1,95	10 кВ	В соответствии с Правилами установления охранных зон объектов электросетевого хозяйства и особых условий использования земельных участков, расположенных в границах таких зон, утвержденными постановлением Правительства Российской Федерации от 24.02.2009 № 160, размер охранной зоны – 10 м по обе стороны от крайних проводов (5 м – для линий с самонесущими или изолированными проводами, размещенных в границах населенных пунктов)
2.	Воздушные линии электропередачи	село Летниково, площадка № 1	Строительство	2033	0,25	10 кВ	

2.5. Объекты местного значения в сфере водоснабжения

№ п/п	Назначение и наименование объекта	Местоположение объекта	Вид работ, который планируется в целях размещения объекта	Срок, до которого планируется размещение объекта, год	Основные характеристики объекта		Характеристики зон с особыми условиями использования территорий (ЗСО)
					протяженность, км	иные характеристики	
1.	Сети водопровода	село Славинка, площадка № 1	Строительство	2033	1,57	-	В соответствии с СанПиН 2.1.4.1110-02 ширину санитарно-защитной полосы следует принимать по обе стороны от крайних линий водопровода: при отсутствии грунтовых вод – не менее 10 м при диаметре водоводов до 1000 мм и не менее 20 м при диаметре водоводов более 1000 мм; при наличии грунтовых вод – не менее 50 м вне зависимости от диаметра водоводов.
2.	Сети водопровода	село Летниково, площадка № 1	Строительство	2033	0,25	-	

2.6. Объекты местного значения в сфере газоснабжения

№ п/п	Назначение и наименование объекта	Местополо-жение объекта	Вид работ, который планируется в целях размещения объекта	Срок, до которого планируется размещение объекта, год	Основные характеристики объекта		Характеристики зон с особыми условиями использования территорий (ЗСО)
					протяженность, км	иные характеристики	
1.	Газопровод	село Славинка, площадка № 1	Строительство	2033	3,52	-	В соответствии с Правилами охраны газораспределительных сетей, утвержденными постановлением Правительства Российской Федерации от 20.11.2000 № 878, вдоль трасс наружных газопроводов охранные зоны устанавливаются в виде территории, ограниченной условными линиями, проходящими на расстоянии 2 метров с каждой стороны газопровода; вдоль трасс подземных газопроводов из полиэтиленовых труб при использовании медного провода для обозначения трассы газопровода – в виде территории, ограниченной условными линиями, проходящими на расстоянии 3 метров от газопровода со стороны провода и 2 метров – с противоположной стороны
2.	Газопровод	село Летниково, площадка № 1	Строительство	2033	0,5	-	

2.7. Объекты местного значения в сфере транспортной инфраструктуры

№ п/п	Назначение и наименование объекта	Местоположение объекта	Вид работ, который планируется в целях размещения объекта	Срок, до которого планируется размещение объекта, год	Основные характеристики объекта		Характеристики зон с особыми условиями использования территорий (ЗСО)
					протяженность, км	иные характеристики	
1.	Улицы и автомобильные дороги местного значения	село Славинка, площадка №1	Строительство	2033	1,95	Второстепенные улицы	Установление зон с особыми условиями использования территорий в связи с размещением объекта не требуется
2.	Улицы и автомобильные дороги местного значения	село Летниково, площадка № 1	Строительство	2033	0,25	Основная улица	

2.8. Объекты местного значения в сфере создания условий для массового отдыха жителей и организации обустройства мест массового отдыха населения

№ п/п	Назначение и наименование объекта	Местоположение объекта	Вид работ, который планируется в целях размещения объекта	Срок, до которого планируется размещение объекта, год	Основные характеристики объекта			Характеристики зон с особыми условиями использования территорий (ЗСО)
					площадь земельного участка	площадь объекта, га	иные характеристики	
1.	Пешеходный бульвар и сквер	село Летниково, площадка № 3, ул. № 5	Строительство	2033	1,3 га	-	-	Установление зон с особыми условиями использования территорий в связи с размещением объекта не требуется
2.	Пешеходный бульвар и сквер	село Летниково, площадка № 1, ул. Молодежная	Строительство	2033	1,1 га	-	-	
3.	Пешеходный бульвар и сквер	село Славинка, площадка № 1, ул. Молодежная	Строительство	2033	1,8 га	-	-	

3. Параметры функциональных зон, а также сведения о планируемых для размещения в них объектах регионального значения, объектах местного значения муниципального района Алексеевский, объектах местного значения сельского поселения Летниково, за исключением линейных объектов

Вид зоны	Площадь, га	Коэффициент застройки	Коэффициент плотности застройки	Плотность населения, чел./га
Жилые зоны	575,73	0,2	0,4	25
	Объекты местного значения муниципального района: дошкольное образовательное учреждение на 25 мест по ул. Красноярской в селе Самовольно-Ивановка площадью земельного участка 0,5 га (строительство); дошкольное образовательное учреждение по ул. № 3 в селе Славинка площадью земельного участка 0,58 га (строительство); здание общеобразовательного учреждения (начального общего, основного общего, среднего (полного) общего образования) в поселке Летниково (реконструкция); здание общеобразовательного учреждения (начального общего, основного общего, среднего (полного) общего образования) в селе Самовольно-Ивановка (реконструкция)			
Развитие жилой зоны до 2033 года в селе Летниково планируется на следующих площадках: площадка № 1 в восточной части населенного пункта общей площадью 1,8 га по ул. № 1; площадка № 2 в северо-западной части населенного пункта общей площадью 2 га по ул. Захара Вобликова. Развитие жилой зоны до 2033 года в селе Славинка планируется на следующих площадках: площадка № 1 в южной части населенного пункта по ул. № 1, 2 и ул. № 3, ул. № 4 общей площадью 12,5 га; площадка № 2 в западной части населенного пункта по ул. Заречной общей площадью 3,5 га. Развитие жилой зоны до 2033 года в селе Пушкарка планируется на следующих площадках: площадка № 1 в юго-восточной части населенного пункта общей площадью 1,3 га по ул. Максима Горького; площадка № 2 в населенного пункта общей площадью 4 га по ул. Максима Горького. Развитие жилой зоны до 2033 года в селе Калашиновка планируется на следующих площадках: площадка № 1 в северо-западной части населенного пункта общей площадью 1,3 га по ул. Октябрьской. Развитие жилой зоны до 2033 года в селе Горяйновка планируется на следующих площадках: площадка № 1 в юго-восточной части населенного пункта общей площадью 4,8 га по ул. Октябрьской; площадка № 2 в западной части населенного пункта общей площадью 4,2 га по ул. Октябрьской. Развитие жилой зоны до 2033 года в селе Ореховка планируется на следующих площадках: площадка № 1 в восточной части населенного пункта общей площадью 7,9 га по ул. Молодежной. Развитие жилой зоны до 2033 года в селе Самовольно-Ивановка планируется на следующих площадках:				

Вид зоны	Площадь, га	Коэффициент застройки	Коэффициент плотности застройки	Плотность населения, чел./га
площадка № 1 в центральной части населенного пункта общей площадью 2,2 га по ул. Молодежной; площадка № 2 в южной части населенного пункта общей площадью 1,5 га по ул. Красноярской; площадка № 3 в восточной части населенного пункта общей площадью 3 га по ул. Чапаевской				
Общественно-деловые зоны	9,64	-	-	-
Производственные зоны		-	-	-
Производственные зоны, зоны инженерной и транспортной инфраструктур	30,58	-	-	-
Зоны сельскохозяйственного использования	77,74	-	-	-
Зоны рекреационного назначения	145,62	-	-	-
	Объекты местного значения сельского поселения: спортивные плоскостные сооружения в селе Славинка по ул. № 1 (строительство); спортивные плоскостные сооружения в селе Славинка по ул. Советской (строительство); спортивные плоскостные сооружения на западе села Славинка (строительство); спортивные плоскостные сооружения в селе Летниково пер. Центральный (строительство); спортивные плоскостные сооружения в селе Самовольно-Ивановка по ул. Чапаевской (строительство)			
Зоны специального назначения	13,13	-	-	-

ПРИЛОЖЕНИЕ 2
к постановлению Правительства
Самарской области
от 15.09.2025 № 546

Карта границ населенных пунктов, входящих в состав сельского поселения Летниково муниципального района Алексеевский Самарской области

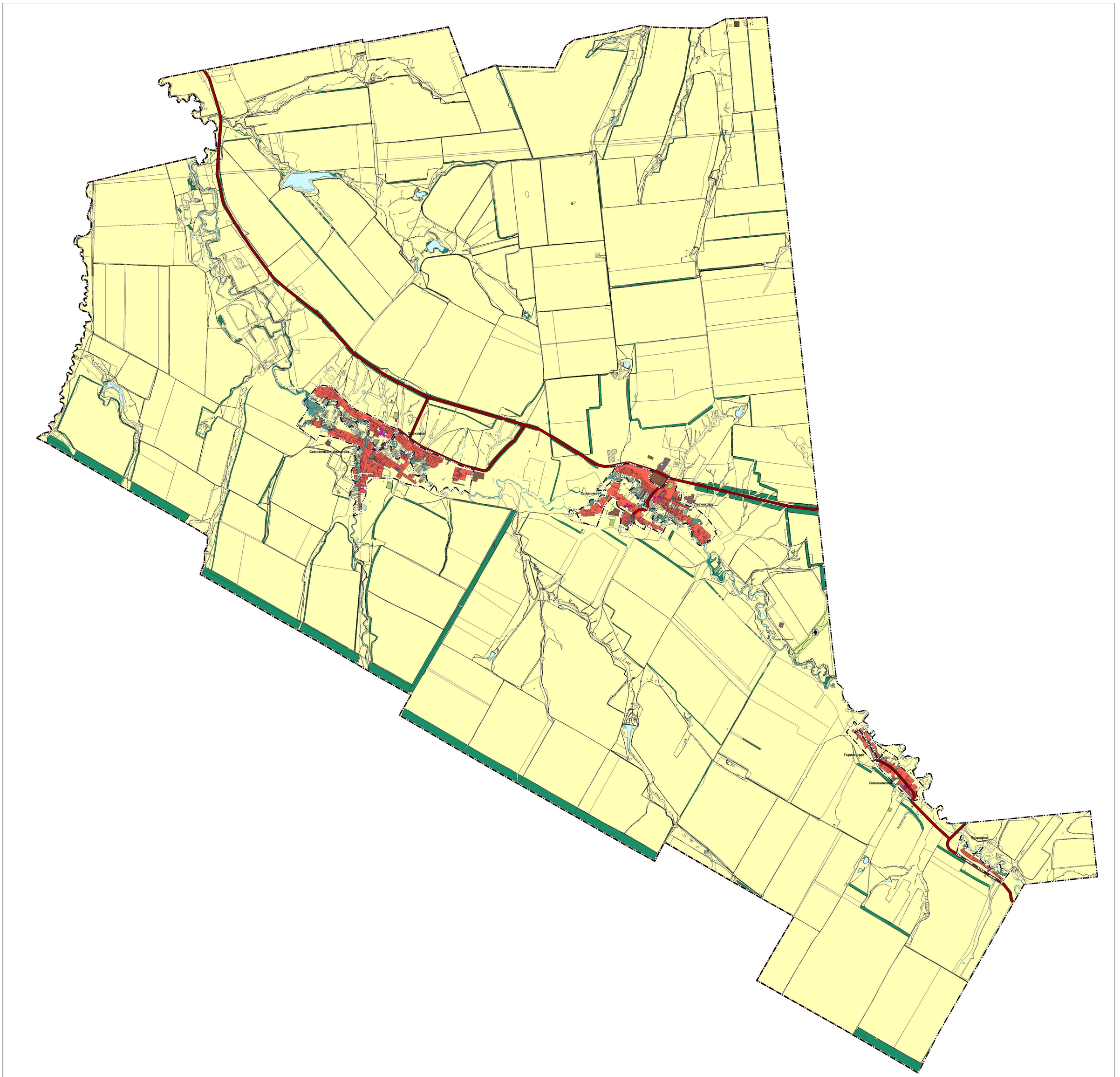

Условные обозначения:

Границы субъектов Российской Федерации, муниципальных образований, населенных пунктов. Существующие
- Границы единиц административно-территориального деления Российской Федерации
- Граница муниципального района
- Граница сельского поселения
- Граница населенного пункта

Сведения ЕГРН
- Границы земельных участков в соответствии с данными ЕГРН
- Границы земельных участков

Объекты транспортной инфраструктуры. Существующие
- Автомобильные дороги
- Автомобильные дороги регионального или межмуниципального значения

Иная информация о состоянии, об использовании, ограничениях использования территорий. Существующие
- Функциональные зоны
- Жилые зоны
- Зона лесов
- Зоны рекреационного назначения
- Зоны сельскохозяйственного использования
- Зоны специального назначения
- Общественно-деловые зоны
- Производственные зоны, зоны инженерной и транспортной инфраструктур
- Производственная зона

Иная информация о состоянии, об использовании, ограничениях использования территорий. Планируемые
- Функциональные зоны
- Жилые зоны
- Зоны рекреационного назначения
- Зоны сельскохозяйственного использования
- Общественно-деловые зоны
- Производственная зона

Особо охраняемые природные территории. Существующие
- Особо охраняемые природные территории
- Памятник природы регионального значения
- Памятник природы

Природные объекты. Существующие
- Поверхностные водные объекты
- Болото
- Водоем (озеро, пруд, обводненный карьер, водохранилище)
- Водоток (река, ручей, канал)
- Водоток (река, ручей, канал)

250 0 250 500 750 1000
в 1 см 250 м

							3229923/02133-2023/8 (3)
							Заказчик: АО «Самаранефтегаз» Объект: Генеральный план сельского поселения Летниково муниципального района Алексеевский Самарской области
Изм.	Кол.уч.	Лист	№док.	Подп.	Дата		
Директор		Кандаков А.Ю.				Генеральный план сельского поселения Летниково муниципального района Алексеевский Самарской области	Стадия: П; Лист: 1; Масштаб: 1:25000
Исполнитель		Сафронова Л.Н.				Карта границ населённых пунктов, входящих в состав сельского поселения Летниково муниципального района Алексеевский Самарской области	АО "Архитектурно-планировочное бюро городского округа Самара"

ПРИЛОЖЕНИЕ 3
к постановлению Правительства
Самарской области
от 15.09.2025 № 546

С
З В
Ю

Карта функциональных зон сельского поселения Летниково муниципального района Алексеевский Самарской области

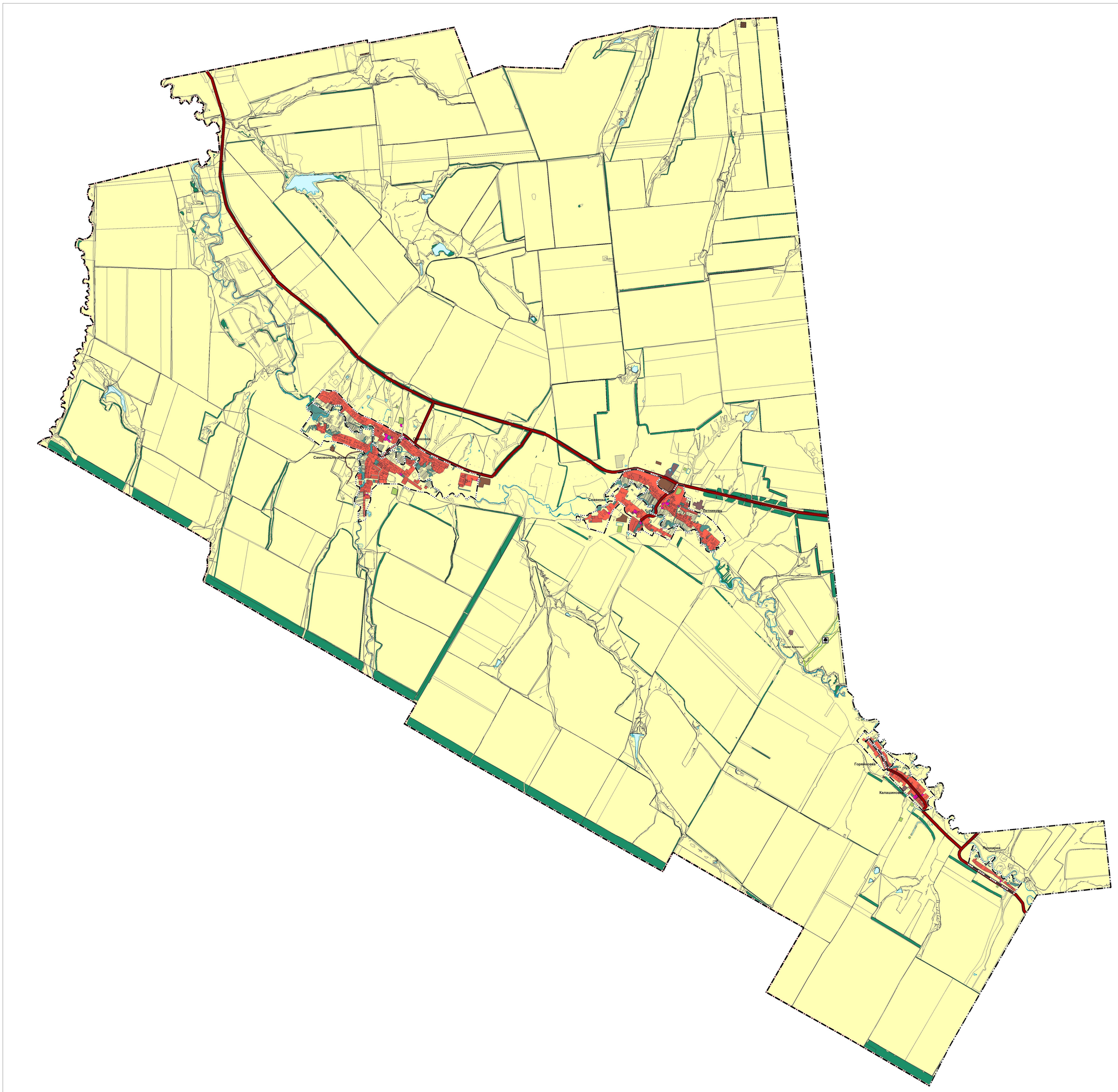

Условные обозначения:

Границы субъектов Российской Федерации, муниципальных образований, населенных пунктов. Существующие
Границы единиц административно-территориального деления Российской Федерации
Граница муниципального района
Граница сельского поселения
Граница населенного пункта

Сведения ЕГРН
Границы земельных участков в соответствии с данными ЕГРН
Границы земельных участков

Иная информация о состоянии, об использовании, ограничениях использования территорий. Существующие
Функциональные зоны
Жилые зоны
Зона лесов
Зоны рекреационного назначения
Зоны сельскохозяйственного использования
Зоны специального назначения
Общественно-деловые зоны
Производственные зоны, зоны инженерной и транспортной инфраструктур
Производственная зона

Иная информация о состоянии, об использовании, ограничениях использования территорий. Планируемые
Функциональные зоны
Жилые зоны
Зоны рекреационного назначения
Зоны сельскохозяйственного использования
Общественно-деловые зоны
Производственная зона

Объекты транспортной инфраструктуры. Существующие
Автомобильные дороги
Автомобильные дороги регионального или межмуниципального значения

Особо охраняемые природные территории. Существующие
Особо охраняемые природные территории
Памятники природы регионального значения
Памятник природы

Природные объекты. Существующие
Поверхностные водные объекты
Болото
Водоем (озеро, пруд, обводненный карьер, водохранилище)
Водоток (река, ручей, канал)
Водоток (река, ручей, канал)

250 0 250 500 750 1000
в 1 см 250 м

							3229923/02133-2023/8 (3)
Изм.	Кол.уч.	Лист	№док.	Подп.	Дата		Заказчик: АО «Самаранефтегаз» Объект: Генеральный план сельского поселения Летниково муниципального района Алексеевский Самарской области
Директор		Макаров А.Ю.					Генеральный план сельского поселения Летниково муниципального района Алексеевский Самарской области
Исполнитель		Сафронова Т.В.				Стадия: П	Лист: 1
							Масштаб: 1:25000
							Карта функциональных зон сельского поселения Летниково муниципального района Алексеевский Самарской области
							АО "Архитектурно-планировочное бюро городского округа Самара"

ПРИЛОЖЕНИЕ 4
к постановлению Правительства
Самарской области
от 15.09.2025 № 546

Карта планируемого размещения объектов местного значения сельского поселения Летниково муниципального района Алексеевский Самарской области

С
З В
Ю

Карта планируемого размещения объектов местного значения с. Летниково, с. Славинка муниципального района Алексеевский Самарской области

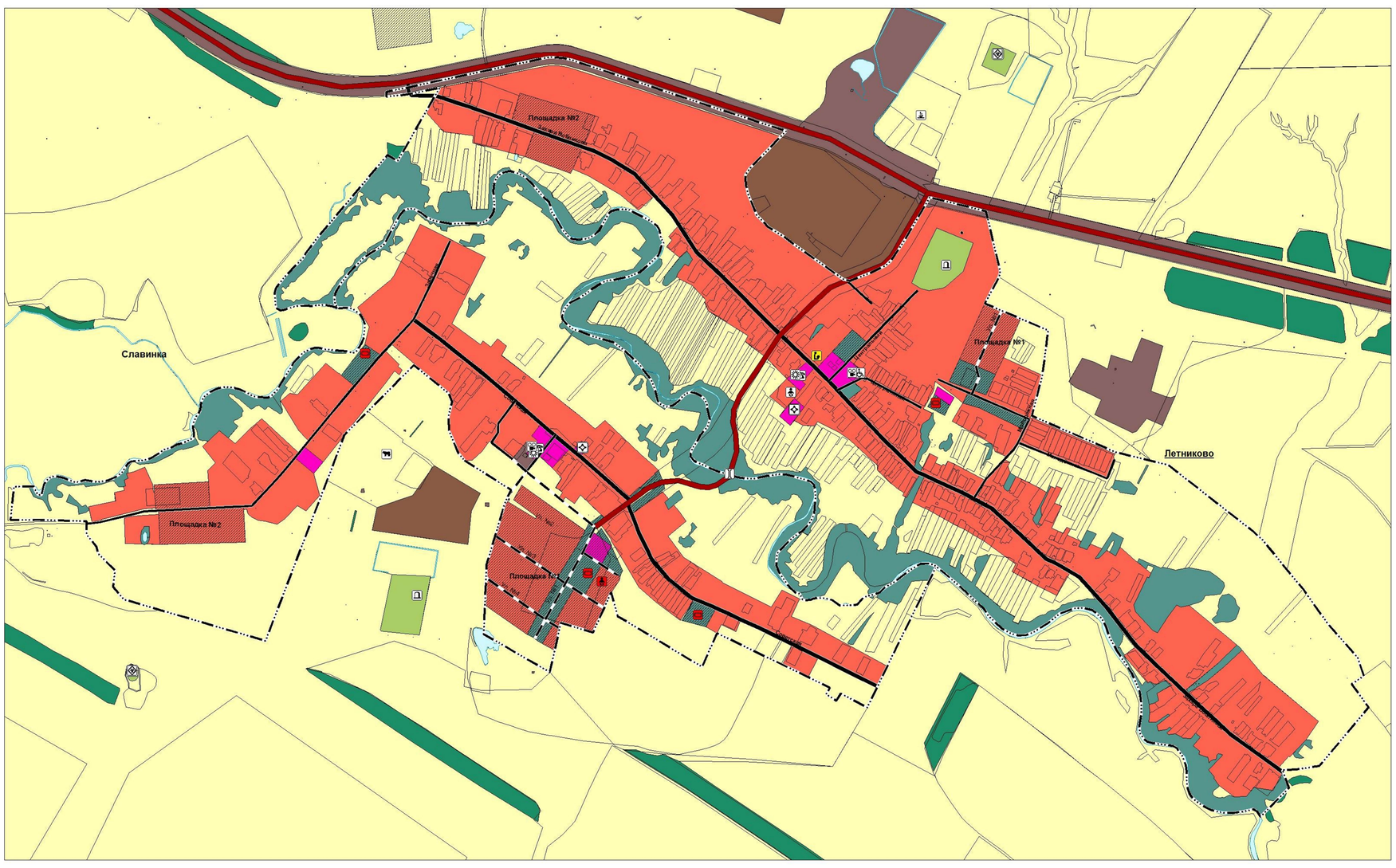

Карта планируемого размещения объектов местного значения с. Ореховка, с. Самовольно-Ивановка муниципального района Алексеевский Самарской области

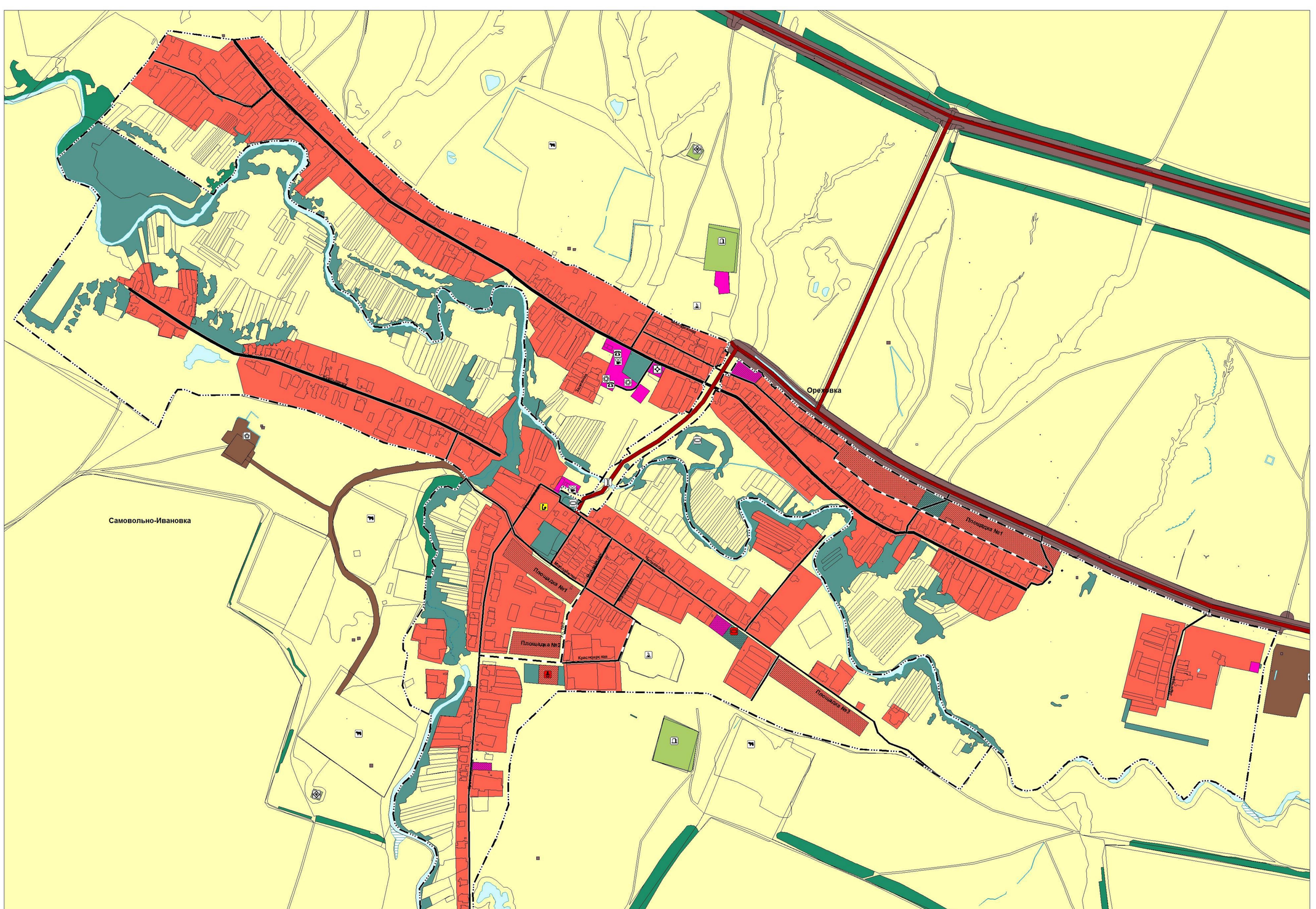

Карта планируемого размещения объектов местного значения с. Горяйновка, с. Калашиновка муниципального района Алексеевский Самарской области

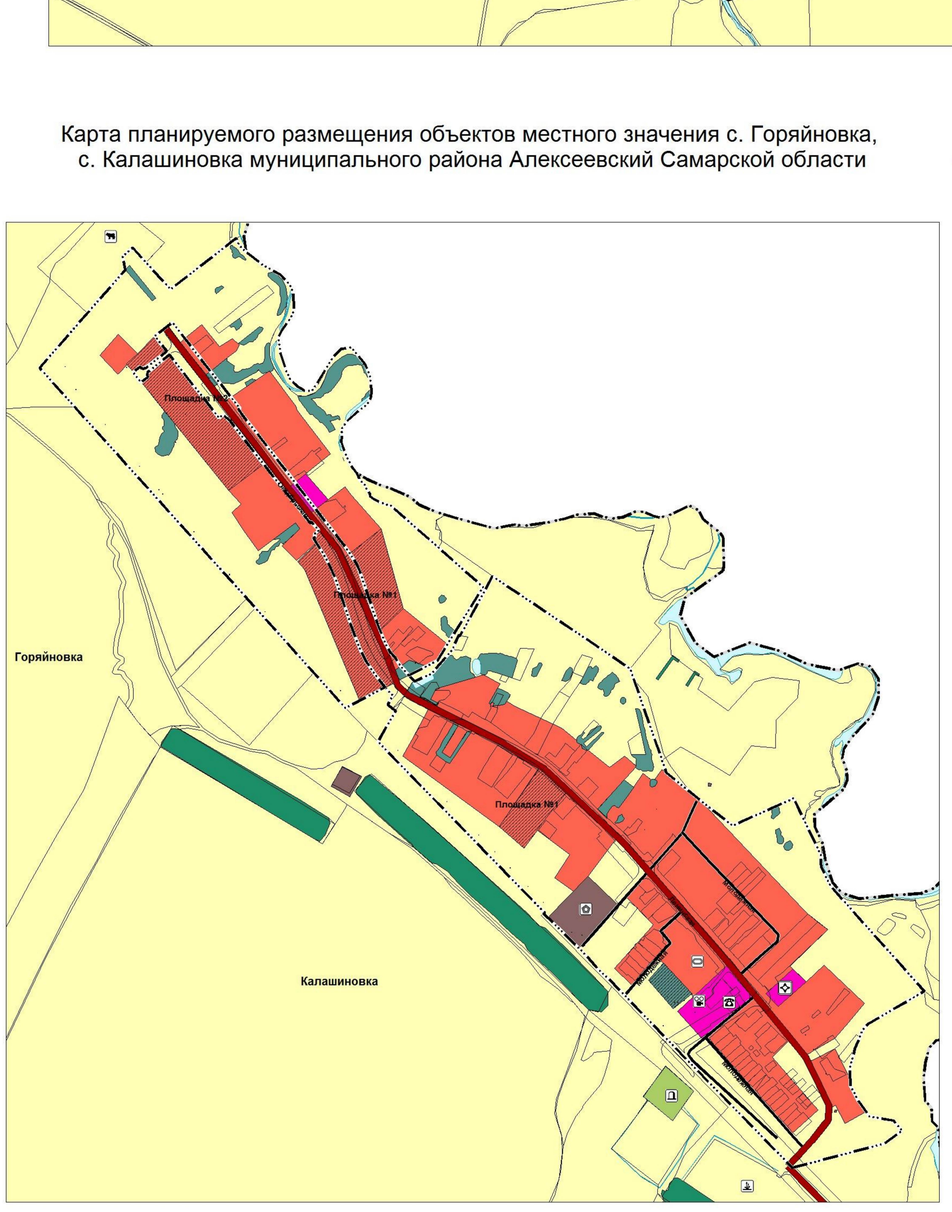

Карта планируемого размещения объектов местного значения с. Пушкарка муниципального района Алексеевский Самарской области



Условные обозначения:

Границы субъектов Российской Федерации, муниципальных образований, населенных пунктов. Существующие
- Границы единиц административно-территориального деления Российской Федерации
- Граница сельского поселения
- Граница населенного пункта

Сведения ЕГРН
- Границы земельных участков в соответствии с данными ЕГРН
- Границы земельных участков

Иная информация о состоянии, об использовании, ограничениях использования территорий. Существующие
- Функциональные зоны
- Жилые зоны
- Зона лесов
- Зоны рекреационного назначения
- Зоны сельскохозяйственного использования
- Зоны специального назначения
- Общественно-деловые зоны
- Производственные зоны, зоны инженерной и транспортной инфраструктур
- Производственная зона

Иная информация о состоянии, об использовании, ограничениях использования территорий. Планируемые
- Функциональные зоны
- Жилые зоны
- Зоны рекреационного назначения
- Зоны сельскохозяйственного использования
- Общественно-деловые зоны

Объекты социальной инфраструктуры, отдыха и туризма, санаторно-курортного назначения. Существующие
- Объекты здравоохранения
- Обособленное структурное подразделение медицинской организации, оказывающей первичную медико-санитарную помощь регионального значения
- Объекты культуры и искусства
- Объект культурно-досугового (клубного) типа местного значения
- Объекты образования и науки
- Дошкольная образовательная организация местного значения
- Общеобразовательная организация местного значения
- Объекты социального обслуживания
- Комплексные, полустационарные и нестационарные организации социального обслуживания местного значения
- Организации (отделения) социального обслуживания на дому местного значения
- Объекты физической культуры и массового спорта
- Спортивное сооружение местного значения
- Прочие объекты обслуживания
- Административное здание местного значения

Объекты социальной инфраструктуры, отдыха и туризма, санаторно-курортного назначения. Планируемые
- Объекты образования и науки
- Дошкольная образовательная организация местного значения
- Общеобразовательная организация местного значения, реконструируемые
- Объекты физической культуры и массового спорта
- Спортивное сооружение местного значения

Предприятия промышленности, сельского и лесного хозяйства, объекты утилизации и переработки отходов производства и потребления. Существующие
- Объекты утилизации, обезвреживания, размещения отходов производства и потребления
- Объект утилизации, уничтожения биологических отходов регионального значения
- Предприятия и объекты сельского и лесного хозяйства, рыболовства и рыбоводства
- Предприятие по разведению молочного крупного рогатого скота, производство сырого молока местного значения
- Предприятие по разведению овец и коз местного значения
- Предприятие растениеводства местного значения
- Прочие объекты, связанные с производственной деятельностью
- Объект, связанный с производственной деятельностью

Иные объекты федерального значения, регионального значения, местного значения. Существующие
- Места погребения
- Кладбище

Объекты транспортной инфраструктуры. Существующие
- Автомобильные дороги
- Автомобильные дороги регионального или межмуниципального значения
- Искусственные дорожные сооружения
- Мостовое сооружение местного значения
- Улично-дорожная сеть сельского населенного пункта
- Главная улица
- Улица в жилой застройке

Объекты транспортной инфраструктуры. Планируемые
- Улично-дорожная сеть сельского населенного пункта
- Улица в жилой застройке

Природные объекты. Существующие
- Поверхностные водные объекты
- Болото
- Водоем (озеро, пруд, обводненный карьер, водохранилище)
- Водоток (река, ручей, канал)

50 0 50 100 150 200
в 1 см 50 м

							3229923/02133-2023/8 (27)
							Заказчик: АО «Самаранефтегаз» Объект: Генеральный план сельского поселения Летниково муниципального района Алексеевский Самарской области
Изм.	Кол.уч.	Лист	№док.	Подп.	Дата		
Ген.директор		Макаров А.Ю.				Генеральный план сельского поселения Летниково муниципального района Алексеевский Самарской области	Стадия: П; Лист: 1; Масштаб: 1:5000
Исполнитель		Сафронова Л.П.				Карта планируемого размещения объектов местного значения сельского поселения Летниково муниципального района Алексеевский Самарской области	АО "Архитектурно-планировочное бюро городского округа Самара"

ПРИЛОЖЕНИЕ 5
к постановлению Правительства
Самарской области
от 15.09.2025 № 546

Карта планируемого размещения объектов инженерной инфраструктуры местного значения сельского поселения Летниково муниципального района Алексеевский Самарской области

С
З В
Ю

Карта планируемого размещения объектов инженерной инфраструктуры местного значения с. Летниково, с. Славинка муниципального района Алексеевский Самарской области

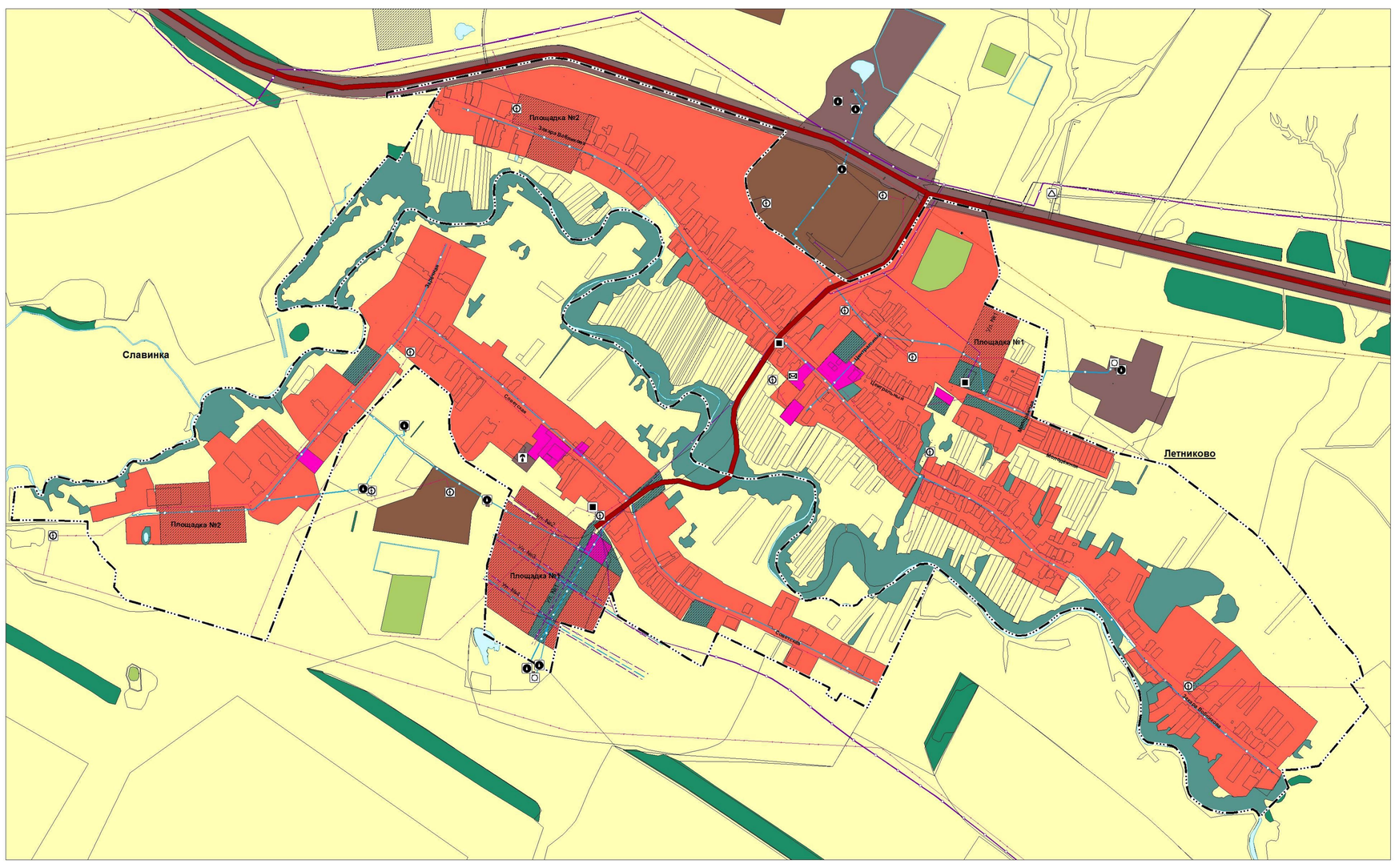

Карта планируемого размещения объектов инженерной инфраструктуры местного значения с. Ореховка, с. Самовольно-Ивановка муниципального района Алексеевский Самарской области

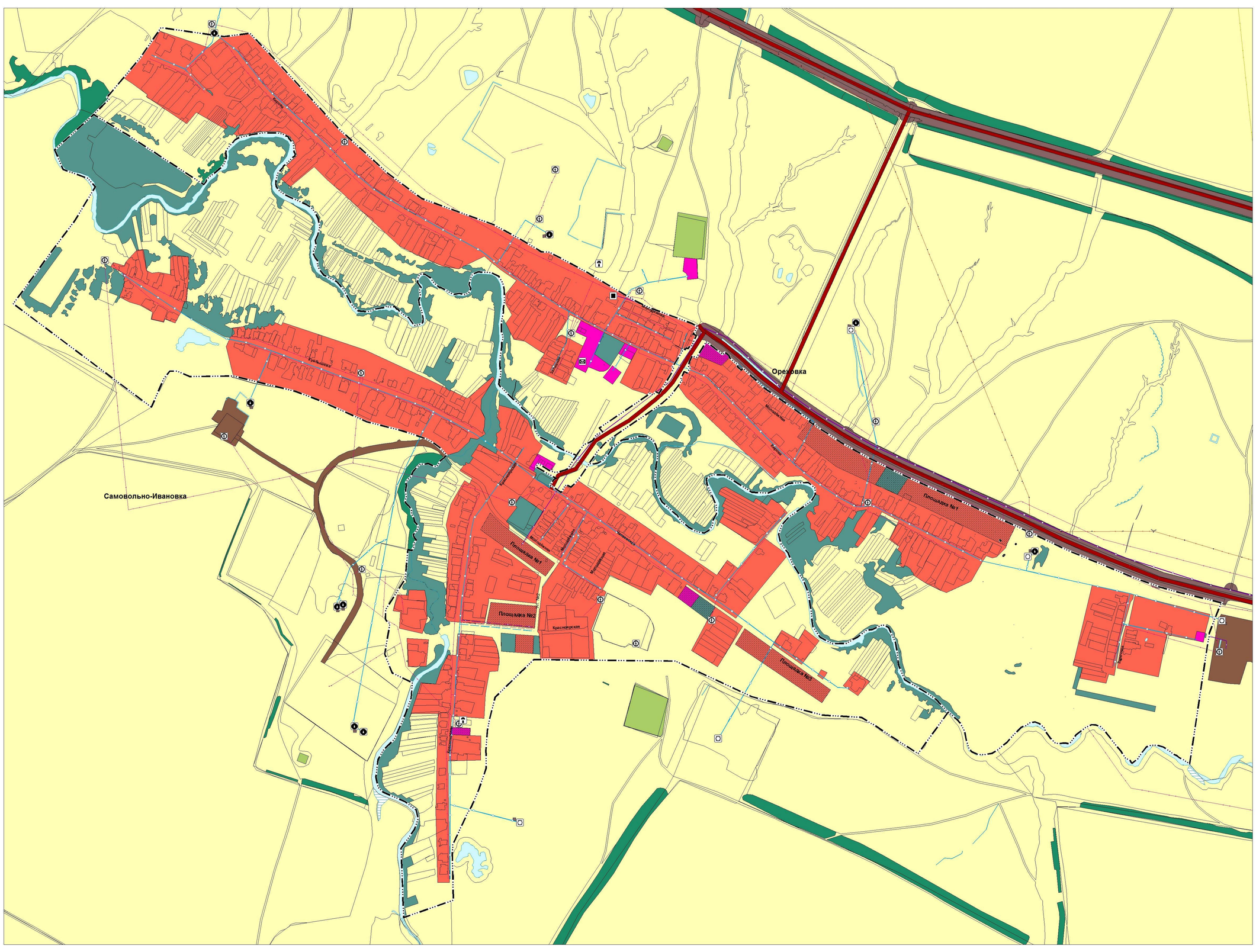

Карта планируемого размещения объектов инженерной инфраструктуры местного значения с. Горяйновка, с. Калашиновка муниципального района Алексеевский Самарской области

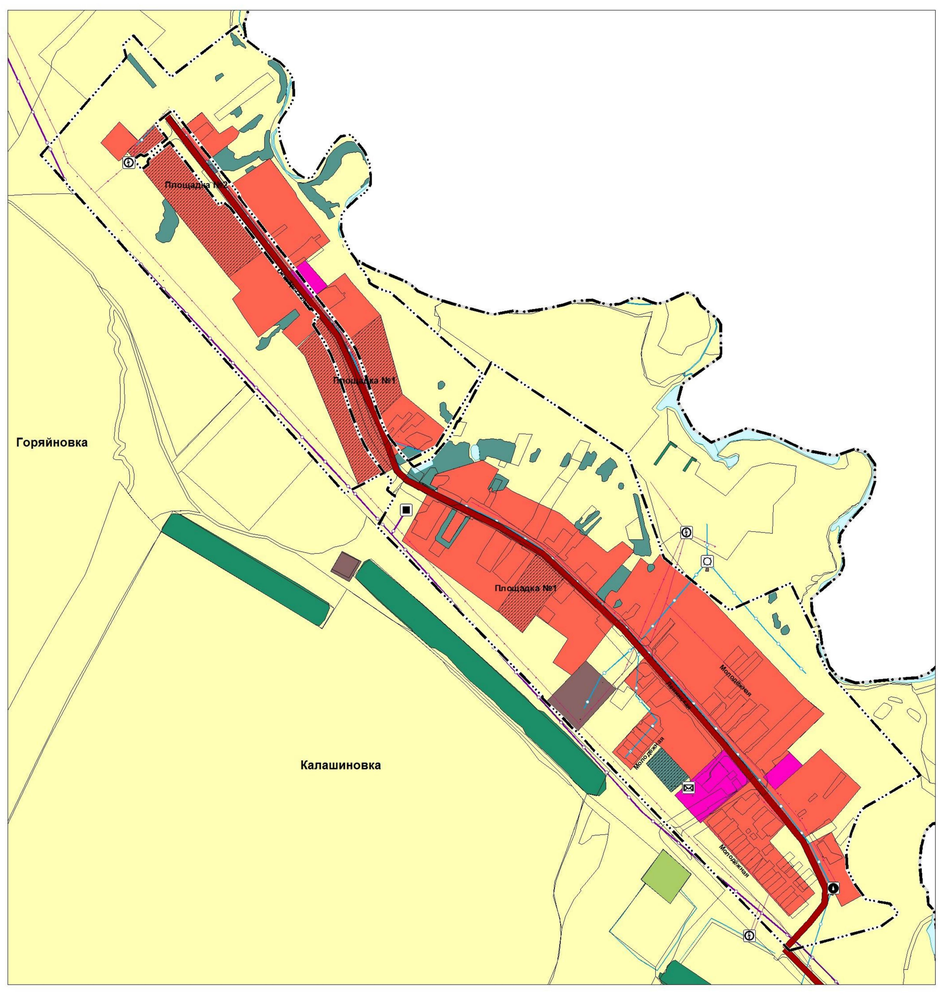

Карта планируемого размещения объектов инженерной инфраструктуры местного значения с. Пушкарка муниципального района Алексеевский Самарской области



Условные обозначения:

Границы субъектов Российской Федерации, муниципальных образований, населенных пунктов. Существующие

Границы субъекта Российской Федерации
Границы муниципального образования
Границы населенного пункта
Границы сельского поселения

Сведения ЕГРН

Границы земельных участков в соответствии с ЕГРН
Границы земельных участков

Иная информация о состоянии, об использовании, ограничениях использования территорий. Существующие

Функциональные зоны
Жилые зоны
Зоны рекреационного назначения
Зоны сельскохозяйственного использования
Зоны специального назначения
Общественно-деловые зоны
Производственные зоны, зоны инженерной и транспортной инфраструктур
Коммунально-складские зоны

Иная информация о состоянии, об использовании, ограничениях использования территорий. Планируемые

Функциональные зоны
Жилые зоны
Зоны рекреационного назначения
Зоны сельскохозяйственного использования
Общественно-деловые зоны
Производственные зоны

Объекты транспортной инфраструктуры. Существующие

Автомобильные дороги
Автомобильные дороги регионального или межмуниципального значения

Объекты трубопроводного транспорта и инженерной инфраструктуры. Существующие

Линии электропередачи (ЛЭП)
Линии электропередачи 10 кВ
Линии электропередачи 35 кВ
Линии электропередачи 35 кВ
Магистральные трубопроводы для транспортировки жидких и газообразных веществ
Газопровод распределительный, предназначенный для транспортировки природного газа под давлением свыше 1,2 МПа и нижнего отвлекающего газа под давлением свыше 1,6 МПа
Объекты водоснабжения
Водонапор
Водонапорная башня
Объекты добычи и транспортировки газа
Газораспределительная станция (ГРС) местного значения
Пункт редуцирования газа (ПРГ)
Объекты связи
Проводная станция (радиостанция)
Объекты почтовой связи
Распределительные трубопроводы для транспортировки газа
Газопровод распределительный высокого давления
Газопровод распределительный низкого давления
Газопровод распределительный среднего давления
Сети водоснабжения
Водовод
Водопровод
Сети электроснабжения
Линии связи
Электрические подстанции
Трансформаторная подстанция (ТП)

Объекты трубопроводного транспорта и инженерной инфраструктуры. Планируемые

Линии электропередачи (ЛЭП)
Линии электропередачи 10 кВ
Распределительные трубопроводы для транспортировки газа
Газопровод распределительный низкого давления
Сети водоснабжения
Водовод

Природные объекты. Существующие

Поверхностные водные объекты
Болота
Водотоки (канал, ров, обводнённый карьер)
Водотоки (река, ручей, канал)

50 0 50 100 150 200
в 1 см 50 м

							322902/02132/0-2023/В (3)
Изм.	Кол.уч.	Лист	№ док.	Подп.	Дата		Заказчик: АО «Самарагрофонд»
ГИП	Дубов				08.25		Карта планируемого размещения объектов инженерной инфраструктуры местного значения сельского поселения Летниково муниципального района Алексеевский Самарской области
Архитектор	Потапова				08.25		Стадия: П; Лист: 1; Листов: 1
Разработал	Дубов				08.25		Территориальная зона сельского поселения Летниково муниципального района Алексеевский Самарской области
							Карта планируемого размещения объектов инженерной инфраструктуры местного значения сельского поселения Летниково муниципального района Алексеевский Самарской области
							АО «Проектировщик» Инженерные Решения городам и парков Самары

ПРИЛОЖЕНИЕ 6
к постановлению Правительства
Самарской области
от 15.09.2025 № 546

Графическое описание
местоположения границ населенных пунктов, входящих в состав сельского поселения Летниково муниципального района Алексеевский
Самарской области

ОПИСАНИЕ МЕСТОПОЛОЖЕНИЯ ГРАНИЦ
населенного пункта – село Горяйновка сельского поселения Летниково муниципального района Алексеевский Самарской области
(наименование объекта, местоположение границ которого описано (далее – объект)

Раздел 1

Сведения об объекте		
№ п/п	Характеристики объекта	Описание характеристик
1	2	3
1.	Местоположение объекта	446650, Самарская область, Алексеевский р-н, с. Горяйновка
2.	Площадь объекта +/- величина погрешности определения площади (Р+/- Дельта Р)	467143 ± 239 кв. м
3.	Иные характеристики объекта	–

Раздел 2

Сведения о местоположении границ объекта					
1. Система координат МСК-63					
2. Сведения о характерных точках границ объекта					
Обозначение характерных точек границ	Координаты, м		Метод определения координат характерной точки	Средняя квадратическая погрешность положения характерной точки (Mt), м	Описание обозначения точки на местности (при наличии)
	X	Y			
1	2	3	4	5	6
1	308322.68	2234625.72	Картометрический метод	0.10	–
2	308249.21	2234559.69	Картометрический метод	0.10	–
3	308223.09	2234536.21	Картометрический метод	0.10	–
4	308217.91	2234531.56	Картометрический метод	0.10	–
5	308212.23	2234526.45	Картометрический метод	0.10	–
6	308211.48	2234525.78	Картометрический метод	0.10	–
7	308206.91	2234521.67	Картометрический метод	0.10	–
8	308191.2	2234507.55	Картометрический метод	0.10	–
9	308185.76	2234502.66	Картометрический метод	0.10	–
10	308183.49	2234500.62	Картометрический метод	0.10	–
11	308181.22	2234498.58	Картометрический метод	0.10	–
12	308170.89	2234489.3	Картометрический метод	0.10	–
13	308169.88	2234488.39	Картометрический метод	0.10	–
14	308166.63	2234491.23	Картометрический метод	0.10	–
15	308105	2234545.07	Картометрический метод	0.10	–
16	308101.24	2234548.35	Картометрический метод	0.10	–
17	308100.63	2234548.88	Картометрический метод	0.10	–
18	308096.27	2234552.69	Картометрический метод	0.10	–
19	308088.73	2234559.29	Картометрический метод	0.10	–
20	308076.29	2234570.16	Картометрический метод	0.10	–
21	307921.66	2234705.24	Картометрический метод	0.10	–
22	307907.43	2234717.67	Картометрический метод	0.10	–
23	307897.17	2234726.63	Картометрический метод	0.10	–
24	307581.52	2235002.38	Картометрический метод	0.10	–
25	307518.56	2235057.38	Картометрический	0.10	–

Сведения о местоположении границ объекта					
1. Система координат МСК-63					
2. Сведения о характерных точках границ объекта					
Обозначение характерных точек границ	Координаты, м		Метод определения координат характерной точки	Средняя квадратическая погрешность положения характерной точки (Mt), м	Описание обозначения точки на местности (при наличии)
	X	Y			
1	2	3	4	5	6
			метод		
26	307446.43	2235120.4	Картометрический метод	0.10	–
27	307441.88	2235124.37	Картометрический метод	0.10	–
28	307357.63	2235197.97	Картометрический метод	0.10	–
29	307376.89	2235236.76	Картометрический метод	0.10	–
30	307404.55	2235292.47	Картометрический метод	0.10	–
31	307405.3	2235291.79	Картометрический метод	0.10	–
32	307418.15	2235281.54	Картометрический метод	0.10	–
33	307436.38	2235268.25	Картометрический метод	0.10	–
34	307450.11	2235258.47	Картометрический метод	0.10	–
35	307466.07	2235248.5	Картометрический метод	0.10	–
36	307499.17	2235232.99	Картометрический метод	0.10	–
37	307534.42	2235219.81	Картометрический метод	0.10	–
38	307556.39	2235212.57	Картометрический метод	0.10	–
39	307584.01	2235203.86	Картометрический метод	0.10	–
40	307607.08	2235196.9	Картометрический метод	0.10	–
41	307638.19	2235187.17	Картометрический метод	0.10	–
42	307658.49	2235180.11	Картометрический метод	0.10	–
43	307673.57	2235174.18	Картометрический метод	0.10	–
44	307688.4	2235168.12	Картометрический метод	0.10	–
45	307704.31	2235160.63	Картометрический метод	0.10	–
46	307722.14	2235151.18	Картометрический метод	0.10	–
47	307741.45	2235139.33	Картометрический метод	0.10	–
48	307758.6	2235128.01	Картометрический метод	0.10	–
49	307763.61	2235133.81	Картометрический метод	0.10	–
50	307768.32	2235130.23	Картометрический метод	0.10	–

Сведения о местоположении границ объекта					
1. Система координат МСК-63					
2. Сведения о характерных точках границ объекта					
Обозначение характерных точек границ	Координаты, м		Метод определения координат характерной точки	Средняя квадратическая погрешность положения характерной точки (Mt), м	Описание обозначения точки на местности (при наличии)
	X	Y			
1	2	3	4	5	6
51	307777.39	2235141.04	Картометрический метод	0.10	–
52	307797.43	2235124.12	Картометрический метод	0.10	–
53	307795.15	2235121.46	Картометрический метод	0.10	–
54	307798.98	2235118.13	Картометрический метод	0.10	–
55	307904.13	2235037.14	Картометрический метод	0.10	–
56	307912.47	2235030.76	Картометрический метод	0.10	–
57	307919.79	2235024.69	Картометрический метод	0.10	–
58	308032.36	2234940.17	Картометрический метод	0.10	–
59	308038.78	2234935.13	Картометрический метод	0.10	–
60	308053.18	2234919.26	Картометрический метод	0.10	–
61	308046.1	2234909.57	Картометрический метод	0.10	–
62	308168.96	2234815.77	Картометрический метод	0.10	–
63	308196.52	2234794.93	Картометрический метод	0.10	–
64	308158.85	2234746.22	Картометрический метод	0.10	–
65	308158.05	2234745.19	Картометрический метод	0.10	–
66	308156.77	2234743.99	Картометрический метод	0.10	–
67	308155.51	2234743.14	Картометрический метод	0.10	–
68	308153.98	2234742.41	Картометрический метод	0.10	–
69	308151.92	2234741.87	Картометрический метод	0.10	–
70	308150.02	2234741.77	Картометрический метод	0.10	–
71	308148.23	2234741.99	Картометрический метод	0.10	–
72	308146.47	2234742.54	Картометрический метод	0.10	–
73	308144.66	2234743.52	Картометрический метод	0.10	–
74	308132.03	2234727.14	Картометрический метод	0.10	–
75	308155.08	2234709.45	Картометрический метод	0.10	–
76	308156.03	2234708.73	Картометрический метод	0.10	–
77	308159.51	2234713.3	Картометрический метод	0.10	–

Сведения о местоположении границ объекта					
1. Система координат МСК-63					
2. Сведения о характерных точках границ объекта					
Обозначение характерных точек границ	Координаты, м		Метод определения координат характерной точки	Средняя квадратическая погрешность положения характерной точки (Mt), м	Описание обозначения точки на местности (при наличии)
	X	Y			
1	2	3	4	5	6
78	308168.49	2234725.09	Картометрический метод	0.10	–
79	308166.93	2234726.5	Картометрический метод	0.10	–
80	308166.37	2234727.31	Картометрический метод	0.10	–
81	308165.48	2234728.85	Картометрический метод	0.10	–
82	308164.59	2234731.26	Картометрический метод	0.10	–
83	308164.51	2234733.2	Картометрический метод	0.10	–
84	308164.59	2234735.22	Картометрический метод	0.10	–
85	308165.24	2234737.16	Картометрический метод	0.10	–
86	308166.46	2234739.46	Картометрический метод	0.10	–
87	308204.72	2234788.72	Картометрический метод	0.10	–
88	308240.97	2234761.29	Картометрический метод	0.10	–
89	308272.5	2234803.11	Картометрический метод	0.10	–
90	308226.38	2234837.36	Картометрический метод	0.10	–
91	308201.82	2234855.84	Картометрический метод	0.10	–
92	308196.71	2234859.95	Картометрический метод	0.10	–
93	308067.08	2234959.49	Картометрический метод	0.10	–
94	308064.65	2234956.13	Картометрический метод	0.10	–
95	308055.12	2234962.53	Картометрический метод	0.10	–
96	307968.63	2235028.74	Картометрический метод	0.10	–
97	307964.07	2235032.02	Картометрический метод	0.10	–
98	307916.11	2235067.75	Картометрический метод	0.10	–
99	307900.39	2235079.24	Картометрический метод	0.10	–
100	307817.28	2235142.94	Картометрический метод	0.10	–
101	307809.2	2235148.57	Картометрический метод	0.10	–
102	307774.5	2235175.42	Картометрический метод	0.10	–
103	307767.55	2235180.79	Картометрический метод	0.10	–
104	307741.87	2235199.83	Картометрический метод	0.10	–
105	307736.5	2235203.7	Картометрический	0.10	–

Сведения о местоположении границ объекта					
1. Система координат МСК-63					
2. Сведения о характерных точках границ объекта					
Обозначение характерных точек границ	Координаты, м		Метод определения координат характерной точки	Средняя квадратическая погрешность положения характерной точки (Mt), м	Описание обозначения точки на местности (при наличии)
	X	Y			
1	2	3	4	5	6
			метод		
106	307696.45	2235229.65	Картометрический метод	0.10	–
107	307689.09	2235232.71	Картометрический метод	0.10	–
108	307678.89	2235236.54	Картометрический метод	0.10	–
109	307657.01	2235244.15	Картометрический метод	0.10	–
110	307624.7	2235254.26	Картометрический метод	0.10	–
111	307601.7	2235261.21	Картометрический метод	0.10	–
112	307574.81	2235269.67	Картометрический метод	0.10	–
113	307553.66	2235276.65	Картометрический метод	0.10	–
114	307523.17	2235287.99	Картометрический метод	0.10	–
115	307508.56	2235294.09	Картометрический метод	0.10	–
116	307485.37	2235307.02	Картометрический метод	0.10	–
117	307475.69	2235315.99	Картометрический метод	0.10	–
118	307459.22	2235326.32	Картометрический метод	0.10	–
119	307454.54	2235329.26	Картометрический метод	0.10	–
120	307444.28	2235337.44	Картометрический метод	0.10	–
121	307432.27	2235348.42	Картометрический метод	0.10	–
122	307444.38	2235372.84	Картометрический метод	0.10	–
123	307446.69	2235377.46	Картометрический метод	0.10	–
124	307465.81	2235415.73	Картометрический метод	0.10	–
125	307533.25	2235458.95	Картометрический метод	0.10	–
126	307638.25	2235526.41	Картометрический метод	0.10	–
127	307680.97	2235479.38	Картометрический метод	0.10	–
128	307693.75	2235465.31	Картометрический метод	0.10	–
129	307700.39	2235458	Картометрический метод	0.10	–
130	307728.53	2235427.02	Картометрический метод	0.10	–
131	307732.62	2235422.52	Картометрический метод	0.10	–
132	307781.15	2235369.09	Картометрический метод	0.10	–

Сведения о местоположении границ объекта					
1. Система координат МСК-63					
2. Сведения о характерных точках границ объекта					
Обозначение характерных точек границ	Координаты, м		Метод определения координат характерной точки	Средняя квадратическая погрешность положения характерной точки (Mt), м	Описание обозначения точки на местности (при наличии)
	X	Y			
1	2	3	4	5	6
133	307833.38	2235311.59	Картометрический метод	0.10	–
134	307833.5	2235309.39	Картометрический метод	0.10	–
135	307834.56	2235305.64	Картометрический метод	0.10	–
136	307836.38	2235300.05	Картометрический метод	0.10	–
137	307838.63	2235294.05	Картометрический метод	0.10	–
138	307841.31	2235287.14	Картометрический метод	0.10	–
139	307843.31	2235282.83	Картометрический метод	0.10	–
140	366778.44	2250998.12	Картометрический метод	0.10	–
141	307848.94	2235272.78	Картометрический метод	0.10	–
142	307852.5	2235267.69	Картометрический метод	0.10	–
143	307856	2235263.28	Картометрический метод	0.10	–
144	307862.98	2235262.2	Картометрический метод	0.10	–
145	307866.81	2235259.9	Картометрический метод	0.10	–
146	307874.46	2235254.55	Картометрический метод	0.10	–
147	307882.11	2235252.26	Картометрический метод	0.10	–
148	307886.7	2235247.66	Картометрический метод	0.10	–
149	307892.05	2235240.78	Картометрический метод	0.10	–
150	307895.88	2235237.72	Картометрический метод	0.10	–
151	307903.53	2235236.19	Картометрический метод	0.10	–
152	307912.82	2235231.38	Картометрический метод	0.10	–
153	307931.03	2235218.23	Картометрический метод	0.10	–
154	307958.24	2235205.81	Картометрический метод	0.10	–
155	307983.84	2235197.53	Картометрический метод	0.10	–
156	308016.86	2235199.18	Картометрический метод	0.10	–
157	308032.54	2235209.92	Картометрический метод	0.10	–
158	308054.02	2235233.91	Картометрический метод	0.10	–
159	308072.17	2235258.69	Картометрический метод	0.10	–
160	308087.85	2235268.55	Картометрический	0.10	–

Сведения о местоположении границ объекта					
1. Система координат МСК-63					
2. Сведения о характерных точках границ объекта					
Обозначение характерных точек границ	Координаты, м		Метод определения координат характерной точки	Средняя квадратическая погрешность положения характерной точки (Mt), м	Описание обозначения точки на местности (при наличии)
	X	Y			
1	2	3	4	5	6
			метод		
161	308105.18	2235270.2	Картометрический метод	0.10	–
162	308139.06	2235266.9	Картометрический метод	0.10	–
163	308167.14	2235256.21	Картометрический метод	0.10	–
164	308207.63	2235223.99	Картометрический метод	0.10	–
165	308204.27	2235200.03	Картометрический метод	0.10	–
166	308183.63	2235179.36	Картометрический метод	0.10	–
167	308115.08	2235136.46	Картометрический метод	0.10	–
168	308106.03	2235129.82	Картометрический метод	0.10	–
169	308107.72	2235111.72	Картометрический метод	0.10	–
170	308116.71	2235096.81	Картометрический метод	0.10	–
171	308134.87	2235078.62	Картометрический метод	0.10	–
172	308152.24	2235070.38	Картометрический метод	0.10	–
173	308194.36	2235057.21	Картометрический метод	0.10	–
174	308233.16	2235052.22	Картометрический метод	0.10	–
175	308249.75	2235060.51	Картометрический метод	0.10	–
176	308279.39	2235081.97	Картометрический метод	0.10	–
177	308297.54	2235090.23	Картометрический метод	0.10	–
178	308338.07	2235089.42	Картометрический метод	0.10	–
179	308356.2	2235081.97	Картометрический метод	0.10	–
180	308380.97	2235059.67	Картометрический метод	0.10	–
181	308406.59	2235015.93	Картометрический метод	0.10	–
182	308433.87	2234982.03	Картометрический метод	0.10	–
183	308436.19	2234978.39	Картометрический метод	0.10	–
184	308443.81	2234970.39	Картометрический метод	0.10	–
185	308459.25	2234959.22	Картометрический метод	0.10	–
186	308468.5	2234956.69	Картометрический метод	0.10	–
187	308458.75	2234942.72	Картометрический метод	0.10	–

Сведения о местоположении границ объекта					
1. Система координат МСК-63					
2. Сведения о характерных точках границ объекта					
Обозначение характерных точек границ	Координаты, м		Метод определения координат характерной точки	Средняя квадратическая погрешность положения характерной точки (Mt), м	Описание обозначения точки на местности (при наличии)
	X	Y			
1	2	3	4	5	6
188	308414.23	2234883.94	Картометрический метод	0.10	–
189	308403.13	2234869.29	Картометрический метод	0.10	–
190	308352.28	2234802.16	Картометрический метод	0.10	–
191	308350.94	2234800.39	Картометрический метод	0.10	–
192	308350.63	2234799.97	Картометрический метод	0.10	–
193	308366.88	2234785.54	Картометрический метод	0.10	–
194	308401.77	2234754.56	Картометрический метод	0.10	–
195	308414.3	2234743.44	Картометрический метод	0.10	–
196	308426.85	2234732.29	Картометрический метод	0.10	–
197	308449.88	2234711.84	Картометрический метод	0.10	–
198	308440.75	2234700.95	Картометрический метод	0.10	–
199	308429.5	2234687.55	Картометрический метод	0.10	–
200	308406.58	2234692.38	Картометрический метод	0.10	–
201	308398.31	2234694.13	Картометрический метод	0.10	–
202	308386.88	2234683.66	Картометрический метод	0.10	–
1	308322.68	2234625.72	Картометрический метод	0.10	–
3. Сведения о характерных точках части (частей) границы объекта					
Обозначение характерных точек части границы	Координаты, м		Метод определения координат характерной точки	Средняя квадратическая погрешность положения характерной точки (Mt), м	Описание обозначения точки на местности (при наличии)
	X	Y			
1	2	3	4	5	6
–	–	–	–	–	–

Раздел 4

План границ объекта[9]



Масштаб 1:7100

Используемые условные знаки и обозначения:

Граница населенного пункта

Поворотная точка

н1 Подпись точки

Подпись _____ Дата «___» _____ 20___ г.

Место для оттиска печати лица, составившего описание местоположения границ объекта

ОПИСАНИЕ МЕСТОПОЛОЖЕНИЯ ГРАНИЦ
населенного пункта – село Калашиновка сельского поселения Летниково муниципального района Алексеевский Самарской области
(наименование объекта, местоположение границ которого описано (далее – объект)

Раздел 1

Сведения об объекте		
№ п/п	Характиристики объекта	Описание характеристик
1	2	3
1.	Местоположение объекта	446650, Самарская область, Алексеевский р-н, с. Калашиновка
2.	Площадь объекта +/- величина погрешности определения площади (Р+/- Дельта Р)	776520 ± 308 кв. м
3.	Иные характеристики объекта	–

Раздел 2

Сведения о местоположении границ объекта					
1. Система координат МСК-63					
2. Сведения о характерных точках границ объекта					
Обозначение характерных точек границ	Координаты, м		Метод определения координат характерной точки	Средняя квадратическая погрешность положения характерной точки (Mt), м	Описание обозначения точки на местности (при наличии)
	X	Y			
1	2	3	4	5	6
1	308240.98	2234761.29	Картометрический метод	0.10	–
2	308204.73	2234788.71	Картометрический метод	0.10	–
3	308166.46	2234739.46	Картометрический метод	0.10	–
4	308165.24	2234737.16	Картометрический метод	0.10	–
5	308164.59	2234735.22	Картометрический метод	0.10	–
6	308164.51	2234733.2	Картометрический метод	0.10	–
7	308164.6	2234731.26	Картометрический метод	0.10	–
8	308165.48	2234728.84	Картометрический метод	0.10	–
9	308166.37	2234727.31	Картометрический метод	0.10	–
10	308166.93	2234726.5	Картометрический метод	0.10	–
11	308168.49	2234725.09	Картометрический метод	0.10	–
12	308159.51	2234713.3	Картометрический метод	0.10	–
13	308156.04	2234708.73	Картометрический метод	0.10	–
14	308155.09	2234709.45	Картометрический метод	0.10	–
15	308132.03	2234727.14	Картометрический метод	0.10	–
16	308144.67	2234743.53	Картометрический метод	0.10	–
17	308146.47	2234742.54	Картометрический метод	0.10	–
18	308148.23	2234741.99	Картометрический метод	0.10	–
19	308150.02	2234741.77	Картометрический метод	0.10	–
20	308151.92	2234741.87	Картометрический метод	0.10	–
21	308153.98	2234742.41	Картометрический метод	0.10	–
22	308155.51	2234743.13	Картометрический метод	0.10	–
23	308156.77	2234743.99	Картометрический метод	0.10	–

Сведения о местоположении границ объекта					
1. Система координат МСК-63					
2. Сведения о характерных точках границ объекта					
Обозначение характерных точек границ	Координаты, м		Метод определения координат характерной точки	Средняя квадратическая погрешность положения характерной точки (Mt), м	Описание обозначения точки на местности (при наличии)
	X	Y			
1	2	3	4	5	6
24	308158.05	2234745.19	Картометрический метод	0.10	–
25	308158.85	2234746.22	Картометрический метод	0.10	–
26	308196.51	2234794.94	Картометрический метод	0.10	–
27	308168.96	2234815.77	Картометрический метод	0.10	–
28	308046.11	2234909.56	Картометрический метод	0.10	–
29	308053.17	2234919.26	Картометрический метод	0.10	–
30	308038.78	2234935.13	Картометрический метод	0.10	–
31	308032.37	2234940.17	Картометрический метод	0.10	–
32	307919.79	2235024.69	Картометрический метод	0.10	–
33	307912.47	2235030.76	Картометрический метод	0.10	–
34	307904.13	2235037.14	Картометрический метод	0.10	–
35	307798.99	2235118.13	Картометрический метод	0.10	–
36	307795.15	2235121.46	Картометрический метод	0.10	–
37	307797.43	2235124.12	Картометрический метод	0.10	–
38	307777.39	2235141.04	Картометрический метод	0.10	–
39	307768.32	2235130.23	Картометрический метод	0.10	–
40	307763.62	2235133.82	Картометрический метод	0.10	–
41	307758.6	2235128.01	Картометрический метод	0.10	–
42	307741.45	2235139.33	Картометрический метод	0.10	–
43	307722.14	2235151.19	Картометрический метод	0.10	–
44	307704.31	2235160.63	Картометрический метод	0.10	–
45	307688.4	2235168.13	Картометрический метод	0.10	–
46	307673.57	2235174.18	Картометрический метод	0.10	–
47	307658.49	2235180.11	Картометрический метод	0.10	–
48	307638.19	2235187.17	Картометрический метод	0.10	–
49	307607.08	2235196.91	Картометрический	0.10	–

Сведения о местоположении границ объекта					
1. Система координат МСК-63					
2. Сведения о характерных точках границ объекта					
Обозначение характерных точек границ	Координаты, м		Метод определения координат характерной точки	Средняя квадратическая погрешность положения характерной точки (Mt), м	Описание обозначения точки на местности (при наличии)
	X	Y			
1	2	3	4	5	6
			метод		
50	307584.02	2235203.86	Картометрический метод	0.10	–
51	307556.39	2235212.57	Картометрический метод	0.10	–
52	307534.42	2235219.81	Картометрический метод	0.10	–
53	307499.18	2235232.99	Картометрический метод	0.10	–
54	307466.06	2235248.5	Картометрический метод	0.10	–
55	307450.11	2235258.47	Картометрический метод	0.10	–
56	307436.38	2235268.26	Картометрический метод	0.10	–
57	307418.15	2235281.54	Картометрический метод	0.10	–
58	307405.3	2235291.79	Картометрический метод	0.10	–
59	307388.92	2235306.75	Картометрический метод	0.10	–
60	307385.33	2235310.04	Картометрический метод	0.10	–
61	307382.63	2235308.47	Картометрический метод	0.10	–
62	307364.74	2235298.01	Картометрический метод	0.10	–
63	307364.72	2235297.99	Картометрический метод	0.10	–
64	307364.72	2235297.99	Картометрический метод	0.10	–
65	307364.71	2235297.99	Картометрический метод	0.10	–
66	307364.72	2235297.99	Картометрический метод	0.10	–
67	307354.17	2235309.21	Картометрический метод	0.10	–
68	307349.7	2235316.49	Картометрический метод	0.10	–
69	307311.7	2235293.92	Картометрический метод	0.10	–
70	307277.19	2235273.41	Картометрический метод	0.10	–
71	307263.9	2235285.96	Картометрический метод	0.10	–
72	307112.34	2235429.07	Картометрический метод	0.10	–
73	306902.3	2235628.28	Картометрический метод	0.10	–
74	306868.45	2235660.36	Картометрический метод	0.10	–
75	306866.42	2235658.13	Картометрический метод	0.10	–
76	306847.12	2235676.66	Картометрический	0.10	–

Сведения о местоположении границ объекта					
1. Система координат МСК-63					
2. Сведения о характерных точках границ объекта					
Обозначение характерных точек границ	Координаты, м		Метод определения координат характерной точки	Средняя квадратическая погрешность положения характерной точки (Mt), м	Описание обозначения точки на местности (при наличии)
	X	Y			
1	2	3	4	5	6
			метод		
77	306833.89	2235690.2	Картометрический метод	0.10	–
78	306821.12	2235703.58	Картометрический метод	0.10	–
79	306792.55	2235730.29	Картометрический метод	0.10	–
80	306779.14	2235744.94	Картометрический метод	0.10	–
81	306741.46	2235777.7	Картометрический метод	0.10	–
82	306717.84	2235800.52	Картометрический метод	0.10	–
83	306711.98	2235808.04	Картометрический метод	0.10	–
84	306699.67	2235819.74	Картометрический метод	0.10	–
85	306656.76	2235859.12	Картометрический метод	0.10	–
86	306623.76	2235890.51	Картометрический метод	0.10	–
87	306586.5	2235925.36	Картометрический метод	0.10	–
88	306564.82	2235945.32	Картометрический метод	0.10	–
89	306564.82	2235945.32	Картометрический метод	0.10	–
90	306527.69	2235980.31	Картометрический метод	0.10	–
91	306489.75	2236016.67	Картометрический метод	0.10	–
92	306331.82	2236166.65	Картометрический метод	0.10	–
93	306258.56	2236236.22	Картометрический метод	0.10	–
94	306260.55	2236244.21	Картометрический метод	0.10	–
95	306265.7	2236264.89	Картометрический метод	0.10	–
96	306265.7	2236264.89	Картометрический метод	0.10	–
97	306270.51	2236284.17	Картометрический метод	0.10	–
98	306272.95	2236293.95	Картометрический метод	0.10	–
99	306298.64	2236397	Картометрический метод	0.10	–
100	306306.89	2236430.09	Картометрический метод	0.10	–
101	306312.88	2236454.13	Картометрический метод	0.10	–
102	306342.38	2236495.88	Картометрический метод	0.10	–
103	306354.66	2236485.66	Картометрический метод	0.10	–

Сведения о местоположении границ объекта					
1. Система координат МСК-63					
2. Сведения о характерных точках границ объекта					
Обозначение характерных точек границ	Координаты, м		Метод определения координат характерной точки	Средняя квадратическая погрешность положения характерной точки (Mt), м	Описание обозначения точки на местности (при наличии)
	X	Y			
1	2	3	4	5	6
104	306366.5	2236475.81	Картометрический метод	0.10	–
105	306377.06	2236419.48	Картометрический метод	0.10	–
106	306413.13	2236394.27	Картометрический метод	0.10	–
107	306448.63	2236376.23	Картометрический метод	0.10	–
108	306488.94	2236374.05	Картометрический метод	0.10	–
109	306510.38	2236380.44	Картометрический метод	0.10	–
110	306536.56	2236387.19	Картометрический метод	0.10	–
111	306564.25	2236398.53	Картометрический метод	0.10	–
112	306579.06	2236405.05	Картометрический метод	0.10	–
113	306585.31	2236409.53	Картометрический метод	0.10	–
114	306589.44	2236412.72	Картометрический метод	0.10	–
115	306595.88	2236420.3	Картометрический метод	0.10	–
116	306622.09	2236467.69	Картометрический метод	0.10	–
117	306623.63	2236470.48	Картометрический метод	0.10	–
118	306670.44	2236552.94	Картометрический метод	0.10	–
119	306877.96	2236371.97	Картометрический метод	0.10	–
120	306902.44	2236350.73	Картометрический метод	0.10	–
121	306911.06	2236343.13	Картометрический метод	0.10	–
122	306919.63	2236337.05	Картометрический метод	0.10	–
123	306926.06	2236333.31	Картометрический метод	0.10	–
124	306933.06	2236329.52	Картометрический метод	0.10	–
125	306955.94	2236318.83	Картометрический метод	0.10	–
126	306966.37	2236314.79	Картометрический метод	0.10	–
127	306967.5	2236314.33	Картометрический метод	0.10	–
128	306971.88	2236313.2	Картометрический метод	0.10	–
129	306977.13	2236312.84	Картометрический метод	0.10	–
130	306983.25	2236312.95	Картометрический метод	0.10	–
131	306988.44	2236313.77	Картометрический	0.10	–

Сведения о местоположении границ объекта					
1. Система координат МСК-63					
2. Сведения о характерных точках границ объекта					
Обозначение характерных точек границ	Координаты, м		Метод определения координат характерной точки	Средняя квадратическая погрешность положения характерной точки (Mt), м	Описание обозначения точки на местности (при наличии)
	X	Y			
1	2	3	4	5	6
			метод		
132	306991.33	2236314.73	Картометрический метод	0.10	–
133	306992	2236314.95	Картометрический метод	0.10	–
134	307078.97	2236274.86	Картометрический метод	0.10	–
135	307129.75	2236251.31	Картометрический метод	0.10	–
136	307067.31	2236106.47	Картометрический метод	0.10	–
137	307132.31	2236025.94	Картометрический метод	0.10	–
138	307194.56	2235951.89	Картометрический метод	0.10	–
139	307223.44	2235942.63	Картометрический метод	0.10	–
140	307413.1	2235879.36	Картометрический метод	0.10	–
141	307428.36	2235874.27	Картометрический метод	0.10	–
142	307440.56	2235870.2	Картометрический метод	0.10	–
143	307500.56	2235784.78	Картометрический метод	0.10	–
144	307663.19	2235549.11	Картометрический метод	0.10	–
145	307563.13	2235493.11	Картометрический метод	0.10	–
146	307524.24	2235470.72	Картометрический метод	0.10	–
147	307524.85	2235466.97	Картометрический метод	0.10	–
148	307491.69	2235451.98	Картометрический метод	0.10	–
149	307487.63	2235448.44	Картометрический метод	0.10	–
150	307439.86	2235406.29	Картометрический метод	0.10	–
151	307436.37	2235402.95	Картометрический метод	0.10	–
152	307418.09	2235362.5	Картометрический метод	0.10	–
153	307421.45	2235358.31	Картометрический метод	0.10	–
154	307444.28	2235337.44	Картометрический метод	0.10	–
155	307454.54	2235329.26	Картометрический метод	0.10	–
156	307459.24	2235326.32	Картометрический метод	0.10	–
157	307475.7	2235316	Картометрический метод	0.10	–
158	307485.38	2235307.02	Картометрический метод	0.10	–

Сведения о местоположении границ объекта					
1. Система координат МСК-63					
2. Сведения о характерных точках границ объекта					
Обозначение характерных точек границ	Координаты, м		Метод определения координат характерной точки	Средняя квадратическая погрешность положения характерной точки (Mt), м	Описание обозначения точки на местности (при наличии)
	X	Y			
1	2	3	4	5	6
159	307508.56	2235294.09	Картометрический метод	0.10	–
160	307523.17	2235287.99	Картометрический метод	0.10	–
161	307553.66	2235276.65	Картометрический метод	0.10	–
162	307574.81	2235269.68	Картометрический метод	0.10	–
163	307601.7	2235261.2	Картометрический метод	0.10	–
164	307624.7	2235254.26	Картометрический метод	0.10	–
165	307657.01	2235244.15	Картометрический метод	0.10	–
166	307678.89	2235236.54	Картометрический метод	0.10	–
167	307689.09	2235232.71	Картометрический метод	0.10	–
168	307696.45	2235229.65	Картометрический метод	0.10	–
169	307736.49	2235203.7	Картометрический метод	0.10	–
170	307741.87	2235199.83	Картометрический метод	0.10	–
171	307767.55	2235180.79	Картометрический метод	0.10	–
172	307774.5	2235175.42	Картометрический метод	0.10	–
173	307809.2	2235148.57	Картометрический метод	0.10	–
174	307817.27	2235142.94	Картометрический метод	0.10	–
175	307900.39	2235079.24	Картометрический метод	0.10	–
176	307916.11	2235067.75	Картометрический метод	0.10	–
177	307964.07	2235032.02	Картометрический метод	0.10	–
178	307968.63	2235028.74	Картометрический метод	0.10	–
179	308055.12	2234962.53	Картометрический метод	0.10	–
180	308064.65	2234956.12	Картометрический метод	0.10	–
181	308067.09	2234959.48	Картометрический метод	0.10	–
182	308196.71	2234859.95	Картометрический метод	0.10	–
183	308201.82	2234855.84	Картометрический метод	0.10	–
184	308226.38	2234837.36	Картометрический метод	0.10	–
185	308272.5	2234803.11	Картометрический метод	0.10	–
186	307950.3	2235010.05	Картометрический	0.10	–

Сведения о местоположении границ объекта					
1. Система координат МСК-63					
2. Сведения о характерных точках границ объекта					
Обозначение характерных точек границ	Координаты, м		Метод определения координат характерной точки	Средняя квадратическая погрешность положения характерной точки (Mt), м	Описание обозначения точки на местности (при наличии)
	X	Y			
1	2	3	4	5	6
			метод		
1	308240.98	2234761.29	Картометрический метод	0.10	–
3. Сведения о характерных точках части (частей) границы объекта					
Обозначение характерных точек части границы	Координаты, м		Метод определения координат характерной точки	Средняя квадратическая погрешность положения характерной точки (Mt), м	Описание обозначения точки на местности (при наличии)
	X	Y			
1	2	3	4	5	6
–	–	–	–	–	–

Раздел 4

План границ объекта[9]

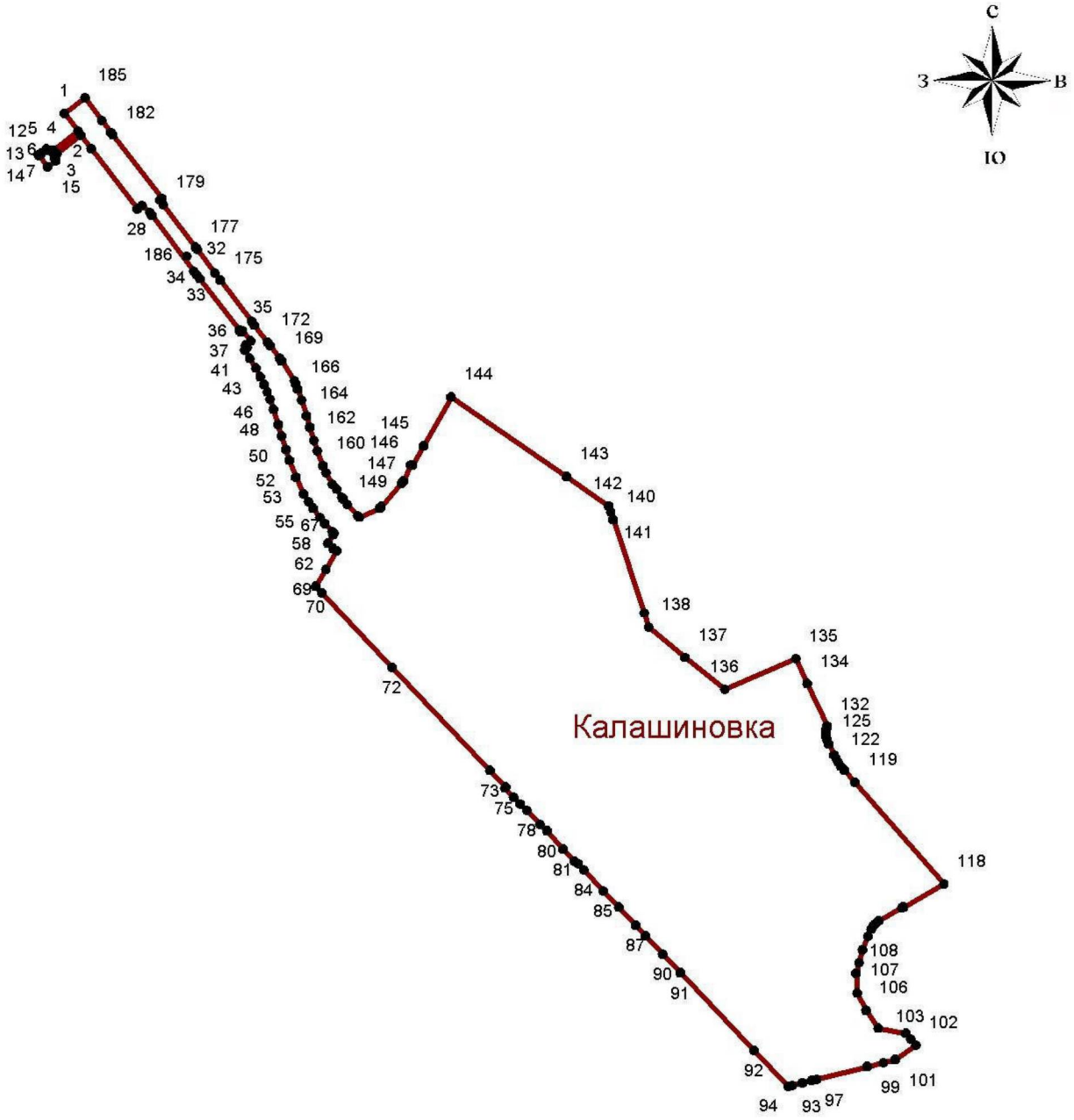

Масштаб 1:13500

Используемые условные знаки и обозначения:

Граница населенного пункта

Поворотная точка

н1 Подпись точки

Подпись _____ Дата «___» _____ 20___ г.

Место для оттиска печати лица, составившего описание местоположения границ объекта

ОПИСАНИЕ МЕСТОПОЛОЖЕНИЯ ГРАНИЦ
населенного пункта – село Летниково сельского поселения Летниково муниципального района Алексеевский Самарской области
(наименование объекта, местоположение границ которого описано (далее – объект)

Раздел 1

Сведения об объекте		
№ п/п	Характеристики объекта	Описание характеристик
1	2	3
1.	Местоположение объекта	446650, Самарская область, Алексеевский р-н, с. Летниково
2.	Площадь объекта +/- величина погрешности определения площади (Р+/- Дельта Р)	2158019 ± 514 кв. м
3.	Иные характеристики объекта	–

Раздел 2

Сведения о местоположении границ объекта					
1. Система координат МСК-63					
2. Сведения о характерных точках границ объекта					
Обозначение характерных точек границ	Координаты, м		Метод определения координат характерной точки	Средняя квадратическая погрешность положения характерной точки (Mt), м	Описание обозначения точки на местности (при наличии)
	X	Y			
1	2	3	4	5	6
1	315462.69	2228162.89	Картометрический метод	0.10	–
2	315448.89	2228162.74	Картометрический метод	0.10	–
3	315452.84	2228205.96	Картометрический метод	0.10	–
4	315457.37	2228239.92	Картометрический метод	0.10	–
5	315472.67	2228320.48	Картометрический метод	0.10	–
6	315442.63	2228302.63	Картометрический метод	0.10	–
7	315258.13	2228192.99	Картометрический метод	0.10	–
8	315276.19	2228163.34	Картометрический метод	0.10	–
9	315203.55	2228099.93	Картометрический метод	0.10	–
10	315102.81	2228011.99	Картометрический метод	0.10	–
11	315079.95	2227992.03	Картометрический метод	0.10	–
12	315038.63	2227956.14	Картометрический метод	0.10	–
13	314991.38	2227919.45	Картометрический метод	0.10	–
14	314974.25	2227908.75	Картометрический метод	0.10	–
15	314951.63	2227885.66	Картометрический метод	0.10	–
16	314918.31	2227852.28	Картометрический метод	0.10	–
17	314891.5	2227830.91	Картометрический метод	0.10	–
18	314882.88	2227826.66	Картометрический метод	0.10	–
19	314872	2227824.25	Картометрический метод	0.10	–
20	314837.13	2227825.81	Картометрический метод	0.10	–
21	314831	2227827.97	Картометрический метод	0.10	–
22	314825.44	2227831.7	Картометрический метод	0.10	–

Сведения о местоположении границ объекта					
1. Система координат МСК-63					
2. Сведения о характерных точках границ объекта					
Обозначение характерных точек границ	Координаты, м		Метод определения координат характерной точки	Средняя квадратическая погрешность положения характерной точки (Mt), м	Описание обозначения точки на местности (при наличии)
	X	Y			
1	2	3	4	5	6
23	314822.69	2227835.69	Картометрический метод	0.10	–
24	314821.19	2227840.09	Картометрический метод	0.10	–
25	314821.75	2227846.41	Картометрический метод	0.10	–
26	314823.5	2227853.94	Картометрический метод	0.10	–
27	314832.94	2227886.56	Картометрический метод	0.10	–
28	314834.09	2227913.26	Картометрический метод	0.10	–
29	314834.44	2227921.33	Картометрический метод	0.10	–
30	314832.31	2227929.63	Картометрический метод	0.10	–
31	314833	2227939.47	Картометрический метод	0.10	–
32	314835.63	2227961.25	Картометрический метод	0.10	–
33	314832.13	2227992.19	Картометрический метод	0.10	–
34	314828.2	2228003.78	Картометрический метод	0.10	–
35	314825.89	2228010.55	Картометрический метод	0.10	–
36	314834.64	2228004.52	Картометрический метод	0.10	–
37	314841.58	2228001.53	Картометрический метод	0.10	–
38	314855.91	2228000.33	Картометрический метод	0.10	–
39	314872.35	2228004.19	Картометрический метод	0.10	–
40	314898.14	2228019.99	Картометрический метод	0.10	–
41	314931.11	2228046.89	Картометрический метод	0.10	–
42	314952.41	2228067.84	Картометрический метод	0.10	–
43	314969.39	2228084.45	Картометрический метод	0.10	–
44	314984.92	2228106.48	Картометрический метод	0.10	–
45	315002.25	2228135.37	Картометрический метод	0.10	–
46	315012.36	2228149.09	Картометрический метод	0.10	–
47	315022.11	2228155.59	Картометрический метод	0.10	–

Сведения о местоположении границ объекта					
1. Система координат МСК-63					
2. Сведения о характерных точках границ объекта					
Обозначение характерных точек границ	Координаты, м		Метод определения координат характерной точки	Средняя квадратическая погрешность положения характерной точки (Mt), м	Описание обозначения точки на местности (при наличии)
	X	Y			
1	2	3	4	5	6
48	315062.92	2228177.98	Картометрический метод	0.10	–
49	315096.87	2228196.76	Картометрический метод	0.10	–
50	315110.14	2228207.43	Картометрический метод	0.10	–
51	315113.3	2228212.39	Картометрический метод	0.10	–
52	315116.92	2228226.16	Картометрический метод	0.10	–
53	315114.88	2228241.06	Картометрический метод	0.10	–
54	315107.51	2228254.41	Картометрический метод	0.10	–
55	315102.54	2228261.26	Картометрический метод	0.10	–
56	315091.92	2228273.93	Картометрический метод	0.10	–
57	315082.97	2228291.45	Картометрический метод	0.10	–
58	315076.82	2228308.41	Картометрический метод	0.10	–
59	315073.47	2228325.56	Картометрический метод	0.10	–
60	315070.68	2228345.86	Картометрический метод	0.10	–
61	315070.12	2228361.52	Картометрический метод	0.10	–
62	315071.05	2228400.1	Картометрический метод	0.10	–
63	315070.12	2228428.98	Картометрический метод	0.10	–
64	315072.17	2228442.4	Картометрический метод	0.10	–
65	315075.16	2228449.67	Картометрический метод	0.10	–
66	315081.12	2228458.06	Картометрический метод	0.10	–
67	315093.79	2228469.8	Картометрический метод	0.10	–
68	315104.6	2228475.02	Картометрический метод	0.10	–
69	315115.41	2228477.07	Картометрический метод	0.10	–
70	315125.66	2228477.63	Картометрический метод	0.10	–
71	315160.88	2228474.83	Картометрический метод	0.10	–
72	315178.58	2228475.76	Картометрический метод	0.10	–
73	315191.82	2228479.11	Картометрический метод	0.10	–
74	315199.46	2228482.28	Картометрический метод	0.10	–

Сведения о местоположении границ объекта					
1. Система координат МСК-63					
2. Сведения о характерных точках границ объекта					
Обозначение характерных точек границ	Координаты, м		Метод определения координат характерной точки	Средняя квадратическая погрешность положения характерной точки (Mt), м	Описание обозначения точки на местности (при наличии)
	X	Y			
1	2	3	4	5	6
75	315205.42	2228486.38	Картометрический метод	0.10	–
76	315216.6	2228498.69	Картометрический метод	0.10	–
77	315221.26	2228512.1	Картометрический метод	0.10	–
78	315223.31	2228525.52	Картометрический метод	0.10	–
79	315216.79	2228546.96	Картометрический метод	0.10	–
80	315205.98	2228568.76	Картометрический метод	0.10	–
81	315183.24	2228590.94	Картометрический метод	0.10	–
82	315161.43	2228608.83	Картометрический метод	0.10	–
83	315145.77	2228622.25	Картометрический метод	0.10	–
84	315129.37	2228639.58	Картометрический метод	0.10	–
85	315118.56	2228642.56	Картометрический метод	0.10	–
86	315101.98	2228645.55	Картометрический метод	0.10	–
87	315085.01	2228657.29	Картометрический метод	0.10	–
88	315060.6	2228670.71	Картометрический метод	0.10	–
89	315045.69	2228679.65	Картометрический метод	0.10	–
90	315028.72	2228693.44	Картометрический метод	0.10	–
91	315023.69	2228697.73	Картометрический метод	0.10	–
92	315019.96	2228706.86	Картометрический метод	0.10	–
93	315018.1	2228728.67	Картометрический метод	0.10	–
94	315019.96	2228749.17	Картометрический метод	0.10	–
95	315025.93	2228762.77	Картометрический метод	0.10	–
96	315033.01	2228773.95	Картометрический метод	0.10	–
97	315042.89	2228785.51	Картометрический метод	0.10	–
98	315060.59	2228796.5	Картометрический метод	0.10	–
99	315078.29	2228806	Картометрический метод	0.10	–
100	315093.2	2228814.58	Картометрический метод	0.10	–
101	315100.1	2228821.47	Картометрический метод	0.10	–
102	315105.5	2228840.11	Картометрический	0.10	–

Сведения о местоположении границ объекта					
1. Система координат МСК-63					
2. Сведения о характерных точках границ объекта					
Обозначение характерных точек границ	Координаты, м		Метод определения координат характерной точки	Средняя квадратическая погрешность положения характерной точки (Mt), м	Описание обозначения точки на местности (при наличии)
	X	Y			
1	2	3	4	5	6
			метод		
103	315105.88	2228862.29	Картометрический метод	0.10	–
104	315103.83	2228875.71	Картометрический метод	0.10	–
105	315094.32	2228891.92	Картометрический метод	0.10	–
106	315085.17	2228910.48	Картометрический метод	0.10	–
107	315074.48	2228932.73	Картометрический метод	0.10	–
108	315070.09	2228939.45	Картометрический метод	0.10	–
109	315062.83	2228947.65	Картометрический метод	0.10	–
110	315054.07	2228958.09	Картометрический метод	0.10	–
111	315048.66	2228961.63	Картометрический метод	0.10	–
112	315041.39	2228964.79	Картометрический метод	0.10	–
113	315028.16	2228966.29	Картометрический метод	0.10	–
114	315017.91	2228968.9	Картометрический метод	0.10	–
115	315005.42	2228975.98	Картометрический метод	0.10	–
116	315000.39	2228973.93	Картометрический метод	0.10	–
117	314997.41	2228970.76	Картометрический метод	0.10	–
118	314993.49	2228968.9	Картометрический метод	0.10	–
119	314976.53	2228963.86	Картометрический метод	0.10	–
120	314968.52	2228960.14	Картометрический метод	0.10	–
121	314963.67	2228956.04	Картометрический метод	0.10	–
122	314948.95	2228939.26	Картометрический метод	0.10	–
123	314932.93	2228922.11	Картометрический метод	0.10	–
124	314923.79	2228910.93	Картометрический метод	0.10	–
126	314918.76	2228904.78	Картометрический метод	0.10	–
127	314909.81	2228882.23	Картометрический метод	0.10	–
128	314899	2228838.8	Картометрический метод	0.10	–
129	314894.74	2228804.69	Картометрический метод	0.10	–
130	314888.57	2228790.6	Картометрический метод	0.10	–

Сведения о местоположении границ объекта					
1. Система координат МСК-63					
2. Сведения о характерных точках границ объекта					
Обозначение характерных точек границ	Координаты, м		Метод определения координат характерной точки	Средняя квадратическая погрешность положения характерной точки (Mt), м	Описание обозначения точки на местности (при наличии)
	X	Y			
1	2	3	4	5	6
131	314870.07	2228760.66	Картометрический метод	0.10	–
132	314858.62	2228746.04	Картометрический метод	0.10	–
133	314844.88	2228723.33	Картометрический метод	0.10	–
134	314832.55	2228697.88	Картометрический метод	0.10	–
135	314818.1	2228683.44	Картометрический метод	0.10	–
136	314804.32	2228676.64	Картометрический метод	0.10	–
137	314791.09	2228673.1	Картометрический метод	0.10	–
138	314784.01	2228673.48	Картометрический метод	0.10	–
139	314777.48	2228678.32	Картометрический метод	0.10	–
140	314767.79	2228687.27	Картометрический метод	0.10	–
141	314753.48	2228703.96	Картометрический метод	0.10	–
142	314745.82	2228726.33	Картометрический метод	0.10	–
143	314735.74	2228750.92	Картометрический метод	0.10	–
144	314724.66	2228782.76	Картометрический метод	0.10	–
145	314712.79	2228822.78	Картометрический метод	0.10	–
146	314686.78	2228857.24	Картометрический метод	0.10	–
147	314667.63	2228876.59	Картометрический метод	0.10	–
148	314642.66	2228902.27	Картометрический метод	0.10	–
149	314625.89	2228913.64	Картометрический метод	0.10	–
150	314606.28	2228929.28	Картометрический метод	0.10	–
151	314588.61	2228938.11	Картометрический метод	0.10	–
152	314570.25	2228944.89	Картометрический метод	0.10	–
153	314551.89	2228948.28	Картометрический метод	0.10	–
154	314535.79	2228952.8	Картометрический метод	0.10	–
155	314527.6	2228960.99	Картометрический метод	0.10	–
156	314519.12	2228976.53	Картометрический метод	0.10	–
157	314523.64	2228997.99	Картометрический метод	0.10	–
158	314535.61	2229013.1	Картометрический	0.10	–

Сведения о местоположении границ объекта					
1. Система координат МСК-63					
2. Сведения о характерных точках границ объекта					
Обозначение характерных точек границ	Координаты, м		Метод определения координат характерной точки	Средняя квадратическая погрешность положения характерной точки (Mt), м	Описание обозначения точки на местности (при наличии)
	X	Y			
1	2	3	4	5	6
			метод		
159	314550.96	2229027.1	Картометрический метод	0.10	–
160	314559.2	2229038.98	Картометрический метод	0.10	–
161	314561.8	2229049.07	Картометрический метод	0.10	–
162	314558.51	2229064.83	Картометрический метод	0.10	–
163	314550.74	2229079.42	Картометрический метод	0.10	–
164	314546.27	2229084.71	Картометрический метод	0.10	–
165	314538.86	2229090.95	Картометрический метод	0.10	–
166	314526.9	2229097.06	Картометрический метод	0.10	–
167	314513.79	2229098.48	Картометрический метод	0.10	–
168	314480.59	2229105.4	Картометрический метод	0.10	–
169	314459.06	2229097.89	Картометрический метод	0.10	–
170	314436.11	2229078.16	Картометрический метод	0.10	–
171	314423.6	2229071.26	Картометрический метод	0.10	–
172	314406.28	2229059.64	Картометрический метод	0.10	–
173	314401.06	2229056.32	Картометрический метод	0.10	–
174	314394.38	2229052.07	Картометрический метод	0.10	–
175	314388.34	2229049.73	Картометрический метод	0.10	–
176	314380.63	2229046.75	Картометрический метод	0.10	–
177	314371.44	2229046.75	Картометрический метод	0.10	–
178	314364.63	2229051.99	Картометрический метод	0.10	–
179	314358.99	2229056.91	Картометрический метод	0.10	–
180	314354.88	2229062.87	Картометрический метод	0.10	–
181	314348.31	2229079.52	Картометрический метод	0.10	–
182	314348.08	2229079.94	Картометрический метод	0.10	–
183	314347.8	2229080.45	Картометрический метод	0.10	–
184	314336.19	2229103.17	Картометрический метод	0.10	–
185	314324.88	2229130.26	Картометрический метод	0.10	–

Сведения о местоположении границ объекта					
1. Система координат МСК-63					
2. Сведения о характерных точках границ объекта					
Обозначение характерных точек границ	Координаты, м		Метод определения координат характерной точки	Средняя квадратическая погрешность положения характерной точки (Mt), м	Описание обозначения точки на местности (при наличии)
	X	Y			
1	2	3	4	5	6
186	314318.04	2229158.12	Картометрический метод	0.10	–
187	314307.68	2229185.78	Картометрический метод	0.10	–
188	314303.59	2229216.05	Картометрический метод	0.10	–
189	314303.59	2229237.87	Картометрический метод	0.10	–
190	314311.23	2229273.32	Картометрический метод	0.10	–
191	314315.6	2229312.21	Картометрический метод	0.10	–
192	314314.23	2229328.03	Картометрический метод	0.10	–
193	314301.36	2229374.85	Картометрический метод	0.10	–
194	314292.34	2229400.44	Картометрический метод	0.10	–
195	314282.5	2229410.66	Картометрический метод	0.10	–
196	314272.74	2229412.63	Картометрический метод	0.10	–
197	314262.99	2229413.52	Картометрический метод	0.10	–
198	314253.82	2229414.75	Картометрический метод	0.10	–
199	314246.64	2229414.53	Картометрический метод	0.10	–
200	314236.08	2229413.39	Картометрический метод	0.10	–
201	314215.19	2229411.79	Картометрический метод	0.10	–
202	314195.51	2229409.26	Картометрический метод	0.10	–
203	314177.09	2229400.96	Картометрический метод	0.10	–
204	314164.45	2229392.11	Картометрический метод	0.10	–
205	314158.59	2229386.22	Картометрический метод	0.10	–
206	314153.53	2229381.88	Картометрический метод	0.10	–
207	314145.94	2229372.49	Картометрический метод	0.10	–
208	314134.74	2229356.42	Картометрический метод	0.10	–
209	314125.89	2229343.24	Картометрический метод	0.10	–
210	314111.44	2229328.98	Картометрический метод	0.10	–
211	314095.55	2229312.72	Картометрический метод	0.10	–
212	314081.58	2229298.74	Картометрический метод	0.10	–
213	314057.05	2229295.58	Картометрический	0.10	–

Сведения о местоположении границ объекта					
1. Система координат МСК-63					
2. Сведения о характерных точках границ объекта					
Обозначение характерных точек границ	Координаты, м		Метод определения координат характерной точки	Средняя квадратическая погрешность положения характерной точки (Mt), м	Описание обозначения точки на местности (при наличии)
	X	Y			
1	2	3	4	5	6
			метод		
214	314047.03	2229295.58	Картометрический метод	0.10	–
215	314035.69	2229299.27	Картометрический метод	0.10	–
216	314022.71	2229305.16	Картометрический метод	0.10	–
217	314001.24	2229319.11	Картометрический метод	0.10	–
218	313987.6	2229328.2	Картометрический метод	0.10	–
219	313975.38	2229339.17	Картометрический метод	0.10	–
220	313962.91	2229352.55	Картометрический метод	0.10	–
221	313963.19	2229359.09	Картометрический метод	0.10	–
222	313959.91	2229364.82	Картометрический метод	0.10	–
223	313956.64	2229365.64	Картометрический метод	0.10	–
224	313949.64	2229368.42	Картометрический метод	0.10	–
225	313943.53	2229371.87	Картометрический метод	0.10	–
226	313941.65	2229377.98	Картометрический метод	0.10	–
227	313941.8	2229387.07	Картометрический метод	0.10	–
228	313942.45	2229396.18	Картометрический метод	0.10	–
229	313946.27	2229404.53	Картометрический метод	0.10	–
230	313947.91	2229422.8	Картометрический метод	0.10	–
231	313946	2229442.44	Картометрический метод	0.10	–
232	313940.86	2229458.89	Картометрический метод	0.10	–
233	313934.28	2229468.3	Картометрический метод	0.10	–
234	313930.52	2229472.84	Картометрический метод	0.10	–
235	313926.89	2229477.62	Картометрический метод	0.10	–
236	313924.71	2229481.43	Картометрический метод	0.10	–
237	313924.71	2229497.8	Картометрический метод	0.10	–
238	313923.59	2229521.12	Картометрический метод	0.10	–
239	313925.23	2229526.3	Картометрический метод	0.10	–
240	313927.14	2229533.12	Картометрический метод	0.10	–

Сведения о местоположении границ объекта					
1. Система координат МСК-63					
2. Сведения о характерных точках границ объекта					
Обозначение характерных точек границ	Координаты, м		Метод определения координат характерной точки	Средняя квадратическая погрешность положения характерной точки (Mt), м	Описание обозначения точки на местности (при наличии)
	X	Y			
1	2	3	4	5	6
241	313940.23	2229544.84	Картометрический метод	0.10	–
242	313946.23	2229551.11	Картометрический метод	0.10	–
243	313951.68	2229565.02	Картометрический метод	0.10	–
244	313958.77	2229594.75	Картометрический метод	0.10	–
245	313962.32	2229600.48	Картометрический метод	0.10	–
246	313975.68	2229614.93	Картометрический метод	0.10	–
247	313990.4	2229641.38	Картометрический метод	0.10	–
248	314029.12	2229694.29	Картометрический метод	0.10	–
249	314044.4	2229721.56	Картометрический метод	0.10	–
250	314044.94	2229746.65	Картометрический метод	0.10	–
251	314039.11	2229764.01	Картометрический метод	0.10	–
252	314035.64	2229768.25	Картометрический метод	0.10	–
253	314015.12	2229793.33	Картометрический метод	0.10	–
254	313973.18	2229839.76	Картометрический метод	0.10	–
255	313908.82	2229907.41	Картометрический метод	0.10	–
256	313887.73	2229920.69	Картометрический метод	0.10	–
257	313862.28	2229947.37	Картометрический метод	0.10	–
258	313850.09	2229959.18	Картометрический метод	0.10	–
259	313835.23	2229984.3	Картометрический метод	0.10	–
260	313828	2230007.14	Картометрический метод	0.10	–
261	313828.76	2230029.6	Картометрический метод	0.10	–
262	313838.28	2230054.73	Картометрический метод	0.10	–
263	313863.42	2230096.03	Картометрический метод	0.10	–
264	313891.49	2230132.19	Картометрический метод	0.10	–
265	313906.08	2230174.45	Картометрический метод	0.10	–
266	313906.84	2230201.1	Картометрический метод	0.10	–
267	313900.24	2230228.89	Картометрический метод	0.10	–
268	313875.99	2230255.16	Картометрический	0.10	–

Сведения о местоположении границ объекта					
1. Система координат МСК-63					
2. Сведения о характерных точках границ объекта					
Обозначение характерных точек границ	Координаты, м		Метод определения координат характерной точки	Средняя квадратическая погрешность положения характерной точки (Mt), м	Описание обозначения точки на местности (при наличии)
	X	Y			
1	2	3	4	5	6
			метод		
269	313852.37	2230266.96	Картометрический метод	0.10	–
270	313815.56	2230279.39	Картометрический метод	0.10	–
271	313778.61	2230299.18	Картометрический метод	0.10	–
272	313730.62	2230331.16	Картометрический метод	0.10	–
273	313713.48	2230341.44	Картометрический метод	0.10	–
274	313690.59	2230350.28	Картометрический метод	0.10	–
275	313655.91	2230364.97	Картометрический метод	0.10	–
276	313625.92	2230368.87	Картометрический метод	0.10	–
277	313588.26	2230368.4	Картометрический метод	0.10	–
278	313557.33	2230362.47	Картометрический метод	0.10	–
279	313534.52	2230363.09	Картометрический метод	0.10	–
280	313517.68	2230374.5	Картометрический метод	0.10	–
281	313507.77	2230386.3	Картометрический метод	0.10	–
282	313503.97	2230403.05	Картометрический метод	0.10	–
283	313498.55	2230444.24	Картометрический метод	0.10	–
284	313495.12	2230460.8	Картометрический метод	0.10	–
285	313487.93	2230471.73	Картометрический метод	0.10	–
286	313465.75	2230487.66	Картометрический метод	0.10	–
287	313437.79	2230497.81	Картометрический метод	0.10	–
288	313419.05	2230499.53	Картометрический метод	0.10	–
289	313385.01	2230500.16	Картометрический метод	0.10	–
290	313371.73	2230501.87	Картометрический метод	0.10	–
291	313352.05	2230507.66	Картометрический метод	0.10	–
292	313341.48	2230515.63	Картометрический метод	0.10	–
293	313333.87	2230523.25	Картометрический метод	0.10	–
294	313318.32	2230543.74	Картометрический метод	0.10	–
295	313309.26	2230559.36	Картометрический метод	0.10	–

Сведения о местоположении границ объекта					
1. Система координат МСК-63					
2. Сведения о характерных точках границ объекта					
Обозначение характерных точек границ	Координаты, м		Метод определения координат характерной точки	Средняя квадратическая погрешность положения характерной точки (Mt), м	Описание обозначения точки на местности (при наличии)
	X	Y			
1	2	3	4	5	6
296	313303.32	2230572.64	Картометрический метод	0.10	–
297	313300.52	2230584.75	Картометрический метод	0.10	–
298	313295.18	2230606.83	Картометрический метод	0.10	–
299	313294.42	2230636.53	Картометрический метод	0.10	–
300	313297.85	2230664.7	Картометрический метод	0.10	–
301	313304.32	2230695.92	Картометрический метод	0.10	–
302	313298.27	2230705.37	Картометрический метод	0.10	–
303	313290.47	2230711.71	Картометрический метод	0.10	–
304	313281.83	2230716.02	Картометрический метод	0.10	–
305	313282.88	2230717.52	Картометрический метод	0.10	–
306	313288.64	2230723.36	Картометрический метод	0.10	–
307	313295.59	2230730.41	Картометрический метод	0.10	–
308	313307.29	2230742.27	Картометрический метод	0.10	–
309	313307.81	2230742.8	Картометрический метод	0.10	–
310	313324.08	2230759.36	Картометрический метод	0.10	–
311	313327.63	2230762.98	Картометрический метод	0.10	–
312	313357.99	2230793.87	Картометрический метод	0.10	–
313	313364.84	2230800.85	Картометрический метод	0.10	–
314	313366.06	2230802.09	Картометрический метод	0.10	–
315	313377.95	2230797.93	Картометрический метод	0.10	–
316	313383.16	2230796.11	Картометрический метод	0.10	–
317	313392.5	2230792.84	Картометрический метод	0.10	–
318	313394.64	2230792.1	Картометрический метод	0.10	–
319	313406.17	2230788.1	Картометрический метод	0.10	–
320	313411.68	2230786.18	Картометрический метод	0.10	–
321	313419.06	2230783.56	Картометрический метод	0.10	–
322	313420.13	2230823.63	Картометрический метод	0.10	–
323	313429.09	2230889.41	Картометрический	0.10	–

Сведения о местоположении границ объекта					
1. Система координат МСК-63					
2. Сведения о характерных точках границ объекта					
Обозначение характерных точек границ	Координаты, м		Метод определения координат характерной точки	Средняя квадратическая погрешность положения характерной точки (Mt), м	Описание обозначения точки на местности (при наличии)
	X	Y			
1	2	3	4	5	6
			метод		
324	313429.49	2230892.37	Картометрический метод	0.10	–
325	313431.4	2230894.05	Картометрический метод	0.10	–
326	313436.17	2230898.17	Картометрический метод	0.10	–
327	313574.9	2231018.11	Картометрический метод	0.10	–
328	313601.13	2231040.78	Картометрический метод	0.10	–
329	313649.25	2231006.86	Картометрический метод	0.10	–
330	313670.31	2230992	Картометрический метод	0.10	–
331	313676.44	2231001.08	Картометрический метод	0.10	–
332	313687.44	2231017.39	Картометрический метод	0.10	–
333	313692.26	2231024.54	Картометрический метод	0.10	–
334	313694.5	2231027.86	Картометрический метод	0.10	–
335	313748.94	2231010.33	Картометрический метод	0.10	–
336	313845.63	2230926.89	Картометрический метод	0.10	–
337	313939.05	2230862.66	Картометрический метод	0.10	–
338	313953.37	2230852.07	Картометрический метод	0.10	–
339	313960.44	2230846.27	Картометрический метод	0.10	–
340	313973	2230835.78	Картометрический метод	0.10	–
341	314101.75	2230733.56	Картометрический метод	0.10	–
342	314110.77	2230722.75	Картометрический метод	0.10	–
343	314125.88	2230707.31	Картометрический метод	0.10	–
344	314176.75	2230644.54	Картометрический метод	0.10	–
345	314278.94	2230516.95	Картометрический метод	0.10	–
346	314326.44	2230458.45	Картометрический метод	0.10	–
347	314339.19	2230409.48	Картометрический метод	0.10	–
348	314362.31	2230319.83	Картометрический метод	0.10	–
349	314366.56	2230303.55	Картометрический метод	0.10	–
350	314411.29	2230203.16	Картометрический метод	0.10	–

Сведения о местоположении границ объекта					
1. Система координат МСК-63					
2. Сведения о характерных точках границ объекта					
Обозначение характерных точек границ	Координаты, м		Метод определения координат характерной точки	Средняя квадратическая погрешность положения характерной точки (Mt), м	Описание обозначения точки на местности (при наличии)
	X	Y			
1	2	3	4	5	6
351	314418.63	2230186.71	Картометрический метод	0.10	–
352	314426.06	2230170.03	Картометрический метод	0.10	–
353	314474.81	2230061.39	Картометрический метод	0.10	–
354	314477.41	2230057.71	Картометрический метод	0.10	–
355	314477.5	2230057.58	Картометрический метод	0.10	–
356	314478.34	2230057.81	Картометрический метод	0.10	–
357	314488.17	2230060.52	Картометрический метод	0.10	–
358	314595.88	2230090.14	Картометрический метод	0.10	–
359	314692.99	2230104.23	Картометрический метод	0.10	–
360	314725.73	2230108.98	Картометрический метод	0.10	–
361	314729.44	2230109.52	Картометрический метод	0.10	–
362	314729.59	2230109.19	Картометрический метод	0.10	–
363	314730.9	2230106.25	Картометрический метод	0.10	–
364	314744.69	2230075.31	Картометрический метод	0.10	–
365	314796.05	2229959.33	Картометрический метод	0.10	–
366	314811.94	2229923.38	Картометрический метод	0.10	–
367	314889.5	2229966.38	Картометрический метод	0.10	–
368	314898.31	2229968.98	Картометрический метод	0.10	–
369	314907.88	2229969.67	Картометрический метод	0.10	–
370	314970.66	2229955.74	Картометрический метод	0.10	–
371	315062.77	2229935.51	Картометрический метод	0.10	–
372	315084.44	2229930.47	Картометрический метод	0.10	–
373	315085	2229928.39	Картометрический метод	0.10	–
374	315116.12	2229815.17	Картометрический метод	0.10	–
375	315117.2	2229811.25	Картометрический метод	0.10	–
376	315129.63	2229766.02	Картометрический метод	0.10	–
377	315127.82	2229764.93	Картометрический метод	0.10	–
378	315121.32	2229760.96	Картометрический	0.10	–

Сведения о местоположении границ объекта					
1. Система координат МСК-63					
2. Сведения о характерных точках границ объекта					
Обозначение характерных точек границ	Координаты, м		Метод определения координат характерной точки	Средняя квадратическая погрешность положения характерной точки (Mt), м	Описание обозначения точки на местности (при наличии)
	X	Y			
1	2	3	4	5	6
			метод		
379	315091.16	2229742.62	Картометрический метод	0.10	–
380	314996.88	2229685.28	Картометрический метод	0.10	–
381	314993.5	2229682.91	Картометрический метод	0.10	–
382	314942.13	2229647.52	Картометрический метод	0.10	–
383	314926.82	2229629.43	Картометрический метод	0.10	–
384	314923.51	2229622.45	Картометрический метод	0.10	–
385	314923.39	2229622.21	Картометрический метод	0.10	–
386	314922.74	2229620.83	Картометрический метод	0.10	–
387	314910.87	2229595.72	Картометрический метод	0.10	–
388	314907.73	2229587.43	Картометрический метод	0.10	–
389	314884.13	2229525.22	Картометрический метод	0.10	–
390	314888.69	2229507.19	Картометрический метод	0.10	–
391	314905.26	2229484.38	Картометрический метод	0.10	–
392	314987.4	2229371.41	Картометрический метод	0.10	–
393	314999.63	2229354.59	Картометрический метод	0.10	–
394	315001.63	2229351.98	Картометрический метод	0.10	–
395	315019.44	2229329.71	Картометрический метод	0.10	–
396	315046.56	2229286.78	Картометрический метод	0.10	–
397	315083.31	2229252.22	Картометрический метод	0.10	–
398	315088.31	2229250.24	Картометрический метод	0.10	–
399	315107.61	2229242.59	Картометрический метод	0.10	–
400	315146.06	2229227.36	Картометрический метод	0.10	–
401	315157.63	2229224.66	Картометрический метод	0.10	–
402	315171.19	2229222.22	Картометрический метод	0.10	–
403	315183.31	2229220.81	Картометрический метод	0.10	–
404	315194.63	2229220.66	Картометрический метод	0.10	–
405	315200.63	2229221.3	Картометрический метод	0.10	–

Сведения о местоположении границ объекта					
1. Система координат МСК-63					
2. Сведения о характерных точках границ объекта					
Обозначение характерных точек границ	Координаты, м		Метод определения координат характерной точки	Средняя квадратическая погрешность положения характерной точки (Mt), м	Описание обозначения точки на местности (при наличии)
	X	Y			
1	2	3	4	5	6
406	315206.75	2229223.94	Картометрический метод	0.10	–
407	315220.88	2229233.78	Картометрический метод	0.10	–
408	315272.01	2229284.86	Картометрический метод	0.10	–
409	315314.53	2229327.33	Картометрический метод	0.10	–
410	315330.38	2229343.18	Картометрический метод	0.10	–
411	315349.06	2229288.54	Картометрический метод	0.10	–
412	315356.77	2229265.95	Картометрический метод	0.10	–
413	315360.5	2229255.04	Картометрический метод	0.10	–
414	315365.81	2229239.46	Картометрический метод	0.10	–
415	315366.5	2229237.42	Картометрический метод	0.10	–
416	315397.19	2229146.72	Картометрический метод	0.10	–
409	315314.53	2229327.33	Картометрический метод	0.10	–
410	315330.38	2229343.18	Картометрический метод	0.10	–
411	315349.06	2229288.54	Картометрический метод	0.10	–
412	315356.77	2229265.95	Картометрический метод	0.10	–
413	315360.5	2229255.04	Картометрический метод	0.10	–
414	315365.81	2229239.46	Картометрический метод	0.10	–
415	315366.5	2229237.42	Картометрический метод	0.10	–
416	315397.19	2229146.72	Картометрический метод	0.10	–
412	315356.77	2229265.95	Картометрический метод	0.10	–
413	315360.5	2229255.04	Картометрический метод	0.10	–
414	315365.81	2229239.46	Картометрический метод	0.10	–
415	315366.5	2229237.42	Картометрический метод	0.10	–
416	315397.19	2229146.72	Картометрический метод	0.10	–
417	315550.31	2228709.89	Картометрический метод	0.10	–
418	315555.94	2228685.5	Картометрический метод	0.10	–
419	315559.13	2228646.81	Картометрический метод	0.10	–
420	315557.96	2228640.88	Картометрический	0.10	–

Сведения о местоположении границ объекта					
1. Система координат МСК-63					
2. Сведения о характерных точках границ объекта					
Обозначение характерных точек границ	Координаты, м		Метод определения координат характерной точки	Средняя квадратическая погрешность положения характерной точки (Mt), м	Описание обозначения точки на местности (при наличии)
	X	Y			
1	2	3	4	5	6
			метод		
421	315556.73	2228634.69	Картометрический метод	0.10	–
422	315532.49	2228512.3	Картометрический метод	0.10	–
423	315531.94	2228509.37	Картометрический метод	0.10	–
424	315507.5	2228385.48	Картометрический метод	0.10	–
1	315462.69	2228162.89	Картометрический метод	0.10	–
–					
425	315023.58	2229856.89	Картометрический метод	0.10	–
426	315023.58	2229859.23	Картометрический метод	0.10	–
427	315021.24	2229859.24	Картометрический метод	0.10	–
428	315021.24	2229856.9	Картометрический метод	0.10	–
425	315023.58	2229856.89	Картометрический метод	0.10	–
3. Сведения о характерных точках части (частей) границы объекта					
Обозначение характерных точек части границы	Координаты, м		Метод определения координат характерной точки	Средняя квадратическая погрешность положения характерной точки (Mt), м	Описание обозначения точки на местности (при наличии)
	X	Y			
1	2	3	4	5	6
–	–	–	–	–	–

Раздел 4

План границ объекта[9]

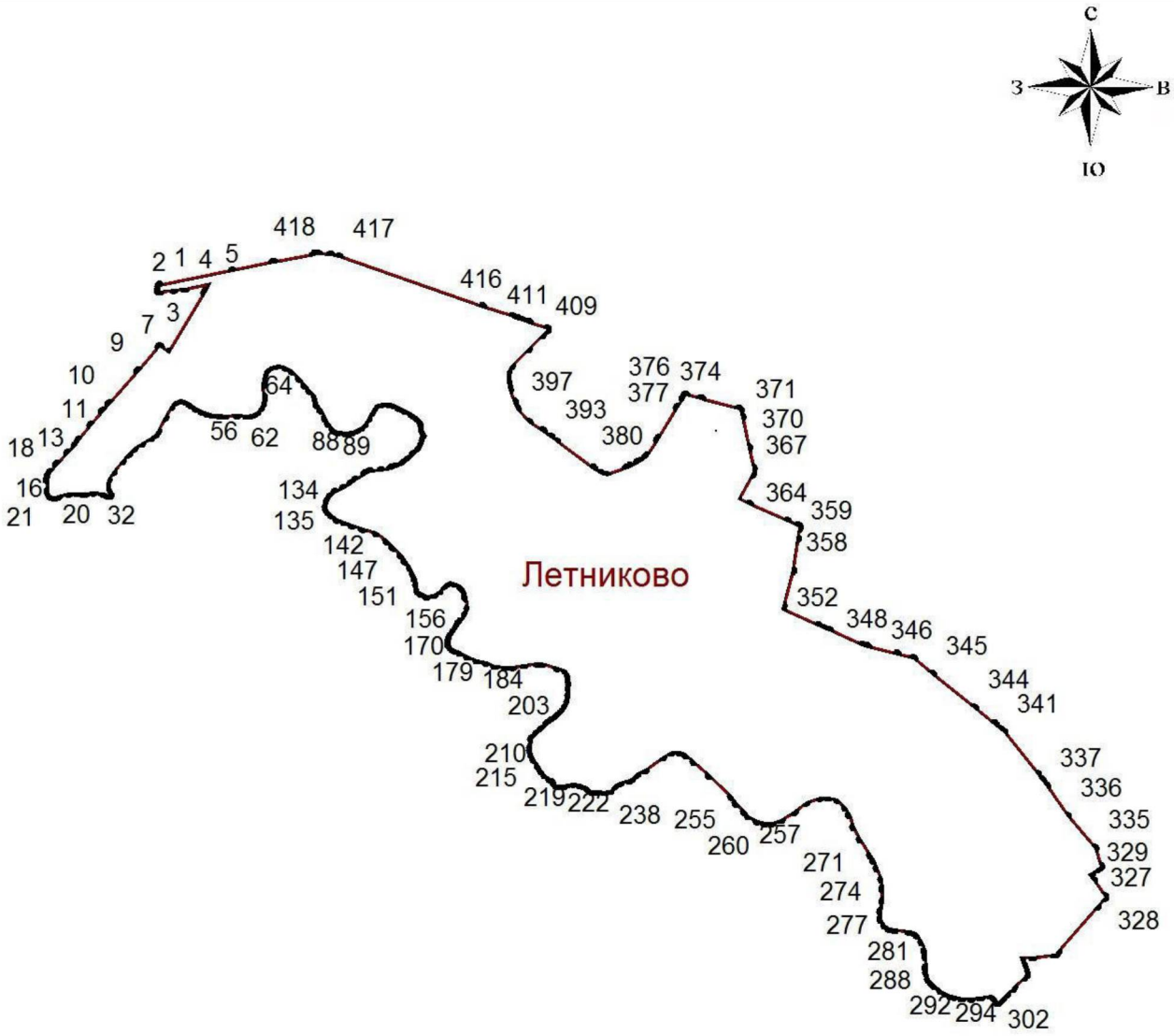

Масштаб 1:21500

Используемые условные знаки и обозначения:

Граница населенного пункта

• Поворотная точка

13 Подпись точки

Установленные границы административно-территориальных образований отсутствуют.

Границы природных объектов и (или) объектов искусственного происхождения не установлены.

Подпись _____ Дата «___» _____ 20___ г.

Место для оттиска печати лица, составившего описание местоположения границ объекта

ОПИСАНИЕ МЕСТОПОЛОЖЕНИЯ ГРАНИЦ
населенного пункта – село Ореховка сельского поселения Летниково муниципального района Алексеевский Самарской области
(наименование объекта, местоположение границ которого описано (далее – объект)

Раздел 1

Сведения об объекте		
№ п/п	Характеристики объекта	Описание характеристик
1	2	3
1.	Местоположение объекта	446650, Самарская область, Алексеевский р-н, с. Ореховка
2.	Площадь объекта +/- величина погрешности определения площади (Р+/- Дельта Р)	2642098 ± 569 кв. м
3.	Иные характеристики объекта	–

Раздел 2

Сведения о местоположении границ объекта					
1. Система координат МСК-63					
2. Сведения о характерных точках границ объекта					
Обозначение характерных точек границ	Координаты, м		Метод определения координат характерной точки	Средняя квадратическая погрешность положения характерной точки (Mt), м	Описание обозначения точки на местности (при наличии)
	X	Y			
1	2	3	4	5	6
1	316087.05	2221981.34	Картометрический метод	0.10	–
2	316040.62	2221949.12	Картометрический метод	0.10	–
3	316038.93	2221967.19	Картометрический метод	0.10	–
4	316041.55	2221982.63	Картометрический метод	0.10	–
5	316043.22	2221986.05	Картометрический метод	0.10	–
6	316052.04	2222004.19	Картометрический метод	0.10	–
7	316072.44	2222018.76	Картометрический метод	0.10	–
8	316076.81	2222025.75	Картометрический метод	0.10	–
9	316092.83	2222036.53	Картометрический метод	0.10	–
10	316102.16	2222040.32	Картометрический метод	0.10	–
11	316106.29	2222046.62	Картометрический метод	0.10	–
12	316113.81	2222058.09	Картометрический метод	0.10	–
13	316126.05	2222072.08	Картометрический метод	0.10	–
14	316133.04	2222085.19	Картометрический метод	0.10	–
15	316137.38	2222113.55	Картометрический метод	0.10	–
16	316139.67	2222127.91	Картометрический метод	0.10	–
17	316147.18	2222149.46	Картометрический метод	0.10	–
18	316144.89	2222176.88	Картометрический метод	0.10	–
19	316131.88	2222203.77	Картометрический метод	0.10	–
20	316113.81	2222215.14	Картометрический метод	0.10	–
21	316087.88	2222223	Картометрический метод	0.10	–
22	316082.75	2222222.96	Картометрический	0.10	–

Сведения о местоположении границ объекта					
1. Система координат МСК-63					
2. Сведения о характерных точках границ объекта					
Обозначение характерных точек границ	Координаты, м		Метод определения координат характерной точки	Средняя квадратическая погрешность положения характерной точки (Mt), м	Описание обозначения точки на местности (при наличии)
	X	Y			
1	2	3	4	5	6
			метод		
23	316055.54	2222222.71	Картометрический метод	0.10	–
24	316029.32	2222217.18	Картометрический метод	0.10	–
25	315973.37	2222212.22	Картометрический метод	0.10	–
26	315944.82	2222216.59	Картометрический метод	0.10	–
27	315934.04	2222216.3	Картометрический метод	0.10	–
28	315910.44	2222223.28	Картометрический метод	0.10	–
29	315897.91	2222231.16	Картометрический метод	0.10	–
30	315883.05	2222238.45	Картометрический метод	0.10	–
31	315834.39	2222290.02	Картометрический метод	0.10	–
32	315829.15	2222297.3	Картометрический метод	0.10	–
33	315807.33	2222312.69	Картометрический метод	0.10	–
34	315780.78	2222342.46	Картометрический метод	0.10	–
35	315763.01	2222371.6	Картометрический метод	0.10	–
36	315756.89	2222393.16	Картометрический метод	0.10	–
37	315756.02	2222407.14	Картометрический метод	0.10	–
38	315766.8	2222424.92	Картометрический метод	0.10	–
39	315783.4	2222438.9	Картометрический метод	0.10	–
40	315808.75	2222442.4	Картометрический метод	0.10	–
41	315832.65	2222455.8	Картометрический метод	0.10	–
42	315863.15	2222456.65	Картометрический метод	0.10	–
43	315895.06	2222443.43	Картометрический метод	0.10	–
44	315954.44	2222418.8	Картометрический метод	0.10	–
45	315974.25	2222417.63	Картометрический метод	0.10	–
46	315988.23	2222447.06	Картометрический метод	0.10	–
47	315986.78	2222489.89	Картометрический	0.10	–

Сведения о местоположении границ объекта					
1. Система координат МСК-63					
2. Сведения о характерных точках границ объекта					
Обозначение характерных точек границ	Координаты, м		Метод определения координат характерной точки	Средняя квадратическая погрешность положения характерной точки (Mt), м	Описание обозначения точки на местности (при наличии)
	X	Y			
1	2	3	4	5	6
			метод		
48	315955.89	2222536.8	Картометрический метод	0.10	–
49	315916.27	2222598.57	Картометрический метод	0.10	–
50	315911.9	2222662.67	Картометрический метод	0.10	–
51	315935.52	2222725.01	Картометрический метод	0.10	–
52	315949.99	2222746.24	Картометрический метод	0.10	–
53	315951.51	2222803.17	Картометрический метод	0.10	–
54	315952.1	2222825.54	Картометрический метод	0.10	–
55	315928.8	2222852.35	Картометрический метод	0.10	–
56	315902.08	2222852.26	Картометрический метод	0.10	–
57	315897.38	2222849.22	Картометрический метод	0.10	–
58	315876.93	2222836.03	Картометрический метод	0.10	–
59	315815.45	2222746.29	Картометрический метод	0.10	–
60	315785.02	2222718.02	Картометрический метод	0.10	–
61	315745.82	2222703.46	Картометрический метод	0.10	–
62	315706.63	2222712.65	Картометрический метод	0.10	–
63	315671.23	2222740.17	Картометрический метод	0.10	–
64	315631.31	2222755.62	Картометрический метод	0.10	–
65	315594.94	2222778.16	Картометрический метод	0.10	–
66	315557.31	2222801.65	Картометрический метод	0.10	–
67	315507.19	2222819.72	Картометрический метод	0.10	–
68	315441.36	2222828.63	Картометрический метод	0.10	–
69	315376.37	2222834.57	Картометрический метод	0.10	–
70	315331.79	2222863.71	Картометрический метод	0.10	–
71	315305.57	2222910.62	Картометрический метод	0.10	–
72	315304.97	2222967.17	Картометрический метод	0.10	–
73	315331.01	2223014.92	Картометрический метод	0.10	–
74	315356.48	2223049.2	Картометрический	0.10	–

Сведения о местоположении границ объекта					
1. Система координат МСК-63					
2. Сведения о характерных точках границ объекта					
Обозначение характерных точек границ	Координаты, м		Метод определения координат характерной точки	Средняя квадратическая погрешность положения характерной точки (Mt), м	Описание обозначения точки на местности (при наличии)
	X	Y			
1	2	3	4	5	6
			метод		
75	315360.04	2223074.53	Картометрический метод	0.10	–
76	315371.51	2223100.31	Картометрический метод	0.10	–
77	315378.12	2223115.15	Картометрический метод	0.10	–
78	315372.67	2223126.65	Картометрический метод	0.10	–
79	315367.34	2223137.88	Картометрический метод	0.10	–
80	315307.32	2223164.98	Картометрический метод	0.10	–
81	315257.79	2223173.14	Картометрический метод	0.10	–
82	315215.45	2223176.19	Картометрический метод	0.10	–
83	315156.68	2223199.94	Картометрический метод	0.10	–
84	315102.99	2223287.7	Картометрический метод	0.10	–
85	315075.97	2223324.65	Картометрический метод	0.10	–
86	315023.83	2223371.87	Картометрический метод	0.10	–
87	315023.53	2223372.14	Картометрический метод	0.10	–
88	315025.42	2223373.27	Картометрический метод	0.10	–
89	315025.84	2223373.52	Картометрический метод	0.10	–
90	315025.93	2223373.58	Картометрический метод	0.10	–
91	314993.62	2223407.51	Картометрический метод	0.10	–
92	314978.62	2223420.66	Картометрический метод	0.10	–
93	314946.09	2223437.04	Картометрический метод	0.10	–
94	314916.09	2223442.12	Картометрический метод	0.10	–
95	314904.67	2223445.38	Картометрический метод	0.10	–
96	314877.32	2223453.19	Картометрический метод	0.10	–
97	314864.17	2223464.73	Картометрический метод	0.10	–
98	314852.87	2223489.65	Картометрический метод	0.10	–
99	314851.94	2223513.42	Картометрический метод	0.10	–
100	314856.56	2223544.8	Картометрический метод	0.10	–
101	314869.39	2223566.63	Картометрический метод	0.10	–

Сведения о местоположении границ объекта					
1. Система координат МСК-63					
2. Сведения о характерных точках границ объекта					
Обозначение характерных точек границ	Координаты, м		Метод определения координат характерной точки	Средняя квадратическая погрешность положения характерной точки (Mt), м	Описание обозначения точки на местности (при наличии)
	X	Y			
1	2	3	4	5	6
102	314899.5	2223605.14	Картометрический метод	0.10	–
103	314925.04	2223628.04	Картометрический метод	0.10	–
104	314959.17	2223663.96	Картометрический метод	0.10	–
105	314964.61	2223674.03	Картометрический метод	0.10	–
106	314965.5	2223681.69	Картометрический метод	0.10	–
107	314977.7	2223700.09	Картометрический метод	0.10	–
108	314979.78	2223720.4	Картометрический метод	0.10	–
109	314977.78	2223725.33	Картометрический метод	0.10	–
110	314972.85	2223737.48	Картометрический метод	0.10	–
111	314964.75	2223746.68	Картометрический метод	0.10	–
112	314957.63	2223754.78	Картометрический метод	0.10	–
113	314938.88	2223762.28	Картометрический метод	0.10	–
114	314936.86	2223763.09	Картометрический метод	0.10	–
115	314914.24	2223779.7	Картометрический метод	0.10	–
116	314895.32	2223798.63	Картометрический метод	0.10	–
117	314894.25	2223802.55	Картометрический метод	0.10	–
118	314891.72	2223811.92	Картометрический метод	0.10	–
119	314891.63	2223812.24	Картометрический метод	0.10	–
120	314893.94	2223831.16	Картометрический метод	0.10	–
121	314893.48	2223841.32	Картометрический метод	0.10	–
122	314890.94	2223854.46	Картометрический метод	0.10	–
123	314897.19	2223861.85	Картометрический метод	0.10	–
124	314926.47	2223883.08	Картометрический метод	0.10	–
125	314956.93	2223924.15	Картометрический метод	0.10	–
126	314961.23	2223936.13	Картометрический метод	0.10	–
127	314965.71	2223945.48	Картометрический метод	0.10	–
128	314965.25	2223961.17	Картометрический метод	0.10	–
129	314960.08	2223975.36	Картометрический	0.10	–

Сведения о местоположении границ объекта					
1. Система координат МСК-63					
2. Сведения о характерных точках границ объекта					
Обозначение характерных точек границ	Координаты, м		Метод определения координат характерной точки	Средняя квадратическая погрешность положения характерной точки (Mt), м	Описание обозначения точки на местности (при наличии)
	X	Y			
1	2	3	4	5	6
			метод		
130	314958.78	2223979.99	Картометрический метод	0.10	–
131	314947.01	2223992.68	Картометрический метод	0.10	–
132	314881.94	2224041.84	Картометрический метод	0.10	–
116	314895.32	2223798.63	Картометрический метод	0.10	–
117	314894.25	2223802.55	Картометрический метод	0.10	–
118	314891.72	2223811.92	Картометрический метод	0.10	–
119	314891.63	2223812.24	Картометрический метод	0.10	–
120	314893.94	2223831.16	Картометрический метод	0.10	–
121	314893.48	2223841.32	Картометрический метод	0.10	–
122	314890.94	2223854.46	Картометрический метод	0.10	–
123	314897.19	2223861.85	Картометрический метод	0.10	–
124	314926.47	2223883.08	Картометрический метод	0.10	–
125	314956.93	2223924.15	Картометрический метод	0.10	–
126	314961.23	2223936.13	Картометрический метод	0.10	–
127	314965.71	2223945.48	Картометрический метод	0.10	–
128	314965.25	2223961.17	Картометрический метод	0.10	–
129	314960.08	2223975.36	Картометрический метод	0.10	–
130	314958.78	2223979.99	Картометрический метод	0.10	–
131	314947.01	2223992.68	Картометрический метод	0.10	–
132	314881.94	2224041.84	Картометрический метод	0.10	–
133	314860.02	2224060.52	Картометрический метод	0.10	–
134	314830.26	2224079.21	Картометрический метод	0.10	–
135	314819.64	2224098.84	Картометрический метод	0.10	–
136	314812.48	2224102.29	Картометрический метод	0.10	–
137	314809.16	2224105.4	Картометрический метод	0.10	–
138	314809.02	2224105.53	Картометрический метод	0.10	–
139	314808.79	2224105.75	Картометрический метод	0.10	–

Сведения о местоположении границ объекта					
1. Система координат МСК-63					
2. Сведения о характерных точках границ объекта					
Обозначение характерных точек границ	Координаты, м		Метод определения координат характерной точки	Средняя квадратическая погрешность положения характерной точки (Mt), м	Описание обозначения точки на местности (при наличии)
	X	Y			
1	2	3	4	5	6
140	314826.79	2224128.82	Картометрический метод	0.10	–
141	314852.63	2224146.59	Картометрический метод	0.10	–
142	314874.09	2224164.36	Картометрический метод	0.10	–
143	314875.57	2224168.88	Картометрический метод	0.10	–
144	314880.09	2224182.59	Картометрический метод	0.10	–
145	314880.09	2224207.28	Картометрический метод	0.10	–
146	314872.71	2224230.82	Картометрический метод	0.10	–
147	314851.71	2224261.98	Картометрический метод	0.10	–
148	314843.4	2224270.5	Картометрический метод	0.10	–
149	314836.25	2224286.66	Картометрический метод	0.10	–
150	314828.64	2224294.96	Картометрический метод	0.10	–
151	314821.02	2224310.65	Картометрический метод	0.10	–
152	314815.56	2224318.06	Картометрический метод	0.10	–
153	314802.73	2224336.13	Картометрический метод	0.10	–
154	314808.5	2224337.07	Картометрический метод	0.10	–
155	315236.21	2224407.17	Картометрический метод	0.10	–
156	315259.67	2224411.03	Картометрический метод	0.10	–
157	315274.91	2224413.7	Картометрический метод	0.10	–
158	315295.21	2224417.26	Картометрический метод	0.10	–
159	315301.08	2224418.73	Картометрический метод	0.10	–
160	315309.66	2224420.87	Картометрический метод	0.10	–
161	315326.08	2224422.22	Картометрический метод	0.10	–
162	315327.59	2224422.34	Картометрический метод	0.10	–
163	315353.07	2224433	Картометрический метод	0.10	–
164	315386.63	2224446.71	Картометрический метод	0.10	–
165	315414.9	2224458.27	Картометрический метод	0.10	–
166	315424.48	2224462.45	Картометрический метод	0.10	–
167	315443.3	2224470.67	Картометрический	0.10	–

Сведения о местоположении границ объекта					
1. Система координат МСК-63					
2. Сведения о характерных точках границ объекта					
Обозначение характерных точек границ	Координаты, м		Метод определения координат характерной точки	Средняя квадратическая погрешность положения характерной точки (Mt), м	Описание обозначения точки на местности (при наличии)
	X	Y			
1	2	3	4	5	6
			метод		
168	315445.04	2224479.89	Картометрический метод	0.10	–
169	315488.86	2224310.74	Картометрический метод	0.10	–
170	315499.86	2224270.5	Картометрический метод	0.10	–
171	315513.41	2224226.92	Картометрический метод	0.10	–
172	315536.63	2224163.94	Картометрический метод	0.10	–
173	315559.54	2224107.04	Картометрический метод	0.10	–
174	315574.13	2224073.06	Картометрический метод	0.10	–
175	315668.47	2223853.39	Картометрический метод	0.10	–
176	315731.18	2223727.42	Картометрический метод	0.10	–
177	315738.84	2223711.3	Картометрический метод	0.10	–
178	315736.2	2223712.15	Картометрический метод	0.10	–
179	315735.5	2223710.25	Картометрический метод	0.10	–
180	315740.25	2223708.34	Картометрический метод	0.10	–
181	315744.2	2223700.02	Картометрический метод	0.10	–
182	315745.65	2223694.8	Картометрический метод	0.10	–
183	315746.61	2223694.94	Картометрический метод	0.10	–
184	315759.07	2223668.73	Картометрический метод	0.10	–
185	315766.71	2223652.66	Картометрический метод	0.10	–
186	315774.48	2223636.33	Картометрический метод	0.10	–
187	315774.48	2223635.93	Картометрический метод	0.10	–
188	315774.67	2223635.93	Картометрический метод	0.10	–
189	315781.41	2223621.76	Картометрический метод	0.10	–
190	315795.6	2223591.92	Картометрический метод	0.10	–
191	315804.61	2223572.92	Картометрический метод	0.10	–
192	315831.84	2223515.64	Картометрический метод	0.10	–
193	315861.99	2223450.63	Картометрический метод	0.10	–
194	315986.4	2223184.91	Картометрический метод	0.10	–

Сведения о местоположении границ объекта					
1. Система координат МСК-63					
2. Сведения о характерных точках границ объекта					
Обозначение характерных точек границ	Координаты, м		Метод определения координат характерной точки	Средняя квадратическая погрешность положения характерной точки (Mt), м	Описание обозначения точки на местности (при наличии)
	X	Y			
1	2	3	4	5	6
195	316051.13	2223060.76	Картометрический метод	0.10	–
196	316057.47	2223049.76	Картометрический метод	0.10	–
197	316067.98	2223031.54	Картометрический метод	0.10	–
198	316104.87	2222967.54	Картометрический метод	0.10	–
199	316177.16	2222859.61	Картометрический метод	0.10	–
200	316180.44	2222862.13	Картометрический метод	0.10	–
201	316182.23	2222860.82	Картометрический метод	0.10	–
202	316189.19	2222851.69	Картометрический метод	0.10	–
203	316184.76	2222848.53	Картометрический метод	0.10	–
204	316195.72	2222832.56	Картометрический метод	0.10	–
205	316200.68	2222836.28	Картометрический метод	0.10	–
206	316215.65	2222815.31	Картометрический метод	0.10	–
207	316221.94	2222807	Картометрический метод	0.10	–
208	316226.02	2222801.68	Картометрический метод	0.10	–
209	316230.29	2222795.53	Картометрический метод	0.10	–
210	316232.9	2222791.87	Картометрический метод	0.10	–
211	316237.27	2222785.77	Картометрический метод	0.10	–
212	316242.9	2222778.08	Картометрический метод	0.10	–
213	316246.88	2222772.63	Картометрический метод	0.10	–
214	316253.75	2222763.43	Картометрический метод	0.10	–
215	316263.77	2222749.6	Картометрический метод	0.10	–
216	316267.66	2222744.19	Картометрический метод	0.10	–
217	316273.89	2222735.36	Картометрический метод	0.10	–
218	316280.43	2222727.16	Картометрический метод	0.10	–
219	316284.11	2222722.14	Картометрический метод	0.10	–
220	316288.03	2222716.76	Картометрический метод	0.10	–
221	316294.03	2222707.8	Картометрический метод	0.10	–
222	316300.56	2222699.31	Картометрический	0.10	–

Сведения о местоположении границ объекта					
1. Система координат МСК-63					
2. Сведения о характерных точках границ объекта					
Обозначение характерных точек границ	Координаты, м		Метод определения координат характерной точки	Средняя квадратическая погрешность положения характерной точки (Mt), м	Описание обозначения точки на местности (при наличии)
	X	Y			
1	2	3	4	5	6
			метод		
223	316304.66	2222693.73	Картометрический метод	0.10	–
224	316308.29	2222688.78	Картометрический метод	0.10	–
225	316314.88	2222679.88	Картометрический метод	0.10	–
226	316320.97	2222670.78	Картометрический метод	0.10	–
227	316328.95	2222660.25	Картометрический метод	0.10	–
228	316335.2	2222652.51	Картометрический метод	0.10	–
229	316355.89	2222628.8	Картометрический метод	0.10	–
230	316357.7	2222627.05	Картометрический метод	0.10	–
231	316383.76	2222601.54	Картометрический метод	0.10	–
232	316394.66	2222589.98	Картометрический метод	0.10	–
233	316411.45	2222572.69	Картометрический метод	0.10	–
234	316413.14	2222570.35	Картометрический метод	0.10	–
235	316406.13	2222563.21	Картометрический метод	0.10	–
236	316420.43	2222547.58	Картометрический метод	0.10	–
237	316424.86	2222551.76	Картометрический метод	0.10	–
238	316427.96	2222548.28	Картометрический метод	0.10	–
239	316436.34	2222539.07	Картометрический метод	0.10	–
240	316440.94	2222533.77	Картометрический метод	0.10	–
241	316453.87	2222520.12	Картометрический метод	0.10	–
242	316456.63	2222517.35	Картометрический метод	0.10	–
243	316464.76	2222515.72	Картометрический метод	0.10	–
244	316477.99	2222498.74	Картометрический метод	0.10	–
245	316469.99	2222490.23	Картометрический метод	0.10	–
246	316521.44	2222424.8	Картометрический метод	0.10	–
247	316459.25	2222385.24	Картометрический метод	0.10	–
248	316465.89	2222367.65	Картометрический метод	0.10	–
249	316442.24	2222355.93	Картометрический метод	0.10	–

Сведения о местоположении границ объекта					
1. Система координат МСК-63					
2. Сведения о характерных точках границ объекта					
Обозначение характерных точек границ	Координаты, м		Метод определения координат характерной точки	Средняя квадратическая погрешность положения характерной точки (Mt), м	Описание обозначения точки на местности (при наличии)
	X	Y			
1	2	3	4	5	6
250	316423.85	2222352.39	Картометрический метод	0.10	–
251	316418.3	2222359.18	Картометрический метод	0.10	–
252	316397.95	2222346.23	Картометрический метод	0.10	–
253	316403.13	2222334.56	Картометрический метод	0.10	–
254	316373.62	2222320.29	Картометрический метод	0.10	–
255	316371.52	2222322.94	Картометрический метод	0.10	–
256	316370.45	2222325.3	Картометрический метод	0.10	–
257	316364.58	2222322.07	Картометрический метод	0.10	–
258	316345.48	2222309.36	Картометрический метод	0.10	–
259	316306.62	2222278.19	Картометрический метод	0.10	–
260	316280.77	2222248.34	Картометрический метод	0.10	–
261	316247.16	2222200.11	Картометрический метод	0.10	–
262	316200.39	2222128.92	Картометрический метод	0.10	–
263	316142.55	2222040.86	Картометрический метод	0.10	–
264	316122.29	2222015.36	Картометрический метод	0.10	–
1	316087.05	2221981.34	Картометрический метод	0.10	–
-					
265	315694.57	2223651.58	Картометрический метод	0.10	–
266	315694.57	2223653.92	Картометрический метод	0.10	–
267	315692.23	2223653.92	Картометрический метод	0.10	–
268	315692.23	2223651.58	Картометрический метод	0.10	–
265	315694.57	2223651.58	Картометрический метод	0.10	–
-					
269	315710.35	2223588.5	Картометрический метод	0.10	–
270	315711.75	2223590	Картометрический метод	0.10	–
271	315707.95	2223593.4	Картометрический метод	0.10	–
272	315706.6	2223591.9	Картометрический метод	0.10	–
269	315710.35	2223588.5	Картометрический метод	0.10	–

Сведения о местоположении границ объекта					
1. Система координат МСК-63					
2. Сведения о характерных точках границ объекта					
Обозначение характерных точек границ	Координаты, м		Метод определения координат характерной точки	Средняя квадратическая погрешность положения характерной точки (Mt), м	Описание обозначения точки на местности (при наличии)
	X	Y			
1	2	3	4	5	6
-					
273	315646.75	2223600.3	Картометрический метод	0.10	–
274	315652.55	2223605.9	Картометрический метод	0.10	–
275	315651.15	2223607.25	Картометрический метод	0.10	–
276	315645.35	2223601.7	Картометрический метод	0.10	–
273	315646.75	2223600.3	Картометрический метод	0.10	–
-					
277	317658.93	2220146.83	Картометрический метод	0.10	–
278	317650.08	2220139.87	Картометрический метод	0.10	–
279	317588.58	2220086.14	Картометрический метод	0.10	–
280	317550.74	2220053.49	Картометрический метод	0.10	–
281	317533.47	2220038.58	Картометрический метод	0.10	–
282	317527.68	2220048.97	Картометрический метод	0.10	–
283	317466.58	2219984.66	Картометрический метод	0.10	–
284	317432.63	2220039.27	Картометрический метод	0.10	–
285	317425.25	2220051.5	Картометрический метод	0.10	–
286	317386.13	2220115.03	Картометрический метод	0.10	–
287	317180.15	2220421.62	Картометрический метод	0.10	–
288	317181.7	2220422.89	Картометрический метод	0.10	–
289	317191.53	2220430.95	Картометрический метод	0.10	–
290	317199.36	2220433.34	Картометрический метод	0.10	–
291	317213.08	2220447.93	Картометрический метод	0.10	–
292	317217.97	2220455.38	Картометрический метод	0.10	–
293	317224.44	2220465.23	Картометрический метод	0.10	–
294	317226.14	2220467.84	Картометрический метод	0.10	–
295	317251.93	2220497.55	Картометрический метод	0.10	–
296	317265.97	2220507.02	Картометрический метод	0.10	–
297	317282.32	2220512.37	Картометрический метод	0.10	–

Сведения о местоположении границ объекта					
1. Система координат МСК-63					
2. Сведения о характерных точках границ объекта					
Обозначение характерных точек границ	Координаты, м		Метод определения координат характерной точки	Средняя квадратическая погрешность положения характерной точки (Mt), м	Описание обозначения точки на местности (при наличии)
	X	Y			
1	2	3	4	5	6
298	317292.41	2220513.55	Картометрический метод	0.10	–
299	317304.4	2220511.57	Картометрический метод	0.10	–
300	317317.62	2220513.85	Картометрический метод	0.10	–
301	317331.26	2220525.63	Картометрический метод	0.10	–
302	317356.62	2220549.59	Картометрический метод	0.10	–
303	317363.58	2220560.56	Картометрический метод	0.10	–
304	317370.39	2220583.9	Картометрический метод	0.10	–
305	317370.86	2220588.27	Картометрический метод	0.10	–
306	317371.74	2220596.47	Картометрический метод	0.10	–
307	317374.22	2220605.3	Картометрический метод	0.10	–
308	317376.97	2220615.08	Картометрический метод	0.10	–
309	317382.19	2220655.23	Картометрический метод	0.10	–
310	317384.23	2220665.34	Картометрический метод	0.10	–
311	317382.99	2220678.59	Картометрический метод	0.10	–
312	317382.48	2220720.33	Картометрический метод	0.10	–
313	317375.63	2220745.68	Картометрический метод	0.10	–
314	317369.08	2220755.3	Картометрический метод	0.10	–
315	317368.48	2220761.01	Картометрический метод	0.10	–
316	317357.7	2220767.08	Картометрический метод	0.10	–
317	317356.78	2220767.6	Картометрический метод	0.10	–
318	317355.74	2220768.53	Картометрический метод	0.10	–
319	317340.45	2220782.17	Картометрический метод	0.10	–
320	317320.72	2220784.14	Картометрический метод	0.10	–
321	317303.84	2220785.82	Картометрический метод	0.10	–
322	317297.96	2220790.06	Картометрический метод	0.10	–
323	317288.88	2220788.15	Картометрический метод	0.10	–
324	317286.04	2220782.98	Картометрический метод	0.10	–
325	317264.99	2220760.35	Картометрический	0.10	–

Сведения о местоположении границ объекта					
1. Система координат МСК-63					
2. Сведения о характерных точках границ объекта					
Обозначение характерных точек границ	Координаты, м		Метод определения координат характерной точки	Средняя квадратическая погрешность положения характерной точки (Mt), м	Описание обозначения точки на местности (при наличии)
	X	Y			
1	2	3	4	5	6
			метод		
326	317249.25	2220742.18	Картометрический метод	0.10	–
327	317244.3	2220740	Картометрический метод	0.10	–
328	317221.28	2220719.39	Картометрический метод	0.10	–
329	317207.21	2220714	Картометрический метод	0.10	–
330	317196.3	2220713.05	Картометрический метод	0.10	–
331	317191.05	2220711.37	Картометрический метод	0.10	–
332	317180.11	2220710.73	Картометрический метод	0.10	–
333	317167.89	2220712.32	Картометрический метод	0.10	–
334	317152.69	2220721.5	Картометрический метод	0.10	–
335	317138.65	2220739.79	Картометрический метод	0.10	–
336	317124.28	2220766.23	Картометрический метод	0.10	–
337	317111.73	2220793.46	Картометрический метод	0.10	–
338	317093.92	2220832.18	Картометрический метод	0.10	–
339	317082.5	2220849.15	Картометрический метод	0.10	–
340	317063.23	2220866.13	Картометрический метод	0.10	–
341	317035.25	2220878.29	Картометрический метод	0.10	–
342	317010.92	2220882.8	Картометрический метод	0.10	–
343	316999.57	2220882.78	Картометрический метод	0.10	–
344	316972.8	2220875.92	Картометрический метод	0.10	–
345	316949.3	2220864.82	Картометрический метод	0.10	–
346	316938.08	2220867.36	Картометрический метод	0.10	–
347	316919.58	2220864.29	Картометрический метод	0.10	–
348	316908.16	2220856.99	Картометрический метод	0.10	–
349	316893.69	2220857.65	Картометрический метод	0.10	–
350	316878.46	2220864.82	Картометрический метод	0.10	–
351	316867.57	2220873.48	Картометрический метод	0.10	–
352	316854.3	2220871.68	Картометрический метод	0.10	–

Сведения о местоположении границ объекта					
1. Система координат МСК-63					
2. Сведения о характерных точках границ объекта					
Обозначение характерных точек границ	Координаты, м		Метод определения координат характерной точки	Средняя квадратическая погрешность положения характерной точки (Mt), м	Описание обозначения точки на местности (при наличии)
	X	Y			
1	2	3	4	5	6
353	316834.94	2220879.16	Картометрический метод	0.10	–
354	316824.92	2220887.02	Картометрический метод	0.10	–
355	316810.61	2220897.08	Картометрический метод	0.10	–
356	316804.67	2220909.55	Картометрический метод	0.10	–
357	316799.12	2220916.73	Картометрический метод	0.10	–
358	316794.58	2220930.59	Картометрический метод	0.10	–
359	316781.17	2220950.68	Картометрический метод	0.10	–
360	316753.65	2220974.29	Картометрический метод	0.10	–
361	316711.96	2220996.39	Картометрический метод	0.10	–
362	316687.15	2221010.1	Картометрический метод	0.10	–
363	316664.29	2221032.95	Картометрический метод	0.10	–
364	316661.28	2221071.24	Картометрический метод	0.10	–
365	316663.29	2221082.47	Картометрический метод	0.10	–
366	316668.28	2221092.22	Картометрический метод	0.10	–
367	316672.35	2221104.46	Картометрический метод	0.10	–
368	316677.19	2221139.19	Картометрический метод	0.10	–
369	316681.1	2221145.83	Картометрический метод	0.10	–
370	316682.55	2221151.66	Картометрический метод	0.10	–
371	316679.35	2221153.41	Картометрический метод	0.10	–
372	316679.06	2221170.31	Картометрический метод	0.10	–
373	316680.29	2221178.55	Картометрический метод	0.10	–
374	316669.73	2221187.5	Картометрический метод	0.10	–
375	316668.86	2221192.74	Картометрический метод	0.10	–
376	316663.03	2221196.82	Картометрический метод	0.10	–
377	316643.22	2221219.26	Картометрический метод	0.10	–
378	316635.64	2221234.7	Картометрический метод	0.10	–
379	316603.01	2221256.84	Картометрический метод	0.10	–
380	316608.25	2221283.36	Картометрический	0.10	–

Сведения о местоположении границ объекта					
1. Система координат МСК-63					
2. Сведения о характерных точках границ объекта					
Обозначение характерных точек границ	Координаты, м		Метод определения координат характерной точки	Средняя квадратическая погрешность положения характерной точки (Mt), м	Описание обозначения точки на местности (при наличии)
	X	Y			
1	2	3	4	5	6
			метод		
381	316616.21	2221291.78	Картометрический метод	0.10	–
382	316630.69	2221292.39	Картометрический метод	0.10	–
383	316659.53	2221288.02	Картометрический метод	0.10	–
384	316690.13	2221277.24	Картометрический метод	0.10	–
385	316704.98	2221275.61	Картометрический метод	0.10	–
386	316715.76	2221281	Картометрический метод	0.10	–
387	316726.25	2221283.11	Картометрический метод	0.10	–
388	316744.32	2221279.57	Картометрический метод	0.10	–
389	316750.44	2221281.9	Картометрический метод	0.10	–
390	316754.73	2221286.29	Картометрический метод	0.10	–
391	316774.33	2221272.87	Картометрический метод	0.10	–
392	316788.9	2221272.28	Картометрический метод	0.10	–
393	316804.05	2221279.28	Картометрический метод	0.10	–
394	316810.75	2221289.47	Картометрический метод	0.10	–
395	316807.09	2221303.41	Картометрический метод	0.10	–
396	316794.61	2221322.98	Картометрический метод	0.10	–
397	316770.78	2221339.43	Картометрический метод	0.10	–
398	316753.94	2221361.15	Картометрический метод	0.10	–
399	316752.63	2221367.51	Картометрический метод	0.10	–
400	316741.99	2221386.79	Картометрический метод	0.10	–
401	316730.34	2221404.56	Картометрический метод	0.10	–
402	316725.38	2221417.38	Картометрический метод	0.10	–
403	316729.09	2221439.27	Картометрический метод	0.10	–
404	316723.34	2221461.67	Картометрический метод	0.10	–
405	316731.5	2221476.53	Картометрический метод	0.10	–
406	316743.84	2221484.08	Картометрический метод	0.10	–
407	316748.4	2221484.98	Картометрический метод	0.10	–

Сведения о местоположении границ объекта					
1. Система координат МСК-63					
2. Сведения о характерных точках границ объекта					
Обозначение характерных точек границ	Координаты, м		Метод определения координат характерной точки	Средняя квадратическая погрешность положения характерной точки (Mt), м	Описание обозначения точки на местности (при наличии)
	X	Y			
1	2	3	4	5	6
408	316765.01	2221478.28	Картометрический метод	0.10	–
409	316782.78	2221484.69	Картометрический метод	0.10	–
410	316794.61	2221486.92	Картометрический метод	0.10	–
411	316805.22	2221492.55	Картометрический метод	0.10	–
412	316814.54	2221516.16	Картометрический метод	0.10	–
413	316812.65	2221546.53	Картометрический метод	0.10	–
414	316810.75	2221567.73	Картометрический метод	0.10	–
415	316795.6	2221598.32	Картометрический метод	0.10	–
416	316768.5	2221613.18	Картометрический метод	0.10	–
417	316753.48	2221617.1	Картометрический метод	0.10	–
418	316740.53	2221619.01	Картометрический метод	0.10	–
419	316693.92	2221618.72	Картометрический метод	0.10	–
420	316663.03	2221614.34	Картометрический метод	0.10	–
421	316651.38	2221614.34	Картометрический метод	0.10	–
422	316639.43	2221611.43	Картометрический метод	0.10	–
423	316622.67	2221607.83	Картометрический метод	0.10	–
424	316612.33	2221605.6	Картометрический метод	0.10	–
425	316570.38	2221605.6	Картометрический метод	0.10	–
426	316559.6	2221609.39	Картометрический метод	0.10	–
427	316547.65	2221610.85	Картометрический метод	0.10	–
428	316528.71	2221605.9	Картометрический метод	0.10	–
429	316512.98	2221605.6	Картометрический метод	0.10	–
430	316472.13	2221598.66	Картометрический метод	0.10	–
431	316441.59	2221597.15	Картометрический метод	0.10	–
432	316425.57	2221598.03	Картометрический метод	0.10	–
433	316419.45	2221600.94	Картометрический метод	0.10	–
434	316410.13	2221600.07	Картометрический метод	0.10	–
435	316390.02	2221597.45	Картометрический	0.10	–

Сведения о местоположении границ объекта					
1. Система координат МСК-63					
2. Сведения о характерных точках границ объекта					
Обозначение характерных точек границ	Координаты, м		Метод определения координат характерной точки	Средняя квадратическая погрешность положения характерной точки (Mt), м	Описание обозначения точки на местности (при наличии)
	X	Y			
1	2	3	4	5	6
			метод		
436	316381.87	2221594.24	Картометрический метод	0.10	–
437	316362.08	2221591.86	Картометрический метод	0.10	–
438	316352.85	2221598.71	Картометрический метод	0.10	–
439	316304.73	2221645.94	Картометрический метод	0.10	–
440	316303.27	2221647.38	Картометрический метод	0.10	–
441	316299.96	2221650.62	Картометрический метод	0.10	–
442	316285.13	2221670.29	Картометрический метод	0.10	–
443	316264.45	2221685.44	Картометрический метод	0.10	–
444	316246.05	2221705.51	Картометрический метод	0.10	–
445	316236.74	2221719.23	Картометрический метод	0.10	–
446	316222.52	2221729.04	Картометрический метод	0.10	–
447	316177.91	2221735.84	Картометрический метод	0.10	–
448	316163.93	2221741.09	Картометрический метод	0.10	–
449	316150.23	2221752.45	Картометрический метод	0.10	–
450	316121.97	2221806.06	Картометрический метод	0.10	–
451	316103.32	2221832.58	Картометрический метод	0.10	–
452	316092.84	2221854.42	Картометрический метод	0.10	–
453	316086.45	2221867.72	Картометрический метод	0.10	–
454	316077.68	2221889.68	Картометрический метод	0.10	–
455	316073.1	2221898.38	Картометрический метод	0.10	–
456	316110.49	2221923.91	Картометрический метод	0.10	–
457	316117.98	2221930.77	Картометрический метод	0.10	–
458	316119.94	2221940.23	Картометрический метод	0.10	–
459	316132.59	2221965.03	Картометрический метод	0.10	–
460	316156.55	2221979.54	Картометрический метод	0.10	–
461	316166.42	2222005.02	Картометрический метод	0.10	–
462	316182.17	2221991.54	Картометрический метод	0.10	–

Сведения о местоположении границ объекта					
1. Система координат МСК-63					
2. Сведения о характерных точках границ объекта					
Обозначение характерных точек границ	Координаты, м		Метод определения координат характерной точки	Средняя квадратическая погрешность положения характерной точки (Mt), м	Описание обозначения точки на местности (при наличии)
	X	Y			
1	2	3	4	5	6
463	316221.25	2222051.37	Картометрический метод	0.10	–
464	316281.67	2222143.86	Картометрический метод	0.10	–
465	316317.71	2222196.16	Картометрический метод	0.10	–
466	316311.77	2222209.28	Картометрический метод	0.10	–
467	316323.98	2222219.78	Картометрический метод	0.10	–
468	316318.13	2222233.6	Картометрический метод	0.10	–
469	316401.65	2222286.36	Картометрический метод	0.10	–
470	316417.93	2222292.8	Картометрический метод	0.10	–
471	316420.41	2222287.26	Картометрический метод	0.10	–
472	316493.61	2222334.09	Картометрический метод	0.10	–
473	316491.11	2222340.1	Картометрический метод	0.10	–
474	316497.01	2222343.04	Картометрический метод	0.10	–
475	316498.35	2222343.86	Картометрический метод	0.10	–
476	316495.23	2222351.92	Картометрический метод	0.10	–
477	316502.34	2222355.76	Картометрический метод	0.10	–
478	316499.93	2222362.17	Картометрический метод	0.10	–
479	316515.75	2222371.51	Картометрический метод	0.10	–
480	316520.55	2222373.81	Картометрический метод	0.10	–
481	316529.08	2222376.82	Картометрический метод	0.10	–
482	316538.88	2222381.37	Картометрический метод	0.10	–
483	316546.68	2222385.46	Картометрический метод	0.10	–
484	316553.01	2222373.41	Картометрический метод	0.10	–
485	316563.55	2222379.86	Картометрический метод	0.10	–
486	316575.11	2222386.93	Картометрический метод	0.10	–
487	316581.35	2222390.75	Картометрический метод	0.10	–
488	316583.94	2222388.06	Картометрический метод	0.10	–
489	316589.16	2222379.36	Картометрический метод	0.10	–
490	316595.71	2222368.45	Картометрический	0.10	–

Сведения о местоположении границ объекта					
1. Система координат МСК-63					
2. Сведения о характерных точках границ объекта					
Обозначение характерных точек границ	Координаты, м		Метод определения координат характерной точки	Средняя квадратическая погрешность положения характерной точки (Mt), м	Описание обозначения точки на местности (при наличии)
	X	Y			
1	2	3	4	5	6
			метод		
491	316639.3	2222255.72	Картометрический метод	0.10	–
492	316659.86	2222202.54	Картометрический метод	0.10	–
493	316661.51	2222199.13	Картометрический метод	0.10	–
494	316683.39	2222153.85	Картометрический метод	0.10	–
495	316694.39	2222135.54	Картометрический метод	0.10	–
496	316727.97	2222079.61	Картометрический метод	0.10	–
497	316762.4	2222022.27	Картометрический метод	0.10	–
498	316763.5	2222020.59	Картометрический метод	0.10	–
499	316764.76	2222018.58	Картометрический метод	0.10	–
500	316806.38	2221952.18	Картометрический метод	0.10	–
501	316889.45	2221802.19	Картометрический метод	0.10	–
502	316891.07	2221769.88	Картометрический метод	0.10	–
503	316912.76	2221736.19	Картометрический метод	0.10	–
504	316916.45	2221730.43	Картометрический метод	0.10	–
505	316931.54	2221705.55	Картометрический метод	0.10	–
506	316941.93	2221688.42	Картометрический метод	0.10	–
507	316949.21	2221676.43	Картометрический метод	0.10	–
508	317003.44	2221578.36	Картометрический метод	0.10	–
509	317005.83	2221571.66	Картометрический метод	0.10	–
510	317006.88	2221568.55	Картометрический метод	0.10	–
511	317031.48	2221503.97	Картометрический метод	0.10	–
512	317056.47	2221438.38	Картометрический метод	0.10	–
513	317111.89	2221292.93	Картометрический метод	0.10	–
514	317215.5	2221158.17	Картометрический метод	0.10	–
515	317250.17	2221121.23	Картометрический метод	0.10	–
516	317363.41	2221000.57	Картометрический метод	0.10	–
517	317364.68	2220999.18	Картометрический метод	0.10	–

Сведения о местоположении границ объекта					
1. Система координат МСК-63					
2. Сведения о характерных точках границ объекта					
Обозначение характерных точек границ	Координаты, м		Метод определения координат характерной точки	Средняя квадратическая погрешность положения характерной точки (Mt), м	Описание обозначения точки на местности (при наличии)
	X	Y			
1	2	3	4	5	6
518	317393.17	2220968.03	Картометрический метод	0.10	–
519	317650.13	2220738.04	Картометрический метод	0.10	–
520	317690.15	2220702.21	Картометрический метод	0.10	–
521	317783.14	2220615.22	Картометрический метод	0.10	–
522	317778.86	2220577.38	Картометрический метод	0.10	–
523	317777.18	2220562.52	Картометрический метод	0.10	–
524	317776.88	2220559.89	Картометрический метод	0.10	–
525	317776.1	2220553.01	Картометрический метод	0.10	–
526	317772.54	2220521.5	Картометрический метод	0.10	–
527	317772.49	2220521.07	Картометрический метод	0.10	–
528	317772.3	2220519.38	Картометрический метод	0.10	–
529	317771.37	2220511.15	Картометрический метод	0.10	–
530	317772.22	2220505.71	Картометрический метод	0.10	–
531	317789.39	2220395.55	Картометрический метод	0.10	–
532	317790.37	2220389.33	Картометрический метод	0.10	–
533	317806.25	2220287.52	Картометрический метод	0.10	–
534	317810.6	2220259.64	Картометрический метод	0.10	–
535	317794.73	2220248.37	Картометрический метод	0.10	–
536	317758.96	2220222.96	Картометрический метод	0.10	–
537	317757.74	2220222.09	Картометрический метод	0.10	–
538	317724.13	2220198.22	Картометрический метод	0.10	–
539	317698.22	2220179.8	Картометрический метод	0.10	–
540	317694.99	2220177.95	Картометрический метод	0.10	–
541	317690.16	2220173.79	Картометрический метод	0.10	–
542	317688.54	2220172.39	Картометрический метод	0.10	–
277	317658.93	2220146.83	Картометрический метод	0.10	–
3. Сведения о характерных точках части (частей) границы объекта					
Обозначение	Координаты, м		Метод определения	Средняя	Описание

Сведения о местоположении границ объекта					
1. Система координат МСК-63					
2. Сведения о характерных точках границ объекта					
Обозначение характерных точек границ	Координаты, м		Метод определения координат характерной точки	Средняя квадратическая погрешность положения характерной точки (Mt), м	Описание обозначения точки на местности (при наличии)
	X	Y			
1	2	3	4	5	6
характерных точек части границы	X	Y	координат характерной точки	квадратическая погрешность положения характерной точки (Mt), м	обозначения точки на местности (при наличии)
–	–	–	–	–	–

Раздел 4

План границ объекта[9]

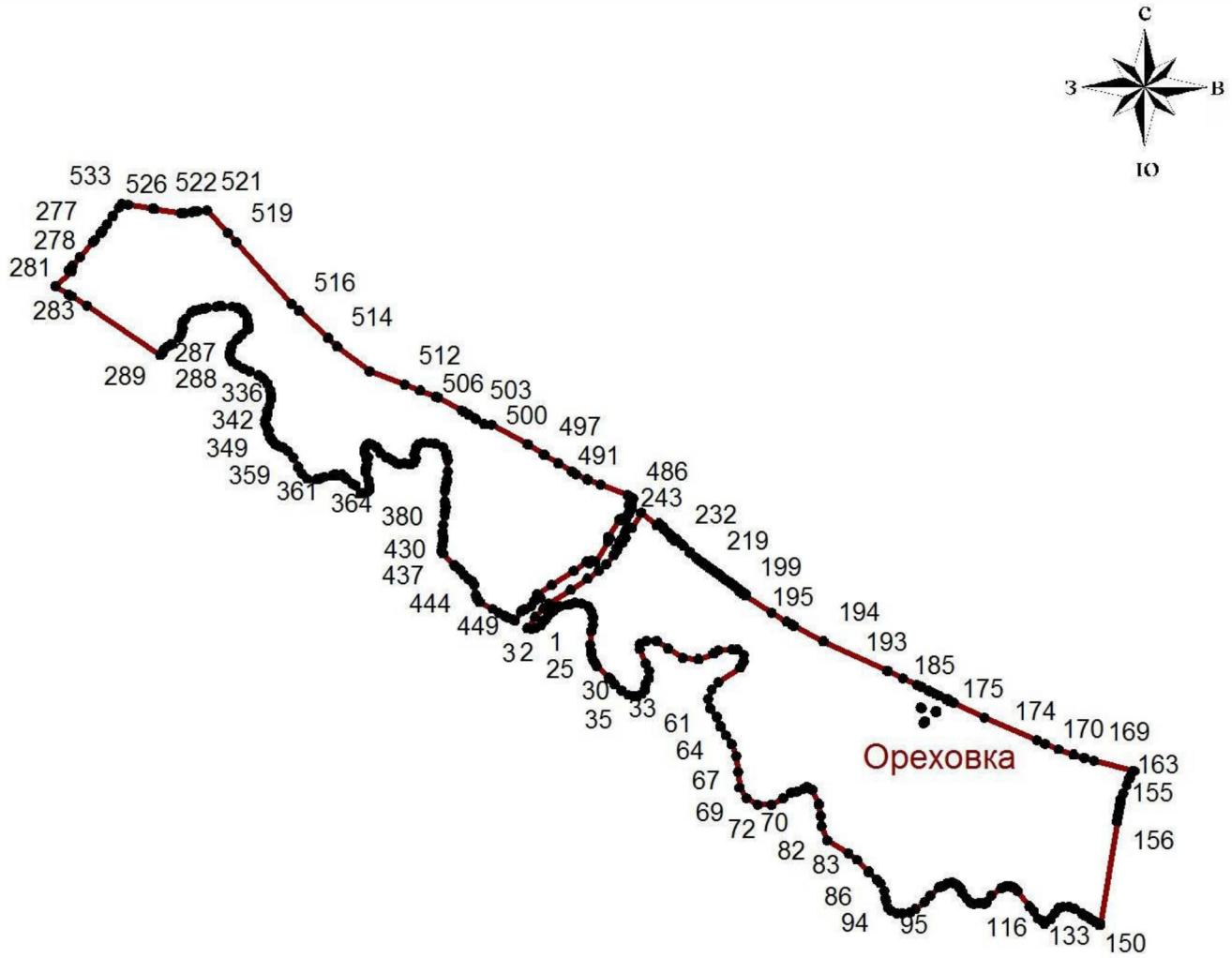

Масштаб 1:29500

Используемые условные знаки и обозначения:

Граница населенного пункта

• Поворотная точка

13 Подпись точки

Установленные границы административно-территориальных образований отсутствуют.

Границы природных объектов и (или) объектов искусственного происхождения не установлены.

Подпись _____ Дата «___» _____ 20___ г.

Место для оттиска печати лица, составившего описание местоположения границ объекта

ОПИСАНИЕ МЕСТОПОЛОЖЕНИЯ ГРАНИЦ
населенного пункта – село Пушкарка сельского поселения Летниково муниципального района Алексеевский Самарской области
(наименование объекта, местоположение границ которого описано (далее – объект)

Раздел 1

Сведения об объекте		
№ п/п	Характеристики объекта	Описание характеристик
1	2	3
1.	Местоположение объекта	446650, Самарская область, Алексеевский р-н, с. Пушкарка
2.	Площадь объекта +/- величина погрешности определения площади (Р+/- Дельта Р)	481438 ± 243 кв. м
3.	Иные характеристики объекта	–

Раздел 2

Сведения о местоположении границ объекта					
1. Система координат МСК-63					
2. Сведения о характерных точках границ объекта					
Обозначение характерных точек границ	Координаты, м		Метод определения координат характерной точки	Средняя квадратическая погрешность положения характерной точки (Mt), м	Описание обозначения точки на местности (при наличии)
	X	Y			
1	2	3	4	5	6
1	305268	2237551.53	Картометрический метод	0.10	–
2	305245.46	2237563.02	Картометрический метод	0.10	–
3	305218.69	2237542.97	Картометрический метод	0.10	–
4	305206.63	2237532.84	Картометрический метод	0.10	–
5	305197.56	2237530.64	Картометрический метод	0.10	–
6	305185.16	2237527.63	Картометрический метод	0.10	–
7	304958.58	2237472.68	Картометрический метод	0.10	–
8	304907.47	2237460.36	Картометрический метод	0.10	–
9	304839.38	2237443.95	Картометрический метод	0.10	–
10	304815.06	2237438.09	Картометрический метод	0.10	–
11	304375.31	2238094.61	Картометрический метод	0.10	–
12	304369.97	2238102.59	Картометрический метод	0.10	–
13	304356.19	2238123.16	Картометрический метод	0.10	–
14	304003.76	2238649.36	Картометрический метод	0.10	–
15	304024.95	2238665.96	Картометрический метод	0.10	–
16	304039.05	2238679.88	Картометрический метод	0.10	–
17	304272.13	2238859.09	Картометрический метод	0.10	–
18	304293.02	2238824.67	Картометрический метод	0.10	–
19	304313.44	2238789.07	Картометрический метод	0.10	–
20	304331.44	2238760.41	Картометрический метод	0.10	–
21	304355.44	2238727.2	Картометрический метод	0.10	–
22	304372.13	2238699.73	Картометрический	0.10	–

Сведения о местоположении границ объекта					
1. Система координат МСК-63					
2. Сведения о характерных точках границ объекта					
Обозначение характерных точек границ	Координаты, м		Метод определения координат характерной точки	Средняя квадратическая погрешность положения характерной точки (Mt), м	Описание обозначения точки на местности (при наличии)
	X	Y			
1	2	3	4	5	6
			метод		
23	304420.38	2238629.44	Картометрический метод	0.10	–
24	304490.63	2238628.38	Картометрический метод	0.10	–
25	304509.04	2238574.99	Картометрический метод	0.10	–
26	304516.13	2238554.41	Картометрический метод	0.10	–
27	304506.88	2238546	Картометрический метод	0.10	–
28	304409.19	2238457.42	Картометрический метод	0.10	–
29	304412.25	2238360.06	Картометрический метод	0.10	–
30	304431.64	2238336.56	Картометрический метод	0.10	–
31	304449.84	2238327.49	Картометрический метод	0.10	–
32	304484.3	2238324.95	Картометрический метод	0.10	–
33	304501.76	2238315.35	Картометрический метод	0.10	–
34	304518.19	2238311.2	Картометрический метод	0.10	–
35	304571.15	2238285.23	Картометрический метод	0.10	–
36	304577.24	2238282.24	Картометрический метод	0.10	–
37	304582.06	2238279.88	Картометрический метод	0.10	–
38	304586.81	2238230.17	Картометрический метод	0.10	–
39	304589.44	2238203.38	Картометрический метод	0.10	–
40	304595.94	2238187.48	Картометрический метод	0.10	–
41	304558.19	2238162.23	Картометрический метод	0.10	–
42	304599	2238124.69	Картометрический метод	0.10	–
43	304628.56	2238097.48	Картометрический метод	0.10	–
44	304691.69	2238073.97	Картометрический метод	0.10	–
45	304708.69	2238087.23	Картометрический метод	0.10	–
46	304780.81	2238070.13	Картометрический метод	0.10	–
47	304791.44	2238058.55	Картометрический метод	0.10	–

Сведения о местоположении границ объекта					
1. Система координат МСК-63					
2. Сведения о характерных точках границ объекта					
Обозначение характерных точек границ	Координаты, м		Метод определения координат характерной точки	Средняя квадратическая погрешность положения характерной точки (Mt), м	Описание обозначения точки на местности (при наличии)
	X	Y			
1	2	3	4	5	6
48	304862.75	2238065.38	Картометрический метод	0.10	–
49	304898.63	2238097.63	Картометрический метод	0.10	–
50	304966.44	2238159.11	Картометрический метод	0.10	–
51	304978.19	2238146.38	Картометрический метод	0.10	–
52	304993.06	2238130.27	Картометрический метод	0.10	–
53	304965.19	2238104.69	Картометрический метод	0.10	–
54	304981.88	2238082.19	Картометрический метод	0.10	–
55	304934.5	2238040.47	Картометрический метод	0.10	–
56	304922	2238044.89	Картометрический метод	0.10	–
57	304865.5	2238000.34	Картометрический метод	0.10	–
58	304855.45	2237989.1	Картометрический метод	0.10	–
59	304815.85	2237944.83	Картометрический метод	0.10	–
60	304799.13	2237926.13	Картометрический метод	0.10	–
61	304817.5	2237877.36	Картометрический метод	0.10	–
62	304846.44	2237842.44	Картометрический метод	0.10	–
63	304909.06	2237807.84	Картометрический метод	0.10	–
64	304949.06	2237769.78	Картометрический метод	0.10	–
65	305004.69	2237744.78	Картометрический метод	0.10	–
66	305061.13	2237726.03	Картометрический метод	0.10	–
67	305124	2237714.11	Картометрический метод	0.10	–
68	305155.38	2237679.69	Картометрический метод	0.10	–
69	305164.31	2237670.64	Картометрический метод	0.10	–
70	305173.31	2237661.5	Картометрический метод	0.10	–
71	305189.85	2237644.85	Картометрический метод	0.10	–
72	305190.06	2237644.64	Картометрический метод	0.10	–
73	305202.59	2237632.04	Картометрический метод	0.10	–
74	305206.69	2237627.94	Картометрический метод	0.10	–

Сведения о местоположении границ объекта					
1. Система координат МСК-63					
2. Сведения о характерных точках границ объекта					
Обозначение характерных точек границ	Координаты, м		Метод определения координат характерной точки	Средняя квадратическая погрешность положения характерной точки (Mt), м	Описание обозначения точки на местности (при наличии)
	X	Y			
1	2	3	4	5	6
75	305259.81	2237638.92	Картометрический метод	0.10	–
76	305271.63	2237625.47	Картометрический метод	0.10	–
77	305279.68	2237618.03	Картометрический метод	0.10	–
78	305291.26	2237604.66	Картометрический метод	0.10	–
79	305308.19	2237583.95	Картометрический метод	0.10	–
1	305268	2237551.53	Картометрический метод	0.10	–
3. Сведения о характерных точках части (частей) границы объекта					
Обозначение характерных точек части границы	Координаты, м		Метод определения координат характерной точки	Средняя квадратическая погрешность положения характерной точки (Mt), м	Описание обозначения точки на местности (при наличии)
	X	Y			
1	2	3	4	5	6
–	–	–	–	–	–

Раздел 4

План границ объекта[9]

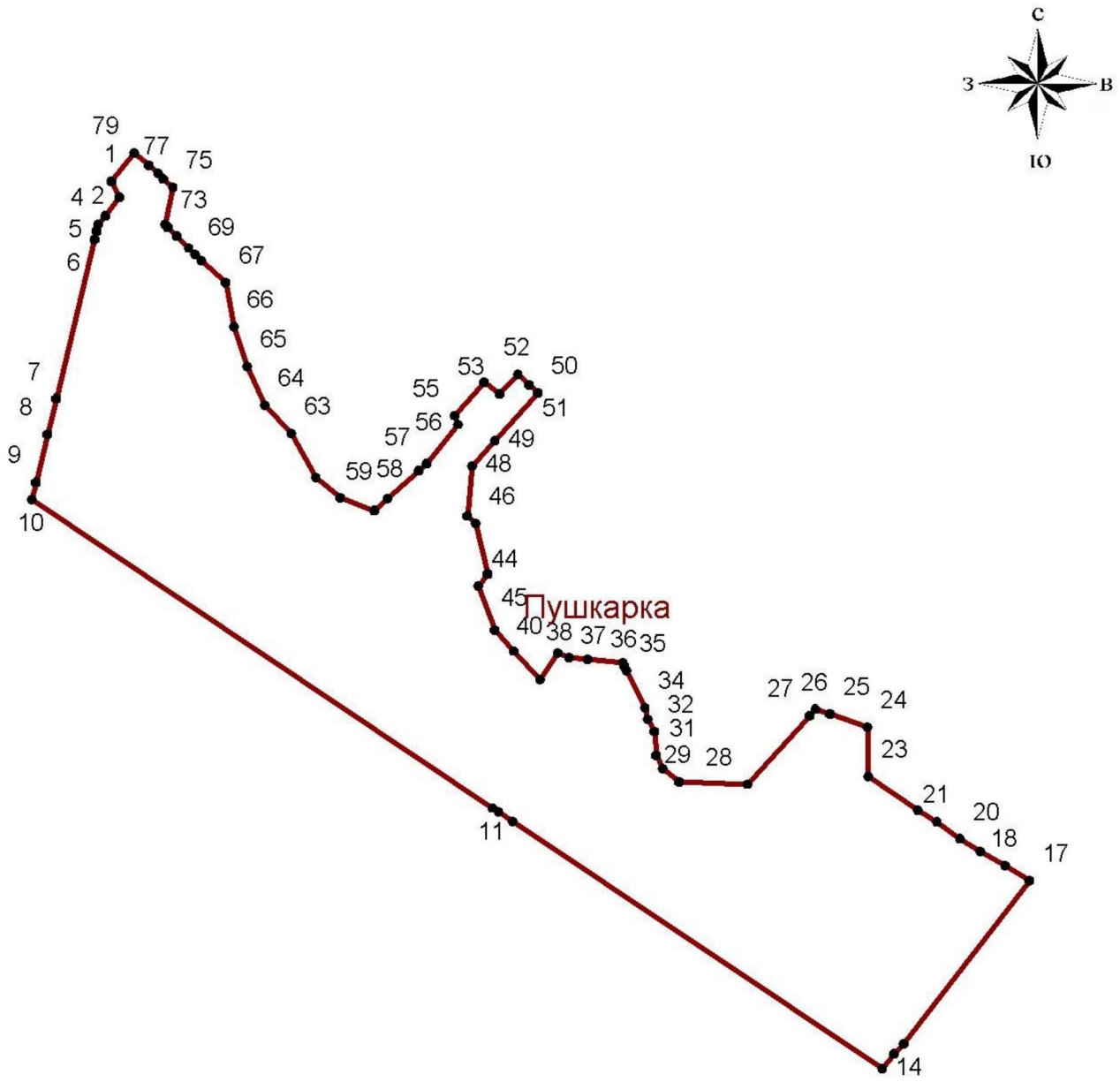

Масштаб 1:9500

Используемые условные знаки и обозначения:

Граница населенного пункта

Поворотная точка

н1 Подпись точки

Подпись _____ Дата «___» _____ 20___ г.

Место для оттиска печати лица, составившего описание местоположения границ объекта

ОПИСАНИЕ МЕСТОПОЛОЖЕНИЯ ГРАНИЦ
населенного пункта – село Самовольно-Ивановка сельского поселения Летниково муниципального района Алексеевский Самарской области
(наименование объекта, местоположение границ которого описано (далее – объект)

Раздел 1

Сведения об объекте		
№ п/п	Характеристики объекта	Описание характеристик
1	2	3
1.	Местоположение объекта	446650, Самарская область, Алексеевский р-н, с. Самовольно-Ивановка
2.	Площадь объекта +/- величина погрешности определения площади (Р+/- Дельта Р)	3140939 ± 620 кв. м
3.	Иные характеристики объекта	–

Раздел 2

Сведения о местоположении границ объекта					
1. Система координат МСК-63					
2. Сведения о характерных точках границ объекта					
Обозначение характерных точек границ	Координаты, м		Метод определения координат характерной точки	Средняя квадратическая погрешность положения характерной точки (Mt), м	Описание обозначения точки на местности (при наличии)
	X	Y			
1	2	3	4	5	6
1	317328.07	2219827.21	Картометрический метод	0.10	–
2	317248.31	2219859.23	Картометрический метод	0.10	–
3	317211.52	2219958.07	Картометрический метод	0.10	–
4	317176.56	2219987.4	Картометрический метод	0.10	–
5	317103.48	2219941.04	Картометрический метод	0.10	–
6	317082.52	2219928.38	Картометрический метод	0.10	–
7	317043.51	2219904.36	Картометрический метод	0.10	–
8	316940.45	2219823.64	Картометрический метод	0.10	–
9	316922.32	2219810.01	Картометрический метод	0.10	–
10	316782.38	2219704.96	Картометрический метод	0.10	–
11	316719.45	2219656.38	Картометрический метод	0.10	–
12	316713.65	2219652.31	Картометрический метод	0.10	–
13	316291.11	2220199.51	Картометрический метод	0.10	–
14	316404.31	2220250.43	Картометрический метод	0.10	–
15	316434.5	2220274.84	Картометрический метод	0.10	–
16	316434.51	2220274.85	Картометрический метод	0.10	–
17	316434.51	2220303.91	Картометрический метод	0.10	–
18	316411.79	2220355.21	Картометрический метод	0.10	–
19	316411.78	2220359.24	Картометрический метод	0.10	–
20	316411.47	2220529.58	Картометрический метод	0.10	–
21	316353.24	2220750.74	Картометрический метод	0.10	–

Сведения о местоположении границ объекта					
1. Система координат МСК-63					
2. Сведения о характерных точках границ объекта					
Обозначение характерных точек границ	Координаты, м		Метод определения координат характерной точки	Средняя квадратическая погрешность положения характерной точки (Mt), м	Описание обозначения точки на местности (при наличии)
	X	Y			
1	2	3	4	5	6
22	316349.79	2220767.98	Картометрический метод	0.10	–
23	316346.42	2220776.67	Картометрический метод	0.10	–
24	316346.41	2220776.68	Картометрический метод	0.10	–
25	316346.39	2220776.73	Картометрический метод	0.10	–
26	316311.4	2220866.78	Картометрический метод	0.10	–
27	316220.03	2221062.44	Картометрический метод	0.10	–
28	316181.79	2221204.31	Картометрический метод	0.10	–
29	316150.08	2221294.8	Картометрический метод	0.10	–
30	316148.38	2221299.73	Картометрический метод	0.10	–
31	316145.22	2221304.82	Картометрический метод	0.10	–
32	316145.21	2221304.83	Картометрический метод	0.10	–
33	316145.17	2221304.88	Картометрический метод	0.10	–
34	316130.21	2221328.96	Картометрический метод	0.10	–
35	316113.55	2221351.25	Картометрический метод	0.10	–
36	316081.09	2221379.14	Картометрический метод	0.10	–
37	316078.72	2221375.34	Картометрический метод	0.10	–
38	316075.89	2221372.12	Картометрический метод	0.10	–
39	316072.19	2221368.62	Картометрический метод	0.10	–
40	316059.98	2221353.38	Картометрический метод	0.10	–
41	316038.79	2221339.83	Картометрический метод	0.10	–
42	316037.45	2221329.34	Картометрический метод	0.10	–
43	316049.98	2221304.06	Картометрический метод	0.10	–
44	316047.04	2221288.38	Картометрический метод	0.10	–
45	316048.51	2221272.69	Картометрический метод	0.10	–
46	316018.88	2221243.38	Картометрический метод	0.10	–

Сведения о местоположении границ объекта					
1. Система координат МСК-63					
2. Сведения о характерных точках границ объекта					
Обозначение характерных точек границ	Координаты, м		Метод определения координат характерной точки	Средняя квадратическая погрешность положения характерной точки (Mt), м	Описание обозначения точки на местности (при наличии)
	X	Y			
1	2	3	4	5	6
47	315999.49	2221235.44	Картометрический метод	0.10	–
48	315987.73	2221222.69	Картометрический метод	0.10	–
49	315975.13	2221214.47	Картометрический метод	0.10	–
50	315961.64	2221215.95	Картометрический метод	0.10	–
51	315944.6	2221212.54	Картометрический метод	0.10	–
52	315938.64	2221212.54	Картометрический метод	0.10	–
53	315918	2221214.47	Картометрический метод	0.10	–
54	315899.64	2221209.89	Картометрический метод	0.10	–
55	315893.4	2221212.07	Картометрический метод	0.10	–
56	315881.85	2221223.67	Картометрический метод	0.10	–
57	315868.03	2221233.84	Картометрический метод	0.10	–
58	315863.49	2221235.07	Картометрический метод	0.10	–
59	315848.46	2221234.38	Картометрический метод	0.10	–
60	315833.39	2221243.97	Картометрический метод	0.10	–
61	315815.78	2221247.57	Картометрический метод	0.10	–
62	315806.86	2221256.52	Картометрический метод	0.10	–
63	315798.53	2221261.42	Картометрический метод	0.10	–
64	315783.82	2221256.03	Картометрический метод	0.10	–
65	315765.21	2221240.58	Картометрический метод	0.10	–
66	315755.74	2221243.85	Картометрический метод	0.10	–
67	315744.32	2221252.34	Картометрический метод	0.10	–
68	315728.42	2221241.6	Картометрический метод	0.10	–
69	315717.16	2221243.77	Картометрический метод	0.10	–
70	315710.79	2221238.38	Картометрический метод	0.10	–
71	315701.96	2221233.97	Картометрический метод	0.10	–
72	315705.94	2221217.97	Картометрический метод	0.10	–
73	315588.83	2221205.94	Картометрический метод	0.10	–

Сведения о местоположении границ объекта					
1. Система координат МСК-63					
2. Сведения о характерных точках границ объекта					
Обозначение характерных точек границ	Координаты, м		Метод определения координат характерной точки	Средняя квадратическая погрешность положения характерной точки (Mt), м	Описание обозначения точки на местности (при наличии)
	X	Y			
1	2	3	4	5	6
74	315469.25	2221125.93	Картометрический метод	0.10	–
75	315469.04	2221125.92	Картометрический метод	0.10	–
76	315467.59	2221125.87	Картометрический метод	0.10	–
77	315428.48	2221124.41	Картометрический метод	0.10	–
78	315416.65	2221133.94	Картометрический метод	0.10	–
79	315410.5	2221142.03	Картометрический метод	0.10	–
80	315399.32	2221139.76	Картометрический метод	0.10	–
81	315289.82	2221119.6	Картометрический метод	0.10	–
82	315213.72	2221147.43	Картометрический метод	0.10	–
83	315213.42	2221148.02	Картометрический метод	0.10	–
84	315176.51	2221222.03	Картометрический метод	0.10	–
85	315173.11	2221228.16	Картометрический метод	0.10	–
86	315112.32	2221223.06	Картометрический метод	0.10	–
87	315047.5	2221198.58	Картометрический метод	0.10	–
88	314948.47	2221153.88	Картометрический метод	0.10	–
89	314904.64	2221108.14	Картометрический метод	0.10	–
90	314866.56	2221086.51	Картометрический метод	0.10	–
91	314797.54	2221077.16	Картометрический метод	0.10	–
92	314756.12	2221084.79	Картометрический метод	0.10	–
93	314737.08	2221103.77	Картометрический метод	0.10	–
94	314696.79	2221192.73	Картометрический метод	0.10	–
95	314662.53	2221236.75	Картометрический метод	0.10	–
96	314628.24	2221244.05	Картометрический метод	0.10	–
97	314585.02	2221228.52	Картометрический метод	0.10	–
98	314510.57	2221173.98	Картометрический метод	0.10	–
99	314233.06	2221180.21	Картометрический метод	0.10	–
100	314299.5	2221380.08	Картометрический метод	0.10	–
101	314498.89	2221378.36	Картометрический	0.10	–

Сведения о местоположении границ объекта					
1. Система координат МСК-63					
2. Сведения о характерных точках границ объекта					
Обозначение характерных точек границ	Координаты, м		Метод определения координат характерной точки	Средняя квадратическая погрешность положения характерной точки (Mt), м	Описание обозначения точки на местности (при наличии)
	X	Y			
1	2	3	4	5	6
			метод		
102	314504.74	2221381.03	Картометрический метод	0.10	–
103	314522.09	2221380.96	Картометрический метод	0.10	–
104	314647.38	2221441.58	Картометрический метод	0.10	–
105	314669.81	2221456.32	Картометрический метод	0.10	–
106	314736.37	2221486.69	Картометрический метод	0.10	–
107	314826.28	2221519.37	Картометрический метод	0.10	–
108	314900.86	2221519.37	Картометрический метод	0.10	–
109	314975.16	2221525.77	Картометрический метод	0.10	–
110	315019.16	2221534.8	Картометрический метод	0.10	–
111	315110.36	2221559.28	Картометрический метод	0.10	–
112	315192.81	2221646.1	Картометрический метод	0.10	–
113	315194.56	2221648.43	Картометрический метод	0.10	–
114	315258.37	2221715.74	Картометрический метод	0.10	–
115	315258.66	2221718.07	Картометрический метод	0.10	–
116	315244.97	2222237.86	Картометрический метод	0.10	–
117	315244.97	2222241.08	Картометрический метод	0.10	–
118	315244.38	2222283.61	Картометрический метод	0.10	–
119	315244.85	2222283.79	Картометрический метод	0.10	–
120	315243.36	2222287.09	Картометрический метод	0.10	–
121	315242.63	2222286.81	Картометрический метод	0.10	–
122	315097.34	2222587.42	Картометрический метод	0.10	–
123	315019.55	2222869.44	Картометрический метод	0.10	–
124	315008.15	2223025.49	Картометрический метод	0.10	–
125	314981.94	2223065.01	Картометрический метод	0.10	–
126	314980.12	2223070.87	Картометрический метод	0.10	–
127	314950.11	2223114.58	Картометрический метод	0.10	–
128	314943.7	2223123.9	Картометрический метод	0.10	–

Сведения о местоположении границ объекта					
1. Система координат МСК-63					
2. Сведения о характерных точках границ объекта					
Обозначение характерных точек границ	Координаты, м		Метод определения координат характерной точки	Средняя квадратическая погрешность положения характерной точки (Mt), м	Описание обозначения точки на местности (при наличии)
	X	Y			
1	2	3	4	5	6
129	314923.73	2223152.78	Картометрический метод	0.10	–
130	314859.85	2223249.09	Картометрический метод	0.10	–
131	314882.06	2223265.77	Картометрический метод	0.10	–
132	314881.98	2223266.95	Картометрический метод	0.10	–
133	314931.54	2223304.14	Картометрический метод	0.10	–
134	314941.9	2223310.66	Картометрический метод	0.10	–
135	315022.01	2223370.77	Картометрический метод	0.10	–
136	315021.97	2223370.34	Картометрический метод	0.10	–
137	315023.83	2223371.87	Картометрический метод	0.10	–
138	315075.97	2223324.65	Картометрический метод	0.10	–
139	315102.99	2223287.7	Картометрический метод	0.10	–
140	315156.68	2223199.94	Картометрический метод	0.10	–
141	315215.45	2223176.19	Картометрический метод	0.10	–
142	315257.79	2223173.14	Картометрический метод	0.10	–
143	315307.32	2223164.98	Картометрический метод	0.10	–
144	315367.34	2223137.88	Картометрический метод	0.10	–
145	315372.67	2223126.65	Картометрический метод	0.10	–
146	315378.12	2223115.15	Картометрический метод	0.10	–
147	315371.51	2223100.31	Картометрический метод	0.10	–
148	315360.04	2223074.53	Картометрический метод	0.10	–
149	315356.48	2223049.2	Картометрический метод	0.10	–
150	315331.01	2223014.92	Картометрический метод	0.10	–
151	315304.97	2222967.17	Картометрический метод	0.10	–
152	315305.57	2222910.62	Картометрический метод	0.10	–
153	315331.79	2222863.71	Картометрический метод	0.10	–
154	315376.37	2222834.57	Картометрический метод	0.10	–
155	315441.36	2222828.63	Картометрический метод	0.10	–
156	315507.19	2222819.72	Картометрический	0.10	–

Сведения о местоположении границ объекта					
1. Система координат МСК-63					
2. Сведения о характерных точках границ объекта					
Обозначение характерных точек границ	Координаты, м		Метод определения координат характерной точки	Средняя квадратическая погрешность положения характерной точки (Mt), м	Описание обозначения точки на местности (при наличии)
	X	Y			
1	2	3	4	5	6
			метод		
157	315557.31	2222801.65	Картометрический метод	0.10	–
158	315594.94	2222778.16	Картометрический метод	0.10	–
159	315631.31	2222755.62	Картометрический метод	0.10	–
160	315671.23	2222740.17	Картометрический метод	0.10	–
161	315706.63	2222712.65	Картометрический метод	0.10	–
162	315745.82	2222703.46	Картометрический метод	0.10	–
163	315785.02	2222718.02	Картометрический метод	0.10	–
164	315815.45	2222746.29	Картометрический метод	0.10	–
165	315876.93	2222836.03	Картометрический метод	0.10	–
166	315897.38	2222849.22	Картометрический метод	0.10	–
167	315902.08	2222852.26	Картометрический метод	0.10	–
168	315928.8	2222852.35	Картометрический метод	0.10	–
169	315952.1	2222825.54	Картометрический метод	0.10	–
170	315951.51	2222803.17	Картометрический метод	0.10	–
171	315949.99	2222746.24	Картометрический метод	0.10	–
172	315935.52	2222725.01	Картометрический метод	0.10	–
173	315911.9	2222662.67	Картометрический метод	0.10	–
174	315916.27	2222598.57	Картометрический метод	0.10	–
175	315955.89	2222536.8	Картометрический метод	0.10	–
176	315986.78	2222489.89	Картометрический метод	0.10	–
177	315988.23	2222447.06	Картометрический метод	0.10	–
178	315974.25	2222417.63	Картометрический метод	0.10	–
179	315954.44	2222418.8	Картометрический метод	0.10	–
180	315895.06	2222443.43	Картометрический метод	0.10	–
181	315863.15	2222456.65	Картометрический метод	0.10	–
182	315832.65	2222455.8	Картометрический метод	0.10	–
183	315808.75	2222442.4	Картометрический метод	0.10	–

Сведения о местоположении границ объекта					
1. Система координат МСК-63					
2. Сведения о характерных точках границ объекта					
Обозначение характерных точек границ	Координаты, м		Метод определения координат характерной точки	Средняя квадратическая погрешность положения характерной точки (Mt), м	Описание обозначения точки на местности (при наличии)
	X	Y			
1	2	3	4	5	6
184	315783.4	2222438.9	Картометрический метод	0.10	–
185	315766.8	2222424.92	Картометрический метод	0.10	–
186	315756.02	2222407.14	Картометрический метод	0.10	–
187	315756.89	2222393.16	Картометрический метод	0.10	–
188	315763.01	2222371.6	Картометрический метод	0.10	–
189	315780.78	2222342.46	Картометрический метод	0.10	–
190	315807.33	2222312.69	Картометрический метод	0.10	–
191	315829.15	2222297.3	Картометрический метод	0.10	–
192	315834.39	2222290.02	Картометрический метод	0.10	–
193	315883.05	2222238.45	Картометрический метод	0.10	–
194	315897.91	2222231.16	Картометрический метод	0.10	–
195	315910.44	2222223.28	Картометрический метод	0.10	–
196	315934.04	2222216.3	Картометрический метод	0.10	–
197	315944.82	2222216.59	Картометрический метод	0.10	–
198	315973.37	2222212.22	Картометрический метод	0.10	–
199	316029.32	2222217.18	Картометрический метод	0.10	–
200	316055.54	2222222.71	Картометрический метод	0.10	–
201	316082.75	2222222.96	Картометрический метод	0.10	–
202	316087.88	2222223	Картометрический метод	0.10	–
203	316113.81	2222215.14	Картометрический метод	0.10	–
204	316131.88	2222203.77	Картометрический метод	0.10	–
205	316144.89	2222176.88	Картометрический метод	0.10	–
206	316147.18	2222149.46	Картометрический метод	0.10	–
207	316139.67	2222127.91	Картометрический метод	0.10	–
208	316137.38	2222113.55	Картометрический метод	0.10	–
209	316133.04	2222085.19	Картометрический метод	0.10	–
210	316126.05	2222072.08	Картометрический метод	0.10	–
211	316113.81	2222058.09	Картометрический	0.10	–

Сведения о местоположении границ объекта					
1. Система координат МСК-63					
2. Сведения о характерных точках границ объекта					
Обозначение характерных точек границ	Координаты, м		Метод определения координат характерной точки	Средняя квадратическая погрешность положения характерной точки (Mt), м	Описание обозначения точки на местности (при наличии)
	X	Y			
1	2	3	4	5	6
			метод		
212	316106.29	2222046.62	Картометрический метод	0.10	–
213	316102.16	2222040.32	Картометрический метод	0.10	–
214	316092.83	2222036.53	Картометрический метод	0.10	–
215	316076.81	2222025.75	Картометрический метод	0.10	–
216	316072.44	2222018.76	Картометрический метод	0.10	–
217	316052.04	2222004.19	Картометрический метод	0.10	–
218	316043.22	2221986.05	Картометрический метод	0.10	–
219	316041.55	2221982.63	Картометрический метод	0.10	–
220	316038.93	2221967.19	Картометрический метод	0.10	–
221	316040.62	2221949.12	Картометрический метод	0.10	–
222	316040.61	2221949.11	Картометрический метод	0.10	–
223	316020.02	2221934.82	Картометрический метод	0.10	–
224	315984.16	2221910.29	Картометрический метод	0.10	–
225	315961.58	2221890.81	Картометрический метод	0.10	–
226	315947.17	2221874.69	Картометрический метод	0.10	–
227	315956.68	2221857.88	Картометрический метод	0.10	–
228	315953.12	2221855.6	Картометрический метод	0.10	–
229	315955.1	2221852.08	Картометрический метод	0.10	–
230	315948.17	2221848.3	Картометрический метод	0.10	–
231	315932.87	2221840.25	Картометрический метод	0.10	–
232	315926.46	2221835.67	Картометрический метод	0.10	–
233	315956.35	2221791.2	Картометрический метод	0.10	–
234	315968.48	2221799.88	Картометрический метод	0.10	–
235	315978.67	2221806.81	Картометрический метод	0.10	–
236	315983.03	2221815.83	Картометрический метод	0.10	–
237	315986.41	2221810.71	Картометрический метод	0.10	–
238	316016.03	2221759.62	Картометрический метод	0.10	–

Сведения о местоположении границ объекта					
1. Система координат МСК-63					
2. Сведения о характерных точках границ объекта					
Обозначение характерных точек границ	Координаты, м		Метод определения координат характерной точки	Средняя квадратическая погрешность положения характерной точки (Mt), м	Описание обозначения точки на местности (при наличии)
	X	Y			
1	2	3	4	5	6
239	316030.09	2221735.7	Картометрический метод	0.10	–
240	316043.6	2221744.02	Картометрический метод	0.10	–
241	316043.09	2221744.64	Картометрический метод	0.10	–
242	316037.96	2221752.79	Картометрический метод	0.10	–
243	316032.26	2221761.83	Картометрический метод	0.10	–
244	316026.68	2221771.01	Картометрический метод	0.10	–
245	316013.92	2221791.17	Картометрический метод	0.10	–
246	316011.24	2221798.5	Картометрический метод	0.10	–
247	316007.58	2221806.63	Картометрический метод	0.10	–
248	316006.63	2221813.02	Картометрический метод	0.10	–
249	316007.99	2221823.58	Картометрический метод	0.10	–
250	316010.29	2221833.61	Картометрический метод	0.10	–
251	316013	2221843.64	Картометрический метод	0.10	–
252	316016.39	2221852.73	Картометрический метод	0.10	–
253	316019.85	2221861.29	Картометрический метод	0.10	–
254	316026.52	2221866.73	Картометрический метод	0.10	–
255	316073.1	2221898.38	Картометрический метод	0.10	–
256	316077.68	2221889.68	Картометрический метод	0.10	–
257	316086.45	2221867.72	Картометрический метод	0.10	–
258	316092.84	2221854.42	Картометрический метод	0.10	–
259	316103.32	2221832.58	Картометрический метод	0.10	–
260	316121.97	2221806.06	Картометрический метод	0.10	–
261	316150.23	2221752.45	Картометрический метод	0.10	–
262	316163.93	2221741.09	Картометрический метод	0.10	–
263	316177.91	2221735.84	Картометрический метод	0.10	–
264	316222.52	2221729.04	Картометрический метод	0.10	–
265	316236.74	2221719.23	Картометрический метод	0.10	–
266	316246.05	2221705.51	Картометрический	0.10	–

Сведения о местоположении границ объекта					
1. Система координат МСК-63					
2. Сведения о характерных точках границ объекта					
Обозначение характерных точек границ	Координаты, м		Метод определения координат характерной точки	Средняя квадратическая погрешность положения характерной точки (Mt), м	Описание обозначения точки на местности (при наличии)
	X	Y			
1	2	3	4	5	6
			метод		
267	316264.45	2221685.44	Картометрический метод	0.10	–
268	316285.13	2221670.29	Картометрический метод	0.10	–
269	316299.96	2221650.62	Картометрический метод	0.10	–
270	316303.27	2221647.38	Картометрический метод	0.10	–
271	316304.73	2221645.94	Картометрический метод	0.10	–
272	316352.85	2221598.71	Картометрический метод	0.10	–
273	316362.08	2221591.86	Картометрический метод	0.10	–
274	316381.87	2221594.24	Картометрический метод	0.10	–
275	316390.02	2221597.45	Картометрический метод	0.10	–
276	316410.13	2221600.07	Картометрический метод	0.10	–
277	316419.45	2221600.94	Картометрический метод	0.10	–
278	316425.57	2221598.03	Картометрический метод	0.10	–
279	316441.59	2221597.15	Картометрический метод	0.10	–
280	316472.13	2221598.66	Картометрический метод	0.10	–
281	316512.98	2221605.6	Картометрический метод	0.10	–
282	316528.71	2221605.9	Картометрический метод	0.10	–
283	316547.65	2221610.85	Картометрический метод	0.10	–
284	316559.6	2221609.39	Картометрический метод	0.10	–
285	316570.38	2221605.6	Картометрический метод	0.10	–
286	316612.33	2221605.6	Картометрический метод	0.10	–
287	316622.67	2221607.83	Картометрический метод	0.10	–
288	316639.43	2221611.43	Картометрический метод	0.10	–
289	316651.38	2221614.34	Картометрический метод	0.10	–
290	316663.03	2221614.34	Картометрический метод	0.10	–
291	316693.92	2221618.72	Картометрический метод	0.10	–
292	316740.53	2221619.01	Картометрический метод	0.10	–
293	316753.48	2221617.1	Картометрический метод	0.10	–

Сведения о местоположении границ объекта					
1. Система координат МСК-63					
2. Сведения о характерных точках границ объекта					
Обозначение характерных точек границ	Координаты, м		Метод определения координат характерной точки	Средняя квадратическая погрешность положения характерной точки (Mt), м	Описание обозначения точки на местности (при наличии)
	X	Y			
1	2	3	4	5	6
294	316768.5	2221613.18	Картометрический метод	0.10	–
295	316795.6	2221598.32	Картометрический метод	0.10	–
296	316810.75	2221567.73	Картометрический метод	0.10	–
297	316812.65	2221546.53	Картометрический метод	0.10	–
298	316814.54	2221516.16	Картометрический метод	0.10	–
299	316805.22	2221492.55	Картометрический метод	0.10	–
300	316794.61	2221486.92	Картометрический метод	0.10	–
301	316782.78	2221484.69	Картометрический метод	0.10	–
302	316765.01	2221478.28	Картометрический метод	0.10	–
303	316748.4	2221484.98	Картометрический метод	0.10	–
304	316743.84	2221484.08	Картометрический метод	0.10	–
305	316731.5	2221476.53	Картометрический метод	0.10	–
306	316723.34	2221461.67	Картометрический метод	0.10	–
307	316729.09	2221439.27	Картометрический метод	0.10	–
308	316725.38	2221417.38	Картометрический метод	0.10	–
309	316730.34	2221404.56	Картометрический метод	0.10	–
310	316741.99	2221386.79	Картометрический метод	0.10	–
311	316752.63	2221367.51	Картометрический метод	0.10	–
312	316753.94	2221361.15	Картометрический метод	0.10	–
313	316770.78	2221339.43	Картометрический метод	0.10	–
314	316794.61	2221322.98	Картометрический метод	0.10	–
315	316807.09	2221303.41	Картометрический метод	0.10	–
316	316810.75	2221289.47	Картометрический метод	0.10	–
317	316804.05	2221279.28	Картометрический метод	0.10	–
318	316788.9	2221272.28	Картометрический метод	0.10	–
319	316774.33	2221272.87	Картометрический метод	0.10	–
320	316754.73	2221286.29	Картометрический метод	0.10	–
321	316750.44	2221281.9	Картометрический	0.10	–

Сведения о местоположении границ объекта					
1. Система координат МСК-63					
2. Сведения о характерных точках границ объекта					
Обозначение характерных точек границ	Координаты, м		Метод определения координат характерной точки	Средняя квадратическая погрешность положения характерной точки (Mt), м	Описание обозначения точки на местности (при наличии)
	X	Y			
1	2	3	4	5	6
			метод		
322	316744.32	2221279.57	Картометрический метод	0.10	–
323	316726.25	2221283.11	Картометрический метод	0.10	–
324	316715.76	2221281	Картометрический метод	0.10	–
325	316704.98	2221275.61	Картометрический метод	0.10	–
326	316690.13	2221277.24	Картометрический метод	0.10	–
327	316659.53	2221288.02	Картометрический метод	0.10	–
328	316630.69	2221292.39	Картометрический метод	0.10	–
329	316616.21	2221291.78	Картометрический метод	0.10	–
330	316608.25	2221283.36	Картометрический метод	0.10	–
331	316603.01	2221256.84	Картометрический метод	0.10	–
332	316635.64	2221234.7	Картометрический метод	0.10	–
333	316643.22	2221219.26	Картометрический метод	0.10	–
334	316663.03	2221196.82	Картометрический метод	0.10	–
335	316668.86	2221192.74	Картометрический метод	0.10	–
336	316669.73	2221187.5	Картометрический метод	0.10	–
337	316680.29	2221178.55	Картометрический метод	0.10	–
338	316679.06	2221170.31	Картометрический метод	0.10	–
339	316679.35	2221153.41	Картометрический метод	0.10	–
340	316682.55	2221151.66	Картометрический метод	0.10	–
341	316681.1	2221145.83	Картометрический метод	0.10	–
342	316677.19	2221139.19	Картометрический метод	0.10	–
343	316672.35	2221104.46	Картометрический метод	0.10	–
344	316668.28	2221092.22	Картометрический метод	0.10	–
345	316663.29	2221082.47	Картометрический метод	0.10	–
346	316661.28	2221071.24	Картометрический метод	0.10	–
347	316664.29	2221032.95	Картометрический метод	0.10	–
348	316687.15	2221010.1	Картометрический метод	0.10	–

Сведения о местоположении границ объекта					
1. Система координат МСК-63					
2. Сведения о характерных точках границ объекта					
Обозначение характерных точек границ	Координаты, м		Метод определения координат характерной точки	Средняя квадратическая погрешность положения характерной точки (Mt), м	Описание обозначения точки на местности (при наличии)
	X	Y			
1	2	3	4	5	6
349	316711.96	2220996.39	Картометрический метод	0.10	–
350	316753.65	2220974.29	Картометрический метод	0.10	–
351	316781.17	2220950.68	Картометрический метод	0.10	–
352	316794.58	2220930.59	Картометрический метод	0.10	–
353	316799.12	2220916.73	Картометрический метод	0.10	–
354	316804.67	2220909.55	Картометрический метод	0.10	–
355	316810.61	2220897.08	Картометрический метод	0.10	–
356	316824.92	2220887.02	Картометрический метод	0.10	–
357	316834.94	2220879.16	Картометрический метод	0.10	–
358	316854.3	2220871.68	Картометрический метод	0.10	–
359	316867.57	2220873.48	Картометрический метод	0.10	–
360	316878.46	2220864.82	Картометрический метод	0.10	–
361	316893.69	2220857.65	Картометрический метод	0.10	–
362	316908.16	2220856.99	Картометрический метод	0.10	–
363	316919.58	2220864.29	Картометрический метод	0.10	–
364	316938.08	2220867.36	Картометрический метод	0.10	–
365	316949.3	2220864.82	Картометрический метод	0.10	–
366	316972.8	2220875.92	Картометрический метод	0.10	–
367	316999.57	2220882.78	Картометрический метод	0.10	–
368	317010.92	2220882.8	Картометрический метод	0.10	–
369	317035.25	2220878.29	Картометрический метод	0.10	–
370	317063.23	2220866.13	Картометрический метод	0.10	–
371	317082.5	2220849.15	Картометрический метод	0.10	–
372	317093.92	2220832.18	Картометрический метод	0.10	–
373	317111.73	2220793.46	Картометрический метод	0.10	–
374	317124.28	2220766.23	Картометрический метод	0.10	–
375	317138.65	2220739.79	Картометрический метод	0.10	–
376	317152.69	2220721.5	Картометрический	0.10	–

Сведения о местоположении границ объекта					
1. Система координат МСК-63					
2. Сведения о характерных точках границ объекта					
Обозначение характерных точек границ	Координаты, м		Метод определения координат характерной точки	Средняя квадратическая погрешность положения характерной точки (Mt), м	Описание обозначения точки на местности (при наличии)
	X	Y			
1	2	3	4	5	6
			метод		
377	317167.89	2220712.32	Картометрический метод	0.10	–
378	317180.11	2220710.73	Картометрический метод	0.10	–
379	317191.05	2220711.37	Картометрический метод	0.10	–
380	317196.3	2220713.05	Картометрический метод	0.10	–
381	317207.21	2220714	Картометрический метод	0.10	–
382	317221.28	2220719.39	Картометрический метод	0.10	–
383	317244.3	2220740	Картометрический метод	0.10	–
384	317249.25	2220742.18	Картометрический метод	0.10	–
385	317264.99	2220760.35	Картометрический метод	0.10	–
386	317286.04	2220782.98	Картометрический метод	0.10	–
387	317288.88	2220788.15	Картометрический метод	0.10	–
388	317297.96	2220790.06	Картометрический метод	0.10	–
389	317303.84	2220785.82	Картометрический метод	0.10	–
390	317320.72	2220784.14	Картометрический метод	0.10	–
391	317340.45	2220782.17	Картометрический метод	0.10	–
392	317355.74	2220768.53	Картометрический метод	0.10	–
393	317356.78	2220767.6	Картометрический метод	0.10	–
394	317357.7	2220767.08	Картометрический метод	0.10	–
395	317368.48	2220761.01	Картометрический метод	0.10	–
396	317369.08	2220755.3	Картометрический метод	0.10	–
397	317375.63	2220745.68	Картометрический метод	0.10	–
398	317382.48	2220720.33	Картометрический метод	0.10	–
399	317382.99	2220678.59	Картометрический метод	0.10	–
400	317384.23	2220665.34	Картометрический метод	0.10	–
401	317382.19	2220655.23	Картометрический метод	0.10	–
402	317376.97	2220615.08	Картометрический метод	0.10	–
403	317374.22	2220605.3	Картометрический метод	0.10	–

Сведения о местоположении границ объекта					
1. Система координат МСК-63					
2. Сведения о характерных точках границ объекта					
Обозначение характерных точек границ	Координаты, м		Метод определения координат характерной точки	Средняя квадратическая погрешность положения характерной точки (Mt), м	Описание обозначения точки на местности (при наличии)
	X	Y			
1	2	3	4	5	6
404	317371.74	2220596.47	Картометрический метод	0.10	–
405	317370.86	2220588.29	Картометрический метод	0.10	–
406	317370.39	2220583.9	Картометрический метод	0.10	–
407	317363.58	2220560.56	Картометрический метод	0.10	–
408	317356.62	2220549.59	Картометрический метод	0.10	–
409	317331.26	2220525.63	Картометрический метод	0.10	–
410	317317.62	2220513.85	Картометрический метод	0.10	–
411	317304.4	2220511.57	Картометрический метод	0.10	–
412	317292.41	2220513.55	Картометрический метод	0.10	–
413	317282.32	2220512.37	Картометрический метод	0.10	–
414	317265.97	2220507.02	Картометрический метод	0.10	–
415	317251.93	2220497.55	Картометрический метод	0.10	–
416	317226.14	2220467.84	Картометрический метод	0.10	–
417	317224.44	2220465.23	Картометрический метод	0.10	–
418	317217.97	2220455.38	Картометрический метод	0.10	–
419	317213.08	2220447.93	Картометрический метод	0.10	–
420	317199.36	2220433.34	Картометрический метод	0.10	–
421	317191.53	2220430.95	Картометрический метод	0.10	–
422	317181.7	2220422.89	Картометрический метод	0.10	–
423	317180.15	2220421.62	Картометрический метод	0.10	–
424	317386.13	2220115.03	Картометрический метод	0.10	–
425	317425.25	2220051.5	Картометрический метод	0.10	–
426	317432.63	2220039.27	Картометрический метод	0.10	–
427	317466.58	2219984.66	Картометрический метод	0.10	–
1	317328.07	2219827.21	Картометрический метод	0.10	–
-					
428	315025.93	2223373.58	Картометрический метод	0.10	–
429	315025.85	2223373.53	Картометрический метод	0.10	–

Сведения о местоположении границ объекта					
1. Система координат МСК-63					
2. Сведения о характерных точках границ объекта					
Обозначение характерных точек границ	Координаты, м		Метод определения координат характерной точки	Средняя квадратическая погрешность положения характерной точки (Mt), м	Описание обозначения точки на местности (при наличии)
	X	Y			
1	2	3	4	5	6
430	315025.92	2223373.59	Картометрический метод	0.10	–
428	315025.93	2223373.58	Картометрический метод	0.10	–
3. Сведения о характерных точках части (частей) границы объекта					
Обозначение характерных точек части границы	Координаты, м		Метод определения координат характерной точки	Средняя квадратическая погрешность положения характерной точки (Mt), м	Описание обозначения точки на местности (при наличии)
	X	Y			
1	2	3	4	5	6
–	–	–	–	–	–

Раздел 4

План границ объекта[9]

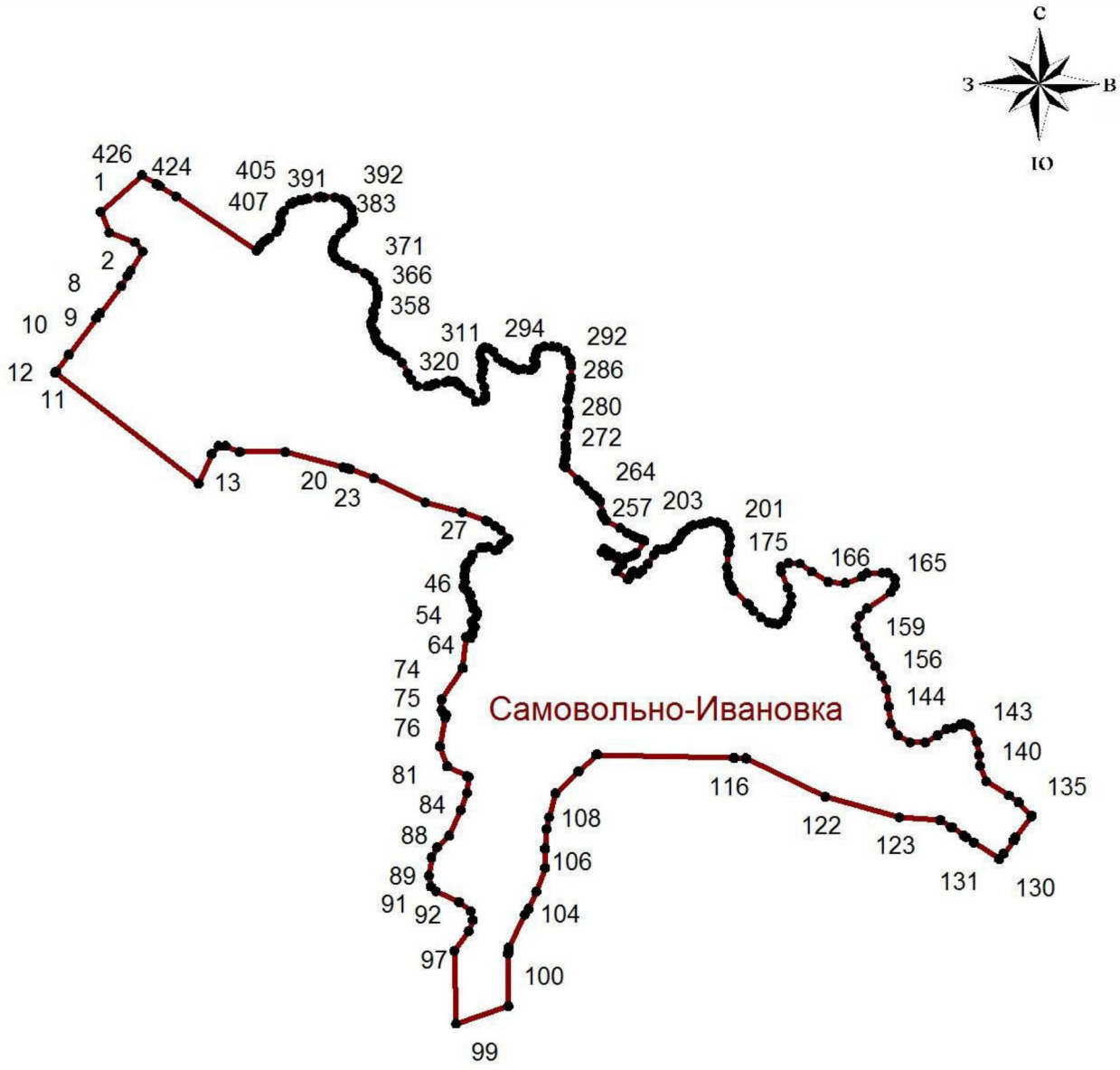

Масштаб 1:26000

Используемые условные знаки и обозначения:

Граница населенного пункта

• Поворотная точка

13 Подпись точки

Установленные границы административно-территориальных образований отсутствуют.

Границы природных объектов и (или) объектов искусственного происхождения не установлены.

Подпись _____ Дата «___» _____ 20___ г.

Место для оттиска печати лица, составившего описание местоположения границ объекта

ОПИСАНИЕ МЕСТОПОЛОЖЕНИЯ ГРАНИЦ
населенного пункта – село Славинка сельского поселения Летниково муниципального района Алексеевский Самарской области
(наименование объекта, местоположение границ которого описано (далее – объект)

Раздел 1

Сведения об объекте		
№ п/п	Характеристики объекта	Описание характеристик
1	2	3
1.	Местоположение объекта	446650, Самарская область, Алексеевский р-н, с. Славинка
2.	Площадь объекта +/- величина погрешности определения площади (Р+/- Дельта Р)	1557388 ± 436,78 кв. м
3.	Иные характеристики объекта	–

Раздел 2

Сведения о местоположении границ объекта					
1. Система координат МСК-63					
2. Сведения о характерных точках границ объекта					
Обозначение характерных точек границ	Координаты, м		Метод определения координат характерной точки	Средняя квадратическая погрешность положения характерной точки (Mt), м	Описание обозначения точки на местности (при наличии)
	X	Y			
1	2	3	4	5	6
1	314567.69	2227609.67	Картометрический метод	0.10	–
434	314560.81	2227605.34	Картометрический метод	0.10	–
433	314554.44	2227602.73	Картометрический метод	0.10	–
432	314543.88	2227600.66	Картометрический метод	0.10	–
431	314536.94	2227600.48	Картометрический метод	0.10	–
430	314532.8	2227599.49	Картометрический метод	0.10	–
429	314530.13	2227598.84	Картометрический метод	0.10	–
428	314519.13	2227593.8	Картометрический метод	0.10	–
427	314510.13	2227586.25	Картометрический метод	0.10	–
426	314491.88	2227577.67	Картометрический метод	0.10	–
425	314487.19	2227576.72	Картометрический метод	0.10	–
424	314478.38	2227577.06	Картометрический метод	0.10	–
423	314468	2227579.06	Картометрический метод	0.10	–
422	314461.19	2227579.77	Картометрический метод	0.10	–
421	314452.75	2227579.52	Картометрический метод	0.10	–
420	314446.75	2227577.17	Картометрический метод	0.10	–
419	314445.02	2227573.1	Картометрический метод	0.10	–
418	314442.49	2227566.21	Картометрический метод	0.10	–
417	314438.14	2227556.8	Картометрический метод	0.10	–
416	314431.88	2227541.64	Картометрический метод	0.10	–
415	314430.82	2227534.67	Картометрический метод	0.10	–

Сведения о местоположении границ объекта					
1. Система координат МСК-63					
2. Сведения о характерных точках границ объекта					
Обозначение характерных точек границ	Координаты, м		Метод определения координат характерной точки	Средняя квадратическая погрешность положения характерной точки (Mt), м	Описание обозначения точки на местности (при наличии)
	X	Y			
1	2	3	4	5	6
414	314427.69	2227525.19	Картометрический метод	0.10	–
413	314423.56	2227519.38	Картометрический метод	0.10	–
412	314420.13	2227512.16	Картометрический метод	0.10	–
411	314417.94	2227503.47	Картометрический метод	0.10	–
410	314416.63	2227493.8	Картометрический метод	0.10	–
409	314415.81	2227490.41	Картометрический метод	0.10	–
408	314413.38	2227487.11	Картометрический метод	0.10	–
407	314409.81	2227484.16	Картометрический метод	0.10	–
406	314406	2227479.72	Картометрический метод	0.10	–
405	314398.19	2227467	Картометрический метод	0.10	–
404	314389.94	2227451.95	Картометрический метод	0.10	–
403	314385.38	2227436.98	Картометрический метод	0.10	–
402	314383.19	2227423.41	Картометрический метод	0.10	–
401	314382.25	2227397.08	Картометрический метод	0.10	–
400	314381	2227392.83	Картометрический метод	0.10	–
399	314378	2227387.42	Картометрический метод	0.10	–
398	314374.66	2227383	Картометрический метод	0.10	–
397	314371.6	2227380.33	Картометрический метод	0.10	–
396	314365.44	2227375.67	Картометрический метод	0.10	–
395	314350.69	2227366.52	Картометрический метод	0.10	–
394	314346.5	2227362.25	Картометрический метод	0.10	–
393	314339.88	2227353.36	Картометрический метод	0.10	–
392	314333.31	2227341.94	Картометрический метод	0.10	–
391	314328.88	2227331.48	Картометрический метод	0.10	–
390	314325.78	2227323.01	Картометрический метод	0.10	–

Сведения о местоположении границ объекта					
1. Система координат МСК-63					
2. Сведения о характерных точках границ объекта					
Обозначение характерных точек границ	Координаты, м		Метод определения координат характерной точки	Средняя квадратическая погрешность положения характерной точки (Mt), м	Описание обозначения точки на местности (при наличии)
	X	Y			
1	2	3	4	5	6
389	314325.41	2227322.40	Картометрический метод	0.10	–
388	314325.06	2227319.98	Картометрический метод	0.10	–
387	314323.38	2227310.72	Картометрический метод	0.10	–
386	314322.59	2227302.93	Картометрический метод	0.10	–
385	314322.01	2227298.92	Картометрический метод	0.10	–
384	314322.11	2227298.19	Картометрический метод	0.10	–
383	314321.88	2227295.98	Картометрический метод	0.10	–
382	314322.25	2227286.47	Картометрический метод	0.10	–
381	314325.31	2227268.41	Картометрический метод	0.10	–
380	314327.19	2227255.23	Картометрический метод	0.10	–
379	314323.75	2227238.28	Картометрический метод	0.10	–
378	314321.13	2227227.03	Картометрический метод	0.10	–
377	314325.81	2227216.02	Картометрический метод	0.10	–
376	314330.69	2227206.06	Картометрический метод	0.10	–
375	314334.94	2227191.47	Картометрический метод	0.10	–
374	314339.19	2227174.08	Картометрический метод	0.10	–
373	314339.56	2227160.08	Картометрический метод	0.10	–
372	314337	2227153.02	Картометрический метод	0.10	–
371	314331.88	2227145.31	Картометрический метод	0.10	–
370	314327.38	2227140.61	Картометрический метод	0.10	–
369	314320.26	2227136.41	Картометрический метод	0.10	–
368	314314.56	2227133.34	Картометрический метод	0.10	–
367	314298.56	2227128.98	Картометрический метод	0.10	–
366	314291.75	2227127.67	Картометрический метод	0.10	–
365	314286.31	2227127.23	Картометрический метод	0.10	–
364	314285.13	2227121.03	Картометрический метод	0.10	–
363	314286.13	2227117.36	Картометрический метод	0.10	–

Сведения о местоположении границ объекта					
1. Система координат МСК-63					
2. Сведения о характерных точках границ объекта					
Обозначение характерных точек границ	Координаты, м		Метод определения координат характерной точки	Средняя квадратическая погрешность положения характерной точки (Mt), м	Описание обозначения точки на местности (при наличии)
	X	Y			
1	2	3	4	5	6
362	314288	2227114.55	Картометрический метод	0.10	–
361	314291.25	2227112.11	Картометрический метод	0.10	–
360	314310.34	2227103.63	Картометрический метод	0.10	–
359	314310.36	2227103.43	Картометрический метод	0.10	–
358	314309.74	2227045.32	Картометрический метод	0.10	–
357	314309.71	2227044.94	Картометрический метод	0.10	–
356	314301.63	2227043.97	Картометрический метод	0.10	–
355	314212.44	2227033.27	Картометрический метод	0.10	–
354	314212.38	2227051.23	Картометрический метод	0.10	–
353	314212.31	2227056.13	Картометрический метод	0.10	–
352	314212.25	2227108.98	Картометрический метод	0.10	–
351	314205.81	2227258.09	Картометрический метод	0.10	–
350	314203.55	2227258.06	Картометрический метод	0.10	–
349	314200.55	2227258.03	Картометрический метод	0.10	–
348	314197.55	2227257.99	Картометрический метод	0.10	–
347	314187.81	2227257.88	Картометрический метод	0.10	–
346	314173.98	2227257.69	Картометрический метод	0.10	–
345	314166.25	2227257.59	Картометрический метод	0.10	–
344	314153.86	2227267.52	Картометрический метод	0.10	–
343	314130.25	2227286.44	Картометрический метод	0.10	–
342	314108.5	2227292.05	Картометрический метод	0.10	–
341	314078.94	2227320.88	Картометрический метод	0.10	–
340	314059.5	2227339.88	Картометрический метод	0.10	–
339	314059	2227340.34	Картометрический метод	0.10	–
338	314010.63	2227333.52	Картометрический метод	0.10	–
337	313987.02	2227353.11	Картометрический метод	0.10	–
336	313973.13	2227364.61	Картометрический метод	0.10	–
335	313938.94	2227475.41	Картометрический	0.10	–

Сведения о местоположении границ объекта					
1. Система координат МСК-63					
2. Сведения о характерных точках границ объекта					
Обозначение характерных точек границ	Координаты, м		Метод определения координат характерной точки	Средняя квадратическая погрешность положения характерной точки (Mt), м	Описание обозначения точки на местности (при наличии)
	X	Y			
1	2	3	4	5	6
			метод		
334	313933.56	2227492.84	Картометрический метод	0.10	–
333	313865.03	2227714.91	Картометрический метод	0.10	–
332	313863.7	2227719.22	Картометрический метод	0.10	–
331	313862.37	2227723.52	Картометрический метод	0.10	–
330	313844.31	2227782.06	Картометрический метод	0.10	–
329	313852.66	2227785.42	Картометрический метод	0.10	–
328	313925.68	2227814.81	Картометрический метод	0.10	–
327	314063.32	2227870.22	Картометрический метод	0.10	–
326	314107.93	2227888.17	Картометрический метод	0.10	–
325	314117.67	2227892.09	Картометрический метод	0.10	–
324	314127.4	2227896	Картометрический метод	0.10	–
323	314145.05	2227903.11	Картометрический метод	0.10	–
322	314177.72	2227916.26	Картометрический метод	0.10	–
321	314185.94	2227919.57	Картометрический метод	0.10	–
320	314204.38	2227926.99	Картометрический метод	0.10	–
319	314205.33	2227927.37	Картометрический метод	0.10	–
318	314221.75	2227933.98	Картометрический метод	0.10	–
317	314226.5	2227935.86	Картометрический метод	0.10	–
316	314263	2227950.23	Картометрический метод	0.10	–
315	314349.75	2227984.38	Картометрический метод	0.10	–
314	314450	2228023.98	Картометрический метод	0.10	–
313	314653.75	2228232.67	Картометрический метод	0.10	–
312	314567.42	2228335.24	Картометрический метод	0.10	–
311	314543.63	2228343.56	Картометрический метод	0.10	–
310	314501.75	2228332.75	Картометрический метод	0.10	–
309	314457.81	2228333.86	Картометрический метод	0.10	–
308	314419.57	2228348.86	Картометрический метод	0.10	–

Сведения о местоположении границ объекта					
1. Система координат МСК-63					
2. Сведения о характерных точках границ объекта					
Обозначение характерных точек границ	Координаты, м		Метод определения координат характерной точки	Средняя квадратическая погрешность положения характерной точки (Mt), м	Описание обозначения точки на местности (при наличии)
	X	Y			
1	2	3	4	5	6
307	314393	2228359.28	Картометрический метод	0.10	–
306	314369.5	2228376.81	Картометрический метод	0.10	–
305	314369.52	2228377.95	Картометрический метод	0.10	–
304	314327.46	2228352.82	Картометрический метод	0.10	–
303	314239.58	2228494.82	Картометрический метод	0.10	–
302	314059.38	2228438.95	Картометрический метод	0.10	–
301	313855.1	2228427.6	Картометрический метод	0.10	–
300	313739.27	2228621.45	Картометрический метод	0.10	–
299	313885.25	2228655.92	Картометрический метод	0.10	–
298	313854.55	2228750.51	Картометрический метод	0.10	–
297	313972.7	2228805.97	Картометрический метод	0.10	–
296	313902.69	2228824.31	Картометрический метод	0.10	–
295	313871.94	2228874.5	Картометрический метод	0.10	–
294	313837.19	2228930.3	Картометрический метод	0.10	–
293	313775.88	2229027.16	Картометрический метод	0.10	–
292	313749.19	2229071.89	Картометрический метод	0.10	–
291	313847.81	2229117.46	Картометрический метод	0.10	–
290	313730.81	2229352.86	Картометрический метод	0.10	–
289	313714.31	2229385.08	Картометрический метод	0.10	–
288	313681.75	2229448.53	Картометрический метод	0.10	–
287	313662.88	2229437.81	Картометрический метод	0.10	–
286	313643.19	2229467.03	Картометрический метод	0.10	–
285	313664.06	2229481.09	Картометрический метод	0.10	–
284	313621.56	2229558.45	Картометрический метод	0.10	–
283	313676.56	2229586.56	Картометрический метод	0.10	–
282	313677.32	2229586.95	Картометрический метод	0.10	–
281	313679.99	2229588.34	Картометрический метод	0.10	–
280	313681.48	2229589.12	Картометрический	0.10	–

Сведения о местоположении границ объекта					
1. Система координат МСК-63					
2. Сведения о характерных точках границ объекта					
Обозначение характерных точек границ	Координаты, м		Метод определения координат характерной точки	Средняя квадратическая погрешность положения характерной точки (Mt), м	Описание обозначения точки на местности (при наличии)
	X	Y			
1	2	3	4	5	6
			метод		
279	313688.83	2229592.95	Картометрический метод	0.10	–
278	313695	2229596.16	Картометрический метод	0.10	–
277	313792.98	2229644.78	Картометрический метод	0.10	–
276	313807.06	2229651.77	Картометрический метод	0.10	–
275	313886.43	2229692.43	Картометрический метод	0.10	–
274	313889.94	2229694.23	Картометрический метод	0.10	–
273	313913.48	2229706.05	Картометрический метод	0.10	–
272	313932.48	2229715.6	Картометрический метод	0.10	–
271	313932.88	2229715.8	Картометрический метод	0.10	–
270	313959.67	2229729.45	Картометрический метод	0.10	–
269	313994.19	2229747.03	Картометрический метод	0.10	–
268	313995.78	2229747.84	Картометрический метод	0.10	–
267	314029.4	2229764.95	Картометрический метод	0.10	–
266	314032.38	2229766.47	Картометрический метод	0.10	–
265	314035.64	2229768.25	Картометрический метод	0.10	–
264	314039.11	2229764.01	Картометрический метод	0.10	–
263	314044.94	2229746.65	Картометрический метод	0.10	–
262	314044.4	2229721.56	Картометрический метод	0.10	–
261	314029.12	2229694.29	Картометрический метод	0.10	–
260	313990.4	2229641.38	Картометрический метод	0.10	–
259	313975.68	2229614.93	Картометрический метод	0.10	–
258	313962.32	2229600.48	Картометрический метод	0.10	–
257	313958.77	2229594.75	Картометрический метод	0.10	–
256	313951.68	2229565.02	Картометрический метод	0.10	–
255	313946.23	2229551.11	Картометрический метод	0.10	–
254	313940.23	2229544.84	Картометрический метод	0.10	–
253	313927.14	2229533.12	Картометрический метод	0.10	–

Сведения о местоположении границ объекта					
1. Система координат МСК-63					
2. Сведения о характерных точках границ объекта					
Обозначение характерных точек границ	Координаты, м		Метод определения координат характерной точки	Средняя квадратическая погрешность положения характерной точки (Mt), м	Описание обозначения точки на местности (при наличии)
	X	Y			
1	2	3	4	5	6
252	313925.23	2229526.3	Картометрический метод	0.10	–
251	313923.59	2229521.12	Картометрический метод	0.10	–
250	313924.71	2229497.8	Картометрический метод	0.10	–
249	313924.71	2229481.43	Картометрический метод	0.10	–
248	313926.89	2229477.62	Картометрический метод	0.10	–
247	313930.52	2229472.84	Картометрический метод	0.10	–
246	313934.28	2229468.3	Картометрический метод	0.10	–
245	313940.86	2229458.89	Картометрический метод	0.10	–
244	313946	2229442.44	Картометрический метод	0.10	–
243	313947.91	2229422.8	Картометрический метод	0.10	–
242	313946.27	2229404.53	Картометрический метод	0.10	–
241	313942.45	2229396.18	Картометрический метод	0.10	–
240	313941.8	2229387.07	Картометрический метод	0.10	–
239	313941.65	2229377.98	Картометрический метод	0.10	–
238	313943.53	2229371.87	Картометрический метод	0.10	–
237	313949.64	2229368.42	Картометрический метод	0.10	–
236	313956.64	2229365.64	Картометрический метод	0.10	–
235	313959.91	2229364.82	Картометрический метод	0.10	–
234	313963.19	2229359.09	Картометрический метод	0.10	–
233	313962.91	2229352.55	Картометрический метод	0.10	–
232	313975.38	2229339.17	Картометрический метод	0.10	–
231	313987.6	2229328.2	Картометрический метод	0.10	–
230	314001.24	2229319.11	Картометрический метод	0.10	–
229	314022.71	2229305.16	Картометрический метод	0.10	–
228	314035.69	2229299.27	Картометрический метод	0.10	–
227	314047.03	2229295.58	Картометрический метод	0.10	–
226	314057.05	2229295.58	Картометрический метод	0.10	–
225	314081.58	2229298.74	Картометрический	0.10	–

Сведения о местоположении границ объекта					
1. Система координат МСК-63					
2. Сведения о характерных точках границ объекта					
Обозначение характерных точек границ	Координаты, м		Метод определения координат характерной точки	Средняя квадратическая погрешность положения характерной точки (Mt), м	Описание обозначения точки на местности (при наличии)
	X	Y			
1	2	3	4	5	6
			метод		
224	314095.55	2229312.72	Картометрический метод	0.10	–
223	314111.44	2229328.98	Картометрический метод	0.10	–
222	314125.89	2229343.24	Картометрический метод	0.10	–
221	314134.74	2229356.42	Картометрический метод	0.10	–
220	314145.94	2229372.49	Картометрический метод	0.10	–
219	314153.53	2229381.88	Картометрический метод	0.10	–
218	314158.59	2229386.22	Картометрический метод	0.10	–
217	314164.45	2229392.11	Картометрический метод	0.10	–
216	314177.09	2229400.96	Картометрический метод	0.10	–
215	314195.51	2229409.26	Картометрический метод	0.10	–
214	314215.19	2229411.79	Картометрический метод	0.10	–
213	314236.08	2229413.39	Картометрический метод	0.10	–
212	314246.64	2229414.53	Картометрический метод	0.10	–
211	314253.82	2229414.75	Картометрический метод	0.10	–
210	314262.99	2229413.52	Картометрический метод	0.10	–
209	314272.74	2229412.63	Картометрический метод	0.10	–
208	314282.5	2229410.66	Картометрический метод	0.10	–
207	314292.34	2229400.44	Картометрический метод	0.10	–
206	314301.36	2229374.85	Картометрический метод	0.10	–
205	314314.23	2229328.03	Картометрический метод	0.10	–
204	314315.6	2229312.21	Картометрический метод	0.10	–
203	314311.23	2229273.32	Картометрический метод	0.10	–
202	314303.59	2229237.87	Картометрический метод	0.10	–
201	314303.59	2229216.05	Картометрический метод	0.10	–
200	314307.68	2229185.78	Картометрический метод	0.10	–
199	314318.04	2229158.12	Картометрический метод	0.10	–
198	314324.88	2229130.26	Картометрический метод	0.10	–

Сведения о местоположении границ объекта					
1. Система координат МСК-63					
2. Сведения о характерных точках границ объекта					
Обозначение характерных точек границ	Координаты, м		Метод определения координат характерной точки	Средняя квадратическая погрешность положения характерной точки (Mt), м	Описание обозначения точки на местности (при наличии)
	X	Y			
1	2	3	4	5	6
197	314336.19	2229103.17	Картометрический метод	0.10	–
196	314347.8	2229080.45	Картометрический метод	0.10	–
195	314348.31	2229079.51	Картометрический метод	0.10	–
194	314354.88	2229062.86	Картометрический метод	0.10	–
193	314358.99	2229056.91	Картометрический метод	0.10	–
192	314364.63	2229051.99	Картометрический метод	0.10	–
191	314371.44	2229046.75	Картометрический метод	0.10	–
190	314380.62	2229046.75	Картометрический метод	0.10	–
189	314394.38	2229052.07	Картометрический метод	0.10	–
188	314406.25	2229059.62	Картометрический метод	0.10	–
187	314423.6	2229071.26	Картометрический метод	0.10	–
186	314436.11	2229078.16	Картометрический метод	0.10	–
185	314459.06	2229097.89	Картометрический метод	0.10	–
184	314480.59	2229105.4	Картометрический метод	0.10	–
183	314513.79	2229098.48	Картометрический метод	0.10	–
182	314526.9	2229097.06	Картометрический метод	0.10	–
181	314538.86	2229090.95	Картометрический метод	0.10	–
180	314546.27	2229084.71	Картометрический метод	0.10	–
179	314550.74	2229079.42	Картометрический метод	0.10	–
178	314558.51	2229064.83	Картометрический метод	0.10	–
177	314561.8	2229049.07	Картометрический метод	0.10	–
176	314559.2	2229038.98	Картометрический метод	0.10	–
175	314550.96	2229027.1	Картометрический метод	0.10	–
174	314535.61	2229013.1	Картометрический метод	0.10	–
173	314523.64	2228997.99	Картометрический метод	0.10	–
172	314519.12	2228976.53	Картометрический метод	0.10	–
171	314527.6	2228960.99	Картометрический метод	0.10	–
170	314535.79	2228952.8	Картометрический	0.10	–

Сведения о местоположении границ объекта					
1. Система координат МСК-63					
2. Сведения о характерных точках границ объекта					
Обозначение характерных точек границ	Координаты, м		Метод определения координат характерной точки	Средняя квадратическая погрешность положения характерной точки (Mt), м	Описание обозначения точки на местности (при наличии)
	X	Y			
1	2	3	4	5	6
			метод		
169	314551.89	2228948.28	Картометрический метод	0.10	–
168	314570.25	2228944.89	Картометрический метод	0.10	–
167	314588.61	2228938.11	Картометрический метод	0.10	–
166	314606.28	2228929.28	Картометрический метод	0.10	–
165	314625.89	2228913.64	Картометрический метод	0.10	–
164	314642.66	2228902.27	Картометрический метод	0.10	–
163	314667.63	2228876.59	Картометрический метод	0.10	–
162	314686.78	2228857.24	Картометрический метод	0.10	–
161	314712.79	2228822.78	Картометрический метод	0.10	–
160	314724.66	2228782.76	Картометрический метод	0.10	–
159	314735.74	2228750.92	Картометрический метод	0.10	–
158	314745.82	2228726.33	Картометрический метод	0.10	–
157	314753.48	2228703.96	Картометрический метод	0.10	–
156	314767.79	2228687.27	Картометрический метод	0.10	–
155	314777.48	2228678.32	Картометрический метод	0.10	–
154	314784.01	2228673.48	Картометрический метод	0.10	–
153	314791.09	2228673.1	Картометрический метод	0.10	–
152	314804.32	2228676.64	Картометрический метод	0.10	–
151	314818.1	2228683.44	Картометрический метод	0.10	–
150	314832.55	2228697.88	Картометрический метод	0.10	–
149	314844.88	2228723.33	Картометрический метод	0.10	–
148	314858.62	2228746.04	Картометрический метод	0.10	–
147	314870.07	2228760.66	Картометрический метод	0.10	–
146	314888.57	2228790.6	Картометрический метод	0.10	–
145	314894.74	2228804.69	Картометрический метод	0.10	–
144	314899	2228838.8	Картометрический метод	0.10	–
143	314905.52	2228870.11	Картометрический метод	0.10	–

Сведения о местоположении границ объекта					
1. Система координат МСК-63					
2. Сведения о характерных точках границ объекта					
Обозначение характерных точек границ	Координаты, м		Метод определения координат характерной точки	Средняя квадратическая погрешность положения характерной точки (Mt), м	Описание обозначения точки на местности (при наличии)
	X	Y			
1	2	3	4	5	6
142	314909.81	2228882.23	Картометрический метод	0.10	–
141	314918.76	2228904.78	Картометрический метод	0.10	–
140	314923.79	2228910.93	Картометрический метод	0.10	–
139	314932.93	2228922.11	Картометрический метод	0.10	–
138	314948.95	2228939.26	Картометрический метод	0.10	–
137	314963.67	2228956.04	Картометрический метод	0.10	–
136	314968.52	2228960.14	Картометрический метод	0.10	–
135	314976.53	2228963.86	Картометрический метод	0.10	–
134	314993.49	2228968.9	Картометрический метод	0.10	–
133	314997.41	2228970.76	Картометрический метод	0.10	–
132	315000.39	2228973.93	Картометрический метод	0.10	–
131	315005.42	2228975.98	Картометрический метод	0.10	–
130	315017.91	2228968.9	Картометрический метод	0.10	–
129	315028.16	2228966.29	Картометрический метод	0.10	–
128	315041.39	2228964.79	Картометрический метод	0.10	–
127	315048.66	2228961.63	Картометрический метод	0.10	–
126	315054.07	2228958.09	Картометрический метод	0.10	–
125	315062.83	2228947.65	Картометрический метод	0.10	–
124	315070.09	2228939.45	Картометрический метод	0.10	–
123	315074.48	2228932.73	Картометрический метод	0.10	–
122	315085.17	2228910.48	Картометрический метод	0.10	–
121	315094.32	2228891.92	Картометрический метод	0.10	–
120	315103.83	2228875.71	Картометрический метод	0.10	–
119	315105.88	2228862.29	Картометрический метод	0.10	–
118	315105.5	2228840.11	Картометрический метод	0.10	–
117	315100.1	2228821.47	Картометрический метод	0.10	–
116	315093.2	2228814.58	Картометрический метод	0.10	–
115	315078.29	2228806	Картометрический	0.10	–

Сведения о местоположении границ объекта					
1. Система координат МСК-63					
2. Сведения о характерных точках границ объекта					
Обозначение характерных точек границ	Координаты, м		Метод определения координат характерной точки	Средняя квадратическая погрешность положения характерной точки (Mt), м	Описание обозначения точки на местности (при наличии)
	X	Y			
1	2	3	4	5	6
			метод		
114	315060.59	2228796.5	Картометрический метод	0.10	–
113	315042.89	2228785.51	Картометрический метод	0.10	–
112	315033.01	2228773.95	Картометрический метод	0.10	–
111	315025.93	2228762.77	Картометрический метод	0.10	–
110	315019.96	2228749.17	Картометрический метод	0.10	–
109	315018.1	2228728.67	Картометрический метод	0.10	–
108	315019.96	2228706.86	Картометрический метод	0.10	–
107	315023.69	2228697.73	Картометрический метод	0.10	–
106	315028.72	2228693.44	Картометрический метод	0.10	–
105	315045.69	2228679.65	Картометрический метод	0.10	–
104	315060.6	2228670.71	Картометрический метод	0.10	–
103	315085.01	2228657.29	Картометрический метод	0.10	–
102	315101.98	2228645.55	Картометрический метод	0.10	–
101	315118.56	2228642.56	Картометрический метод	0.10	–
100	315129.37	2228639.58	Картометрический метод	0.10	–
99	315145.77	2228622.25	Картометрический метод	0.10	–
98	315161.43	2228608.83	Картометрический метод	0.10	–
97	315183.24	2228590.94	Картометрический метод	0.10	–
96	315205.98	2228568.76	Картометрический метод	0.10	–
95	315216.79	2228546.96	Картометрический метод	0.10	–
94	315223.31	2228525.52	Картометрический метод	0.10	–
93	315221.26	2228512.1	Картометрический метод	0.10	–
92	315216.6	2228498.69	Картометрический метод	0.10	–
91	315205.42	2228486.38	Картометрический метод	0.10	–
90	315199.46	2228482.28	Картометрический метод	0.10	–
89	315191.82	2228479.11	Картометрический метод	0.10	–
88	315178.58	2228475.76	Картометрический метод	0.10	–

Сведения о местоположении границ объекта					
1. Система координат МСК-63					
2. Сведения о характерных точках границ объекта					
Обозначение характерных точек границ	Координаты, м		Метод определения координат характерной точки	Средняя квадратическая погрешность положения характерной точки (Mt), м	Описание обозначения точки на местности (при наличии)
	X	Y			
1	2	3	4	5	6
87	315160.88	2228474.83	Картометрический метод	0.10	–
86	315125.66	2228477.63	Картометрический метод	0.10	–
85	315115.41	2228477.07	Картометрический метод	0.10	–
84	315104.6	2228475.02	Картометрический метод	0.10	–
83	315093.79	2228469.8	Картометрический метод	0.10	–
82	315081.12	2228458.06	Картометрический метод	0.10	–
81	315075.16	2228449.67	Картометрический метод	0.10	–
80	315072.17	2228442.4	Картометрический метод	0.10	–
79	315070.12	2228428.98	Картометрический метод	0.10	–
78	315071.05	2228400.1	Картометрический метод	0.10	–
77	315070.12	2228361.52	Картометрический метод	0.10	–
76	315070.68	2228345.86	Картометрический метод	0.10	–
75	315073.47	2228325.56	Картометрический метод	0.10	–
74	315076.82	2228308.41	Картометрический метод	0.10	–
73	315082.97	2228291.45	Картометрический метод	0.10	–
72	315091.92	2228273.93	Картометрический метод	0.10	–
71	315102.54	2228261.26	Картометрический метод	0.10	–
70	315107.51	2228254.41	Картометрический метод	0.10	–
69	315114.88	2228241.06	Картометрический метод	0.10	–
68	315116.92	2228226.16	Картометрический метод	0.10	–
67	315113.3	2228212.39	Картометрический метод	0.10	–
66	315110.14	2228207.43	Картометрический метод	0.10	–
65	315096.87	2228196.76	Картометрический метод	0.10	–
64	315062.92	2228177.98	Картометрический метод	0.10	–
63	315022.11	2228155.59	Картометрический метод	0.10	–
62	315012.36	2228149.09	Картометрический метод	0.10	–
61	315002.25	2228135.37	Картометрический метод	0.10	–
60	314984.92	2228106.48	Картометрический	0.10	–

Сведения о местоположении границ объекта					
1. Система координат МСК-63					
2. Сведения о характерных точках границ объекта					
Обозначение характерных точек границ	Координаты, м		Метод определения координат характерной точки	Средняя квадратическая погрешность положения характерной точки (Mt), м	Описание обозначения точки на местности (при наличии)
	X	Y			
1	2	3	4	5	6
			метод		
59	314969.39	2228084.45	Картометрический метод	0.10	–
58	314952.41	2228067.84	Картометрический метод	0.10	–
57	314931.11	2228046.89	Картометрический метод	0.10	–
56	314898.14	2228019.99	Картометрический метод	0.10	–
55	314872.35	2228004.19	Картометрический метод	0.10	–
54	314855.91	2228000.33	Картометрический метод	0.10	–
53	314841.58	2228001.53	Картометрический метод	0.10	–
52	314834.64	2228004.52	Картометрический метод	0.10	–
51	314825.89	2228010.55	Картометрический метод	0.10	–
50	314825.38	2228012.05	Картометрический метод	0.10	–
49	314825.53	2228015.77	Картометрический метод	0.10	–
48	314826.39	2228036.69	Картометрический метод	0.10	–
47	314825.06	2228046.5	Картометрический метод	0.10	–
46	314818.44	2228059.95	Картометрический метод	0.10	–
45	314812.94	2228067.72	Картометрический метод	0.10	–
44	314806.9	2228074.37	Картометрический метод	0.10	–
43	314803.43	2228077.43	Картометрический метод	0.10	–
42	314797.72	2228081.51	Картометрический метод	0.10	–
41	314789.36	2228085.18	Картометрический метод	0.10	–
40	314775.49	2228089.47	Картометрический метод	0.10	–
39	314762.03	2228088.45	Картометрический метод	0.10	–
38	314733.88	2228084.37	Картометрический метод	0.10	–
37	314717.63	2228076.77	Картометрический метод	0.10	–
36	314708.56	2228070.83	Картометрический метод	0.10	–
35	314700.84	2228067.85	Картометрический метод	0.10	–
34	314695.74	2228061.52	Картометрический метод	0.10	–
33	314692.07	2228053.16	Картометрический метод	0.10	–

Сведения о местоположении границ объекта					
1. Система координат МСК-63					
2. Сведения о характерных точках границ объекта					
Обозначение характерных точек границ	Координаты, м		Метод определения координат характерной точки	Средняя квадратическая погрешность положения характерной точки (Mt), м	Описание обозначения точки на местности (при наличии)
	X	Y			
1	2	3	4	5	6
32	314694.52	2228046.02	Картометрический метод	0.10	–
31	314697.44	2228034.41	Картометрический метод	0.10	–
30	314702.31	2227981.13	Картометрический метод	0.10	–
29	314704.5	2227968.42	Картометрический метод	0.10	–
28	314708.88	2227950.19	Картометрический метод	0.10	–
27	314708.88	2227940.16	Картометрический метод	0.10	–
26	314707.19	2227932.11	Картометрический метод	0.10	–
25	314700.5	2227913.8	Картометрический метод	0.10	–
24	314698.7	2227911.27	Картометрический метод	0.10	–
23	314692.69	2227902.81	Картометрический метод	0.10	–
22	314678.06	2227887.95	Картометрический метод	0.10	–
21	314666.81	2227878	Картометрический метод	0.10	–
20	314641.53	2227862.07	Картометрический метод	0.10	–
19	314634.88	2227857.42	Картометрический метод	0.10	–
18	314603.02	2227838.93	Картометрический метод	0.10	–
17	314592.88	2227832.51	Картометрический метод	0.10	–
16	314582.99	2227824.87	Картометрический метод	0.10	–
15	314570.94	2227812.19	Картометрический метод	0.10	–
14	314563.75	2227799.98	Картометрический метод	0.10	–
13	314565	2227779.11	Картометрический метод	0.10	–
12	314565.94	2227766.36	Картометрический метод	0.10	–
11	314569.5	2227754.16	Картометрический метод	0.10	–
10	314581.7	2227732.9	Картометрический метод	0.10	–
9	314589.44	2227716.06	Картометрический метод	0.10	–
8	314593.56	2227702.97	Картометрический метод	0.10	–
7	314595.44	2227690.3	Картометрический метод	0.10	–
6	314596.44	2227673.64	Картометрический метод	0.10	–
5	314595.06	2227662.97	Картометрический	0.10	–

Сведения о местоположении границ объекта					
1. Система координат МСК-63					
2. Сведения о характерных точках границ объекта					
Обозначение характерных точек границ	Координаты, м		Метод определения координат характерной точки	Средняя квадратическая погрешность положения характерной точки (Mt), м	Описание обозначения точки на местности (при наличии)
	X	Y			
1	2	3	4	5	6
			метод		
4	314591.25	2227648.22	Картометрический метод	0.10	–
3	314584.81	2227633.13	Картометрический метод	0.10	–
2	314574.25	2227617.05	Картометрический метод	0.10	–
1	314567.69	2227609.67	Картометрический метод	0.10	–
-					
435	313976.89	2228440.13	Картометрический метод	0.10	–
436	313976.89	2228440.33	Картометрический метод	0.10	–
437	313976.69	2228440.33	Картометрический метод	0.10	–
438	313976.69	2228440.13	Картометрический метод	0.10	–
435	313976.89	2228440.13	Картометрический метод	0.10	–
-					
439	314023.78	2228490.31	Картометрический метод	0.10	–
440	314023.78	2228490.51	Картометрический метод	0.10	–
441	314023.58	2228490.51	Картометрический метод	0.10	–
442	314023.58	2228490.31	Картометрический метод	0.10	–
439	314023.78	2228490.31	Картометрический метод	0.10	–
-					
443	314072.67	2228541.8	Картометрический метод	0.10	–
444	314072.67	2228542.8	Картометрический метод	0.10	–
445	314071.67	2228542.81	Картометрический метод	0.10	–
446	314071.67	2228541.81	Картометрический метод	0.10	–
443	314072.67	2228541.8	Картометрический метод	0.10	–
-					
447	314129.92	2228602.97	Картометрический метод	0.10	–
448	314129.92	2228603.97	Картометрический метод	0.10	–
449	314128.92	2228603.98	Картометрический метод	0.10	–
450	314128.92	2228602.98	Картометрический метод	0.10	–
447	314129.92	2228602.97	Картометрический метод	0.10	–

Сведения о местоположении границ объекта					
1. Система координат МСК-63					
2. Сведения о характерных точках границ объекта					
Обозначение характерных точек границ	Координаты, м		Метод определения координат характерной точки	Средняя квадратическая погрешность положения характерной точки (Mt), м	Описание обозначения точки на местности (при наличии)
	X	Y			
1	2	3	4	5	6
-					
451	314172.59	2228649.5	Картометрический метод	0.10	–
452	314172.59	2228649.7	Картометрический метод	0.10	–
453	314172.39	2228649.71	Картометрический метод	0.10	–
454	314172.39	2228649.51	Картометрический метод	0.10	–
451	314172.59	2228649.5	Картометрический метод	0.10	–
-					
455	314217.35	2228696.61	Картометрический метод	0.10	–
456	314217.35	2228697.61	Картометрический метод	0.10	–
457	314216.35	2228697.61	Картометрический метод	0.10	–
458	314216.35	2228696.61	Картометрический метод	0.10	–
455	314217.35	2228696.61	Картометрический метод	0.10	–
3. Сведения о характерных точках части (частей) границы объекта					
Обозначение характерных точек части границы	Координаты, м		Метод определения координат характерной точки	Средняя квадратическая погрешность положения характерной точки (Mt), м	Описание обозначения точки на местности (при наличии)
	X	Y			
1	2	3	4	5	6
–	–	–	–	–	–

Раздел 4

План границ объекта

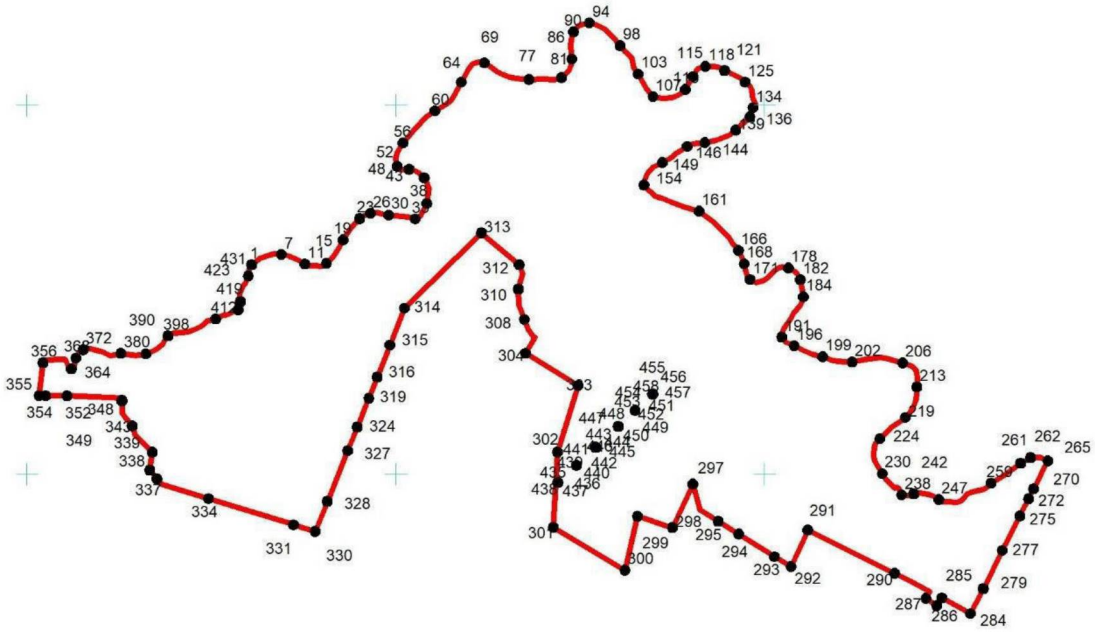

Масштаб 1:20000

Граница населенного пункта

Поворотная точка

н1 Подпись точки

Подпись _____ Дата «_____» _____ 20____г.

Место для оттиска печати лица, составившего описание местоположения границ объекта