ПРАВИТЕЛЬСТВО САМАРСКОЙ ОБЛАСТИ

РАСПОРЯЖЕНИЕ

от 17.01.2024 № 4-р

Об установлении публичного сервитута в отношении земельных участков, расположенных на территории Самарской области, в целях размещения объекта регионального значения – объекта системы газоснабжения

В соответствии с главой V.7 Земельного кодекса Российской Федерации, Схемой территориального планирования Самарской области, утвержденной постановлением Правительства Самарской области от 13.12.2007 № 261, документацией по планировке территории (проект планировки территории и проект межевания территории) для реконструкции линейного объекта регионального значения «Газопровод Алексеевка-Самара Общ. протяженность 34,30 км. Способ прокладки – подземный, материал труб – сталь, d=500 мм., 700 мм», утвержденной распоряжением Правительства Самарской области от 05.12.2022 № 657-р, на основании ходатайства акционерного общества «Газпром газораспределение» от 10.11.2023:

1. Установить в интересах акционерного общества «Газпром газораспределение» (ОГРН 1047855099170) публичный сервитут в отношении следующих земельных участков, находящихся на территории Самарской области:

земельного участка с кадастровым номером 63:17:0303010:3135, относящегося к категории земель населенных пунктов, расположенного по

023132

адресу: Самарская область, Волжский район, городское поселение Смышляевка, с разрешённым использованием «сенокошение»;

земельного участка с кадастровым номером 63:01:0000000:322 (единое землепользование), относящегося к категории земель населенных пунктов, местоположение которого установлено относительно ориентира, расположенного в границах участка. Почтовый адрес ориентира: Самарская область, г. Самара, Кировский район, с разрешённым использованием «под размещение газопровода Алексеевка-Самара»;

земельного участка с кадастровым номером 63:17:0000000:214 (единое землепользование), относящегося к категории земель населенных пунктов, местоположение которого установлено относительно ориентира, расположенного в границах участка. Почтовый адрес ориентира: Самарская обл., р-н Волжский, п. Петра Дубрава, п. Заярье, с разрешённым использованием «для размещения объекта «Реконструкция ГРС-2 Петра Дубрава с установкой ЛЭП 10 кВ»;

земельного участка с кадастровым номером 63:17:0000000:97, относящегося к категории земель промышленности, энергетики, транспорта, связи, радиовещания, телевидения, информатики, земли для обеспечения космической деятельности, земли обороны, безопасности и земли иного специального назначения, местоположение которого установлено относительно ориентира, расположенного в границах участка. Почтовый адрес ориентира: Самарская обл., р-н Волжский, с разрешённым использованием «под объектами газопровода «Алексеевка-Самара»;

земельного участка с кадастровым номером 63:22:0000000:61 (единое землепользование), относящегося к категории земель промышленности, энергетики, транспорта, связи, радиовещания, телевидения, информатики, земли для обеспечения космической деятельности, земли обороны, безопасности и земли иного специального назначения, местоположение которого установлено относительно

ориентира, расположенного в границах участка. Почтовый адрес ориентира: Самарская обл., Кинельский район, с разрешённым использованием «для размещения и эксплуатации объектов магистрального газопровода «Мокроус-Самара-Тольятти»;

земельного участка с кадастровым номером 63:22:0000000:63 (единое землепользование), относящегося к категории земель промышленности, энергетики, транспорта, связи, радиовещания, телевидения, информатики, земли для обеспечения космической деятельности, земли обороны, безопасности и земли иного специального назначения, местоположение которого установлено относительно ориентира, расположенного в границах участка. Почтовый адрес ориентира: Самарская обл., Кинельский район, с разрешённым использованием «для размещения и эксплуатации объектов магистрального газопровода «Алексеевка-Самара»;

земельного участка с кадастровым номером 63:22:0000000:64 (единое землепользование), относящегося к категории земель промышленности, энергетики, транспорта, связи, радиовещания, телевидения, информатики, земли для обеспечения космической деятельности, земли обороны, безопасности и земли иного специального назначения, местоположение которого установлено относительно ориентира, расположенного в границах участка. Почтовый адрес ориентира: Самарская обл., р-н Кинельский, с разрешённым использованием «для размещения и эксплуатации объектов газопровода – отвода к ПРГ ГРС-16, газопровода-отвода к ГРС-16 и ГРС-16 п.г.т. Алексеевка»;

земельного участка с кадастровым номером 63:01:0000000:965 (единое землепользование), относящегося к категории земель населенных пунктов, местоположение которого установлено относительно ориентира, расположенного в границах участка. Почтовый адрес ориентира:

Самарская область, г. Самара, Кировский район, с разрешённым использованием «под объекты транспорта Железнодорожного»;

земельного участка с кадастровым номером 63:01:0248051:528, относящегося к категории земель сельскохозяйственного назначения, расположенного по адресу: Самарская область, Волжский район, в северо-западной части кадастрового квартала 63:01:0248051, с разрешённым использованием «для сельскохозяйственного использования»;

земельного участка с кадастровым номером 63:01:0248051:529, относящегося к категории земель сельскохозяйственного назначения, расположенного по адресу: Самарская область, Волжский район, в юго-восточной части кадастрового квартала 63:01:0248051, с разрешённым использованием «для сельскохозяйственного использования»;

земельного участка с кадастровым номером 63:01:0248051:530, относящегося к категории земель сельскохозяйственного назначения, расположенного по адресу: Самарская область, Волжский район, в центральной части кадастрового квартала 63:01:0248051, с разрешённым использованием «для сельскохозяйственного использования»;

земельного участка с кадастровым номером 63:03:0000000:1160, относящегося к категории земель населенных пунктов, местоположение которого установлено относительно ориентира, расположенного в границах участка. Почтовый адрес ориентира: Самарская область, г. Кинель, с разрешённым использованием «под автомобильной дорогой общего пользования Самара-Бугуруслан (км 25,85 – км 76,4)»;

земельного участка с кадастровым номером 63:17:0000000:5823, относящегося к категории земель населенных пунктов, местоположение которого установлено относительно ориентира, расположенного в границах участка. Почтовый адрес ориентира: Самарская область, Волжский район, в границах городского поселения Смышляевка, с разрешённым использованием «автомобильная дорога общего

пользования межмуниципального значения в Самарской области «Самара-Бугуруслан» – Петра Дубрава, и размещения объектов дорожного сервиса»;

земельного участка с кадастровым номером 63:22:0000000:1817, относящегося к категории земель промышленности, энергетики, транспорта, связи, радиовещания, телевидения, информатики, земли для обеспечения космической деятельности, земли обороны, безопасности и земли иного специального назначения, расположенного по адресу: Самарская область, Кинельский район, сельское поселение Чубовка, с разрешённым использованием «под автомобильной дорогой общего пользования Самара – Бугуруслан (км 25.85 – км 76.4)»;

земельного участка с кадастровым номером 63:22:0000000:1819, относящегося к категории земель промышленности, энергетики, транспорта, связи, радиовещания, телевидения, информатики, земли для обеспечения космической деятельности, земли обороны, безопасности и земли иного специального назначения, расположенного по адресу: Самарская обл., муниципальный район Кинельский, сельское поселение Кинельский, с разрешённым использованием «под автомобильной дорогой общего пользования Самара – Бугуруслан (км 25,85 – км 76,4)»;

земельного участка с кадастровым номером 63:22:0000000:212 (единое землепользование), относящегося к категории земель промышленности, энергетики, транспорта, связи, радиовещания, телевидения, информатики, земли для обеспечения космической деятельности, земли обороны, безопасности и земли иного специального назначения, расположенного по адресу: Самарская обл., Кинельский район, с разрешённым использованием «под автомобильную дорогу общего пользования «Самара – Бугуруслан»;

земельного участка с кадастровым номером 63:17:0000000:275, относящегося к категории земель населенных пунктов, местоположение

которого установлено относительно ориентира, расположенного в границах участка. Почтовый адрес ориентира: Самарская обл., р-н Волжский, на землях Смышляевской волости, в 0,5 км северо-западнее пос. Стройкерамика, в 180 м с правой стороны от подъездной дороги на п. Петра-Дубрава, с восточной стороны граничащий с п. Заярье, с разрешённым использованием «для комплексного освоения в целях жилищного строительства»;

земельного участка с кадастровым номером 63:17:0301014:56, относящегося к категории земель населенных пунктов, местоположение которого установлено относительно ориентира, расположенного в границах участка. Почтовый адрес ориентира: Самарская обл., р-н Волжский на землях с/а на землях Смышляевской волости, в 0,7 км северо-западнее пос. Стройкерамика с левой стороны от подъездной дороги на пос. Петра-Дубрава, с разрешённым использованием «малоэтажная многоквартирная жилая застройка»;

земельного участка с кадастровым номером 63:17:0000000:393 (единое землепользование), относящегося к категории земель населенных пунктов, местоположение которого установлено относительно ориентира, расположенного в границах участка. Почтовый адрес ориентира: Самарская область, Волжский район, в районе п.г.т. Смышляевка, с разрешённым использованием «для комплексного освоения в целях жилищного строительства»;

земельного участка с кадастровым номером 63:17:0301014:101, относящегося к категории земель населенных пунктов, местоположение которого установлено относительно ориентира, расположенного в границах участка. Почтовый адрес ориентира: Самарская обл., Волжский район, в районе п.г.т. Смышляевка, с разрешённым использованием «для комплексного освоения в целях жилищного строительства»;

земельного участка с кадастровым номером 63:17:0303010:2659, относящегося к категории земель населенных пунктов, местоположение которого установлено относительно ориентира, расположенного в границах участка. Почтовый адрес ориентира: Самарская область, Волжский район, пос. г. т. Смышляевка, с разрешённым использованием «для ведения сельскохозяйственной деятельности»;

земельного участка с кадастровым номером 63:17:0303010:2669, относящегося к категории земель населенных пунктов, местоположение которого установлено относительно ориентира, расположенного в границах участка. Почтовый адрес ориентира: Самарская область, р-н Волжский, пос. г. т. Смышляевка, с разрешённым использованием «для ведения сельскохозяйственной деятельности»;

земельного участка с кадастровым номером 63:17:0303010:2670, относящегося к категории земель населенных пунктов, местоположение которого установлено относительно ориентира, расположенного в границах участка. Почтовый адрес ориентира: Самарская область, р-н Волжский, пос. г. т. Смышляевка, с разрешённым использованием «для сельскохозяйственного использования»;

земельного участка с кадастровым номером 63:17:0303010:325, относящегося к категории земель населенных пунктов, местоположение которого установлено относительно ориентира, расположенного в границах участка. Почтовый адрес ориентира: Самарская обл., р-н Волжский, в районе пгт Смышляевка, с разрешённым использованием «для комплексного освоения в целях жилищного строительства»;

земельного участка с кадастровым номером 63:17:0303011:120, относящегося к категории земель населенных пунктов, местоположение которого установлено относительно ориентира, расположенного в границах участка. Почтовый адрес ориентира: Самарская область, Волжский район, в районе п.г.т. Смышляевка, с разрешённым

использованием «для комплексного освоения в целях жилищного строительства»;

земельного участка с кадастровым номером 63:17:0000000:397 (единое землепользование), относящегося к категории земель населенных пунктов, местоположение которого установлено относительно ориентира, расположенного в границах участка. Почтовый адрес ориентира: Самарская обл., Волжский район, в районе поселка городского типа Смышляевка, с разрешённым использованием «для комплексного освоения в целях жилищного строительства»;

земельного участка с кадастровым номером 63:17:0303009:157, относящегося к категории земель населенных пунктов, местоположение которого установлено относительно ориентира, расположенного в границах участка. Почтовый адрес ориентира: Самарская обл., Волжский район, в районе пос.г.т. Смышляевка, с разрешённым использованием «для комплексного освоения в целях жилищного строительства»;

земельного участка с кадастровым номером 63:17:0303009:705, относящегося к категории земель населенных пунктов, расположенного по адресу: Самарская область, Волжский р-н, городское поселение Смышляевка, с разрешённым использованием «бытовое обслуживание»;

земельного участка с кадастровым номером 63:17:0000000:399 (единое землепользование), относящегося к категории земель населенных пунктов, местоположение которого установлено относительно ориентира, расположенного в границах участка. Почтовый адрес ориентира: Самарская область, Волжский район, в районе пос.г.т. Смышляевка, с разрешённым использованием «для комплексного освоения в целях жилищного строительства»;

земельного участка с кадастровым номером 63:17:0000000:410 (единое землепользование), относящегося к категории земель населенных пунктов, местоположение которого установлено относительно ориентира,

расположенного в границах участка. Почтовый адрес ориентира: Самарская область, Волжский район, в районе п. Смышляевка, с разрешённым использованием «для комплексного освоения в целях жилищного строительства»;

земельного участка с кадастровым номером 63:17:0303009:156, относящегося к категории земель населенных пунктов, местоположение которого установлено относительно ориентира, расположенного в границах участка. Почтовый адрес ориентира: Самарская область, Волжский район, в районе п.г.т. Смышляевка, с разрешённым использованием «для комплексного освоения в целях жилищного строительства»;

земельного участка с кадастровым номером 63:17:0303010:2870, относящегося к категории земель населенных пунктов, местоположение которого установлено относительно ориентира, расположенного в границах участка. Почтовый адрес ориентира: Самарская область, р-н Волжский, пгт. Смышляевка, с разрешённым использованием «гаражи, площадки, стоянки и сооружения для хранения коммерческого и индивидуального транспорта»;

земельного участка с кадастровым номером 63:17:0000000:432 (единое землепользование), относящегося к категории земель промышленности, энергетики, транспорта, связи, радиовещания, телевидения, информатики, земли для обеспечения космической деятельности, земли обороны, безопасности и земли иного специального назначения, местоположение которого установлено относительно ориентира, расположенного в границах участка. Почтовый адрес ориентира: Российская Федерация, Самарская область, р-н Волжский, пгт Петра Дубрава, с разрешённым использованием «под объекты транспорта Железнодорожного»;

земельного участка с кадастровым номером 63:17:0000000:521 (единое землепользование), относящегося к категории земель сельскохозяйственного назначения, местоположение которого установлено относительно ориентира, расположенного в границах участка. Почтовый адрес ориентира: Самарская обл., р-н Волжский, АОЗТ «Смышляевский», с разрешённым использованием «для ведения сельскохозяйственной деятельности»;

земельного участка с кадастровым номером 63:17:0000000:6973, относящегося к категории земель сельскохозяйственного назначения, местоположение которого установлено относительно ориентира, расположенного в границах участка. Почтовый адрес ориентира: Самарская область, р-н Волжский, с/п Смышляевка, с разрешённым использованием «для ведения сельскохозяйственной деятельности»;

земельного участка с кадастровым номером 63:17:0000000:7032, относящегося к категории земель сельскохозяйственного назначения, местоположение которого установлено относительно ориентира, расположенного в границах участка. Почтовый адрес ориентира: Самарская область, р-н Волжский, с разрешённым использованием «для сельскохозяйственного производства»;

земельного участка с кадастровым номером 63:17:00000000:7521, относящегося к категории земель населенных пунктов, расположенного по адресу: Самарская область, Волжский район, п.г.т. Стройкерамика, с разрешённым использованием «коммунальное обслуживание»;

земельного участка с кадастровым номером 63:17:0000000:7748, относящегося к категории земель сельскохозяйственного назначения, расположенного по адресу: Самарская область, Волжский район, городское поселение Смышляевка, с разрешённым использованием «для ведения сельскохозяйственной деятельности»;

земельного участка с кадастровым номером 63:17:0301014:94, относящегося к категории земель населенных пунктов, местоположение которого установлено относительно ориентира, расположенного в границах участка. Почтовый адрес ориентира: Самарская обл., Волжский район, в районе п.г.т. Смышляевка, с разрешённым использованием «для комплексного освоения в целях жилищного строительства»;

земельного участка с кадастровым номером 63:17:0301015:250 (единое землепользование), относящегося к категории земель сельскохозяйственного назначения, местоположение которого установлено относительно ориентира, расположенного в границах участка. Почтовый адрес ориентира: Российская Федерация, Самарская обл., р-н Волжский, массив на землях ЗАО «Смышляевский», с разрешённым использованием «для ведения сельскохозяйственного производства»;

земельного участка с кадастровым номером 63:17:0303011:190 (единое землепользование), относящегося к категории земель сельскохозяйственного назначения, местоположение которого установлено относительно ориентира, расположенного в границах участка. Почтовый адрес ориентира: Самарская область, Волжский район, в районе п.г.т. Смышляевка, земельный участок расположен в центральной части кадастрового квартала 63:17:0303011, с разрешённым использованием «для ведения сельскохозяйственной деятельности»;

земельного участка с кадастровым номером 63:17:0303011:194, относящегося к категории земель сельскохозяйственного назначения, местоположение которого установлено относительно ориентира, расположенного в границах участка. Почтовый адрес ориентира: Самарская область, Волжский район, городское поселение Смышляевка, с разрешённым использованием «для ведения сельскохозяйственной деятельности»;

земельного участка с кадастровым номером 63:17:0303011:197, относящегося к категории земель сельскохозяйственного назначения, местоположение которого установлено относительно ориентира, расположенного в границах участка. Почтовый адрес ориентира: Самарская область, Волжский район, городское поселение Смышляевка, с разрешённым использованием «для ведения сельскохозяйственной деятельности»;

земельного участка с кадастровым номером 63:17:0303010:2828, относящегося к категории земель населенных пунктов, местоположение которого установлено относительно ориентира, расположенного в границах участка. Почтовый адрес ориентира: Самарская область, р-н Волжский, пгт. Смышляевка, с разрешённым использованием «для комплексного освоения в целях жилищного строительства»;

земельного участка с кадастровым номером 63:17:0303010:2896, относящегося к категории земель населенных пунктов, расположенного по адресу: Российская Федерация, Самарская область, муниципальный район Волжский, городское поселение Смышляевка, поселок городского типа Стройкерамика, улица Аграрная, земельный участок 6А, с разрешённым использованием «гаражи, площадки, стоянки и сооружения для хранения коммерческого и индивидуального транспорта»;

земельного участка с кадастровым номером 63:17:0303010:3129, относящегося к категории земель населенных пунктов, расположенного по адресу: Самарская область, Волжский район, городское поселение Смышляевка, с разрешённым использованием «для комплексного освоения в целях жилищного строительства»;

земельного участка с кадастровым номером 63:17:0303011:171, относящегося к категории земель населенных пунктов, местоположение которого установлено относительно ориентира, расположенного в границах участка. Почтовый адрес ориентира: Самарская область,

р-н Волжский, городское поселение Смышляевка, с разрешённым использованием «производственные предприятия, коммунальные объекты, склады, административные здания, объекты бытового обслуживания персонала предприятий»;

земельного участка с кадастровым номером 63:22:0000000:3826, относящегося к категории земель сельскохозяйственного назначения, местоположение которого установлено относительно ориентира, расположенного в границах участка. Почтовый адрес ориентира: Российская Федерация, Самарская область, Кинельский район, сельское поселение Чубовка, 4600 м. юго-западнее пос. Бугры, с разрешённым использованием «строительство газопровода»;

земельного участка с кадастровым номером 63:22:0000000:3853, относящегося к категории земель сельскохозяйственного назначения, местоположение которого установлено относительно ориентира, расположенного в границах участка. Почтовый адрес ориентира: Самарская область, Кинельский район, сельское поселение Чубовка, с разрешённым использованием «для проектирования и строительства линейного объекта: «Электроснабжение нежилого здания сельскохозяйственного комплекса»;

земельного участка с кадастровым номером 63:22:0000000:438, относящегося к категории земель сельскохозяйственного назначения, местоположение которого установлено относительно ориентира, расположенного в границах участка. Почтовый адрес ориентира: Самарская область, Кинельский район, земли ГНУ «Поволжский НИИСС им. П.Н. Константинова», с разрешённым использованием «для организации хозяйства»;

земельного участка с кадастровым номером 63:22:0000000:727, относящегося к категории земель промышленности, энергетики, транспорта, связи, радиовещания, телевидения, информатики, земли для

обеспечения космической деятельности, земли обороны, безопасности и земли иного специального назначения, расположенного по адресу: Самарская область, Кинельский район, в границах сельского поселения Чубовка, с разрешённым использованием «занимаемый автомобильной дорогой Обводная г. Самара от «Урал» до «Самара-Волгоград» (км 11,03 – км 24,7)»;

земельного участка с кадастровым номером 63:22:0000000:780, относящегося к категории земель промышленности, энергетики, транспорта, связи, радиовещания, телевидения, информатики, земли для обеспечения космической деятельности, земли обороны, безопасности и земли иного специального назначения, местоположение которого установлено относительно ориентира, расположенного в границах участка. Почтовый адрес ориентира: Самарская область, Кинельский район, в границах сельского поселения Чубовка, с разрешённым использованием «занимаемый автомобильной дорогой «Обводная г. Самары от «Урал» до «Самара-Волгоград» (км 11,03 – км 24,7)»;

земельного участка с кадастровым номером 63:22:1703001:174, относящегося к категории земель сельскохозяйственного назначения, расположенного по адресу: Самарская область, Кинельский район, массив Алексеевка, ДНТ «Зеленая роща», квартал № 1, участок № 270, с разрешённым использованием «для ведения садоводства»;

земельного участка с кадастровым номером 63:22:1703001:232, относящегося к категории земель сельскохозяйственного назначения, местоположение которого установлено относительно ориентира, расположенного в границах участка. Почтовый адрес ориентира: Самарская область, Кинельский район, массив Алексеевка, ДНТ «Зеленая Роща», квартал № 1, участок № 272, с разрешённым использованием «для ведения садоводства»;

земельного участка с кадастровым номером 63:22:1703002:2, относящегося к категории земель сельскохозяйственного назначения, местоположение которого установлено относительно ориентира, расположенного в границах участка. Почтовый адрес ориентира: Российская Федерация, Самарская область, Кинельский район, ЗАО «Алексеевское», с разрешённым использованием «артезианская скважина № 2»;

земельного участка с кадастровым номером 63:22:1703003:136, относящегося к категории земель промышленности, энергетики, транспорта, связи, радиовещания, телевидения, информатики, земли для обеспечения космической деятельности, земли обороны, безопасности и земли иного специального назначения, местоположение которого установлено относительно ориентира, расположенного в границах участка. Почтовый адрес ориентира: Самарская область, Кинельский район, с. Сырейка, промышленная зона, Заводской проезд, 8, с разрешённым использованием «для размещения производственной базы по выпуску металлоконструкций из холодного проката»;

земельного участка с кадастровым номером 63:22:1703003:430, относящегося к категории земель сельскохозяйственного назначения, местоположение которого установлено относительно ориентира, расположенного в границах участка. Почтовый адрес ориентира: Российская Федерация, Самарская область, Кинельский район, сельское поселение Чубовка, Промышленная зона, Заводской проезд, 8 «А», с разрешённым использованием «сельскохозяйственное использование»;

земельного участка с кадастровым номером 63:22:1703003:431, относящегося к категории земель сельскохозяйственного назначения, местоположение которого установлено относительно ориентира, расположенного в границах участка. Почтовый адрес ориентира: Российская Федерация, Самарская область, Кинельский район, сельское

поселение Чубовка, Промышленная зона, Заводской проезд, 8 «Б», с разрешённым использованием «для сельскохозяйственного производства»;

земельного участка с кадастровым номером 63:22:1703003:158, относящегося к категории земель промышленности, энергетики, транспорта, связи, радиовещания, телевидения, информатики, земли для обеспечения космической деятельности, земли обороны, безопасности и земли иного специального назначения, местоположение которого установлено относительно ориентира, расположенного в границах участка. Почтовый адрес ориентира: Российская Федерация, Самарская обл., муниципальный р-н Кинельский, автодорога «Обход города Самара», 20 км от автотрассы М-5 «Урал», с разрешённым использованием «гаражи, площадки, стоянки и сооружения для хранения коммерческого и индивидуального транспорта; офисные и бытовые здания и помещения предприятий»;

земельного участка с кадастровым номером 63:22:1703003:299, относящегося к категории земель сельскохозяйственного назначения, местоположение которого установлено относительно ориентира, расположенного в границах участка. Почтовый адрес ориентира: Российская Федерация, Самарская область, Кинельский район, южнее территории филиала ОАО «Пивоваренная компания» Балтика» – «Балтика – Самара», с разрешённым использованием «для строительства инженерных коммуникаций к объекту «Производственно-логистический комплекс» АвиаТАР»;

земельного участка с кадастровым номером 63:22:1703003:301, относящегося к категории земель промышленности, энергетики, транспорта, связи, радиовещания, телевидения, информатики, земли для обеспечения космической деятельности, земли обороны, безопасности и земли иного специального назначения, местоположение которого

установлено относительно ориентира, расположенного в границах участка. Почтовый адрес ориентира: Российская Федерация, Самарская область, Кинельский район, с. Сырейка, Промышленная зона, Заводской проезд, участок 8 «А», с разрешённым использованием «для строительства завода по производству строительных и отделочных материалов»;

земельного участка с кадастровым номером 63:22:1703003:307, относящегося к категории земель сельскохозяйственного назначения, местоположение которого установлено относительно ориентира, расположенного в границах участка. Почтовый адрес ориентира: Российская Федерация, Самарская область, Кинельский район, 20 км автодороги «Обводная г. Самары от «Урал» до «Самара-Волгоград», с разрешённым использованием «для строительства инженерных сетей к объекту «Производственно-логический комплекс «АвиаТАР»;

земельного участка с кадастровым номером 63:22:1703003:449, относящегося к категории земель промышленности, энергетики, транспорта, связи, радиовещания, телевидения, информатики, земли для обеспечения космической деятельности, земли обороны, безопасности и земли иного специального назначения, расположенного по адресу: Самарская область, Кинельский район, сельское поселение Чубовка, с разрешённым использованием «гаражи, площадки, стоянки и сооружения для хранения коммерческого и индивидуального транспорта», вспомогательный вид – «офисные и бытовые здания и помещения предприятий»;

земельного участка с кадастровым номером 63:22:1703004:44, относящегося к категории земель населенных пунктов, местоположение которого установлено относительно ориентира, расположенного в границах участка. Почтовый адрес ориентира: Самарская область, Кинельский район, 30 км (+500 м слева) автодороги Самара-Бугуруслан,

с разрешённым использованием «под строительство склада строительных материалов»;

земельного участка с кадастровым номером 63:17:0303009:704, относящегося к категории земель населенных пунктов, расположенного по адресу: Самарская область, Волжский район, городское поселение Смышляевка, с разрешённым использованием «коммунальное обслуживание»;

земель, расположенных в городском округе Самара Самарской области в границах кадастровых кварталов 63:01:0246002, 63:01:0248051, 63:01:0259009, 63:01:0259010;

земель, расположенных в городском округе Кинель Самарской области в границах кадастровых кварталов 63:03:0401001, 63:03:0401004;

земель, расположенных в Волжском районе Самарской области в границах кадастровых кварталов 63:17:0301013, 63:17:0301014, 63:17:0301015, 63:17:0303009, 63:17:0303010, 63:17:0303011;

земель, расположенных в Кинельском районе Самарской области в границах кадастровых кварталов 63:22:1602006, 63:22:1701005, 63:22:1703001, 63:22:1703002, 63:22:1703003.

2. Определить, что публичный сервитут устанавливается в целях размещения объекта регионального значения – объекта системы газоснабжения «Газопровод Алексеевка-Самара Общ. протяженность 34,30 км. Способ прокладки – подземный, материал труб – сталь, d=500мм., 700мм».

3. Утвердить границы публичного сервитута согласно прилагаемым к настоящему распоряжению графическим описаниям местоположения границ публичного сервитута для размещения объекта системы газоснабжения «Газопровод Алексеевка-Самара Общ. протяженность 34,30 км. Способ прокладки – подземный, материал труб – сталь, d=500мм., 700мм» и перечням координат характерных точек этих границ.

4. Срок действия устанавливаемого пунктом 1 настоящего распоряжения публичного сервитута – 10 лет.

5. Срок, в течение которого использование земельных участков в соответствии с их разрешенным использованием будет невозможно или существенно затруднено в связи с осуществлением сервитута – 3 месяца.

6. Порядок установления зон с особыми условиями использования территорий и содержание ограничений прав на земельные участки в границах таких зон определяются на основании статьи 106 Земельного кодекса Российской Федерации в соответствии со статьей 28 Федерального закона «О газоснабжении в Российской Федерации» и постановлением Правительства Российской Федерации от 20.11.2000 № 878 «Об утверждении Правил охраны газораспределительных сетей».

7. Плата за публичный сервитут в отношении земельного участка, находящегося в частной собственности или находящегося в государственной или муниципальной собственности и предоставленного гражданам или юридическим лицам, определяется в соответствии с Федеральным законом «Об оценочной деятельности в Российской Федерации» согласно пункту 7 статьи 39.46 Земельного кодекса Российской Федерации.

Плата за публичный сервитут в отношении земельного участка, находящегося в государственной или муниципальной собственности и не обремененного правами третьих лиц, устанавливается в размере 0,01 процента кадастровой стоимости такого земельного участка за каждый год использования этого земельного участка, но не может быть менее чем 0,1 процента кадастровой стоимости земельного участка, обремененного сервитутом, за весь срок сервитута в соответствии с Порядком расчета и внесения платы за публичный сервитут в отношении не обремененных правами третьих лиц земель и земельных участков,

государственная собственность на которые не разграничена, согласно приложению к настоящему распоряжению.

Плата за публичный сервитут, установленный в отношении не обремененных правами третьих лиц земельных участков и (или) земель, находящихся в государственной или муниципальной собственности, вносится обладателем публичного сервитута единовременным платежом не позднее шести месяцев с даты принятия настоящего распоряжения.

8. Утвердить прилагаемый график проведения работ при осуществлении деятельности, для обеспечения которой устанавливается публичный сервитут в отношении не обремененных правами третьих лиц земель и земельных участков, государственная собственность на которые не разграничена.

9. Рекомендовать акционерному обществу «Газпром газораспределение» привести указанные в пункте 1 настоящего распоряжения земельные участки в состояние, пригодное для использования в соответствии с видом разрешенного использования, снести инженерные сооружения, размещенные на основании публичного сервитута, в сроки, предусмотренные пунктами 8, 9 статьи 39.50 Земельного кодекса Российской Федерации.

10. Министерству строительства Самарской области обеспечить направление решения об установлении публичного сервитута и описания местоположения границ публичного сервитута в Управление Федеральной службы государственной регистрации, кадастра и картографии по Самарской области в течение пяти рабочих дней со дня его принятия.

11. Министерству строительства Самарской области направить акционерному обществу «Газпром газораспределение» (ОГРН 1047855099170) копию настоящего распоряжения, сведения о лицах, являющихся правообладателями земельных участков, сведения о лицах, подавших заявления об учете их прав (обременений прав)

на земельные участки, способах связи с ними, копии документов, подтверждающих права указанных лиц на земельные участки.

12. Разместить настоящее распоряжение на официальном сайте Правительства Самарской области в информационно-телекоммуникационной сети Интернет в течение пяти рабочих дней со дня его принятия.

И.о. первого
вице-губернатора –
председателя Правительства
Самарской области



Н.И.Катина

Маляева 2147654

УТВЕРЖДЕНО
распоряжением Правительства
Самарской области

от 17.01.2024 № 4-р

ОПИСАНИЕ МЕСТОПОЛОЖЕНИЯ ГРАНИЦ

Публичного сервитута для размещения объекта системы газоснабжения «Газопровод Алексеевка-Самара Общ. протяженность 34,30 км. Способ прокладки – подземный, материал труб – сталь, d=500мм.,700мм.»

(наименование объекта, местоположение границ которого описано (далее - объект)

Раздел 1

Сведения об объекте		
N п/п	Характеристики объекта	Описание характеристик
1	2	3
1	Местоположение объекта	Самарская область, Самара г, Самарская область, Волжский р-н
2	Площадь объекта ± величина погрешности определения площади (Р ± ΔР), м²	573742 ± 265
3	Иные характеристики объекта	1. Публичный сервитут для реконструкции линейного объекта регионального значения «Газопровод Алексеевка-Самара Общ. протяженность 34,30 км. Способ прокладки -- подземный, материал труб – сталь, d=500мм.,700мм.»

Раздел 2

Сведения о местоположении границ объекта					
1. Система координат МСК-63, зона 1					
2. Сведения о характерных точках границ объекта					
Обозначение характерных точек границ	Координаты, м		Метод определения координат характерной точки	Средняя квадратическая погрешность положения характерной точки (Mt), м	Описаиие обозначения точки на местности (при наличии)
	X	Y			
1	2	3	4	5	6
1	397555.07	1395004.23	Иное описание	0.1	-
2	397572.31	1394981.57	Иное описание	0.1	-
3	397583.07	1394989.76	Иное описание	0.1	-
4	397592.26	1394977.66	Иное описание	0.1	-
5	397540.56	1394679.64	Иное описание	0.1	-
6	397429.60	1393996.02	Иное описание	0.1	-
7	397460.81	1393952.30	Иное описание	0.1	-
8	397388.23	1393900.29	Иное описание	0.1	-
9	397355.14	1393692.82	Иное описание	0.1	-
10	397322.90	1393476.68	Иное описание	0.1	-
11	397311.09	1393487.36	Иное описание	0.1	-
12	397308.09	1393487.23	Иное описание	0.1	-
13	397308.22	1393484.24	Иное описание	0.1	-
14	397322.15	1393471.66	Иное описание	0.1	-
15	397305.82	1393362.22	Иное описание	0.1	-
16	397278.05	1393176.13	Иное описание	0.1	-
17	397270.34	1393074.56	Иное описание	0.1	-
18	397308.01	1393071.69	Иное описание	0.1	-
19	397304.54	1393025.83	Иное описание	0.1	-
20	397266.87	1393028.69	Иное описание	0.1	-
21	397265.09	1393005.12	Иное описание	0.1	-
22	397299.15	1393002.49	Иное описание	0.1	-
23	397299.06	1393001.29	Иное описание	0.1	-
24	397385.60	1392993.66	Иное описание	0.1	-
25	397457.11	1393060.01	Иное описание	0.1	-
26	397559.11	1392950.03	Иное описание	0.1	-
27	397506.89	1392901.59	Иное описание	0.1	-
28	397544.26	1392770.67	Иное описание	0.1	-
29	397647.79	1392789.59	Иное описание	0.1	-
30	397973.73	1392761.84	Иное описание	0.1	-
31	398107.48	1392799.76	Иное описание	0.1	-
32	398120.42	1392749.69	Иное описание	0.1	-
33	398157.43	1392598.95	Иное описание	0.1	-
34	398158.34	1392594.87	Иное описание	0.1	-
35	398167.13	1392552.67	Иное описанне	0.1	-
36	398187.09	1392456.53	Иное опнсание	0.1	-
37	398205.08	1392364.95	Иное описание	0.1	-
38	398224.06	1392272.03	Иное описание	0.1	-
39	398238.04	1392211.76	Иное описание	0.1	-
40	398251.51	1392153.67	Иное описание	0.1	-
41	398253.75	1392141.18	Иное описание	0.1	-
42	398270.41	1392064.22	Иное описание	0.1	-
43	398276.48	1391966.05	Иное опнсание	0.1	-

Сведения о местоположении границ объекта					
1. Система координат МСК-63, зона 1					
2. Сведения о характерных точках границ объекта					
Обозначение характерных точек границ	Координаты, м		Метод определения координат характерной точки	Средняя квадратическая погрешность положения характерной точки (Mt), м	Описание обозначения точки на местности (при наличии)
	X	Y			
44	398270.67	1391906.54	Иное описание	0.1	-
45	398265.20	1391875.59	Иное описание	0.1	-
46	398273.96	1391873.86	Иное описание	0.1	-
47	398249.37	1391748.61	Иное описание	0.1	-
48	398236.99	1391751.04	Иное описание	0.1	-
49	398233.63	1391738.32	Иное описание	0.1	-
50	398230.09	1391725.63	Иное описание	0.1	-
51	398214.63	1391668.84	Иное описание	0.1	-
52	398208.38	1391645.25	Иное описание	0.1	-
53	398186.16	1391565.04	Иное описание	0.1	-
54	398162.63	1391480.75	Иное описание	0.1	-
55	398154.98	1391453.89	Иное описание	0.1	-
56	398145.39	1391419.29	Иное описание	0.1	-
57	398139.95	1391398.74	Иное описание	0.1	-
58	398129.58	1391359.52	Иное описание	0.1	-
59	397988.67	1391396.78	Иное описание	0.1	-
60	397979.19	1391356.87	Иное описание	0.1	-
61	397911.49	1391372.89	Иное описание	0.1	-
62	397893.02	1391292.04	Иное описание	0.1	-
63	397589.33	1391325.63	Иное описание	0.1	-
64	397498.14	1391200.90	Иное описание	0.1	-
65	397484.96	1391182.87	Иное описание	0.1	-
66	397273.30	1391260.48	Иное описание	0.1	-
67	397275.55	1391283.76	Иное описание	0.1	-
68	397055.58	1391304.89	Иное описание	0.1	-
69	396999.17	1390914.85	Иное описание	0.1	-
70	396991.24	1390911.55	Иное описание	0.1	-
71	396979.11	1390882.35	Иное описание	0.1	-
72	396981.38	1390876.89	Иное описание	0.1	-
73	396974.12	1390869.94	Иное описание	0.1	-
74	396963.12	1390879.38	Иное описание	0.1	-
75	396961.11	1390879.38	Иное описание	0.1	-
76	396961.11	1390877.38	Иное описание	0.1	-
77	396972.08	1390867.98	Иное описание	0.1	-
78	396966.97	1390832.68	Иное описание	0.1	-
79	396959.22	1390835.34	Иное описание	0.1	-
80	396958.61	1390832.30	Иное описание	0.1	-
81	396966.56	1390829.84	Иное описание	0.1	-
82	396966.46	1390829.13	Иное описание	0.1	-
83	396953.66	1390829.14	Иное описание	0.1	-
84	396953.66	1390827.15	Иное описание	0.1	-
85	396966.18	1390827.19	Иное описание	0.1	-
86	396957.90	1390769.93	Иное описание	0.1	-
87	396948.60	1390776.09	Иное описание	0.1	-
88	396947.84	1390776.59	Иное описание	0.1	-
89	396946.99	1390776.41	Иное описание	0.1	-

Сведения о местоположении границ объекта					
1. Система координат МСК-63, зона 1					
2. Сведения о характерных точках границ объекта					
Обозначение характерных точек границ	Координаты, м		Метод определения координат характерной точки	Средняя квадратическая погрешность положения характерной точки (Mt), м	Описание обозначения точки на местности (при наличии)
	X	Y			
90	396946.52	1390775.69	Иное описание	0.1	-
91	396945.70	1390771.32	Иное описание	0.1	-
92	396945.19	1390768.24	Иное описание	0.1	-
93	396945.19	1390766.23	Иное описание	0.1	-
94	396957.37	1390766.17	Иное описание	0.1	-
95	396949.57	1390712.39	Иное описание	0.1	-
96	396918.28	1390716.77	Иное описание	0.1	-
97	396905.14	1390623.22	Иное описание	0.1	-
98	396867.89	1390398.98	Иное описание	0.1	-
99	396854.54	1390401.20	Иное описание	0.1	-
100	396845.87	1390348.97	Иное описание	0.1	-
101	396859.20	1390346.76	Иное описание	0.1	-
102	396852.35	1390305.51	Иное описание	0.1	-
103	396890.28	1390298.00	Иное описание	0.1	-
104	396878.53	1390176.74	Иное описание	0.1	-
105	396865.76	1390162.20	Иное описание	0.1	-
106	396864.75	1390157.25	Иное описание	0.1	-
107	396882.90	1390154.77	Иное описание	0.1	-
108	396875.32	1390099.19	Иное описание	0.1	-
109	396870.11	1390061.04	Иное описание	0.1	-
110	396855.87	1390062.99	Иное описание	0.1	-
111	396846.94	1390064.21	Иное описание	0.1	-
112	396837.30	1389993.47	Иное описание	0.1	-
113	396846.24	1389992.24	Иное описание	0.1	-
114	396836.82	1389923.19	Иное описание	0.1	-
115	396816.86	1389861.35	Иное описание	0.1	-
116	396776.12	1389628.10	Иное описание	0.1	-
117	396755.95	1389492.72	Иное описание	0.1	-
118	396733.42	1389185.78	Иное описание	0.1	-
119	396727.50	1389114.08	Иное описание	0.1	-
120	396695.86	1388898.37	Иное описание	0.1	-
121	396668.61	1388714.87	Иное описание	0.1	-
122	396643.58	1388546.21	Иное описание	0.1	-
123	396667.21	1388191.95	Иное описание	0.1	-
124	396608.98	1388168.15	Иное описание	0.1	-
125	396604.47	1388179.27	Иное описание	0.1	-
126	396567.42	1388164.14	Иное описание	0.1	-
127	396571.93	1388153.03	Иное описание	0.1	-
128	396526.78	1388134.57	Иное описание	0.1	-
129	396529.24	1388128.55	Иное описание	0.1	-
130	396537.53	1388110.62	Иное описание	0.1	-
131	396545.36	1388090.85	Иное описание	0.1	-
132	396552.55	1388073.52	Иное описание	0.1	-
133	396549.83	1388056.21	Иное описание	0.1	-
134	396548.14	1388045.49	Иное описание	0.1	-
135	396545.53	1388028.62	Иное описание	0.1	-

Сведения о местоположении границ объекта					
1. Система координат МСК-63, зона 1					
2. Сведения о характерных точках границ объекта					
Обозначение характерных точек границ	Координаты, м		Метод определения координат характерной точки	Средняя квадратическая погрешность положения характерной точки (Mt), м	Описание обозначения точки на местности (при наличии)
	X	Y			
136	396505.06	1388034.98	Иное описание	0.1	-
137	396449.73	1387682.00	Иное описание	0.1	-
138	396440.91	1387628.81	Иное описаиие	0.1	-
139	396405.44	1387382.85	Иное описаиие	0.1	-
140	396353.38	1387219.34	Иное описание	0.1	-
141	396205.61	1387216.35	Иное описание	0.1	-
142	396067.37	1387060.44	Иное описание	0.1	-
143	395992.08	1387127.26	Иное описаиие	0.1	-
144	395937.31	1387065.47	Иное описание	0.1	-
145	396099.64	1386921.85	Иное описаиие	0.1	-
146	396225.77	1386916.64	Иное описаиие	0.1	-
147	396237.10	1386825.03	Иное описание	0.1	-
148	396237.96	1386792.30	Иное описаиие	0.1	-
149	396249.98	1386794.50	Иное описаиие	0.1	-
150	396252.14	1386782.70	Иное описаиие	0.1	-
151	396238.29	1386780.00	Иное описание	0.1	-
152	396239.09	1386769.96	Иное описание	0.1	-
153	396247.38	1386726.73	Иное описание	0.1	-
154	396242.09	1386676.66	Иное описание	0.1	-
155	396241.84	1386666.62	Иное описание	0.1	-
156	396241.77	1386625.23	Иное описание	0.1	-
157	396215.79	1386628.13	Иное описаиие	0.1	-
158	396221.47	1386667.61	Иное описание	0.1	-
159	396223.94	1386740.88	Иное описание	0.1	-
160	396218.69	1386744.69	Иное описание	0.1	-
161	396176.34	1386745.63	Иное описаиие	0.1	-
162	396177.76	1386752.66	Иное описаиие	0.1	-
163	396144.84	1386746.34	Иное описание	0.1	-
164	396048.15	1386748.51	Иное описание	0.1	-
165	396050.49	1386804.28	Иное описание	0.1	-
166	395898.50	1387021.74	Иное описание	0.1	-
167	395876.41	1386996.82	Иное описаиие	0.1	-
168	395780.48	1386991.87	Иное описаиие	0.1	-
169	395779.24	1386994.61	Иное описаиие	0.1	-
170	395778.01	1386997.33	Иное описаиие	0.1	-
171	395773.31	1386995.21	Иное описаиие	0.1	-
172	395774.54	1386992.48	Иное описаиие	0.1	-
173	395774.95	1386991.58	Иное описаиие	0.1	-
174	395767.14	1386991.18	Иное описаиие	0.1	-
175	395660.03	1386922.67	Иное описаиие	0.1	-
176	395650.60	1386898.81	Иное описаиие	0.1	-
177	395659.96	1386872.95	Иное описаиие	0.1	-
178	395648.68	1386868.83	Иное описаиие	0.1	-
179	395687.05	1386762.72	Иное описаиие	0.1	-
180	395698.18	1386767.24	Иное описаиие	0.1	-
181	395701.15	1386759.01	Иное описаиие	0.1	-

Сведения о местоположении границ объекта					
1. Система координат МСК-63, зона 1					
2. Сведения о характерных точках граннц объекта					
Обозначение характерных точек границ	Координаты, м		Метод определення координнат характерной точки	Средняя квадратическая погрешность положения характерной точки (Mt), м	Опнсанне обозначения точки на местности (при наличии)
	X	Y			
182	395699.71	1386751.32	Иное описание	0.1	-
183	395738.65	1386643.64	Иное описание	0.1	-
184	395719.85	1386636.82	Иное опнсание	0.1	-
185	395692.43	1386712.64	Иное опнсание	0.1	-
186	395681.47	1386654.43	Иное описание	0.1	-
187	395692.33	1386467.04	Иное описание	0.1	-
188	395724.30	1386464.15	Иное описание	0.1	-
189	395719.35	1386396.85	Иное описание	0.1	-
190	395707.14	1386265.79	Иное описание	0.1	-
191	395705.53	1386052.72	Иное описание	0.1	-
192	395704.14	1386049.80	Иное описание	0.1	-
193	395704.92	1386049.66	Иное описание	0.1	-
194	395701.92	1386045.99	Иное описание	0.1	-
195	395692.80	1386053.79	Иное описание	0.1	-
196	395600.44	1385940.64	Иное описание	0.1	-
197	395609.74	1385933.05	Иное описаиие	0.1	-
198	395624.19	1385917.52	Иное описание	0.1	-
199	395626.17	1385918.94	Иное описание	0.1	-
200	395627.44	1385917.17	Иное описание	0.1	-
201	395672.02	1385946.72	Иное описание	0.1	-
202	395680.19	1385934.14	Иное описание	0.1	-
203	395636.17	1385904.98	Иное описаиие	0.1	-
204	395637.82	1385902.68	Иное описаиие	0.1	-
205	395621.56	1385891.03	Иное описание	0.1	-
206	395609.91	1385907.29	Иное описание	0.1	-
207	395611.89	1385908.72	Иное описание	0.1	-
208	395600.13	1385921.36	Иное описание	0.1	-
209	395594.03	1385909.09	Иное описание	0.1	-
210	395583.52	1385896.20	Иное описание	0.1	-
211	395565.98	1385874.71	Иное описание	0.1	-
212	395565.66	1385874.57	Иное описаиие	0.1	-
213	395560.38	1385878.89	Иное описание	0.1	-
214	395522.52	1385832.51	Иное описание	0.1	-
215	395515.50	1385838.25	Иное описание	0.1	-
216	395531.96	1385875.71	Иное описание	0.1	-
217	395544.88	1385891.54	Иное описание	0.1	-
218	395541.77	1385894.08	Иное описание	0.1	-
219	395588.03	1385950.76	Иное описание	0.1	-
220	395597.34	1385943.17	Иное описание	0.1	-
221	395611.83	1385960.83	Иное описание	0.1	-
222	395681.82	1386046.69	Иное описание	0.1	-
223	395672.54	1386054.27	Иное описаиие	0.1	-
224	395660.39	1386062.93	Иное описание	0.1	-
225	395677.79	1386087.36	Иное описание	0.1	-
226	395679.09	1386261.50	Иное описанне	0.1	-
227	395638.07	1386260.77	Иное описание	0.1	-

Сведения о местоположении границ объекта					
1. Система координат МСК-63, зона 1					
2. Сведения о характерных точках границ объекта					
Обозначение характерных точек границ	Координаты, м		Метод определения координат характериой точки	Средняя квадратическая погрешность положения характерной точкн (Mt), м	Описание обозначения точкн на местности (при наличии)
	X	Y			
228	395637.29	1386246.06	Иное описание	0.1	-
229	395636.86	1386212.06	Иное описание	0.1	-
230	395637.96	1386129.19	Иное описание	0.1	-
231	395618.05	1386109.76	Иное описание	0.1	-
232	395616.14	1386128.83	Иное описание	0.1	-
233	395622.88	1386135.43	Иное описание	0.1	-
234	395621.86	1386212.07	Иное описание	0.1	-
235	395622.31	1386246.55	Иное описание	0.1	-
236	395623.80	1386274.81	Иное описание	0.1	-
237	395632.77	1386320.87	Иное описание	0.1	-
238	395638.36	1386348.32	Иное описание	0.1	-
239	395642.38	1386360.52	Иное описаиие	0.1	-
240	395648.27	1386391.06	Иное описание	0.1	-
241	395654.43	1386416.03	Иное описание	0.1	-
242	395658.27	1386436.07	Иное описание	0.1	-
243	395663.86	1386474.39	Иное описание	0.1	-
244	395653.32	1386656.23	Иное описание	0.1	-
245	395672.22	1386756.69	Иное описание	0.1	-
246	395683.35	1386761.21	Иное описание	0.1	-
247	395644.93	1386867.45	Иное описание	0.1	-
248	395633.63	1386863.35	Иное описание	0.1	-
249	395620.66	1386899.25	Иное описание	0.1	-
250	395637.32	1386941.37	Иное описание	0.1	-
251	395758.29	1387018.76	Иное описание	0.1	-
252	395863.25	1387024.17	Иное описание	0.1	-
253	395893.87	1387058.71	Иное описание	0.1	-
254	395887.59	1387064.28	Иное описание	0.1	-
255	395879.97	1387055.69	Иное описание	0.1	-
256	395859.01	1387074.28	Иное описание	0.1	-
257	395891.43	1387110.82	Иное описание	0.1	-
258	395918.66	1387086.67	Иное описание	0.1	-
259	395959.37	1387132.57	Иное описание	0.1	-
260	395969.00	1387304.15	Иное описание	0.1	-
261	395955.76	1387294.82	Иное описание	0.1	-
262	395898.12	1387376.52	Иное описание	0.1	-
263	396020.68	1387463.00	Иное описание	0.1	-
264	396078.33	1387381.28	Иное описание	0.1	-
265	396000.29	1387326.23	Иное описание	0.1	-
266	395991.26	1387165.41	Иное описание	0.1	-
267	396065.00	1387099.97	Иное описание	0.1	-
268	396192.78	1387244.09	Иное описание	0.1	-
269	396332.77	1387246.93	Иное описание	0.1	-
270	396378.06	1387389.13	Иное описание	0.1	-
271	396413.25	1387633.09	Иное описаиие	0.1	-
272	396422.10	1387686.46	Иное описание	0.1	-
273	396495.05	1388151.84	Иное описание	0.1	-

Сведения о местоположении границ объекта					
1. Система координат МСК-63, зона 1					
2. Сведения о характерных точках границ объекта					
Обозначение характерных точек границ	Координаты, м		Метод определения координат характерной точки	Средняя квадратическая погрешность положения характерной точки (Mt), м	Описание обозначения точки на местности (при наличии)
	X	Y			
274	396487.62	1388171.40	Иное описание	0.1	-
275	396499.13	1388262.64	Иное описание	0.1	-
276	396493.91	1388263.27	Иное описание	0.1	-
277	396482.47	1388291.85	Иное описание	0.1	-
278	396508.47	1388302.26	Иное описание	0.1	-
279	396510.92	1388296.12	Иное описание	0.1	-
280	396531.94	1388294.02	Иное описание	0.1	-
281	396516.75	1388173.57	Иное описание	0.1	-
282	396521.25	1388162.55	Иное описание	0.1	-
283	396561.40	1388178.95	Иное описание	0.1	-
284	396565.92	1388167.85	Иное описание	0.1	-
285	396602.96	1388182.97	Иное описание	0.1	-
286	396598.45	1388194.09	Иное описание	0.1	-
287	396637.93	1388210.22	Иное описание	0.1	-
288	396636.89	1388226.70	Иное описание	0.1	-
289	396636.88	1388228.72	Иное описание	0.1	-
290	396636.70	1388228.71	Иное описание	0.1	-
291	396615.43	1388547.35	Иное описание	0.1	-
292	396640.92	1388718.97	Иное описание	0.1	-
293	396668.16	1388902.46	Иное описание	0.1	-
294	396699.66	1389117.26	Иное описание	0.1	-
295	396705.50	1389187.97	Иное описание	0.1	-
296	396728.12	1389495.80	Иное описание	0.1	-
297	396748.49	1389632.57	Иное описание	0.1	-
298	396789.62	1389868.09	Иное описание	0.1	-
299	396797.31	1389891.92	Иное описание	0.1	-
300	396802.58	1389933.82	Иное описание	0.1	-
301	396752.18	1389940.16	Иное описание	0.1	-
302	396755.51	1389966.00	Иное описание	0.1	-
303	396743.00	1389975.77	Иное описание	0.1	-
304	396760.24	1389997.84	Иное описание	0.1	-
305	396785.32	1389978.25	Иное описание	0.1	-
306	396783.85	1389966.46	Иное описание	0.1	-
307	396813.97	1389962.67	Иное описание	0.1	-
308	396814.03	1389963.10	Иное описание	0.1	-
309	396814.37	1389962.98	Иное описание	0.1	-
310	396816.75	1389969.15	Иное описание	0.1	-
311	396814.94	1389969.83	Иное описание	0.1	-
312	396818.51	1389996.09	Иное описание	0.1	-
313	396830.38	1389994.43	Иное описание	0.1	-
314	396840.02	1390065.15	Иное описание	0.1	-
315	396828.13	1390066.77	Иное описание	0.1	-
316	396821.69	1390067.64	Иное описание	0.1	-
317	396826.30	1390101.53	Иное описание	0.1	-
318	396812.41	1390106.37	Иное описание	0.1	-
319	396817.06	1390128.94	Иное описание	0.1	-

Сведения о местоположении границ объекта					
1. Система координат МСК-63, зона 1					
2. Сведения о характерных точках границ объекта					
Обозначение характерных точек границ	Координаты, м		Метод определения координат характерной точкн	Средняя квадратическая погрешность положения характерной точки (Mt), м	Описание обозначения точки на местности (при наличии)
	X	Y			
320	396801.53	1390131.06	Иное описание	0.1	-
321	396794.95	1390096.69	Иное описание	0.1	-
322	396795.89	1390096.65	Иное описание	0.1	-
323	396795.06	1390076.67	Иное описание	0.1	-
324	396775.07	1390077.51	Иное описание	0.1	-
325	396775.31	1390083.03	Иное описание	0.1	-
326	396740.54	1390096.71	Иное описание	0.1	-
327	396742.76	1390111.95	Иное описание	0.1	-
328	396779.82	1390097.37	Иное описание	0.1	-
329	396786.64	1390133.09	Иное описание	0.1	-
330	396780.93	1390133.87	Иное описание	0.1	-
331	396786.28	1390173.01	Иное описание	0.1	-
332	396777.66	1390193.27	Иное описание	0.1	-
333	396803.43	1390204.23	Иное описание	0.1	-
334	396815.07	1390176.86	Иное описание	0.1	-
335	396812.46	1390157.83	Иное описание	0.1	-
336	396822.71	1390156.42	Иное описание	0.1	-
337	396827.80	1390181.10	Иное описание	0.1	-
338	396839.00	1390193.87	Иное описание	0.1	-
339	396845.89	1390265.00	Иное описание	0.1	-
340	396805.39	1390273.04	Иное описание	0.1	-
341	396818.77	1390353.49	Иное описание	0.1	-
342	396837.01	1390350.45	Иное описание	0.1	-
343	396845.68	1390402.66	Иное описание	0.1	-
344	396827.45	1390405.71	Иное описание	0.1	-
345	396864.62	1390629.43	Иное описание	0.1	-
346	396883.38	1390763.05	Иное описание	0.1	-
347	396914.86	1390758.65	Иное описание	0.1	-
348	396923.01	1390815.11	Иное описание	0.1	-
349	396892.12	1390819.59	Иное описание	0.1	-
350	396915.08	1390944.73	Иное описание	0.1	-
351	396923.63	1390944.71	Иное описание	0.1	-
352	396923.63	1390946.71	Иное описание	0.1	-
353	396915.43	1390946.70	Иное описание	0.1	-
354	396924.08	1390993.79	Иное описание	0.1	-
355	396968.25	1390987.41	Иное описание	0.1	-
356	396975.76	1390978.77	Иное описание	0.1	-
357	396977.76	1390978.77	Иное описание	0.1	-
358	396977.76	1390980.77	Иное описание	0.1	-
359	396968.78	1390991.09	Иное описание	0.1	-
360	396974.14	1391028.21	Иное описание	0.1	-
361	396984.89	1391028.24	Иное описание	0.1	-
362	396984.89	1391030.24	Иное описание	0.1	-
363	396974.44	1391030.25	Иное описание	0.1	-
364	396981.31	1391077.78	Иное описание	0.1	-
365	396992.10	1391077.75	Иное описание	0.1	-

Сведения о местоположении границ объекта					
1. Система координат МСК-63, зона 1					
2. Сведения о характерных точках границ объекта					
Обозначение характерных точек границ	Координаты, м		Метод определения координат характерной точки	Средняя квадратическая погрешность положения характерной точки (Mt), м	Описание обозначения точки на местности (при наличии)
	X	Y			
366	396992.10	1391079.75	Иное описание	0.1	-
367	396981.60	1391079.76	Иное описание	0.1	-
368	396988.50	1391127.52	Иное описание	0.1	-
369	396999.52	1391127.50	Иное описание	0.1	-
370	396999.52	1391129.50	Иное описание	0.1	-
371	396988.80	1391129.57	Иное описание	0.1	-
372	396995.06	1391172.86	Иное описание	0.1	-
373	397005.95	1391172.85	Иное описание	0.1	-
374	397005.95	1391174.85	Иное описание	0.1	-
375	396995.35	1391174.87	Иное описание	0.1	-
376	397002.23	1391222.35	Иное описание	0.1	-
377	397012.99	1391222.32	Иное описание	0.1	-
378	397013.00	1391224.33	Иное описание	0.1	-
379	397002.52	1391224.35	Иное описание	0.1	-
380	397009.36	1391271.75	Иное описание	0.1	-
381	397020.09	1391271.73	Иное описание	0.1	-
382	397020.09	1391273.73	Иное описание	0.1	-
383	397009.66	1391273.80	Иное описание	0.1	-
384	397015.11	1391311.53	Иное описание	0.1	-
385	397025.94	1391311.50	Иное описание	0.1	-
386	397025.95	1391313.51	Иное описание	0.1	-
387	397015.40	1391313.48	Иное описание	0.1	-
388	397020.60	1391349.43	Иное описание	0.1	-
389	397036.79	1391347.87	Иное описание	0.1	-
390	397004.50	1391392.87	Иное описание	0.1	-
391	397007.72	1391393.71	Иное описание	0.1	-
392	397008.40	1391394.24	Иное описание	0.1	-
393	397008.51	1391395.10	Иное описание	0.1	-
394	397007.99	1391395.79	Иное описание	0.1	-
395	397007.13	1391395.90	Иное описание	0.1	-
396	397003.08	1391394.85	Иное описание	0.1	-
397	396972.94	1391436.82	Иное описание	0.1	-
398	396979.43	1391486.14	Иное описание	0.1	-
399	396974.48	1391504.69	Иное описание	0.1	-
400	397001.55	1391511.90	Иное описание	0.1	-
401	397007.92	1391487.99	Иное описание	0.1	-
402	397007.36	1391483.68	Иное описание	0.1	-
403	396998.01	1391483.71	Иное описание	0.1	-
404	396998.01	1391481.69	Иное описание	0.1	-
405	397007.10	1391481.71	Иное описание	0.1	-
406	397002.16	1391444.14	Иное описание	0.1	-
407	397005.19	1391439.94	Иное описание	0.1	-
408	396999.93	1391439.90	Иное описание	0.1	-
409	396999.93	1391437.91	Иное описание	0.1	-
410	397006.65	1391437.90	Иное описание	0.1	-
411	397066.46	1391354.55	Иное описание	0.1	-

Сведения о местоположении границ объекта					
1. Система координат МСК-63, зона 1					
2. Сведения о характерных точках границ объекта					
Обозначение характериых точек границ	Координаты, м		Метод определения координат характерной точки	Средняя квадратическая погрешность положения характерной точки (Mt), м	Описание обозначения точки на местности (при наличии)
	X	Y			
412	397065.55	1391345.11	Иное описание	0.1	-
413	397320.31	1391320.65	Иное описание	0.1	-
414	397317.15	1391288.07	Иное описание	0.1	-
415	397470.10	1391232.00	Иное описание	0.1	-
416	397561.16	1391356.58	Иное описание	0.1	-
417	397570.25	1391369.00	Иное описание	0.1	-
418	397620.38	1391363.45	Иное описание	0.1	-
419	397620.27	1391362.77	Иное описание	0.1	-
420	397620.45	1391361.98	Иное описание	0.1	-
421	397621.21	1391361.50	Иное описание	0.1	-
422	397622.09	1391361.72	Иное описание	0.1	-
423	397622.51	1391362.43	Иное описание	0.1	-
424	397622.63	1391363.21	Иное описание	0.1	-
425	397666.90	1391358.30	Иное описание	0.1	-
426	397666.91	1391356.48	Иное описание	0.1	-
427	397668.90	1391356.47	Иное описание	0.1	-
428	397668.90	1391358.08	Иное описание	0.1	-
429	397716.21	1391352.85	Иное описание	0.1	-
430	397716.22	1391351.16	Иное описание	0.1	-
431	397718.23	1391351.16	Иное описание	0.1	-
432	397718.23	1391352.63	Иное описание	0.1	-
433	397766.56	1391347.28	Иное описание	0.1	-
434	397766.57	1391345.67	Иное описание	0.1	-
435	397768.56	1391345.67	Иное описание	0.1	-
436	397768.56	1391347.06	Иное описание	0.1	-
437	397815.85	1391341.83	Иное описание	0.1	-
438	397815.84	1391340.08	Иное описание	0.1	-
439	397817.84	1391340.09	Иное описание	0.1	-
440	397817.84	1391341.62	Иное описание	0.1	-
441	397861.18	1391336.81	Иное описание	0.1	-
442	397865.68	1391334.83	Иное описание	0.1	-
443	397867.69	1391334.83	Иное описание	0.1	-
444	397867.69	1391336.83	Иное описание	0.1	-
445	397861.78	1391339.44	Иное описание	0.1	-
446	397880.73	1391422.29	Иное описание	0.1	-
447	397948.76	1391406.21	Иное описание	0.1	-
448	397958.48	1391447.18	Иное описание	0.1	-
449	398105.25	1391408.36	Иное описание	0.1	-
450	398110.65	1391428.71	Иное описание	0.1	-
451	398120.32	1391463.63	Иное описание	0.1	-
452	398127.99	1391490.51	Иное описание	0.1	-
453	398151.47	1391574.68	Иное описание	0.1	-
454	398173.64	1391654.67	Иное описание	0.1	-
455	398179.87	1391678.18	Иное описание	0.1	-
456	398195.38	1391735.20	Иное описание	0.1	-
457	398198.88	1391747.77	Иное описание	0.1	-

Сведения о местоположении границ объекта					
1. Система координат МСК-63, зона 1					
2. Сведения о характерных точках границ объекта					
Обозначение характерных точек границ	Координаты, м		Метод определения координат характерной точки	Средняя квадратическая погрешность положения характерной точки (Mt), м	Описание обозначения точки на местности (при наличии)
	X	Y			
458	398210.80	1391792.86	Иное описание	0.1	-
459	398220.99	1391790.87	Иное описание	0.1	-
460	398231.71	1391845.49	Иное описание	0.1	-
461	398223.37	1391847.11	Иное описание	0.1	-
462	398225.74	1391859.17	Иное описание	0.1	-
463	398234.98	1391911.43	Иное описание	0.1	-
464	398240.37	1391966.69	Иное описание	0.1	-
465	398234.65	1392059.26	Иное описание	0.1	-
466	398218.43	1392134.20	Иное описание	0.1	-
467	398216.23	1392146.43	Иное описание	0.1	-
468	398188.90	1392264.36	Иное описание	0.1	-
469	398169.81	1392357.88	Иное описание	0.1	-
470	398151.83	1392449.39	Иное описание	0.1	-
471	398131.92	1392545.33	Иное описание	0.1	-
472	398123.20	1392587.21	Иное описание	0.1	-
473	398122.47	1392590.37	Иное описание	0.1	-
474	398085.79	1392739.87	Иное описание	0.1	-
475	398083.11	1392750.24	Иное описание	0.1	-
476	398058.90	1392743.37	Иное описание	0.1	-
477	398058.24	1392744.05	Иное описание	0.1	-
478	398057.03	1392742.84	Иное описание	0.1	-
479	397977.71	1392720.36	Иное описание	0.1	-
480	397649.77	1392748.29	Иное описание	0.1	-
481	397463.19	1392714.15	Иное описание	0.1	-
482	397403.26	1392699.25	Иное описание	0.1	-
483	397398.79	1392717.20	Иное описание	0.1	-
484	397305.74	1392694.06	Иное описание	0.1	-
485	397310.20	1392676.10	Иное описание	0.1	-
486	397289.58	1392670.98	Иное описание	0.1	-
487	397267.90	1392724.36	Иное описание	0.1	-
488	397246.90	1392742.61	Иное описание	0.1	-
489	397250.86	1392746.60	Иное описание	0.1	-
490	397248.74	1392748.71	Иное описание	0.1	-
491	397245.00	1392751.57	Иное описание	0.1	-
492	397241.07	1392747.67	Иное описание	0.1	-
493	397206.70	1392777.54	Иное описание	0.1	-
494	397207.74	1392791.29	Иное описание	0.1	-
495	397226.17	1392789.89	Иное описание	0.1	-
496	397232.55	1392873.93	Иное описание	0.1	-
497	397214.11	1392875.33	Иное описание	0.1	-
498	397217.71	1392922.86	Иное описание	0.1	-
499	397214.77	1392921.60	Иное описание	0.1	-
500	397204.09	1392900.97	Иное описание	0.1	-
501	397195.80	1392783.82	Иное описание	0.1	-
502	397189.02	1392739.94	Иное описание	0.1	-
503	397185.65	1392713.06	Иное описание	0.1	-

Сведения о местоположении границ объекта					
1. Система координат МСК-63, зона 1					
2. Сведения о характерных точках границ объекта					
Обозначение характерных точек границ	Координаты, м		Метод определения координат характерной точки	Средняя квадратическая погрешность положения характерной точки (Mt), м	Опнсанне обозначения точки на местности (прн наличин)
	X	Y			
504	397173.20	1392714.96	Иное описание	0.1	-
505	397171.16	1392700.95	Иное описание	0.1	-
506	397155.91	1392594.67	Иное описание	0.1	-
507	397150.56	1392556.83	Иное описание	0.1	-
508	397144.63	1392515.04	Иное описание	0.1	-
509	397164.49	1392512.35	Иное опнсание	0.1	-
510	397167.47	1392478.83	Иное описание	0.1	-
511	397139.59	1392476.35	Иное описание	0.1	-
512	397138.20	1392491.96	Иное описание	0.1	-
513	397110.02	1392496.17	Иное описание	0.1	-
514	397119.12	1392505.28	Иное описание	0.1	-
515	397117.00	1392507.40	Иное описание	0.1	-
516	397106.37	1392496.72	Иное описание	0.1	-
517	397099.32	1392497.78	Иное описание	0.1	-
518	397124.03	1392663.16	Иное описанне	0.1	-
519	397128.29	1392662.60	Иное описание	0.1	-
520	397129.13	1392669.09	Иное описание	0.1	-
521	397124.99	1392669.63	Иное описание	0.1	-
522	397137.70	1392754.68	Иное опнсание	0.1	-
523	397161.02	1392751.19	Иное описание	0.1	-
524	397163.15	1392753.31	Иное описание	0.1	-
525	397161.02	1392755.43	Иное описание	0.1	-
526	397138.33	1392758.83	Иное описание	0.1	-
527	397142.90	1392789.37	Иное описание	0.1	-
528	397177.55	1392936.11	Иное описание	0.1	-
529	397220.11	1392954.35	Иное описание	0.1	-
530	397225.98	1393031.78	Иное описание	0.1	-
531	397207.07	1393033.22	Иное описание	0.1	-
532	397209.56	1393065.95	Иное описание	0.1	-
533	397228.47	1393064.53	Иное описание	0.1	-
534	397237.29	1393180.72	Иное описание	0.1	-
535	397265.27	1393368.26	Иное описание	0.1	-
536	397301.75	1393612.80	Иное описание	0.1	-
537	397314.62	1393699.08	Иное описание	0.1	-
538	397350.44	1393923.66	Иное описание	0.1	-
539	397403.65	1393961.79	Иное описание	0.1	-
540	397386.42	1393985.93	Иное описание	0.1	-
541	397448.51	1394368.42	Иное описание	0.1	-
542	397451.25	1394365.76	Иное описание	0.1	-
543	397453.36	1394367.85	Иное описание	0.1	-
544	397449.11	1394372.19	Иное описание	0.1	-
545	397500.12	1394686.42	Иное описание	0.1	-
546	397548.14	1394963.19	Иное описание	0.1	-
547	397565.16	1394976.12	Иное описание	0.1	-
548	397545.64	1395001.78	Иное описание	0.1	-
549	397548.83	1395002.58	Иное описание	0.1	-

Сведения о местоположении границ объекта					
1. Система координат МСК-63, зона 1					
2. Сведения о характерных точках границ объекта					
Обозначение характерных точек границ	Координаты, м		Метод определения координат характерной точки	Средняя квадратическая погрешность положения характерной точки (Mt), м	Описание обозначения точки на местности (при наличии)
	X	Y			
550	397551.55	1395003.31	Иное описание	0.1	-
1	397555.07	1395004.23	Иное описание	0.1	-
					-
551	397235.17	1392789.21	Иное описание	0.1	-
552	397249.13	1392794.97	Иное описание	0.1	-
553	397302.20	1392748.87	Иное описание	0.1	-
554	397314.19	1392719.33	Иное описание	0.1	-
555	397319.31	1392706.70	Иное описание	0.1	-
556	397396.61	1392725.94	Иное описание	0.1	-
557	397393.37	1392739.04	Иное описание	0.1	-
558	397454.54	1392754.25	Иное описание	0.1	-
559	397514.62	1392765.24	Иное описание	0.1	-
560	397479.26	1392889.10	Иное описание	0.1	-
561	397412.40	1392961.18	Иное описание	0.1	-
562	397296.80	1392971.38	Иное описание	0.1	-
563	397295.65	1392956.27	Иное описание	0.1	-
564	397260.22	1392941.08	Иное описание	0.1	-
565	397260.02	1392938.35	Иное описание	0.1	-
566	397255.00	1392872.23	Иное описание	0.1	-
567	397241.52	1392873.25	Иное описание	0.1	-
551	397235.17	1392789.21	Иное описание	0.1	-
					-
568	395642.19	1386290.86	Иное описание	0.1	-
569	395681.41	1386291.56	Иное описание	0.1	-
570	395689.03	1386373.35	Иное описание	0.1	-
571	395689.93	1386373.25	Иное описание	0.1	-
572	395690.63	1386379.90	Иное описание	0.1	-
573	395689.65	1386380.02	Иное описание	0.1	-
574	395691.45	1386399.18	Иное описание	0.1	-
575	395694.36	1386438.74	Иное описание	0.1	-
576	395674.08	1386440.56	Иное описание	0.1	-
577	395673.06	1386433.58	Иное описание	0.1	-
578	395669.08	1386412.82	Иное описание	0.1	-
579	395662.93	1386387.85	Иное описание	0.1	-
580	395656.94	1386356.73	Иное описание	0.1	-
581	395652.89	1386344.47	Иное описание	0.1	-
582	395647.48	1386317.94	Иное описание	0.1	-
568	395642.19	1386290.86	Иное описание	0.1	-

3. Сведения о характерных точках части (частей) границы объекта					
Обозначение характерных точек части границы	Координаты, м		Метод определения координат характерной точки	Средняя квадратическая погрешность положения характерной точки (Mt), м	Описание обозначения точки на местности (при наличии)
	X	Y			
1	2	3	4	5	6
-	-	-	-	-	-

Сведения о местоположении измененных (уточненных) границ объекта							
1. Система координат МСК-63, зона 1							
2. Сведения о характерных точках границ объекта							
Обозначение характерных точек границ	Существующие координаты, м		Измененные (уточненные) координаты, м		Метод определения координат характерной точки	Средняя квадратическая погрешность положения характерной точкн (Mt), м	Описание обозначения точки на местности (при наличии)
	X	Y	X	Y			
1	2	3	4	5	6	7	8
-	-	-	-	-	-	-	-
3. Сведения о характерных точках части (частей) границы объекта							
Обозначение характерных точек частн границы	Существующие координаты, м		Измененные (уточненные) координаты, м		Метод определения координат характерной точки	Средняя квадратическая погрешность положения характерной точки (Mt), м	Описание обозначения точки на местности (при наличии)
	X	Y	X	Y			
1	2	3	4	5	6	7	8
-	-	-	-	-	-	-	-

Раздел 4

План границ объекта

Обзорная схема границ ЗОУИТ

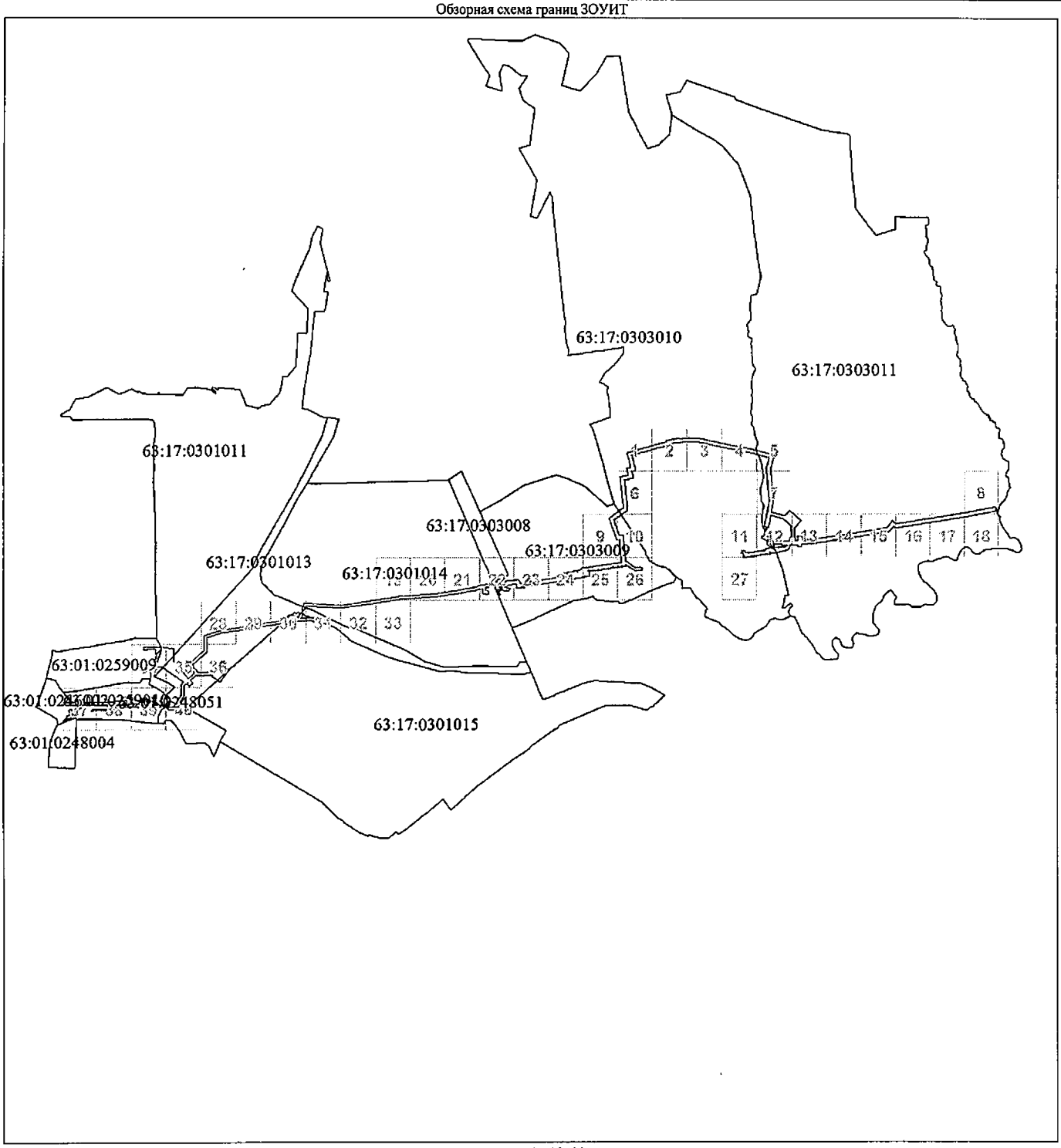

Масштаб 1:39708

Используемые условные знаки и обозначения:

Условные обозначения представлены на листе 17

Подпись_____ Филиппова О. Ю.

Место для оттиска печати (при наличии) лица, составившего описание местоположения границ объекта

Условные обозначения

•	Характерная точка граиицы объекта
1	Надписи номеров характерных точек границы объекта
	Граница объекта
	Граница территориальной зоны
ипального	Обозначение границы территориальной зоны
	Часть границы, сведения ЕГРН о которой позволяют однозначно определить ее положение на местности
:1	Надписи кадастрового номера земельного участка
	Граница кадастрового квартала
01:0246002	Обозначение кадастрового квартала
	Ось объекта

Раздел 4

План границ объекта

Выносной лист № 1



Изображения © CNES / Airbus,Maxar Technologies, 2023,Картографические данные © Google, 202

Масштаб 1:2000

Используемые условные знаки и обозначения:

Условные обозначения представлены на листе 17

Подпись_____ Филиппова О. Ю.

Раздел 4

План границ объекта

Выносной лист № 2



Изображения © CNES / Airbus,Maxar Technologies, 2023,Картографические данные © Google, 202

Масштаб 1:2000

Используемые условные знаки и обозначения:

Условные обозначения представлены на листе 17

Подпись_____ Филиппова О. Ю.

Раздел 4

План границ объекта

Выносной лист № 3



Изображения © CNES / Airbus,Maxar Technologies, 2023,Картографические данные © Google, 202

Масштаб 1:2000

Используемые условные знаки и обозначения:

Условные обозначения представлены на листе 17

Подпись_____ Филиппова О. Ю.

Раздел 4

План границ объекта

Выносной лист № 4



Изображения © CNES / Airbus,Maxar Technologies, 2023,Картографические данные © Google, 202

Масштаб 1:2000

Используемые условные знаки и обозначения:

Условные обозначения представлены на листе 17

Подпись_____ Филиппова О. Ю.

Раздел 4

План границ объекта

Выносной лист № 5

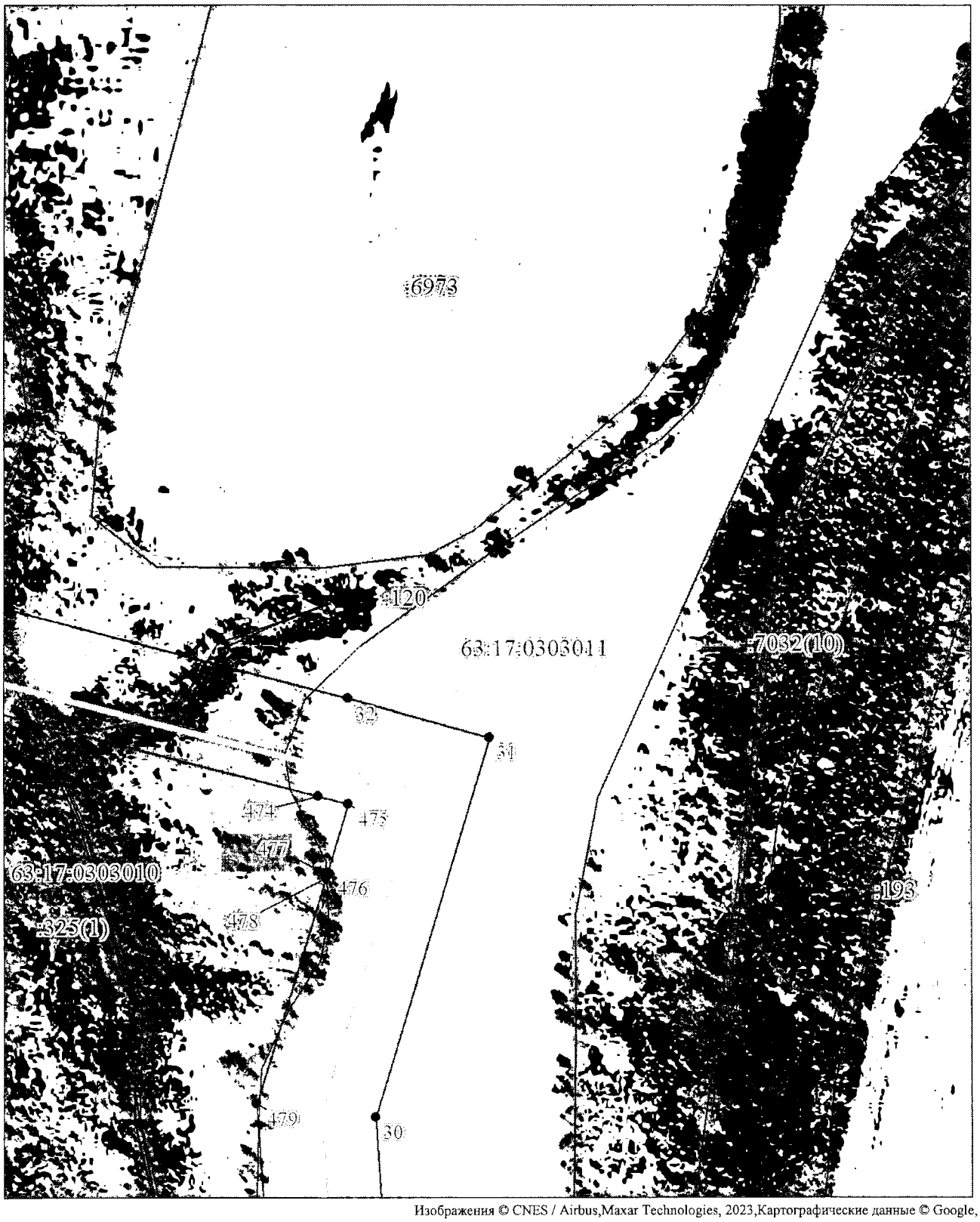

Изображения © CNES / Airbus,Maxar Technologies, 2023,Картографические данные © Google, 202

Масштаб 1:2000

Используемые условные знаки и обозначения:

Условные обозначения представлены на листе 17

Подпись_____ Филиппова О. Ю.

Раздел 4

План границ объекта

Выносной лист № 6



Изображения © CNES / Airbus,Maxar Technologies, 2023,Картографические данные © Google, 202

Масштаб 1:2000

Используемые условные знаки и обозначения:

Условные обозначения представлены на листе 17

Подпись_____ Филиппова О. Ю.

Раздел 4

План границ объекта

Выносной лист № 7

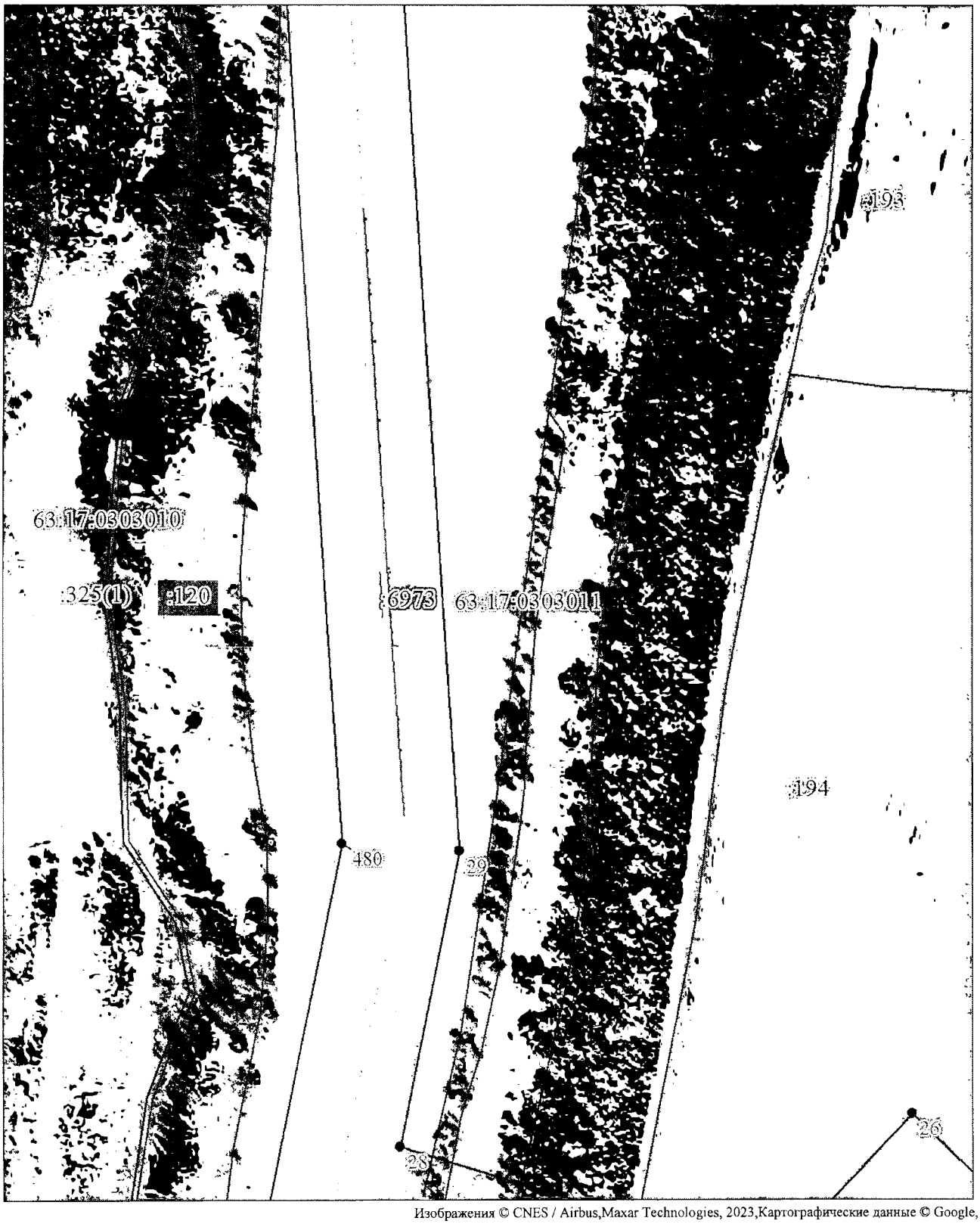

Изображения © CNES / Airbus,Maxar Technologies, 2023,Картографические данные © Google, 202

Масштаб 1:2000

Используемые условные знаки и обозначения:

Условные обозначения представлены на листе 17

Подпись_____ Филиппова О. Ю.

Раздел 4

План границ объекта

Выносной лист № 8



Масштаб 1:2000

Используемые условные знаки и обозначения:

Условные обозначения представлены на листе 17

Подпись_____ Филиппова О. Ю.

Раздел 4

План границ объекта

Выносной лист № 9



Изображения © CNES / Airbus,Maxar Technologies, 2023,Картографические данные © Google, 202

Масштаб 1:2000

Используемые условные знаки и обозначения:

Условные обозначения представлены на листе 17

Подпись_____ Филиппова О. Ю.

Раздел 4

План границ объекта

Выносной лист № 10



Изображения © CNES / Airbus,Maxar Technologies, 2023,Картографические данные © Google, 202

Масштаб 1:2000

Используемые условные знаки и обозначения:

Условные обозначения представлены на листе 17

Подпись _____ Филиппова О. Ю.

Раздел 4

План границ объекта

Выносной лист № 11



Изображения © CNES / Airbus,Maxar Technologies, 2023,Картографические данные © Google, 202

Масштаб 1:2000

Используемые условные знаки и обозначения:

Условные обозначения представлены на листе 17

Подпись_____ Филиппова О. Ю.

Раздел 4

План границ объекта

Выносной лист № 12



Изображения © CNES / Airbus,Maxar Technologies, 2023,Картографические данные © Google, 202

Масштаб 1:2000

Используемые условные знаки и обозначения:

Условные обозначения представлены на листе 17

Подпись_____ Филиппова О. Ю.

Раздел 4

План границ объекта

Выносной лист № 13



Изображения © CNES / Airbus,Maxar Technologies, 2023,Картографические данные © Google, 202

Масштаб 1:2000

Используемые условные знаки и обозначения:

Условные обозначения представлены на листе 17

Подпись_____ Филиппова О. Ю.

Раздел 4

План границ объекта

Выносной лист № 14



Изображения © CNES / Airbus,Maxar Technologies, 2023,Картографические данные © Google, 202

Масштаб 1:2000

Используемые условные знаки и обозначения:

Условные обозначения представлены на листе 17

Подпись_____ Филиппова О. Ю.

Раздел 4

План границ объекта

Выносной лист № 15



Изображения © CNES / Airbus,Maxar Technologies, 2023,Картографические данные © Google, 202

Масштаб 1:2000

Используемые условные знаки и обозначения:

Условные обозначения представлены на листе 17

Подпись_____ Филиппова О. Ю.

Раздел 4

План границ объекта

Выносной лист № 16

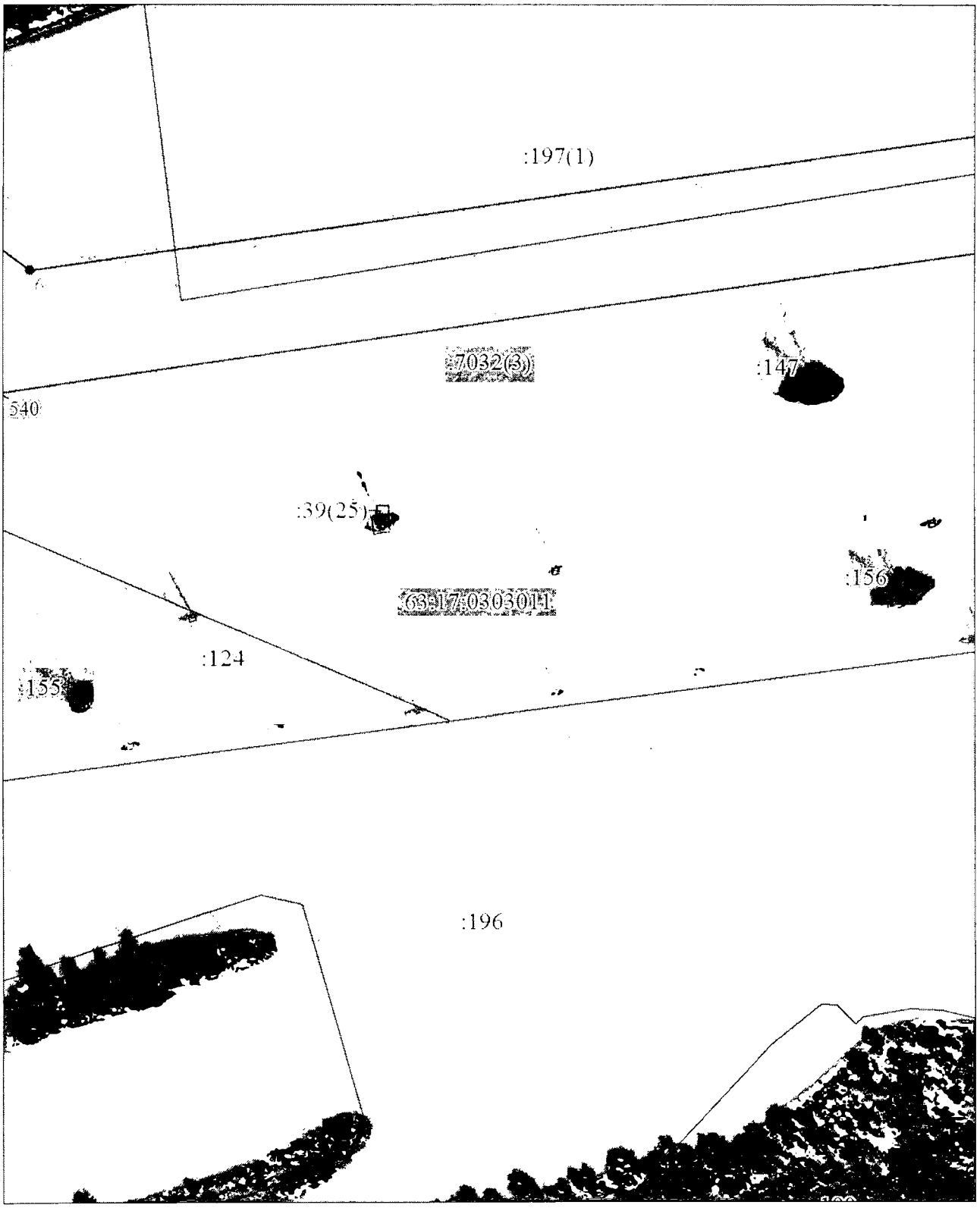

Изображения © CNES / Airbus,Maxar Technologies, 2023,Картографические данные © Google, 202

Масштаб 1:2000

Используемые условные знаки и обозначения:

Условные обозначения представлены на листе 17

Подпись_____ Филиппова О. Ю.

Раздел 4

План границ объекта

Выносной лист № 17

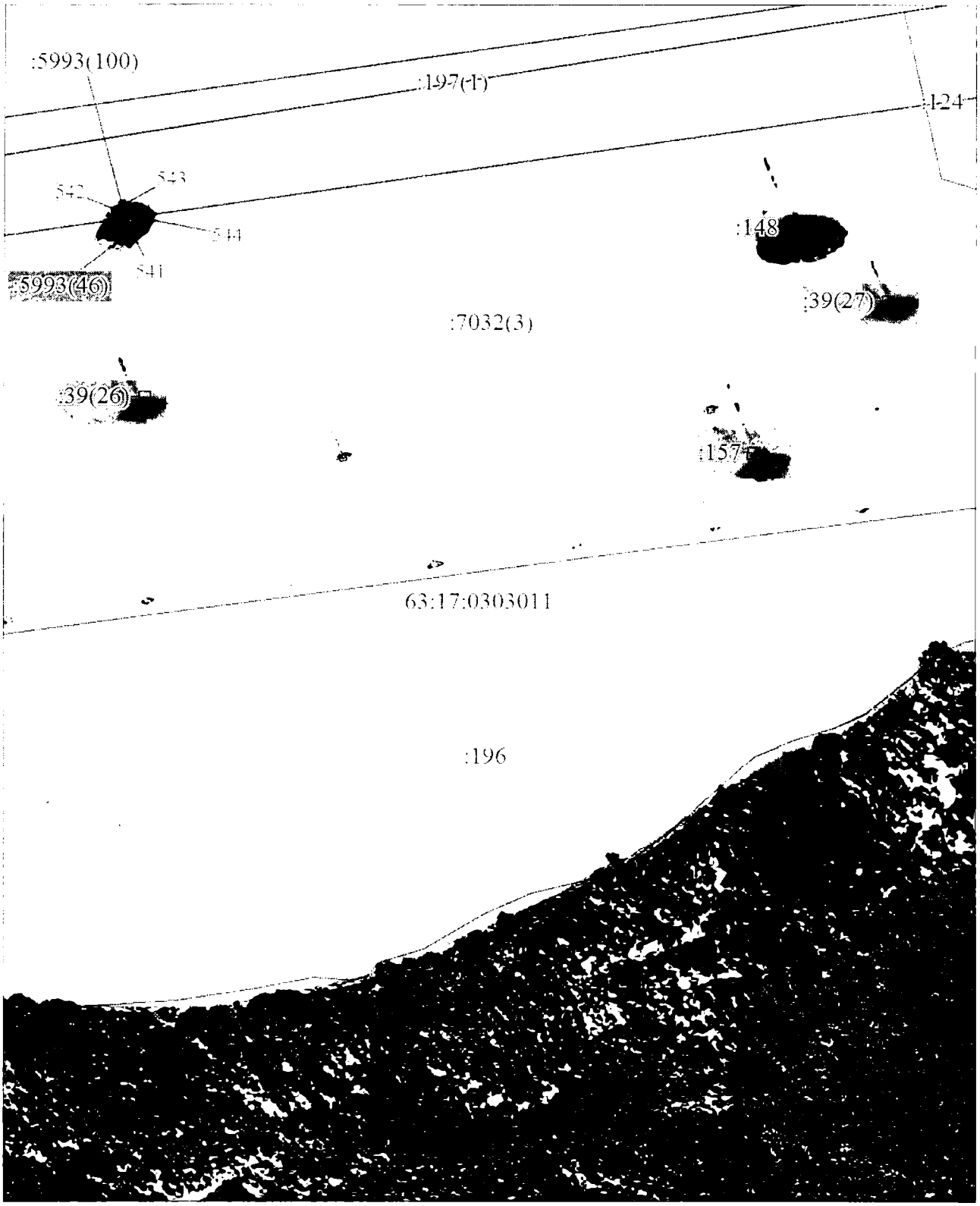

Изображения © CNES / Airbus,Maxar Technologies, 2023,Картографические данные © Google, 202

Масштаб 1:2000

Используемые условные знаки и обозначения:

Условные обозначения представлены на листе 17

Подпись_____ Филиппова О. Ю.

Раздел 4

План границ объекта

Выносной лист № 18

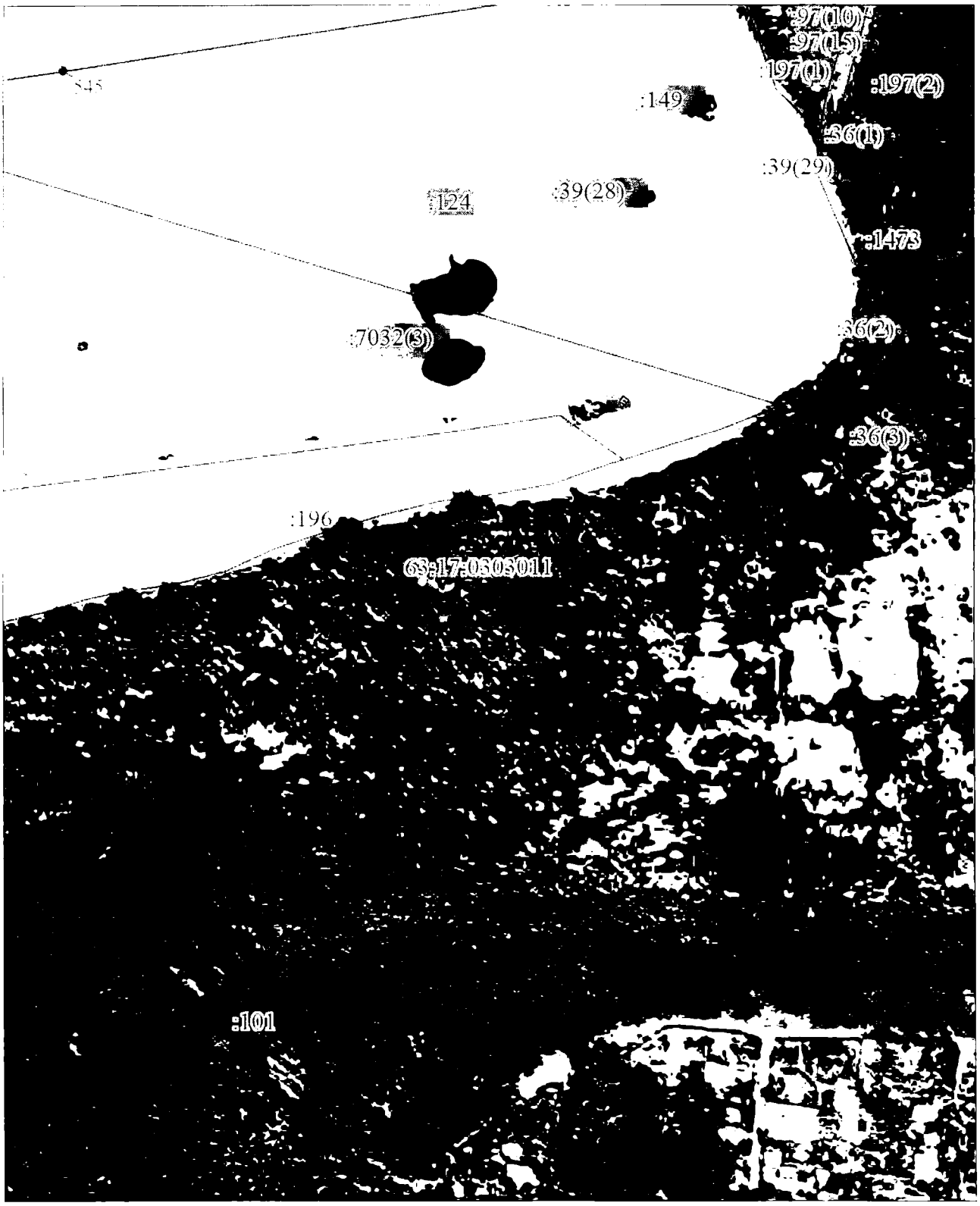

Изображения © CNES / Airbus,Maxar Technologies, 2023,Картографические данные © Google, 202

Масштаб 1:2000

Используемые условные знаки и обозначения:

Условные обозначения представлены на листе 17

Подпись_____ Филиппова О. Ю.

Раздел 4

План границ объекта

Выносной лист № 19



Изображения © CNES / Airbus,Maxar Technologies, 2023,Картографические данные © Google, 202

Масштаб 1:2000

Используемые условные знаки и обозначения:

Условные обозначения представлены на листе 17

Подпись_____ Филиппова О. Ю.

Раздел 4

План границ объекта

Выносной лист № 20



Изображения © CNES / Airbus,Maxar Technologies, 2023,Картографические данные © Google, 202

Масштаб 1:2000

Используемые условные знаки и обозначения:

Условные обозначения представлены на листе 17

Подпись _____ Филиппова О. Ю.

Раздел 4

План границ объекта

Выносной лист № 21



Изображения © CNES / Airbus,Maxar Technologies, 2023,Картографические данные © Google, 202

Масштаб 1:2000

Используемые условные знаки и обозначения:

Условные обозначения представлены на листе 17

Подпись_____ Филиппова О. Ю.

Раздел 4

План границ объекта

Выносной лист № 22



Изображения © CNES / Airbus,Maxar Technologies, 2023,Картографические данные © Google, 202

Масштаб 1:2000

Используемые условные знаки и обозначения:

Условные обозначения представлены на листе 17

Подпись_____ Филиппова О. Ю.

Раздел 4

План границ объекта

Выносной лист № 23



Изображения © CNES / Airbus,Maxar Technologies, 2023,Картографические данные © Google, 202

Масштаб 1:2000

Используемые условные знаки и обозначения:

Условные обозначения представлены на листе 17

Подпись_____ Филиппова О. Ю.

Раздел 4

План границ объекта

Выносной лист № 24



Изображения © CNES / Airbus,Maxar Technologies, 2023,Картографические данные © Google, 202

Масштаб 1:2000

Используемые условные знаки и обозначения:

Условные обозначения представлены на листе 17

Подпись_____ Филиппова О. Ю.

Раздел 4

План границ объекта

Выносной лист № 25



Масштаб 1:2000

Используемые условные знаки и обозначения:

Условные обозначения представлены на листе 17

Подпись_____ Филиппова О. Ю.

Раздел 4

План границ объекта

Выносной лист № 26



Изображения © CNES / Airbus,Maxar Technologies, 2023,Картографические данные © Google, 202

Масштаб 1:2000

Используемые условные знаки и обозначения:

Условные обозначения представлены на листе 17

Подпись_____ Филиппова О. Ю.

Раздел 4

План границ объекта

Выносной лист № 27



Изображения © CNES / Airbus,Maxar Technologies, 2023,Картографические данные © Google, 202

Масштаб 1:2000

Используемые условные знаки и обозначения:

Условные обозначения представлены на листе 17

Подпись_____ Филиппова О. Ю.

Раздел 4

План границ объекта

Выносной лист № 28



Изображения © CNES / Airbus,Maxar Technologies, 2023,Картографические данные © Google, 202

Масштаб 1:2000

Используемые условные знаки и обозначения:

Условные обозначения представлены на листе 17

Подпись_____ Филиппова О. Ю.

Раздел 4

План границ объекта

Выносной лист № 29



Изображения © CNES / Airbus,Maxar Technologies, 2023,Картографические данные © Google, 202

Масштаб 1:2000

Используемые условные знаки и обозначения:

Условные обозначения представлены на листе 17

Подпись_____ Филиппова О. Ю.

Раздел 4

План границ объекта

Выносной лист № 30



Изображения © CNES / Airbus,Maxar Technologies, 2023,Картографические данные © Google, 202

Масштаб 1:2000

Используемые условные знаки и обозначения:

Условные обозначения представлены на листе 17

Подпись_____ Филиппова О. Ю.

Раздел 4

План границ объекта

Выносной лист № 31



Изображения © CNES / Airbus,Maxar Technologies, 2023,Картографические данные © Google, 202

Масштаб 1:2000

Используемые условные знаки и обозначения:

Условные обозначения представлены на листе 17

Подпись_____ Филиппова О. Ю.

Раздел 4

План границ объекта

Выносной лист № 32



Изображения © CNES / Airbus,Maxar Technologies, 2023,Картографические данные © Google, 202

Масштаб 1:2000

Используемые условные знаки и обозначения:

Условные обозначения представлены на листе 17

Подпись_____ Филиппова О. Ю.

Раздел 4

План границ объекта

Выносной лист № 33



Изображения © CNES / Airbus,Maxar Technologies, 2023,Картографические данные © Google, 202

Масштаб 1:2000

Используемые условные знаки и обозначения:

Условные обозначения представлены на листе 17

Подпись_____ Филиппова О. Ю.

Раздел 4

План границ объекта

Выносной лист № 34



Изображения © CNES / Airbus,Maxar Technologies, 2023,Картографические данные © Google, 202

Масштаб 1:2000

Используемые условные знаки и обозначения:

Условные обозначения представлены на листе 17

Подпись_____ Филиппова О. Ю.

Раздел 4

План границ объекта

Выносной лист № 35



Изображения © CNES / Airbus,Maxar Technologies, 2023,Картографические данные © Google, 202

Масштаб 1:2000

Используемые условные знаки и обозначения:

Условные обозначения представлены на листе 17

Подпись_____ Филиппова О. Ю.

Раздел 4

План границ объекта

Выносной лист № 36



Изображения © CNES / Airbus,Maxar Technologies, 2023,Картографические данные © Google, 202

Масштаб 1:2000

Используемые условные знаки и обозначения:

Условные обозначения представлены на листе 17

Подпись_____ Филиппова О. Ю.

Раздел 4

План границ объекта

Выносной лист № 37



Масштаб 1:2000

Используемые условные знаки и обозначения:

Условные обозначения представлены на листе 17

Подпись _____ Филиппова О. Ю.

Раздел 4

План границ объекта

Выносной лист № 38



:27212 :23080

Изображения © CNES / Airbus,Maxar Technologies, 2023,Картографические данные © Google, 202

Масштаб 1:2000

Используемые условные знаки и обозначения:

Условные обозначения представлены на листе 17

Подпись_____ Филиппова О. Ю.

Раздел 4

План границ объекта

Выносной лист № 39



Изображения © CNES / Airbus,Maxar Technologies, 2023,Картографические данные © Google, 202

Масштаб 1:2000

Используемые условные знаки и обозначения:

Условные обозначения представлены на листе 17

Подпись_____ Филиппова О. Ю.

Раздел 4

План границ объекта

Выносной лист № 40



Изображения © CNES / Airbus,Maxar Technologies, 2023,Картографические данные © Google, 2023

Масштаб 1:2000

Используемые условные знаки и обозначения:

Условные обозначения представлены на листе 17

Подпись_____ Филиппова О. Ю.

Текстовое описание местоположения границ объекта		
Прохождение границы		Описание прохождения границы
от точки	до точки	
1	2	3
-	-	-

УТВЕРЖДЕНО
распоряжением Правительства
Самарской области

от 17.01.2024 № 4-р

ОПИСАНИЕ МЕСТОПОЛОЖЕНИЯ ГРАНИЦ

Публичного сервитута для размещения объекта системы газоснабжения «Газопровод Алексеевка-Самара Общ. протяженность 34,30 км. Способ прокладки – подземный, материал труб – сталь, d=500мм.,700мм.»

(наименование объекта, местоположение границ которого описано (далее - объект)

Раздел 1

Сведения об объекте		
N п/п	Характеристики объекта	Описание характеристик
1	2	3
1	Местоположение объекта	Самарская область, Кинельский р-н, Самарская область, Кинель г
2	Площадь объекта ± величина погрешности определения площади (Р ± ΔР), м²	263984 ± 180
3	Иные характеристики объекта	1. Публичный сервитут для реконструкции линейного объекта регионального значения «Газопровод Алексеевка-Самара Общ. протяженность 34,30 км. Способ прокладки – подземный, материал труб – сталь, d=500мм.,700мм.»

Раздел 2

Сведения о местоположении границ объекта					
1. Система координат МСК-63, зона 2					
2. Сведения о характерных точках границ объекта					
Обозначение характерных точек границ	Координаты, м		Метод определения координат характерной точки	Средняя квадратическая погрешность положения характерной точки (Mt), м	Описание обозначения точки на местности (при наличии)
	X	Y			
1	2	3	4	5	6
1	395622.63	2198061.52	Иное описание	0.1	-
2	395670.36	2198056.48	Иное описание	0.1	-
3	395673.30	2198084.32	Иное описание	0.1	-
4	395653.44	2198086.42	Иное описание	0.1	-
5	395654.63	2198097.59	Иное описание	0.1	-
6	395655.09	2198101.96	Иное описание	0.1	-
7	395656.36	2198113.90	Иное описание	0.1	-
8	395716.98	2198107.46	Иное описание	0.1	-
9	395715.71	2198095.52	Иное описание	0.1	-
10	395772.49	2198089.49	Иное описание	0.1	-
11	395772.31	2198087.77	Иное описание	0.1	-
12	395786.71	2198086.25	Иное описание	0.1	-
13	395781.03	2198032.76	Иное описание	0.1	-
14	395766.63	2198034.29	Иное описание	0.1	-
15	395762.47	2197995.10	Иное описание	0.1	-
16	395777.50	2197904.81	Иное описание	0.1	-
17	395767.44	2197903.14	Иное описание	0.1	-
18	395771.94	2197899.50	Иное описание	0.1	-
19	395767.50	2197894.00	Иное описание	0.1	-
20	395762.00	2197898.45	Иное описание	0.1	-
21	395765.54	2197902.82	Иное описание	0.1	-
22	395745.47	2197899.48	Иное описание	0.1	-
23	395746.92	2197865.13	Иное описание	0.1	-
24	395710.55	2197863.59	Иное описание	0.1	-
25	395690.82	2197927.41	Иное описание	0.1	-
26	395671.86	2197921.54	Иное описание	0.1	-
27	395664.07	2197919.14	Иное описание	0.1	-
28	395690.18	2197834.71	Иное описание	0.1	-
29	395738.49	2197836.75	Иное описание	0.1	-
30	395739.57	2197811.66	Иное описание	0.1	-
31	395749.17	2197812.06	Иное описание	0.1	-
32	395752.22	2197739.99	Иное описание	0.1	-
33	395765.69	2197740.56	Иное описание	0.1	-
34	395766.72	2197716.24	Иное описание	0.1	-
35	395753.25	2197715.67	Иное описание	0.1	-
36	395760.29	2197549.48	Иное описание	0.1	-
37	395797.60	2197551.06	Иное описание	0.1	-
38	395803.10	2197421.21	Иное описание	0.1	-
39	395859.29	2197086.96	Иное описание	0.1	-
40	395861.20	2197054.03	Иное описание	0.1	-
41	395865.36	2197052.66	Иное описание	0.1	-
42	395863.19	2197045.84	Иное описание	0.1	-
43	395861.65	2197046.33	Иное описание	0.1	-

Сведения о местоположении границ объекта					
1. Система координат МСК-63, зона 2					
2. Сведения о характерных точках границ объекта					
Обозначение характерных точек границ	Координаты, м		Метод определения координат характерной точки	Средняя квадратическая погрешность положения характерной точки (Mt), м	Описание обозначения точки на местности (при наличии)
	X	Y			
44	395866.29	2196966.44	Иное описание	0.1	-
45	395879.74	2196967.27	Иное описание	0.1	-
46	395881.25	2196941.33	Иное описание	0.1	-
47	395867.79	2196940.56	Иное описание	0.1	-
48	395871.14	2196882.95	Иное описание	0.1	-
49	395886.21	2196878.51	Иное описание	0.1	-
50	395885.54	2196876.25	Иное описание	0.1	-
51	395871.28	2196880.56	Иное описание	0.1	-
52	395878.93	2196748.73	Иное описание	0.1	-
53	395866.10	2196747.99	Иное описание	0.1	-
54	395780.51	2196742.97	Иное описание	0.1	-
55	395782.05	2196717.46	Иное описание	0.1	-
56	395800.78	2196703.57	Иное описание	0.1	-
57	395809.12	2196714.82	Иное описание	0.1	-
58	395816.14	2196717.01	Иное описание	0.1	-
59	395867.72	2196720.04	Иное описание	0.1	-
60	395880.56	2196720.78	Иное описание	0.1	-
61	395885.38	2196637.75	Иное описание	0.1	-
62	395884.54	2196291.11	Иное описание	0.1	-
63	395919.39	2196287.98	Иное описание	0.1	-
64	395928.90	2196289.37	Иное описание	0.1	-
65	395931.23	2196289.16	Иное описание	0.1	-
66	395931.01	2196286.81	Иное описание	0.1	-
67	395928.67	2196287.05	Иное описание	0.1	-
68	395919.17	2196285.66	Иное описание	0.1	-
69	395908.36	2196174.49	Иное описание	0.1	-
70	395910.52	2196147.46	Иное описание	0.1	-
71	395917.13	2196147.52	Иное описание	0.1	-
72	395917.16	2196145.18	Иное описание	0.1	-
73	395910.71	2196145.12	Иное описание	0.1	-
74	395920.89	2196017.98	Иное описание	0.1	-
75	395933.21	2196019.36	Иное описание	0.1	-
76	395933.47	2196017.03	Иное описание	0.1	-
77	395921.07	2196015.65	Иное описание	0.1	-
78	395926.71	2195945.25	Иное описание	0.1	-
79	395963.72	2195930.48	Иное описание	0.1	-
80	395964.44	2195932.19	Иное описание	0.1	-
81	395970.91	2195929.48	Иное описание	0.1	-
82	395976.48	2195933.73	Иное описание	0.1	-
83	395977.70	2195932.13	Иное описание	0.1	-
84	395972.12	2195927.89	Иное описание	0.1	-
85	395972.22	2195927.09	Иное описание	0.1	-
86	396071.31	2195887.54	Иное описание	0.1	-
87	396094.28	2195878.37	Иное описание	0.1	-
88	396094.64	2195879.24	Иное описание	0.1	-
89	396096.81	2195878.35	Иное описание	0.1	-

Сведения о местоположении границ объекта					
1. Система координат МСК-63, зона 2					
2. Сведения о характерных точках границ объекта					
Обозначение характерных точек границ	Координаты, м		Метод определения координат характерной точки	Средняя квадратическая погрешность положения характерной точки (Mt), м	Описание обозначения точки на местности (при наличии)
	X	Y			
90	396096.46	2195877.50	Иное описание	0.1	-
91	396179.20	2195844.48	Иное описание	0.1	-
92	396177.09	2195839.20	Иное описание	0.1	-
93	396229.33	2195818.35	Иное описание	0.1	-
94	396239.83	2195844.66	Иное описание	0.1	-
95	396240.69	2195849.64	Иное описание	0.1	-
96	396224.34	2195856.19	Иное описание	0.1	-
97	396224.26	2195859.94	Иное описание	0.1	-
98	396226.75	2195879.21	Иное описание	0.1	-
99	396244.38	2196039.31	Иное описание	0.1	-
100	396248.14	2196042.49	Иное описание	0.1	-
101	396272.42	2196033.69	Иное описание	0.1	-
102	396275.07	2196049.08	Иное описание	0.1	-
103	396444.24	2195990.54	Иное описание	0.1	-
104	396609.87	2195937.10	Иное описание	0.1	-
105	396656.77	2195920.37	Иное описание	0.1	-
106	396657.70	2195919.73	Иное описание	0.1	-
107	396665.20	2195930.94	Иное описание	0.1	-
108	396709.57	2195900.05	Иное описание	0.1	-
109	396701.87	2195888.98	Иное описание	0.1	-
110	396744.44	2195859.34	Иное описание	0.1	-
111	396968.39	2195802.18	Иное описание	0.1	-
112	396963.40	2195782.30	Иное описание	0.1	-
113	397169.77	2195693.35	Иное описание	0.1	-
114	397304.77	2195663.87	Иное описание	0.1	-
115	397308.96	2195543.61	Иное описание	0.1	-
116	397312.89	2195542.75	Иное описание	0.1	-
117	397312.40	2195540.47	Иное описание	0.1	-
118	397309.05	2195541.17	Иное описание	0.1	-
119	397309.84	2195518.54	Иное описание	0.1	-
120	397311.31	2195518.25	Иное описание	0.1	-
121	397310.85	2195515.96	Иное описание	0.1	-
122	397309.92	2195516.14	Иное описание	0.1	-
123	397313.67	2195408.47	Иное описание	0.1	-
124	397381.32	2195378.75	Иное описание	0.1	-
125	397384.15	2195354.61	Иное описание	0.1	-
126	397402.53	2195356.69	Иное описание	0.1	-
127	397420.80	2195200.38	Иное описание	0.1	-
128	397402.07	2195201.26	Иное описание	0.1	-
129	397406.90	2195159.99	Иное описание	0.1	-
130	397413.87	2195156.49	Иное описание	0.1	-
131	397431.54	2195152.72	Иное описание	0.1	-
132	397443.43	2195144.79	Иное описание	0.1	-
133	397441.85	2195158.33	Иное описание	0.1	-
134	397519.86	2195154.64	Иное описание	0.1	-
135	397517.70	2195163.21	Иное описание	0.1	-

Сведения о местоположении границ объекта					
1. Система координат МСК-63, зона 2					
2. Сведения о характерных точках границ объекта					
Обозначение характерных точек границ	Координаты, м		Метод определения координат характерной точки	Средняя квадратическая погрешность положения характерной точки (Mt), м	Описание обозначения точки на местности (при наличии)
	X	Y			
136	397519.97	2195163.79	Иное описание	0.1	-
137	397522.33	2195154.52	Иное описание	0.1	-
138	397534.86	2195153.93	Иное описание	0.1	-
139	397597.75	2195078.08	Иное описание	0.1	-
140	397613.29	2195049.12	Иное описание	0.1	-
141	397620.16	2195040.84	Иное описание	0.1	-
142	397634.40	2195052.65	Иное описание	0.1	-
143	397757.52	2194904.17	Иное описание	0.1	-
144	397760.67	2194905.10	Иное описание	0.1	-
145	397763.36	2194905.94	Иное описание	0.1	-
146	397766.83	2194907.01	Иное описание	0.1	-
147	397641.32	2195058.39	Иное описание	0.1	-
148	397651.72	2195067.01	Иное описание	0.1	-
149	397647.48	2195072.13	Иное описание	0.1	-
150	397582.74	2195192.71	Иное описание	0.1	-
151	397537.29	2195194.86	Иное описание	0.1	-
152	397494.44	2195246.54	Иное описание	0.1	-
153	397472.89	2195228.67	Иное описание	0.1	-
154	397499.43	2195196.65	Иное описание	0.1	-
155	397443.58	2195199.30	Иное описание	0.1	-
156	397432.66	2195199.82	Иное описание	0.1	-
157	397414.73	2195358.08	Иное описание	0.1	-
158	397424.89	2195359.23	Иное описание	0.1	-
159	397419.32	2195406.84	Иное описание	0.1	-
160	397410.89	2195423.16	Иное описание	0.1	-
161	397402.60	2195430.80	Иное описание	0.1	-
162	397395.56	2195432.31	Иное описание	0.1	-
163	397380.75	2195439.50	Иное описание	0.1	-
164	397382.72	2195422.92	Иное описание	0.1	-
165	397353.75	2195435.65	Иное описание	0.1	-
166	397344.64	2195697.13	Иное описание	0.1	-
167	397182.37	2195732.56	Иное описание	0.1	-
168	397011.65	2195806.15	Иное описание	0.1	-
169	397018.08	2195831.81	Иное описание	0.1	-
170	396761.60	2195897.35	Иное описание	0.1	-
171	396725.29	2195922.63	Иное описание	0.1	-
172	396714.72	2195907.44	Иное описание	0.1	-
173	396670.21	2195938.43	Иное описание	0.1	-
174	396680.50	2195953.81	Иное описание	0.1	-
175	396675.71	2195957.15	Иное описание	0.1	-
176	396623.06	2195975.92	Иное описание	0.1	-
177	396504.84	2196014.07	Иное описание	0.1	-
178	396507.94	2196023.69	Иное описание	0.1	-
179	396517.77	2196054.15	Иное описание	0.1	-
180	396481.66	2196065.80	Иное описание	0.1	-
181	396473.06	2196039.16	Иное описание	0.1	-

Сведения о местоположении границ объекта					
1. Система координат МСК-63, зона 2					
2. Сведения о характерных точках границ объекта					
Обозначение характерных точек границ	Координаты, м		Метод определения координат характерной точки	Средняя квадратическая погрешность положения характерной точки (Mt), м	Описание обозначения точки на местности (при наличии)
	X	Y			
182	396482.53	2196036.10	Иное описание	0.1	-
183	396481.30	2196032.29	Иное описание	0.1	-
184	396478.19	2196022.67	Иное описание	0.1	-
185	396457.24	2196029.43	Иное описание	0.1	-
186	396242.87	2196103.61	Иное описание	0.1	-
187	396220.27	2196111.43	Иное описание	0.1	-
188	396181.69	2195887.63	Иное описание	0.1	-
189	396086.51	2195925.61	Иное описание	0.1	-
190	395965.55	2195973.90	Иное описание	0.1	-
191	395961.16	2196028.74	Иное описание	0.1	-
192	395958.02	2196028.40	Иное описание	0.1	-
193	395957.76	2196030.72	Иное описание	0.1	-
194	395960.97	2196031.09	Иное описание	0.1	-
195	395950.32	2196164.11	Иное описание	0.1	-
196	395944.21	2196164.06	Иное описание	0.1	-
197	395944.19	2196166.41	Иное описание	0.1	-
198	395950.14	2196166.44	Иное описание	0.1	-
199	395949.52	2196174.14	Иное описание	0.1	-
200	395964.19	2196325.12	Иное описание	0.1	-
201	395925.63	2196328.59	Иное описание	0.1	-
202	395926.38	2196638.89	Иное описание	0.1	-
203	395922.73	2196701.81	Иное описание	0.1	-
204	395948.95	2196702.67	Иное описание	0.1	-
205	395940.05	2196831.07	Иное описание	0.1	-
206	395972.60	2196937.64	Иное описание	0.1	-
207	395937.35	2196948.41	Иное описание	0.1	-
208	395913.24	2196865.22	Иное описание	0.1	-
209	395908.72	2196942.91	Иное описание	0.1	-
210	395890.25	2196941.85	Иное описание	0.1	-
211	395888.74	2196967.83	Иное описание	0.1	-
212	395907.21	2196968.97	Иное описание	0.1	-
213	395900.09	2197091.56	Иное описание	0.1	-
214	395868.22	2197281.15	Иное описание	0.1	-
215	396002.97	2197260.73	Иное описание	0.1	-
216	396014.14	2197194.24	Иное описание	0.1	-
217	396112.76	2197210.82	Иное описание	0.1	-
218	396087.89	2197358.75	Иное описание	0.1	-
219	395989.28	2197342.17	Иное описание	0.1	-
220	395997.73	2197291.86	Иное описание	0.1	-
221	395862.98	2197312.28	Иное описание	0.1	-
222	395843.95	2197425.50	Иное описание	0.1	-
223	395836.83	2197593.75	Иное описание	0.1	-
224	395799.52	2197592.17	Иное описание	0.1	-
225	395794.21	2197717.41	Иное описание	0.1	-
226	395775.73	2197716.62	Иное описание	0.1	-
227	395774.70	2197740.94	Иное описание	0.1	-

Сведения о местоположении границ объекта					
1. Система координат МСК-63, зона 2					
2. Сведения о характерных точках границ объекта					
Обозначение характерных точек границ	Координаты, м		Метод определения координат характерной точки	Средняя квадратическая погрешность положения характерной точки (Mt), м	Описание обозначения точки на местности (при наличии)
	X	Y			
228	395793.18	2197741.73	Иное описание	0.1	-
229	395787.96	2197864.99	Иное описание	0.1	-
230	395828.48	2197871.73	Иное описание	0.1	-
231	395816.32	2197944.76	Иное описание	0.1	-
232	395812.52	2197944.13	Иное описание	0.1	-
233	395805.18	2197988.22	Иное описание	0.1	-
234	395789.80	2197992.28	Иное описание	0.1	-
235	395790.37	2197994.56	Иное описание	0.1	-
236	395804.76	2197990.75	Иное описание	0.1	-
237	395803.83	2197996.32	Иное описание	0.1	-
238	395807.40	2198029.96	Иное описание	0.1	-
239	395789.01	2198031.92	Иное описание	0.1	-
240	395794.79	2198086.42	Иное описание	0.1	-
241	395813.19	2198084.47	Иное описание	0.1	-
242	395821.87	2198166.23	Иное описание	0.1	-
243	395822.74	2198226.21	Иное описание	0.1	-
244	395816.24	2198226.31	Иное описание	0.1	-
245	395816.63	2198253.01	Иное описание	0.1	-
246	395786.42	2198274.41	Иное описание	0.1	-
247	395776.65	2198281.39	Иное описание	0.1	-
248	395801.21	2198315.98	Иное описание	0.1	-
249	395810.98	2198309.02	Иное описание	0.1	-
250	395818.80	2198320.03	Иное описание	0.1	-
251	395939.04	2198382.90	Иное описание	0.1	-
252	395933.86	2198695.40	Иное описание	0.1	-
253	395941.29	2198773.48	Иное описание	0.1	-
254	395949.88	2198863.71	Иное описание	0.1	-
255	395954.58	2198913.03	Иное описание	0.1	-
256	395956.08	2198928.82	Иное описание	0.1	-
257	395964.28	2199030.88	Иное описание	0.1	-
258	395998.78	2199116.67	Иное описание	0.1	-
259	395985.92	2199135.95	Иное описание	0.1	-
260	395972.85	2199127.23	Иное описание	0.1	-
261	395936.71	2199037.37	Иное описание	0.1	-
262	395928.18	2198931.27	Иное описание	0.1	-
263	395926.70	2198915.69	Иное описание	0.1	-
264	395922.01	2198866.36	Иное описание	0.1	-
265	395905.84	2198696.50	Иное описание	0.1	-
266	395910.76	2198399.70	Иное описание	0.1	-
267	395850.58	2198368.24	Иное описание	0.1	-
268	395830.77	2198385.24	Иное описание	0.1	-
269	395799.86	2198341.72	Иное описание	0.1	-
270	395788.17	2198325.26	Иное описание	0.1	-
271	395797.95	2198318.30	Иное описание	0.1	-
272	395773.39	2198283.71	Иное описание	0.1	-
273	395763.62	2198290.67	Иное описание	0.1	-

Сведения о местоположении границ объекта					
1. Система координат МСК-63, зона 2					
2. Сведения о характерных точках границ объекта					
Обозначение характерных точек границ	Координаты, м		Метод определения координат характерной точки	Средняя квадратическая погрешность положения характерной точки (Mt), м	Описание обозначения точки на местности (при наличии)
	X	Y			
274	395747.37	2198267.77	Иное описание	0.1	-
275	395788.42	2198238.68	Иное описание	0.1	-
276	395788.23	2198226.67	Иное описание	0.1	-
277	395781.73	2198226.77	Иное описание	0.1	-
278	395780.91	2198168.70	Иное описание	0.1	-
279	395775.45	2198117.34	Иное описание	0.1	-
280	395761.89	2198118.78	Иное описание	0.1	-
281	395757.20	2198114.14	Иное описание	0.1	-
282	395755.79	2198115.55	Иное описание	0.1	-
283	395757.20	2198116.97	Иное описание	0.1	-
284	395759.29	2198119.05	Иное описание	0.1	-
285	395718.67	2198123.37	Иное описание	0.1	-
286	395717.40	2198111.44	Иное описание	0.1	-
287	395656.79	2198117.88	Иное описание	0.1	-
288	395658.06	2198129.80	Иное описание	0.1	-
289	395630.18	2198132.77	Иное описание	0.1	-
290	395626.79	2198100.55	Иное описание	0.1	-
291	395624.87	2198082.66	Иное описание	0.1	-
1	395622.63	2198061.52	Иное описание	0.1	-

3. Сведения о характерных точках части (частей) границы объекта					
Обозначение характерных точек части границы	Координаты, м		Метод определения координат характерной точки	Средняя квадратическая погрешность положения характерной точки (Mt), м	Описание обозначения точки на местности (при наличии)
	X	Y			
1	2	3	4	5	6
-	-	-	-	-	-

Раздел 3

Сведения о местоположении измененных (уточненных) границ объекта							
1. Система координат МСК-63, зона 2							
2. Сведения о характерных точках границ объекта							
Обозначение характерных точек границ	Существующие координаты, м		Измененные (уточненные) координаты, м		Метод определения координат характерной точки	Средняя квадратическая погрешность положения характерной точки (Mt), м	Описание обозначения точки на местности (при наличии)
	X	Y	X	Y			
1	2	3	4	5	6	7	8
-	-	-	-	-	-	-	-
3. Сведения о характерных точках части (частей) границы объекта							
Обозначение характерных точек части границы	Существующие координаты, м		Измененные (уточненные) координаты, м		Метод определения координат характерной точки	Средняя квадратическая погрешность положения характерной точки (Mt), м	Описание обозначения точки на местности (при наличии)
	X	Y	X	Y			
1	2	3	4	5	6	7	8
-	-	-	-	-	-	-	-

Раздел 4

План границ объекта

Обзорная схема границ ЗОУИТ

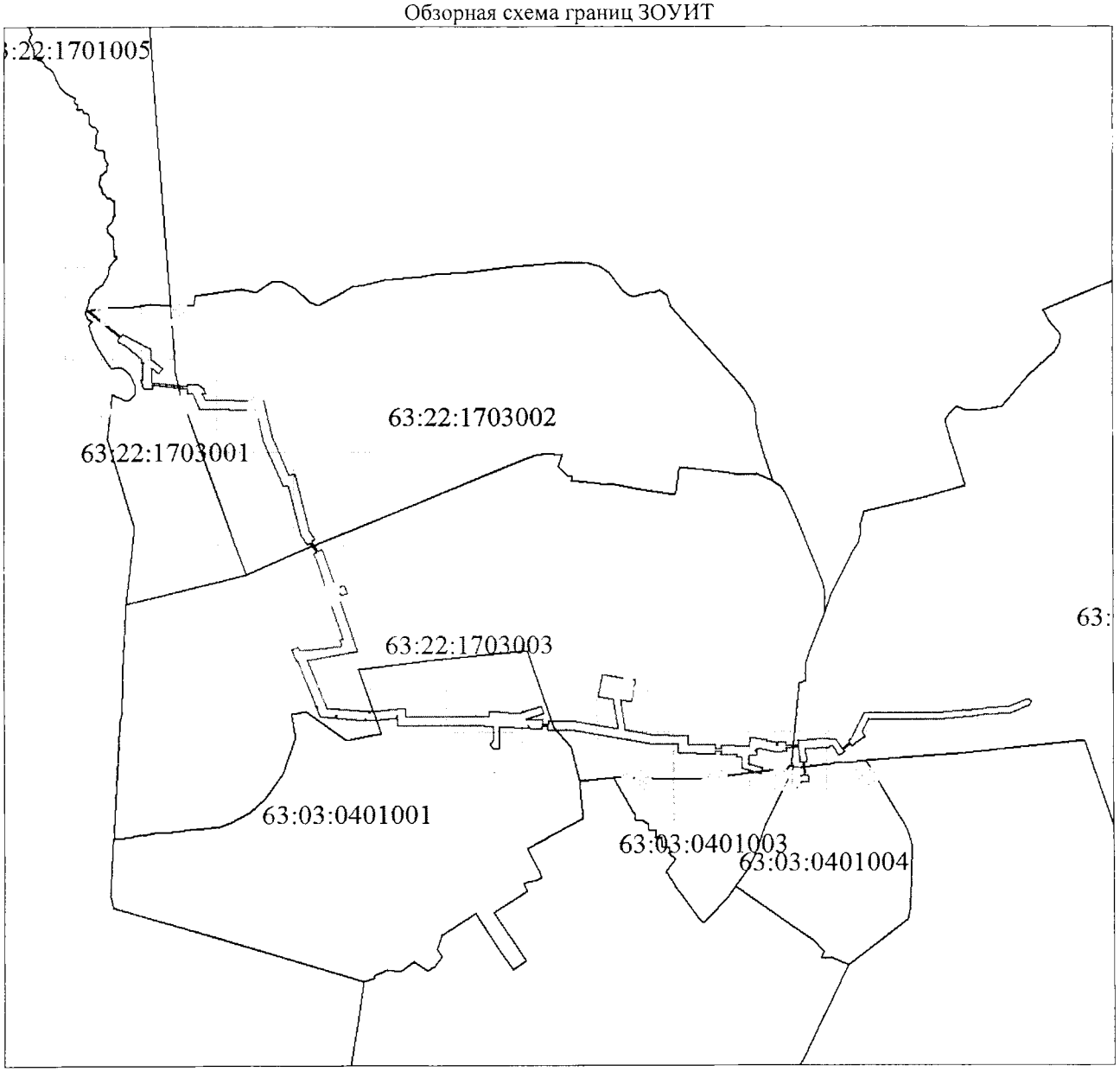

Масштаб 1:29228

Используемые условные знаки и обозначения:

Условные обозначения представлены на листе 11

Подпись_____ Филиппова О. Ю.

Место для оттиска печати (при наличии) лица, составившего описание местоположения границ объекта

Условные обозначения

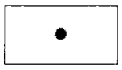	Характерная точка границы объекта
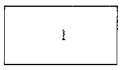	Надписи номеров характерных точек границы объекта
	Граница объекта
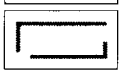	Граница охранной зоны
	Ось объекта
	Граница территориальной зоны
ипального	Обозначение границы территориальной зоны
	Часть границы, сведения ЕГРН о которой позволяют однозначно определить ее положение на местности
:1	Надписи кадастрового номера земельного участка
	Граница кадастрового квартала
01:0246002	Обозначение кадастрового квартала

Раздел 4

План границ объекта

Выносной лист № 1



Изображения © CNES / Airbus,Maxar Technologies, 2023,Картографические данные © Google, 2023

Масштаб 1:2000

Используемые условные знаки и обозначения:

Условные обозначения представлены на листе 11

Подпись_____ Филиппова О. Ю.

Раздел 4

План границ объекта

Выносной лист № 2



Изображения © CNES / Airbus,Maxar Technologies, 2023,Картографические данные © Google, 2023

Масштаб 1:2000

Используемые условные знаки и обозначения:

Условные обозначения представлены на листе 11

Подпись_____ Филиппова О. Ю.

Раздел 4

План границ объекта

Выносной лист № 3



Изображения © CNES / Airbus,Maxar Technologies, 2023,Картографические данные © Google, 2023

Масштаб 1:2000

Используемые условные знаки и обозначения:

Условные обозначения представлены на листе 11

Подпись_____ Филиппова О. Ю.

Раздел 4

План границ объекта

Выносной лист № 4



Изображения © CNES / Airbus,Maxar Technologies, 2023,Картографические данные © Google, 2023

Масштаб 1:2000

Используемые условные знаки и обозначения:

Условные обозначения представлены на листе 11

Подпись _____ Филиппова О. Ю.

Раздел 4

План границ объекта

Выносной лист № 5



Изображения © CNES / Airbus,Maxar Technologies, 2023,Картографические данные © Google, 2023

Масштаб 1:2000

Используемые условные знаки и обозначения:

Условные обозначения представлены на листе 11

Подпись _____ Филиппова О. Ю.

Раздел 4

План границ объекта

Выносной лист № 6



Изображения © CNES / Airbus,Maxar Technologies, 2023,Картографические данные © Google, 2023

Масштаб 1:2000

Используемые условные знаки и обозначения:

Условные обозначения представлены на листе 11

Подпись_____ Филиппова О. Ю.

Раздел 4

План границ объекта

Выносной лист № 7



Изображения © CNES / Airbus,Maxar Technologies, 2023,Картографические данные © Google, 2023

Масштаб 1:2000

Используемые условные знаки и обозначения:

Условные обозначения представлены на листе 11

Подпись_____ Филиппова О. Ю.

Раздел 4

План границ объекта

Выносной лист № 8



Изображения © CNES / Airbus,Maxar Technologies, 2023,Картографические данные © Google, 2023

Масштаб 1:2000

Используемые условные знаки и обозначения:

Условные обозначения представлены на листе 11

Подпись _____ Филиппова О. Ю.

Раздел 4

План границ объекта

Выносной лист № 9



Изображения © CNES / Airbus,Maxar Technologies, 2023,Картографические данные © Google, 2023

Масштаб 1:2000

Используемые условные знаки и обозначения:

Условные обозначения представлены на листе 11

Подпись_____ Филиппова О. Ю.

Раздел 4

План границ объекта

Выносной лист № 10



Изображения © CNES / Airbus,Maxar Technologies, 2023,Картографические данные © Google, 2023

Масштаб 1:2000

Используемые условные знаки и обозначения:

Условные обозначения представлены на листе 11

Подпись__________________ Филиппова О. Ю.

Раздел 4

План границ объекта

Выносной лист № 11



Изображения © CNES / Airbus,Maxar Technologies, 2023,Картографические данные © Google, 2023

Масштаб 1:2000

Используемые условные знаки и обозначения:

Условные обозначения представлены на листе 11

Подпись_____ Филиппова О. Ю.

Раздел 4

План границ объекта

Выносной лист № 12



Изображения © CNES / Airbus,Maxar Technologies, 2023,Картографические данные © Google, 2023

Масштаб 1:2000

Используемые условные знаки и обозначения:

Условные обозначения представлены на листе 11

Подпись_____ Филиппова О. Ю.

Раздел 4

План границ объекта

Выносной лист № 13



Изображения © CNES / Airbus,Maxar Technologies, 2023,Картографические данные © Google, 2023

Масштаб 1:2000

Используемые условные знаки и обозначения:

Условные обозначения представлены на листе 11

Подпись_____ Филиппова О. Ю.

Раздел 4

План границ объекта

Выносной лист № 14



Изображения © CNES / Airbus,Maxar Technologies, 2023,Картографические данные © Google, 2023

Масштаб 1:2000

Используемые условные знаки и обозначения:

Условные обозначения представлены на листе 11

Подпись_____ Филиппова О. Ю.

Раздел 4

План границ объекта

Выносной лист № 15



Изображения © CNES / Airbus,Maxar Technologies, 2023,Картографические данные © Google, 2023

Масштаб 1:2000

Используемые условные знаки и обозначения:

Условные обозначения представлены на листе 11

Подпись_____ Филиппова О. Ю.

Раздел 4

План границ объекта

Выносной лист № 16

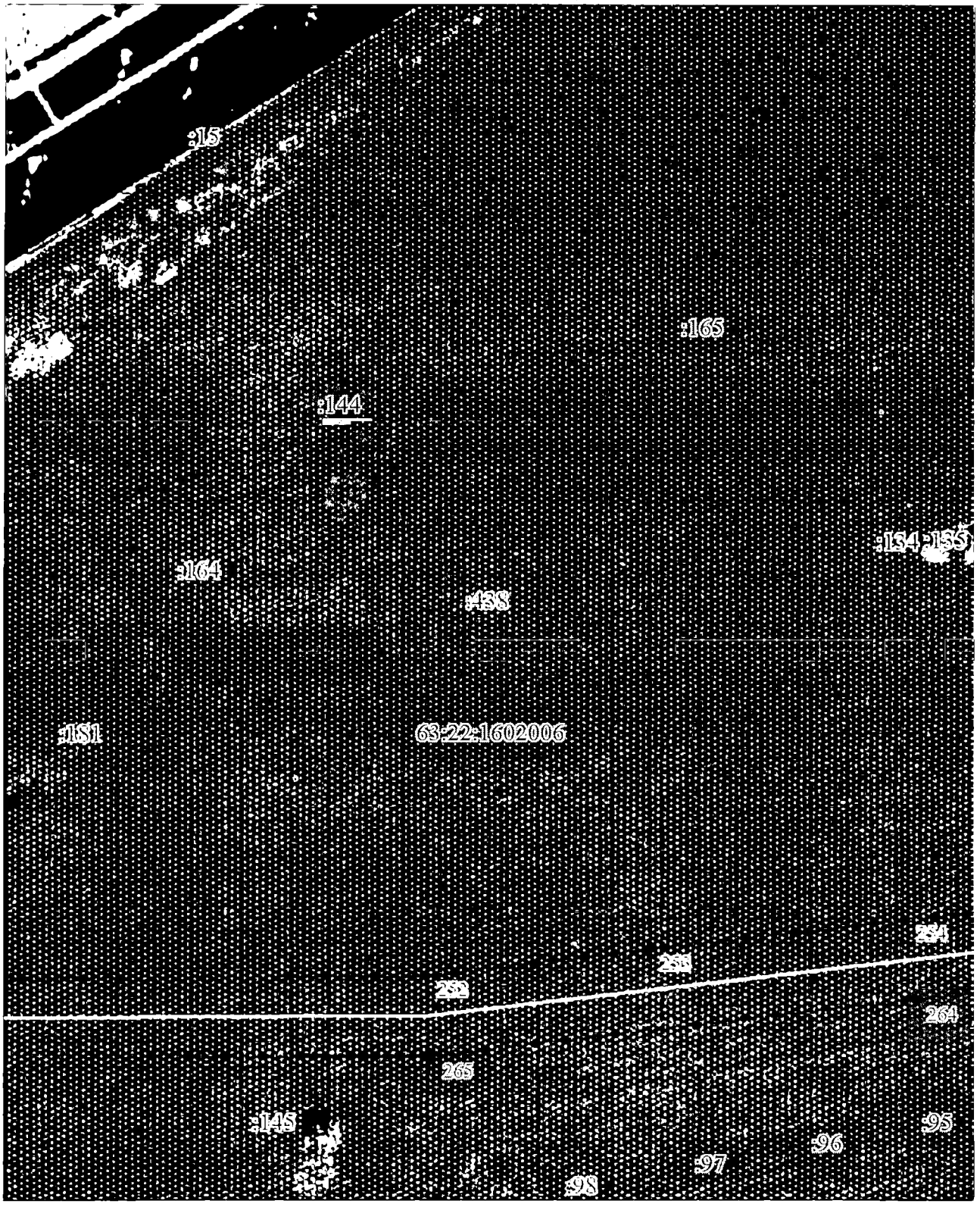

Изображения © CNES / Airbus,Maxar Technologies, 2023,Картографические данные © Google, 2023

Масштаб 1:2000

Используемые условные знаки и обозначения:

Условные обозначения представлены на листе 11

Подпись_____ Филиппова О. Ю.

Раздел 4

План границ объекта

Выносной лист № 17



Изображения © CNES / Airbus,Maxar Technologies, 2023,Картографические данные © Google, 2023

Масштаб 1:2000

Используемые условные знаки и обозначения:

Условные обозначения представлены на листе 11

Подпись _____ Филиппова О. Ю.

Раздел 4

План границ объекта

Выносной лист № 18



Изображения © CNES / Airbus,Maxar Technologies, 2023,Картографические данные © Google, 2023

Масштаб 1:2000

Используемые условные знаки и обозначения:

Условные обозначения представлены на листе 11

Подпись_____ Филиппова О. Ю.

Раздел 4

План границ объекта

Выносной лист № 19



Изображения © CNES / Airbus,Maxar Technologies, 2023,Картографические данные © Google, 2023

Масштаб 1:2000

Используемые условные знаки и обозначения:

Условные обозначения представлены на листе 11

Подпись_____ Филиппова О. Ю.

Раздел 4

План границ объекта

Выносной лист № 20



Изображения © CNES / Airbus,Maxar Technologies, 2023,Картографические данные © Google, 2023

Масштаб 1:2000

Используемые условные знаки и обозначения:

Условные обозначения представлены на листе 11

Подпись_____ Филиппова О. Ю.

Раздел 4

План границ объекта

Выносной лист № 21



Изображения © CNES / Airbus,Maxar Technologies, 2023,Картографические данные © Google, 2023

Масштаб 1:2000

Используемые условные знаки и обозначения:

Условные обозначения представлены на листе 11

Подпись_____ Филиппова О. Ю.

Раздел 4

План границ объекта

Выносной лист № 22



Изображения © CNES / Airbus,Maxar Technologies, 2023,Картографические данные © Google, 2023

Масштаб 1:2000

Используемые условные знаки и обозначения:

Условные обозначения представлены на листе 11

Подпись _____ Филиппова О. Ю.

Текстовое описание местоположения границ объекта		
Прохождение границы		Описание прохождения границы
от точки	до точки	
1	2	3
-	-	-

ПРИЛОЖЕНИЕ
к распоряжению Правительства
Самарской области

от 17.01.2024 № 4-р

ПОРЯДОК
расчета и внесения платы за публичный сервитут в отношении не обремененных правами третьих лиц земель и земельных участков, государственная собственность на которые не разграничена

Расчет платы за публичный сервитут осуществляется в соответствии с пунктом 4 статьи 39.46 Земельного кодекса Российской Федерации.

Плата за публичный сервитут в отношении земельного участка с кадастровым номером 63:17:0303010:2870 составляет:

54 998 710,89 × 0,01% × 10 = 54 998,71 рубля,

где 54 998 710,89 – кадастровая стоимость земельного участка (рублей).

Плата за публичный сервитут в отношении земельного участка с кадастровым номером 63:17:0000000:432 составляет:

101 473 964,73 × 0,01% × 10 = 101 473,97 рубля,

где 101 473 964,73 – кадастровая стоимость земельного участка (рублей).

Плата за публичный сервитут в отношении земельного участка с кадастровым номером 63:17:0000000:521 составляет:

14 248 702,32 × 0,01% × 10 = 14 248,70 рубля,

где 14 248 702,32 – кадастровая стоимость земельного участка (рублей).

Плата за публичный сервитут в отношении земельного участка с кадастровым номером 63:17:0000000:7521 составляет:

17 746 795,68 × 0,01% × 10 = 17 746,80 рубля,

где 17 746 795,68 – кадастровая стоимость земельного участка (рублей).

Плата за публичный сервитут в отношении земельного участка с кадастровым номером 63:22:1703002:2 составляет:

756 506,80 × 0,01% × 10 = 756,51 рубля,

где 756 506,80 – кадастровая стоимость земельного участка (рублей).

Плата за публичный сервитут в отношении земельного участка с кадастровым номером 63:22:1703003:430 составляет:

189 846,16 × 0,01% × 10 = 189,85 рубля,

где 189 846,16 – кадастровая стоимость земельного участка (рублей).

Плата за публичный сервитут в отношении земельного участка с кадастровым номером 63:22:1703003:431 составляет:

17 899,20 × 0,01% × 10 = 17,90 рубля,

где 17 899,20 – кадастровая стоимость земельного участка (рублей).

Плата за публичный сервитут в отношении земельного участка с кадастровым номером 63:22:1703003:158 составляет:

29 748 250,00 × 0,01% × 10 = 29 748,25 рубля,

где 29 748 250,00 – кадастровая стоимость земельного участка (рублей).

Плата за публичный сервитут в отношении земельного участка с кадастровым номером 63:22:1703003:299 составляет:

8 779 496,24 × 0,01% × 10 = 8 779,50 рубля,

где 8 779 496,24 – кадастровая стоимость земельного участка (рублей).

Плата за публичный сервитут в отношении земельного участка с кадастровым номером 63:22:1703003:301 составляет:

49 221 675,28 × 0,01% × 10 = 49 221,68 рубля,

где 49 221 675,28 – кадастровая стоимость земельного участка (рублей).

Плата за публичный сервитут в отношении земельного участка с кадастровым номером 63:22:1703003:307 составляет:

7 118 323,20 × 0,01% × 10 = 7 118,32 рубля,

где 7 118 323,20 – кадастровая стоимость земельного участка (рублей).

Плата за публичный сервитут в отношении земельного участка с кадастровым номером 63:22:1703003:449 составляет:

13 008 300,00 × 0,01% × 10 = 13 008,30 рубля,

где 13 008 300,00 – кадастровая стоимость земельного участка (рублей).

Плата за публичный сервитут в отношении земельного участка с кадастровым номером 63:17:0303009:704 составляет:

9 177 207,20 × 0,01% × 10 = 9 177,21 рубля,

где 9 177 207,20 – кадастровая стоимость земельного участка (рублей).

Расчет платы за публичный сервитут в отношении земель, расположенных в городском округе Самара Самарской области в границах кадастровых кварталов 63:01:0246002, 63:01:0248051, 63:01:0259009, 63:01:0259010, осуществляется в соответствии с пунктом 4 статьи 39.46 Земельного кодекса Российской Федерации, приказом министерства имущественных отношений Самарской области от 25.11.2022 № 2181 «Об утверждении результатов определения кадастровой стоимости всех учтенных в едином государственном реестре недвижимости земельных участков, расположенных на территории Самарской области, и среднего уровня кадастровой стоимости по муниципальным районам и городским округам Самарской области».

№ п/п	Наименование	Размер	Расчет платы
1.	Площадь земель, кв. м	43162	
2.	Ставка за каждый год использования земельного участка при учете установления публичного сервитута на 10 лет, %	0,01	
3.	Средний уровень кадастровой стоимости земель в городском округе Самара Самарской области в отношении земельных участков, предназначенных для размещения дорог, инженерных коммуникаций и прочих линейных объектов, рублей/кв. м	3464,18	
4.	Размер годовой платы, рублей	14952,10	3464,18 × 43162 × 0,01% = 14952,10
5.	Общий размер платы за 10 лет, рублей	149521,00	14952,10 × 10 = 149521,00

Расчет платы за публичный сервитут в отношении земель, расположенных в городском округе Кинель Самарской области в границах кадастровых кварталов 63:03:0401001, 63:03:0401004, осуществляется в соответствии с пунктом 4 статьи 39.46 Земельного кодекса Российской Федерации, приказом министерства имущественных отношений Самарской области от 25.11.2022 № 2181 «Об утверждении результатов определения кадастровой стоимости всех учтенных в едином государственном реестре недвижимости земельных участков, расположенных на территории Самарской области, и среднего уровня кадастровой стоимости по муниципальным районам и городским округам Самарской области».

№ п/п	Наименование	Размер	Расчет платы
1.	Площадь земель, кв. м	44097	
2.	Ставка за каждый год использования земельного участка при учете установления публичного сервитута на 10 лет, %	0,01	
3.	Средний уровень кадастровой стоимости земель в городском округе Кинель Самарской области в отношении земельных участков, предназначенных для размещения дорог, инженерных коммуникаций и прочих линейных объектов, рублей/кв. м	814,19	
4.	Размер годовой платы, рублей	3590,33	814,19 × 44097 × 0,01% = 3590,33
5.	Общий размер платы за 10 лет, рублей	35903,30	3590,33 × 10 = 35903,30

Расчет платы за публичный сервитут в отношении земель, расположенных в Волжском районе Самарской области в границах кадастровых кварталов 63:17:0301013, 63:17:0301014, 63:17:0301015, 63:17:0303009, 63:17:0303010, 63:17:0303011, осуществляется в соответствии с пунктом 4 статьи 39.46 Земельного кодекса Российской Федерации, приказом министерства имущественных отношений Самарской области от 25.11.2022 № 2181 «Об утверждении результатов

определения кадастровой стоимости всех учтенных в едином государственном реестре недвижимости земельных участков, расположенных на территории Самарской области, и среднего уровня кадастровой стоимости по муниципальным районам и городским округам Самарской области».

№ п/п	Наименование	Размер	Расчет платы
1.	Площадь земель, кв. м	81590	
2.	Ставка за каждый год использования земельного участка при учете установления публичного сервитута на 10 лет, %	0,01	
3.	Средний уровень кадастровой стоимости земель в муниципальном районе Волжский Самарской области в отношении земельных участков, предназначенных для размещения дорог, инженерных коммуникаций и прочих линейных объектов, рублей/кв. м	438,21	
4.	Размер годовой платы, рублей	3575,36	438,21 × 81590 × 0,01% = 3575,36
5.	Общий размер платы за 10 лет, рублей	35753,60	3575,36 × 10 = 35753,60

Расчет платы за публичный сервитут в отношении земель, расположенных в Кинельском районе Самарской области в границах кадастровых кварталов 63:22:1602006, 63:22:1701005, 63:22:1703001, 63:22:1703002, 63:22:1703003, осуществляется в соответствии с пунктом 4 статьи 39.46 Земельного кодекса Российской Федерации, приказом министерства имущественных отношений Самарской области от 25.11.2022 № 2181 «Об утверждении результатов определения кадастровой стоимости всех учтенных в едином государственном реестре недвижимости земельных участков, расположенных на территории Самарской области, и среднего уровня кадастровой стоимости по муниципальным районам и городским округам Самарской области».

№ п/п	Наименование	Размер	Расчет платы
1.	Площадь земель, кв. м	137255	
2.	Ставка за каждый год использования земельного участка при учете установления публичного сервитута на 10 лет, %	0,01	
3.	Средний уровень кадастровой стоимости земель в муниципальном районе Кинельский Самарской области в отношении земельных участков, предназначенных для размещения дорог, инженерных коммуникаций и прочих линейных объектов, рублей/кв. м	179,04	
4.	Размер годовой платы, рублей	2457,41	179,04 × 137255 × 0,01% = 2457,41
5.	Общий размер платы за 10 лет, рублей	24574,10	2457,41 × 10 = 24574,10

УТВЕРЖДЕН
распоряжением Правительства
Самарской области

от 17.01.2024 № 4-р

ГРАФИК
проведения работ при осуществлении деятельности, для обеспечения которой устанавливается публичный сервитут в отношении не обремененных правами третьих лиц земель и земельных участков, государственная собственность на которые не разграничена

Размещение объекта регионального значения – объекта системы газоснабжения «Газопровод Алексеевка-Самара Общ. протяженность 34,30 км. Способ прокладки – подземный, материал труб – сталь, d=500 мм., 700 мм».

Кадастровый номер / описание земельного участка	Наименование этапа работ	Срок проведения работ
63:17:0303010:2810, 63:17:0000000:432, 63:17:0000000:521, 63:17:0000000:7521, 63:22:1703002:2, 63:22:1703003:430, 63:22:1703003:431, 63:22:1703003:158, 63:22:1703003:299, 63:22:1703003:301, 63:22:1703003:307, 63:22:1703003:449, 63:17:0303009:704, земли, расположенные в городском округе Самара Самарской области, в границах кадастровых кварталов 63:01:0246002, 63:01:0248051, 63:01:0259009, 63:01:0259010,	Выполнение строительно-монтажных работ, в том числе: подготовительные работы (геодезические работы – вынос оси проектируемой трассы объекта; расчистка полосы отвода, устройство временных подъездных путей и площадок для складирования материалов); срезка и складирование плодородного слоя грунта в отвал; открытый способ производства работ, путем подготовки траншеи и укладки трубопровода в траншеи, сварочные работы; проведение этапа технической рекультивации земель (обратная засыпка траншеи, боронование)	2 года
	Выполнение биологического этапа рекультивации, благоустройства и озеленения	8 лет

Кадастровый номер / описание земельного участка	Наименование этапа работ	Срок проведения работ
земли, расположенные в городском округе Кинель Самарской области, в границах кадастровых кварталов 63:03:0401001, 63:03:0401004, земли, расположенные в Волжском районе Самарской области, в границах кадастровых кварталов 63:17:0301013, 63:17:0301014, 63:17:0301015, 63:17:0303009, 63:17:0303010, 63:17:0303011, земли, расположенные в Кинельском районе Самарской области, в границах кадастровых кварталов 63:22:1602006, 63:22:1701005, 63:22:1703001, 63:22:1703002, 63:22:1703003		