



**ГЛАВНОЕ УПРАВЛЕНИЕ АРХИТЕКТУРЫ И ГРАДОСТРОИТЕЛЬСТВА
РЯЗАНСКОЙ ОБЛАСТИ**

ПО С Т А Н О В Л Е Н И Е

« 08 » июня 2026 г.

№ 486-н

О внесении изменений в генеральный план муниципального образования –
Горловское сельское поселение Скопинского муниципального района
Рязанской области

На основании статей 23-25 Градостроительного кодекса Российской Федерации, статьи 2 Закона Рязанской области от 28.12.2018 № 106-ОЗ «О перераспределении отдельных полномочий в области градостроительной деятельности между органами местного самоуправления муниципальных образований Рязанской области и органами государственной власти Рязанской области», руководствуясь постановлениями Правительства Рязанской области от 29.12.2025 № 421 «Об установлении случаев подготовки проектов генеральных планов, правил землепользования и застройки, утверждения проектов планировки и межевания территории без проведения общественных обсуждений или публичных слушаний», от 06.08.2008 № 153 «Об утверждении Положения о главном управлении архитектуры и градостроительства Рязанской области», письмом министерства экономического развития Рязанской области от 12.05.2026 № АВ/2-3247, главное управление архитектуры и градостроительства Рязанской области ПОСТАНОВЛЯЕТ:

1. Внести в генеральный план муниципального образования – Горловское сельское поселение Скопинского муниципального района Рязанской области, утвержденный постановлением главного управления архитектуры и градостроительства Рязанской области от 23.09.2022 № 535-п «Об утверждении генерального плана муниципального образования – Горловское сельское поселение Скопинского муниципального района Рязанской области» (в редакции постановлений Главархитектуры Рязанской области от 22.05.2024 № 245-п, от 16.06.2025 № 466-п, от 09.02.2026 № 94-п, от 22.04.2026 № 312-п), следующие изменения:

1) в пункте 2.1 положения о территориальном планировании в таблице, определяющей площади функциональных зон:

- цифры «44116,14» заменить цифрами «44107,58»;

- цифры «355,98» заменить цифрами «364,54»;

2) в приложении № 1 согласно приложению № 1 к настоящему постановлению;

3) в приложении № 3 согласно приложению № 2 к настоящему постановлению.

2. Настоящее постановление вступает в силу со дня его официального опубликования.

3. Государственному казенному учреждению Рязанской области «Центр градостроительного развития Рязанской области» обеспечить доступ к изменениям в генеральный план муниципального образования – Горловское сельское поселение Скопинского муниципального района Рязанской области в федеральной государственной информационной системе территориального планирования и размещение в государственных информационных системах обеспечения градостроительной деятельности в соответствии с требованиями Градостроительного кодекса Российской Федерации.

4. Отделу кадровой работы и делопроизводства обеспечить:

1) государственную регистрацию настоящего постановления в правовом департаменте аппарата Губернатора и Правительства Рязанской области;


2) опубликование настоящего постановления в сетевом издании «Рязанские ведомости» (www.rv-gyazan.ru) и на официальном интернет-портале правовой информации (www.pravo.gov.ru).

5. Отделу информационного обеспечения градостроительной деятельности разместить настоящее постановление на официальном сайте главного управления архитектуры и градостроительства Рязанской области в сети «Интернет».

6. Предложить главе Скопинского муниципального округа Рязанской области обеспечить размещение настоящего постановления на официальном сайте муниципального образования в сети «Интернет», публикацию в средствах массовой информации.

7. Контроль за исполнением настоящего постановления возложить на заместителя начальника главного управления архитектуры и градостроительства Рязанской области Н.А. Дыкину.

Начальник




Р.В. Шашкин

Внесение изменений в Генеральный план муниципального образования – Горловское сельское поселение Скопинского муниципального района Рязанской области в части изменения функционального зонирования земельного участка с кадастровым номером 62:19:1340301:342 с зоны "Зоны сельскохозяйственного использования" на зону "Производственная зона сельскохозяйственных предприятий"

Фрагмент карты планируемого размещения объектов местного значения поселения

Масштаб 1:7000



УСЛОВНЫЕ ОБОЗНАЧЕНИЯ

Функциональные зоны

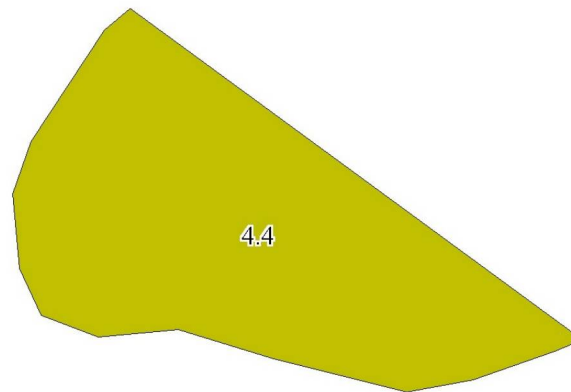


Производственная зона сельскохозяйственных предприятий

Внесение изменений в Генеральный план муниципального образования – Горловское сельское поселение Скопинского муниципального района Рязанской области в части изменения функционального зонирования земельного участка с кадастровым номером 62:19:1340301:342 с зоны "Зоны сельскохозяйственного использования" на зону "Производственная зона сельскохозяйственных предприятий"

Фрагмент карты функциональных зон поселения

Масштаб 1:7000



УСЛОВНЫЕ ОБОЗНАЧЕНИЯ

Функциональные зоны

Сущ.



Производственная зона сельскохозяйственных предприятий