



Государственная регистрация:

дата: 15.05.2026 № 576

ГЛАВНОЕ УПРАВЛЕНИЕ АРХИТЕКТУРЫ И ГРАДОСТРОИТЕЛЬСТВА РЯЗАНСКОЙ ОБЛАСТИ

ПО С Т А Н О В Л Е Н И Е

«15» мая 2026 г.

№ 405-к

О внесении изменений в правила землепользования и застройки муниципального образования – Кораблинский муниципальный округ Рязанской области применительно к территории Ключанского сельского округа Кораблинского района Рязанской области

На основании статей 32, 33 Градостроительного кодекса Российской Федерации, статьи 2 Закона Рязанской области от 28.12.2018 № 106-ОЗ «О перераспределении отдельных полномочий в области градостроительной деятельности между органами местного самоуправления муниципальных образований Рязанской области и органами государственной власти Рязанской области», руководствуясь постановлениями Правительства Рязанской области от 29.12.2025 № 421 «Об установлении случаев подготовки проектов генеральных планов, правил землепользования и застройки, утверждения проектов планировки и межевания территории без проведения общественных обсуждений или публичных слушаний», от 06.08.2008 № 153 «Об утверждении Положения о главном управлении архитектуры и градостроительства Рязанской области», письмами министерства экономического развития Рязанской области от 04.02.2026 № АВ/2-748, № АВ/2-751, № АВ/2-752, от 20.03.2026 № ЕК/2-1882, главное управление архитектуры и градостроительства Рязанской области ПО С Т А Н О В Л Я Е Т:

1. Внести в правила землепользования и застройки муниципального образования – Кораблинский муниципальный округ Рязанской области применительно к территории Ключанского сельского округа Кораблинского района Рязанской области, утвержденные постановлением главного управления архитектуры и градостроительства Рязанской области от 09.12.2024 № 716-п «Об утверждении правил землепользования и застройки муниципального образования – Кораблинский муниципальный округ Рязанской области применительно к территории Ключанского сельского округа Кораблинского района Рязанской области» (в редакции постановлений Главархитектуры Рязанской области от 14.03.2025 № 178-п, от 08.07.2025 № 548-п, от 18.02.2026 № 142-п), следующие изменения:

1) таблицу 10.1 статьи 10 дополнить строкой следующего содержания:

« 3.6	Производственная зона животноводства (3.6)»
-------	---

2) дополнить статьей 11.4.1 согласно приложению № 1 к настоящему постановлению;

3) в приложении № 1 согласно приложению № 2 к настоящему постановлению.

4) приложение № 2 дополнить описанием местоположения границ территориальной зоны «3.6 Производственная зона животноводства» согласно приложению № 3 к настоящему постановлению.

2. Графическое описание местоположения границ территориальной зоны «4.4 Производственная зона сельскохозяйственных предприятий» изложить согласно приложению № 4 к настоящему постановлению.

3. Настоящее постановление вступает в силу со дня его официального опубликования.

4. Государственному казенному учреждению Рязанской области «Центр градостроительного развития Рязанской области»:

1) обеспечить доступ к изменениям в правила землепользования и застройки муниципального образования – Кораблинский муниципальный округ Рязанской области применительно к территории Ключанского сельского округа Кораблинского района Рязанской области в федеральной государственной информационной системе территориального планирования и размещение в государственных информационных системах обеспечения градостроительной деятельности в соответствии с требованиями Градостроительного кодекса Российской Федерации;

2) подготовить, заверить усиленной квалифицированной электронной подписью и направить в территориальный орган федерального органа исполнительной власти, уполномоченный Правительством Российской Федерации на осуществление государственного кадастрового учета, государственной регистрации прав, ведение Единого государственного реестра недвижимости, сведения о границах территориальных зон для внесения в Единый государственный реестр недвижимости в соответствии с Федеральным законом от 13.07.2015 № 218-ФЗ «О государственной регистрации недвижимости».

5. Отделу кадровой работы и делопроизводства обеспечить:

1) государственную регистрацию настоящего постановления в правовом департаменте аппарата Губернатора и Правительства Рязанской области;

2) опубликование настоящего постановления в сетевом издании «Рязанские ведомости» (www.rv-gyazan.ru) и на официальном интернет-портале правовой информации (www.pravo.gov.ru).


5. Отделу информационного обеспечения градостроительной деятельности разместить настоящее постановление на официальном сайте главного управления архитектуры и градостроительства Рязанской области в сети «Интернет».

6. Предложить главе Кораблинского муниципального округа Рязанской области обеспечить размещение настоящего постановления на официальном сайте

муниципального образования в сети «Интернет», публикацию в средствах массовой информации.

7. Контроль за исполнением настоящего постановления возложить на заместителя начальника главного управления архитектуры и градостроительства Рязанской области Н.А. Дыкину.

Начальника

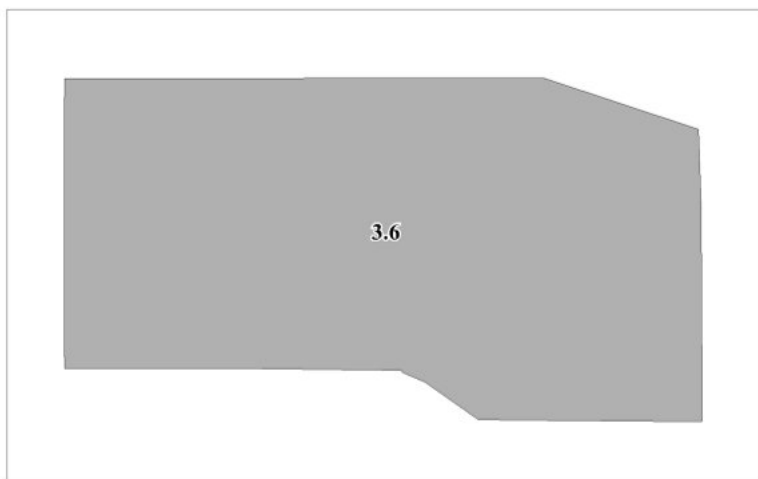
A handwritten signature in black ink, consisting of several loops and a long horizontal stroke, positioned between the text 'Начальника' and 'Р.В. Шашкин'.

Р.В. Шашкин

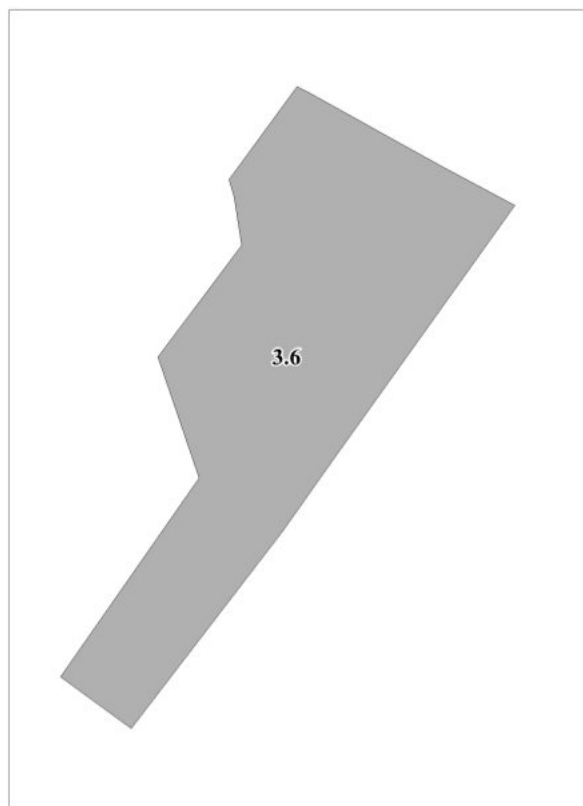
Внесение изменений в Правила землепользования и застройки муниципального образования -
Кораблинский муниципальный округ Рязанской области
применительно к территории Ключанского сельского округа
Кораблинского района Рязанской области в части отнесения территории
земельного участка с кадастровым номером 62:06:0103101:259, площадью 333024 кв.м.,
земельного участка с кадастровым номером 62:06:0103101:261, площадью 256350 кв.м.,
земельного участка с кадастровым номером 62:06:0103101:263 площадью 326251 кв.м.,
к территориальной зоне «Производственная зона животноводства»

Масштаб 1:7000

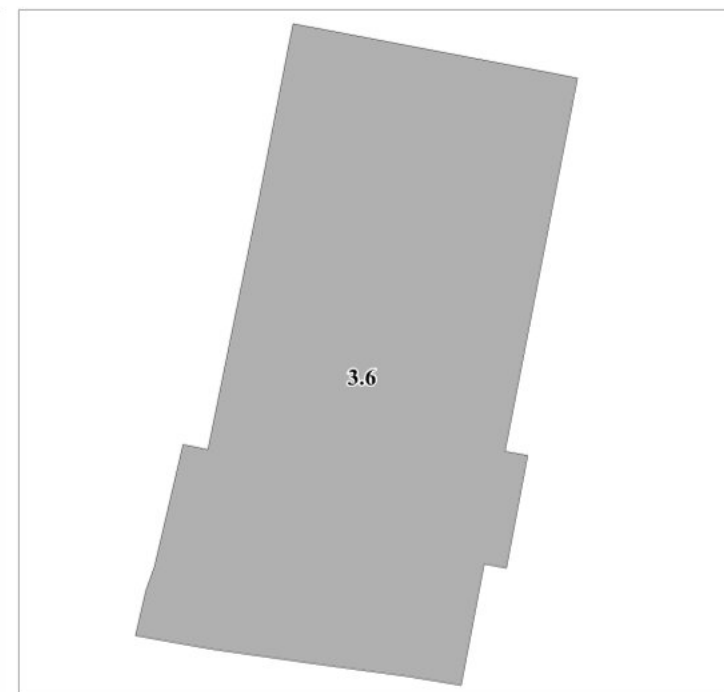
Фрагмент карты градостроительного зонирования
в части отнесения земельного участка с
кадастровым номером 62:06:0103101:259
к территориальной зоне
"Производственная зона животноводства"



Фрагмент карты градостроительного зонирования
в части отнесения земельного участка с
кадастровым номером 62:06:0103101:261
к территориальной зоне
"Производственная зона животноводства"



Фрагмент карты градостроительного зонирования
в части отнесения земельного участка с
кадастровым номером 62:06:0103101:263
к территориальной зоне
"Производственная зона животноводства"



УСЛОВНЫЕ ОБОЗНАЧЕНИЯ

Территориальные зоны

Сущ.

3.6

Производственная зона животноводства

Приложение № 3
к постановлению главного управления
архитектуры и градостроительства
Рязанской области
от 15.05.2026 № 405-п

ГРАФИЧЕСКОЕ ОПИСАНИЕ
местоположения границ населенных пунктов, территориальных зон, особо охраняемых природных территорий, зон с особыми условиями использования территории

3.6 Производственная зона животноводства

(наименование объекта, местоположение границ которого описано (далее - объект))

Раздел 1

Сведения об объекте

№ п/п	Характеристики объекта	Описание характеристик
1	2	3
1.	Местоположение объекта	Рязанская область, м.о Скопинский, с/п Горловское
2.	Площадь объекта +/- величина погрешности определения площади (P +/- Дельта P)	1476027 +/- 10631 м ²
3.	Иные характеристики объекта	Вид объекта реестра границ: Территориальная зона

Раздел 2					
Сведения о местоположении границ объекта					
1. Система координат МСК-62, зона 1					
2. Сведения о характерных точках границ объекта					
Обозначение характерных точек границ	Координаты, м		Метод определения координат характерной точки	Средняя квадратическая погрешность положения характерной точки (Mt), м	Описание обозначения точки на местности (при наличии)
	X	Y			
1	2	3	4	5	6
ЗУ1(1)					
1	348385.82	1285590.69	Картометрический метод	2.50	-
2	348381.08	1285607.28	Картометрический метод	2.50	-
3	348432.59	1285700.57	Картометрический метод	2.50	-
4	348433.08	1286382.95	Картометрический метод	2.50	-
5	348050.55	1286384.50	Картометрический метод	2.50	-
6	348017.34	1286301.48	Картометрический метод	2.50	-
7	347979.14	1286215.35	Картометрический метод	2.50	-
8	347977.05	1285507.00	Картометрический метод	2.50	-
1	348385.82	1285590.69	Картометрический метод	2.50	-
ЗУ1(2)					
9	345208.66	1287399.75	Картометрический метод	2.50	-
10	345194.67	1287453.01	Картометрический метод	2.50	-
11	345190.90	1287483.69	Картометрический метод	2.50	-
12	345197.90	1287538.57	Картометрический метод	2.50	-
13	345181.22	1287575.17	Картометрический метод	2.50	-
14	345187.14	1287595.08	Картометрический метод	2.50	-
15	345173.15	1287633.29	Картометрический метод	2.50	-
16	344666.26	1287630.81	Картометрический метод	2.50	-
17	344656.57	1287588.15	Картометрический метод	2.50	-
18	344637.74	1287528.96	Картометрический метод	2.50	-
19	344625.71	1287471.79	Картометрический метод	2.50	-
20	344623.61	1286700.87	Картометрический метод	2.50	-

Приложение № 4
к постановлению главного управления
архитектуры и градостроительства
Рязанской области
от 15.05.2026 № 405-п

ГРАФИЧЕСКОЕ ОПИСАНИЕ

местоположения границ населенных пунктов, территориальных зон, особо охраняемых природных территорий, зон с особыми условиями использования территории

4.4 Производственная зона сельскохозяйственных предприятий

(наименование объекта, местоположение границ которого описано (далее - объект))

Раздел 1

Сведения об объекте

№ п/п	Характеристики объекта	Описание характеристик
1	2	3
1.	Местоположение объекта	Рязанская область, м.о Кораблинский, с/о Ключанский
2.	Площадь объекта +/- величина погрешности определения площади (P +/- Дельта P)	7402176 +/- 23806 м ²
3.	Иные характеристики объекта	Вид объекта реестра границ: Территориальная зона 62:06-7.137

Раздел 3

Сведения о местоположении измененных (уточненных) границ объекта

1. Система координат МСК-62 зона 2

2. Сведения о характерных точках границ объекта

Обозначение характерных точек границ	Существующие координаты, м		Измененные (уточненные) координаты, м		Метод определения координат характерной точки	Средняя квадратическая погрешность положения характерной точки (Mt), м	Описание обозначения точки на местности (при наличии)
	X	Y	X	Y			
1	2	3	4	5	6	7	8
1							
1	372944.90	2172056.08	-	-	Картометрический метод	2.5	-
2	372941.57	2172090.77	-	-	Картометрический метод	2.5	-
3	372922.47	2172178.06	-	-	Картометрический метод	2.5	-
4	372910.30	2172226.62	-	-	Картометрический метод	2.5	-
5	372909.17	2172238.32	-	-	Картометрический метод	2.5	-
6	372902.13	2172241.66	-	-	Картометрический метод	2.5	-
7	372907.92	2172254.23	-	-	Картометрический метод	2.5	-
8	372922.10	2172294.34	-	-	Картометрический метод	2.5	-
9	372937.03	2172313.18	-	-	Картометрический метод	2.5	-
10	373032.93	2172386.94	-	-	Картометрический метод	2.5	-
11	373048.80	2172461.02	-	-	Картометрический метод	2.5	-
12	373027.63	2172588.02	-	-	Картометрический метод	2.5	-
13	373035.57	2172672.69	-	-	Картометрический метод	2.5	-
14	373072.61	2172741.48	-	-	Картометрический метод	2.5	-
15	373252.53	2172826.15	-	-	Картометрический метод	2.5	-
16	373411.28	2172918.75	-	-	Картометрический метод	2.5	-
17	373488.01	2173051.05	-	-	Картометрический метод	2.5	-
18	373482.72	2173170.11	-	-	Картометрический метод	2.5	-
19	373427.16	2173257.42	-	-	Картометрический метод	2.5	-
20	373385.91	2173322.02	-	-	Картометрический метод	2.5	-
21	373367.37	2173396.43	-	-	Картометрический метод	2.5	-
22	373387.44	2173469.16	-	-	Картометрический метод	2.5	-

Раздел 3

Сведения о местоположении измененных (уточненных) границ объекта

1	2	3	4	5	6	7	8
23	373427.16	2173516.71	-	-	Картометрический метод	2.5	-
24	373480.07	2173551.11	-	-	Картометрический метод	2.5	-
25	373609.72	2173617.25	-	-	Картометрический метод	2.5	-
26	373461.55	2174141.13	-	-	Картометрический метод	2.5	-
27	373416.57	2174373.96	-	-	Картометрический метод	2.5	-
28	373199.61	2174278.71	-	-	Картометрический метод	2.5	-
29	372945.61	2174114.67	-	-	Картометрический метод	2.5	-
30	372879.47	2174045.88	-	-	Картометрический метод	2.5	-
31	372823.91	2174000.90	-	-	Картометрический метод	2.5	-
32	372778.93	2173982.38	-	-	Картометрический метод	2.5	-
33	372718.98	2173978.61	-	-	Картометрический метод	2.5	-
34	372654.33	2173945.62	-	-	Картометрический метод	2.5	-
35	372539.32	2173856.39	-	-	Картометрический метод	2.5	-
36	372287.94	2173692.34	-	-	Картометрический метод	2.5	-
37	371891.10	2173398.68	-	-	Картометрический метод	2.5	-
38	371619.88	2173208.16	-	-	Картометрический метод	2.5	-
39	371666.36	2173121.16	-	-	Картометрический метод	2.5	-
40	371747.05	2173028.56	-	-	Картометрический метод	2.5	-
41	371781.45	2172970.35	-	-	Картометрический метод	2.5	-
42	371801.78	2172893.29	-	-	Картометрический метод	2.5	-
43	371835.69	2172831.44	-	-	Картометрический метод	2.5	-
44	371852.11	2172713.06	-	-	Картометрический метод	2.5	-
45	371858.46	2172687.80	-	-	Картометрический метод	2.5	-
46	371864.23	2172664.84	-	-	Картометрический метод	2.5	-

Раздел 3

Сведения о местоположении измененных (уточненных) границ объекта

1	2	3	4	5	6	7	8
47	371876.84	2172614.73	-	-	Картометрический метод	2.5	-
48	371915.06	2172496.74	-	-	Картометрический метод	2.5	-
49	371862.15	2172479.55	-	-	Картометрический метод	2.5	-
50	371840.98	2172480.87	-	-	Картометрический метод	2.5	-
51	371791.89	2172517.85	-	-	Картометрический метод	2.5	-
52	371747.67	2172515.52	-	-	Картометрический метод	2.5	-
53	371702.07	2172483.51	-	-	Картометрический метод	2.5	-
54	371652.29	2172462.34	-	-	Картометрический метод	2.5	-
55	371555.89	2172421.34	-	-	Картометрический метод	2.5	-
56	371495.70	2172392.23	-	-	Картометрический метод	2.5	-
57	371475.86	2172387.60	-	-	Картометрический метод	2.5	-
58	371463.95	2172388.26	-	-	Картометрический метод	2.5	-
59	371448.08	2172393.56	-	-	Картометрический метод	2.5	-
60	371383.17	2172382.59	-	-	Картометрический метод	2.5	-
61	371305.14	2172380.29	-	-	Картометрический метод	2.5	-
62	371260.65	2172380.78	-	-	Картометрический метод	2.5	-
63	371204.92	2172367.79	-	-	Картометрический метод	2.5	-
64	371109.12	2172359.27	-	-	Картометрический метод	2.5	-
65	371020.60	2172340.98	-	-	Картометрический метод	2.5	-
66	370967.64	2172366.98	-	-	Картометрический метод	2.5	-
67	370922.94	2172411.13	-	-	Картометрический метод	2.5	-
68	370848.75	2172471.11	-	-	Картометрический метод	2.5	-
69	370812.01	2172502.07	-	-	Картометрический метод	2.5	-
70	370728.90	2172410.10	-	-	Картометрический метод	2.5	-
71	370656.01	2172309.34	-	-	Картометрический метод	2.5	-
72	370566.64	2172239.68	-	-	Картометрический метод	2.5	-
73	370639.10	2172148.42	-	-	Картометрический метод	2.5	-
74	370644.66	2172141.42	-	-	Картометрический метод	2.5	-

Раздел 3

Сведения о местоположении измененных (уточненных) границ объекта

1	2	3	4	5	6	7	8
75	370652.39	2172129.57	-	-	Картометрический метод	2.5	-
76	370654.47	2172116.15	-	-	Картометрический метод	2.5	-
77	370648.01	2172102.66	-	-	Картометрический метод	2.5	-
78	370634.04	2172091.10	-	-	Картометрический метод	2.5	-
79	370615.23	2172086.13	-	-	Картометрический метод	2.5	-
80	370569.68	2172084.59	-	-	Картометрический метод	2.5	-
81	370532.36	2172069.76	-	-	Картометрический метод	2.5	-
82	370514.03	2172059.65	-	-	Картометрический метод	2.5	-
83	370471.54	2172037.03	-	-	Картометрический метод	2.5	-
84	370464.63	2172024.31	-	-	Картометрический метод	2.5	-
85	370468.91	2172007.23	-	-	Картометрический метод	2.5	-
86	370471.60	2171990.63	-	-	Картометрический метод	2.5	-
87	370471.57	2171956.14	-	-	Картометрический метод	2.5	-
88	370473.23	2171923.75	-	-	Картометрический метод	2.5	-
89	370475.97	2171906.88	-	-	Картометрический метод	2.5	-
90	370489.03	2171874.04	-	-	Картометрический метод	2.5	-
91	370492.82	2171858.74	-	-	Картометрический метод	2.5	-
92	370457.58	2171840.81	-	-	Картометрический метод	2.5	-
93	370397.56	2171810.25	-	-	Картометрический метод	2.5	-
94	370365.27	2171797.79	-	-	Картометрический метод	2.5	-
95	370320.20	2171782.33	-	-	Картометрический метод	2.5	-
96	370270.41	2171764.20	-	-	Картометрический метод	2.5	-
97	370198.86	2171738.56	-	-	Картометрический метод	2.5	-
98	370145.05	2171723.96	-	-	Картометрический метод	2.5	-
99	370054.49	2171695.08	-	-	Картометрический метод	2.5	-
100	370000.91	2171678.46	-	-	Картометрический метод	2.5	-
101	370015.86	2171601.82	-	-	Картометрический метод	2.5	-
102	370032.29	2171503.06	-	-	Картометрический метод	2.5	-

Раздел 3

Сведения о местоположении измененных (уточненных) границ объекта

1	2	3	4	5	6	7	8
103	370050.05	2171373.18	-	-	Картометрический метод	2.5	-
104	370067.70	2171248.12	-	-	Картометрический метод	2.5	-
105	370085.92	2171148.36	-	-	Картометрический метод	2.5	-
106	370144.98	2171161.70	-	-	Картометрический метод	2.5	-
107	370176.23	2171173.22	-	-	Картометрический метод	2.5	-
108	370402.84	2171225.81	-	-	Картометрический метод	2.5	-
109	370435.93	2171221.78	-	-	Картометрический метод	2.5	-
110	370492.49	2171204.73	-	-	Картометрический метод	2.5	-
111	370517.23	2171213.45	-	-	Картометрический метод	2.5	-
112	370528.88	2171217.56	-	-	Картометрический метод	2.5	-
113	370560.50	2171232.43	-	-	Картометрический метод	2.5	-
114	370670.21	2171264.90	-	-	Картометрический метод	2.5	-
115	370680.25	2171259.54	-	-	Картометрический метод	2.5	-
116	370709.74	2171219.05	-	-	Картометрический метод	2.5	-
117	370784.61	2171165.43	-	-	Картометрический метод	2.5	-
118	370832.34	2171153.83	-	-	Картометрический метод	2.5	-
119	370883.22	2171155.13	-	-	Картометрический метод	2.5	-
120	370987.37	2171158.24	-	-	Картометрический метод	2.5	-
121	371045.45	2171142.59	-	-	Картометрический метод	2.5	-
122	371119.89	2171164.19	-	-	Картометрический метод	2.5	-
123	371179.32	2171185.21	-	-	Картометрический метод	2.5	-
124	371288.42	2171201.05	-	-	Картометрический метод	2.5	-
125	371340.21	2171211.65	-	-	Картометрический метод	2.5	-
126	371440.00	2171222.40	-	-	Картометрический метод	2.5	-
127	371487.76	2171229.88	-	-	Картометрический метод	2.5	-
128	371611.85	2171286.30	-	-	Картометрический метод	2.5	-
129	371675.27	2171327.23	-	-	Картометрический метод	2.5	-
130	371770.28	2171394.89	-	-	Картометрический метод	2.5	-

Раздел 3

Сведения о местоположении измененных (уточненных) границ объекта

1	2	3	4	5	6	7	8
131	371800.86	2171419.59	-	-	Картометрический метод	2.5	-
132	371838.68	2171424.24	-	-	Картометрический метод	2.5	-
133	371893.90	2171431.73	-	-	Картометрический метод	2.5	-
134	371930.74	2171405.60	-	-	Картометрический метод	2.5	-
135	371949.82	2171389.25	-	-	Картометрический метод	2.5	-
136	371970.94	2171365.66	-	-	Картометрический метод	2.5	-
137	371994.49	2171339.37	-	-	Картометрический метод	2.5	-
138	372045.43	2171254.58	-	-	Картометрический метод	2.5	-
139	372065.76	2171239.08	-	-	Картометрический метод	2.5	-
140	372105.03	2171256.77	-	-	Картометрический метод	2.5	-
141	372119.55	2171294.29	-	-	Картометрический метод	2.5	-
142	372161.52	2171315.01	-	-	Картометрический метод	2.5	-
143	372179.68	2171366.04	-	-	Картометрический метод	2.5	-
144	372187.67	2171406.39	-	-	Картометрический метод	2.5	-
145	372193.58	2171434.25	-	-	Картометрический метод	2.5	-
146	372212.00	2171476.04	-	-	Картометрический метод	2.5	-
147	372242.48	2171523.80	-	-	Картометрический метод	2.5	-
148	372240.97	2171563.42	-	-	Картометрический метод	2.5	-
149	372248.58	2171592.52	-	-	Картометрический метод	2.5	-
150	372262.54	2171635.81	-	-	Картометрический метод	2.5	-
151	372228.11	2171662.05	-	-	Картометрический метод	2.5	-
152	372171.04	2171747.97	-	-	Картометрический метод	2.5	-
153	372184.16	2171762.37	-	-	Картометрический метод	2.5	-
154	372264.03	2171795.30	-	-	Картометрический метод	2.5	-
155	372292.50	2171851.73	-	-	Картометрический метод	2.5	-
156	372301.47	2171907.22	-	-	Картометрический метод	2.5	-
157	372295.10	2171948.45	-	-	Картометрический метод	2.5	-
158	372303.17	2171950.29	-	-	Картометрический метод	2.5	-

Раздел 3

Сведения о местоположении измененных (уточненных) границ объекта

1	2	3	4	5	6	7	8
159	372342.09	2171868.02	-	-	Картометрический метод	2.5	-
160	372366.10	2171837.90	-	-	Картометрический метод	2.5	-
161	372416.33	2171808.06	-	-	Картометрический метод	2.5	-
162	372447.16	2171819.52	-	-	Картометрический метод	2.5	-
163	372462.35	2171794.91	-	-	Картометрический метод	2.5	-
164	372486.14	2171792.62	-	-	Картометрический метод	2.5	-
165	372555.49	2171780.95	-	-	Картометрический метод	2.5	-
166	372653.15	2171785.92	-	-	Картометрический метод	2.5	-
167	372708.12	2171787.40	-	-	Картометрический метод	2.5	-
168	372773.92	2171793.37	-	-	Картометрический метод	2.5	-
169	372819.06	2171798.50	-	-	Картометрический метод	2.5	-
170	372901.60	2171811.15	-	-	Картометрический метод	2.5	-
171	372917.83	2171808.63	-	-	Картометрический метод	2.5	-
172	372948.91	2171813.57	-	-	Картометрический метод	2.5	-
173	373022.78	2171820.93	-	-	Картометрический метод	2.5	-
174	373050.82	2171835.19	-	-	Картометрический метод	2.5	-
175	373065.97	2171865.76	-	-	Картометрический метод	2.5	-
176	373062.89	2171879.38	-	-	Картометрический метод	2.5	-
177	373033.60	2171930.55	-	-	Картометрический метод	2.5	-
178	373009.81	2171960.21	-	-	Картометрический метод	2.5	-
179	372988.55	2171994.03	-	-	Картометрический метод	2.5	-
180	372980.93	2172006.14	-	-	Картометрический метод	2.5	-
181	372951.79	2172039.30	-	-	Картометрический метод	2.5	-
1	372944.90	2172056.08	-	-	Картометрический метод	2.5	-
Внутренний контур 1 из 1							
182	372147.90	2172756.03	-	-	Картометрический метод	2.5	-
183	372169.72	2172732.22	-	-	Картометрический метод	2.5	-
184	372197.51	2172711.72	-	-	Картометрический метод	2.5	-
185	372204.12	2172686.58	-	-	Картометрический метод	2.5	-

Раздел 3

Сведения о местоположении измененных (уточненных) границ объекта

1	2	3	4	5	6	7	8
186	372186.92	2172660.12	-	-	Картометрический метод	2.5	-
187	372177.00	2172625.07	-	-	Картометрический метод	2.5	-
188	372178.38	2172603.70	-	-	Картометрический метод	2.5	-
189	372180.31	2172574.13	-	-	Картометрический метод	2.5	-
190	372202.80	2172513.28	-	-	Картометрический метод	2.5	-
191	372208.09	2172484.18	-	-	Картометрический метод	2.5	-
192	372206.10	2172451.76	-	-	Картометрический метод	2.5	-
193	372199.49	2172436.55	-	-	Картометрический метод	2.5	-
194	372182.29	2172429.94	-	-	Картометрический метод	2.5	-
195	372161.79	2172429.27	-	-	Картометрический метод	2.5	-
196	372143.27	2172437.87	-	-	Картометрический метод	2.5	-
197	372116.15	2172469.62	-	-	Картометрический метод	2.5	-
198	372041.40	2172533.12	-	-	Картометрический метод	2.5	-
199	371986.50	2172600.59	-	-	Картометрический метод	2.5	-
200	371936.89	2172644.91	-	-	Картометрический метод	2.5	-
201	371930.28	2172674.01	-	-	Картометрический метод	2.5	-
202	371930.28	2172691.87	-	-	Картометрический метод	2.5	-
203	371942.84	2172714.36	-	-	Картометрический метод	2.5	-
204	372003.04	2172740.16	-	-	Картометрический метод	2.5	-
205	372067.20	2172749.42	-	-	Картометрический метод	2.5	-
206	372117.40	2172760.00	-	-	Картометрический метод	2.5	-
207	372133.97	2172757.84	-	-	Картометрический метод	2.5	-
182	372147.90	2172756.03	-	-	Картометрический метод	2.5	-
2							
208	371832.16	2167435.29	-	-	Картометрический метод	2.5	-
209	371926.77	2167477.52	-	-	Картометрический метод	2.5	-
210	371989.26	2167510.02	-	-	Картометрический метод	2.5	-
211	372043.55	2167543.96	-	-	Картометрический метод	2.5	-

Раздел 3

Сведения о местоположении измененных (уточненных) границ объекта

1	2	3	4	5	6	7	8
212	372144.97	2167614.83	-	-	Картометрический метод	2.5	-
213	372163.54	2167630.97	-	-	Картометрический метод	2.5	-
214	372201.29	2167666.64	-	-	Картометрический метод	2.5	-
215	372242.11	2167693.85	-	-	Картометрический метод	2.5	-
216	372352.86	2167778.52	-	-	Картометрический метод	2.5	-
217	372345.33	2167792.10	-	-	Картометрический метод	2.5	-
218	372308.22	2167860.70	-	-	Картометрический метод	2.5	-
219	372295.29	2167878.96	-	-	Картометрический метод	2.5	-
220	372281.88	2167911.39	-	-	Картометрический метод	2.5	-
221	372244.85	2167977.90	-	-	Картометрический метод	2.5	-
222	372219.21	2168017.99	-	-	Картометрический метод	2.5	-
223	372205.88	2168042.89	-	-	Картометрический метод	2.5	-
224	372142.98	2168149.12	-	-	Картометрический метод	2.5	-
225	372051.12	2168320.62	-	-	Картометрический метод	2.5	-
226	372012.66	2168383.85	-	-	Картометрический метод	2.5	-
227	371966.16	2168478.98	-	-	Картометрический метод	2.5	-
228	371895.98	2168604.08	-	-	Картометрический метод	2.5	-
229	371852.61	2168683.82	-	-	Картометрический метод	2.5	-
230	371791.48	2168798.29	-	-	Картометрический метод	2.5	-
231	371393.30	2168514.30	-	-	Картометрический метод	2.5	-
232	371314.40	2168458.03	-	-	Картометрический метод	2.5	-
233	371280.08	2168433.55	-	-	Картометрический метод	2.5	-
234	370953.86	2168183.52	-	-	Картометрический метод	2.5	-
235	370863.51	2168119.63	-	-	Картометрический метод	2.5	-
236	370852.30	2168106.15	-	-	Картометрический метод	2.5	-
237	370846.48	2168097.08	-	-	Картометрический метод	2.5	-
238	370842.57	2168088.19	-	-	Картометрический метод	2.5	-
239	370832.69	2168059.82	-	-	Картометрический метод	2.5	-

Раздел 3

Сведения о местоположении измененных (уточненных) границ объекта

1	2	3	4	5	6	7	8
240	370823.00	2168019.96	-	-	Картометрический метод	2.5	-
241	370821.69	2167999.16	-	-	Картометрический метод	2.5	-
242	370901.13	2167906.30	-	-	Картометрический метод	2.5	-
243	370935.07	2167865.12	-	-	Картометрический метод	2.5	-
244	370970.01	2167789.98	-	-	Картометрический метод	2.5	-
245	370997.32	2167681.02	-	-	Картометрический метод	2.5	-
246	371003.42	2167665.23	-	-	Картометрический метод	2.5	-
247	371032.51	2167627.66	-	-	Картометрический метод	2.5	-
248	371100.91	2167557.76	-	-	Картометрический метод	2.5	-
249	371099.85	2167532.44	-	-	Картометрический метод	2.5	-
250	371094.56	2167482.15	-	-	Картометрический метод	2.5	-
251	371106.82	2167450.56	-	-	Картометрический метод	2.5	-
252	371281.34	2167282.26	-	-	Картометрический метод	2.5	-
253	371343.01	2167244.27	-	-	Картометрический метод	2.5	-
254	371395.20	2167231.98	-	-	Картометрический метод	2.5	-
255	371422.39	2167256.16	-	-	Картометрический метод	2.5	-
256	371499.63	2167316.01	-	-	Картометрический метод	2.5	-
257	371577.22	2167376.80	-	-	Картометрический метод	2.5	-
258	371607.85	2167404.41	-	-	Картометрический метод	2.5	-
259	371650.76	2167449.78	-	-	Картометрический метод	2.5	-
260	371687.01	2167501.32	-	-	Картометрический метод	2.5	-
261	371751.62	2167551.68	-	-	Картометрический метод	2.5	-
208	371832.16	2167435.29	-	-	Картометрический метод	2.5	-
3							
262	370766.94	2165688.36	-	-	Картометрический метод	2.5	-
263	370920.23	2165877.81	-	-	Картометрический метод	2.5	-
264	370930.71	2165912.75	-	-	Картометрический метод	2.5	-
265	370936.54	2165935.36	-	-	Картометрический метод	2.5	-

Раздел 3

Сведения о местоположении измененных (уточненных) границ объекта

1	2	3	4	5	6	7	8
266	370946.96	2165964.18	-	-	Картометрический метод	2.5	-
267	370956.73	2165986.28	-	-	Картометрический метод	2.5	-
268	370977.16	2166011.49	-	-	Картометрический метод	2.5	-
269	371015.46	2166043.46	-	-	Картометрический метод	2.5	-
270	371051.75	2166072.21	-	-	Картометрический метод	2.5	-
271	371084.99	2166090.94	-	-	Картометрический метод	2.5	-
272	371100.83	2166096.05	-	-	Картометрический метод	2.5	-
273	371152.07	2166111.83	-	-	Картометрический метод	2.5	-
274	371205.49	2166118.03	-	-	Картометрический метод	2.5	-
275	371254.05	2166126.77	-	-	Картометрический метод	2.5	-
276	371326.51	2166148.24	-	-	Картометрический метод	2.5	-
277	371385.81	2166168.64	-	-	Картометрический метод	2.5	-
278	371412.90	2166184.42	-	-	Картометрический метод	2.5	-
279	371422.13	2166194.69	-	-	Картометрический метод	2.5	-
280	371400.24	2166250.86	-	-	Картометрический метод	2.5	-
281	371384.08	2166282.77	-	-	Картометрический метод	2.5	-
282	371370.73	2166301.67	-	-	Картометрический метод	2.5	-
283	371363.15	2166311.22	-	-	Картометрический метод	2.5	-
284	371334.44	2166342.08	-	-	Картометрический метод	2.5	-
285	371253.20	2166426.49	-	-	Картометрический метод	2.5	-
286	371242.64	2166439.95	-	-	Картометрический метод	2.5	-
287	371231.03	2166448.34	-	-	Картометрический метод	2.5	-
288	371165.34	2166456.03	-	-	Картометрический метод	2.5	-
289	371030.25	2166469.92	-	-	Картометрический метод	2.5	-
290	370562.62	2166520.95	-	-	Картометрический метод	2.5	-
291	370434.13	2166534.76	-	-	Картометрический метод	2.5	-
292	370397.76	2166538.37	-	-	Картометрический метод	2.5	-
293	370361.61	2166540.75	-	-	Картометрический метод	2.5	-

Раздел 3

Сведения о местоположении измененных (уточненных) границ объекта

1	2	3	4	5	6	7	8
294	370343.43	2166540.97	-	-	Картометрический метод	2.5	-
295	370291.08	2166538.57	-	-	Картометрический метод	2.5	-
296	370179.60	2166530.85	-	-	Картометрический метод	2.5	-
297	370121.02	2166526.65	-	-	Картометрический метод	2.5	-
298	370043.92	2166521.68	-	-	Картометрический метод	2.5	-
299	369981.43	2166517.17	-	-	Картометрический метод	2.5	-
300	369859.32	2166508.78	-	-	Картометрический метод	2.5	-
301	369816.69	2166476.40	-	-	Картометрический метод	2.5	-
302	369750.11	2166454.21	-	-	Картометрический метод	2.5	-
303	369659.00	2166439.02	-	-	Картометрический метод	2.5	-
304	369650.83	2166407.49	-	-	Картометрический метод	2.5	-
305	369699.53	2166346.67	-	-	Картометрический метод	2.5	-
306	369776.97	2166273.16	-	-	Картометрический метод	2.5	-
307	369868.08	2166169.21	-	-	Картометрический метод	2.5	-
308	369955.68	2166096.79	-	-	Картометрический метод	2.5	-
309	370004.74	2166026.71	-	-	Картометрический метод	2.5	-
310	370017.59	2165997.67	-	-	Картометрический метод	2.5	-
311	369987.21	2165960.13	-	-	Картометрический метод	2.5	-
312	369934.65	2165932.10	-	-	Картометрический метод	2.5	-
313	369865.74	2165972.98	-	-	Картометрический метод	2.5	-
314	369797.50	2166003.39	-	-	Картометрический метод	2.5	-
315	369780.01	2165994.82	-	-	Картометрический метод	2.5	-
316	369652.18	2165845.57	-	-	Картометрический метод	2.5	-
317	369625.40	2165834.86	-	-	Картометрический метод	2.5	-
318	369581.84	2165872.35	-	-	Картометрический метод	2.5	-
319	369534.23	2165896.92	-	-	Картометрический метод	2.5	-
320	369494.51	2165883.50	-	-	Картометрический метод	2.5	-
321	369434.41	2165804.60	-	-	Картометрический метод	2.5	-

Раздел 3

Сведения о местоположении измененных (уточненных) границ объекта

1	2	3	4	5	6	7	8
322	369364.66	2165798.95	-	-	Картометрический метод	2.5	-
323	369326.12	2165772.08	-	-	Картометрический метод	2.5	-
324	369267.71	2165796.61	-	-	Картометрический метод	2.5	-
325	369226.83	2165826.98	-	-	Картометрический метод	2.5	-
326	369198.80	2165824.64	-	-	Картометрический метод	2.5	-
327	369152.08	2165784.93	-	-	Картометрический метод	2.5	-
328	369133.39	2165774.42	-	-	Картометрический метод	2.5	-
329	369078.49	2165797.78	-	-	Картометрический метод	2.5	-
330	369003.74	2165846.84	-	-	Картометрический метод	2.5	-
331	368974.54	2165828.15	-	-	Картометрический метод	2.5	-
332	368941.84	2165781.42	-	-	Картометрический метод	2.5	-
333	368930.45	2165752.41	-	-	Картометрический метод	2.5	-
334	368889.12	2165719.14	-	-	Картометрический метод	2.5	-
335	368842.43	2165649.37	-	-	Картометрический метод	2.5	-
336	368820.43	2165628.30	-	-	Картометрический метод	2.5	-
337	368879.47	2165584.70	-	-	Картометрический метод	2.5	-
338	369000.24	2165508.11	-	-	Картометрический метод	2.5	-
339	369573.94	2165149.04	-	-	Картометрический метод	2.5	-
340	369769.57	2165029.09	-	-	Картометрический метод	2.5	-
341	369876.10	2164960.39	-	-	Картометрический метод	2.5	-
342	369924.94	2164930.87	-	-	Картометрический метод	2.5	-
343	369986.93	2164895.72	-	-	Картометрический метод	2.5	-
344	370019.66	2164882.41	-	-	Картометрический метод	2.5	-
345	370040.19	2164900.26	-	-	Картометрический метод	2.5	-
346	370055.89	2164908.71	-	-	Картометрический метод	2.5	-
347	370084.33	2164926.83	-	-	Картометрический метод	2.5	-
348	370139.08	2164965.88	-	-	Картометрический метод	2.5	-
349	370178.39	2164988.82	-	-	Картометрический метод	2.5	-

Раздел 3

Сведения о местоположении измененных (уточненных) границ объекта

1	2	3	4	5	6	7	8
350	370192.75	2165003.31	-	-	Картометрический метод	2.5	-
351	370203.08	2165016.52	-	-	Картометрический метод	2.5	-
352	370224.82	2165053.05	-	-	Картометрический метод	2.5	-
353	370261.44	2165098.23	-	-	Картометрический метод	2.5	-
354	370269.56	2165107.19	-	-	Картометрический метод	2.5	-
355	370287.20	2165120.87	-	-	Картометрический метод	2.5	-
356	370364.02	2165221.93	-	-	Картометрический метод	2.5	-
357	370431.98	2165311.77	-	-	Картометрический метод	2.5	-
358	370447.76	2165340.12	-	-	Картометрический метод	2.5	-
359	370471.06	2165357.19	-	-	Картометрический метод	2.5	-
360	370536.98	2165433.64	-	-	Картометрический метод	2.5	-
361	370560.78	2165469.16	-	-	Картометрический метод	2.5	-
362	370614.51	2165541.45	-	-	Картометрический метод	2.5	-
363	370671.47	2165609.53	-	-	Картометрический метод	2.5	-
364	370692.99	2165630.15	-	-	Картометрический метод	2.5	-
365	370731.33	2165658.18	-	-	Картометрический метод	2.5	-
262	370766.94	2165688.36	-	-	Картометрический метод	2.5	-
4							
366	365445.02	2165862.61	-	-	Картометрический метод	2.5	-
367	365437.39	2165887.65	-	-	Картометрический метод	2.5	-
368	365436.50	2165887.46	-	-	Картометрический метод	2.5	-
369	365436.30	2165888.44	-	-	Картометрический метод	2.5	-
370	365437.10	2165888.61	-	-	Картометрический метод	2.5	-
371	365426.67	2165922.83	-	-	Картометрический метод	2.5	-
372	365408.37	2165982.86	-	-	Картометрический метод	2.5	-
373	365393.72	2166042.07	-	-	Картометрический метод	2.5	-
374	365320.13	2166023.87	-	-	Картометрический метод	2.5	-
375	365335.71	2165929.23	-	-	Картометрический метод	2.5	-

Раздел 3

Сведения о местоположении измененных (уточненных) границ объекта

1	2	3	4	5	6	7	8
376	365356.74	2165932.69	-	-	Картометрический метод	2.5	-
377	365361.63	2165903.00	-	-	Картометрический метод	2.5	-
378	365348.27	2165898.93	-	-	Картометрический метод	2.5	-
379	365387.82	2165834.87	-	-	Картометрический метод	2.5	-
380	365419.24	2165848.43	-	-	Картометрический метод	2.5	-
366	365445.02	2165862.61	-	-	Картометрический метод	2.5	-
62:06-7.137(1)							
н1	-	-	373416.57	2174373.96	Картометрический метод	2.5	-
н2	-	-	373199.61	2174278.71	Картометрический метод	2.5	-
н3	-	-	372945.61	2174114.67	Картометрический метод	2.5	-
н4	-	-	372879.47	2174045.88	Картометрический метод	2.5	-
н5	-	-	372823.91	2174000.90	Картометрический метод	2.5	-
н6	-	-	372778.93	2173982.38	Картометрический метод	2.5	-
н7	-	-	372718.98	2173978.61	Картометрический метод	2.5	-
н8	-	-	372654.33	2173945.62	Картометрический метод	2.5	-
н9	-	-	372539.32	2173856.39	Картометрический метод	2.5	-
н10	-	-	372287.94	2173692.34	Картометрический метод	2.5	-
н11	-	-	371891.10	2173398.68	Картометрический метод	2.5	-
н12	-	-	371619.88	2173208.16	Картометрический метод	2.5	-
н13	-	-	371666.36	2173121.16	Картометрический метод	2.5	-
н14	-	-	371747.05	2173028.56	Картометрический метод	2.5	-
н15	-	-	371781.45	2172970.35	Картометрический метод	2.5	-
н16	-	-	371801.78	2172893.29	Картометрический метод	2.5	-
н17	-	-	371835.69	2172831.44	Картометрический метод	2.5	-
н18	-	-	371852.11	2172713.06	Картометрический метод	2.5	-
н19	-	-	371858.46	2172687.80	Картометрический метод	2.5	-
н20	-	-	371864.23	2172664.84	Картометрический метод	2.5	-
н21	-	-	371876.84	2172614.73	Картометрический метод	2.5	-

Раздел 3

Сведения о местоположении измененных (уточненных) границ объекта

1	2	3	4	5	6	7	8
н22	-	-	371915.06	2172496.74	Картометрический метод	2.5	-
н23	-	-	371862.15	2172479.55	Картометрический метод	2.5	-
н24	-	-	371840.98	2172480.87	Картометрический метод	2.5	-
н25	-	-	371791.89	2172517.85	Картометрический метод	2.5	-
н26	-	-	371747.67	2172515.52	Картометрический метод	2.5	-
н27	-	-	371702.07	2172483.51	Картометрический метод	2.5	-
н28	-	-	371652.29	2172462.34	Картометрический метод	2.5	-
н29	-	-	371555.89	2172421.34	Картометрический метод	2.5	-
н30	-	-	371495.70	2172392.23	Картометрический метод	2.5	-
н31	-	-	371475.86	2172387.60	Картометрический метод	2.5	-
н32	-	-	371463.95	2172388.26	Картометрический метод	2.5	-
н33	-	-	371448.08	2172393.56	Картометрический метод	2.5	-
н34	-	-	371383.17	2172382.59	Картометрический метод	2.5	-
н35	-	-	371305.14	2172380.29	Картометрический метод	2.5	-
н36	-	-	371260.65	2172380.78	Картометрический метод	2.5	-
н37	-	-	371204.92	2172367.79	Картометрический метод	2.5	-
н38	-	-	371109.12	2172359.27	Картометрический метод	2.5	-
н39	-	-	371020.60	2172340.98	Картометрический метод	2.5	-
н40	-	-	370967.64	2172366.98	Картометрический метод	2.5	-
н41	-	-	370922.94	2172411.13	Картометрический метод	2.5	-
н42	-	-	370848.75	2172471.11	Картометрический метод	2.5	-
н43	-	-	370812.01	2172502.07	Картометрический метод	2.5	-
н44	-	-	370728.90	2172410.10	Картометрический метод	2.5	-
н45	-	-	370656.01	2172309.34	Картометрический метод	2.5	-
н46	-	-	370566.64	2172239.68	Картометрический метод	2.5	-
н47	-	-	370639.10	2172148.42	Картометрический метод	2.5	-
н48	-	-	370644.66	2172141.42	Картометрический метод	2.5	-
н49	-	-	370652.39	2172129.57	Картометрический метод	2.5	-

Раздел 3

Сведения о местоположении измененных (уточненных) границ объекта

1	2	3	4	5	6	7	8
н50	-	-	370654.47	2172116.15	Картометрический метод	2.5	-
н51	-	-	370648.01	2172102.66	Картометрический метод	2.5	-
н52	-	-	370634.04	2172091.10	Картометрический метод	2.5	-
н53	-	-	370615.23	2172086.13	Картометрический метод	2.5	-
н54	-	-	370569.68	2172084.59	Картометрический метод	2.5	-
н55	-	-	370532.36	2172069.76	Картометрический метод	2.5	-
н56	-	-	370514.03	2172059.65	Картометрический метод	2.5	-
н57	-	-	370471.54	2172037.03	Картометрический метод	2.5	-
н58	-	-	370464.63	2172024.31	Картометрический метод	2.5	-
н59	-	-	370468.91	2172007.23	Картометрический метод	2.5	-
н60	-	-	370471.60	2171990.63	Картометрический метод	2.5	-
н61	-	-	370471.57	2171956.14	Картометрический метод	2.5	-
н62	-	-	370473.23	2171923.75	Картометрический метод	2.5	-
н63	-	-	370475.97	2171906.88	Картометрический метод	2.5	-
н64	-	-	370489.03	2171874.04	Картометрический метод	2.5	-
н65	-	-	370492.82	2171858.74	Картометрический метод	2.5	-
н66	-	-	370457.58	2171840.81	Картометрический метод	2.5	-
н67	-	-	370397.56	2171810.25	Картометрический метод	2.5	-
н68	-	-	370365.27	2171797.79	Картометрический метод	2.5	-
н69	-	-	370320.20	2171782.33	Картометрический метод	2.5	-
н70	-	-	370270.41	2171764.20	Картометрический метод	2.5	-
н71	-	-	370198.86	2171738.56	Картометрический метод	2.5	-
н72	-	-	370145.05	2171723.96	Картометрический метод	2.5	-
н73	-	-	370054.49	2171695.08	Картометрический метод	2.5	-
н74	-	-	370000.91	2171678.46	Картометрический метод	2.5	-
н75	-	-	370015.86	2171601.82	Картометрический метод	2.5	-
н76	-	-	370020.42	2171574.44	Картометрический метод	2.5	-
н77	-	-	370026.58	2171575.60	Картометрический метод	2.5	-

Раздел 3

Сведения о местоположении измененных (уточненных) границ объекта

1	2	3	4	5	6	7	8
н78	-	-	370179.55	2171604.45	Картометрический метод	2.5	-
н79	-	-	370173.95	2171633.62	Картометрический метод	2.5	-
н80	-	-	370321.33	2171661.87	Картометрический метод	2.5	-
н81	-	-	370327.03	2171632.11	Картометрический метод	2.5	-
н82	-	-	370815.37	2171726.85	Картометрический метод	2.5	-
н83	-	-	370821.04	2171697.34	Картометрический метод	2.5	-
н84	-	-	370881.20	2171383.48	Картометрический метод	2.5	-
н85	-	-	370886.59	2171354.34	Картометрический метод	2.5	-
н86	-	-	370857.26	2171348.40	Картометрический метод	2.5	-
н87	-	-	370658.09	2171309.96	Картометрический метод	2.5	-
н88	-	-	370329.34	2171243.23	Картометрический метод	2.5	-
н89	-	-	370334.63	2171217.12	Картометрический метод	2.5	-
н90	-	-	370335.95	2171210.30	Картометрический метод	2.5	-
н91	-	-	370402.84	2171225.81	Картометрический метод	2.5	-
н92	-	-	370435.93	2171221.78	Картометрический метод	2.5	-
н93	-	-	370492.49	2171204.73	Картометрический метод	2.5	-
н94	-	-	370517.23	2171213.45	Картометрический метод	2.5	-
н95	-	-	370528.88	2171217.56	Картометрический метод	2.5	-
н96	-	-	370560.50	2171232.43	Картометрический метод	2.5	-
н97	-	-	370670.21	2171264.90	Картометрический метод	2.5	-
н98	-	-	370680.25	2171259.54	Картометрический метод	2.5	-
н99	-	-	370709.74	2171219.05	Картометрический метод	2.5	-
н100	-	-	370784.61	2171165.43	Картометрический метод	2.5	-
н101	-	-	370832.34	2171153.83	Картометрический метод	2.5	-
н102	-	-	370883.22	2171155.13	Картометрический метод	2.5	-
н103	-	-	370987.37	2171158.24	Картометрический метод	2.5	-
н104	-	-	371045.45	2171142.59	Картометрический метод	2.5	-
н105	-	-	371119.89	2171164.19	Картометрический метод	2.5	-

Раздел 3

Сведения о местоположении измененных (уточненных) границ объекта

1	2	3	4	5	6	7	8
н106	-	-	371179.32	2171185.21	Картометрический метод	2.5	-
н107	-	-	371288.42	2171201.05	Картометрический метод	2.5	-
н108	-	-	371340.21	2171211.65	Картометрический метод	2.5	-
н109	-	-	371440.00	2171222.40	Картометрический метод	2.5	-
н110	-	-	371487.76	2171229.88	Картометрический метод	2.5	-
н111	-	-	371611.85	2171286.30	Картометрический метод	2.5	-
н112	-	-	371675.27	2171327.23	Картометрический метод	2.5	-
н113	-	-	371770.28	2171394.89	Картометрический метод	2.5	-
н114	-	-	371800.86	2171419.59	Картометрический метод	2.5	-
н115	-	-	371838.68	2171424.24	Картометрический метод	2.5	-
н116	-	-	371893.90	2171431.73	Картометрический метод	2.5	-
н117	-	-	371930.74	2171405.60	Картометрический метод	2.5	-
н118	-	-	371949.82	2171389.25	Картометрический метод	2.5	-
н119	-	-	371970.94	2171365.66	Картометрический метод	2.5	-
н120	-	-	371994.49	2171339.37	Картометрический метод	2.5	-
н121	-	-	372045.43	2171254.58	Картометрический метод	2.5	-
н122	-	-	372065.76	2171239.08	Картометрический метод	2.5	-
н123	-	-	372105.03	2171256.77	Картометрический метод	2.5	-
н124	-	-	372119.55	2171294.29	Картометрический метод	2.5	-
н125	-	-	372161.52	2171315.01	Картометрический метод	2.5	-
н126	-	-	372179.68	2171366.04	Картометрический метод	2.5	-
н127	-	-	372187.67	2171406.39	Картометрический метод	2.5	-
н128	-	-	372193.58	2171434.25	Картометрический метод	2.5	-
н129	-	-	372212.00	2171476.04	Картометрический метод	2.5	-
н130	-	-	372242.48	2171523.80	Картометрический метод	2.5	-
н131	-	-	372240.97	2171563.42	Картометрический метод	2.5	-
н132	-	-	372248.58	2171592.52	Картометрический метод	2.5	-
н133	-	-	372262.54	2171635.81	Картометрический метод	2.5	-

Раздел 3

Сведения о местоположении измененных (уточненных) границ объекта

1	2	3	4	5	6	7	8
н134	-	-	372228.11	2171662.05	Картометрический метод	2.5	-
н135	-	-	372171.04	2171747.97	Картометрический метод	2.5	-
н136	-	-	372184.16	2171762.37	Картометрический метод	2.5	-
н137	-	-	372264.03	2171795.30	Картометрический метод	2.5	-
н138	-	-	372292.50	2171851.73	Картометрический метод	2.5	-
н139	-	-	372301.47	2171907.22	Картометрический метод	2.5	-
н140	-	-	372295.10	2171948.45	Картометрический метод	2.5	-
н141	-	-	372303.17	2171950.29	Картометрический метод	2.5	-
н142	-	-	372342.09	2171868.02	Картометрический метод	2.5	-
н143	-	-	372366.10	2171837.90	Картометрический метод	2.5	-
н144	-	-	372416.33	2171808.06	Картометрический метод	2.5	-
н145	-	-	372447.16	2171819.52	Картометрический метод	2.5	-
н146	-	-	372462.35	2171794.91	Картометрический метод	2.5	-
н147	-	-	372486.14	2171792.62	Картометрический метод	2.5	-
н148	-	-	372555.49	2171780.95	Картометрический метод	2.5	-
н149	-	-	372653.15	2171785.92	Картометрический метод	2.5	-
н150	-	-	372708.12	2171787.40	Картометрический метод	2.5	-
н151	-	-	372773.92	2171793.37	Картометрический метод	2.5	-
н152	-	-	372819.06	2171798.50	Картометрический метод	2.5	-
н153	-	-	372901.60	2171811.15	Картометрический метод	2.5	-
н154	-	-	372917.83	2171808.63	Картометрический метод	2.5	-
н155	-	-	372948.91	2171813.57	Картометрический метод	2.5	-
н156	-	-	373022.78	2171820.93	Картометрический метод	2.5	-
н157	-	-	373050.82	2171835.19	Картометрический метод	2.5	-
н158	-	-	373065.97	2171865.76	Картометрический метод	2.5	-
н159	-	-	373062.89	2171879.38	Картометрический метод	2.5	-
н160	-	-	373033.60	2171930.55	Картометрический метод	2.5	-
н161	-	-	373009.81	2171960.21	Картометрический метод	2.5	-

Раздел 3

Сведения о местоположении измененных (уточненных) границ объекта

1	2	3	4	5	6	7	8
н162	-	-	372988.55	2171994.03	Картометрический метод	2.5	-
н163	-	-	372980.93	2172006.14	Картометрический метод	2.5	-
н164	-	-	372951.79	2172039.30	Картометрический метод	2.5	-
н165	-	-	372944.90	2172056.08	Картометрический метод	2.5	-
н166	-	-	372941.57	2172090.77	Картометрический метод	2.5	-
н167	-	-	372922.47	2172178.06	Картометрический метод	2.5	-
н168	-	-	372910.30	2172226.62	Картометрический метод	2.5	-
н169	-	-	372909.17	2172238.32	Картометрический метод	2.5	-
н170	-	-	372902.13	2172241.66	Картометрический метод	2.5	-
н171	-	-	372907.92	2172254.23	Картометрический метод	2.5	-
н172	-	-	372922.10	2172294.34	Картометрический метод	2.5	-
н173	-	-	372937.03	2172313.18	Картометрический метод	2.5	-
н174	-	-	373032.93	2172386.94	Картометрический метод	2.5	-
н175	-	-	373048.80	2172461.02	Картометрический метод	2.5	-
н176	-	-	373027.63	2172588.02	Картометрический метод	2.5	-
н177	-	-	373035.57	2172672.69	Картометрический метод	2.5	-
н178	-	-	373072.61	2172741.48	Картометрический метод	2.5	-
н179	-	-	373252.53	2172826.15	Картометрический метод	2.5	-
н180	-	-	373411.28	2172918.75	Картометрический метод	2.5	-
н181	-	-	373488.01	2173051.05	Картометрический метод	2.5	-
н182	-	-	373482.72	2173170.11	Картометрический метод	2.5	-
н183	-	-	373427.16	2173257.42	Картометрический метод	2.5	-
н184	-	-	373385.91	2173322.02	Картометрический метод	2.5	-
н185	-	-	373367.37	2173396.43	Картометрический метод	2.5	-
н186	-	-	373387.44	2173469.16	Картометрический метод	2.5	-
н187	-	-	373427.16	2173516.71	Картометрический метод	2.5	-
н188	-	-	373480.07	2173551.11	Картометрический метод	2.5	-
н189	-	-	373609.72	2173617.25	Картометрический метод	2.5	-

Раздел 3

Сведения о местоположении измененных (уточненных) границ объекта

1	2	3	4	5	6	7	8
н190	-	-	373461.55	2174141.13	Картометрический метод	2.5	-
н1	-	-	373416.57	2174373.96	Картометрический метод	2.5	-
Внутренний контур 1 из 1							
н191	-	-	372117.40	2172760.00	Картометрический метод	2.5	-
н192	-	-	372067.20	2172749.42	Картометрический метод	2.5	-
н193	-	-	372003.04	2172740.16	Картометрический метод	2.5	-
н194	-	-	371942.84	2172714.36	Картометрический метод	2.5	-
н195	-	-	371930.28	2172691.87	Картометрический метод	2.5	-
н196	-	-	371930.28	2172674.01	Картометрический метод	2.5	-
н197	-	-	371936.89	2172644.91	Картометрический метод	2.5	-
н198	-	-	371986.50	2172600.59	Картометрический метод	2.5	-
н199	-	-	372041.40	2172533.12	Картометрический метод	2.5	-
н200	-	-	372116.15	2172469.62	Картометрический метод	2.5	-
н201	-	-	372143.27	2172437.87	Картометрический метод	2.5	-
н202	-	-	372161.79	2172429.27	Картометрический метод	2.5	-
н203	-	-	372182.29	2172429.94	Картометрический метод	2.5	-
н204	-	-	372199.49	2172436.55	Картометрический метод	2.5	-
н205	-	-	372206.10	2172451.76	Картометрический метод	2.5	-
н206	-	-	372208.09	2172484.18	Картометрический метод	2.5	-
н207	-	-	372202.80	2172513.28	Картометрический метод	2.5	-
н208	-	-	372180.31	2172574.13	Картометрический метод	2.5	-
н209	-	-	372178.38	2172603.70	Картометрический метод	2.5	-
н210	-	-	372177.00	2172625.07	Картометрический метод	2.5	-
н211	-	-	372186.92	2172660.12	Картометрический метод	2.5	-
н212	-	-	372204.12	2172686.58	Картометрический метод	2.5	-
н213	-	-	372197.51	2172711.72	Картометрический метод	2.5	-
н214	-	-	372169.72	2172732.22	Картометрический метод	2.5	-
н215	-	-	372147.90	2172756.03	Картометрический метод	2.5	-

Раздел 3

Сведения о местоположении измененных (уточненных) границ объекта

1	2	3	4	5	6	7	8
н216	-	-	372133.97	2172757.84	Картометрический метод	2.5	-
н191	-	-	372117.40	2172760.00	Картометрический метод	2.5	-
62:06-7.137(2)							
н217	-	-	370343.43	2166540.97	Картометрический метод	2.5	-
н218	-	-	370291.08	2166538.57	Картометрический метод	2.5	-
н219	-	-	370179.60	2166530.85	Картометрический метод	2.5	-
н220	-	-	370121.02	2166526.65	Картометрический метод	2.5	-
н221	-	-	370043.92	2166521.68	Картометрический метод	2.5	-
н222	-	-	369981.43	2166517.17	Картометрический метод	2.5	-
н223	-	-	369859.32	2166508.78	Картометрический метод	2.5	-
н224	-	-	369816.69	2166476.40	Картометрический метод	2.5	-
н225	-	-	369750.11	2166454.21	Картометрический метод	2.5	-
н226	-	-	369659.00	2166439.02	Картометрический метод	2.5	-
н227	-	-	369650.83	2166407.49	Картометрический метод	2.5	-
н228	-	-	369699.53	2166346.67	Картометрический метод	2.5	-
н229	-	-	369776.97	2166273.16	Картометрический метод	2.5	-
н230	-	-	369868.08	2166169.21	Картометрический метод	2.5	-
н231	-	-	369955.68	2166096.79	Картометрический метод	2.5	-
н232	-	-	369955.33	2166153.25	Картометрический метод	2.5	-
н233	-	-	369953.26	2166359.89	Картометрический метод	2.5	-
н234	-	-	369953.19	2166389.89	Картометрический метод	2.5	-
н235	-	-	369992.80	2166389.54	Картометрический метод	2.5	-
н236	-	-	370233.77	2166388.23	Картометрический метод	2.5	-
н237	-	-	370336.12	2166385.03	Картометрический метод	2.5	-
н238	-	-	370402.71	2166182.50	Картометрический метод	2.5	-
н239	-	-	370402.01	2165555.15	Картометрический метод	2.5	-
н240	-	-	370392.95	2165555.09	Картометрический метод	2.5	-
н241	-	-	370362.89	2165554.94	Картометрический метод	2.5	-
н242	-	-	370052.38	2165554.94	Картометрический метод	2.5	-

Раздел 3

Сведения о местоположении измененных (уточненных) границ объекта

1	2	3	4	5	6	7	8
н243	-	-	370022.76	2165555.18	Картометрический метод	2.5	-
н244	-	-	370022.49	2165585.09	Картометрический метод	2.5	-
н245	-	-	370022.49	2165787.94	Картометрический метод	2.5	-
н246	-	-	370020.65	2165996.02	Картометрический метод	2.5	-
н247	-	-	370017.59	2165997.67	Картометрический метод	2.5	-
н248	-	-	369987.21	2165960.13	Картометрический метод	2.5	-
н249	-	-	369934.65	2165932.10	Картометрический метод	2.5	-
н250	-	-	369865.74	2165972.98	Картометрический метод	2.5	-
н251	-	-	369797.50	2166003.39	Картометрический метод	2.5	-
н252	-	-	369780.01	2165994.82	Картометрический метод	2.5	-
н253	-	-	369652.18	2165845.57	Картометрический метод	2.5	-
н254	-	-	369625.40	2165834.86	Картометрический метод	2.5	-
н255	-	-	369581.84	2165872.35	Картометрический метод	2.5	-
н256	-	-	369534.23	2165896.92	Картометрический метод	2.5	-
н257	-	-	369494.51	2165883.50	Картометрический метод	2.5	-
н258	-	-	369434.41	2165804.60	Картометрический метод	2.5	-
н259	-	-	369364.66	2165798.95	Картометрический метод	2.5	-
н260	-	-	369326.12	2165772.08	Картометрический метод	2.5	-
н261	-	-	369267.71	2165796.61	Картометрический метод	2.5	-
н262	-	-	369226.83	2165826.98	Картометрический метод	2.5	-
н263	-	-	369198.80	2165824.64	Картометрический метод	2.5	-
н264	-	-	369152.08	2165784.93	Картометрический метод	2.5	-
н265	-	-	369133.39	2165774.42	Картометрический метод	2.5	-
н266	-	-	369078.49	2165797.78	Картометрический метод	2.5	-
н267	-	-	369003.74	2165846.84	Картометрический метод	2.5	-
н268	-	-	368974.54	2165828.15	Картометрический метод	2.5	-
н269	-	-	368941.84	2165781.42	Картометрический метод	2.5	-
н270	-	-	368930.45	2165752.41	Картометрический метод	2.5	-

Раздел 3

Сведения о местоположении измененных (уточненных) границ объекта

1	2	3	4	5	6	7	8
н271	-	-	368889.12	2165719.14	Картометрический метод	2.5	-
н272	-	-	368842.43	2165649.37	Картометрический метод	2.5	-
н273	-	-	368820.43	2165628.30	Картометрический метод	2.5	-
н274	-	-	368879.47	2165584.70	Картометрический метод	2.5	-
н275	-	-	369000.24	2165508.11	Картометрический метод	2.5	-
н276	-	-	369573.94	2165149.04	Картометрический метод	2.5	-
н277	-	-	369769.57	2165029.09	Картометрический метод	2.5	-
н278	-	-	369876.10	2164960.39	Картометрический метод	2.5	-
н279	-	-	369924.94	2164930.87	Картометрический метод	2.5	-
н280	-	-	369986.93	2164895.72	Картометрический метод	2.5	-
н281	-	-	370019.66	2164882.41	Картометрический метод	2.5	-
н282	-	-	370040.19	2164900.26	Картометрический метод	2.5	-
н283	-	-	370055.89	2164908.71	Картометрический метод	2.5	-
н284	-	-	370084.33	2164926.83	Картометрический метод	2.5	-
н285	-	-	370139.08	2164965.88	Картометрический метод	2.5	-
н286	-	-	370178.39	2164988.82	Картометрический метод	2.5	-
н287	-	-	370192.75	2165003.31	Картометрический метод	2.5	-
н288	-	-	370203.08	2165016.52	Картометрический метод	2.5	-
н289	-	-	370224.82	2165053.05	Картометрический метод	2.5	-
н290	-	-	370261.44	2165098.23	Картометрический метод	2.5	-
н291	-	-	370269.56	2165107.19	Картометрический метод	2.5	-
н292	-	-	370287.20	2165120.87	Картометрический метод	2.5	-
н293	-	-	370364.02	2165221.93	Картометрический метод	2.5	-
н294	-	-	370431.98	2165311.77	Картометрический метод	2.5	-
н295	-	-	370447.76	2165340.12	Картометрический метод	2.5	-
н296	-	-	370471.06	2165357.19	Картометрический метод	2.5	-
н297	-	-	370536.98	2165433.64	Картометрический метод	2.5	-
н298	-	-	370560.78	2165469.16	Картометрический метод	2.5	-

Раздел 3

Сведения о местоположении измененных (уточненных) границ объекта

1	2	3	4	5	6	7	8
н299	-	-	370614.51	2165541.45	Картометрический метод	2.5	-
н300	-	-	370671.47	2165609.53	Картометрический метод	2.5	-
н301	-	-	370692.99	2165630.15	Картометрический метод	2.5	-
н302	-	-	370731.33	2165658.18	Картометрический метод	2.5	-
н303	-	-	370766.94	2165688.36	Картометрический метод	2.5	-
н304	-	-	370920.23	2165877.81	Картометрический метод	2.5	-
н305	-	-	370930.71	2165912.75	Картометрический метод	2.5	-
н306	-	-	370936.54	2165935.36	Картометрический метод	2.5	-
н307	-	-	370946.96	2165964.18	Картометрический метод	2.5	-
н308	-	-	370956.73	2165986.28	Картометрический метод	2.5	-
н309	-	-	370977.16	2166011.49	Картометрический метод	2.5	-
н310	-	-	371015.46	2166043.46	Картометрический метод	2.5	-
н311	-	-	371051.75	2166072.21	Картометрический метод	2.5	-
н312	-	-	371084.99	2166090.94	Картометрический метод	2.5	-
н313	-	-	371100.83	2166096.05	Картометрический метод	2.5	-
н314	-	-	371152.07	2166111.83	Картометрический метод	2.5	-
н315	-	-	371205.49	2166118.03	Картометрический метод	2.5	-
316	-	-	371254.05	2166126.77	Картометрический метод	2.5	-
н317	-	-	371326.51	2166148.24	Картометрический метод	2.5	-
н318	-	-	371385.81	2166168.64	Картометрический метод	2.5	-
н319	-	-	371412.90	2166184.42	Картометрический метод	2.5	-
н320	-	-	371422.13	2166194.69	Картометрический метод	2.5	-
н321	-	-	371400.24	2166250.86	Картометрический метод	2.5	-
н322	-	-	371384.08	2166282.77	Картометрический метод	2.5	-
н323	-	-	371370.73	2166301.67	Картометрический метод	2.5	-
н324	-	-	371363.15	2166311.22	Картометрический метод	2.5	-
н325	-	-	371334.44	2166342.08	Картометрический метод	2.5	-
н326	-	-	371253.20	2166426.49	Картометрический метод	2.5	-

Раздел 3

Сведения о местоположении измененных (уточненных) границ объекта

1	2	3	4	5	6	7	8
н327	-	-	371242.64	2166439.95	Картометрический метод	2.5	-
н328	-	-	371231.03	2166448.34	Картометрический метод	2.5	-
н329	-	-	371165.34	2166456.03	Картометрический метод	2.5	-
н330	-	-	371030.25	2166469.92	Картометрический метод	2.5	-
н331	-	-	370562.62	2166520.95	Картометрический метод	2.5	-
н332	-	-	370434.13	2166534.76	Картометрический метод	2.5	-
н333	-	-	370397.76	2166538.37	Картометрический метод	2.5	-
н334	-	-	370361.61	2166540.75	Картометрический метод	2.5	-
н217	-	-	370343.43	2166540.97	Картометрический метод	2.5	-
62:06-7.137(3)							
н335	-	-	371831.82	2168349.64	Картометрический метод	2.5	-
н336	-	-	371805.11	2168357.39	Картометрический метод	2.5	-
н337	-	-	371728.96	2168369.69	Картометрический метод	2.5	-
н338	-	-	371553.20	2168238.39	Картометрический метод	2.5	-
н339	-	-	371363.79	2168303.22	Картометрический метод	2.5	-
н340	-	-	371052.10	2168085.43	Картометрический метод	2.5	-
н341	-	-	370970.71	2168196.42	Картометрический метод	2.5	-
н342	-	-	370953.86	2168183.52	Картометрический метод	2.5	-
н343	-	-	370863.51	2168119.63	Картометрический метод	2.5	-
н344	-	-	370852.30	2168106.15	Картометрический метод	2.5	-
н345	-	-	370846.48	2168097.08	Картометрический метод	2.5	-
н346	-	-	370842.57	2168088.19	Картометрический метод	2.5	-
н347	-	-	370832.69	2168059.82	Картометрический метод	2.5	-
н348	-	-	370823.00	2168019.96	Картометрический метод	2.5	-
н349	-	-	370821.69	2167999.16	Картометрический метод	2.5	-
н350	-	-	370901.13	2167906.30	Картометрический метод	2.5	-
н351	-	-	370935.07	2167865.12	Картометрический метод	2.5	-
н352	-	-	370970.01	2167789.98	Картометрический метод	2.5	-

Раздел 3

Сведения о местоположении измененных (уточненных) границ объекта

1	2	3	4	5	6	7	8
н353	-	-	370997.32	2167681.02	Картометрический метод	2.5	-
н354	-	-	371003.42	2167665.23	Картометрический метод	2.5	-
н355	-	-	371032.51	2167627.66	Картометрический метод	2.5	-
н356	-	-	371100.91	2167557.76	Картометрический метод	2.5	-
н357	-	-	371099.85	2167532.44	Картометрический метод	2.5	-
н358	-	-	371094.56	2167482.15	Картометрический метод	2.5	-
н359	-	-	371106.82	2167450.56	Картометрический метод	2.5	-
н360	-	-	371281.34	2167282.26	Картометрический метод	2.5	-
н361	-	-	371343.01	2167244.27	Картометрический метод	2.5	-
н362	-	-	371395.20	2167231.98	Картометрический метод	2.5	-
н363	-	-	371422.39	2167256.16	Картометрический метод	2.5	-
н364	-	-	371499.63	2167316.01	Картометрический метод	2.5	-
н365	-	-	371577.22	2167376.80	Картометрический метод	2.5	-
н366	-	-	371607.85	2167404.41	Картометрический метод	2.5	-
н367	-	-	371650.76	2167449.78	Картометрический метод	2.5	-
н368	-	-	371687.01	2167501.32	Картометрический метод	2.5	-
н369	-	-	371751.62	2167551.68	Картометрический метод	2.5	-
н370	-	-	371832.16	2167435.29	Картометрический метод	2.5	-
н371	-	-	371926.77	2167477.52	Картометрический метод	2.5	-
н372	-	-	371989.26	2167510.02	Картометрический метод	2.5	-
н373	-	-	372043.55	2167543.96	Картометрический метод	2.5	-
н374	-	-	372144.97	2167614.83	Картометрический метод	2.5	-
н375	-	-	372163.54	2167630.97	Картометрический метод	2.5	-
н376	-	-	372201.29	2167666.64	Картометрический метод	2.5	-
н377	-	-	372242.11	2167693.85	Картометрический метод	2.5	-
н378	-	-	372352.86	2167778.52	Картометрический метод	2.5	-
н379	-	-	372345.33	2167792.10	Картометрический метод	2.5	-
н380	-	-	372308.22	2167860.70	Картометрический метод	2.5	-

