



ГЛАВНОЕ УПРАВЛЕНИЕ АРХИТЕКТУРЫ И ГРАДОСТРОИТЕЛЬСТВА РЯЗАНСКОЙ ОБЛАСТИ

ПОСТАНОВЛЕНИЕ

«06» *Май* 2026 г.

№ *381-н*

О внесении изменений в генеральный план муниципального образования – Турлатовское сельское поселение Рязанского муниципального района Рязанской области

На основании статей 23-25 Градостроительного кодекса Российской Федерации, статьи 2 Закона Рязанской области от 28.12.2018 № 106-ОЗ «О перераспределении отдельных полномочий в области градостроительной деятельности между органами местного самоуправления муниципальных образований Рязанской области и органами государственной власти Рязанской области», с учетом заключения о результатах общественных обсуждений от 27.04.2026 по проекту внесения изменений в генеральный план муниципального образования – Турлатовское сельское поселение Рязанского муниципального района Рязанской области, руководствуясь постановлением Правительства Рязанской области от 06.08.2008 № 153 «Об утверждении Положения о главном управлении архитектуры и градостроительства Рязанской области», главное управление архитектуры и градостроительства Рязанской области ПОСТАНОВЛЯЕТ:

1. Внести в генеральный план муниципального образования – Турлатовское сельское поселение Рязанского муниципального района Рязанской области, утвержденный постановлением главного управления архитектуры и градостроительства Рязанской области от 29.07.2020 № 403-п «Об утверждении генерального плана муниципального образования – Турлатовское сельское поселение Рязанского муниципального района Рязанской области» (в редакции постановлений Главархитектуры Рязанской области от 07.07.2022 № 366-п, от 28.12.2022 № 807-п, от 02.05.2023 № 192-п, от 14.07.2023 № 308-п, от 17.01.2024 № 13-п, от 22.03.2024 № 97-п, от 10.04.2024 № 125-п, от 17.09.2024 № 484-п, от 29.11.2024 № 691-п, от 09.01.2025 № 6-п, от 21.01.2025 № 51-п, от 29.08.2025 № 726-п, с изменениями, внесенными решением Рязанского областного суда от 03.03.2022 № 3а-28/2022), следующие изменения:

1) в приложении № 1 в таблице 2:

- цифры «548,91» заменить цифрами «548,86»;

- цифры «92,17» заменить цифрами «92,22»;

2) в приложении № 2 согласно приложению № 1 к настоящему постановлению;

3) в приложении № 4 согласно приложению № 2 к настоящему постановлению.

2. Настоящее постановление вступает в силу со дня его официального опубликования.

3. Государственному казенному учреждению Рязанской области «Центр градостроительного развития Рязанской области» обеспечить доступ к изменениям в генеральный план муниципального образования – Турлатовское сельское поселение Рязанского муниципального района Рязанской области в федеральной государственной информационной системе территориального планирования и размещение в государственных информационных системах обеспечения градостроительной деятельности в соответствии с требованиями Градостроительного кодекса Российской Федерации.

4. Отделу кадровой работы и делопроизводства обеспечить:

1) государственную регистрацию настоящего постановления в правовом департаменте аппарата Губернатора и Правительства Рязанской области;


2) опубликование настоящего постановления в сетевом издании «Рязанские ведомости» (www.rv-gyazan.ru) и на официальном интернет-портале правовой информации (www.pravo.gov.ru).

5. Отделу информационного обеспечения градостроительной деятельности разместить настоящее постановление на официальном сайте главного управления архитектуры и градостроительства Рязанской области в сети «Интернет».

6. Предложить главе Рязанского муниципального округа Рязанской области обеспечить размещение настоящего постановления на официальном сайте муниципального образования в сети «Интернет», публикацию в средствах массовой информации.

7. Контроль за исполнением настоящего постановления возложить на заместителя начальника главного управления архитектуры и градостроительства Рязанской области Н.А. Дыкину.

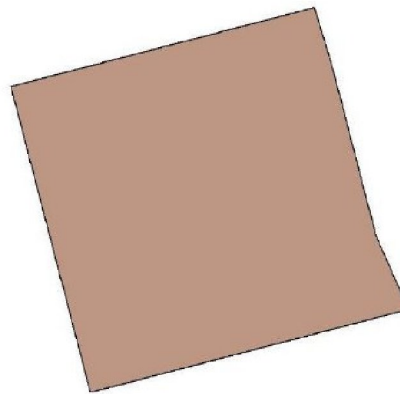
Начальник



Р.В. Шашкин

**Внесение изменений в генеральный план
муниципального образования – Турлатовское сельское поселение
Рязанского муниципального района Рязанской области
в части изменения функционального зонирования земельного участка с
кадастровым номером 62:15:0040409:205 с зоны «Зона застройки
индивидуальными жилыми домами» на зону «Коммунально-складская зона»**

Фрагмент карты планируемого размещения
объектов местного значения поселения
Масштаб 1:500



Условные обозначения

сущ.

Функциональные зоны

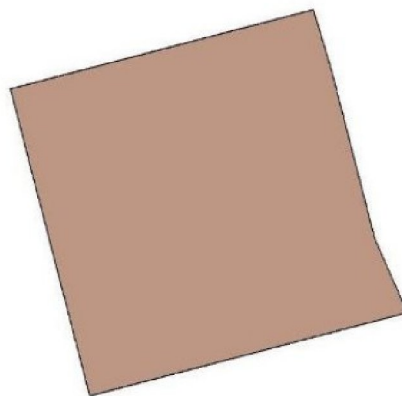


Коммунально-складская зона

**Внесение изменений в генеральный план
муниципального образования – Турлатовское сельское поселение
Рязанского муниципального района Рязанской области
в части изменения функционального зонирования земельного участка с
кадастровым номером 62:15:0040409:205 с зоны «Зона застройки
индивидуальными жилыми домами» на зону «Коммунально-складская зона»**

Фрагмент карты функциональных зон сельского поселения

Масштаб 1:500



Условные обозначения

сущ.

Функциональные зоны



Коммунально-складская зона