



ГЛАВНОЕ УПРАВЛЕНИЕ АРХИТЕКТУРЫ И ГРАДОСТРОИТЕЛЬСТВА РЯЗАНСКОЙ ОБЛАСТИ

ПОСТАНОВЛЕНИЕ

«24» апреля 2026 г.

№ 330-н

О внесении изменений в генеральный план муниципального образования – Старожиловское городское поселение Старожиловского муниципального района Рязанской области

На основании статей 23-25 Градостроительного кодекса Российской Федерации, статьи 2 Закона Рязанской области от 28.12.2018 № 106-ОЗ «О перераспределении отдельных полномочий в области градостроительной деятельности между органами местного самоуправления муниципальных образований Рязанской области и органами государственной власти Рязанской области», с учетом заключения о результатах общественных обсуждений от 13.04.2026 по проекту внесения изменений в генеральный план муниципального образования – Старожиловское городское поселение Старожиловского муниципального района Рязанской области, руководствуясь постановлением Правительства Рязанской области от 06.08.2008 № 153 «Об утверждении Положения о главном управлении архитектуры и градостроительства Рязанской области», главное управление архитектуры и градостроительства Рязанской области ПОСТАНОВЛЯЕТ:

1. Внести в генеральный план муниципального образования – Старожиловское городское поселение Старожиловского муниципального района Рязанской области, утвержденный постановлением главного управления архитектуры и градостроительства Рязанской области от 01.08.2023 № 344-п «Об утверждении генерального плана муниципального образования – Старожиловское городское поселение Старожиловского муниципального района Рязанской области» (в редакции постановления Главархитектуры Рязанской области от 11.02.2026 № 105-п), следующие изменения:

1) в таблице 2 пункта 2.1:

– цифры «29612,82» заменить цифрами «29606,80»;

– цифры «7,85» заменить цифрами «13,88»;

2) в приложении № 1 согласно приложению № 1 к настоящему постановлению;

3) в приложении № 3 согласно приложению № 2 к настоящему постановлению.

2. Настоящее постановление вступает в силу со дня его официального опубликования.

3. Государственному казенному учреждению Рязанской области «Центр градостроительного развития Рязанской области» обеспечить доступ к изменениям в генеральный план муниципального образования – Старожиловское городское поселение Старожиловского муниципального района Рязанской области в федеральной государственной информационной системе территориального планирования и размещение в государственных информационных системах обеспечения градостроительной деятельности в соответствии с требованиями Градостроительного кодекса Российской Федерации.

4. Отделу кадровой работы и делопроизводства обеспечить:

1) государственную регистрацию настоящего постановления в правовом департаменте аппарата Губернатора и Правительства Рязанской области;


2) опубликование настоящего постановления в сетевом издании «Рязанские ведомости» (www.rv-ryazan.ru) и на официальном интернет-портале правовой информации (www.pravo.gov.ru).

5. Отделу информационного обеспечения градостроительной деятельности разместить настоящее постановление на официальном сайте главного управления архитектуры и градостроительства Рязанской области в сети «Интернет».

6. Предложить главе Старожиловского муниципального округа Рязанской области обеспечить размещение настоящего постановления на официальном сайте муниципального образования в сети «Интернет», публикацию в средствах массовой информации.

7. Контроль за исполнением настоящего постановления возложить на заместителя начальника главного управления архитектуры и градостроительства Рязанской области Н.А. Дыкину.


Начальник



Р.В. Шашкин

**Внесение изменений в генеральный план
муниципального образования – Старожиловское городское поселение
Старожиловского муниципального района Рязанской области
в части изменения функционального зонирования
земельного участка с кадастровым номером 62:21:0010127:184, площадью 60250 кв.м,
с зоны «Зоны сельскохозяйственного использования»
на зону «Зона кладбищ»**

Фрагмент карты планируемого размещения
объектов местного значения
Масштаб 1:5000



Условные обозначения


Функциональные зоны





Зона кладбищ

**Внесение изменений в генеральный план
муниципального образования – Старожиловское городское поселение
Старожиловского муниципального района Рязанской области
в части изменения функционального зонирования
земельного участка с кадастровым номером 62:21:0010127:184, площадью 60250 кв.м,
с зоны «Зоны сельскохозяйственного использования»
на зону «Зона кладбищ»**

Фрагмент карты функциональных зон поселения
Масштаб 1:5000



Условные обозначения

Функциональные зоны	
	Зона кладбищ
	Сети электросвязи
	Линия связи