



Государственная регистрация:

дата: 26.02.2026 № 233

ГЛАВНОЕ УПРАВЛЕНИЕ АРХИТЕКТУРЫ И ГРАДОСТРОИТЕЛЬСТВА РЯЗАНСКОЙ ОБЛАСТИ

ПОСТАНОВЛЕНИЕ

«24» февраля 2026 г.

№ 141-п

О внесении изменений в правила землепользования и застройки
муниципального образования – Сараевское городское поселение Сараевского
муниципального района Рязанской области

На основании статей 32, 33 Градостроительного кодекса Российской Федерации, статьи 2 Закона Рязанской области от 28.12.2018 № 106-ОЗ «О перераспределении отдельных полномочий в области градостроительной деятельности между органами местного самоуправления муниципальных образований Рязанской области и органами государственной власти Рязанской области», с учетом заключения о результатах общественных обсуждений от 16.02.2026 по проекту внесения изменений в правила землепользования и застройки муниципального образования – Сараевское городское поселение Сараевского муниципального района Рязанской области, руководствуясь постановлением Правительства Рязанской области от 06.08.2008 № 153 «Об утверждении Положения о главном управлении архитектуры и градостроительства Рязанской области», главное управление архитектуры и градостроительства Рязанской области ПОСТАНОВЛЯЕТ:

1. Внести в правила землепользования и застройки муниципального образования – Сараевское городское поселение Сараевского муниципального района Рязанской области, утвержденные постановлением главного управления архитектуры и градостроительства Рязанской области от 06.09.2022 № 476-п «Об утверждении правил землепользования и застройки муниципального образования – Сараевское городское поселение Сараевского муниципального района Рязанской области» (в редакции постановлений Главархитектуры Рязанской области от 27.09.2023 № 466-п, от 28.02.2024 № 70-п, от 27.02.2025 № 141-п, от 14.07.2025 № 560-п, от 26.08.2025 № 721-п, от 11.09.2025 № 780-п, от 02.12.2025 № 1035-п, от 19.12.2025 № 1170-п), следующее изменение:

в приложении № 1 согласно приложению № 1 к настоящему постановлению.

2. Графическое описание местоположения границ территориальной зоны «1.1 Зона застройки индивидуальными жилыми домами» изложить согласно

приложению № 2 к настоящему постановлению.

3. Графическое описание местоположения границ территориальной зоны «2.1 Многофункциональная общественно-деловая зона» изложить согласно приложению № 3 к настоящему постановлению

4. Настоящее постановление вступает в силу со дня его официального опубликования.

5. Государственному казенному учреждению Рязанской области «Центр градостроительного развития Рязанской области»:

1) обеспечить доступ к изменениям в правила землепользования и застройки муниципального образования – Сараевское городское поселение Сараевского муниципального района Рязанской области в федеральной государственной информационной системе территориального планирования и размещение в государственных информационных системах обеспечения градостроительной деятельности в соответствии с требованиями Градостроительного кодекса Российской Федерации;

2) подготовить, заверить усиленной квалифицированной электронной подписью и направить в территориальный орган федерального органа исполнительной власти, уполномоченный Правительством Российской Федерации на осуществление государственного кадастрового учета, государственной регистрации прав, ведение Единого государственного реестра недвижимости, сведения о границах территориальных зон для внесения в Единый государственный реестр недвижимости в соответствии с Федеральным законом от 13.07.2015 № 218-ФЗ «О государственной регистрации недвижимости».

6. Отделу кадровой работы и делопроизводства обеспечить:

1) государственную регистрацию настоящего постановления в правовом департаменте аппарата Губернатора и Правительства Рязанской области;


2) опубликование настоящего постановления в сетевом издании «Рязанские ведомости» (www.rv-ryazan.ru) и на официальном интернет-портале правовой информации (www.pravo.gov.ru).

7. Отделу информационного обеспечения градостроительной деятельности разместить настоящее постановление на официальном сайте главного управления архитектуры и градостроительства Рязанской области в сети «Интернет».

8. Предложить главе Сараевского муниципального округа Рязанской области обеспечить размещение настоящего постановления на официальном сайте муниципального образования в сети «Интернет», публикацию в средствах массовой информации.

9. Контроль за исполнением настоящего постановления возложить на заместителя начальника главного управления архитектуры и градостроительства Рязанской области Т.С. Попкову.


Начальника



Р.В. Шашкин


**Внесение изменений в правила землепользования и застройки
муниципального образования – Сараевское городское поселение
Сараевского муниципального района Рязанской области в части
изменения территориального зонирования земельного участка с
кадастровым номером 62:17:0030206:72, площадью 1500 кв.м, с зоны
«Зона застройки индивидуальными жилыми домами (1.1)» на зону
«Многофункциональная общественно-деловая зона (2.1)»**

Фрагмент карты градостроительного зонирования
масштаб 1:500




Условные обозначения


Территориальные зоны

 2.1 Многофункциональная общественно-деловая зона

Распределительные трубопроводы для транспортировки газа

 Газопровод низкого давления

Зоны с особыми условиями

 Охранная зона газопроводов и систем газоснабжения

«ГРАФИЧЕСКОЕ ОПИСАНИЕ
местоположения границ населенных пунктов, территориальных зон,
особо охраняемых природных территорий,
зон с особыми условиями использования территории

1.1 Зона застройки индивидуальными жилыми домами

(наименование объекта местоположение границ, которого описано (далее - объект)

Раздел 1

Сведения об объекте		
№ п/п	Характеристики объекта	Описание характеристик
1	2	3
1	Местоположение объекта	<i>Российская Федерация, Рязанская область, р-н Сараевский, с/п Сараевское, рп Саран</i>
2	Площадь объекта ± величина погрешности определения площади (Р ± Дельта Р)	<i>9106036кв.м. ± 410кв.м.</i>
3	Иные характеристики объекта	<i>Вид объекта реестра границ: Территориальная зона Реестровый номер: 62:17-7.42</i>

Раздел 3

Сведения о местоположении измененных (уточненных) границ объекта							
1. Система координат		<i>МСК-62</i>					
2. Сведения о характерных точках границ объекта							
Обозначение характерных точек границ	Существующие координаты, м		Измененные (уточненные) координаты, м		Метод определения координат характерной точки	Средняя квадратическая погрешность положения характерной точки (Mt), м	Описание обозначения точки на местности (при наличии)
	X	Y	X	Y			
1	2	3	4	5	6	7	8
<i>62:17-7.42(1)</i>							
<i>1</i>	<i>345656,84</i>	<i>2219717,16</i>	<i>345656,84</i>	<i>2219717,16</i>	<i>Картометрический метод</i>	<i>2,50</i>	<i>-</i>
<i>2</i>	<i>345692,05</i>	<i>2219731,03</i>	<i>345692,05</i>	<i>2219731,03</i>	<i>Картометрический метод</i>	<i>2,50</i>	<i>-</i>
<i>3</i>	<i>345723,52</i>	<i>2219741,08</i>	<i>345723,52</i>	<i>2219741,08</i>	<i>Картометрический метод</i>	<i>2,50</i>	<i>-</i>
<i>4</i>	<i>345764,16</i>	<i>2219754,44</i>	<i>345764,16</i>	<i>2219754,44</i>	<i>Картометрический метод</i>	<i>2,50</i>	<i>-</i>
<i>5</i>	<i>345911,72</i>	<i>2219812,35</i>	<i>345911,72</i>	<i>2219812,35</i>	<i>Картометрический метод</i>	<i>2,50</i>	<i>-</i>
<i>6</i>	<i>345990,98</i>	<i>2219843,96</i>	<i>345990,98</i>	<i>2219843,96</i>	<i>Картометрический метод</i>	<i>2,50</i>	<i>-</i>
<i>7</i>	<i>346110,30</i>	<i>2219876,61</i>	<i>346110,30</i>	<i>2219876,61</i>	<i>Картометрический метод</i>	<i>2,50</i>	<i>-</i>
<i>8</i>	<i>346192,42</i>	<i>2219886,86</i>	<i>346192,42</i>	<i>2219886,86</i>	<i>Картометрический метод</i>	<i>2,50</i>	<i>-</i>
<i>9</i>	<i>346286,59</i>	<i>2219906,43</i>	<i>346286,59</i>	<i>2219906,43</i>	<i>Картометрический метод</i>	<i>2,50</i>	<i>-</i>
<i>10</i>	<i>346308,18</i>	<i>2219910,58</i>	<i>346308,18</i>	<i>2219910,58</i>	<i>Картометрический метод</i>	<i>2,50</i>	<i>-</i>
<i>11</i>	<i>346308,43</i>	<i>2219910,64</i>	<i>346308,43</i>	<i>2219910,64</i>	<i>Картометрический метод</i>	<i>2,50</i>	<i>-</i>
<i>12</i>	<i>346321,82</i>	<i>2219913,59</i>	<i>346321,82</i>	<i>2219913,59</i>	<i>Картометрический метод</i>	<i>2,50</i>	<i>-</i>
<i>13</i>	<i>346329,82</i>	<i>2219918,30</i>	<i>346329,82</i>	<i>2219918,30</i>	<i>Картометрический метод</i>	<i>2,50</i>	<i>-</i>
<i>14</i>	<i>346337,93</i>	<i>2219943,21</i>	<i>346337,93</i>	<i>2219943,21</i>	<i>Картометрический метод</i>	<i>2,50</i>	<i>-</i>
<i>15</i>	<i>346394,48</i>	<i>2220117,06</i>	<i>346394,48</i>	<i>2220117,06</i>	<i>Картометрический метод</i>	<i>2,50</i>	<i>-</i>
<i>16</i>	<i>346433,75</i>	<i>2220237,53</i>	<i>346433,75</i>	<i>2220237,53</i>	<i>Картометрический метод</i>	<i>2,50</i>	<i>-</i>
<i>17</i>	<i>346403,79</i>	<i>2220248,17</i>	<i>346403,79</i>	<i>2220248,17</i>	<i>Картометрический метод</i>	<i>2,50</i>	<i>-</i>
<i>18</i>	<i>346406,01</i>	<i>2220257,21</i>	<i>346406,01</i>	<i>2220257,21</i>	<i>Картометрический метод</i>	<i>2,50</i>	<i>-</i>
<i>19</i>	<i>346435,97</i>	<i>2220252,14</i>	<i>346435,97</i>	<i>2220252,14</i>	<i>Картометрический метод</i>	<i>2,50</i>	<i>-</i>
<i>20</i>	<i>346438,82</i>	<i>2220253,88</i>	<i>346438,82</i>	<i>2220253,88</i>	<i>Картометрический метод</i>	<i>2,50</i>	<i>-</i>
<i>21</i>	<i>346479,06</i>	<i>2220388,89</i>	<i>346479,06</i>	<i>2220388,89</i>	<i>Картометрический метод</i>	<i>2,50</i>	<i>-</i>
<i>22</i>	<i>346535,59</i>	<i>2220563,97</i>	<i>346535,59</i>	<i>2220563,97</i>	<i>Картометрический метод</i>	<i>2,50</i>	<i>-</i>

Сведения о местоположении измененных (уточненных) границ объекта							
23	346533,17	2220566,77	346533,17	2220566,77	Картометрический метод	2,50	-
24	346527,82	2220567,03	346527,82	2220567,03	Картометрический метод	2,50	-
25	346516,07	2220562,81	346516,07	2220562,81	Картометрический метод	2,50	-
26	346379,00	2220482,76	346379,00	2220482,76	Картометрический метод	2,50	-
27	346378,56	2220483,94	346378,56	2220483,94	Картометрический метод	2,50	-
28	346331,46	2220456,20	346331,46	2220456,20	Картометрический метод	2,50	-
29	346329,15	2220459,64	346329,15	2220459,64	Картометрический метод	2,50	-
30	346377,10	2220487,90	346377,10	2220487,90	Картометрический метод	2,50	-
31	346318,43	2220647,22	346318,43	2220647,22	Картометрический метод	2,50	-
32	346215,56	2220614,62	346215,56	2220614,62	Картометрический метод	2,50	-
33	346125,98	2220597,60	346125,98	2220597,60	Картометрический метод	2,50	-
34	346060,66	2220585,19	346060,66	2220585,19	Картометрический метод	2,50	-
35	345998,55	2220590,83	345998,55	2220590,83	Картометрический метод	2,50	-
36	345978,51	2220586,64	345978,51	2220586,64	Картометрический метод	2,50	-
37	345921,53	2220574,70	345921,53	2220574,70	Картометрический метод	2,50	-
38	345852,74	2220553,65	345852,74	2220553,65	Картометрический метод	2,50	-
39	345784,54	2220532,78	345784,54	2220532,78	Картометрический метод	2,50	-
40	345692,63	2220504,65	345692,63	2220504,65	Картометрический метод	2,50	-
41	345664,97	2220453,90	345664,97	2220453,90	Картометрический метод	2,50	-
42	345682,85	2220384,86	345682,85	2220384,86	Картометрический метод	2,50	-
43	345611,01	2220358,14	345611,01	2220358,14	Картометрический метод	2,50	-
44	345564,33	2220330,13	345564,33	2220330,13	Картометрический метод	2,50	-
45	345472,72	2220316,13	345472,72	2220316,13	Картометрический метод	2,50	-
46	345522,61	2220217,80	345522,61	2220217,80	Картометрический метод	2,50	-
47	345553,02	2220174,53	345553,02	2220174,53	Картометрический метод	2,50	-
48	345572,54	2220186,48	345572,54	2220186,48	Картометрический метод	2,50	-
49	345612,01	2220110,08	345612,01	2220110,08	Картометрический метод	2,50	-
50	345632,04	2220110,16	345632,04	2220110,16	Картометрический метод	2,50	-
51	345698,01	2220095,99	345698,01	2220095,99	Картометрический метод	2,50	-
52	345724,73	2220066,00	345724,73	2220066,00	Картометрический метод	2,50	-

Сведения о местоположении измененных (уточненных) границ объекта							
53	345735,09	2220044,73	345735,09	2220044,73	Картометрический метод	2,50	-
54	345765,47	2220036,34	345765,47	2220036,34	Картометрический метод	2,50	-
55	345757,23	2220003,37	345757,23	2220003,37	Картометрический метод	2,50	-
56	345749,89	2219973,98	345749,89	2219973,98	Картометрический метод	2,50	-
57	345741,35	2219945,93	345741,35	2219945,93	Картометрический метод	2,50	-
58	345727,92	2219919,32	345727,92	2219919,32	Картометрический метод	2,50	-
59	345717,04	2219900,85	345717,04	2219900,85	Картометрический метод	2,50	-
60	345697,22	2219871,85	345697,22	2219871,85	Картометрический метод	2,50	-
61	345679,33	2219836,80	345679,33	2219836,80	Картометрический метод	2,50	-
62	345669,58	2219819,64	345669,58	2219819,64	Картометрический метод	2,50	-
63	345666,36	2219831,42	345666,36	2219831,42	Картометрический метод	2,50	-
64	345665,44	2219839,98	345665,44	2219839,98	Картометрический метод	2,50	-
65	345654,50	2219836,80	345654,50	2219836,80	Картометрический метод	2,50	-
66	345634,90	2219832,98	345634,90	2219832,98	Картометрический метод	2,50	-
67	345633,39	2219838,93	345633,39	2219838,93	Картометрический метод	2,50	-
68	345613,36	2219833,09	345613,36	2219833,09	Картометрический метод	2,50	-
69	345608,19	2219832,03	345608,19	2219832,03	Картометрический метод	2,50	-
70	345619,73	2219781,99	345619,73	2219781,99	Картометрический метод	2,50	-
71	345583,33	2219771,77	345583,33	2219771,77	Картометрический метод	2,50	-
72	345573,92	2219800,76	345573,92	2219800,76	Картометрический метод	2,50	-
73	345542,41	2219787,78	345542,41	2219787,78	Картометрический метод	2,50	-
74	345538,96	2219796,11	345538,96	2219796,11	Картометрический метод	2,50	-
75	345531,71	2219811,22	345531,71	2219811,22	Картометрический метод	2,50	-
76	345515,47	2219802,11	345515,47	2219802,11	Картометрический метод	2,50	-
77	345507,43	2219821,19	345507,43	2219821,19	Картометрический метод	2,50	-
78	345495,72	2219815,88	345495,72	2219815,88	Картометрический метод	2,50	-
79	345521,74	2219753,80	345521,74	2219753,80	Картометрический метод	2,50	-
80	345475,14	2219739,70	345475,14	2219739,70	Картометрический метод	2,50	-
81	345466,26	2219771,91	345466,26	2219771,91	Картометрический метод	2,50	-
82	345441,15	2219764,79	345441,15	2219764,79	Картометрический метод	2,50	-

Сведения о местоположении измененных (уточненных) границ объекта							
83	345442,26	2219760,52	345442,26	2219760,52	Картометрический метод	2,50	-
84	345420,01	2219754,58	345420,01	2219754,58	Картометрический метод	2,50	-
85	345417,78	2219761,43	345417,78	2219761,43	Картометрический метод	2,50	-
86	345399,26	2219756,93	345399,26	2219756,93	Картометрический метод	2,50	-
87	345408,30	2219719,72	345408,30	2219719,72	Картометрический метод	2,50	-
88	345395,02	2219716,11	345395,02	2219716,11	Картометрический метод	2,50	-
89	345368,08	2219710,55	345368,08	2219710,55	Картометрический метод	2,50	-
90	345361,51	2219736,63	345361,51	2219736,63	Картометрический метод	2,50	-
91	345351,05	2219781,06	345351,05	2219781,06	Картометрический метод	2,50	-
92	345323,07	2219774,37	345323,07	2219774,37	Картометрический метод	2,50	-
93	345332,47	2219735,44	345332,47	2219735,44	Картометрический метод	2,50	-
94	345321,76	2219733,62	345321,76	2219733,62	Картометрический метод	2,50	-
95	345304,64	2219730,70	345304,64	2219730,70	Картометрический метод	2,50	-
96	345281,23	2219848,78	345281,23	2219848,78	Картометрический метод	2,50	-
97	345254,39	2219843,22	345254,39	2219843,22	Картометрический метод	2,50	-
98	345278,47	2219726,25	345278,47	2219726,25	Картометрический метод	2,50	-
99	345204,33	2219713,63	345204,33	2219713,63	Картометрический метод	2,50	-
100	345190,85	2219713,63	345190,85	2219713,63	Картометрический метод	2,50	-
101	345184,26	2219738,95	345184,26	2219738,95	Картометрический метод	2,50	-
102	345168,68	2219735,03	345168,68	2219735,03	Картометрический метод	2,50	-
103	345173,21	2219713,63	345173,21	2219713,63	Картометрический метод	2,50	-
104	345165,64	2219713,63	345165,64	2219713,63	Картометрический метод	2,50	-
105	345155,90	2219807,46	345155,90	2219807,46	Картометрический метод	2,50	-
106	345142,41	2219805,22	345142,41	2219805,22	Картометрический метод	2,50	-
107	344902,31	2219774,59	344902,31	2219774,59	Картометрический метод	2,50	-
108	344932,22	2219683,53	344932,22	2219683,53	Картометрический метод	2,50	-
109	344907,85	2219677,55	344907,85	2219677,55	Картометрический метод	2,50	-
110	344910,70	2219666,53	344910,70	2219666,53	Картометрический метод	2,50	-
111	344897,82	2219662,37	344897,82	2219662,37	Картометрический метод	2,50	-
112	344881,53	2219657,41	344881,53	2219657,41	Картометрический метод	2,50	-

Сведения о местоположении измененных (уточненных) границ объекта							
113	344882,69	2219653,79	344882,69	2219653,79	Картометрический метод	2,50	-
114	344860,30	2219646,18	344860,30	2219646,18	Картометрический метод	2,50	-
115	344839,52	2219641,65	344839,52	2219641,65	Картометрический метод	2,50	-
116	344811,91	2219632,08	344811,91	2219632,08	Картометрический метод	2,50	-
117	344801,58	2219664,06	344801,58	2219664,06	Картометрический метод	2,50	-
118	344778,75	2219656,08	344778,75	2219656,08	Картометрический метод	2,50	-
119	344782,67	2219644,54	344782,67	2219644,54	Картометрический метод	2,50	-
120	344767,38	2219639,02	344767,38	2219639,02	Картометрический метод	2,50	-
121	344762,10	2219637,21	344762,10	2219637,21	Картометрический метод	2,50	-
122	344778,27	2219588,80	344778,27	2219588,80	Картометрический метод	2,50	-
123	344717,17	2219574,75	344717,17	2219574,75	Картометрический метод	2,50	-
124	344702,88	2219617,16	344702,88	2219617,16	Картометрический метод	2,50	-
125	344676,17	2219607,24	344676,17	2219607,24	Картометрический метод	2,50	-
126	344686,81	2219568,02	344686,81	2219568,02	Картометрический метод	2,50	-
127	344640,56	2219556,70	344640,56	2219556,70	Картометрический метод	2,50	-
128	344643,20	2219547,67	344643,20	2219547,67	Картометрический метод	2,50	-
129	344641,53	2219547,19	344641,53	2219547,19	Картометрический метод	2,50	-
130	344643,56	2219539,42	344643,56	2219539,42	Картометрический метод	2,50	-
131	344632,99	2219535,47	344632,99	2219535,47	Картометрический метод	2,50	-
132	344630,41	2219543,54	344630,41	2219543,54	Картометрический метод	2,50	-
133	344623,89	2219565,88	344623,89	2219565,88	Картометрический метод	2,50	-
134	344623,22	2219568,07	344623,22	2219568,07	Картометрический метод	2,50	-
135	344621,78	2219572,72	344621,78	2219572,72	Картометрический метод	2,50	-
136	344620,06	2219572,18	344620,06	2219572,18	Картометрический метод	2,50	-
137	344601,00	2219566,20	344601,00	2219566,20	Картометрический метод	2,50	-
138	344584,78	2219617,71	344584,78	2219617,71	Картометрический метод	2,50	-
139	344577,44	2219641,02	344577,44	2219641,02	Картометрический метод	2,50	-
140	344568,84	2219634,11	344568,84	2219634,11	Картометрический метод	2,50	-
141	344537,94	2219604,47	344537,94	2219604,47	Картометрический метод	2,50	-
142	344552,40	2219558,32	344552,40	2219558,32	Картометрический метод	2,50	-

Сведения о местоположении измененных (уточненных) границ объекта							
143	344571,95	2219564,18	344571,95	2219564,18	Картометрический метод	2,50	-
144	344575,24	2219553,73	344575,24	2219553,73	Картометрический метод	2,50	-
145	344540,17	2219542,42	344540,17	2219542,42	Картометрический метод	2,50	-
146	344537,98	2219550,09	344537,98	2219550,09	Картометрический метод	2,50	-
147	344522,44	2219545,72	344522,44	2219545,72	Картометрический метод	2,50	-
148	344523,97	2219539,45	344523,97	2219539,45	Картометрический метод	2,50	-
149	344516,51	2219537,49	344516,51	2219537,49	Картометрический метод	2,50	-
150	344508,41	2219560,86	344508,41	2219560,86	Картометрический метод	2,50	-
151	344497,06	2219556,56	344497,06	2219556,56	Картометрический метод	2,50	-
152	344504,23	2219534,09	344504,23	2219534,09	Картометрический метод	2,50	-
153	344502,75	2219533,68	344502,75	2219533,68	Картометрический метод	2,50	-
154	344503,76	2219530,52	344503,76	2219530,52	Картометрический метод	2,50	-
155	344450,86	2219510,06	344450,86	2219510,06	Картометрический метод	2,50	-
156	344368,81	2219480,49	344368,81	2219480,49	Картометрический метод	2,50	-
157	344351,96	2219474,41	344351,96	2219474,41	Картометрический метод	2,50	-
158	344352,28	2219473,46	344352,28	2219473,46	Картометрический метод	2,50	-
159	344369,11	2219478,51	344369,11	2219478,51	Картометрический метод	2,50	-
160	344393,55	2219401,20	344393,55	2219401,20	Картометрический метод	2,50	-
161	344365,62	2219391,58	344365,62	2219391,58	Картометрический метод	2,50	-
162	344359,18	2219409,00	344359,18	2219409,00	Картометрический метод	2,50	-
163	344363,93	2219420,24	344363,93	2219420,24	Картометрический метод	2,50	-
164	344350,96	2219416,20	344350,96	2219416,20	Картометрический метод	2,50	-
165	344348,78	2219419,44	344348,78	2219419,44	Картометрический метод	2,50	-
166	344341,82	2219435,59	344341,82	2219435,59	Картометрический метод	2,50	-
167	344332,08	2219467,25	344332,08	2219467,25	Картометрический метод	2,50	-
168	344308,91	2219458,90	344308,91	2219458,90	Картометрический метод	2,50	-
169	344284,40	2219445,68	344284,40	2219445,68	Картометрический метод	2,50	-
170	344256,98	2219542,24	344256,98	2219542,24	Картометрический метод	2,50	-
171	344198,47	2219517,51	344198,47	2219517,51	Картометрический метод	2,50	-
172	344123,00	2219485,61	344123,00	2219485,61	Картометрический метод	2,50	-

Сведения о местоположении измененных (уточненных) границ объекта							
173	344090,20	2219548,40	344090,20	2219548,40	Картометрический метод	2,50	-
174	344073,47	2219557,61	344073,47	2219557,61	Картометрический метод	2,50	-
175	344038,46	2219558,91	344038,46	2219558,91	Картометрический метод	2,50	-
176	343985,25	2219558,86	343985,25	2219558,86	Картометрический метод	2,50	-
177	343978,85	2219579,78	343978,85	2219579,78	Картометрический метод	2,50	-
178	343898,45	2219551,17	343898,45	2219551,17	Картометрический метод	2,50	-
179	343974,25	2219377,68	343974,25	2219377,68	Картометрический метод	2,50	-
180	343914,35	2219349,48	343914,35	2219349,48	Картометрический метод	2,50	-
181	343939,44	2219305,14	343939,44	2219305,14	Картометрический метод	2,50	-
182	343943,94	2219301,21	343943,94	2219301,21	Картометрический метод	2,50	-
183	343969,68	2219263,18	343969,68	2219263,18	Картометрический метод	2,50	-
184	343986,34	2219240,91	343986,34	2219240,91	Картометрический метод	2,50	-
185	343989,77	2219234,63	343989,77	2219234,63	Картометрический метод	2,50	-
186	343993,31	2219229,32	343993,31	2219229,32	Картометрический метод	2,50	-
187	344010,66	2219199,29	344010,66	2219199,29	Картометрический метод	2,50	-
188	343989,32	2219178,56	343989,32	2219178,56	Картометрический метод	2,50	-
189	343994,20	2219170,43	343994,20	2219170,43	Картометрический метод	2,50	-
190	343957,73	2219129,02	343957,73	2219129,02	Картометрический метод	2,50	-
191	343969,66	2219113,29	343969,66	2219113,29	Картометрический метод	2,50	-
192	343966,92	2219110,22	343966,92	2219110,22	Картометрический метод	2,50	-
193	343971,98	2219106,36	343971,98	2219106,36	Картометрический метод	2,50	-
194	343969,65	2219103,26	343969,65	2219103,26	Картометрический метод	2,50	-
195	344013,65	2219070,10	344013,65	2219070,10	Картометрический метод	2,50	-
196	344007,89	2219062,30	344007,89	2219062,30	Картометрический метод	2,50	-
197	344000,40	2219067,61	344000,40	2219067,61	Картометрический метод	2,50	-
198	344001,53	2219069,14	344001,53	2219069,14	Картометрический метод	2,50	-
199	343993,71	2219075,04	343993,71	2219075,04	Картометрический метод	2,50	-
200	343986,92	2219064,36	343986,92	2219064,36	Картометрический метод	2,50	-
201	343990,47	2219062,10	343990,47	2219062,10	Картометрический метод	2,50	-
202	343987,71	2219057,83	343987,71	2219057,83	Картометрический метод	2,50	-

Сведения о местоположении измененных (уточненных) границ объекта							
203	343984,19	2219060,08	343984,19	2219060,08	Картометрический метод	2,50	-
204	343983,77	2219059,43	343983,77	2219059,43	Картометрический метод	2,50	-
205	343977,79	2219062,69	343977,79	2219062,69	Картометрический метод	2,50	-
206	343972,02	2219061,78	343972,02	2219061,78	Картометрический метод	2,50	-
207	343972,04	2219060,81	343972,04	2219060,81	Картометрический метод	2,50	-
208	343972,32	2219058,99	343972,32	2219058,99	Картометрический метод	2,50	-
209	343970,39	2219058,69	343970,39	2219058,69	Картометрический метод	2,50	-
210	343939,44	2219087,10	343939,44	2219087,10	Картометрический метод	2,50	-
211	343931,81	2219079,47	343931,81	2219079,47	Картометрический метод	2,50	-
212	343928,87	2219081,83	343928,87	2219081,83	Картометрический метод	2,50	-
213	343905,98	2219106,32	343905,98	2219106,32	Картометрический метод	2,50	-
214	343894,66	2219115,18	343894,66	2219115,18	Картометрический метод	2,50	-
215	343881,39	2219117,07	343881,39	2219117,07	Картометрический метод	2,50	-
216	343837,59	2219154,87	343837,59	2219154,87	Картометрический метод	2,50	-
217	343825,32	2219166,34	343825,32	2219166,34	Картометрический метод	2,50	-
218	343787,27	2219196,56	343787,27	2219196,56	Картометрический метод	2,50	-
219	343718,08	2219093,72	343718,08	2219093,72	Картометрический метод	2,50	-
220	343725,23	2219086,47	343725,23	2219086,47	Картометрический метод	2,50	-
221	343738,16	2219061,98	343738,16	2219061,98	Картометрический метод	2,50	-
222	343765,89	2219098,68	343765,89	2219098,68	Картометрический метод	2,50	-
223	343852,53	2219032,53	343852,53	2219032,53	Картометрический метод	2,50	-
224	343829,57	2219002,18	343829,57	2219002,18	Картометрический метод	2,50	-
225	343790,34	2219033,73	343790,34	2219033,73	Картометрический метод	2,50	-
226	343784,27	2219025,63	343784,27	2219025,63	Картометрический метод	2,50	-
227	343778,16	2219017,50	343778,16	2219017,50	Картометрический метод	2,50	-
228	343818,80	2218987,89	343818,80	2218987,89	Картометрический метод	2,50	-
229	343810,09	2218976,36	343810,09	2218976,36	Картометрический метод	2,50	-
230	343792,42	2218989,54	343792,42	2218989,54	Картометрический метод	2,50	-
231	343785,48	2218981,00	343785,48	2218981,00	Картометрический метод	2,50	-
232	343803,62	2218967,34	343803,62	2218967,34	Картометрический метод	2,50	-

Сведения о местоположении измененных (уточненных) границ объекта							
233	343797,19	2218959,03	343797,19	2218959,03	Картометрический метод	2,50	-
234	343753,81	2218992,15	343753,81	2218992,15	Картометрический метод	2,50	-
235	343755,15	2218981,37	343755,15	2218981,37	Картометрический метод	2,50	-
236	343749,49	2218962,50	343749,49	2218962,50	Картометрический метод	2,50	-
237	343741,66	2218951,64	343741,66	2218951,64	Картометрический метод	2,50	-
238	343755,60	2218942,15	343755,60	2218942,15	Картометрический метод	2,50	-
239	343755,77	2218939,46	343755,77	2218939,46	Картометрический метод	2,50	-
240	343745,51	2218927,96	343745,51	2218927,96	Картометрический метод	2,50	-
241	343753,07	2218920,09	343753,07	2218920,09	Картометрический метод	2,50	-
242	343757,15	2218917,12	343757,15	2218917,12	Картометрический метод	2,50	-
243	343758,13	2218901,19	343758,13	2218901,19	Картометрический метод	2,50	-
244	343768,87	2218903,14	343768,87	2218903,14	Картометрический метод	2,50	-
245	343799,90	2218843,79	343799,90	2218843,79	Картометрический метод	2,50	-
246	343809,11	2218833,23	343809,11	2218833,23	Картометрический метод	2,50	-
247	343834,32	2218806,40	343834,32	2218806,40	Картометрический метод	2,50	-
248	343841,51	2218798,74	343841,51	2218798,74	Картометрический метод	2,50	-
249	343847,27	2218804,87	343847,27	2218804,87	Картометрический метод	2,50	-
250	343901,33	2218859,69	343901,33	2218859,69	Картометрический метод	2,50	-
251	343971,99	2218931,31	343971,99	2218931,31	Картометрический метод	2,50	-
252	344051,64	2219074,05	344051,64	2219074,05	Картометрический метод	2,50	-
253	344068,04	2219119,46	344068,04	2219119,46	Картометрический метод	2,50	-
254	344082,20	2219143,50	344082,20	2219143,50	Картометрический метод	2,50	-
255	344159,30	2219224,86	344159,30	2219224,86	Картометрический метод	2,50	-
256	344217,13	2219281,66	344217,13	2219281,66	Картометрический метод	2,50	-
257	344256,79	2219319,24	344256,79	2219319,24	Картометрический метод	2,50	-
258	344304,69	2219351,32	344304,69	2219351,32	Картометрический метод	2,50	-
259	344376,74	2219383,65	344376,74	2219383,65	Картометрический метод	2,50	-
260	344519,46	2219427,29	344519,46	2219427,29	Картометрический метод	2,50	-
261	344593,57	2219450,31	344593,57	2219450,31	Картометрический метод	2,50	-
262	344716,72	2219486,82	344716,72	2219486,82	Картометрический метод	2,50	-

Сведения о местоположении измененных (уточненных) границ объекта							
263	344784,52	2219509,38	344784,52	2219509,38	Картометрический метод	2,50	-
264	344914,85	2219552,74	344914,85	2219552,74	Картометрический метод	2,50	-
265	344955,20	2219563,40	344955,20	2219563,40	Картометрический метод	2,50	-
266	345039,94	2219582,84	345039,94	2219582,84	Картометрический метод	2,50	-
267	345091,72	2219590,91	345091,72	2219590,91	Картометрический метод	2,50	-
268	345132,78	2219598,35	345132,78	2219598,35	Картометрический метод	2,50	-
269	345190,22	2219605,02	345190,22	2219605,02	Картометрический метод	2,50	-
270	345313,90	2219621,27	345313,90	2219621,27	Картометрический метод	2,50	-
271	345414,97	2219638,55	345414,97	2219638,55	Картометрический метод	2,50	-
272	345442,40	2219644,40	345442,40	2219644,40	Картометрический метод	2,50	-
273	345476,19	2219651,61	345476,19	2219651,61	Картометрический метод	2,50	-
274	345519,09	2219661,41	345519,09	2219661,41	Картометрический метод	2,50	-
275	345542,26	2219668,92	345542,26	2219668,92	Картометрический метод	2,50	-
276	345584,23	2219686,49	345584,23	2219686,49	Картометрический метод	2,50	-
277	345634,29	2219708,18	345634,29	2219708,18	Картометрический метод	2,50	-
1	345656,84	2219717,16	345656,84	2219717,16	Картометрический метод	2,50	-
62:17-7.42(2)							
278	345613,59	2219385,14	345613,59	2219385,14	Картометрический метод	2,50	-
279	345676,11	2219400,01	345676,11	2219400,01	Картометрический метод	2,50	-
280	345782,30	2219427,46	345782,30	2219427,46	Картометрический метод	2,50	-
281	345757,12	2219581,45	345757,12	2219581,45	Картометрический метод	2,50	-
282	345725,15	2219648,89	345725,15	2219648,89	Картометрический метод	2,50	-
283	345785,23	2219669,78	345785,23	2219669,78	Картометрический метод	2,50	-
284	345786,10	2219666,29	345786,10	2219666,29	Картометрический метод	2,50	-
285	345812,51	2219672,34	345812,51	2219672,34	Картометрический метод	2,50	-
286	345815,66	2219658,26	345815,66	2219658,26	Картометрический метод	2,50	-
287	345825,15	2219660,60	345825,15	2219660,60	Картометрический метод	2,50	-
288	345820,09	2219681,87	345820,09	2219681,87	Картометрический метод	2,50	-
289	345828,63	2219685,24	345828,63	2219685,24	Картометрический метод	2,50	-
290	345839,64	2219655,12	345839,64	2219655,12	Картометрический метод	2,50	-
291	345844,83	2219655,12	345844,83	2219655,12	Картометрический метод	2,50	-

Сведения о местоположении измененных (уточненных) границ объекта							
292	345863,50	2219664,97	345863,50	2219664,97	Картометрический метод	2,50	-
293	345883,06	2219610,53	345883,06	2219610,53	Картометрический метод	2,50	-
294	345867,84	2219601,20	345867,84	2219601,20	Картометрический метод	2,50	-
295	345886,89	2219542,85	345886,89	2219542,85	Картометрический метод	2,50	-
296	345967,97	2219577,71	345967,97	2219577,71	Картометрический метод	2,50	-
297	346149,81	2219643,36	346149,81	2219643,36	Картометрический метод	2,50	-
298	346225,48	2219659,35	346225,48	2219659,35	Картометрический метод	2,50	-
299	346256,79	2219666,13	346256,79	2219666,13	Картометрический метод	2,50	-
300	346292,12	2219779,39	346292,12	2219779,39	Картометрический метод	2,50	-
301	346323,00	2219895,98	346323,00	2219895,98	Картометрический метод	2,50	-
302	346321,48	2219899,27	346321,48	2219899,27	Картометрический метод	2,50	-
303	346308,18	2219902,13	346308,18	2219902,13	Картометрический метод	2,50	-
304	346288,64	2219900,79	346288,64	2219900,79	Картометрический метод	2,50	-
305	346194,46	2219881,22	346194,46	2219881,22	Картометрический метод	2,50	-
306	346112,24	2219871,25	346112,24	2219871,25	Картометрический метод	2,50	-
307	345993,18	2219837,88	345993,18	2219837,88	Картометрический метод	2,50	-
308	345913,76	2219806,71	345913,76	2219806,71	Картометрический метод	2,50	-
309	345766,20	2219748,80	345766,20	2219748,80	Картометрический метод	2,50	-
310	345727,32	2219736,93	345727,32	2219736,93	Картометрический метод	2,50	-
311	345693,20	2219726,16	345693,20	2219726,16	Картометрический метод	2,50	-
312	345658,94	2219712,63	345658,94	2219712,63	Картометрический метод	2,50	-
313	345636,20	2219703,56	345636,20	2219703,56	Картометрический метод	2,50	-
314	345586,12	2219681,86	345586,12	2219681,86	Картометрический метод	2,50	-
315	345544,40	2219664,40	345544,40	2219664,40	Картометрический метод	2,50	-
316	345520,65	2219656,66	345520,65	2219656,66	Картометрический метод	2,50	-
317	345443,18	2219639,46	345443,18	2219639,46	Картометрический метод	2,50	-
318	345415,96	2219633,64	345415,96	2219633,64	Картометрический метод	2,50	-
319	345314,74	2219616,35	345314,74	2219616,35	Картометрический метод	2,50	-
320	345191,07	2219600,09	345191,07	2219600,09	Картометрический метод	2,50	-
321	345133,65	2219593,43	345133,65	2219593,43	Картометрический метод	2,50	-

Сведения о местоположении измененных (уточненных) границ объекта							
322	345041,24	2219578,01	345041,24	2219578,01	Картометрический метод	2,50	-
323	344956,87	2219558,69	344956,87	2219558,69	Картометрический метод	2,50	-
324	344916,26	2219547,94	344916,26	2219547,94	Картометрический метод	2,50	-
325	344786,42	2219504,75	344786,42	2219504,75	Картометрический метод	2,50	-
326	344718,10	2219482,02	344718,10	2219482,02	Картометрический метод	2,50	-
327	344595,26	2219445,60	344595,26	2219445,60	Картометрический метод	2,50	-
328	344520,71	2219422,44	344520,71	2219422,44	Картометрический метод	2,50	-
329	344378,18	2219378,86	344378,18	2219378,86	Картометрический метод	2,50	-
330	344307,72	2219347,35	344307,72	2219347,35	Картометрический метод	2,50	-
331	344261,20	2219314,39	344261,20	2219314,39	Картометрический метод	2,50	-
332	344220,85	2219278,31	344220,85	2219278,31	Картометрический метод	2,50	-
333	344162,94	2219221,44	344162,94	2219221,44	Картометрический метод	2,50	-
334	344141,29	2219198,16	344141,29	2219198,16	Картометрический метод	2,50	-
335	344141,30	2219198,14	344141,30	2219198,14	Картометрический метод	2,50	-
336	344162,38	2219165,31	344162,38	2219165,31	Картометрический метод	2,50	-
337	344181,77	2219119,90	344181,77	2219119,90	Картометрический метод	2,50	-
338	344200,13	2219066,11	344200,13	2219066,11	Картометрический метод	2,50	-
339	344220,64	2218998,74	344220,64	2218998,74	Картометрический метод	2,50	-
340	344221,23	2218996,82	344221,23	2218996,82	Картометрический метод	2,50	-
341	344226,73	2218978,75	344226,73	2218978,75	Картометрический метод	2,50	-
342	344231,43	2218965,59	344231,43	2218965,59	Картометрический метод	2,50	-
343	344232,10	2218963,70	344232,10	2218963,70	Картометрический метод	2,50	-
344	344242,27	2218935,20	344242,27	2218935,20	Картометрический метод	2,50	-
345	344243,00	2218933,14	344243,00	2218933,14	Картометрический метод	2,50	-
346	344257,12	2218893,57	344257,12	2218893,57	Картометрический метод	2,50	-
347	344257,62	2218893,77	344257,62	2218893,77	Картометрический метод	2,50	-
348	344255,30	2218899,80	344255,30	2218899,80	Картометрический метод	2,50	-
349	344256,39	2218900,20	344256,39	2218900,20	Картометрический метод	2,50	-
350	344257,19	2218898,37	344257,19	2218898,37	Картометрический метод	2,50	-
351	344259,02	2218899,17	344259,02	2218899,17	Картометрический метод	2,50	-

Сведения о местоположении измененных (уточненных) границ объекта							
352	344258,22	2218901,00	344258,22	2218901,00	Картометрический метод	2,50	-
353	344260,76	2218901,98	344260,76	2218901,98	Картометрический метод	2,50	-
354	344277,89	2218908,60	344277,89	2218908,60	Картометрический метод	2,50	-
355	344275,97	2218913,26	344275,97	2218913,26	Картометрический метод	2,50	-
356	344314,75	2218932,04	344314,75	2218932,04	Картометрический метод	2,50	-
357	344333,18	2218941,90	344333,18	2218941,90	Картометрический метод	2,50	-
358	344332,98	2218942,35	344332,98	2218942,35	Картометрический метод	2,50	-
359	344343,61	2218948,04	344343,61	2218948,04	Картометрический метод	2,50	-
360	344342,27	2218951,38	344342,27	2218951,38	Картометрический метод	2,50	-
361	344339,75	2218957,65	344339,75	2218957,65	Картометрический метод	2,50	-
362	344338,91	2218958,63	344338,91	2218958,63	Картометрический метод	2,50	-
363	344331,35	2218973,34	344331,35	2218973,34	Картометрический метод	2,50	-
364	344332,01	2218973,67	344332,01	2218973,67	Картометрический метод	2,50	-
365	344342,36	2218978,88	344342,36	2218978,88	Картометрический метод	2,50	-
366	344356,81	2218986,15	344356,81	2218986,15	Картометрический метод	2,50	-
367	344362,26	2218989,36	344362,26	2218989,36	Картометрический метод	2,50	-
368	344366,58	2218980,87	344366,58	2218980,87	Картометрический метод	2,50	-
369	344370,53	2218973,11	344370,53	2218973,11	Картометрический метод	2,50	-
370	344375,80	2218964,69	344375,80	2218964,69	Картометрический метод	2,50	-
371	344382,51	2218951,17	344382,51	2218951,17	Картометрический метод	2,50	-
372	344382,98	2218951,39	344382,98	2218951,39	Картометрический метод	2,50	-
373	344443,92	2218979,97	344443,92	2218979,97	Картометрический метод	2,50	-
374	344478,61	2218997,62	344478,61	2218997,62	Картометрический метод	2,50	-
375	344465,88	2219021,26	344465,88	2219021,26	Картометрический метод	2,50	-
376	344486,79	2219034,63	344486,79	2219034,63	Картометрический метод	2,50	-
377	344484,32	2219038,80	344484,32	2219038,80	Картометрический метод	2,50	-
378	344502,85	2219050,48	344502,85	2219050,48	Картометрический метод	2,50	-
379	344519,23	2219060,98	344519,23	2219060,98	Картометрический метод	2,50	-
380	344568,88	2219091,48	344568,88	2219091,48	Картометрический метод	2,50	-
381	344563,26	2219103,21	344563,26	2219103,21	Картометрический метод	2,50	-

Сведения о местоположении измененных (уточненных) границ объекта							
382	344571,46	2219107,01	344571,46	2219107,01	Картометрический метод	2,50	-
383	344572,40	2219104,50	344572,40	2219104,50	Картометрический метод	2,50	-
384	344586,83	2219112,08	344586,83	2219112,08	Картометрический метод	2,50	-
385	344588,51	2219107,62	344588,51	2219107,62	Картометрический метод	2,50	-
386	344594,90	2219109,18	344594,90	2219109,18	Картометрический метод	2,50	-
387	344599,81	2219100,38	344599,81	2219100,38	Картометрический метод	2,50	-
388	344618,99	2219106,25	344618,99	2219106,25	Картометрический метод	2,50	-
389	344638,87	2219114,73	344638,87	2219114,73	Картометрический метод	2,50	-
390	344639,88	2219114,75	344639,88	2219114,75	Картометрический метод	2,50	-
391	344653,86	2219119,29	344653,86	2219119,29	Картометрический метод	2,50	-
392	344660,91	2219089,70	344660,91	2219089,70	Картометрический метод	2,50	-
393	344668,10	2219093,01	344668,10	2219093,01	Картометрический метод	2,50	-
394	344683,56	2219100,13	344683,56	2219100,13	Картометрический метод	2,50	-
395	344709,91	2219110,63	344709,91	2219110,63	Картометрический метод	2,50	-
396	344748,43	2219125,98	344748,43	2219125,98	Картометрический метод	2,50	-
397	344986,80	2219203,60	344986,80	2219203,60	Картометрический метод	2,50	-
398	345133,61	2219253,24	345133,61	2219253,24	Картометрический метод	2,50	-
399	345210,70	2219277,98	345210,70	2219277,98	Картометрический метод	2,50	-
400	345227,89	2219283,49	345227,89	2219283,49	Картометрический метод	2,50	-
401	345320,76	2219310,07	345320,76	2219310,07	Картометрический метод	2,50	-
278	345613,59	2219385,14	345613,59	2219385,14	Картометрический метод	2,50	-
402	345162,62	2219392,94	345162,62	2219392,94	Картометрический метод	2,50	-
403	345139,99	2219454,87	345139,99	2219454,87	Картометрический метод	2,50	-
404	345086,74	2219436,30	345086,74	2219436,30	Картометрический метод	2,50	-
405	345110,32	2219374,38	345110,32	2219374,38	Картометрический метод	2,50	-
406	345135,31	2219383,25	345135,31	2219383,25	Картометрический метод	2,50	-
407	345134,29	2219386,30	345134,29	2219386,30	Картометрический метод	2,50	-
408	345150,81	2219393,66	345150,81	2219393,66	Картометрический метод	2,50	-
409	345152,34	2219389,29	345152,34	2219389,29	Картометрический метод	2,50	-
402	345162,62	2219392,94	345162,62	2219392,94	Картометрический метод	2,50	-

Сведения о местоположении измененных (уточненных) границ объекта							
62:17-7.42(3)							
410	345887,92	2218487,62	345887,92	2218487,62	Картометрический метод	2,50	-
411	345886,73	2218532,03	345886,73	2218532,03	Картометрический метод	2,50	-
412	345888,42	2218537,78	345888,42	2218537,78	Картометрический метод	2,50	-
413	345903,70	2218545,76	345903,70	2218545,76	Картометрический метод	2,50	-
414	345987,18	2218800,80	345987,18	2218800,80	Картометрический метод	2,50	-
415	346009,46	2218868,78	346009,46	2218868,78	Картометрический метод	2,50	-
416	346043,81	2218963,68	346043,81	2218963,68	Картометрический метод	2,50	-
417	346070,95	2219028,52	346070,95	2219028,52	Картометрический метод	2,50	-
418	346118,32	2219141,68	346118,32	2219141,68	Картометрический метод	2,50	-
419	346120,51	2219147,95	346120,51	2219147,95	Картометрический метод	2,50	-
420	346139,72	2219210,66	346139,72	2219210,66	Картометрический метод	2,50	-
421	346147,79	2219241,63	346147,79	2219241,63	Картометрический метод	2,50	-
422	346089,64	2219242,59	346089,64	2219242,59	Картометрический метод	2,50	-
423	345947,36	2219228,36	345947,36	2219228,36	Картометрический метод	2,50	-
424	345947,05	2219236,07	345947,05	2219236,07	Картометрический метод	2,50	-
425	345946,09	2219259,98	345946,09	2219259,98	Картометрический метод	2,50	-
426	345921,22	2219258,89	345921,22	2219258,89	Картометрический метод	2,50	-
427	345907,87	2219258,89	345907,87	2219258,89	Картометрический метод	2,50	-
428	345906,37	2219273,60	345906,37	2219273,60	Картометрический метод	2,50	-
429	345860,65	2219265,98	345860,65	2219265,98	Картометрический метод	2,50	-
430	345852,10	2219314,82	345852,10	2219314,82	Картометрический метод	2,50	-
431	345832,22	2219396,45	345832,22	2219396,45	Картометрический метод	2,50	-
432	345814,54	2219409,74	345814,54	2219409,74	Картометрический метод	2,50	-
433	345806,36	2219407,86	345806,36	2219407,86	Картометрический метод	2,50	-
434	345805,38	2219404,92	345805,38	2219404,92	Картометрический метод	2,50	-
435	345794,10	2219402,26	345794,10	2219402,26	Картометрический метод	2,50	-
436	345791,88	2219404,57	345791,88	2219404,57	Картометрический метод	2,50	-
437	345682,04	2219379,45	345682,04	2219379,45	Картометрический метод	2,50	-
438	345618,30	2219367,46	345618,30	2219367,46	Картометрический метод	2,50	-
439	345531,94	2219348,33	345531,94	2219348,33	Картометрический метод	2,50	-

Сведения о местоположении измененных (уточненных) границ объекта							
440	345429,24	2219324,06	345429,24	2219324,06	Картометрический метод	2,50	-
441	345331,12	2219299,27	345331,12	2219299,27	Картометрический метод	2,50	-
442	345232,05	2219272,31	345232,05	2219272,31	Картометрический метод	2,50	-
443	345213,38	2219266,27	345213,38	2219266,27	Картометрический метод	2,50	-
444	345169,42	2219252,06	345169,42	2219252,06	Картометрический метод	2,50	-
445	345139,45	2219242,37	345139,45	2219242,37	Картометрический метод	2,50	-
446	344992,01	2219192,82	344992,01	2219192,82	Картометрический метод	2,50	-
447	344756,33	2219115,23	344756,33	2219115,23	Картометрический метод	2,50	-
448	344722,89	2219101,71	344722,89	2219101,71	Картометрический метод	2,50	-
449	344687,64	2219087,46	344687,64	2219087,46	Картометрический метод	2,50	-
450	344668,40	2219077,94	344668,40	2219077,94	Картометрический метод	2,50	-
451	344635,34	2219061,58	344635,34	2219061,58	Картометрический метод	2,50	-
452	344648,80	2219066,40	344648,80	2219066,40	Картометрический метод	2,50	-
453	344657,29	2219069,73	344657,29	2219069,73	Картометрический метод	2,50	-
454	344659,31	2219070,88	344659,31	2219070,88	Картометрический метод	2,50	-
455	344659,61	2219070,23	344659,61	2219070,23	Картометрический метод	2,50	-
456	344663,30	2219061,46	344663,30	2219061,46	Картометрический метод	2,50	-
457	344665,60	2219054,71	344665,60	2219054,71	Картометрический метод	2,50	-
458	344669,50	2219031,01	344669,50	2219031,01	Картометрический метод	2,50	-
459	344675,32	2219022,20	344675,32	2219022,20	Картометрический метод	2,50	-
460	344687,65	2219025,49	344687,65	2219025,49	Картометрический метод	2,50	-
461	344707,31	2218972,30	344707,31	2218972,30	Картометрический метод	2,50	-
462	344720,14	2218976,28	344720,14	2218976,28	Картометрический метод	2,50	-
463	344740,45	2218982,58	344740,45	2218982,58	Картометрический метод	2,50	-
464	344752,40	2218929,84	344752,40	2218929,84	Картометрический метод	2,50	-
465	344757,80	2218906,00	344757,80	2218906,00	Картометрический метод	2,50	-
466	344759,01	2218901,10	344759,01	2218901,10	Картометрический метод	2,50	-
467	344761,09	2218891,51	344761,09	2218891,51	Картометрический метод	2,50	-
468	344734,64	2218882,91	344734,64	2218882,91	Картометрический метод	2,50	-
469	344727,54	2218880,60	344727,54	2218880,60	Картометрический метод	2,50	-

Сведения о местоположении измененных (уточненных) границ объекта							
470	344621,23	2218843,67	344621,23	2218843,67	Картометрический метод	2,50	-
471	344604,65	2218883,50	344604,65	2218883,50	Картометрический метод	2,50	-
472	344599,10	2218881,45	344599,10	2218881,45	Картометрический метод	2,50	-
473	344595,18	2218888,15	344595,18	2218888,15	Картометрический метод	2,50	-
474	344524,55	2218856,14	344524,55	2218856,14	Картометрический метод	2,50	-
475	344525,13	2218854,77	344525,13	2218854,77	Картометрический метод	2,50	-
476	344534,23	2218830,07	344534,23	2218830,07	Картометрический метод	2,50	-
477	344539,66	2218815,32	344539,66	2218815,32	Картометрический метод	2,50	-
478	344518,57	2218807,99	344518,57	2218807,99	Картометрический метод	2,50	-
479	344488,28	2218796,78	344488,28	2218796,78	Картометрический метод	2,50	-
480	344485,26	2218803,42	344485,26	2218803,42	Картометрический метод	2,50	-
481	344471,21	2218834,33	344471,21	2218834,33	Картометрический метод	2,50	-
482	344463,83	2218835,51	344463,83	2218835,51	Картометрический метод	2,50	-
483	344438,24	2218826,81	344438,24	2218826,81	Картометрический метод	2,50	-
484	344411,10	2218815,16	344411,10	2218815,16	Картометрический метод	2,50	-
485	344407,42	2218823,68	344407,42	2218823,68	Картометрический метод	2,50	-
486	344387,58	2218817,27	344387,58	2218817,27	Картометрический метод	2,50	-
487	344344,70	2218805,85	344344,70	2218805,85	Картометрический метод	2,50	-
488	344330,06	2218801,90	344330,06	2218801,90	Картометрический метод	2,50	-
489	344310,48	2218794,34	344310,48	2218794,34	Картометрический метод	2,50	-
490	344302,91	2218791,17	344302,91	2218791,17	Картометрический метод	2,50	-
491	344298,61	2218804,60	344298,61	2218804,60	Картометрический метод	2,50	-
492	344294,05	2218818,21	344294,05	2218818,21	Картометрический метод	2,50	-
493	344266,68	2218810,01	344266,68	2218810,01	Картометрический метод	2,50	-
494	344234,98	2218800,40	344234,98	2218800,40	Картометрический метод	2,50	-
495	344251,18	2218756,79	344251,18	2218756,79	Картометрический метод	2,50	-
496	344260,51	2218730,29	344260,51	2218730,29	Картометрический метод	2,50	-
497	344264,74	2218731,36	344264,74	2218731,36	Картометрический метод	2,50	-
498	344273,41	2218732,23	344273,41	2218732,23	Картометрический метод	2,50	-
499	344279,88	2218708,15	344279,88	2218708,15	Картометрический метод	2,50	-

Сведения о местоположении измененных (уточненных) границ объекта							
500	344286,68	2218709,96	344286,68	2218709,96	Картометрический метод	2,50	-
501	344322,56	2218719,50	344322,56	2218719,50	Картометрический метод	2,50	-
502	344340,60	2218724,98	344340,60	2218724,98	Картометрический метод	2,50	-
503	344345,68	2218711,96	344345,68	2218711,96	Картометрический метод	2,50	-
504	344348,38	2218706,46	344348,38	2218706,46	Картометрический метод	2,50	-
505	344341,71	2218697,61	344341,71	2218697,61	Картометрический метод	2,50	-
506	344309,16	2218651,05	344309,16	2218651,05	Картометрический метод	2,50	-
507	344290,58	2218624,02	344290,58	2218624,02	Картометрический метод	2,50	-
508	344270,15	2218603,39	344270,15	2218603,39	Картометрический метод	2,50	-
509	344260,30	2218598,60	344260,30	2218598,60	Картометрический метод	2,50	-
510	344251,87	2218586,98	344251,87	2218586,98	Картометрический метод	2,50	-
511	344207,87	2218520,75	344207,87	2218520,75	Картометрический метод	2,50	-
512	344203,68	2218510,21	344203,68	2218510,21	Картометрический метод	2,50	-
513	344188,58	2218509,69	344188,58	2218509,69	Картометрический метод	2,50	-
514	344181,19	2218507,02	344181,19	2218507,02	Картометрический метод	2,50	-
515	344170,47	2218503,13	344170,47	2218503,13	Картометрический метод	2,50	-
516	344149,46	2218500,26	344149,46	2218500,26	Картометрический метод	2,50	-
517	344137,06	2218530,92	344137,06	2218530,92	Картометрический метод	2,50	-
518	344065,55	2218494,82	344065,55	2218494,82	Картометрический метод	2,50	-
519	344056,71	2218439,40	344056,71	2218439,40	Картометрический метод	2,50	-
520	344063,02	2218439,16	344063,02	2218439,16	Картометрический метод	2,50	-
521	344162,97	2218461,17	344162,97	2218461,17	Картометрический метод	2,50	-
522	344163,49	2218458,01	344163,49	2218458,01	Картометрический метод	2,50	-
523	344165,69	2218443,24	344165,69	2218443,24	Картометрический метод	2,50	-
524	344176,02	2218445,28	344176,02	2218445,28	Картометрический метод	2,50	-
525	344150,86	2218378,34	344150,86	2218378,34	Картометрический метод	2,50	-
526	344170,11	2218253,70	344170,11	2218253,70	Картометрический метод	2,50	-
527	344054,33	2218253,69	344054,33	2218253,69	Картометрический метод	2,50	-
528	344006,54	2218218,69	344006,54	2218218,69	Картометрический метод	2,50	-
529	344012,37	2218158,58	344012,37	2218158,58	Картометрический метод	2,50	-

Сведения о местоположении измененных (уточненных) границ объекта							
530	343960,61	2218139,91	343960,61	2218139,91	Картометрический метод	2,50	-
531	343964,84	2218090,11	343964,84	2218090,11	Картометрический метод	2,50	-
532	343973,82	2218089,08	343973,82	2218089,08	Картометрический метод	2,50	-
533	343979,12	2218058,09	343979,12	2218058,09	Картометрический метод	2,50	-
534	343956,06	2218055,36	343956,06	2218055,36	Картометрический метод	2,50	-
535	343955,46	2218064,63	343955,46	2218064,63	Картометрический метод	2,50	-
536	343863,77	2218066,84	343863,77	2218066,84	Картометрический метод	2,50	-
537	343863,59	2218089,64	343863,59	2218089,64	Картометрический метод	2,50	-
538	343862,52	2218094,73	343862,52	2218094,73	Картометрический метод	2,50	-
539	343839,12	2218097,58	343839,12	2218097,58	Картометрический метод	2,50	-
540	343832,72	2218183,66	343832,72	2218183,66	Картометрический метод	2,50	-
541	343832,35	2218188,65	343832,35	2218188,65	Картометрический метод	2,50	-
542	343805,30	2218175,45	343805,30	2218175,45	Картометрический метод	2,50	-
543	343762,62	2218144,97	343762,62	2218144,97	Картометрический метод	2,50	-
544	343763,54	2218143,66	343763,54	2218143,66	Картометрический метод	2,50	-
545	343772,95	2218131,70	343772,95	2218131,70	Картометрический метод	2,50	-
546	343754,68	2218005,84	343754,68	2218005,84	Картометрический метод	2,50	-
547	343662,51	2218003,03	343662,51	2218003,03	Картометрический метод	2,50	-
548	343629,26	2218055,82	343629,26	2218055,82	Картометрический метод	2,50	-
549	343628,80	2218056,42	343628,80	2218056,42	Картометрический метод	2,50	-
550	343575,49	2218034,53	343575,49	2218034,53	Картометрический метод	2,50	-
551	343491,12	2217985,87	343491,12	2217985,87	Картометрический метод	2,50	-
552	343437,86	2217968,27	343437,86	2217968,27	Картометрический метод	2,50	-
553	343322,10	2217923,67	343322,10	2217923,67	Картометрический метод	2,50	-
554	343229,87	2217897,26	343229,87	2217897,26	Картометрический метод	2,50	-
555	343231,93	2217891,46	343231,93	2217891,46	Картометрический метод	2,50	-
556	343234,29	2217885,10	343234,29	2217885,10	Картометрический метод	2,50	-
557	343267,39	2217795,97	343267,39	2217795,97	Картометрический метод	2,50	-
558	343287,30	2217737,93	343287,30	2217737,93	Картометрический метод	2,50	-
559	343294,10	2217739,72	343294,10	2217739,72	Картометрический метод	2,50	-

Сведения о местоположении измененных (уточненных) границ объекта							
560	343333,59	2217750,14	343333,59	2217750,14	Картометрический метод	2,50	-
561	343340,06	2217722,50	343340,06	2217722,50	Картометрический метод	2,50	-
562	343342,27	2217713,30	343342,27	2217713,30	Картометрический метод	2,50	-
563	343307,35	2217704,83	343307,35	2217704,83	Картометрический метод	2,50	-
564	343307,10	2217704,77	343307,10	2217704,77	Картометрический метод	2,50	-
565	343305,31	2217704,34	343305,31	2217704,34	Картометрический метод	2,50	-
566	343304,04	2217704,04	343304,04	2217704,04	Картометрический метод	2,50	-
567	343299,31	2217702,91	343299,31	2217702,91	Картометрический метод	2,50	-
568	343312,03	2217665,80	343312,03	2217665,80	Картометрический метод	2,50	-
569	343328,06	2217627,24	343328,06	2217627,24	Картометрический метод	2,50	-
570	343330,73	2217620,82	343330,73	2217620,82	Картометрический метод	2,50	-
571	343347,55	2217609,80	343347,55	2217609,80	Картометрический метод	2,50	-
572	343350,78	2217603,28	343350,78	2217603,28	Картометрический метод	2,50	-
573	343364,38	2217606,21	343364,38	2217606,21	Картометрический метод	2,50	-
574	343741,52	2217673,95	343741,52	2217673,95	Картометрический метод	2,50	-
575	343786,26	2217680,18	343786,26	2217680,18	Картометрический метод	2,50	-
576	343818,74	2217688,31	343818,74	2217688,31	Картометрический метод	2,50	-
577	343888,86	2217680,23	343888,86	2217680,23	Картометрический метод	2,50	-
578	343951,64	2217694,38	343951,64	2217694,38	Картометрический метод	2,50	-
579	344013,79	2217710,35	344013,79	2217710,35	Картометрический метод	2,50	-
580	344013,21	2217736,97	344013,21	2217736,97	Картометрический метод	2,50	-
581	344179,40	2217778,57	344179,40	2217778,57	Картометрический метод	2,50	-
582	344191,11	2217807,79	344191,11	2217807,79	Картометрический метод	2,50	-
583	344186,62	2217940,22	344186,62	2217940,22	Картометрический метод	2,50	-
584	344200,23	2217944,37	344200,23	2217944,37	Картометрический метод	2,50	-
585	344218,71	2217957,69	344218,71	2217957,69	Картометрический метод	2,50	-
586	344226,07	2217971,61	344226,07	2217971,61	Картометрический метод	2,50	-
587	344225,21	2217995,43	344225,21	2217995,43	Картометрический метод	2,50	-
588	344252,91	2218035,59	344252,91	2218035,59	Картометрический метод	2,50	-
589	344266,52	2218072,16	344266,52	2218072,16	Картометрический метод	2,50	-

Сведения о местоположении измененных (уточненных) границ объекта							
590	344262,47	2218104,54	344262,47	2218104,54	Картометрический метод	2,50	-
591	344276,21	2218108,29	344276,21	2218108,29	Картометрический метод	2,50	-
592	344292,33	2218111,88	344292,33	2218111,88	Картометрический метод	2,50	-
593	344315,23	2218117,51	344315,23	2218117,51	Картометрический метод	2,50	-
594	344315,63	2218117,61	344315,63	2218117,61	Картометрический метод	2,50	-
595	344330,72	2218169,46	344330,72	2218169,46	Картометрический метод	2,50	-
596	344349,07	2218188,47	344349,07	2218188,47	Картометрический метод	2,50	-
597	344349,07	2218178,17	344349,07	2218178,17	Картометрический метод	2,50	-
598	344372,97	2218182,41	344372,97	2218182,41	Картометрический метод	2,50	-
599	344369,36	2218192,64	344369,36	2218192,64	Картометрический метод	2,50	-
600	344366,41	2218200,19	344366,41	2218200,19	Картометрический метод	2,50	-
601	344360,70	2218206,98	344360,70	2218206,98	Картометрический метод	2,50	-
602	344393,68	2218226,36	344393,68	2218226,36	Картометрический метод	2,50	-
603	344392,88	2218247,46	344392,88	2218247,46	Картометрический метод	2,50	-
604	344403,79	2218252,81	344403,79	2218252,81	Картометрический метод	2,50	-
605	344460,19	2218259,22	344460,19	2218259,22	Картометрический метод	2,50	-
606	344546,81	2218284,95	344546,81	2218284,95	Картометрический метод	2,50	-
607	344581,45	2218312,03	344581,45	2218312,03	Картометрический метод	2,50	-
608	344600,25	2218317,84	344600,25	2218317,84	Картометрический метод	2,50	-
609	344678,59	2218342,91	344678,59	2218342,91	Картометрический метод	2,50	-
610	344713,05	2218366,14	344713,05	2218366,14	Картометрический метод	2,50	-
611	344726,04	2218410,71	344726,04	2218410,71	Картометрический метод	2,50	-
612	344732,71	2218461,99	344732,71	2218461,99	Картометрический метод	2,50	-
613	344748,41	2218359,93	344748,41	2218359,93	Картометрический метод	2,50	-
614	344779,52	2218097,62	344779,52	2218097,62	Картометрический метод	2,50	-
615	344773,92	2217992,29	344773,92	2217992,29	Картометрический метод	2,50	-
616	344772,47	2217941,18	344772,47	2217941,18	Картометрический метод	2,50	-
617	344770,33	2217866,58	344770,33	2217866,58	Картометрический метод	2,50	-
618	344770,32	2217865,00	344770,32	2217865,00	Картометрический метод	2,50	-
619	344770,27	2217864,45	344770,27	2217864,45	Картометрический метод	2,50	-

Сведения о местоположении измененных (уточненных) границ объекта							
620	345257,35	2217923,87	345257,35	2217923,87	Картометрический метод	2,50	-
621	345292,92	2217932,06	345292,92	2217932,06	Картометрический метод	2,50	-
622	345387,64	2217963,49	345387,64	2217963,49	Картометрический метод	2,50	-
623	345458,96	2217993,24	345458,96	2217993,24	Картометрический метод	2,50	-
624	345595,72	2218063,08	345595,72	2218063,08	Картометрический метод	2,50	-
625	345664,83	2218108,95	345664,83	2218108,95	Картометрический метод	2,50	-
626	345755,25	2218220,24	345755,25	2218220,24	Картометрический метод	2,50	-
627	345834,92	2218349,11	345834,92	2218349,11	Картометрический метод	2,50	-
410	345887,92	2218487,62	345887,92	2218487,62	Картометрический метод	2,50	-
62:17-7.42(4)							
628	344572,53	2218893,73	344572,53	2218893,73	Картометрический метод	2,50	-
629	344538,89	2218971,14	344538,89	2218971,14	Картометрический метод	2,50	-
630	344505,63	2218957,92	344505,63	2218957,92	Картометрический метод	2,50	-
631	344508,16	2218953,05	344508,16	2218953,05	Картометрический метод	2,50	-
632	344479,37	2218938,86	344479,37	2218938,86	Картометрический метод	2,50	-
633	344491,04	2218912,99	344491,04	2218912,99	Картометрический метод	2,50	-
634	344462,58	2218896,94	344462,58	2218896,94	Картометрический метод	2,50	-
635	344442,76	2218888,13	344442,76	2218888,13	Картометрический метод	2,50	-
636	344458,26	2218855,54	344458,26	2218855,54	Картометрический метод	2,50	-
637	344463,85	2218843,78	344463,85	2218843,78	Картометрический метод	2,50	-
638	344482,68	2218853,79	344482,68	2218853,79	Картометрический метод	2,50	-
639	344516,68	2218867,37	344516,68	2218867,37	Картометрический метод	2,50	-
640	344556,44	2218880,41	344556,44	2218880,41	Картометрический метод	2,50	-
628	344572,53	2218893,73	344572,53	2218893,73	Картометрический метод	2,50	-
62:17-7.42(5)							
641	344125,52	2218891,85	344125,52	2218891,85	Картометрический метод	2,50	-
642	344143,75	2218899,03	344143,75	2218899,03	Картометрический метод	2,50	-
643	344141,95	2218909,70	344141,95	2218909,70	Картометрический метод	2,50	-
644	344182,40	2218923,30	344182,40	2218923,30	Картометрический метод	2,50	-
645	344181,82	2218924,90	344181,82	2218924,90	Картометрический метод	2,50	-
646	344177,96	2218935,72	344177,96	2218935,72	Картометрический метод	2,50	-

Сведения о местоположении измененных (уточненных) границ объекта							
647	344183,90	2218938,01	344183,90	2218938,01	Картометрический метод	2,50	-
648	344167,55	2218985,82	344167,55	2218985,82	Картометрический метод	2,50	-
649	344158,15	2219008,16	344158,15	2219008,16	Картометрический метод	2,50	-
650	344163,55	2219009,72	344163,55	2219009,72	Картометрический метод	2,50	-
651	344172,71	2219012,37	344172,71	2219012,37	Картометрический метод	2,50	-
652	344164,78	2219036,49	344164,78	2219036,49	Картометрический метод	2,50	-
653	344155,93	2219056,84	344155,93	2219056,84	Картометрический метод	2,50	-
654	344151,29	2219073,88	344151,29	2219073,88	Картометрический метод	2,50	-
655	344146,08	2219093,41	344146,08	2219093,41	Картометрический метод	2,50	-
656	344178,58	2219102,05	344178,58	2219102,05	Картометрический метод	2,50	-
657	344180,29	2219102,69	344180,29	2219102,69	Картометрический метод	2,50	-
658	344175,09	2219117,96	344175,09	2219117,96	Картометрический метод	2,50	-
659	344156,37	2219161,80	344156,37	2219161,80	Картометрический метод	2,50	-
660	344135,99	2219192,46	344135,99	2219192,46	Картометрический метод	2,50	-
661	344086,92	2219139,69	344086,92	2219139,69	Картометрический метод	2,50	-
662	344072,34	2219117,25	344072,34	2219117,25	Картометрический метод	2,50	-
663	344070,18	2219111,19	344070,18	2219111,19	Картометрический метод	2,50	-
664	344073,58	2219079,95	344073,58	2219079,95	Картометрический метод	2,50	-
665	344078,35	2219079,69	344078,35	2219079,69	Картометрический метод	2,50	-
666	344107,62	2219080,37	344107,62	2219080,37	Картометрический метод	2,50	-
667	344107,62	2219077,54	344107,62	2219077,54	Картометрический метод	2,50	-
668	344108,38	2219072,58	344108,38	2219072,58	Картометрический метод	2,50	-
669	344114,18	2219073,60	344114,18	2219073,60	Картометрический метод	2,50	-
670	344125,91	2219074,26	344125,91	2219074,26	Картометрический метод	2,50	-
671	344138,28	2219076,42	344138,28	2219076,42	Картометрический метод	2,50	-
672	344142,09	2219077,41	344142,09	2219077,41	Картометрический метод	2,50	-
673	344146,35	2219064,82	344146,35	2219064,82	Картометрический метод	2,50	-
674	344147,50	2219060,56	344147,50	2219060,56	Картометрический метод	2,50	-
675	344152,69	2219037,17	344152,69	2219037,17	Картометрический метод	2,50	-
676	344125,81	2219032,00	344125,81	2219032,00	Картометрический метод	2,50	-

Сведения о местоположении измененных (уточненных) границ объекта							
677	344113,57	2219029,10	344113,57	2219029,10	Картометрический метод	2,50	-
678	344112,61	2219023,50	344112,61	2219023,50	Картометрический метод	2,50	-
679	344113,21	2219017,83	344113,21	2219017,83	Картометрический метод	2,50	-
680	344080,87	2219012,98	344080,87	2219012,98	Картометрический метод	2,50	-
681	344065,72	2219058,68	344065,72	2219058,68	Картометрический метод	2,50	-
682	344090,27	2218928,05	344090,27	2218928,05	Картометрический метод	2,50	-
683	344101,98	2218882,92	344101,98	2218882,92	Картометрический метод	2,50	-
684	344105,27	2218884,10	344105,27	2218884,10	Картометрический метод	2,50	-
685	344110,44	2218885,92	344110,44	2218885,92	Картометрический метод	2,50	-
686	344111,32	2218886,27	344111,32	2218886,27	Картометрический метод	2,50	-
687	344111,02	2218887,02	344111,02	2218887,02	Картометрический метод	2,50	-
688	344125,25	2218892,49	344125,25	2218892,49	Картометрический метод	2,50	-
641	344125,52	2218891,85	344125,52	2218891,85	Картометрический метод	2,50	-
62:17-7.42(6)							
689	344208,50	2218745,87	344208,50	2218745,87	Картометрический метод	2,50	-
690	344186,95	2218808,51	344186,95	2218808,51	Картометрический метод	2,50	-
691	344180,36	2218806,32	344180,36	2218806,32	Картометрический метод	2,50	-
692	344175,89	2218804,83	344175,89	2218804,83	Картометрический метод	2,50	-
693	344167,17	2218802,22	344167,17	2218802,22	Картометрический метод	2,50	-
694	344167,47	2218801,24	344167,47	2218801,24	Картометрический метод	2,50	-
695	344158,47	2218798,52	344158,47	2218798,52	Картометрический метод	2,50	-
696	344141,86	2218793,50	344141,86	2218793,50	Картометрический метод	2,50	-
697	344135,67	2218791,90	344135,67	2218791,90	Картометрический метод	2,50	-
698	344130,32	2218789,96	344130,32	2218789,96	Картометрический метод	2,50	-
699	344133,77	2218780,08	344133,77	2218780,08	Картометрический метод	2,50	-
700	344112,66	2218774,02	344112,66	2218774,02	Картометрический метод	2,50	-
701	344107,03	2218782,58	344107,03	2218782,58	Картометрический метод	2,50	-
702	344103,91	2218781,57	344103,91	2218781,57	Картометрический метод	2,50	-
703	344059,09	2218767,25	344059,09	2218767,25	Картометрический метод	2,50	-
704	344050,06	2218764,91	344050,06	2218764,91	Картометрический метод	2,50	-
705	344045,45	2218764,90	344045,45	2218764,90	Картометрический метод	2,50	-

Сведения о местоположении измененных (уточненных) границ объекта							
706	344047,97	2218749,25	344047,97	2218749,25	Картометрический метод	2,50	-
707	344051,83	2218713,93	344051,83	2218713,93	Картометрический метод	2,50	-
708	344058,78	2218714,79	344058,78	2218714,79	Картометрический метод	2,50	-
709	344068,25	2218716,24	344068,25	2218716,24	Картометрический метод	2,50	-
710	344085,27	2218719,11	344085,27	2218719,11	Картометрический метод	2,50	-
711	344120,37	2218724,29	344120,37	2218724,29	Картометрический метод	2,50	-
712	344142,05	2218726,09	344142,05	2218726,09	Картометрический метод	2,50	-
713	344141,39	2218729,98	344141,39	2218729,98	Картометрический метод	2,50	-
714	344162,44	2218734,42	344162,44	2218734,42	Картометрический метод	2,50	-
715	344165,22	2218733,33	344165,22	2218733,33	Картометрический метод	2,50	-
716	344169,74	2218731,44	344169,74	2218731,44	Картометрический метод	2,50	-
717	344174,57	2218734,83	344174,57	2218734,83	Картометрический метод	2,50	-
718	344196,59	2218739,92	344196,59	2218739,92	Картометрический метод	2,50	-
689	344208,50	2218745,87	344208,50	2218745,87	Картометрический метод	2,50	-
62:17-7.42(7)							
719	344034,48	2218383,00	344034,48	2218383,00	Картометрический метод	2,50	-
720	344047,29	2218423,60	344047,29	2218423,60	Картометрический метод	2,50	-
721	344059,71	2218501,43	344059,71	2218501,43	Картометрический метод	2,50	-
722	344060,66	2218530,36	344060,66	2218530,36	Картометрический метод	2,50	-
723	344057,87	2218577,29	344057,87	2218577,29	Картометрический метод	2,50	-
724	344054,43	2218617,35	344054,43	2218617,35	Картометрический метод	2,50	-
725	344048,49	2218616,60	344048,49	2218616,60	Картометрический метод	2,50	-
726	344040,06	2218615,53	344040,06	2218615,53	Картометрический метод	2,50	-
727	344039,58	2218614,18	344039,58	2218614,18	Картометрический метод	2,50	-
728	344007,20	2218614,81	344007,20	2218614,81	Картометрический метод	2,50	-
729	344006,60	2218616,52	344006,60	2218616,52	Картометрический метод	2,50	-
730	344005,12	2218619,01	344005,12	2218619,01	Картометрический метод	2,50	-
731	343996,93	2218619,02	343996,93	2218619,02	Картометрический метод	2,50	-
732	343996,91	2218615,91	343996,91	2218615,91	Картометрический метод	2,50	-
733	343996,37	2218579,01	343996,37	2218579,01	Картометрический метод	2,50	-
734	343996,49	2218575,28	343996,49	2218575,28	Картометрический метод	2,50	-

Сведения о местоположении измененных (уточненных) границ объекта							
735	343991,10	2218575,16	343991,10	2218575,16	Картометрический метод	2,50	-
736	343991,01	2218555,86	343991,01	2218555,86	Картометрический метод	2,50	-
737	343978,30	2218555,13	343978,30	2218555,13	Картометрический метод	2,50	-
738	343977,50	2218526,45	343977,50	2218526,45	Картометрический метод	2,50	-
739	343938,44	2218525,38	343938,44	2218525,38	Картометрический метод	2,50	-
740	343926,87	2218525,11	343926,87	2218525,11	Картометрический метод	2,50	-
741	343927,20	2218514,77	343927,20	2218514,77	Картометрический метод	2,50	-
742	343887,22	2218508,34	343887,22	2218508,34	Картометрический метод	2,50	-
743	343886,60	2218497,91	343886,60	2218497,91	Картометрический метод	2,50	-
744	343883,93	2218453,25	343883,93	2218453,25	Картометрический метод	2,50	-
745	343883,27	2218442,12	343883,27	2218442,12	Картометрический метод	2,50	-
746	343908,05	2218441,14	343908,05	2218441,14	Картометрический метод	2,50	-
747	343908,70	2218392,54	343908,70	2218392,54	Картометрический метод	2,50	-
748	343882,78	2218388,45	343882,78	2218388,45	Картометрический метод	2,50	-
749	343881,86	2218399,14	343881,86	2218399,14	Картометрический метод	2,50	-
750	343849,26	2218396,38	343849,26	2218396,38	Картометрический метод	2,50	-
751	343848,93	2218384,85	343848,93	2218384,85	Картометрический метод	2,50	-
752	343691,01	2218370,01	343691,01	2218370,01	Картометрический метод	2,50	-
753	343690,17	2218393,97	343690,17	2218393,97	Картометрический метод	2,50	-
754	343669,03	2218393,54	343669,03	2218393,54	Картометрический метод	2,50	-
755	343669,28	2218374,83	343669,28	2218374,83	Картометрический метод	2,50	-
756	343646,37	2218377,53	343646,37	2218377,53	Картометрический метод	2,50	-
757	343645,35	2218364,30	343645,35	2218364,30	Картометрический метод	2,50	-
758	343557,07	2218351,72	343557,07	2218351,72	Картометрический метод	2,50	-
759	343564,70	2218303,35	343564,70	2218303,35	Картометрический метод	2,50	-
760	343570,39	2218307,21	343570,39	2218307,21	Картометрический метод	2,50	-
761	343570,74	2218243,21	343570,74	2218243,21	Картометрический метод	2,50	-
762	343553,67	2218240,41	343553,67	2218240,41	Картометрический метод	2,50	-
763	343557,07	2218197,66	343557,07	2218197,66	Картометрический метод	2,50	-
764	343595,54	2218206,33	343595,54	2218206,33	Картометрический метод	2,50	-

Сведения о местоположении измененных (уточненных) границ объекта							
765	343597,76	2218195,41	343597,76	2218195,41	Картометрический метод	2,50	-
766	343603,38	2218167,70	343603,38	2218167,70	Картометрический метод	2,50	-
767	343620,96	2218171,32	343620,96	2218171,32	Картометрический метод	2,50	-
768	343615,10	2218198,62	343615,10	2218198,62	Картометрический метод	2,50	-
769	343615,10	2218209,09	343615,10	2218209,09	Картометрический метод	2,50	-
770	343669,66	2218219,66	343669,66	2218219,66	Картометрический метод	2,50	-
771	343829,86	2218259,51	343829,86	2218259,51	Картометрический метод	2,50	-
772	343830,10	2218258,54	343830,10	2218258,54	Картометрический метод	2,50	-
773	343849,79	2218261,98	343849,79	2218261,98	Картометрический метод	2,50	-
774	343849,36	2218264,36	343849,36	2218264,36	Картометрический метод	2,50	-
775	343849,53	2218264,40	343849,53	2218264,40	Картометрический метод	2,50	-
776	343881,66	2218273,09	343881,66	2218273,09	Картометрический метод	2,50	-
777	343923,47	2218281,68	343923,47	2218281,68	Картометрический метод	2,50	-
778	343959,24	2218311,16	343959,24	2218311,16	Картометрический метод	2,50	-
779	343974,47	2218326,01	343974,47	2218326,01	Картометрический метод	2,50	-
780	343989,94	2218345,31	343989,94	2218345,31	Картометрический метод	2,50	-
781	343993,40	2218366,08	343993,40	2218366,08	Картометрический метод	2,50	-
782	344012,14	2218362,96	344012,14	2218362,96	Картометрический метод	2,50	-
783	344008,69	2218342,18	344008,69	2218342,18	Картометрический метод	2,50	-
784	344009,59	2218342,03	344009,59	2218342,03	Картометрический метод	2,50	-
719	344034,48	2218383,00	344034,48	2218383,00	Картометрический метод	2,50	-
62:17-7.42(8)							
785	343778,00	2218564,65	343778,00	2218564,65	Картометрический метод	2,50	-
786	343784,79	2218600,22	343784,79	2218600,22	Картометрический метод	2,50	-
787	343781,95	2218600,22	343781,95	2218600,22	Картометрический метод	2,50	-
788	343764,28	2218600,19	343764,28	2218600,19	Картометрический метод	2,50	-
789	343764,61	2218602,85	343764,61	2218602,85	Картометрический метод	2,50	-
790	343765,58	2218610,58	343765,58	2218610,58	Картометрический метод	2,50	-
791	343758,03	2218609,03	343758,03	2218609,03	Картометрический метод	2,50	-
792	343758,06	2218637,55	343758,06	2218637,55	Картометрический метод	2,50	-
793	343750,09	2218637,55	343750,09	2218637,55	Картометрический метод	2,50	-

Сведения о местоположении измененных (уточненных) границ объекта							
794	343750,19	2218643,19	343750,19	2218643,19	Картометрический метод	2,50	-
795	343761,43	2218641,30	343761,43	2218641,30	Картометрический метод	2,50	-
796	343765,06	2218665,75	343765,06	2218665,75	Картометрический метод	2,50	-
797	343766,62	2218665,72	343766,62	2218665,72	Картометрический метод	2,50	-
798	343767,31	2218670,91	343767,31	2218670,91	Картометрический метод	2,50	-
799	343768,71	2218670,88	343768,71	2218670,88	Картометрический метод	2,50	-
800	343769,74	2218677,89	343769,74	2218677,89	Картометрический метод	2,50	-
801	343771,85	2218677,69	343771,85	2218677,69	Картометрический метод	2,50	-
802	343771,99	2218680,96	343771,99	2218680,96	Картометрический метод	2,50	-
803	343771,34	2218684,48	343771,34	2218684,48	Картометрический метод	2,50	-
804	343774,06	2218684,78	343774,06	2218684,78	Картометрический метод	2,50	-
805	343773,51	2218688,92	343773,51	2218688,92	Картометрический метод	2,50	-
806	343792,87	2218689,80	343792,87	2218689,80	Картометрический метод	2,50	-
807	343791,67	2218702,40	343791,67	2218702,40	Картометрический метод	2,50	-
808	343770,49	2218699,70	343770,49	2218699,70	Картометрический метод	2,50	-
809	343770,42	2218700,57	343770,42	2218700,57	Картометрический метод	2,50	-
810	343770,26	2218700,56	343770,26	2218700,56	Картометрический метод	2,50	-
811	343766,14	2218730,63	343766,14	2218730,63	Картометрический метод	2,50	-
812	343727,38	2218722,77	343727,38	2218722,77	Картометрический метод	2,50	-
813	343715,57	2218654,77	343715,57	2218654,77	Картометрический метод	2,50	-
814	343700,53	2218654,44	343700,53	2218654,44	Картометрический метод	2,50	-
815	343662,86	2218652,09	343662,86	2218652,09	Картометрический метод	2,50	-
816	343626,55	2218648,97	343626,55	2218648,97	Картометрический метод	2,50	-
817	343626,40	2218672,25	343626,40	2218672,25	Картометрический метод	2,50	-
818	343625,10	2218697,34	343625,10	2218697,34	Картометрический метод	2,50	-
819	343625,10	2218707,52	343625,10	2218707,52	Картометрический метод	2,50	-
820	343585,91	2218707,44	343585,91	2218707,44	Картометрический метод	2,50	-
821	343585,43	2218699,57	343585,43	2218699,57	Картометрический метод	2,50	-
822	343585,91	2218682,22	343585,91	2218682,22	Картометрический метод	2,50	-
823	343582,63	2218682,10	343582,63	2218682,10	Картометрический метод	2,50	-

Сведения о местоположении измененных (уточненных) границ объекта							
824	343581,51	2218674,14	343581,51	2218674,14	Картометрический метод	2,50	-
825	343577,76	2218649,83	343577,76	2218649,83	Картометрический метод	2,50	-
826	343576,42	2218647,12	343576,42	2218647,12	Картометрический метод	2,50	-
827	343574,12	2218642,50	343574,12	2218642,50	Картометрический метод	2,50	-
828	343567,13	2218618,09	343567,13	2218618,09	Картометрический метод	2,50	-
829	343563,63	2218603,91	343563,63	2218603,91	Картометрический метод	2,50	-
830	343577,02	2218600,49	343577,02	2218600,49	Картометрический метод	2,50	-
831	343569,03	2218504,86	343569,03	2218504,86	Картометрический метод	2,50	-
832	343597,02	2218504,63	343597,02	2218504,63	Картометрический метод	2,50	-
833	343640,37	2218504,86	343640,37	2218504,86	Картометрический метод	2,50	-
834	343687,37	2218505,11	343687,37	2218505,11	Картометрический метод	2,50	-
835	343710,65	2218521,16	343710,65	2218521,16	Картометрический метод	2,50	-
836	343728,65	2218533,55	343728,65	2218533,55	Картометрический метод	2,50	-
837	343758,23	2218552,19	343758,23	2218552,19	Картометрический метод	2,50	-
785	343778,00	2218564,65	343778,00	2218564,65	Картометрический метод	2,50	-
62:17-7.42(9)							
838	343740,42	2218738,87	343740,42	2218738,87	Картометрический метод	2,50	-
839	343735,75	2218752,21	343735,75	2218752,21	Картометрический метод	2,50	-
840	343723,33	2218778,05	343723,33	2218778,05	Картометрический метод	2,50	-
841	343670,66	2218763,96	343670,66	2218763,96	Картометрический метод	2,50	-
842	343655,36	2218769,27	343655,36	2218769,27	Картометрический метод	2,50	-
843	343645,47	2218772,59	343645,47	2218772,59	Картометрический метод	2,50	-
844	343641,54	2218764,45	343641,54	2218764,45	Картометрический метод	2,50	-
845	343641,78	2218758,21	343641,78	2218758,21	Картометрический метод	2,50	-
846	343635,94	2218757,09	343635,94	2218757,09	Картометрический метод	2,50	-
847	343637,82	2218732,27	343637,82	2218732,27	Картометрический метод	2,50	-
848	343637,33	2218725,43	343637,33	2218725,43	Картометрический метод	2,50	-
849	343642,52	2218725,23	343642,52	2218725,23	Картометрический метод	2,50	-
850	343696,47	2218731,81	343696,47	2218731,81	Картометрический метод	2,50	-
838	343740,42	2218738,87	343740,42	2218738,87	Картометрический метод	2,50	-
62:17-7.42(10)							

Сведения о местоположении измененных (уточненных) границ объекта							
851	343432,42	2218456,42	343432,42	2218456,42	Картометрический метод	2,50	-
852	343458,45	2218509,37	343458,45	2218509,37	Картометрический метод	2,50	-
853	343468,83	2218535,40	343468,83	2218535,40	Картометрический метод	2,50	-
854	343477,28	2218527,30	343477,28	2218527,30	Картометрический метод	2,50	-
855	343484,88	2218522,90	343484,88	2218522,90	Картометрический метод	2,50	-
856	343490,05	2218529,84	343490,05	2218529,84	Картометрический метод	2,50	-
857	343473,27	2218542,70	343473,27	2218542,70	Картометрический метод	2,50	-
858	343476,99	2218548,36	343476,99	2218548,36	Картометрический метод	2,50	-
859	343471,76	2218552,21	343471,76	2218552,21	Картометрический метод	2,50	-
860	343495,79	2218635,80	343495,79	2218635,80	Картометрический метод	2,50	-
861	343510,84	2218662,89	343510,84	2218662,89	Картометрический метод	2,50	-
862	343472,02	2218690,11	343472,02	2218690,11	Картометрический метод	2,50	-
863	343468,66	2218692,46	343468,66	2218692,46	Картометрический метод	2,50	-
864	343467,39	2218691,57	343467,39	2218691,57	Картометрический метод	2,50	-
865	343427,17	2218636,40	343427,17	2218636,40	Картометрический метод	2,50	-
866	343384,23	2218581,10	343384,23	2218581,10	Картометрический метод	2,50	-
867	343345,86	2218533,40	343345,86	2218533,40	Картометрический метод	2,50	-
868	343350,54	2218517,83	343350,54	2218517,83	Картометрический метод	2,50	-
869	343405,05	2218531,45	343405,05	2218531,45	Картометрический метод	2,50	-
870	343407,53	2218519,79	343407,53	2218519,79	Картометрический метод	2,50	-
871	343410,16	2218520,43	343410,16	2218520,43	Картометрический метод	2,50	-
872	343424,67	2218523,99	343424,67	2218523,99	Картометрический метод	2,50	-
873	343429,16	2218515,22	343429,16	2218515,22	Картометрический метод	2,50	-
874	343430,61	2218509,35	343430,61	2218509,35	Картометрический метод	2,50	-
851	343432,42	2218456,42	343432,42	2218456,42	Картометрический метод	2,50	-
62:17-7.42(11)							
875	343520,37	2218007,35	343520,37	2218007,35	Картометрический метод	2,50	-
876	343513,46	2218016,38	343513,46	2218016,38	Картометрический метод	2,50	-
877	343452,97	2218163,97	343452,97	2218163,97	Картометрический метод	2,50	-
878	343452,29	2218174,02	343452,29	2218174,02	Картометрический метод	2,50	-
879	343527,79	2218191,05	343527,79	2218191,05	Картометрический метод	2,50	-

Сведения о местоположении измененных (уточненных) границ объекта							
880	343522,15	2218206,75	343522,15	2218206,75	Картометрический метод	2,50	-
881	343522,15	2218227,32	343522,15	2218227,32	Картометрический метод	2,50	-
882	343523,57	2218291,75	343523,57	2218291,75	Картометрический метод	2,50	-
883	343522,15	2218300,24	343522,15	2218300,24	Картометрический метод	2,50	-
884	343503,81	2218361,76	343503,81	2218361,76	Картометрический метод	2,50	-
885	343431,04	2218349,90	343431,04	2218349,90	Картометрический метод	2,50	-
886	343430,79	2218322,62	343430,79	2218322,62	Картометрический метод	2,50	-
887	343343,65	2218303,72	343343,65	2218303,72	Картометрический метод	2,50	-
888	343337,92	2218327,02	343337,92	2218327,02	Картометрический метод	2,50	-
889	343300,57	2218317,51	343300,57	2218317,51	Картометрический метод	2,50	-
890	343309,43	2218259,18	343309,43	2218259,18	Картометрический метод	2,50	-
891	343311,79	2218259,59	343311,79	2218259,59	Картометрический метод	2,50	-
892	343312,73	2218254,23	343312,73	2218254,23	Картометрический метод	2,50	-
893	343310,25	2218253,79	343310,25	2218253,79	Картометрический метод	2,50	-
894	343311,81	2218243,53	343311,81	2218243,53	Картометрический метод	2,50	-
895	343331,18	2218138,78	343331,18	2218138,78	Картометрический метод	2,50	-
896	343297,08	2218133,32	343297,08	2218133,32	Картометрический метод	2,50	-
897	343297,42	2218128,50	343297,42	2218128,50	Картометрический метод	2,50	-
898	343273,38	2218127,04	343273,38	2218127,04	Картометрический метод	2,50	-
899	343267,68	2218124,88	343267,68	2218124,88	Картометрический метод	2,50	-
900	343242,38	2218237,98	343242,38	2218237,98	Картометрический метод	2,50	-
901	343249,86	2218239,31	343249,86	2218239,31	Картометрический метод	2,50	-
902	343244,02	2218260,95	343244,02	2218260,95	Картометрический метод	2,50	-
903	343233,02	2218259,12	343233,02	2218259,12	Картометрический метод	2,50	-
904	343230,56	2218272,39	343230,56	2218272,39	Картометрический метод	2,50	-
905	343229,51	2218274,45	343229,51	2218274,45	Картометрический метод	2,50	-
906	343226,24	2218273,60	343226,24	2218273,60	Картометрический метод	2,50	-
907	343225,02	2218278,45	343225,02	2218278,45	Картометрический метод	2,50	-
908	343219,12	2218276,99	343219,12	2218276,99	Картометрический метод	2,50	-
909	343216,28	2218298,63	343216,28	2218298,63	Картометрический метод	2,50	-

Сведения о местоположении измененных (уточненных) границ объекта							
910	343233,20	2218301,44	343233,20	2218301,44	Картометрический метод	2,50	-
911	343238,62	2218302,88	343238,62	2218302,88	Картометрический метод	2,50	-
912	343234,62	2218322,16	343234,62	2218322,16	Картометрический метод	2,50	-
913	343224,52	2218320,34	343224,52	2218320,34	Картометрический метод	2,50	-
914	343217,79	2218319,18	343217,79	2218319,18	Картометрический метод	2,50	-
915	343219,82	2218339,92	343219,82	2218339,92	Картометрический метод	2,50	-
916	343217,08	2218355,28	343217,08	2218355,28	Картометрический метод	2,50	-
917	343202,48	2218400,15	343202,48	2218400,15	Картометрический метод	2,50	-
918	343197,43	2218420,09	343197,43	2218420,09	Картометрический метод	2,50	-
919	343173,04	2218452,94	343173,04	2218452,94	Картометрический метод	2,50	-
920	343160,93	2218452,94	343160,93	2218452,94	Картометрический метод	2,50	-
921	343154,97	2218476,72	343154,97	2218476,72	Картометрический метод	2,50	-
922	343103,45	2218465,47	343103,45	2218465,47	Картометрический метод	2,50	-
923	343090,37	2218453,89	343090,37	2218453,89	Картометрический метод	2,50	-
924	343088,85	2218431,84	343088,85	2218431,84	Картометрический метод	2,50	-
925	343109,85	2218364,33	343109,85	2218364,33	Картометрический метод	2,50	-
926	343139,39	2218286,15	343139,39	2218286,15	Картометрический метод	2,50	-
927	343151,66	2218239,12	343151,66	2218239,12	Картометрический метод	2,50	-
928	343145,44	2218205,15	343145,44	2218205,15	Картометрический метод	2,50	-
929	343142,61	2218189,71	343142,61	2218189,71	Картометрический метод	2,50	-
930	343135,23	2218149,25	343135,23	2218149,25	Картометрический метод	2,50	-
931	343137,79	2218144,89	343137,79	2218144,89	Картометрический метод	2,50	-
932	343140,32	2218140,57	343140,32	2218140,57	Картометрический метод	2,50	-
933	343146,86	2218121,52	343146,86	2218121,52	Картометрический метод	2,50	-
934	343171,91	2218054,48	343171,91	2218054,48	Картометрический метод	2,50	-
935	343186,21	2218018,02	343186,21	2218018,02	Картометрический метод	2,50	-
936	343193,89	2217998,44	343193,89	2217998,44	Картометрический метод	2,50	-
937	343228,70	2217900,55	343228,70	2217900,55	Картометрический метод	2,50	-
938	343320,84	2217927,46	343320,84	2217927,46	Картометрический метод	2,50	-
939	343436,39	2217971,99	343436,39	2217971,99	Картометрический метод	2,50	-

Сведения о местоположении измененных (уточненных) границ объекта							
940	343489,23	2217989,39	343489,23	2217989,39	Картометрический метод	2,50	-
875	343520,37	2218007,35	343520,37	2218007,35	Картометрический метод	2,50	-
62:17-7.42(12)							
941	343304,27	2217593,22	343304,27	2217593,22	Картометрический метод	2,50	-
942	343301,55	2217598,38	343301,55	2217598,38	Картометрический метод	2,50	-
943	343308,64	2217607,41	343308,64	2217607,41	Картометрический метод	2,50	-
944	343305,65	2217621,18	343305,65	2217621,18	Картометрический метод	2,50	-
945	343300,95	2217642,79	343300,95	2217642,79	Картометрический метод	2,50	-
946	343250,92	2217790,36	343250,92	2217790,36	Картометрический метод	2,50	-
947	343225,62	2217865,57	343225,62	2217865,57	Картометрический метод	2,50	-
948	343220,04	2217880,38	343220,04	2217880,38	Картометрический метод	2,50	-
949	343214,42	2217895,28	343214,42	2217895,28	Картометрический метод	2,50	-
950	343161,10	2217872,30	343161,10	2217872,30	Картометрический метод	2,50	-
951	343108,02	2217850,76	343108,02	2217850,76	Картометрический метод	2,50	-
952	343113,29	2217830,32	343113,29	2217830,32	Картометрический метод	2,50	-
953	343118,71	2217809,35	343118,71	2217809,35	Картометрический метод	2,50	-
954	343121,08	2217800,17	343121,08	2217800,17	Картометрический метод	2,50	-
955	343124,12	2217800,80	343124,12	2217800,80	Картометрический метод	2,50	-
956	343124,40	2217795,60	343124,40	2217795,60	Картометрический метод	2,50	-
957	343125,88	2217768,08	343125,88	2217768,08	Картометрический метод	2,50	-
958	343131,22	2217768,20	343131,22	2217768,20	Картометрический метод	2,50	-
959	343135,71	2217702,41	343135,71	2217702,41	Картометрический метод	2,50	-
960	343186,43	2217698,29	343186,43	2217698,29	Картометрический метод	2,50	-
961	343201,20	2217571,04	343201,20	2217571,04	Картометрический метод	2,50	-
962	343283,31	2217588,69	343283,31	2217588,69	Картометрический метод	2,50	-
941	343304,27	2217593,22	343304,27	2217593,22	Картометрический метод	2,50	-
62:17-7.42(13)							
963	343128,44	2217863,34	343128,44	2217863,34	Картометрический метод	2,50	-
964	343126,23	2217870,91	343126,23	2217870,91	Картометрический метод	2,50	-
965	343115,41	2217900,14	343115,41	2217900,14	Картометрический метод	2,50	-
966	343109,47	2217916,95	343109,47	2217916,95	Картометрический метод	2,50	-

Сведения о местоположении измененных (уточненных) границ объекта							
967	343081,69	2217908,71	343081,69	2217908,71	Картометрический метод	2,50	-
968	343070,18	2217949,66	343070,18	2217949,66	Картометрический метод	2,50	-
969	343064,24	2217973,46	343064,24	2217973,46	Картометрический метод	2,50	-
970	343056,31	2218001,59	343056,31	2218001,59	Картометрический метод	2,50	-
971	343046,20	2218031,59	343046,20	2218031,59	Картометрический метод	2,50	-
972	343044,05	2218036,26	343044,05	2218036,26	Картометрический метод	2,50	-
973	343074,68	2218047,81	343074,68	2218047,81	Картометрический метод	2,50	-
974	343067,34	2218065,32	343067,34	2218065,32	Картометрический метод	2,50	-
975	343065,19	2218069,84	343065,19	2218069,84	Картометрический метод	2,50	-
976	343058,99	2218082,88	343058,99	2218082,88	Картометрический метод	2,50	-
977	343025,20	2218073,28	343025,20	2218073,28	Картометрический метод	2,50	-
978	342763,29	2218018,57	342763,29	2218018,57	Картометрический метод	2,50	-
979	342629,44	2217989,33	342629,44	2217989,33	Картометрический метод	2,50	-
980	342475,75	2217956,89	342475,75	2217956,89	Картометрический метод	2,50	-
981	342449,17	2217953,77	342449,17	2217953,77	Картометрический метод	2,50	-
982	342430,16	2217956,81	342430,16	2217956,81	Картометрический метод	2,50	-
983	342413,60	2217956,23	342413,60	2217956,23	Картометрический метод	2,50	-
984	342394,79	2217954,02	342394,79	2217954,02	Картометрический метод	2,50	-
985	342388,67	2217954,40	342388,67	2217954,40	Картометрический метод	2,50	-
986	342392,44	2217904,10	342392,44	2217904,10	Картометрический метод	2,50	-
987	342395,35	2217823,28	342395,35	2217823,28	Картометрический метод	2,50	-
988	342396,62	2217697,48	342396,62	2217697,48	Картометрический метод	2,50	-
989	342395,85	2217666,94	342395,85	2217666,94	Картометрический метод	2,50	-
990	342395,81	2217660,11	342395,81	2217660,11	Картометрический метод	2,50	-
991	342404,07	2217656,57	342404,07	2217656,57	Картометрический метод	2,50	-
992	342575,65	2217701,92	342575,65	2217701,92	Картометрический метод	2,50	-
993	342695,71	2217733,84	342695,71	2217733,84	Картометрический метод	2,50	-
994	342942,74	2217802,27	342942,74	2217802,27	Картометрический метод	2,50	-
995	343051,55	2217832,08	343051,55	2217832,08	Картометрический метод	2,50	-
963	343128,44	2217863,34	343128,44	2217863,34	Картометрический метод	2,50	-
62:17-7.42(14)							

Сведения о местоположении измененных (уточненных) границ объекта							
996	343102,52	2217549,84	343102,52	2217549,84	Картометрический метод	2,50	-
997	343091,16	2217596,20	343091,16	2217596,20	Картометрический метод	2,50	-
998	343017,86	2217579,91	343017,86	2217579,91	Картометрический метод	2,50	-
999	343006,62	2217630,48	343006,62	2217630,48	Картометрический метод	2,50	-
1000	342967,49	2217622,16	342967,49	2217622,16	Картометрический метод	2,50	-
1001	342952,24	2217689,37	342952,24	2217689,37	Картометрический метод	2,50	-
1002	342944,13	2217687,53	342944,13	2217687,53	Картометрический метод	2,50	-
1003	342934,03	2217733,23	342934,03	2217733,23	Картометрический метод	2,50	-
1004	342932,00	2217744,69	342932,00	2217744,69	Картометрический метод	2,50	-
1005	342927,93	2217767,00	342927,93	2217767,00	Картометрический метод	2,50	-
1006	342926,51	2217772,26	342926,51	2217772,26	Картометрический метод	2,50	-
1007	342920,55	2217792,08	342920,55	2217792,08	Картометрический метод	2,50	-
1008	342697,10	2217730,09	342697,10	2217730,09	Картометрический метод	2,50	-
1009	342576,94	2217698,13	342576,94	2217698,13	Картометрический метод	2,50	-
1010	342403,91	2217652,41	342403,91	2217652,41	Картометрический метод	2,50	-
1011	342395,73	2217645,65	342395,73	2217645,65	Картометрический метод	2,50	-
1012	342395,71	2217642,56	342395,71	2217642,56	Картометрический метод	2,50	-
1013	342396,28	2217624,22	342396,28	2217624,22	Картометрический метод	2,50	-
1014	342400,05	2217599,05	342400,05	2217599,05	Картометрический метод	2,50	-
1015	342407,49	2217555,88	342407,49	2217555,88	Картометрический метод	2,50	-
1016	342414,24	2217527,24	342414,24	2217527,24	Картометрический метод	2,50	-
1017	342425,64	2217478,88	342425,64	2217478,88	Картометрический метод	2,50	-
1018	342436,65	2217435,70	342436,65	2217435,70	Картометрический метод	2,50	-
1019	342447,09	2217401,56	342447,09	2217401,56	Картометрический метод	2,50	-
1020	342460,29	2217387,72	342460,29	2217387,72	Картометрический метод	2,50	-
1021	342466,72	2217380,98	342466,72	2217380,98	Картометрический метод	2,50	-
1022	342485,57	2217395,29	342485,57	2217395,29	Картометрический метод	2,50	-
1023	342533,55	2217414,43	342533,55	2217414,43	Картометрический метод	2,50	-
1024	342594,64	2217433,44	342594,64	2217433,44	Картометрический метод	2,50	-
1025	343015,19	2217531,07	343015,19	2217531,07	Картометрический метод	2,50	-

Сведения о местоположении измененных (уточненных) границ объекта							
996	343102,52	2217549,84	343102,52	2217549,84	Картометрический метод	2,50	-
1026	342568,46	2217454,78	342568,46	2217454,78	Картометрический метод	2,50	-
1027	342543,58	2217554,17	342543,58	2217554,17	Картометрический метод	2,50	-
1028	342444,43	2217529,25	342444,43	2217529,25	Картометрический метод	2,50	-
1029	342469,35	2217430,34	342469,35	2217430,34	Картометрический метод	2,50	-
1026	342568,46	2217454,78	342568,46	2217454,78	Картометрический метод	2,50	-
62:17-7.42(15)							
1030	343131,67	2218237,02	343131,67	2218237,02	Картометрический метод	2,50	-
1031	343128,03	2218271,20	343128,03	2218271,20	Картометрический метод	2,50	-
1032	343097,95	2218361,94	343097,95	2218361,94	Картометрический метод	2,50	-
1033	343076,74	2218424,11	343076,74	2218424,11	Картометрический метод	2,50	-
1034	343076,12	2218428,93	343076,12	2218428,93	Картометрический метод	2,50	-
1035	343027,12	2218410,57	343027,12	2218410,57	Картометрический метод	2,50	-
1036	343056,93	2218305,40	343056,93	2218305,40	Картометрический метод	2,50	-
1037	343062,60	2218296,17	343062,60	2218296,17	Картометрический метод	2,50	-
1038	343076,55	2218259,42	343076,55	2218259,42	Картометрический метод	2,50	-
1039	343070,73	2218256,01	343070,73	2218256,01	Картометрический метод	2,50	-
1040	343065,35	2218254,27	343065,35	2218254,27	Картометрический метод	2,50	-
1041	343018,14	2218244,01	343018,14	2218244,01	Картометрический метод	2,50	-
1042	343006,50	2218239,97	343006,50	2218239,97	Картометрический метод	2,50	-
1043	342884,00	2218195,62	342884,00	2218195,62	Картометрический метод	2,50	-
1044	342871,57	2218223,49	342871,57	2218223,49	Картометрический метод	2,50	-
1045	342749,84	2218175,07	342749,84	2218175,07	Картометрический метод	2,50	-
1046	342699,77	2218157,01	342699,77	2218157,01	Картометрический метод	2,50	-
1047	342693,30	2218172,91	342693,30	2218172,91	Картометрический метод	2,50	-
1048	342659,12	2218160,10	342659,12	2218160,10	Картометрический метод	2,50	-
1049	342647,06	2218190,41	342647,06	2218190,41	Картометрический метод	2,50	-
1050	342637,11	2218215,73	342637,11	2218215,73	Картометрический метод	2,50	-
1051	342667,44	2218228,53	342667,44	2218228,53	Картометрический метод	2,50	-
1052	342652,80	2218262,51	342652,80	2218262,51	Картометрический метод	2,50	-

Сведения о местоположении измененных (уточненных) границ объекта							
1053	342711,15	2218285,44	342711,15	2218285,44	Картометрический метод	2,50	-
1054	342715,63	2218290,57	342715,63	2218290,57	Картометрический метод	2,50	-
1055	342738,38	2218302,08	342738,38	2218302,08	Картометрический метод	2,50	-
1056	342798,23	2218340,57	342798,23	2218340,57	Картометрический метод	2,50	-
1057	342808,05	2218358,66	342808,05	2218358,66	Картометрический метод	2,50	-
1058	342865,52	2218396,02	342865,52	2218396,02	Картометрический метод	2,50	-
1059	343004,75	2218451,44	343004,75	2218451,44	Картометрический метод	2,50	-
1060	342989,31	2218478,64	342989,31	2218478,64	Картометрический метод	2,50	-
1061	342994,85	2218481,10	342994,85	2218481,10	Картометрический метод	2,50	-
1062	342997,56	2218475,98	342997,56	2218475,98	Картометрический метод	2,50	-
1063	343005,55	2218461,60	343005,55	2218461,60	Картометрический метод	2,50	-
1064	343041,12	2218472,73	343041,12	2218472,73	Картометрический метод	2,50	-
1065	343041,87	2218466,21	343041,87	2218466,21	Картометрический метод	2,50	-
1066	343048,88	2218467,01	343048,88	2218467,01	Картометрический метод	2,50	-
1067	343048,14	2218532,15	343048,14	2218532,15	Картометрический метод	2,50	-
1068	343053,56	2218532,24	343053,56	2218532,24	Картометрический метод	2,50	-
1069	343063,55	2218532,76	343063,55	2218532,76	Картометрический метод	2,50	-
1070	343067,75	2218532,86	343067,75	2218532,86	Картометрический метод	2,50	-
1071	343067,81	2218543,51	343067,81	2218543,51	Картометрический метод	2,50	-
1072	343079,28	2218543,99	343079,28	2218543,99	Картометрический метод	2,50	-
1073	343077,93	2218578,15	343077,93	2218578,15	Картометрический метод	2,50	-
1074	343083,34	2218578,16	343083,34	2218578,16	Картометрический метод	2,50	-
1075	343125,36	2218590,52	343125,36	2218590,52	Картометрический метод	2,50	-
1076	343132,66	2218566,01	343132,66	2218566,01	Картометрический метод	2,50	-
1077	343133,22	2218564,12	343133,22	2218564,12	Картометрический метод	2,50	-
1078	343154,59	2218571,00	343154,59	2218571,00	Картометрический метод	2,50	-
1079	343150,06	2218598,26	343150,06	2218598,26	Картометрический метод	2,50	-
1080	343184,13	2218606,82	343184,13	2218606,82	Картометрический метод	2,50	-
1081	343210,90	2218613,54	343210,90	2218613,54	Картометрический метод	2,50	-
1082	343214,90	2218603,65	343214,90	2218603,65	Картометрический метод	2,50	-

Сведения о местоположении измененных (уточненных) границ объекта							
1083	343230,23	2218593,38	343230,23	2218593,38	Картометрический метод	2,50	-
1084	343238,61	2218597,55	343238,61	2218597,55	Картометрический метод	2,50	-
1085	343251,96	2218567,57	343251,96	2218567,57	Картометрический метод	2,50	-
1086	343244,48	2218565,31	343244,48	2218565,31	Картометрический метод	2,50	-
1087	343251,24	2218514,43	343251,24	2218514,43	Картометрический метод	2,50	-
1088	343251,68	2218511,09	343251,68	2218511,09	Картометрический метод	2,50	-
1089	343285,94	2218520,79	343285,94	2218520,79	Картометрический метод	2,50	-
1090	343312,67	2218531,57	343312,67	2218531,57	Картометрический метод	2,50	-
1091	343335,44	2218543,61	343335,44	2218543,61	Картометрический метод	2,50	-
1092	343371,13	2218583,90	343371,13	2218583,90	Картометрический метод	2,50	-
1093	343369,19	2218586,30	343369,19	2218586,30	Картометрический метод	2,50	-
1094	343347,79	2218612,75	343347,79	2218612,75	Картометрический метод	2,50	-
1095	343332,06	2218637,25	343332,06	2218637,25	Картометрический метод	2,50	-
1096	343376,52	2218670,79	343376,52	2218670,79	Картометрический метод	2,50	-
1097	343398,89	2218659,03	343398,89	2218659,03	Картометрический метод	2,50	-
1098	343404,52	2218656,07	343404,52	2218656,07	Картометрический метод	2,50	-
1099	343417,65	2218648,13	343417,65	2218648,13	Картометрический метод	2,50	-
1100	343420,41	2218646,40	343420,41	2218646,40	Картометрический метод	2,50	-
1101	343456,93	2218697,08	343456,93	2218697,08	Картометрический метод	2,50	-
1102	343474,93	2218720,67	343474,93	2218720,67	Картометрический метод	2,50	-
1103	343495,08	2218728,73	343495,08	2218728,73	Картометрический метод	2,50	-
1104	343516,18	2218729,13	343516,18	2218729,13	Картометрический метод	2,50	-
1105	343528,99	2218729,38	343528,99	2218729,38	Картометрический метод	2,50	-
1106	343575,04	2218727,70	343575,04	2218727,70	Картометрический метод	2,50	-
1107	343579,77	2218759,59	343579,77	2218759,59	Картометрический метод	2,50	-
1108	343585,55	2218759,30	343585,55	2218759,30	Картометрический метод	2,50	-
1109	343586,84	2218767,54	343586,84	2218767,54	Картометрический метод	2,50	-
1110	343590,68	2218768,18	343590,68	2218768,18	Картометрический метод	2,50	-
1111	343589,36	2218795,23	343589,36	2218795,23	Картометрический метод	2,50	-
1112	343589,03	2218813,25	343589,03	2218813,25	Картометрический метод	2,50	-

Сведения о местоположении измененных (уточненных) границ объекта							
1113	343599,76	2218810,99	343599,76	2218810,99	Картометрический метод	2,50	-
1114	343627,89	2218916,08	343627,89	2218916,08	Картометрический метод	2,50	-
1115	343603,67	2218919,02	343603,67	2218919,02	Картометрический метод	2,50	-
1116	343596,96	2218924,71	343596,96	2218924,71	Картометрический метод	2,50	-
1117	343594,73	2218951,64	343594,73	2218951,64	Картометрический метод	2,50	-
1118	343607,74	2218987,52	343607,74	2218987,52	Картометрический метод	2,50	-
1119	343625,77	2219001,06	343625,77	2219001,06	Картометрический метод	2,50	-
1120	343635,58	2219021,26	343635,58	2219021,26	Картометрический метод	2,50	-
1121	343649,92	2219050,78	343649,92	2219050,78	Картометрический метод	2,50	-
1122	343636,98	2219090,28	343636,98	2219090,28	Картометрический метод	2,50	-
1123	343586,54	2219227,07	343586,54	2219227,07	Картометрический метод	2,50	-
1124	343550,44	2219324,97	343550,44	2219324,97	Картометрический метод	2,50	-
1125	343598,54	2219348,66	343598,54	2219348,66	Картометрический метод	2,50	-
1126	343497,59	2219607,30	343497,59	2219607,30	Картометрический метод	2,50	-
1127	343436,19	2219585,75	343436,19	2219585,75	Картометрический метод	2,50	-
1128	343388,02	2219571,87	343388,02	2219571,87	Картометрический метод	2,50	-
1129	343389,51	2219555,85	343389,51	2219555,85	Картометрический метод	2,50	-
1130	343363,65	2219547,88	343363,65	2219547,88	Картометрический метод	2,50	-
1131	343389,51	2219481,94	343389,51	2219481,94	Картометрический метод	2,50	-
1132	343333,89	2219464,05	343333,89	2219464,05	Картометрический метод	2,50	-
1133	343341,28	2219441,88	343341,28	2219441,88	Картометрический метод	2,50	-
1134	343313,27	2219432,54	343313,27	2219432,54	Картометрический метод	2,50	-
1135	343315,02	2219416,01	343315,02	2219416,01	Картометрический метод	2,50	-
1136	343327,66	2219389,95	343327,66	2219389,95	Картометрический метод	2,50	-
1137	343358,20	2219398,31	343358,20	2219398,31	Картометрический метод	2,50	-
1138	343391,45	2219322,07	343391,45	2219322,07	Картометрический метод	2,50	-
1139	343350,03	2219305,73	343350,03	2219305,73	Картометрический метод	2,50	-
1140	343383,68	2219232,79	343383,68	2219232,79	Картометрический метод	2,50	-
1141	343290,74	2219179,11	343290,74	2219179,11	Картометрический метод	2,50	-
1142	343244,92	2219145,87	343244,92	2219145,87	Картометрический метод	2,50	-

Сведения о местоположении измененных (уточненных) границ объекта							
1143	343216,47	2219120,35	343216,47	2219120,35	Картометрический метод	2,50	-
1144	343202,21	2219109,07	343202,21	2219109,07	Картометрический метод	2,50	-
1145	343188,18	2219095,04	343188,18	2219095,04	Картометрический метод	2,50	-
1146	343181,33	2219086,27	343181,33	2219086,27	Картометрический метод	2,50	-
1147	343175,61	2219083,34	343175,61	2219083,34	Картометрический метод	2,50	-
1148	343155,27	2219089,20	343155,27	2219089,20	Картометрический метод	2,50	-
1149	343157,63	2219096,27	343157,63	2219096,27	Картометрический метод	2,50	-
1150	343136,54	2219099,53	343136,54	2219099,53	Картометрический метод	2,50	-
1151	343080,47	2219102,11	343080,47	2219102,11	Картометрический метод	2,50	-
1152	343017,45	2219061,88	343017,45	2219061,88	Картометрический метод	2,50	-
1153	342885,84	2218946,50	342885,84	2218946,50	Картометрический метод	2,50	-
1154	342832,63	2218895,03	342832,63	2218895,03	Картометрический метод	2,50	-
1155	342767,28	2218876,06	342767,28	2218876,06	Картометрический метод	2,50	-
1156	342728,48	2218886,22	342728,48	2218886,22	Картометрический метод	2,50	-
1157	342713,53	2218904,24	342713,53	2218904,24	Картометрический метод	2,50	-
1158	342705,20	2218942,94	342705,20	2218942,94	Картометрический метод	2,50	-
1159	342696,85	2218969,62	342696,85	2218969,62	Картометрический метод	2,50	-
1160	342663,57	2218984,11	342663,57	2218984,11	Картометрический метод	2,50	-
1161	342627,00	2218978,56	342627,00	2218978,56	Картометрический метод	2,50	-
1162	342576,67	2218950,85	342576,67	2218950,85	Картометрический метод	2,50	-
1163	342507,83	2218902,92	342507,83	2218902,92	Картометрический метод	2,50	-
1164	342474,98	2218874,00	342474,98	2218874,00	Картометрический метод	2,50	-
1165	342404,10	2218791,31	342404,10	2218791,31	Картометрический метод	2,50	-
1166	342389,16	2218749,76	342389,16	2218749,76	Картометрический метод	2,50	-
1167	342402,42	2218714,33	342402,42	2218714,33	Картометрический метод	2,50	-
1168	342426,60	2218696,96	342426,60	2218696,96	Картометрический метод	2,50	-
1169	342517,47	2218688,12	342517,47	2218688,12	Картометрический метод	2,50	-
1170	342554,85	2218635,32	342554,85	2218635,32	Картометрический метод	2,50	-
1171	342574,16	2218568,12	342574,16	2218568,12	Картометрический метод	2,50	-
1172	342576,06	2218541,32	342576,06	2218541,32	Картометрический метод	2,50	-

Сведения о местоположении измененных (уточненных) границ объекта							
1173	342558,97	2218483,43	342558,97	2218483,43	Картометрический метод	2,50	-
1174	342540,65	2218440,16	342540,65	2218440,16	Картометрический метод	2,50	-
1175	342470,20	2218404,48	342470,20	2218404,48	Картометрический метод	2,50	-
1176	342403,55	2218391,33	342403,55	2218391,33	Картометрический метод	2,50	-
1177	342340,84	2218387,23	342340,84	2218387,23	Картометрический метод	2,50	-
1178	342312,20	2218368,97	342312,20	2218368,97	Картометрический метод	2,50	-
1179	342274,31	2218325,93	342274,31	2218325,93	Картометрический метод	2,50	-
1180	342242,95	2218316,70	342242,95	2218316,70	Картометрический метод	2,50	-
1181	342191,56	2218329,39	342191,56	2218329,39	Картометрический метод	2,50	-
1182	342135,35	2218357,84	342135,35	2218357,84	Картометрический метод	2,50	-
1183	342112,66	2218376,97	342112,66	2218376,97	Картометрический метод	2,50	-
1184	342085,86	2218415,38	342085,86	2218415,38	Картометрический метод	2,50	-
1185	342075,74	2218440,04	342075,74	2218440,04	Картометрический метод	2,50	-
1186	342060,71	2218503,80	342060,71	2218503,80	Картометрический метод	2,50	-
1187	342037,72	2218542,54	342037,72	2218542,54	Картометрический метод	2,50	-
1188	342017,90	2218565,90	342017,90	2218565,90	Картометрический метод	2,50	-
1189	341991,83	2218578,21	341991,83	2218578,21	Картометрический метод	2,50	-
1190	341962,77	2218578,57	341962,77	2218578,57	Картометрический метод	2,50	-
1191	341929,37	2218568,23	341929,37	2218568,23	Картометрический метод	2,50	-
1192	341904,76	2218551,74	341904,76	2218551,74	Картометрический метод	2,50	-
1193	341860,40	2218495,89	341860,40	2218495,89	Картометрический метод	2,50	-
1194	341842,30	2218478,24	341842,30	2218478,24	Картометрический метод	2,50	-
1195	341783,05	2218431,15	341783,05	2218431,15	Картометрический метод	2,50	-
1196	341744,63	2218388,97	341744,63	2218388,97	Картометрический метод	2,50	-
1197	341719,45	2218370,02	341719,45	2218370,02	Картометрический метод	2,50	-
1198	341738,34	2218344,91	341738,34	2218344,91	Картометрический метод	2,50	-
1199	341713,66	2218321,91	341713,66	2218321,91	Картометрический метод	2,50	-
1200	341595,79	2218275,73	341595,79	2218275,73	Картометрический метод	2,50	-
1201	341525,19	2218264,25	341525,19	2218264,25	Картометрический метод	2,50	-
1202	341494,90	2218256,41	341494,90	2218256,41	Картометрический метод	2,50	-

Сведения о местоположении измененных (уточненных) границ объекта							
1203	341428,75	2218232,36	341428,75	2218232,36	Картометрический метод	2,50	-
1204	341368,58	2218189,76	341368,58	2218189,76	Картометрический метод	2,50	-
1205	341333,79	2218144,24	341333,79	2218144,24	Картометрический метод	2,50	-
1206	341326,08	2218157,33	341326,08	2218157,33	Картометрический метод	2,50	-
1207	341325,10	2218158,83	341325,10	2218158,83	Картометрический метод	2,50	-
1208	341318,14	2218169,58	341318,14	2218169,58	Картометрический метод	2,50	-
1209	341284,93	2218153,94	341284,93	2218153,94	Картометрический метод	2,50	-
1210	341281,17	2218169,58	341281,17	2218169,58	Картометрический метод	2,50	-
1211	341258,77	2218170,56	341258,77	2218170,56	Картометрический метод	2,50	-
1212	341245,94	2218169,58	341245,94	2218169,58	Картометрический метод	2,50	-
1213	341235,52	2218171,10	341235,52	2218171,10	Картометрический метод	2,50	-
1214	341227,22	2218216,78	341227,22	2218216,78	Картометрический метод	2,50	-
1215	341221,91	2218220,77	341221,91	2218220,77	Картометрический метод	2,50	-
1216	341187,88	2218220,31	341187,88	2218220,31	Картометрический метод	2,50	-
1217	341140,49	2218214,40	341140,49	2218214,40	Картометрический метод	2,50	-
1218	341066,50	2218195,85	341066,50	2218195,85	Картометрический метод	2,50	-
1219	341035,77	2218196,82	341035,77	2218196,82	Картометрический метод	2,50	-
1220	341016,77	2218195,11	341016,77	2218195,11	Картометрический метод	2,50	-
1221	340996,63	2218195,29	340996,63	2218195,29	Картометрический метод	2,50	-
1222	340944,72	2218181,29	340944,72	2218181,29	Картометрический метод	2,50	-
1223	340853,43	2218153,94	340853,43	2218153,94	Картометрический метод	2,50	-
1224	340798,16	2218135,39	340798,16	2218135,39	Картометрический метод	2,50	-
1225	340721,95	2218107,95	340721,95	2218107,95	Картометрический метод	2,50	-
1226	340667,22	2218083,54	340667,22	2218083,54	Картометрический метод	2,50	-
1227	340634,92	2218081,89	340634,92	2218081,89	Картометрический метод	2,50	-
1228	340606,91	2218080,45	340606,91	2218080,45	Картометрический метод	2,50	-
1229	340608,65	2218075,57	340608,65	2218075,57	Картометрический метод	2,50	-
1230	340612,77	2218064,06	340612,77	2218064,06	Картометрический метод	2,50	-
1231	340616,66	2218053,21	340616,66	2218053,21	Картометрический метод	2,50	-
1232	340576,47	2218032,66	340576,47	2218032,66	Картометрический метод	2,50	-

Сведения о местоположении измененных (уточненных) границ объекта							
1233	340582,42	2218020,50	340582,42	2218020,50	Картометрический метод	2,50	-
1234	340635,83	2217911,34	340635,83	2217911,34	Картометрический метод	2,50	-
1235	340699,92	2217915,41	340699,92	2217915,41	Картометрический метод	2,50	-
1236	340705,41	2217898,16	340705,41	2217898,16	Картометрический метод	2,50	-
1237	340675,82	2217867,42	340675,82	2217867,42	Картометрический метод	2,50	-
1238	340687,61	2217816,70	340687,61	2217816,70	Картометрический метод	2,50	-
1239	340706,11	2217736,60	340706,11	2217736,60	Картометрический метод	2,50	-
1240	340752,70	2217612,52	340752,70	2217612,52	Картометрический метод	2,50	-
1241	340764,02	2217583,80	340764,02	2217583,80	Картометрический метод	2,50	-
1242	340809,18	2217601,48	340809,18	2217601,48	Картометрический метод	2,50	-
1243	340825,96	2217580,75	340825,96	2217580,75	Картометрический метод	2,50	-
1244	340828,50	2217574,96	340828,50	2217574,96	Картометрический метод	2,50	-
1245	340841,20	2217546,03	340841,20	2217546,03	Картометрический метод	2,50	-
1246	340841,54	2217546,15	340841,54	2217546,15	Картометрический метод	2,50	-
1247	340849,56	2217549,04	340849,56	2217549,04	Картометрический метод	2,50	-
1248	340853,23	2217538,30	340853,23	2217538,30	Картометрический метод	2,50	-
1249	340845,79	2217535,42	340845,79	2217535,42	Картометрический метод	2,50	-
1250	340925,12	2217334,82	340925,12	2217334,82	Картометрический метод	2,50	-
1251	340944,93	2217270,91	340944,93	2217270,91	Картометрический метод	2,50	-
1252	340961,22	2217190,23	340961,22	2217190,23	Картометрический метод	2,50	-
1253	340987,77	2217172,25	340987,77	2217172,25	Картометрический метод	2,50	-
1254	340975,55	2217112,42	340975,55	2217112,42	Картометрический метод	2,50	-
1255	340976,12	2217103,20	340976,12	2217103,20	Картометрический метод	2,50	-
1256	340988,45	2217139,33	340988,45	2217139,33	Картометрический метод	2,50	-
1257	341004,54	2217179,48	341004,54	2217179,48	Картометрический метод	2,50	-
1258	341037,60	2217249,32	341037,60	2217249,32	Картометрический метод	2,50	-
1259	341068,09	2217303,35	341068,09	2217303,35	Картометрический метод	2,50	-
1260	341167,51	2217466,12	341167,51	2217466,12	Картометрический метод	2,50	-
1261	341283,54	2217651,82	341283,54	2217651,82	Картометрический метод	2,50	-
1262	341321,32	2217700,83	341321,32	2217700,83	Картометрический метод	2,50	-

Сведения о местоположении измененных (уточненных) границ объекта							
1263	341318,21	2217700,82	341318,21	2217700,82	Картометрический метод	2,50	-
1264	341313,37	2217702,92	341313,37	2217702,92	Картометрический метод	2,50	-
1265	341299,02	2217725,57	341299,02	2217725,57	Картометрический метод	2,50	-
1266	341299,02	2217731,07	341299,02	2217731,07	Картометрический метод	2,50	-
1267	341320,27	2217737,17	341320,27	2217737,17	Картометрический метод	2,50	-
1268	341361,50	2217747,90	341361,50	2217747,90	Картометрический метод	2,50	-
1269	341361,78	2217747,90	341361,78	2217747,90	Картометрический метод	2,50	-
1270	341396,55	2217788,05	341396,55	2217788,05	Картометрический метод	2,50	-
1271	341594,11	2217996,55	341594,11	2217996,55	Картометрический метод	2,50	-
1272	341698,17	2218104,57	341698,17	2218104,57	Картометрический метод	2,50	-
1273	341745,50	2218138,97	341745,50	2218138,97	Картометрический метод	2,50	-
1274	341802,65	2218159,12	341802,65	2218159,12	Картометрический метод	2,50	-
1275	341858,24	2218179,02	341858,24	2218179,02	Картометрический метод	2,50	-
1276	341876,78	2218176,88	341876,78	2218176,88	Картометрический метод	2,50	-
1277	341896,10	2218171,69	341896,10	2218171,69	Картометрический метод	2,50	-
1278	341897,88	2218170,86	341897,88	2218170,86	Картометрический метод	2,50	-
1279	341926,77	2218157,46	341926,77	2218157,46	Картометрический метод	2,50	-
1280	341963,54	2218129,23	341963,54	2218129,23	Картометрический метод	2,50	-
1281	342009,40	2218092,12	342009,40	2218092,12	Картометрический метод	2,50	-
1282	342128,09	2218022,33	342128,09	2218022,33	Картометрический метод	2,50	-
1283	342181,89	2217993,72	342181,89	2217993,72	Картометрический метод	2,50	-
1284	342220,09	2217984,70	342220,09	2217984,70	Картометрический метод	2,50	-
1285	342273,19	2217981,04	342273,19	2217981,04	Картометрический метод	2,50	-
1286	342385,30	2217977,79	342385,30	2217977,79	Картометрический метод	2,50	-
1287	342399,67	2217977,37	342399,67	2217977,37	Картометрический метод	2,50	-
1288	342441,71	2217973,61	342441,71	2217973,61	Картометрический метод	2,50	-
1289	342471,13	2217977,58	342471,13	2217977,58	Картометрический метод	2,50	-
1290	342622,99	2218011,20	342622,99	2218011,20	Картометрический метод	2,50	-
1291	342758,77	2218040,12	342758,77	2218040,12	Картометрический метод	2,50	-
1292	343012,70	2218094,63	343012,70	2218094,63	Картометрический метод	2,50	-

Сведения о местоположении измененных (уточненных) границ объекта							
1293	343070,11	2218110,56	343070,11	2218110,56	Картометрический метод	2,50	-
1294	343088,30	2218123,35	343088,30	2218123,35	Картометрический метод	2,50	-
1295	343099,78	2218134,20	343099,78	2218134,20	Картометрический метод	2,50	-
1296	343116,06	2218181,16	343116,06	2218181,16	Картометрический метод	2,50	-
1297	343119,95	2218194,26	343119,95	2218194,26	Картометрический метод	2,50	-
1030	343131,67	2218237,02	343131,67	2218237,02	Картометрический метод	2,50	-
1298	341887,80	2218270,25	341887,80	2218270,25	Картометрический метод	2,50	-
1299	341874,73	2218291,89	341874,73	2218291,89	Картометрический метод	2,50	-
1300	341907,96	2218312,30	341907,96	2218312,30	Картометрический метод	2,50	-
1301	341890,10	2218343,51	341890,10	2218343,51	Картометрический метод	2,50	-
1302	341843,07	2218356,96	341843,07	2218356,96	Картометрический метод	2,50	-
1303	341769,53	2218304,02	341769,53	2218304,02	Картометрический метод	2,50	-
1304	341805,12	2218249,76	341805,12	2218249,76	Картометрический метод	2,50	-
1305	341824,58	2218260,14	341824,58	2218260,14	Картометрический метод	2,50	-
1306	341837,08	2218238,42	341837,08	2218238,42	Картометрический метод	2,50	-
1298	341887,80	2218270,25	341887,80	2218270,25	Картометрический метод	2,50	-
1307	-	-	341036,12	2217271,25	Картометрический метод	2,50	-
1308	-	-	341052,27	2217298,39	Картометрический метод	2,50	-
1309	-	-	341022,46	2217324,58	Картометрический метод	2,50	-
1310	-	-	341017,25	2217330,79	Картометрический метод	2,50	-
1311	-	-	340996,71	2217309,30	Картометрический метод	2,50	-
1312	-	-	341030,46	2217278,74	Картометрический метод	2,50	-
1313	-	-	341029,16	2217275,75	Картометрический метод	2,50	-
1307	-	-	341036,12	2217271,25	Картометрический метод	2,50	-
1314	340931,29	2217533,52	340931,29	2217533,52	Картометрический метод	2,50	-
1315	340904,77	2217595,86	340904,77	2217595,86	Картометрический метод	2,50	-
1316	340903,88	2217597,75	340903,88	2217597,75	Картометрический метод	2,50	-
1317	340903,11	2217599,39	340903,11	2217599,39	Картометрический метод	2,50	-
1318	340893,87	2217595,79	340893,87	2217595,79	Картометрический метод	2,50	-

Сведения о местоположении измененных (уточненных) границ объекта							
1319	340882,37	2217591,01	340882,37	2217591,01	Картометрический метод	2,50	-
1320	340872,90	2217586,10	340872,90	2217586,10	Картометрический метод	2,50	-
1321	340865,05	2217578,07	340865,05	2217578,07	Картометрический метод	2,50	-
1322	340862,90	2217555,05	340862,90	2217555,05	Картометрический метод	2,50	-
1323	340873,22	2217507,40	340873,22	2217507,40	Картометрический метод	2,50	-
1314	340931,29	2217533,52	340931,29	2217533,52	Картометрический метод	2,50	-
62:17-7.42(16)							
1324	342449,99	2217368,27	342449,99	2217368,27	Картометрический метод	2,50	-
1325	342446,53	2217378,89	342446,53	2217378,89	Картометрический метод	2,50	-
1326	342441,41	2217399,60	342441,41	2217399,60	Картометрический метод	2,50	-
1327	342430,87	2217434,08	342430,87	2217434,08	Картометрический метод	2,50	-
1328	342419,82	2217477,45	342419,82	2217477,45	Картометрический метод	2,50	-
1329	342415,27	2217496,73	342415,27	2217496,73	Картометрический метод	2,50	-
1330	342339,65	2217477,45	342339,65	2217477,45	Картометрический метод	2,50	-
1331	342353,55	2217426,88	342353,55	2217426,88	Картометрический метод	2,50	-
1332	342300,68	2217408,61	342300,68	2217408,61	Картометрический метод	2,50	-
1333	342269,82	2217504,14	342269,82	2217504,14	Картометрический метод	2,50	-
1334	342403,72	2217545,71	342403,72	2217545,71	Картометрический метод	2,50	-
1335	342401,61	2217554,68	342401,61	2217554,68	Картометрический метод	2,50	-
1336	342394,13	2217598,10	342394,13	2217598,10	Картометрический метод	2,50	-
1337	342390,29	2217623,68	342390,29	2217623,68	Картометрический метод	2,50	-
1338	342389,71	2217642,49	342389,71	2217642,49	Картометрический метод	2,50	-
1339	342389,49	2217648,60	342389,49	2217648,60	Картометрический метод	2,50	-
1340	342388,49	2217652,44	342388,49	2217652,44	Картометрический метод	2,50	-
1341	342388,49	2217652,47	342388,49	2217652,47	Картометрический метод	2,50	-
1342	342389,85	2217667,04	342389,85	2217667,04	Картометрический метод	2,50	-
1343	342390,62	2217697,52	342390,62	2217697,52	Картометрический метод	2,50	-
1344	342389,35	2217823,14	342389,35	2217823,14	Картометрический метод	2,50	-
1345	342386,45	2217903,77	342386,45	2217903,77	Картометрический метод	2,50	-
1346	342382,63	2217954,77	342382,63	2217954,77	Картометрический метод	2,50	-
1347	342275,63	2217961,38	342275,63	2217961,38	Картометрический метод	2,50	-

Сведения о местоположении измененных (уточненных) границ объекта							
1348	342215,95	2217964,53	342215,95	2217964,53	Картометрический метод	2,50	-
1349	342170,61	2217977,40	342170,61	2217977,40	Картометрический метод	2,50	-
1350	342128,32	2217999,52	342128,32	2217999,52	Картометрический метод	2,50	-
1351	341994,99	2218074,87	341994,99	2218074,87	Картометрический метод	2,50	-
1352	341959,48	2218097,15	341959,48	2218097,15	Картометрический метод	2,50	-
1353	341896,58	2218147,41	341896,58	2218147,41	Картометрический метод	2,50	-
1354	341891,40	2218149,43	341891,40	2218149,43	Картометрический метод	2,50	-
1355	341880,60	2218153,64	341880,60	2218153,64	Картометрический метод	2,50	-
1356	341867,86	2218156,35	341867,86	2218156,35	Картометрический метод	2,50	-
1357	341806,33	2218139,14	341806,33	2218139,14	Картометрический метод	2,50	-
1358	341755,26	2218118,12	341755,26	2218118,12	Картометрический метод	2,50	-
1359	341707,89	2218084,55	341707,89	2218084,55	Картометрический метод	2,50	-
1360	341612,98	2217985,28	341612,98	2217985,28	Картометрический метод	2,50	-
1361	341411,35	2217773,31	341411,35	2217773,31	Картометрический метод	2,50	-
1362	341376,31	2217735,75	341376,31	2217735,75	Картометрический метод	2,50	-
1363	341366,98	2217725,75	341366,98	2217725,75	Картометрический метод	2,50	-
1364	341334,56	2217691,31	341334,56	2217691,31	Картометрический метод	2,50	-
1365	341303,15	2217649,83	341303,15	2217649,83	Картометрический метод	2,50	-
1366	341183,69	2217456,10	341183,69	2217456,10	Картометрический метод	2,50	-
1367	341090,78	2217302,23	341090,78	2217302,23	Картометрический метод	2,50	-
1368	341179,86	2217249,87	341179,86	2217249,87	Картометрический метод	2,50	-
1369	341213,47	2217226,94	341213,47	2217226,94	Картометрический метод	2,50	-
1370	341234,51	2217212,59	341234,51	2217212,59	Картометрический метод	2,50	-
1371	341239,81	2217202,68	341239,81	2217202,68	Картометрический метод	2,50	-
1372	341240,73	2217195,88	341240,73	2217195,88	Картометрический метод	2,50	-
1373	341239,81	2217190,06	341239,81	2217190,06	Картометрический метод	2,50	-
1374	341235,77	2217180,78	341235,77	2217180,78	Картометрический метод	2,50	-
1375	341231,47	2217175,59	341231,47	2217175,59	Картометрический метод	2,50	-
1376	341218,64	2217176,89	341218,64	2217176,89	Картометрический метод	2,50	-
1377	341215,27	2217170,41	341215,27	2217170,41	Картометрический метод	2,50	-

Сведения о местоположении измененных (уточненных) границ объекта							
1378	341222,65	2217155,63	341222,65	2217155,63	Картометрический метод	2,50	-
1379	341187,37	2217177,23	341187,37	2217177,23	Картометрический метод	2,50	-
1380	341142,29	2217202,59	341142,29	2217202,59	Картометрический метод	2,50	-
1381	341103,34	2217226,07	341103,34	2217226,07	Картометрический метод	2,50	-
1382	341098,63	2217228,49	341098,63	2217228,49	Картометрический метод	2,50	-
1383	341099,95	2217239,83	341099,95	2217239,83	Картометрический метод	2,50	-
1384	341098,62	2217242,63	341098,62	2217242,63	Картометрический метод	2,50	-
1385	341097,30	2217243,75	341097,30	2217243,75	Картометрический метод	2,50	-
1386	341095,35	2217244,90	341095,35	2217244,90	Картометрический метод	2,50	-
1387	341085,09	2217250,70	341085,09	2217250,70	Картометрический метод	2,50	-
1388	341068,47	2217263,08	341068,47	2217263,08	Картометрический метод	2,50	-
1389	341053,47	2217236,34	341053,47	2217236,34	Картометрический метод	2,50	-
1390	341021,25	2217172,56	341021,25	2217172,56	Картометрический метод	2,50	-
1391	341006,67	2217142,53	341006,67	2217142,53	Картометрический метод	2,50	-
1392	341007,11	2217134,91	341007,11	2217134,91	Картометрический метод	2,50	-
1393	341007,07	2217134,83	341007,07	2217134,83	Картометрический метод	2,50	-
1394	341005,97	2217135,33	341005,97	2217135,33	Картометрический метод	2,50	-
1395	340998,40	2217118,69	340998,40	2217118,69	Картометрический метод	2,50	-
1396	340999,40	2217118,08	340999,40	2217118,08	Картометрический метод	2,50	-
1397	340996,01	2217110,69	340996,01	2217110,69	Картометрический метод	2,50	-
1398	340992,93	2217103,16	340992,93	2217103,16	Картометрический метод	2,50	-
1399	340998,30	2217050,88	340998,30	2217050,88	Картометрический метод	2,50	-
1400	341001,71	2217017,50	341001,71	2217017,50	Картометрический метод	2,50	-
1401	341006,81	2217003,04	341006,81	2217003,04	Картометрический метод	2,50	-
1402	341014,33	2216988,38	341014,33	2216988,38	Картометрический метод	2,50	-
1403	341025,21	2216973,42	341025,21	2216973,42	Картометрический метод	2,50	-
1404	341020,04	2216969,67	341020,04	2216969,67	Картометрический метод	2,50	-
1405	341006,75	2216968,07	341006,75	2216968,07	Картометрический метод	2,50	-
1406	341010,28	2216933,50	341010,28	2216933,50	Картометрический метод	2,50	-
1407	341013,55	2216932,55	341013,55	2216932,55	Картометрический метод	2,50	-

Сведения о местоположении измененных (уточненных) границ объекта							
1408	341048,38	2216922,44	341048,38	2216922,44	Картометрический метод	2,50	-
1409	341057,26	2216920,15	341057,26	2216920,15	Картометрический метод	2,50	-
1410	341059,11	2216925,20	341059,11	2216925,20	Картометрический метод	2,50	-
1411	341060,88	2216924,53	341060,88	2216924,53	Картометрический метод	2,50	-
1412	341078,90	2216917,70	341078,90	2216917,70	Картометрический метод	2,50	-
1413	341093,50	2216915,48	341093,50	2216915,48	Картометрический метод	2,50	-
1414	341121,43	2216914,86	341121,43	2216914,86	Картометрический метод	2,50	-
1415	341133,30	2216914,52	341133,30	2216914,52	Картометрический метод	2,50	-
1416	341134,55	2216914,18	341134,55	2216914,18	Картометрический метод	2,50	-
1417	341144,31	2216903,46	341144,31	2216903,46	Картометрический метод	2,50	-
1418	341142,09	2216889,90	341142,09	2216889,90	Картометрический метод	2,50	-
1419	341136,30	2216879,68	341136,30	2216879,68	Картометрический метод	2,50	-
1420	341133,30	2216813,73	341133,30	2216813,73	Картометрический метод	2,50	-
1421	341142,27	2216812,49	341142,27	2216812,49	Картометрический метод	2,50	-
1422	341169,04	2216805,33	341169,04	2216805,33	Картометрический метод	2,50	-
1423	341171,69	2216801,56	341171,69	2216801,56	Картометрический метод	2,50	-
1424	341171,00	2216797,53	341171,00	2216797,53	Картометрический метод	2,50	-
1425	341176,30	2216794,73	341176,30	2216794,73	Картометрический метод	2,50	-
1426	341179,77	2216797,52	341179,77	2216797,52	Картометрический метод	2,50	-
1427	341184,09	2216797,42	341184,09	2216797,42	Картометрический метод	2,50	-
1428	341202,79	2216782,36	341202,79	2216782,36	Картометрический метод	2,50	-
1429	341290,99	2216692,94	341290,99	2216692,94	Картометрический метод	2,50	-
1430	341316,52	2216665,21	341316,52	2216665,21	Картометрический метод	2,50	-
1431	341327,21	2216665,81	341327,21	2216665,81	Картометрический метод	2,50	-
1432	341373,65	2216701,39	341373,65	2216701,39	Картометрический метод	2,50	-
1433	341296,43	2216786,03	341296,43	2216786,03	Картометрический метод	2,50	-
1434	341384,09	2216881,54	341384,09	2216881,54	Картометрический метод	2,50	-
1435	341460,69	2216816,52	341460,69	2216816,52	Картометрический метод	2,50	-
1436	341559,58	2216941,29	341559,58	2216941,29	Картометрический метод	2,50	-
1437	341642,39	2217037,78	341642,39	2217037,78	Картометрический метод	2,50	-

Сведения о местоположении измененных (уточненных) границ объекта							
1438	341676,04	2216999,63	341676,04	2216999,63	Картометрический метод	2,50	-
1439	341760,27	2217066,67	341760,27	2217066,67	Картометрический метод	2,50	-
1440	341764,77	2217060,50	341764,77	2217060,50	Картометрический метод	2,50	-
1441	341776,68	2217042,75	341776,68	2217042,75	Картометрический метод	2,50	-
1442	341806,31	2217059,54	341806,31	2217059,54	Картометрический метод	2,50	-
1443	341816,12	2217054,72	341816,12	2217054,72	Картометрический метод	2,50	-
1444	341830,23	2217063,90	341830,23	2217063,90	Картометрический метод	2,50	-
1445	341840,39	2217071,10	341840,39	2217071,10	Картометрический метод	2,50	-
1446	341936,07	2216942,21	341936,07	2216942,21	Картометрический метод	2,50	-
1447	341955,45	2216924,48	341955,45	2216924,48	Картометрический метод	2,50	-
1448	341965,22	2216933,22	341965,22	2216933,22	Картометрический метод	2,50	-
1449	341975,08	2216941,97	341975,08	2216941,97	Картометрический метод	2,50	-
1450	342012,34	2216975,61	342012,34	2216975,61	Картометрический метод	2,50	-
1451	342432,50	2217354,99	342432,50	2217354,99	Картометрический метод	2,50	-
1324	342449,99	2217368,27	342449,99	2217368,27	Картометрический метод	2,50	-
1452	342255,73	2217296,15	342255,73	2217296,15	Картометрический метод	2,50	-
1453	342299,02	2217327,84	342299,02	2217327,84	Картометрический метод	2,50	-
1454	342279,51	2217391,06	342279,51	2217391,06	Картометрический метод	2,50	-
1455	342247,44	2217379,87	342247,44	2217379,87	Картометрический метод	2,50	-
1456	342248,53	2217387,54	342248,53	2217387,54	Картометрический метод	2,50	-
1457	342236,93	2217437,18	342236,93	2217437,18	Картометрический метод	2,50	-
1458	342218,84	2217490,07	342218,84	2217490,07	Картометрический метод	2,50	-
1459	342147,35	2217469,96	342147,35	2217469,96	Картометрический метод	2,50	-
1460	342114,03	2217460,60	342114,03	2217460,60	Картометрический метод	2,50	-
1461	342116,82	2217443,99	342116,82	2217443,99	Картометрический метод	2,50	-
1462	342067,43	2217434,95	342067,43	2217434,95	Картометрический метод	2,50	-
1463	342082,74	2217363,62	342082,74	2217363,62	Картометрический метод	2,50	-
1464	342096,84	2217321,86	342096,84	2217321,86	Картометрический метод	2,50	-
1465	342107,54	2217280,69	342107,54	2217280,69	Картометрический метод	2,50	-
1466	342025,51	2217253,26	342025,51	2217253,26	Картометрический метод	2,50	-

Сведения о местоположении измененных (уточненных) границ объекта							
1467	341939,70	2217224,55	341939,70	2217224,55	Картометрический метод	2,50	-
1468	341946,41	2217211,93	341946,41	2217211,93	Картометрический метод	2,50	-
1469	341920,68	2217200,95	341920,68	2217200,95	Картометрический метод	2,50	-
1470	341930,35	2217180,02	341930,35	2217180,02	Картометрический метод	2,50	-
1471	341944,31	2217189,37	341944,31	2217189,37	Картометрический метод	2,50	-
1472	341987,20	2217126,98	341987,20	2217126,98	Картометрический метод	2,50	-
1473	342006,27	2217141,86	342006,27	2217141,86	Картометрический метод	2,50	-
1474	342004,82	2217143,68	342004,82	2217143,68	Картометрический метод	2,50	-
1475	342022,67	2217157,06	342022,67	2217157,06	Картометрический метод	2,50	-
1476	342023,82	2217155,56	342023,82	2217155,56	Картометрический метод	2,50	-
1477	342089,47	2217206,81	342089,47	2217206,81	Картометрический метод	2,50	-
1478	342140,95	2217246,99	342140,95	2217246,99	Картометрический метод	2,50	-
1479	342172,76	2217271,82	342172,76	2217271,82	Картометрический метод	2,50	-
1480	342192,27	2217245,47	342192,27	2217245,47	Картометрический метод	2,50	-
1452	342255,73	2217296,15	342255,73	2217296,15	Картометрический метод	2,50	-
1481	342034,22	2217592,95	342034,22	2217592,95	Картометрический метод	2,50	-
1482	342015,11	2217639,90	342015,11	2217639,90	Картометрический метод	2,50	-
1483	341970,60	2217619,78	341970,60	2217619,78	Картометрический метод	2,50	-
1484	341966,13	2217596,61	341966,13	2217596,61	Картометрический метод	2,50	-
1485	341932,01	2217592,87	341932,01	2217592,87	Картометрический метод	2,50	-
1486	341944,95	2217549,30	341944,95	2217549,30	Картометрический метод	2,50	-
1481	342034,22	2217592,95	342034,22	2217592,95	Картометрический метод	2,50	-
62:17-7.42(17)							
1487	342189,03	2217330,85	342189,03	2217330,85	Картометрический метод	2,50	-
1488	342188,97	2217336,09	342188,97	2217336,09	Картометрический метод	2,50	-
1489	342176,97	2217374,68	342176,97	2217374,68	Картометрический метод	2,50	-
1490	342173,85	2217373,58	342173,85	2217373,58	Картометрический метод	2,50	-
1491	342142,44	2217362,56	342142,44	2217362,56	Картометрический метод	2,50	-
1492	342159,81	2217318,73	342159,81	2217318,73	Картометрический метод	2,50	-
1487	342189,03	2217330,85	342189,03	2217330,85	Картометрический метод	2,50	-
62:17-7.42(18)							

Сведения о местоположении измененных (уточненных) границ объекта							
1493	341653,27	2215940,82	341653,27	2215940,82	Картометрический метод	2,50	-
1494	341659,49	2215950,61	341659,49	2215950,61	Картометрический метод	2,50	-
1495	341724,68	2216024,17	341724,68	2216024,17	Картометрический метод	2,50	-
1496	341792,94	2216122,72	341792,94	2216122,72	Картометрический метод	2,50	-
1497	341802,07	2216168,67	341802,07	2216168,67	Картометрический метод	2,50	-
1498	341761,98	2216180,69	341761,98	2216180,69	Картометрический метод	2,50	-
1499	341757,18	2216305,43	341757,18	2216305,43	Картометрический метод	2,50	-
1500	341765,94	2216457,47	341765,94	2216457,47	Картометрический метод	2,50	-
1501	341709,90	2216452,41	341709,90	2216452,41	Картометрический метод	2,50	-
1502	341595,87	2216444,03	341595,87	2216444,03	Картометрический метод	2,50	-
1503	341508,55	2216439,60	341508,55	2216439,60	Картометрический метод	2,50	-
1504	341430,00	2216543,77	341430,00	2216543,77	Картометрический метод	2,50	-
1505	341396,73	2216561,26	341396,73	2216561,26	Картометрический метод	2,50	-
1506	341362,41	2216585,99	341362,41	2216585,99	Картометрический метод	2,50	-
1507	341360,76	2216587,18	341360,76	2216587,18	Картометрический метод	2,50	-
1508	341347,78	2216596,53	341347,78	2216596,53	Картометрический метод	2,50	-
1509	341309,26	2216645,50	341309,26	2216645,50	Картометрический метод	2,50	-
1510	341278,25	2216679,58	341278,25	2216679,58	Картометрический метод	2,50	-
1511	341192,02	2216756,24	341192,02	2216756,24	Картометрический метод	2,50	-
1512	341171,87	2216774,16	341171,87	2216774,16	Картометрический метод	2,50	-
1513	341169,05	2216777,72	341169,05	2216777,72	Картометрический метод	2,50	-
1514	341169,37	2216782,20	341169,37	2216782,20	Картометрический метод	2,50	-
1515	341164,04	2216784,95	341164,04	2216784,95	Картометрический метод	2,50	-
1516	341160,67	2216782,20	341160,67	2216782,20	Картометрический метод	2,50	-
1517	341155,91	2216782,41	341155,91	2216782,41	Картометрический метод	2,50	-
1518	341130,03	2216788,48	341130,03	2216788,48	Картометрический метод	2,50	-
1519	341090,63	2216788,96	341090,63	2216788,96	Картометрический метод	2,50	-
1520	341037,27	2216780,21	341037,27	2216780,21	Картометрический метод	2,50	-
1521	341027,57	2216775,36	341027,57	2216775,36	Картометрический метод	2,50	-
1522	341015,14	2216763,72	341015,14	2216763,72	Картометрический метод	2,50	-

Сведения о местоположении измененных (уточненных) границ объекта							
1523	341008,56	2216731,32	341008,56	2216731,32	Картометрический метод	2,50	-
1524	341001,93	2216731,92	341001,93	2216731,92	Картометрический метод	2,50	-
1525	341000,29	2216732,07	341000,29	2216732,07	Картометрический метод	2,50	-
1526	340985,20	2216647,67	340985,20	2216647,67	Картометрический метод	2,50	-
1527	340956,96	2216553,20	340956,96	2216553,20	Картометрический метод	2,50	-
1528	340934,30	2216473,27	340934,30	2216473,27	Картометрический метод	2,50	-
1529	341008,35	2216461,85	341008,35	2216461,85	Картометрический метод	2,50	-
1530	341018,31	2216463,33	341018,31	2216463,33	Картометрический метод	2,50	-
1531	341020,55	2216471,60	341020,55	2216471,60	Картометрический метод	2,50	-
1532	341104,72	2216457,12	341104,72	2216457,12	Картометрический метод	2,50	-
1533	341105,52	2216451,15	341105,52	2216451,15	Картометрический метод	2,50	-
1534	341110,28	2216443,94	341110,28	2216443,94	Картометрический метод	2,50	-
1535	341111,64	2216431,05	341111,64	2216431,05	Картометрический метод	2,50	-
1536	341110,34	2216420,17	341110,34	2216420,17	Картометрический метод	2,50	-
1537	341091,16	2216370,75	341091,16	2216370,75	Картометрический метод	2,50	-
1538	341088,86	2216344,73	341088,86	2216344,73	Картометрический метод	2,50	-
1539	340966,32	2216350,84	340966,32	2216350,84	Картометрический метод	2,50	-
1540	340956,99	2216351,15	340956,99	2216351,15	Картометрический метод	2,50	-
1541	340924,41	2216360,72	340924,41	2216360,72	Картометрический метод	2,50	-
1542	340924,72	2216342,98	340924,72	2216342,98	Картометрический метод	2,50	-
1543	340944,09	2216321,51	340944,09	2216321,51	Картометрический метод	2,50	-
1544	340965,19	2216306,96	340965,19	2216306,96	Картометрический метод	2,50	-
1545	340972,90	2216299,78	340972,90	2216299,78	Картометрический метод	2,50	-
1546	340984,25	2216286,35	340984,25	2216286,35	Картометрический метод	2,50	-
1547	340989,49	2216270,59	340989,49	2216270,59	Картометрический метод	2,50	-
1548	340990,38	2216256,88	340990,38	2216256,88	Картометрический метод	2,50	-
1549	340988,35	2216238,29	340988,35	2216238,29	Картометрический метод	2,50	-
1550	340986,74	2216210,00	340986,74	2216210,00	Картометрический метод	2,50	-
1551	340988,35	2216188,45	340988,35	2216188,45	Картометрический метод	2,50	-
1552	340991,59	2216170,25	340991,59	2216170,25	Картометрический метод	2,50	-

Сведения о местоположении измененных (уточненных) границ объекта							
1553	340993,68	2216154,38	340993,68	2216154,38	Картометрический метод	2,50	-
1554	341057,32	2216131,01	341057,32	2216131,01	Картометрический метод	2,50	-
1555	341133,97	2216102,86	341133,97	2216102,86	Картометрический метод	2,50	-
1556	341164,99	2216100,90	341164,99	2216100,90	Картометрический метод	2,50	-
1557	341183,38	2216104,87	341183,38	2216104,87	Картометрический метод	2,50	-
1558	341191,87	2216100,03	341191,87	2216100,03	Картометрический метод	2,50	-
1559	341207,78	2216068,56	341207,78	2216068,56	Картометрический метод	2,50	-
1560	341215,73	2216044,19	341215,73	2216044,19	Картометрический метод	2,50	-
1561	341222,43	2216023,66	341222,43	2216023,66	Картометрический метод	2,50	-
1562	341227,53	2216016,80	341227,53	2216016,80	Картометрический метод	2,50	-
1563	341234,32	2216011,25	341234,32	2216011,25	Картометрический метод	2,50	-
1564	341248,75	2216006,84	341248,75	2216006,84	Картометрический метод	2,50	-
1565	341296,46	2216003,33	341296,46	2216003,33	Картометрический метод	2,50	-
1566	341339,11	2216002,91	341339,11	2216002,91	Картометрический метод	2,50	-
1567	341338,25	2215996,38	341338,25	2215996,38	Картометрический метод	2,50	-
1568	341380,89	2215990,93	341380,89	2215990,93	Картометрический метод	2,50	-
1569	341383,81	2216013,51	341383,81	2216013,51	Картометрический метод	2,50	-
1570	341391,19	2216019,03	341391,19	2216019,03	Картометрический метод	2,50	-
1571	341397,48	2216021,72	341397,48	2216021,72	Картометрический метод	2,50	-
1572	341410,25	2216024,47	341410,25	2216024,47	Картометрический метод	2,50	-
1573	341420,23	2216021,73	341420,23	2216021,73	Картометрический метод	2,50	-
1574	341422,12	2216029,78	341422,12	2216029,78	Картометрический метод	2,50	-
1575	341432,49	2216075,56	341432,49	2216075,56	Картометрический метод	2,50	-
1576	341435,76	2216100,21	341435,76	2216100,21	Картометрический метод	2,50	-
1577	341440,58	2216099,79	341440,58	2216099,79	Картометрический метод	2,50	-
1578	341445,95	2216100,65	341445,95	2216100,65	Картометрический метод	2,50	-
1579	341448,41	2216115,21	341448,41	2216115,21	Картометрический метод	2,50	-
1580	341448,82	2216118,53	341448,82	2216118,53	Картометрический метод	2,50	-
1581	341442,47	2216119,53	341442,47	2216119,53	Картометрический метод	2,50	-
1582	341442,58	2216123,82	341442,58	2216123,82	Картометрический метод	2,50	-

Сведения о местоположении измененных (уточненных) границ объекта							
1583	341438,95	2216124,29	341438,95	2216124,29	Картометрический метод	2,50	-
1584	341441,47	2216143,25	341441,47	2216143,25	Картометрический метод	2,50	-
1585	341441,52	2216143,55	341441,52	2216143,55	Картометрический метод	2,50	-
1586	341443,46	2216155,20	341443,46	2216155,20	Картометрический метод	2,50	-
1587	341456,26	2216155,06	341456,26	2216155,06	Картометрический метод	2,50	-
1588	341465,09	2216157,01	341465,09	2216157,01	Картометрический метод	2,50	-
1589	341466,43	2216154,91	341466,43	2216154,91	Картометрический метод	2,50	-
1590	341484,16	2216158,22	341484,16	2216158,22	Картометрический метод	2,50	-
1591	341484,23	2216158,59	341484,23	2216158,59	Картометрический метод	2,50	-
1592	341491,41	2216157,58	341491,41	2216157,58	Картометрический метод	2,50	-
1593	341517,62	2216153,88	341517,62	2216153,88	Картометрический метод	2,50	-
1594	341575,87	2216141,09	341575,87	2216141,09	Картометрический метод	2,50	-
1595	341581,85	2216166,73	341581,85	2216166,73	Картометрический метод	2,50	-
1596	341596,62	2216230,09	341596,62	2216230,09	Картометрический метод	2,50	-
1597	341615,54	2216225,96	341615,54	2216225,96	Картометрический метод	2,50	-
1598	341648,52	2216219,12	341648,52	2216219,12	Картометрический метод	2,50	-
1599	341637,48	2216172,11	341637,48	2216172,11	Картометрический метод	2,50	-
1600	341649,32	2216170,01	341649,32	2216170,01	Картометрический метод	2,50	-
1601	341658,49	2216168,37	341658,49	2216168,37	Картометрический метод	2,50	-
1602	341703,26	2216160,39	341703,26	2216160,39	Картометрический метод	2,50	-
1603	341691,61	2216116,97	341691,61	2216116,97	Картометрический метод	2,50	-
1604	341671,00	2215997,29	341671,00	2215997,29	Картометрический метод	2,50	-
1493	341653,27	2215940,82	341653,27	2215940,82	Картометрический метод	2,50	-
1605	341469,66	2216377,77	341469,66	2216377,77	Картометрический метод	2,50	-
1606	341465,32	2216402,91	341465,32	2216402,91	Картометрический метод	2,50	-
1607	341460,73	2216424,00	341460,73	2216424,00	Картометрический метод	2,50	-
1608	341458,36	2216434,68	341458,36	2216434,68	Картометрический метод	2,50	-
1609	341452,67	2216433,40	341452,67	2216433,40	Картометрический метод	2,50	-
1610	341444,75	2216432,65	341444,75	2216432,65	Картометрический метод	2,50	-
1611	341423,22	2216430,74	341423,22	2216430,74	Картометрический метод	2,50	-

Сведения о местоположении измененных (уточненных) границ объекта							
1612	341420,28	2216425,65	341420,28	2216425,65	Картометрический метод	2,50	-
1613	341416,38	2216418,89	341416,38	2216418,89	Картометрический метод	2,50	-
1614	341408,30	2216415,66	341408,30	2216415,66	Картометрический метод	2,50	-
1615	341416,38	2216383,23	341416,38	2216383,23	Картометрический метод	2,50	-
1616	341420,57	2216384,47	341420,57	2216384,47	Картометрический метод	2,50	-
1617	341421,13	2216384,64	341421,13	2216384,64	Картометрический метод	2,50	-
1618	341423,62	2216376,41	341423,62	2216376,41	Картометрический метод	2,50	-
1619	341426,62	2216366,47	341426,62	2216366,47	Картометрический метод	2,50	-
1620	341463,38	2216376,12	341463,38	2216376,12	Картометрический метод	2,50	-
1605	341469,66	2216377,77	341469,66	2216377,77	Картометрический метод	2,50	-
62:17-7.42(19)							
1621	340822,72	2216389,26	340822,72	2216389,26	Картометрический метод	2,50	-
1622	340857,88	2216476,95	340857,88	2216476,95	Картометрический метод	2,50	-
1623	340907,05	2216631,48	340907,05	2216631,48	Картометрический метод	2,50	-
1624	340925,29	2216714,09	340925,29	2216714,09	Картометрический метод	2,50	-
1625	340912,04	2216732,85	340912,04	2216732,85	Картометрический метод	2,50	-
1626	340868,73	2216698,71	340868,73	2216698,71	Картометрический метод	2,50	-
1627	340879,31	2216683,60	340879,31	2216683,60	Картометрический метод	2,50	-
1628	340859,59	2216637,61	340859,59	2216637,61	Картометрический метод	2,50	-
1629	340850,67	2216609,54	340850,67	2216609,54	Картометрический метод	2,50	-
1630	340857,24	2216590,52	340857,24	2216590,52	Картометрический метод	2,50	-
1631	340792,25	2216470,48	340792,25	2216470,48	Картометрический метод	2,50	-
1632	340745,13	2216500,88	340745,13	2216500,88	Картометрический метод	2,50	-
1633	340678,87	2216546,77	340678,87	2216546,77	Картометрический метод	2,50	-
1634	340657,46	2216515,87	340657,46	2216515,87	Картометрический метод	2,50	-
1635	340638,38	2216493,52	340638,38	2216493,52	Картометрический метод	2,50	-
1636	340709,74	2216454,55	340709,74	2216454,55	Картометрический метод	2,50	-
1637	340717,40	2216464,98	340717,40	2216464,98	Картометрический метод	2,50	-
1638	340733,89	2216454,99	340733,89	2216454,99	Картометрический метод	2,50	-
1639	340744,17	2216445,97	340744,17	2216445,97	Картометрический метод	2,50	-
1640	340740,39	2216440,77	340740,39	2216440,77	Картометрический метод	2,50	-

Сведения о местоположении измененных (уточненных) границ объекта							
1641	340798,10	2216410,69	340798,10	2216410,69	Картометрический метод	2,50	-
1642	340817,06	2216391,29	340817,06	2216391,29	Картометрический метод	2,50	-
1621	340822,72	2216389,26	340822,72	2216389,26	Картометрический метод	2,50	-
62:17-7.42(20)							
1643	340713,39	2216125,97	340713,39	2216125,97	Картометрический метод	2,50	-
1644	340729,16	2216166,34	340729,16	2216166,34	Картометрический метод	2,50	-
1645	340674,82	2216184,14	340674,82	2216184,14	Картометрический метод	2,50	-
1646	340603,37	2216207,56	340603,37	2216207,56	Картометрический метод	2,50	-
1647	340578,58	2216217,01	340578,58	2216217,01	Картометрический метод	2,50	-
1648	340564,30	2216213,91	340564,30	2216213,91	Картометрический метод	2,50	-
1649	340557,77	2216216,26	340557,77	2216216,26	Картометрический метод	2,50	-
1650	340533,26	2216225,41	340533,26	2216225,41	Картометрический метод	2,50	-
1651	340520,95	2216229,79	340520,95	2216229,79	Картометрический метод	2,50	-
1652	340494,23	2216242,81	340494,23	2216242,81	Картометрический метод	2,50	-
1653	340433,77	2216272,39	340433,77	2216272,39	Картометрический метод	2,50	-
1654	340431,65	2216270,49	340431,65	2216270,49	Картометрический метод	2,50	-
1655	340430,40	2216267,86	340430,40	2216267,86	Картометрический метод	2,50	-
1656	340429,26	2216268,40	340429,26	2216268,40	Картометрический метод	2,50	-
1657	340417,20	2216273,28	340417,20	2216273,28	Картометрический метод	2,50	-
1658	340400,61	2216278,73	340400,61	2216278,73	Картометрический метод	2,50	-
1659	340399,14	2216279,15	340399,14	2216279,15	Картометрический метод	2,50	-
1660	340394,55	2216266,65	340394,55	2216266,65	Картометрический метод	2,50	-
1661	340380,20	2216227,53	340380,20	2216227,53	Картометрический метод	2,50	-
1662	340377,96	2216221,42	340377,96	2216221,42	Картометрический метод	2,50	-
1663	340351,50	2216232,81	340351,50	2216232,81	Картометрический метод	2,50	-
1664	340351,31	2216232,29	340351,31	2216232,29	Картометрический метод	2,50	-
1665	340350,00	2216228,68	340350,00	2216228,68	Картометрический метод	2,50	-
1666	340332,50	2216180,44	340332,50	2216180,44	Картометрический метод	2,50	-
1667	340309,39	2216117,65	340309,39	2216117,65	Картометрический метод	2,50	-
1668	340308,84	2216116,65	340308,84	2216116,65	Картометрический метод	2,50	-
1669	340355,37	2216099,95	340355,37	2216099,95	Картометрический метод	2,50	-

Сведения о местоположении измененных (уточненных) границ объекта							
1670	340351,92	2216092,97	340351,92	2216092,97	Картометрический метод	2,50	-
1671	340355,37	2216091,40	340355,37	2216091,40	Картометрический метод	2,50	-
1672	340358,74	2216099,08	340358,74	2216099,08	Картометрический метод	2,50	-
1673	340389,11	2216088,26	340389,11	2216088,26	Картометрический метод	2,50	-
1674	340390,00	2216092,31	340390,00	2216092,31	Картометрический метод	2,50	-
1675	340464,53	2216064,34	340464,53	2216064,34	Картометрический метод	2,50	-
1676	340470,75	2216082,53	340470,75	2216082,53	Картометрический метод	2,50	-
1677	340533,03	2216059,18	340533,03	2216059,18	Картометрический метод	2,50	-
1678	340557,81	2216050,55	340557,81	2216050,55	Картометрический метод	2,50	-
1679	340637,27	2216013,33	340637,27	2216013,33	Картометрический метод	2,50	-
1680	340655,70	2216044,60	340655,70	2216044,60	Картометрический метод	2,50	-
1681	340676,32	2216080,00	340676,32	2216080,00	Картометрический метод	2,50	-
1682	340687,84	2216107,88	340687,84	2216107,88	Картометрический метод	2,50	-
1683	340697,46	2216103,70	340697,46	2216103,70	Картометрический метод	2,50	-
1684	340703,64	2216101,02	340703,64	2216101,02	Картометрический метод	2,50	-
1643	340713,39	2216125,97	340713,39	2216125,97	Картометрический метод	2,50	-
62:17-7.42(21)							
1685	340449,00	2215822,30	340449,00	2215822,30	Картометрический метод	2,50	-
1686	340404,86	2215839,19	340404,86	2215839,19	Картометрический метод	2,50	-
1687	340417,84	2215872,95	340417,84	2215872,95	Картометрический метод	2,50	-
1688	340398,33	2215878,61	340398,33	2215878,61	Картометрический метод	2,50	-
1689	340412,82	2215919,27	340412,82	2215919,27	Картометрический метод	2,50	-
1690	340253,65	2215965,94	340253,65	2215965,94	Картометрический метод	2,50	-
1691	340251,80	2215960,66	340251,80	2215960,66	Картометрический метод	2,50	-
1692	340250,74	2215957,63	340250,74	2215957,63	Картометрический метод	2,50	-
1693	340240,16	2215927,40	340240,16	2215927,40	Картометрический метод	2,50	-
1694	340206,46	2215831,69	340206,46	2215831,69	Картометрический метод	2,50	-
1695	340187,11	2215778,69	340187,11	2215778,69	Картометрический метод	2,50	-
1696	340184,23	2215771,93	340184,23	2215771,93	Картометрический метод	2,50	-
1697	340213,03	2215756,64	340213,03	2215756,64	Картометрический метод	2,50	-
1698	340214,38	2215758,35	340214,38	2215758,35	Картометрический метод	2,50	-

Сведения о местоположении измененных (уточненных) границ объекта							
1699	340233,40	2215749,10	340233,40	2215749,10	Картометрический метод	2,50	-
1700	340245,66	2215767,82	340245,66	2215767,82	Картометрический метод	2,50	-
1701	340324,13	2215753,24	340324,13	2215753,24	Картометрический метод	2,50	-
1702	340346,47	2215743,47	340346,47	2215743,47	Картометрический метод	2,50	-
1703	340365,72	2215735,06	340365,72	2215735,06	Картометрический метод	2,50	-
1704	340394,46	2215815,66	340394,46	2215815,66	Картометрический метод	2,50	-
1705	340439,82	2215798,73	340439,82	2215798,73	Картометрический метод	2,50	-
1685	340449,00	2215822,30	340449,00	2215822,30	Картометрический метод	2,50	-
62:17-7.42(22)							
1706	340289,72	2216124,99	340289,72	2216124,99	Картометрический метод	2,50	-
1707	340312,78	2216187,64	340312,78	2216187,64	Картометрический метод	2,50	-
1708	340340,89	2216265,17	340340,89	2216265,17	Картометрический метод	2,50	-
1709	340361,73	2216322,64	340361,73	2216322,64	Картометрический метод	2,50	-
1710	340362,65	2216325,16	340362,65	2216325,16	Картометрический метод	2,50	-
1711	340372,44	2216351,11	340372,44	2216351,11	Картометрический метод	2,50	-
1712	340379,20	2216368,94	340379,20	2216368,94	Картометрический метод	2,50	-
1713	340398,00	2216412,03	340398,00	2216412,03	Картометрический метод	2,50	-
1714	340430,58	2216483,01	340430,58	2216483,01	Картометрический метод	2,50	-
1715	340466,07	2216556,08	340466,07	2216556,08	Картометрический метод	2,50	-
1716	340459,19	2216558,97	340459,19	2216558,97	Картометрический метод	2,50	-
1717	340414,83	2216577,58	340414,83	2216577,58	Картометрический метод	2,50	-
1718	340405,61	2216553,89	340405,61	2216553,89	Картометрический метод	2,50	-
1719	340391,77	2216517,77	340391,77	2216517,77	Картометрический метод	2,50	-
1720	340396,41	2216515,88	340396,41	2216515,88	Картометрический метод	2,50	-
1721	340392,02	2216506,96	340392,02	2216506,96	Картометрический метод	2,50	-
1722	340403,67	2216501,73	340403,67	2216501,73	Картометрический метод	2,50	-
1723	340393,47	2216478,98	340393,47	2216478,98	Картометрический метод	2,50	-
1724	340382,22	2216455,88	340382,22	2216455,88	Картометрический метод	2,50	-
1725	340380,29	2216456,64	340380,29	2216456,64	Картометрический метод	2,50	-
1726	340372,97	2216459,99	340372,97	2216459,99	Картометрический метод	2,50	-
1727	340365,15	2216463,27	340365,15	2216463,27	Картометрический метод	2,50	-

Сведения о местоположении измененных (уточненных) границ объекта							
1728	340357,02	2216445,39	340357,02	2216445,39	Картометрический метод	2,50	-
1729	340340,86	2216453,38	340340,86	2216453,38	Картометрический метод	2,50	-
1730	340324,16	2216461,63	340324,16	2216461,63	Картометрический метод	2,50	-
1731	340297,14	2216474,99	340297,14	2216474,99	Картометрический метод	2,50	-
1732	340284,27	2216363,55	340284,27	2216363,55	Картометрический метод	2,50	-
1733	340334,91	2216326,59	340334,91	2216326,59	Картометрический метод	2,50	-
1734	340191,20	2215940,62	340191,20	2215940,62	Картометрический метод	2,50	-
1735	340160,39	2215844,96	340160,39	2215844,96	Картометрический метод	2,50	-
1736	340162,53	2215844,20	340162,53	2215844,20	Картометрический метод	2,50	-
1737	340160,03	2215837,13	340160,03	2215837,13	Картометрический метод	2,50	-
1738	340158,08	2215837,81	340158,08	2215837,81	Картометрический метод	2,50	-
1739	340145,34	2215798,27	340145,34	2215798,27	Картометрический метод	2,50	-
1740	340115,75	2215739,42	340115,75	2215739,42	Картометрический метод	2,50	-
1741	340083,50	2215718,54	340083,50	2215718,54	Картометрический метод	2,50	-
1742	340076,11	2215689,26	340076,11	2215689,26	Картометрический метод	2,50	-
1743	340111,81	2215712,11	340111,81	2215712,11	Картометрический метод	2,50	-
1744	340123,43	2215721,13	340123,43	2215721,13	Картометрический метод	2,50	-
1745	340132,07	2215728,47	340132,07	2215728,47	Картометрический метод	2,50	-
1746	340137,39	2215733,32	340137,39	2215733,32	Картометрический метод	2,50	-
1747	340142,50	2215739,34	340142,50	2215739,34	Картометрический метод	2,50	-
1748	340146,62	2215744,58	340146,62	2215744,58	Картометрический метод	2,50	-
1749	340151,52	2215751,66	340151,52	2215751,66	Картометрический метод	2,50	-
1750	340156,91	2215762,05	340156,91	2215762,05	Картометрический метод	2,50	-
1751	340160,22	2215769,18	340160,22	2215769,18	Картометрический метод	2,50	-
1752	340167,58	2215786,41	340167,58	2215786,41	Картометрический метод	2,50	-
1753	340186,70	2215838,78	340186,70	2215838,78	Картометрический метод	2,50	-
1754	340220,35	2215934,36	340220,35	2215934,36	Картометрический метод	2,50	-
1755	340255,58	2216034,83	340255,58	2216034,83	Картометрический метод	2,50	-
1706	340289,72	2216124,99	340289,72	2216124,99	Картометрический метод	2,50	-
62: 17-7.42(23)							
1756	340915,09	2216768,59	340915,09	2216768,59	Картометрический метод	2,50	-

Сведения о местоположении измененных (уточненных) границ объекта							
1757	340917,84	2216864,13	340917,84	2216864,13	Картометрический метод	2,50	-
1758	340922,41	2216962,14	340922,41	2216962,14	Картометрический метод	2,50	-
1759	340908,01	2217025,09	340908,01	2217025,09	Картометрический метод	2,50	-
1760	340888,83	2217055,32	340888,83	2217055,32	Картометрический метод	2,50	-
1761	340889,00	2217058,69	340889,00	2217058,69	Картометрический метод	2,50	-
1762	340891,46	2217106,86	340891,46	2217106,86	Картометрический метод	2,50	-
1763	340887,45	2217119,34	340887,45	2217119,34	Картометрический метод	2,50	-
1764	340881,53	2217129,70	340881,53	2217129,70	Картометрический метод	2,50	-
1765	340873,23	2217145,27	340873,23	2217145,27	Картометрический метод	2,50	-
1766	340868,91	2217153,72	340868,91	2217153,72	Картометрический метод	2,50	-
1767	340767,75	2217351,66	340767,75	2217351,66	Картометрический метод	2,50	-
1768	340756,24	2217355,73	340756,24	2217355,73	Картометрический метод	2,50	-
1769	340745,86	2217359,40	340745,86	2217359,40	Картометрический метод	2,50	-
1770	340739,21	2217371,97	340739,21	2217371,97	Картометрический метод	2,50	-
1771	340715,03	2217417,68	340715,03	2217417,68	Картометрический метод	2,50	-
1772	340713,52	2217433,71	340713,52	2217433,71	Картометрический метод	2,50	-
1773	340711,91	2217450,66	340711,91	2217450,66	Картометрический метод	2,50	-
1774	340684,54	2217506,56	340684,54	2217506,56	Картометрический метод	2,50	-
1775	340680,89	2217514,02	340680,89	2217514,02	Картометрический метод	2,50	-
1776	340678,67	2217518,55	340678,67	2217518,55	Картометрический метод	2,50	-
1777	340677,28	2217521,39	340677,28	2217521,39	Картометрический метод	2,50	-
1778	340713,85	2217537,02	340713,85	2217537,02	Картометрический метод	2,50	-
1779	340701,32	2217564,80	340701,32	2217564,80	Картометрический метод	2,50	-
1780	340675,80	2217576,49	340675,80	2217576,49	Картометрический метод	2,50	-
1781	340587,71	2217779,57	340587,71	2217779,57	Картометрический метод	2,50	-
1782	340570,75	2217817,54	340570,75	2217817,54	Картометрический метод	2,50	-
1783	340527,54	2217797,62	340527,54	2217797,62	Картометрический метод	2,50	-
1784	340480,86	2217768,26	340480,86	2217768,26	Картометрический метод	2,50	-
1785	340441,77	2217757,17	340441,77	2217757,17	Картометрический метод	2,50	-
1786	340416,84	2217750,10	340416,84	2217750,10	Картометрический метод	2,50	-

Сведения о местоположении измененных (уточненных) границ объекта							
1787	340407,34	2217740,05	340407,34	2217740,05	Картометрический метод	2,50	-
1788	340406,95	2217734,41	340406,95	2217734,41	Картометрический метод	2,50	-
1789	340400,73	2217730,35	340400,73	2217730,35	Картометрический метод	2,50	-
1790	340376,61	2217731,30	340376,61	2217731,30	Картометрический метод	2,50	-
1791	340250,43	2217644,26	340250,43	2217644,26	Картометрический метод	2,50	-
1792	340211,79	2217586,95	340211,79	2217586,95	Картометрический метод	2,50	-
1793	340226,43	2217531,49	340226,43	2217531,49	Картометрический метод	2,50	-
1794	340243,59	2217490,94	340243,59	2217490,94	Картометрический метод	2,50	-
1795	340277,53	2217451,06	340277,53	2217451,06	Картометрический метод	2,50	-
1796	340298,12	2217418,65	340298,12	2217418,65	Картометрический метод	2,50	-
1797	340299,05	2217404,38	340299,05	2217404,38	Картометрический метод	2,50	-
1798	340293,99	2217383,05	340293,99	2217383,05	Картометрический метод	2,50	-
1799	340292,65	2217365,82	340292,65	2217365,82	Картометрический метод	2,50	-
1800	340293,67	2217352,47	340293,67	2217352,47	Картометрический метод	2,50	-
1801	340294,60	2217340,34	340294,60	2217340,34	Картометрический метод	2,50	-
1802	340259,98	2217305,14	340259,98	2217305,14	Картометрический метод	2,50	-
1803	340219,91	2217249,71	340219,91	2217249,71	Картометрический метод	2,50	-
1804	340250,25	2217218,78	340250,25	2217218,78	Картометрический метод	2,50	-
1805	340243,64	2217207,31	340243,64	2217207,31	Картометрический метод	2,50	-
1806	340226,52	2217192,13	340226,52	2217192,13	Картометрический метод	2,50	-
1807	340215,44	2217186,69	340215,44	2217186,69	Картометрический метод	2,50	-
1808	340168,37	2217178,91	340168,37	2217178,91	Картометрический метод	2,50	-
1809	340158,84	2217172,10	340158,84	2217172,10	Картометрический метод	2,50	-
1810	340142,11	2217169,96	340142,11	2217169,96	Картометрический метод	2,50	-
1811	340090,96	2217156,54	340090,96	2217156,54	Картометрический метод	2,50	-
1812	340078,84	2217133,38	340078,84	2217133,38	Картометрический метод	2,50	-
1813	340088,65	2217127,38	340088,65	2217127,38	Картометрический метод	2,50	-
1814	340101,73	2217119,39	340101,73	2217119,39	Картометрический метод	2,50	-
1815	340115,00	2217112,04	340115,00	2217112,04	Картометрический метод	2,50	-
1816	340119,96	2217109,68	340119,96	2217109,68	Картометрический метод	2,50	-

Сведения о местоположении измененных (уточненных) границ объекта							
1817	340111,28	2217091,18	340111,28	2217091,18	Картометрический метод	2,50	-
1818	340110,45	2217089,06	340110,45	2217089,06	Картометрический метод	2,50	-
1819	340113,72	2217087,01	340113,72	2217087,01	Картометрический метод	2,50	-
1820	340119,34	2217083,49	340119,34	2217083,49	Картометрический метод	2,50	-
1821	340089,91	2216950,72	340089,91	2216950,72	Картометрический метод	2,50	-
1822	340142,34	2216874,10	340142,34	2216874,10	Картометрический метод	2,50	-
1823	340250,05	2216716,67	340250,05	2216716,67	Картометрический метод	2,50	-
1824	340318,49	2216659,87	340318,49	2216659,87	Картометрический метод	2,50	-
1825	340303,96	2216534,02	340303,96	2216534,02	Картометрический метод	2,50	-
1826	340314,61	2216563,28	340314,61	2216563,28	Картометрический метод	2,50	-
1827	340354,70	2216673,44	340354,70	2216673,44	Картометрический метод	2,50	-
1828	340372,33	2216664,55	340372,33	2216664,55	Картометрический метод	2,50	-
1829	340420,14	2216640,43	340420,14	2216640,43	Картометрический метод	2,50	-
1830	340482,93	2216608,34	340482,93	2216608,34	Картометрический метод	2,50	-
1831	340489,94	2216604,76	340489,94	2216604,76	Картометрический метод	2,50	-
1832	340522,60	2216670,40	340522,60	2216670,40	Картометрический метод	2,50	-
1833	340557,78	2216743,28	340557,78	2216743,28	Картометрический метод	2,50	-
1834	340569,03	2216764,97	340569,03	2216764,97	Картометрический метод	2,50	-
1835	340577,71	2216779,40	340577,71	2216779,40	Картометрический метод	2,50	-
1836	340589,84	2216796,81	340589,84	2216796,81	Картометрический метод	2,50	-
1837	340603,20	2216813,52	340603,20	2216813,52	Картометрический метод	2,50	-
1838	340618,93	2216831,06	340618,93	2216831,06	Картометрический метод	2,50	-
1839	340602,99	2216840,03	340602,99	2216840,03	Картометрический метод	2,50	-
1840	340618,29	2216872,81	340618,29	2216872,81	Картометрический метод	2,50	-
1841	340640,58	2216862,30	340640,58	2216862,30	Картометрический метод	2,50	-
1842	340620,86	2216833,21	340620,86	2216833,21	Картометрический метод	2,50	-
1843	340624,15	2216836,89	340624,15	2216836,89	Картометрический метод	2,50	-
1844	340647,95	2216858,23	340647,95	2216858,23	Картометрический метод	2,50	-
1845	340657,13	2216865,22	340657,13	2216865,22	Картометрический метод	2,50	-
1846	340671,04	2216870,44	340671,04	2216870,44	Картометрический метод	2,50	-

Сведения о местоположении измененных (уточненных) границ объекта							
1847	340685,00	2216868,25	340685,00	2216868,25	Картометрический метод	2,50	-
1848	340698,18	2216863,04	340698,18	2216863,04	Картометрический метод	2,50	-
1849	340737,17	2216846,63	340737,17	2216846,63	Картометрический метод	2,50	-
1850	340756,12	2216839,37	340756,12	2216839,37	Картометрический метод	2,50	-
1851	340776,76	2216831,02	340776,76	2216831,02	Картометрический метод	2,50	-
1852	340802,83	2216819,21	340802,83	2216819,21	Картометрический метод	2,50	-
1853	340803,83	2216821,72	340803,83	2216821,72	Картометрический метод	2,50	-
1854	340829,62	2216810,25	340829,62	2216810,25	Картометрический метод	2,50	-
1855	340845,99	2216802,31	340845,99	2216802,31	Картометрический метод	2,50	-
1856	340863,53	2216794,00	340863,53	2216794,00	Картометрический метод	2,50	-
1857	340884,98	2216782,35	340884,98	2216782,35	Картометрический метод	2,50	-
1858	340898,24	2216775,46	340898,24	2216775,46	Картометрический метод	2,50	-
1756	340915,09	2216768,59	340915,09	2216768,59	Картометрический метод	2,50	-
1859	340732,21	2216979,84	340732,21	2216979,84	Картометрический метод	2,50	-
1860	340747,18	2216992,31	340747,18	2216992,31	Картометрический метод	2,50	-
1861	340744,54	2216995,41	340744,54	2216995,41	Картометрический метод	2,50	-
1862	340760,10	2217008,29	340760,10	2217008,29	Картометрический метод	2,50	-
1863	340751,14	2217019,90	340751,14	2217019,90	Картометрический метод	2,50	-
1864	340752,18	2217020,73	340752,18	2217020,73	Картометрический метод	2,50	-
1865	340732,86	2217044,27	340732,86	2217044,27	Картометрический метод	2,50	-
1866	340722,07	2217056,00	340722,07	2217056,00	Картометрический метод	2,50	-
1867	340713,19	2217065,86	340713,19	2217065,86	Картометрический метод	2,50	-
1868	340675,39	2217033,27	340675,39	2217033,27	Картометрический метод	2,50	-
1869	340684,65	2217023,63	340684,65	2217023,63	Картометрический метод	2,50	-
1870	340685,74	2217021,47	340685,74	2217021,47	Картометрический метод	2,50	-
1871	340702,84	2217002,85	340702,84	2217002,85	Картометрический метод	2,50	-
1872	340707,31	2217006,85	340707,31	2217006,85	Картометрический метод	2,50	-
1859	340732,21	2216979,84	340732,21	2216979,84	Картометрический метод	2,50	-
62:17-7.42(24)							
1873	340862,16	2211477,62	340862,16	2211477,62	Картометрический метод	2,50	-

Сведения о местоположении измененных (уточненных) границ объекта							
1874	340861,91	2211486,17	340861,91	2211486,17	Картометрический метод	2,50	-
1875	340859,15	2211524,15	340859,15	2211524,15	Картометрический метод	2,50	-
1876	340848,30	2211623,12	340848,30	2211623,12	Картометрический метод	2,50	-
1877	340846,53	2211627,40	340846,53	2211627,40	Картометрический метод	2,50	-
1878	340844,22	2211653,92	340844,22	2211653,92	Картометрический метод	2,50	-
1879	340798,37	2211679,92	340798,37	2211679,92	Картометрический метод	2,50	-
1880	340800,59	2211658,02	340800,59	2211658,02	Картометрический метод	2,50	-
1881	340769,11	2211661,45	340769,11	2211661,45	Картометрический метод	2,50	-
1882	340769,79	2211679,24	340769,79	2211679,24	Картометрический метод	2,50	-
1883	340482,37	2211680,61	340482,37	2211680,61	Картометрический метод	2,50	-
1884	340318,12	2211705,24	340318,12	2211705,24	Картометрический метод	2,50	-
1885	340316,69	2211693,33	340316,69	2211693,33	Картометрический метод	2,50	-
1886	340326,98	2211698,36	340326,98	2211698,36	Картометрический метод	2,50	-
1887	340325,16	2211610,17	340325,16	2211610,17	Картометрический метод	2,50	-
1888	340326,90	2211547,87	340326,90	2211547,87	Картометрический метод	2,50	-
1889	340336,55	2211529,64	340336,55	2211529,64	Картометрический метод	2,50	-
1890	340350,49	2211515,70	340350,49	2211515,70	Картометрический метод	2,50	-
1891	340387,91	2211502,84	340387,91	2211502,84	Картометрический метод	2,50	-
1892	340476,96	2211491,58	340476,96	2211491,58	Картометрический метод	2,50	-
1893	340524,67	2211495,34	340524,67	2211495,34	Картометрический метод	2,50	-
1894	340523,60	2211548,41	340523,60	2211548,41	Картометрический метод	2,50	-
1895	340523,60	2211571,46	340523,60	2211571,46	Картометрический метод	2,50	-
1896	340547,77	2211582,19	340547,77	2211582,19	Картометрический метод	2,50	-
1897	340577,97	2211472,28	340577,97	2211472,28	Картометрический метод	2,50	-
1898	340748,45	2211448,87	340748,45	2211448,87	Картометрический метод	2,50	-
1899	340813,67	2211437,93	340813,67	2211437,93	Картометрический метод	2,50	-
1900	340831,33	2211443,14	340831,33	2211443,14	Картометрический метод	2,50	-
1901	340854,85	2211470,08	340854,85	2211470,08	Картометрический метод	2,50	-
1873	340862,16	2211477,62	340862,16	2211477,62	Картометрический метод	2,50	-
62: 17-7.42(25)							
1902	340194,33	2211580,68	340194,33	2211580,68	Картометрический метод	2,50	-

Сведения о местоположении измененных (уточненных) границ объекта							
1903	340274,22	2211632,59	340274,22	2211632,59	Картометрический метод	2,50	-
1904	340283,37	2211662,10	340283,37	2211662,10	Картометрический метод	2,50	-
1905	340295,77	2211678,89	340295,77	2211678,89	Картометрический метод	2,50	-
1906	340282,34	2211715,98	340282,34	2211715,98	Картометрический метод	2,50	-
1907	340236,95	2211715,98	340236,95	2211715,98	Картометрический метод	2,50	-
1908	340200,41	2211845,19	340200,41	2211845,19	Картометрический метод	2,50	-
1909	340174,32	2211953,84	340174,32	2211953,84	Картометрический метод	2,50	-
1910	340159,42	2211952,11	340159,42	2211952,11	Картометрический метод	2,50	-
1911	340143,01	2212001,40	340143,01	2212001,40	Картометрический метод	2,50	-
1912	339955,58	2211960,31	339955,58	2211960,31	Картометрический метод	2,50	-
1913	339956,41	2211938,63	339956,41	2211938,63	Картометрический метод	2,50	-
1914	339980,87	2211874,25	339980,87	2211874,25	Картометрический метод	2,50	-
1915	339983,72	2211805,72	339983,72	2211805,72	Картометрический метод	2,50	-
1916	339983,72	2211776,89	339983,72	2211776,89	Картометрический метод	2,50	-
1917	340003,65	2211717,49	340003,65	2211717,49	Картометрический метод	2,50	-
1918	340028,42	2211639,83	340028,42	2211639,83	Картометрический метод	2,50	-
1919	340040,38	2211582,04	340040,38	2211582,04	Картометрический метод	2,50	-
1920	340050,88	2211556,16	340050,88	2211556,16	Картометрический метод	2,50	-
1902	340194,33	2211580,68	340194,33	2211580,68	Картометрический метод	2,50	-
62:17-7.42(26)							
1921	337206,82	2212394,93	337206,82	2212394,93	Картометрический метод	2,50	-
1922	337308,90	2212599,25	337308,90	2212599,25	Картометрический метод	2,50	-
1923	337225,41	2212638,94	337225,41	2212638,94	Картометрический метод	2,50	-
1924	337197,35	2212675,21	337197,35	2212675,21	Картометрический метод	2,50	-
1925	337191,19	2212703,27	337191,19	2212703,27	Картометрический метод	2,50	-
1926	337213,09	2212719,01	337213,09	2212719,01	Картометрический метод	2,50	-
1927	337266,47	2212688,21	337266,47	2212688,21	Картометрический метод	2,50	-
1928	337303,42	2212675,90	337303,42	2212675,90	Картометрический метод	2,50	-
1929	337325,73	2212679,26	337325,73	2212679,26	Картометрический метод	2,50	-
1930	337367,07	2212685,48	337367,07	2212685,48	Картометрический метод	2,50	-
1931	337380,80	2212709,14	337380,80	2212709,14	Картометрический метод	2,50	-

Сведения о местоположении измененных (уточненных) границ объекта							
1932	337392,73	2212724,83	337392,73	2212724,83	Картометрический метод	2,50	-
1933	337407,10	2212835,01	337407,10	2212835,01	Картометрический метод	2,50	-
1934	337400,26	2212884,97	337400,26	2212884,97	Картометрический метод	2,50	-
1935	337363,97	2213020,80	337363,97	2213020,80	Картометрический метод	2,50	-
1936	337359,55	2213037,33	337359,55	2213037,33	Картометрический метод	2,50	-
1937	337337,58	2213042,19	337337,58	2213042,19	Картометрический метод	2,50	-
1938	337276,45	2213035,55	337276,45	2213035,55	Картометрический метод	2,50	-
1939	337281,40	2213077,85	337281,40	2213077,85	Картометрический метод	2,50	-
1940	337275,15	2213090,91	337275,15	2213090,91	Картометрический метод	2,50	-
1941	337221,89	2213121,61	337221,89	2213121,61	Картометрический метод	2,50	-
1942	337211,97	2213142,91	337211,97	2213142,91	Картометрический метод	2,50	-
1943	337214,89	2213162,46	337214,89	2213162,46	Картометрический метод	2,50	-
1944	337232,68	2213179,09	337232,68	2213179,09	Картометрический метод	2,50	-
1945	337281,41	2213204,47	337281,41	2213204,47	Картометрический метод	2,50	-
1946	337295,99	2213221,39	337295,99	2213221,39	Картометрический метод	2,50	-
1947	337302,45	2213243,40	337302,45	2213243,40	Картометрический метод	2,50	-
1948	337309,06	2213291,71	337309,06	2213291,71	Картометрический метод	2,50	-
1949	337309,54	2213340,15	337309,54	2213340,15	Картометрический метод	2,50	-
1950	337306,64	2213384,24	337306,64	2213384,24	Картометрический метод	2,50	-
1951	337304,53	2213406,00	337304,53	2213406,00	Картометрический метод	2,50	-
1952	337316,33	2213407,73	337316,33	2213407,73	Картометрический метод	2,50	-
1953	337412,62	2213411,97	337412,62	2213411,97	Картометрический метод	2,50	-
1954	337428,38	2213412,78	337428,38	2213412,78	Картометрический метод	2,50	-
1955	337424,39	2213468,40	337424,39	2213468,40	Картометрический метод	2,50	-
1956	337421,09	2213502,19	337421,09	2213502,19	Картометрический метод	2,50	-
1957	337420,71	2213503,87	337420,71	2213503,87	Картометрический метод	2,50	-
1958	337419,16	2213520,51	337419,16	2213520,51	Картометрический метод	2,50	-
1959	337417,65	2213532,26	337417,65	2213532,26	Картометрический метод	2,50	-
1960	337416,17	2213539,21	337416,17	2213539,21	Картометрический метод	2,50	-
1961	337395,64	2213806,79	337395,64	2213806,79	Картометрический метод	2,50	-

Сведения о местоположении измененных (уточненных) границ объекта							
1962	337373,06	2213984,72	337373,06	2213984,72	Картометрический метод	2,50	-
1963	337350,47	2214094,90	337350,47	2214094,90	Картометрический метод	2,50	-
1964	337351,37	2214106,49	337351,37	2214106,49	Картометрический метод	2,50	-
1965	337340,88	2214098,40	337340,88	2214098,40	Картометрический метод	2,50	-
1966	337316,13	2214075,84	337316,13	2214075,84	Картометрический метод	2,50	-
1967	337258,17	2214025,10	337258,17	2214025,10	Картометрический метод	2,50	-
1968	337260,21	2214022,70	337260,21	2214022,70	Картометрический метод	2,50	-
1969	337255,06	2214017,66	337255,06	2214017,66	Картометрический метод	2,50	-
1970	337252,90	2214020,26	337252,90	2214020,26	Картометрический метод	2,50	-
1971	337239,88	2214010,52	337239,88	2214010,52	Картометрический метод	2,50	-
1972	337228,80	2214003,98	337228,80	2214003,98	Картометрический метод	2,50	-
1973	337213,84	2213995,91	337213,84	2213995,91	Картометрический метод	2,50	-
1974	337196,53	2213989,67	337196,53	2213989,67	Картометрический метод	2,50	-
1975	337179,44	2213985,33	337179,44	2213985,33	Картометрический метод	2,50	-
1976	337178,86	2213985,23	337178,86	2213985,23	Картометрический метод	2,50	-
1977	337157,42	2213890,39	337157,42	2213890,39	Картометрический метод	2,50	-
1978	337153,45	2213814,58	337153,45	2213814,58	Картометрический метод	2,50	-
1979	337126,61	2213814,57	337126,61	2213814,57	Картометрический метод	2,50	-
1980	337112,32	2213786,86	337112,32	2213786,86	Картометрический метод	2,50	-
1981	337121,36	2213746,89	337121,36	2213746,89	Картометрический метод	2,50	-
1982	337161,61	2213748,86	337161,61	2213748,86	Картометрический метод	2,50	-
1983	337172,63	2213743,16	337172,63	2213743,16	Картометрический метод	2,50	-
1984	337178,17	2213732,35	337178,17	2213732,35	Картометрический метод	2,50	-
1985	337178,85	2213719,16	337178,85	2213719,16	Картометрический метод	2,50	-
1986	337153,45	2213698,36	337153,45	2213698,36	Картометрический метод	2,50	-
1987	337143,34	2213564,94	337143,34	2213564,94	Картометрический метод	2,50	-
1988	337151,15	2213500,24	337151,15	2213500,24	Картометрический метод	2,50	-
1989	337166,13	2213448,07	337166,13	2213448,07	Картометрический метод	2,50	-
1990	337180,68	2213448,75	337180,68	2213448,75	Картометрический метод	2,50	-
1991	337180,82	2213432,97	337180,82	2213432,97	Картометрический метод	2,50	-

Сведения о местоположении измененных (уточненных) границ объекта							
1992	337174,62	2213418,48	337174,62	2213418,48	Картометрический метод	2,50	-
1993	337203,28	2213346,24	337203,28	2213346,24	Картометрический метод	2,50	-
1994	337249,37	2213312,98	337249,37	2213312,98	Картометрический метод	2,50	-
1995	337244,70	2213221,66	337244,70	2213221,66	Картометрический метод	2,50	-
1996	337192,03	2213215,10	337192,03	2213215,10	Картометрический метод	2,50	-
1997	337174,62	2213189,71	337174,62	2213189,71	Картометрический метод	2,50	-
1998	337163,78	2213166,28	337163,78	2213166,28	Картометрический метод	2,50	-
1999	337168,05	2213137,36	337168,05	2213137,36	Картометрический метод	2,50	-
2000	337207,60	2213011,33	337207,60	2213011,33	Картометрический метод	2,50	-
2001	337231,46	2213011,84	337231,46	2213011,84	Картометрический метод	2,50	-
2002	337235,92	2212958,99	337235,92	2212958,99	Картометрический метод	2,50	-
2003	337242,35	2212952,46	337242,35	2212952,46	Картометрический метод	2,50	-
2004	337243,56	2212940,33	337243,56	2212940,33	Картометрический метод	2,50	-
2005	337257,65	2212940,32	337257,65	2212940,32	Картометрический метод	2,50	-
2006	337260,89	2212815,92	337260,89	2212815,92	Картометрический метод	2,50	-
2007	337250,36	2212724,48	337250,36	2212724,48	Картометрический метод	2,50	-
2008	337208,97	2212726,85	337208,97	2212726,85	Картометрический метод	2,50	-
2009	337198,99	2212717,26	337198,99	2212717,26	Картометрический метод	2,50	-
2010	337154,64	2212709,47	337154,64	2212709,47	Картометрический метод	2,50	-
2011	337125,01	2212720,66	337125,01	2212720,66	Картометрический метод	2,50	-
2012	337083,20	2212705,25	337083,20	2212705,25	Картометрический метод	2,50	-
2013	337050,52	2212628,62	337050,52	2212628,62	Картометрический метод	2,50	-
2014	337020,79	2212597,87	337020,79	2212597,87	Картометрический метод	2,50	-
2015	337017,00	2212589,36	337017,00	2212589,36	Картометрический метод	2,50	-
2016	337012,07	2212575,73	337012,07	2212575,73	Картометрический метод	2,50	-
2017	336978,70	2212502,19	336978,70	2212502,19	Картометрический метод	2,50	-
2018	336927,71	2212414,12	336927,71	2212414,12	Картометрический метод	2,50	-
2019	336911,95	2212397,44	336911,95	2212397,44	Картометрический метод	2,50	-
2020	336906,95	2212384,85	336906,95	2212384,85	Картометрический метод	2,50	-
2021	336904,84	2212376,17	336904,84	2212376,17	Картометрический метод	2,50	-

Сведения о местоположении измененных (уточненных) границ объекта							
2022	336938,34	2212365,79	336938,34	2212365,79	Картометрический метод	2,50	-
2023	336948,69	2212362,58	336948,69	2212362,58	Картометрический метод	2,50	-
2024	337153,27	2212241,96	337153,27	2212241,96	Картометрический метод	2,50	-
2025	337165,46	2212276,77	337165,46	2212276,77	Картометрический метод	2,50	-
1921	337206,82	2212394,93	337206,82	2212394,93	Картометрический метод	2,50	-
62:17-7.42(27)							
2026	337327,37	2214114,50	337327,37	2214114,50	Картометрический метод	2,50	-
2027	337333,32	2214118,72	337333,32	2214118,72	Картометрический метод	2,50	-
2028	337368,22	2214252,17	337368,22	2214252,17	Картометрический метод	2,50	-
2029	337398,33	2214491,01	337398,33	2214491,01	Картометрический метод	2,50	-
2030	337449,66	2214662,09	337449,66	2214662,09	Картометрический метод	2,50	-
2031	337450,69	2214670,47	337450,69	2214670,47	Картометрический метод	2,50	-
2032	337240,90	2214668,75	337240,90	2214668,75	Картометрический метод	2,50	-
2033	337223,95	2214529,79	337223,95	2214529,79	Картометрический метод	2,50	-
2034	337218,27	2214372,78	337218,27	2214372,78	Картометрический метод	2,50	-
2035	337154,66	2214389,65	337154,66	2214389,65	Картометрический метод	2,50	-
2036	337154,22	2214385,46	337154,22	2214385,46	Картометрический метод	2,50	-
2037	337156,81	2214315,63	337156,81	2214315,63	Картометрический метод	2,50	-
2038	337163,70	2214284,60	337163,70	2214284,60	Картометрический метод	2,50	-
2039	337198,20	2214236,32	337198,20	2214236,32	Картометрический метод	2,50	-
2040	337207,54	2214224,23	337207,54	2214224,23	Картометрический метод	2,50	-
2041	337205,65	2214153,75	337205,65	2214153,75	Картометрический метод	2,50	-
2042	337190,04	2214071,89	337190,04	2214071,89	Картометрический метод	2,50	-
2043	337181,75	2214007,59	337181,75	2214007,59	Картометрический метод	2,50	-
2044	337190,37	2214009,77	337190,37	2214009,77	Картометрический метод	2,50	-
2045	337205,24	2214015,14	337205,24	2214015,14	Картометрический метод	2,50	-
2046	337218,48	2214022,27	337218,48	2214022,27	Картометрический метод	2,50	-
2047	337228,23	2214028,02	337228,23	2214028,02	Картометрический метод	2,50	-
2048	337240,56	2214037,23	337240,56	2214037,23	Картометрический метод	2,50	-
2049	337302,12	2214091,48	337302,12	2214091,48	Картометрический метод	2,50	-
2026	337327,37	2214114,50	337327,37	2214114,50	Картометрический метод	2,50	-

Сведения о местоположении измененных (уточненных) границ объекта							
3. Сведения о характерных точках части (частей) границы объекта							
Часть № 1							
-	-	-	-	-	-	-	-
Часть № 2							
-	-	-	-	-	-	-	-
Часть № ...							
-	-	-	-	-	-	-	-

»

«ГРАФИЧЕСКОЕ ОПИСАНИЕ
местоположения границ населенных пунктов, территориальных зон,
особо охраняемых природных территорий,
зон с особыми условиями использования территории

2.1 Многофункциональная общественно-деловая зона

(наименование объекта местоположение границ, которого описано (далее - объект)

Раздел 1

Сведения об объекте		
№ п/п	Характеристики объекта	Описание характеристик
1	2	3
1	Местоположение объекта	<i>Российская Федерация, Рязанская область, р-н Сараевский, г/п Сараевское, рп Саран</i>
2	Площадь объекта ± величина погрешности определения площади (Р ± Дельта Р)	<i>123646кв.м. ± 514кв.м.</i>
3	Иные характеристики объекта	<i>Вид объекта реестра границ: Территориальная зона Реестровый номер: 62:17-7.37</i>

Раздел 3

Сведения о местоположении измененных (уточненных) границ объекта							
1. Система координат		<i>МСК-62</i>					
2. Сведения о характерных точках границ объекта							
Обозначение характерных точек границ	Существующие координаты, м		Измененные (уточненные) координаты, м		Метод определения координат характерной точки	Средняя квадратическая погрешность положения характерной точки (Mt), м	Описание обозначения точки на местности (при наличии)
	X	Y	X	Y			
1	2	3	4	5	6	7	8
<i>62:17-7.37(1)</i>							
1	344604,26	2219063,07	344604,26	2219063,07	<i>Картометрический метод</i>	2,50	-
2	344600,22	2219068,14	344600,22	2219068,14	<i>Картометрический метод</i>	2,50	-
3	344599,36	2219070,10	344599,36	2219070,10	<i>Картометрический метод</i>	2,50	-
4	344597,41	2219071,87	344597,41	2219071,87	<i>Картометрический метод</i>	2,50	-
5	344570,74	2219055,86	344570,74	2219055,86	<i>Картометрический метод</i>	2,50	-
6	344562,74	2219052,78	344562,74	2219052,78	<i>Картометрический метод</i>	2,50	-
7	344539,79	2219038,91	344539,79	2219038,91	<i>Картометрический метод</i>	2,50	-
8	344526,22	2219031,95	344526,22	2219031,95	<i>Картометрический метод</i>	2,50	-
9	344529,33	2219025,91	344529,33	2219025,91	<i>Картометрический метод</i>	2,50	-
10	344530,35	2219023,94	344530,35	2219023,94	<i>Картометрический метод</i>	2,50	-
11	344546,83	2219032,32	344546,83	2219032,32	<i>Картометрический метод</i>	2,50	-
1	344604,26	2219063,07	344604,26	2219063,07	<i>Картометрический метод</i>	2,50	-
<i>62:17-7.37(2)</i>							
12	344375,80	2218964,69	344375,80	2218964,69	<i>Картометрический метод</i>	2,50	-
13	344370,53	2218973,11	344370,53	2218973,11	<i>Картометрический метод</i>	2,50	-
14	344366,58	2218980,87	344366,58	2218980,87	<i>Картометрический метод</i>	2,50	-
15	344362,26	2218989,36	344362,26	2218989,36	<i>Картометрический метод</i>	2,50	-
16	344356,81	2218986,15	344356,81	2218986,15	<i>Картометрический метод</i>	2,50	-
17	344342,36	2218978,88	344342,36	2218978,88	<i>Картометрический метод</i>	2,50	-
18	344332,01	2218973,67	344332,01	2218973,67	<i>Картометрический метод</i>	2,50	-
19	344331,35	2218973,34	344331,35	2218973,34	<i>Картометрический метод</i>	2,50	-
20	344338,91	2218958,63	344338,91	2218958,63	<i>Картометрический метод</i>	2,50	-

Сведения о местоположении измененных (уточненных) границ объекта							
21	344339,75	2218957,65	344339,75	2218957,65	Картометрический метод	2,50	-
22	344342,27	2218951,38	344342,27	2218951,38	Картометрический метод	2,50	-
23	344343,61	2218948,04	344343,61	2218948,04	Картометрический метод	2,50	-
24	344332,98	2218942,35	344332,98	2218942,35	Картометрический метод	2,50	-
25	344333,18	2218941,90	344333,18	2218941,90	Картометрический метод	2,50	-
26	344372,06	2218962,69	344372,06	2218962,69	Картометрический метод	2,50	-
12	344375,80	2218964,69	344375,80	2218964,69	Картометрический метод	2,50	-
62:17-7.37(3)							
27	344270,15	2218603,39	344270,15	2218603,39	Картометрический метод	2,50	-
28	344290,58	2218624,02	344290,58	2218624,02	Картометрический метод	2,50	-
29	344296,44	2218634,92	344296,44	2218634,92	Картометрический метод	2,50	-
30	344299,07	2218645,08	344299,07	2218645,08	Картометрический метод	2,50	-
31	344291,11	2218645,93	344291,11	2218645,93	Картометрический метод	2,50	-
32	344269,54	2218705,40	344269,54	2218705,40	Картометрический метод	2,50	-
33	344260,51	2218730,29	344260,51	2218730,29	Картометрический метод	2,50	-
34	344251,18	2218756,79	344251,18	2218756,79	Картометрический метод	2,50	-
35	344234,98	2218800,40	344234,98	2218800,40	Картометрический метод	2,50	-
36	344266,68	2218810,01	344266,68	2218810,01	Картометрический метод	2,50	-
37	344294,05	2218818,21	344294,05	2218818,21	Картометрический метод	2,50	-
38	344298,61	2218804,60	344298,61	2218804,60	Картометрический метод	2,50	-
39	344302,91	2218791,17	344302,91	2218791,17	Картометрический метод	2,50	-
40	344310,48	2218794,34	344310,48	2218794,34	Картометрический метод	2,50	-
41	344330,06	2218801,90	344330,06	2218801,90	Картометрический метод	2,50	-
42	344324,07	2218817,08	344324,07	2218817,08	Картометрический метод	2,50	-
43	344318,58	2218830,96	344318,58	2218830,96	Картометрический метод	2,50	-
44	344304,26	2218856,95	344304,26	2218856,95	Картометрический метод	2,50	-
45	344298,76	2218855,17	344298,76	2218855,17	Картометрический метод	2,50	-
46	344267,89	2218844,46	344267,89	2218844,46	Картометрический метод	2,50	-
47	344259,28	2218864,08	344259,28	2218864,08	Картометрический метод	2,50	-
48	344258,24	2218866,61	344258,24	2218866,61	Картометрический метод	2,50	-
49	344228,84	2218855,03	344228,84	2218855,03	Картометрический метод	2,50	-

Сведения о местоположении измененных (уточненных) границ объекта							
50	344198,99	2218844,11	344198,99	2218844,11	Картометрический метод	2,50	-
51	344208,06	2218850,08	344208,06	2218850,08	Картометрический метод	2,50	-
52	344174,07	2218838,37	344174,07	2218838,37	Картометрический метод	2,50	-
53	344175,23	2218834,65	344175,23	2218834,65	Картометрический метод	2,50	-
54	344110,99	2218814,09	344110,99	2218814,09	Картометрический метод	2,50	-
55	344058,01	2218797,44	344058,01	2218797,44	Картометрический метод	2,50	-
56	344058,88	2218794,78	344058,88	2218794,78	Картометрический метод	2,50	-
57	344062,03	2218785,12	344062,03	2218785,12	Картометрический метод	2,50	-
58	344042,88	2218780,87	344042,88	2218780,87	Картометрический метод	2,50	-
59	344042,87	2218780,88	344042,87	2218780,88	Картометрический метод	2,50	-
60	344045,45	2218764,90	344045,45	2218764,90	Картометрический метод	2,50	-
61	344050,06	2218764,91	344050,06	2218764,91	Картометрический метод	2,50	-
62	344059,09	2218767,25	344059,09	2218767,25	Картометрический метод	2,50	-
63	344103,91	2218781,57	344103,91	2218781,57	Картометрический метод	2,50	-
64	344107,03	2218782,58	344107,03	2218782,58	Картометрический метод	2,50	-
65	344112,66	2218774,02	344112,66	2218774,02	Картометрический метод	2,50	-
66	344133,77	2218780,08	344133,77	2218780,08	Картометрический метод	2,50	-
67	344130,32	2218789,96	344130,32	2218789,96	Картометрический метод	2,50	-
68	344135,67	2218791,90	344135,67	2218791,90	Картометрический метод	2,50	-
69	344141,86	2218793,50	344141,86	2218793,50	Картометрический метод	2,50	-
70	344158,47	2218798,52	344158,47	2218798,52	Картометрический метод	2,50	-
71	344167,47	2218801,24	344167,47	2218801,24	Картометрический метод	2,50	-
72	344167,17	2218802,22	344167,17	2218802,22	Картометрический метод	2,50	-
73	344175,89	2218804,83	344175,89	2218804,83	Картометрический метод	2,50	-
74	344180,36	2218806,32	344180,36	2218806,32	Картометрический метод	2,50	-
75	344186,95	2218808,51	344186,95	2218808,51	Картометрический метод	2,50	-
76	344208,50	2218745,87	344208,50	2218745,87	Картометрический метод	2,50	-
77	344196,59	2218739,92	344196,59	2218739,92	Картометрический метод	2,50	-
78	344174,57	2218734,83	344174,57	2218734,83	Картометрический метод	2,50	-
79	344169,74	2218731,44	344169,74	2218731,44	Картометрический метод	2,50	-

Сведения о местоположении измененных (уточненных) границ объекта							
80	344165,22	2218733,33	344165,22	2218733,33	Картометрический метод	2,50	-
81	344162,44	2218734,42	344162,44	2218734,42	Картометрический метод	2,50	-
82	344141,39	2218729,98	344141,39	2218729,98	Картометрический метод	2,50	-
83	344142,05	2218726,09	344142,05	2218726,09	Картометрический метод	2,50	-
84	344145,68	2218704,84	344145,68	2218704,84	Картометрический метод	2,50	-
85	344168,97	2218709,10	344168,97	2218709,10	Картометрический метод	2,50	-
86	344175,13	2218685,06	344175,13	2218685,06	Картометрический метод	2,50	-
87	344184,13	2218653,21	344184,13	2218653,21	Картометрический метод	2,50	-
88	344193,05	2218620,60	344193,05	2218620,60	Картометрический метод	2,50	-
89	344245,09	2218649,86	344245,09	2218649,86	Картометрический метод	2,50	-
90	344265,67	2218607,15	344265,67	2218607,15	Картометрический метод	2,50	-
27	344270,15	2218603,39	344270,15	2218603,39	Картометрический метод	2,50	-
62:17-7.37(4)							
91	344189,67	2218921,57	344189,67	2218921,57	Картометрический метод	2,50	-
92	344224,78	2218936,55	344224,78	2218936,55	Картометрический метод	2,50	-
93	344232,51	2218939,85	344232,51	2218939,85	Картометрический метод	2,50	-
94	344219,56	2218976,52	344219,56	2218976,52	Картометрический метод	2,50	-
95	344193,76	2219063,18	344193,76	2219063,18	Картометрический метод	2,50	-
96	344180,29	2219102,69	344180,29	2219102,69	Картометрический метод	2,50	-
97	344178,58	2219102,05	344178,58	2219102,05	Картометрический метод	2,50	-
98	344146,08	2219093,41	344146,08	2219093,41	Картометрический метод	2,50	-
99	344155,93	2219056,84	344155,93	2219056,84	Картометрический метод	2,50	-
100	344164,78	2219036,49	344164,78	2219036,49	Картометрический метод	2,50	-
101	344172,71	2219012,37	344172,71	2219012,37	Картометрический метод	2,50	-
102	344163,55	2219009,72	344163,55	2219009,72	Картометрический метод	2,50	-
103	344158,15	2219008,16	344158,15	2219008,16	Картометрический метод	2,50	-
104	344167,55	2218985,82	344167,55	2218985,82	Картометрический метод	2,50	-
105	344183,90	2218938,01	344183,90	2218938,01	Картометрический метод	2,50	-
106	344184,49	2218936,42	344184,49	2218936,42	Картометрический метод	2,50	-
107	344189,17	2218925,59	344189,17	2218925,59	Картометрический метод	2,50	-
108	344188,26	2218925,27	344188,26	2218925,27	Картометрический метод	2,50	-

Сведения о местоположении измененных (уточненных) границ объекта							
91	344189,67	2218921,57	344189,67	2218921,57	Картометрический метод	2,50	-
62:17-7.37(5)							
338	344156,99	2218857,67	344156,99	2218857,67	Картометрический метод	2,50	-
339	344155,50	2218863,90	344155,50	2218863,90	Картометрический метод	2,50	-
340	344157,81	2218864,55	344157,81	2218864,55	Картометрический метод	2,50	-
341	344156,91	2218867,96	344156,91	2218867,96	Картометрический метод	2,50	-
342	344154,59	2218867,35	344154,59	2218867,35	Картометрический метод	2,50	-
343	344148,89	2218886,18	344148,89	2218886,18	Картометрический метод	2,50	-
344	344145,64	2218894,57	344145,64	2218894,57	Картометрический метод	2,50	-
345	344143,75	2218899,03	344143,75	2218899,03	Картометрический метод	2,50	-
346	344125,52	2218891,85	344125,52	2218891,85	Картометрический метод	2,50	-
347	344125,25	2218892,49	344125,25	2218892,49	Картометрический метод	2,50	-
348	344111,02	2218887,02	344111,02	2218887,02	Картометрический метод	2,50	-
349	344111,32	2218886,27	344111,32	2218886,27	Картометрический метод	2,50	-
350	344110,44	2218885,92	344110,44	2218885,92	Картометрический метод	2,50	-
351	344105,27	2218884,10	344105,27	2218884,10	Картометрический метод	2,50	-
352	344101,98	2218882,92	344101,98	2218882,92	Картометрический метод	2,50	-
353	344108,57	2218846,21	344108,57	2218846,21	Картометрический метод	2,50	-
354	344108,74	2218845,25	344108,74	2218845,25	Картометрический метод	2,50	-
355	344109,29	2218842,20	344109,29	2218842,20	Картометрический метод	2,50	-
356	344113,63	2218842,88	344113,63	2218842,88	Картометрический метод	2,50	-
357	344117,38	2218843,47	344117,38	2218843,47	Картометрический метод	2,50	-
358	344126,69	2218844,93	344126,69	2218844,93	Картометрический метод	2,50	-
359	344140,78	2218851,06	344140,78	2218851,06	Картометрический метод	2,50	-
360	344144,65	2218852,95	344144,65	2218852,95	Картометрический метод	2,50	-
361	344151,67	2218855,54	344151,67	2218855,54	Картометрический метод	2,50	-
362	344155,69	2218857,04	344155,69	2218857,04	Картометрический метод	2,50	-
338	344156,99	2218857,67	344156,99	2218857,67	Картометрический метод	2,50	-
62:17-7.37(6)							
109	344137,06	2218530,92	344137,06	2218530,92	Картометрический метод	2,50	-
110	344135,73	2218537,10	344135,73	2218537,10	Картометрический метод	2,50	-

Сведения о местоположении измененных (уточненных) границ объекта							
111	344131,71	2218544,16	344131,71	2218544,16	Картометрический метод	2,50	-
112	344123,31	2218558,91	344123,31	2218558,91	Картометрический метод	2,50	-
113	344116,35	2218571,14	344116,35	2218571,14	Картометрический метод	2,50	-
114	344071,62	2218539,37	344071,62	2218539,37	Картометрический метод	2,50	-
115	344067,30	2218536,29	344067,30	2218536,29	Картометрический метод	2,50	-
116	344067,64	2218530,92	344067,64	2218530,92	Картометрический метод	2,50	-
117	344067,19	2218517,06	344067,19	2218517,06	Картометрический метод	2,50	-
118	344066,69	2218501,98	344066,69	2218501,98	Картометрический метод	2,50	-
119	344065,55	2218494,82	344065,55	2218494,82	Картометрический метод	2,50	-
109	344137,06	2218530,92	344137,06	2218530,92	Картометрический метод	2,50	-
62:17-7.37(7)							
120	344054,43	2218617,35	344054,43	2218617,35	Картометрический метод	2,50	-
121	344051,11	2218656,03	344051,11	2218656,03	Картометрический метод	2,50	-
122	344040,99	2218748,70	344040,99	2218748,70	Картометрический метод	2,50	-
123	344033,39	2218795,85	344033,39	2218795,85	Картометрический метод	2,50	-
124	344027,21	2218794,06	344027,21	2218794,06	Картометрический метод	2,50	-
125	344029,65	2218785,43	344029,65	2218785,43	Картометрический метод	2,50	-
126	344032,08	2218776,82	344032,08	2218776,82	Картометрический метод	2,50	-
127	343940,17	2218761,68	343940,17	2218761,68	Картометрический метод	2,50	-
128	343935,46	2218759,95	343935,46	2218759,95	Картометрический метод	2,50	-
129	343940,45	2218728,33	343940,45	2218728,33	Картометрический метод	2,50	-
130	343941,17	2218716,95	343941,17	2218716,95	Картометрический метод	2,50	-
131	343971,77	2218716,92	343971,77	2218716,92	Картометрический метод	2,50	-
132	343983,26	2218716,60	343983,26	2218716,60	Картометрический метод	2,50	-
133	344000,30	2218716,30	344000,30	2218716,30	Картометрический метод	2,50	-
134	344000,51	2218648,43	344000,51	2218648,43	Картометрический метод	2,50	-
135	344000,58	2218631,48	344000,58	2218631,48	Картометрический метод	2,50	-
136	344005,12	2218619,01	344005,12	2218619,01	Картометрический метод	2,50	-
137	344006,60	2218616,52	344006,60	2218616,52	Картометрический метод	2,50	-
138	344007,20	2218614,81	344007,20	2218614,81	Картометрический метод	2,50	-
139	344039,58	2218614,18	344039,58	2218614,18	Картометрический метод	2,50	-

Сведения о местоположении измененных (уточненных) границ объекта							
140	344040,06	2218615,53	344040,06	2218615,53	Картометрический метод	2,50	-
141	344048,49	2218616,60	344048,49	2218616,60	Картометрический метод	2,50	-
120	344054,43	2218617,35	344054,43	2218617,35	Картометрический метод	2,50	-
62:17-7.37(8)							
363	344008,69	2218342,18	344008,69	2218342,18	Картометрический метод	2,50	-
364	344012,14	2218362,96	344012,14	2218362,96	Картометрический метод	2,50	-
365	343993,40	2218366,08	343993,40	2218366,08	Картометрический метод	2,50	-
366	343989,94	2218345,31	343989,94	2218345,31	Картометрический метод	2,50	-
363	344008,69	2218342,18	344008,69	2218342,18	Картометрический метод	2,50	-
62:17-7.37(9)							
142	343984,61	2218267,30	343984,61	2218267,30	Картометрический метод	2,50	-
143	343992,31	2218277,78	343992,31	2218277,78	Картометрический метод	2,50	-
144	343983,38	2218284,34	343983,38	2218284,34	Картометрический метод	2,50	-
145	343975,68	2218273,86	343975,68	2218273,86	Картометрический метод	2,50	-
142	343984,61	2218267,30	343984,61	2218267,30	Картометрический метод	2,50	-
62:17-7.37(10)							
146	343957,58	2218796,27	343957,58	2218796,27	Картометрический метод	2,50	-
147	343946,62	2218822,39	343946,62	2218822,39	Картометрический метод	2,50	-
148	343924,72	2218874,58	343924,72	2218874,58	Картометрический метод	2,50	-
149	343924,43	2218875,46	343924,43	2218875,46	Картометрический метод	2,50	-
150	343909,85	2218860,72	343909,85	2218860,72	Картометрический метод	2,50	-
151	343851,17	2218801,74	343851,17	2218801,74	Картометрический метод	2,50	-
152	343818,80	2218767,27	343818,80	2218767,27	Картометрический метод	2,50	-
153	343810,82	2218753,87	343810,82	2218753,87	Картометрический метод	2,50	-
154	343822,37	2218756,70	343822,37	2218756,70	Картометрический метод	2,50	-
155	343822,10	2218763,30	343822,10	2218763,30	Картометрический метод	2,50	-
156	343827,52	2218764,79	343827,52	2218764,79	Картометрический метод	2,50	-
157	343828,64	2218759,42	343828,64	2218759,42	Картометрический метод	2,50	-
158	343860,73	2218767,08	343860,73	2218767,08	Картометрический метод	2,50	-
159	343860,49	2218768,09	343860,49	2218768,09	Картометрический метод	2,50	-
160	343859,31	2218772,96	343859,31	2218772,96	Картометрический метод	2,50	-
161	343888,14	2218779,54	343888,14	2218779,54	Картометрический метод	2,50	-

Сведения о местоположении измененных (уточненных) границ объекта							
162	343887,55	2218782,11	343887,55	2218782,11	Картометрический метод	2,50	-
163	343903,63	2218786,32	343903,63	2218786,32	Картометрический метод	2,50	-
164	343904,57	2218782,48	343904,57	2218782,48	Картометрический метод	2,50	-
165	343923,92	2218787,72	343923,92	2218787,72	Картометрический метод	2,50	-
166	343943,84	2218792,78	343943,84	2218792,78	Картометрический метод	2,50	-
146	343957,58	2218796,27	343957,58	2218796,27	Картометрический метод	2,50	-
62:17-7.37(11)							
167	343899,73	2218633,83	343899,73	2218633,83	Картометрический метод	2,50	-
168	343899,77	2218649,63	343899,77	2218649,63	Картометрический метод	2,50	-
169	343899,55	2218701,04	343899,55	2218701,04	Картометрический метод	2,50	-
170	343899,15	2218727,42	343899,15	2218727,42	Картометрический метод	2,50	-
171	343898,45	2218752,41	343898,45	2218752,41	Картометрический метод	2,50	-
172	343898,76	2218758,96	343898,76	2218758,96	Картометрический метод	2,50	-
173	343898,84	2218760,60	343898,84	2218760,60	Картометрический метод	2,50	-
174	343889,71	2218758,53	343889,71	2218758,53	Картометрический метод	2,50	-
175	343889,92	2218756,78	343889,92	2218756,78	Картометрический метод	2,50	-
176	343891,61	2218742,77	343891,61	2218742,77	Картометрический метод	2,50	-
177	343883,51	2218743,15	343883,51	2218743,15	Картометрический метод	2,50	-
178	343879,50	2218743,04	343879,50	2218743,04	Картометрический метод	2,50	-
179	343877,59	2218742,77	343877,59	2218742,77	Картометрический метод	2,50	-
180	343869,15	2218740,04	343869,15	2218740,04	Картометрический метод	2,50	-
181	343847,96	2218737,80	343847,96	2218737,80	Картометрический метод	2,50	-
182	343847,49	2218745,59	343847,49	2218745,59	Картометрический метод	2,50	-
183	343847,30	2218748,92	343847,30	2218748,92	Картометрический метод	2,50	-
184	343839,05	2218747,05	343839,05	2218747,05	Картометрический метод	2,50	-
185	343801,11	2218738,45	343801,11	2218738,45	Картометрический метод	2,50	-
186	343806,19	2218704,91	343806,19	2218704,91	Картометрический метод	2,50	-
187	343791,67	2218702,40	343791,67	2218702,40	Картометрический метод	2,50	-
188	343792,87	2218689,80	343792,87	2218689,80	Картометрический метод	2,50	-
189	343795,91	2218658,06	343795,91	2218658,06	Картометрический метод	2,50	-
190	343802,30	2218658,06	343802,30	2218658,06	Картометрический метод	2,50	-

Сведения о местоположении измененных (уточненных) границ объекта							
191	343803,11	2218632,11	343803,11	2218632,11	Картометрический метод	2,50	-
192	343810,43	2218632,59	343810,43	2218632,59	Картометрический метод	2,50	-
193	343827,04	2218632,82	343827,04	2218632,82	Картометрический метод	2,50	-
194	343828,04	2218632,83	343828,04	2218632,83	Картометрический метод	2,50	-
195	343883,97	2218633,70	343883,97	2218633,70	Картометрический метод	2,50	-
167	343899,73	2218633,83	343899,73	2218633,83	Картометрический метод	2,50	-
62:17-7.37(12)							
196	343804,07	2218752,21	343804,07	2218752,21	Картометрический метод	2,50	-
197	343814,81	2218770,28	343814,81	2218770,28	Картометрический метод	2,50	-
198	343820,58	2218776,43	343820,58	2218776,43	Картометрический метод	2,50	-
199	343819,70	2218779,11	343819,70	2218779,11	Картометрический метод	2,50	-
200	343815,62	2218784,12	343815,62	2218784,12	Картометрический метод	2,50	-
201	343809,64	2218778,70	343809,64	2218778,70	Картометрический метод	2,50	-
202	343801,73	2218770,95	343801,73	2218770,95	Картометрический метод	2,50	-
203	343794,34	2218764,32	343794,34	2218764,32	Картометрический метод	2,50	-
204	343735,75	2218752,21	343735,75	2218752,21	Картометрический метод	2,50	-
205	343740,42	2218738,87	343740,42	2218738,87	Картометрический метод	2,50	-
206	343767,13	2218743,15	343767,13	2218743,15	Картометрический метод	2,50	-
196	343804,07	2218752,21	343804,07	2218752,21	Картометрический метод	2,50	-
62:17-7.37(13)							
207	343754,68	2218005,84	343754,68	2218005,84	Картометрический метод	2,50	-
208	343772,95	2218131,70	343772,95	2218131,70	Картометрический метод	2,50	-
209	343763,54	2218143,66	343763,54	2218143,66	Картометрический метод	2,50	-
210	343762,62	2218144,97	343762,62	2218144,97	Картометрический метод	2,50	-
211	343704,24	2218107,79	343704,24	2218107,79	Картометрический метод	2,50	-
212	343690,20	2218098,53	343690,20	2218098,53	Картометрический метод	2,50	-
213	343671,36	2218085,22	343671,36	2218085,22	Картометрический метод	2,50	-
214	343628,80	2218056,42	343628,80	2218056,42	Картометрический метод	2,50	-
215	343629,26	2218055,82	343629,26	2218055,82	Картометрический метод	2,50	-
216	343662,51	2218003,03	343662,51	2218003,03	Картометрический метод	2,50	-
207	343754,68	2218005,84	343754,68	2218005,84	Картометрический метод	2,50	-
62:17-7.37(14)							

Сведения о местоположении измененных (уточненных) границ объекта							
367	343701,38	2218112,21	343701,38	2218112,21	Картометрический метод	2,50	-
368	343759,31	2218150,88	343759,31	2218150,88	Картометрический метод	2,50	-
369	343756,41	2218153,78	343756,41	2218153,78	Картометрический метод	2,50	-
370	343743,16	2218172,62	343743,16	2218172,62	Картометрический метод	2,50	-
371	343612,83	2218079,71	343612,83	2218079,71	Картометрический метод	2,50	-
372	343625,86	2218060,76	343625,86	2218060,76	Картометрический метод	2,50	-
373	343626,38	2218060,33	343626,38	2218060,33	Картометрический метод	2,50	-
374	343668,39	2218089,37	343668,39	2218089,37	Картометрический метод	2,50	-
375	343687,41	2218102,57	343687,41	2218102,57	Картометрический метод	2,50	-
367	343701,38	2218112,21	343701,38	2218112,21	Картометрический метод	2,50	-
62:17-7.37(15)							
217	343637,33	2218725,43	343637,33	2218725,43	Картометрический метод	2,50	-
218	343637,82	2218732,27	343637,82	2218732,27	Картометрический метод	2,50	-
219	343635,94	2218757,09	343635,94	2218757,09	Картометрический метод	2,50	-
220	343641,78	2218758,21	343641,78	2218758,21	Картометрический метод	2,50	-
221	343641,54	2218764,45	343641,54	2218764,45	Картометрический метод	2,50	-
222	343645,47	2218772,59	343645,47	2218772,59	Картометрический метод	2,50	-
223	343653,19	2218770,00	343653,19	2218770,00	Картометрический метод	2,50	-
224	343655,36	2218769,27	343655,36	2218769,27	Картометрический метод	2,50	-
225	343652,12	2218799,95	343652,12	2218799,95	Картометрический метод	2,50	-
226	343599,76	2218810,99	343599,76	2218810,99	Картометрический метод	2,50	-
227	343589,03	2218813,25	343589,03	2218813,25	Картометрический метод	2,50	-
228	343589,36	2218795,23	343589,36	2218795,23	Картометрический метод	2,50	-
229	343590,68	2218768,18	343590,68	2218768,18	Картометрический метод	2,50	-
230	343586,84	2218767,54	343586,84	2218767,54	Картометрический метод	2,50	-
231	343585,55	2218759,30	343585,55	2218759,30	Картометрический метод	2,50	-
232	343579,77	2218759,59	343579,77	2218759,59	Картометрический метод	2,50	-
233	343575,04	2218727,70	343575,04	2218727,70	Картометрический метод	2,50	-
217	343637,33	2218725,43	343637,33	2218725,43	Картометрический метод	2,50	-
62:17-7.37(16)							
234	343576,42	2218647,12	343576,42	2218647,12	Картометрический метод	2,50	-

Сведения о местоположении измененных (уточненных) границ объекта							
235	343577,76	2218649,83	343577,76	2218649,83	Картометрический метод	2,50	-
236	343581,51	2218674,14	343581,51	2218674,14	Картометрический метод	2,50	-
237	343582,63	2218682,10	343582,63	2218682,10	Картометрический метод	2,50	-
238	343585,91	2218682,22	343585,91	2218682,22	Картометрический метод	2,50	-
239	343585,43	2218699,57	343585,43	2218699,57	Картометрический метод	2,50	-
240	343585,91	2218707,44	343585,91	2218707,44	Картометрический метод	2,50	-
241	343527,09	2218707,32	343527,09	2218707,32	Картометрический метод	2,50	-
242	343497,29	2218705,04	343497,29	2218705,04	Картометрический метод	2,50	-
243	343490,63	2218704,53	343490,63	2218704,53	Картометрический метод	2,50	-
244	343480,28	2218700,68	343480,28	2218700,68	Картометрический метод	2,50	-
245	343468,66	2218692,46	343468,66	2218692,46	Картометрический метод	2,50	-
246	343472,02	2218690,11	343472,02	2218690,11	Картометрический метод	2,50	-
247	343510,84	2218662,89	343510,84	2218662,89	Картометрический метод	2,50	-
248	343548,27	2218664,55	343548,27	2218664,55	Картометрический метод	2,50	-
249	343548,36	2218650,03	343548,36	2218650,03	Картометрический метод	2,50	-
234	343576,42	2218647,12	343576,42	2218647,12	Картометрический метод	2,50	-
62:17-7.37(17)							
250	343182,44	2218495,34	343182,44	2218495,34	Картометрический метод	2,50	-
251	343182,45	2218499,59	343182,45	2218499,59	Картометрический метод	2,50	-
252	343154,59	2218571,00	343154,59	2218571,00	Картометрический метод	2,50	-
253	343133,22	2218564,12	343133,22	2218564,12	Картометрический метод	2,50	-
254	343132,66	2218566,01	343132,66	2218566,01	Картометрический метод	2,50	-
255	343125,36	2218590,52	343125,36	2218590,52	Картометрический метод	2,50	-
256	343083,34	2218578,16	343083,34	2218578,16	Картометрический метод	2,50	-
257	343077,93	2218578,15	343077,93	2218578,15	Картометрический метод	2,50	-
258	343079,28	2218543,99	343079,28	2218543,99	Картометрический метод	2,50	-
259	343067,81	2218543,51	343067,81	2218543,51	Картометрический метод	2,50	-
260	343067,76	2218534,66	343067,76	2218534,66	Картометрический метод	2,50	-
261	343048,16	2218534,66	343048,16	2218534,66	Картометрический метод	2,50	-
262	343048,88	2218467,01	343048,88	2218467,01	Картометрический метод	2,50	-
263	343055,35	2218466,48	343055,35	2218466,48	Картометрический метод	2,50	-

Сведения о местоположении измененных (уточненных) границ объекта							
264	343071,16	2218467,51	343071,16	2218467,51	Картометрический метод	2,50	-
265	343072,90	2218468,23	343072,90	2218468,23	Картометрический метод	2,50	-
266	343097,42	2218478,42	343097,42	2218478,42	Картометрический метод	2,50	-
250	343182,44	2218495,34	343182,44	2218495,34	Картометрический метод	2,50	-
62:17-7.37(18)							
267	341361,78	2217747,90	341361,78	2217747,90	Картометрический метод	2,50	-
268	341361,50	2217747,90	341361,50	2217747,90	Картометрический метод	2,50	-
269	341320,27	2217737,17	341320,27	2217737,17	Картометрический метод	2,50	-
270	341299,02	2217731,07	341299,02	2217731,07	Картометрический метод	2,50	-
271	341299,02	2217725,57	341299,02	2217725,57	Картометрический метод	2,50	-
272	341313,37	2217702,92	341313,37	2217702,92	Картометрический метод	2,50	-
273	341318,21	2217700,82	341318,21	2217700,82	Картометрический метод	2,50	-
274	341321,32	2217700,83	341321,32	2217700,83	Картометрический метод	2,50	-
275	341324,75	2217705,27	341324,75	2217705,27	Картометрический метод	2,50	-
267	341361,78	2217747,90	341361,78	2217747,90	Картометрический метод	2,50	-
62:17-7.37(19)							
276	341222,65	2217155,63	341222,65	2217155,63	Картометрический метод	2,50	-
277	341215,27	2217170,41	341215,27	2217170,41	Картометрический метод	2,50	-
278	341218,64	2217176,89	341218,64	2217176,89	Картометрический метод	2,50	-
279	341231,47	2217175,59	341231,47	2217175,59	Картометрический метод	2,50	-
280	341235,77	2217180,78	341235,77	2217180,78	Картометрический метод	2,50	-
281	341239,81	2217190,06	341239,81	2217190,06	Картометрический метод	2,50	-
282	341240,73	2217195,88	341240,73	2217195,88	Картометрический метод	2,50	-
283	341239,81	2217202,68	341239,81	2217202,68	Картометрический метод	2,50	-
284	341234,51	2217212,59	341234,51	2217212,59	Картометрический метод	2,50	-
285	341213,47	2217226,94	341213,47	2217226,94	Картометрический метод	2,50	-
286	341179,86	2217249,87	341179,86	2217249,87	Картометрический метод	2,50	-
287	341090,78	2217302,23	341090,78	2217302,23	Картометрический метод	2,50	-
288	341085,79	2217293,97	341085,79	2217293,97	Картометрический метод	2,50	-
289	341068,47	2217263,08	341068,47	2217263,08	Картометрический метод	2,50	-
290	341085,09	2217250,70	341085,09	2217250,70	Картометрический метод	2,50	-

Сведения о местоположении измененных (уточненных) границ объекта							
291	341095,35	2217244,90	341095,35	2217244,90	Картометрический метод	2,50	-
292	341097,30	2217243,75	341097,30	2217243,75	Картометрический метод	2,50	-
293	341098,62	2217242,63	341098,62	2217242,63	Картометрический метод	2,50	-
294	341099,95	2217239,83	341099,95	2217239,83	Картометрический метод	2,50	-
295	341098,63	2217228,49	341098,63	2217228,49	Картометрический метод	2,50	-
296	341103,34	2217226,07	341103,34	2217226,07	Картометрический метод	2,50	-
297	341142,29	2217202,59	341142,29	2217202,59	Картометрический метод	2,50	-
298	341187,37	2217177,23	341187,37	2217177,23	Картометрический метод	2,50	-
276	341222,65	2217155,63	341222,65	2217155,63	Картометрический метод	2,50	-
62:17-7.37(20)							
299	-	-	341036,12	2217271,25	Картометрический метод	2,50	-
300	-	-	341052,27	2217298,39	Картометрический метод	2,50	-
301	-	-	341022,46	2217324,58	Картометрический метод	2,50	-
302	-	-	341017,25	2217330,79	Картометрический метод	2,50	-
303	-	-	340996,71	2217309,30	Картометрический метод	2,50	-
304	-	-	341030,46	2217278,74	Картометрический метод	2,50	-
305	-	-	341029,16	2217275,75	Картометрический метод	2,50	-
299	-	-	341036,12	2217271,25	Картометрический метод	2,50	-
62:17-7.37(21)							
306	341020,04	2216969,67	341020,04	2216969,67	Картометрический метод	2,50	-
307	341025,21	2216973,42	341025,21	2216973,42	Картометрический метод	2,50	-
308	341014,33	2216988,38	341014,33	2216988,38	Картометрический метод	2,50	-
309	341006,81	2217003,04	341006,81	2217003,04	Картометрический метод	2,50	-
310	341001,71	2217017,50	341001,71	2217017,50	Картометрический метод	2,50	-
311	341006,75	2216968,07	341006,75	2216968,07	Картометрический метод	2,50	-
306	341020,04	2216969,67	341020,04	2216969,67	Картометрический метод	2,50	-
62:17-7.37(22)							
312	340853,23	2217538,30	340853,23	2217538,30	Картометрический метод	2,50	-
313	340849,56	2217549,04	340849,56	2217549,04	Картометрический метод	2,50	-
314	340841,54	2217546,15	340841,54	2217546,15	Картометрический метод	2,50	-
315	340841,20	2217546,03	340841,20	2217546,03	Картометрический метод	2,50	-
316	340845,12	2217537,09	340845,12	2217537,09	Картометрический метод	2,50	-

Сведения о местоположении измененных (уточненных) границ объекта							
317	340845,79	2217535,42	340845,79	2217535,42	Картометрический метод	2,50	-
312	340853,23	2217538,30	340853,23	2217538,30	Картометрический метод	2,50	-
62:17-7.37(23)							
318	340732,21	2216979,84	340732,21	2216979,84	Картометрический метод	2,50	-
319	340747,18	2216992,31	340747,18	2216992,31	Картометрический метод	2,50	-
320	340744,54	2216995,41	340744,54	2216995,41	Картометрический метод	2,50	-
321	340760,10	2217008,29	340760,10	2217008,29	Картометрический метод	2,50	-
322	340751,14	2217019,90	340751,14	2217019,90	Картометрический метод	2,50	-
323	340752,18	2217020,73	340752,18	2217020,73	Картометрический метод	2,50	-
324	340732,86	2217044,27	340732,86	2217044,27	Картометрический метод	2,50	-
325	340722,07	2217056,00	340722,07	2217056,00	Картометрический метод	2,50	-
326	340713,19	2217065,86	340713,19	2217065,86	Картометрический метод	2,50	-
327	340675,39	2217033,27	340675,39	2217033,27	Картометрический метод	2,50	-
328	340684,65	2217023,63	340684,65	2217023,63	Картометрический метод	2,50	-
329	340685,74	2217021,47	340685,74	2217021,47	Картометрический метод	2,50	-
330	340702,84	2217002,85	340702,84	2217002,85	Картометрический метод	2,50	-
331	340707,31	2217006,85	340707,31	2217006,85	Картометрический метод	2,50	-
318	340732,21	2216979,84	340732,21	2216979,84	Картометрический метод	2,50	-
62:17-7.37(24)							
332	340640,58	2216862,30	340640,58	2216862,30	Картометрический метод	2,50	-
333	340618,29	2216872,81	340618,29	2216872,81	Картометрический метод	2,50	-
334	340602,99	2216840,03	340602,99	2216840,03	Картометрический метод	2,50	-
335	340618,93	2216831,06	340618,93	2216831,06	Картометрический метод	2,50	-
336	340619,27	2216830,87	340619,27	2216830,87	Картометрический метод	2,50	-
337	340620,86	2216833,21	340620,86	2216833,21	Картометрический метод	2,50	-
332	340640,58	2216862,30	340640,58	2216862,30	Картометрический метод	2,50	-
3. Сведения о характерных точках части (частей) границы объекта							
Часть № 1							
-	-	-	-	-	-	-	-
Часть № 2							
-	-	-	-	-	-	-	-
Часть № ...							
-	-	-	-	-	-	-	-