



**ГЛАВНОЕ УПРАВЛЕНИЕ АРХИТЕКТУРЫ И ГРАДОСТРОИТЕЛЬСТВА
РЯЗАНСКОЙ ОБЛАСТИ**

ПОСТАНОВЛЕНИЕ

«18» февраля 2026 г.

№ 138-п

О внесении изменений в правила землепользования и застройки муниципального образования – Заборьевское сельское поселение
Рязанского муниципального района Рязанской области

На основании уведомления филиала публично-правовой компании «Роскадастр» по Рязанской области от 23.01.2026 № 01-14/00173/26, части 11 статьи 33 Градостроительного кодекса Российской Федерации, статьи 2 Закона Рязанской области от 28.12.2018 № 106-ОЗ «О перераспределении отдельных полномочий в области градостроительной деятельности между органами местного самоуправления муниципальных образований Рязанской области и органами государственной власти Рязанской области», руководствуясь постановлением Правительства Рязанской области от 06.08.2008 № 153 «Об утверждении Положения о главном управлении архитектуры и градостроительства Рязанской области», главное управление архитектуры и градостроительства Рязанской области ПОСТАНОВЛЯЕТ:

1. Внести в правила землепользования и застройки муниципального образования – Заборьевское сельское поселение Рязанского муниципального района Рязанской области, утвержденные постановлением главного управления архитектуры и градостроительства Рязанской области от 30.06.2023 № 263-п «Об утверждении правил землепользования и застройки муниципального образования – Заборьевское сельское поселение Рязанского муниципального района Рязанской области» (в редакции постановлений Главархитектуры Рязанской области от 31.07.2024 № 373-п, от 21.11.2024 № 675-п, от 13.12.2024 № 732-п, от 06.08.2025 № 623-п, от 24.11.2025 № 1012-п, от 09.12.2025 № 1085-п), следующие изменения:

1) в приложении № 1 согласно приложению № 1 к настоящему постановлению;

2) в приложении № 2 согласно приложению № 2 к настоящему постановлению.

2. Графическое описание местоположения границ территориальной зоны «1.1 Зона застройки индивидуальными жилыми домами (населенный пункт с. Заборье)» изложить согласно приложению № 3 к настоящему постановлению.

3. Графическое описание местоположения границ территориальной зоны «5 Лесопарковая зона ограниченного использования (населенный пункт с. Заборье)» изложить согласно приложению № 4 к настоящему постановлению.

4. Настоящее постановление вступает в силу со дня его официального опубликования.

5. Государственному казенному учреждению Рязанской области «Центр градостроительного развития Рязанской области» обеспечить доступ к изменениям в правила землепользования и застройки муниципального образования – Заборьевское сельское поселение Рязанского муниципального района Рязанской области в федеральной государственной информационной системе территориального планирования и размещение в государственных информационных системах обеспечения градостроительной деятельности в соответствии с требованиями Градостроительного кодекса Российской Федерации.

6. Отделу кадровой работы и делопроизводства обеспечить:

1) государственную регистрацию настоящего постановления в правовом департаменте аппарата Губернатора и Правительства Рязанской области;


2) опубликование настоящего постановления в сетевом издании «Рязанские ведомости» (www.rv-gyazan.ru) и на официальном интернет-портале правовой информации (www.pravo.gov.ru).

7. Отделу информационного обеспечения градостроительной деятельности разместить настоящее постановление на официальном сайте главного управления архитектуры и градостроительства Рязанской области в сети «Интернет».

8. Предложить главе Рязанского муниципального округа Рязанской области обеспечить размещение настоящего постановления на официальном сайте муниципального образования в сети «Интернет», публикацию в средствах массовой информации.

9. Контроль за исполнением настоящего постановления возложить на заместителя начальника главного управления архитектуры и градостроительства Рязанской области Т.С. Попкову.

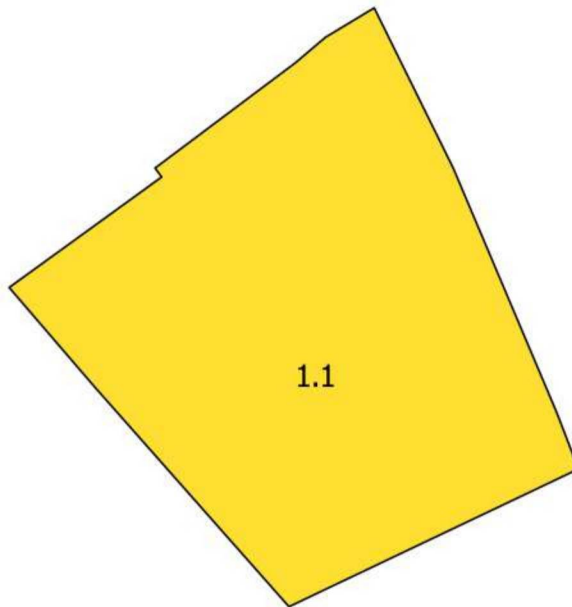
Начальник



Р.В. Шашкин

**Внесение изменений в правила землепользования
и застройки муниципального образования – Заборьевское сельское поселение
Рязанского муниципального района Рязанской области в части приведения
сведений о местоположении границ территориальных зон «1.1 Зона
застройки индивидуальными жилыми домами (населенный пункт
с. Заборье)», «5 Лесопарковая зона ограниченного использования
(населенный пункт с. Заборье)» в соответствии с их описанием
в Едином государственном реестре недвижимости согласно границам
земельного участка с кадастровым номером 62:15:0080110:105**

Фрагмент карты градостроительного зонирования
Масштаб 1:1000



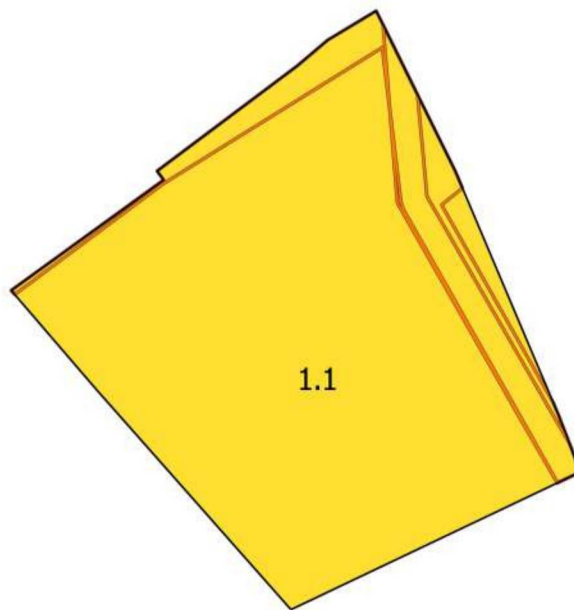
Условные обозначения

Территориальные зоны

| | |
|---|--|
|  | Зона застройки индивидуальными жилыми домами |
|---|--|

**Внесение изменений в правила землепользования
и застройки муниципального образования – Заборьевское сельское поселение
Рязанского муниципального района Рязанской области в части приведения
сведений о местоположении границ территориальных зон «1.1 Зона застройки
индивидуальными жилыми домами (населенный пункт с. Заборье)»,
«5 Лесопарковая зона ограниченного использования (населенный пункт
с. Заборье)» в соответствии с их описанием
в Едином государственном реестре недвижимости согласно границам
земельного участка с кадастровым номером 62:15:0080110:105**

Фрагмент карты градостроительного зонирования
Фрагмент карты зон с особыми условиями использования территории
Масштаб 1:1000




Условные обозначения

Территориальные зоны

1.1 Зона застройки индивидуальными жилыми домами

Зоны с особыми условиями использования территорий

 Охранная зона объектов электроэнергетики, объектов электросетевого хозяйства и объектов по производству электрической энергии (вдоль линий электропередачи, вокруг подстанций). Существующий

ГРАФИЧЕСКОЕ ОПИСАНИЕ
местоположения границ населенных пунктов, территориальных
зон, особо охраняемых природных территорий, зон с особыми
условиями использования территории

1.1 Зона застройки индивидуальными жилыми домами (населенный пункт с. Заборье)

(наименование объекта, местоположение границ которого описано (далее - объект))

Раздел 1

Сведения об объекте

| № п/п | Характеристики объекта | Описание характеристик |
|--------------|---|--|
| 1 | 2 | 3 |
| 1 | Местоположение объекта | Рязанская область, Рязанский муниципальный район, сельское поселение Заборьевское, село Заборье. |
| 2 | Площадь объекта ± величина погрешности определения площади ($P \pm \Delta P$) | 2 696 299 м ² |
| 3 | Иные характеристики объекта | Вид объекта реестра границ: Территориальная зона Реестровый номер: 62:15-7.48 Номер кадастрового района: 62:15 Наименование объекта: 1.1 Зона застройки индивидуальными жилыми домами (населенный пункт с. Заборье) Вид или наименование зоны (территории) по документу: 1.1 Зона застройки индивидуальными жилыми домами Вид зоны: Жилая зона Номер: - Наименование органа, принявшего решение об установлении зоны (создании территории): Главное управление архитектуры и градостроительства Рязанской области |

Сведения о местоположении измененных (уточненных) границ объекта

1. Система координат МСК-62, зона 1

2. Сведения о характерных точках границ объекта

| Обозначение характерных точек границы | Существующие координаты, м | | Измененные (уточненные) координаты, м | | Метод определения координат характерной точки | Средняя квадратическая погрешность положения характерной точки (Mt), м | Описание обозначения точки на местности (при наличии) |
|--|-------------------------------|--------------|---|--------------|---|---|--|
| | X | Y | X | Y | | | |
| 1 | 2 | 3 | 4 | 5 | 6 | 7 | 8 |
| 1 | 465 533,46 | 1 340 403,84 | 465 533,46 | 1 340 403,84 | Картометрически й метод | 2,50 | — |
| 465 | 465 530,24 | 1 340 411,48 | 465 530,24 | 1 340 411,48 | Картометрически й метод | 2,50 | — |
| 464 | 465 529,84 | 1 340 412,44 | 465 529,84 | 1 340 412,44 | Картометрически й метод | 2,50 | — |
| 463 | 465 604,70 | 1 340 424,30 | 465 604,70 | 1 340 424,30 | Картометрически й метод | 2,50 | — |
| 462 | 465 568,45 | 1 340 451,82 | 465 568,45 | 1 340 451,82 | Картометрически й метод | 2,50 | — |
| 461 | 465 553,22 | 1 340 442,30 | 465 553,22 | 1 340 442,30 | Картометрически й метод | 2,50 | — |
| 460 | 465 555,05 | 1 340 427,74 | 465 555,05 | 1 340 427,74 | Картометрически й метод | 2,50 | — |
| 459 | 465 512,48 | 1 340 424,56 | 465 512,48 | 1 340 424,56 | Картометрически й метод | 2,50 | — |
| 458 | 465 511,06 | 1 340 424,45 | 465 511,06 | 1 340 424,45 | Картометрически й метод | 2,50 | — |
| 457 | 465 505,62 | 1 340 429,60 | 465 505,62 | 1 340 429,60 | Картометрически й метод | 2,50 | — |
| 456 | 465 491,46 | 1 340 443,03 | 465 491,46 | 1 340 443,03 | Картометрически й метод | 2,50 | — |
| 455 | 465 510,82 | 1 340 458,85 | 465 510,82 | 1 340 458,85 | Картометрически й метод | 2,50 | — |
| 454 | 465 478,02 | 1 340 512,51 | 465 478,02 | 1 340 512,51 | Картометрически й метод | 2,50 | — |
| 453 | 465 464,70 | 1 340 504,45 | 465 464,70 | 1 340 504,45 | Картометрически й метод | 2,50 | — |
| 452 | 465 467,49 | 1 340 500,25 | 465 467,49 | 1 340 500,25 | Картометрически й метод | 2,50 | — |
| 451 | 465 470,72 | 1 340 496,04 | 465 470,72 | 1 340 496,04 | Картометрически й метод | 2,50 | — |
| 450 | 465 479,13 | 1 340 483,80 | 465 479,13 | 1 340 483,80 | Картометрически й метод | 2,50 | — |
| 449 | 465 492,07 | 1 340 464,98 | 465 492,07 | 1 340 464,98 | Картометрически й метод | 2,50 | — |
| 448 | 465 477,12 | 1 340 454,72 | 465 477,12 | 1 340 454,72 | Картометрически й метод | 2,50 | — |
| 447 | 465 473,67 | 1 340 455,79 | 465 473,67 | 1 340 455,79 | Картометрически й метод | 2,50 | — |
| 446 | 465 455,58 | 1 340 461,37 | 465 455,58 | 1 340 461,37 | Картометрически й метод | 2,50 | — |
| 445 | 465 447,70 | 1 340 465,91 | 465 447,70 | 1 340 465,91 | Картометрически й метод | 2,50 | — |
| 444 | 465 439,43 | 1 340 472,24 | 465 439,43 | 1 340 472,24 | Картометрически й метод | 2,50 | — |
| 443 | 465 422,01 | 1 340 482,75 | 465 422,01 | 1 340 482,75 | Картометрически й метод | 2,50 | — |
| 442 | 465 411,24 | 1 340 489,25 | 465 411,24 | 1 340 489,25 | Картометрически й метод | 2,50 | — |

Раздел 3

Сведения о местоположении измененных (уточненных) границ объекта

| 1 | 2 | 3 | 4 | 5 | 6 | 7 | 8 |
|------|------------|--------------|------------|--------------|------------------------|------|---|
| 441 | 465 416,19 | 1 340 495,01 | 465 416,19 | 1 340 495,01 | Картометрический метод | 2,50 | — |
| 440 | 465 415,59 | 1 340 495,05 | 465 415,59 | 1 340 495,05 | Картометрический метод | 2,50 | — |
| 439 | 465 373,14 | 1 340 512,08 | 465 373,14 | 1 340 512,08 | Картометрический метод | 2,50 | — |
| 438 | 465 358,50 | 1 340 517,94 | 465 358,50 | 1 340 517,94 | Картометрический метод | 2,50 | — |
| 437 | 465 338,11 | 1 340 526,26 | 465 338,11 | 1 340 526,26 | Картометрический метод | 2,50 | — |
| 436 | 465 327,40 | 1 340 514,61 | 465 327,40 | 1 340 514,61 | Картометрический метод | 2,50 | — |
| 435 | 465 329,45 | 1 340 513,40 | 465 329,45 | 1 340 513,40 | Картометрический метод | 2,50 | — |
| 434 | 465 318,38 | 1 340 491,93 | 465 318,38 | 1 340 491,93 | Картометрический метод | 2,50 | — |
| 433 | 465 308,52 | 1 340 494,09 | 465 308,52 | 1 340 494,09 | Картометрический метод | 2,50 | — |
| 432 | 465 295,56 | 1 340 480,00 | 465 295,56 | 1 340 480,00 | Картометрический метод | 2,50 | — |
| 431 | 465 356,47 | 1 340 417,02 | 465 356,47 | 1 340 417,02 | Картометрический метод | 2,50 | — |
| н430 | — | — | 465 370,15 | 1 340 431,00 | Картометрический метод | 2,50 | — |
| н429 | — | — | 465 359,95 | 1 340 439,77 | Картометрический метод | 2,50 | — |
| н428 | — | — | 465 343,48 | 1 340 454,34 | Картометрический метод | 2,50 | — |
| н427 | — | — | 465 330,70 | 1 340 465,64 | Картометрический метод | 2,50 | — |
| н426 | — | — | 465 348,92 | 1 340 503,96 | Картометрический метод | 2,50 | — |
| н425 | — | — | 465 356,48 | 1 340 501,04 | Картометрический метод | 2,50 | — |
| н424 | — | — | 465 388,73 | 1 340 487,38 | Картометрический метод | 2,50 | — |
| 423 | 465 409,92 | 1 340 476,92 | 465 409,92 | 1 340 476,92 | Картометрический метод | 2,50 | — |
| 422 | 465 413,92 | 1 340 474,77 | 465 413,92 | 1 340 474,77 | Картометрический метод | 2,50 | — |
| 421 | 465 416,74 | 1 340 473,26 | 465 416,74 | 1 340 473,26 | Картометрический метод | 2,50 | — |
| 420 | 465 433,86 | 1 340 464,07 | 465 433,86 | 1 340 464,07 | Картометрический метод | 2,50 | — |
| 419 | 465 440,86 | 1 340 460,18 | 465 440,86 | 1 340 460,18 | Картометрический метод | 2,50 | — |
| 418 | 465 463,92 | 1 340 446,05 | 465 463,92 | 1 340 446,05 | Картометрический метод | 2,50 | — |
| 417 | 465 472,33 | 1 340 437,70 | 465 472,33 | 1 340 437,70 | Картометрический метод | 2,50 | — |
| 416 | 465 474,95 | 1 340 440,01 | 465 474,95 | 1 340 440,01 | Картометрический метод | 2,50 | — |
| 415 | 465 493,63 | 1 340 428,03 | 465 493,63 | 1 340 428,03 | Картометрический метод | 2,50 | — |
| 414 | 465 506,15 | 1 340 419,54 | 465 506,15 | 1 340 419,54 | Картометрический метод | 2,50 | — |
| 413 | 465 522,56 | 1 340 405,87 | 465 522,56 | 1 340 405,87 | Картометрический метод | 2,50 | — |

Сведения о местоположении измененных (уточненных) границ объекта

| 1 | 2 | 3 | 4 | 5 | 6 | 7 | 8 |
|-----|------------|--------------|------------|--------------|------------------------|------|---|
| 412 | 465 528,40 | 1 340 401,04 | 465 528,40 | 1 340 401,04 | Картометрический метод | 2,50 | — |
| 411 | 465 524,31 | 1 340 398,75 | 465 524,31 | 1 340 398,75 | Картометрический метод | 2,50 | — |
| 410 | 465 518,59 | 1 340 391,76 | 465 518,59 | 1 340 391,76 | Картометрический метод | 2,50 | — |
| 409 | 465 503,70 | 1 340 373,65 | 465 503,70 | 1 340 373,65 | Картометрический метод | 2,50 | — |
| 408 | 465 466,68 | 1 340 328,34 | 465 466,68 | 1 340 328,34 | Картометрический метод | 2,50 | — |
| 407 | 465 597,82 | 1 340 214,58 | 465 597,82 | 1 340 214,58 | Картометрический метод | 2,50 | — |
| 406 | 465 640,96 | 1 340 183,71 | 465 640,96 | 1 340 183,71 | Картометрический метод | 2,50 | — |
| 405 | 465 650,52 | 1 340 180,46 | 465 650,52 | 1 340 180,46 | Картометрический метод | 2,50 | — |
| 404 | 465 677,25 | 1 340 168,26 | 465 677,25 | 1 340 168,26 | Картометрический метод | 2,50 | — |
| 403 | 465 737,59 | 1 340 141,77 | 465 737,59 | 1 340 141,77 | Картометрический метод | 2,50 | — |
| 402 | 465 753,45 | 1 340 134,86 | 465 753,45 | 1 340 134,86 | Картометрический метод | 2,50 | — |
| 401 | 465 771,49 | 1 340 126,81 | 465 771,49 | 1 340 126,81 | Картометрический метод | 2,50 | — |
| 400 | 465 788,75 | 1 340 070,82 | 465 788,75 | 1 340 070,82 | Картометрический метод | 2,50 | — |
| 399 | 465 792,70 | 1 340 057,00 | 465 792,70 | 1 340 057,00 | Картометрический метод | 2,50 | — |
| 398 | 465 831,67 | 1 340 008,66 | 465 831,67 | 1 340 008,66 | Картометрический метод | 2,50 | — |
| 397 | 465 613,62 | 1 340 006,44 | 465 613,62 | 1 340 006,44 | Картометрический метод | 2,50 | — |
| 396 | 465 583,07 | 1 340 004,82 | 465 583,07 | 1 340 004,82 | Картометрический метод | 2,50 | — |
| 395 | 465 531,64 | 1 340 028,00 | 465 531,64 | 1 340 028,00 | Картометрический метод | 2,50 | — |
| 394 | 465 144,54 | 1 340 060,00 | 465 144,54 | 1 340 060,00 | Картометрический метод | 2,50 | — |
| 393 | 465 143,92 | 1 340 071,58 | 465 143,92 | 1 340 071,58 | Картометрический метод | 2,50 | — |
| 392 | 465 145,34 | 1 340 115,69 | 465 145,34 | 1 340 115,69 | Картометрический метод | 2,50 | — |
| 391 | 465 105,38 | 1 340 117,07 | 465 105,38 | 1 340 117,07 | Картометрический метод | 2,50 | — |
| 390 | 465 107,22 | 1 340 195,99 | 465 107,22 | 1 340 195,99 | Картометрический метод | 2,50 | — |
| 389 | 465 073,65 | 1 340 187,28 | 465 073,65 | 1 340 187,28 | Картометрический метод | 2,50 | — |
| 388 | 465 056,46 | 1 340 199,23 | 465 056,46 | 1 340 199,23 | Картометрический метод | 2,50 | — |
| 387 | 465 066,20 | 1 340 251,30 | 465 066,20 | 1 340 251,30 | Картометрический метод | 2,50 | — |
| 386 | 465 065,72 | 1 340 255,84 | 465 065,72 | 1 340 255,84 | Картометрический метод | 2,50 | — |
| 385 | 465 088,30 | 1 340 294,38 | 465 088,30 | 1 340 294,38 | Картометрический метод | 2,50 | — |
| 384 | 465 059,07 | 1 340 298,77 | 465 059,07 | 1 340 298,77 | Картометрический метод | 2,50 | — |

Сведения о местоположении измененных (уточненных) границ объекта

| 1 | 2 | 3 | 4 | 5 | 6 | 7 | 8 |
|-----|------------|--------------|------------|--------------|------------------------|------|---|
| 383 | 465 044,65 | 1 340 272,17 | 465 044,65 | 1 340 272,17 | Картометрический метод | 2,50 | — |
| 382 | 465 040,16 | 1 340 271,75 | 465 040,16 | 1 340 271,75 | Картометрический метод | 2,50 | — |
| 381 | 465 016,71 | 1 340 289,04 | 465 016,71 | 1 340 289,04 | Картометрический метод | 2,50 | — |
| 380 | 464 997,52 | 1 340 269,39 | 464 997,52 | 1 340 269,39 | Картометрический метод | 2,50 | — |
| 379 | 464 932,40 | 1 340 230,81 | 464 932,40 | 1 340 230,81 | Картометрический метод | 2,50 | — |
| 378 | 464 918,26 | 1 340 204,45 | 464 918,26 | 1 340 204,45 | Картометрический метод | 2,50 | — |
| 377 | 464 962,77 | 1 340 166,19 | 464 962,77 | 1 340 166,19 | Картометрический метод | 2,50 | — |
| 376 | 464 993,62 | 1 340 164,15 | 464 993,62 | 1 340 164,15 | Картометрический метод | 2,50 | — |
| 375 | 465 009,38 | 1 340 147,79 | 465 009,38 | 1 340 147,79 | Картометрический метод | 2,50 | — |
| 374 | 465 002,11 | 1 340 107,19 | 465 002,11 | 1 340 107,19 | Картометрический метод | 2,50 | — |
| 373 | 464 985,74 | 1 340 047,19 | 464 985,74 | 1 340 047,19 | Картометрический метод | 2,50 | — |
| 372 | 464 935,39 | 1 339 961,05 | 464 935,39 | 1 339 961,05 | Картометрический метод | 2,50 | — |
| 371 | 464 912,47 | 1 339 906,07 | 464 912,47 | 1 339 906,07 | Картометрический метод | 2,50 | — |
| 370 | 464 884,21 | 1 339 872,47 | 464 884,21 | 1 339 872,47 | Картометрический метод | 2,50 | — |
| 369 | 464 852,12 | 1 339 825,12 | 464 852,12 | 1 339 825,12 | Картометрический метод | 2,50 | — |
| 368 | 464 814,69 | 1 339 777,77 | 464 814,69 | 1 339 777,77 | Картометрический метод | 2,50 | — |
| 367 | 464 786,43 | 1 339 711,33 | 464 786,43 | 1 339 711,33 | Картометрический метод | 2,50 | — |
| 366 | 464 772,76 | 1 339 675,84 | 464 772,76 | 1 339 675,84 | Картометрический метод | 2,50 | — |
| 365 | 464 790,23 | 1 339 669,58 | 464 790,23 | 1 339 669,58 | Картометрический метод | 2,50 | — |
| 364 | 464 790,68 | 1 339 657,23 | 464 790,68 | 1 339 657,23 | Картометрический метод | 2,50 | — |
| 363 | 464 788,57 | 1 339 657,48 | 464 788,57 | 1 339 657,48 | Картометрический метод | 2,50 | — |
| 362 | 464 777,04 | 1 339 658,77 | 464 777,04 | 1 339 658,77 | Картометрический метод | 2,50 | — |
| 361 | 464 780,16 | 1 339 656,03 | 464 780,16 | 1 339 656,03 | Картометрический метод | 2,50 | — |
| 360 | 464 783,39 | 1 339 621,96 | 464 783,39 | 1 339 621,96 | Картометрический метод | 2,50 | — |
| 359 | 464 779,30 | 1 339 600,30 | 464 779,30 | 1 339 600,30 | Картометрический метод | 2,50 | — |
| 358 | 464 767,82 | 1 339 593,43 | 464 767,82 | 1 339 593,43 | Картометрический метод | 2,50 | — |
| 357 | 464 765,51 | 1 339 577,96 | 464 765,51 | 1 339 577,96 | Картометрический метод | 2,50 | — |
| 356 | 464 768,66 | 1 339 572,51 | 464 768,66 | 1 339 572,51 | Картометрический метод | 2,50 | — |
| 355 | 464 752,27 | 1 339 545,48 | 464 752,27 | 1 339 545,48 | Картометрический метод | 2,50 | — |

Сведения о местоположении измененных (уточненных) границ объекта

| 1 | 2 | 3 | 4 | 5 | 6 | 7 | 8 |
|-----|------------|--------------|------------|--------------|------------------------|------|---|
| 354 | 464 757,80 | 1 339 510,00 | 464 757,80 | 1 339 510,00 | Картометрический метод | 2,50 | — |
| 353 | 464 798,61 | 1 339 510,72 | 464 798,61 | 1 339 510,72 | Картометрический метод | 2,50 | — |
| 352 | 464 808,65 | 1 339 494,30 | 464 808,65 | 1 339 494,30 | Картометрический метод | 2,50 | — |
| 351 | 464 825,97 | 1 339 478,49 | 464 825,97 | 1 339 478,49 | Картометрический метод | 2,50 | — |
| 350 | 464 840,31 | 1 339 481,78 | 464 840,31 | 1 339 481,78 | Картометрический метод | 2,50 | — |
| 349 | 464 829,20 | 1 339 434,49 | 464 829,20 | 1 339 434,49 | Картометрический метод | 2,50 | — |
| 348 | 464 839,18 | 1 339 408,51 | 464 839,18 | 1 339 408,51 | Картометрический метод | 2,50 | — |
| 347 | 464 815,53 | 1 339 381,88 | 464 815,53 | 1 339 381,88 | Картометрический метод | 2,50 | — |
| 346 | 464 814,83 | 1 339 371,25 | 464 814,83 | 1 339 371,25 | Картометрический метод | 2,50 | — |
| 345 | 464 822,09 | 1 339 352,88 | 464 822,09 | 1 339 352,88 | Картометрический метод | 2,50 | — |
| 344 | 464 813,94 | 1 339 333,86 | 464 813,94 | 1 339 333,86 | Картометрический метод | 2,50 | — |
| 343 | 464 816,90 | 1 339 324,18 | 464 816,90 | 1 339 324,18 | Картометрический метод | 2,50 | — |
| 342 | 464 835,13 | 1 339 311,80 | 464 835,13 | 1 339 311,80 | Картометрический метод | 2,50 | — |
| 341 | 464 846,19 | 1 339 277,51 | 464 846,19 | 1 339 277,51 | Картометрический метод | 2,50 | — |
| 340 | 464 866,57 | 1 339 246,28 | 464 866,57 | 1 339 246,28 | Картометрический метод | 2,50 | — |
| 339 | 464 884,63 | 1 339 240,42 | 464 884,63 | 1 339 240,42 | Картометрический метод | 2,50 | — |
| 338 | 464 905,26 | 1 339 247,31 | 464 905,26 | 1 339 247,31 | Картометрический метод | 2,50 | — |
| 337 | 464 941,89 | 1 339 246,35 | 464 941,89 | 1 339 246,35 | Картометрический метод | 2,50 | — |
| 336 | 464 959,31 | 1 339 245,89 | 464 959,31 | 1 339 245,89 | Картометрический метод | 2,50 | — |
| 335 | 465 008,66 | 1 339 233,37 | 465 008,66 | 1 339 233,37 | Картометрический метод | 2,50 | — |
| 334 | 465 060,77 | 1 339 184,23 | 465 060,77 | 1 339 184,23 | Картометрический метод | 2,50 | — |
| 333 | 465 044,67 | 1 339 165,85 | 465 044,67 | 1 339 165,85 | Картометрический метод | 2,50 | — |
| 332 | 465 070,71 | 1 339 136,49 | 465 070,71 | 1 339 136,49 | Картометрический метод | 2,50 | — |
| 331 | 465 036,96 | 1 339 087,20 | 465 036,96 | 1 339 087,20 | Картометрический метод | 2,50 | — |
| 330 | 465 084,06 | 1 339 055,27 | 465 084,06 | 1 339 055,27 | Картометрический метод | 2,50 | — |
| 329 | 465 074,27 | 1 339 042,95 | 465 074,27 | 1 339 042,95 | Картометрический метод | 2,50 | — |
| 328 | 465 065,23 | 1 339 049,66 | 465 065,23 | 1 339 049,66 | Картометрический метод | 2,50 | — |
| 327 | 465 029,62 | 1 338 981,74 | 465 029,62 | 1 338 981,74 | Картометрический метод | 2,50 | — |
| 326 | 465 039,75 | 1 338 960,55 | 465 039,75 | 1 338 960,55 | Картометрический метод | 2,50 | — |

Сведения о местоположении измененных (уточненных) границ объекта

| 1 | 2 | 3 | 4 | 5 | 6 | 7 | 8 |
|-----|------------|--------------|------------|--------------|------------------------|------|---|
| 325 | 465 029,83 | 1 338 946,93 | 465 029,83 | 1 338 946,93 | Картометрический метод | 2,50 | — |
| 324 | 465 000,86 | 1 338 937,91 | 465 000,86 | 1 338 937,91 | Картометрический метод | 2,50 | — |
| 323 | 464 991,04 | 1 338 933,82 | 464 991,04 | 1 338 933,82 | Картометрический метод | 2,50 | — |
| 322 | 464 987,09 | 1 338 924,45 | 464 987,09 | 1 338 924,45 | Картометрический метод | 2,50 | — |
| 321 | 464 992,27 | 1 338 910,88 | 464 992,27 | 1 338 910,88 | Картометрический метод | 2,50 | — |
| 320 | 465 027,79 | 1 338 875,86 | 465 027,79 | 1 338 875,86 | Картометрический метод | 2,50 | — |
| 319 | 465 036,42 | 1 338 859,82 | 465 036,42 | 1 338 859,82 | Картометрический метод | 2,50 | — |
| 318 | 465 041,11 | 1 338 826,52 | 465 041,11 | 1 338 826,52 | Картометрический метод | 2,50 | — |
| 317 | 465 025,45 | 1 338 798,28 | 465 025,45 | 1 338 798,28 | Картометрический метод | 2,50 | — |
| 316 | 465 017,68 | 1 338 782,86 | 465 017,68 | 1 338 782,86 | Картометрический метод | 2,50 | — |
| 315 | 464 937,70 | 1 338 678,40 | 464 937,70 | 1 338 678,40 | Картометрический метод | 2,50 | — |
| 314 | 464 923,58 | 1 338 667,54 | 464 923,58 | 1 338 667,54 | Картометрический метод | 2,50 | — |
| 313 | 464 913,77 | 1 338 664,71 | 464 913,77 | 1 338 664,71 | Картометрический метод | 2,50 | — |
| 312 | 464 905,26 | 1 338 664,95 | 464 905,26 | 1 338 664,95 | Картометрический метод | 2,50 | — |
| 311 | 464 876,28 | 1 338 681,85 | 464 876,28 | 1 338 681,85 | Картометрический метод | 2,50 | — |
| 310 | 464 865,27 | 1 338 681,06 | 464 865,27 | 1 338 681,06 | Картометрический метод | 2,50 | — |
| 309 | 464 852,45 | 1 338 668,02 | 464 852,45 | 1 338 668,02 | Картометрический метод | 2,50 | — |
| 308 | 464 759,91 | 1 338 695,07 | 464 759,91 | 1 338 695,07 | Картометрический метод | 2,50 | — |
| 307 | 464 730,20 | 1 338 699,45 | 464 730,20 | 1 338 699,45 | Картометрический метод | 2,50 | — |
| 306 | 464 698,44 | 1 338 697,02 | 464 698,44 | 1 338 697,02 | Картометрический метод | 2,50 | — |
| 305 | 464 660,47 | 1 338 727,04 | 464 660,47 | 1 338 727,04 | Картометрический метод | 2,50 | — |
| 304 | 464 606,43 | 1 338 752,76 | 464 606,43 | 1 338 752,76 | Картометрический метод | 2,50 | — |
| 303 | 464 562,74 | 1 338 710,51 | 464 562,74 | 1 338 710,51 | Картометрический метод | 2,50 | — |
| 302 | 464 492,91 | 1 338 624,21 | 464 492,91 | 1 338 624,21 | Картометрический метод | 2,50 | — |
| 301 | 464 508,55 | 1 338 607,12 | 464 508,55 | 1 338 607,12 | Картометрический метод | 2,50 | — |
| 300 | 464 479,99 | 1 338 575,30 | 464 479,99 | 1 338 575,30 | Картометрический метод | 2,50 | — |
| 299 | 464 466,45 | 1 338 549,51 | 464 466,45 | 1 338 549,51 | Картометрический метод | 2,50 | — |
| 298 | 464 445,90 | 1 338 532,89 | 464 445,90 | 1 338 532,89 | Картометрический метод | 2,50 | — |
| 297 | 464 429,76 | 1 338 519,63 | 464 429,76 | 1 338 519,63 | Картометрический метод | 2,50 | — |

Сведения о местоположении измененных (уточненных) границ объекта

| 1 | 2 | 3 | 4 | 5 | 6 | 7 | 8 |
|-----|------------|--------------|------------|--------------|------------------------|------|---|
| 296 | 464 380,07 | 1 338 480,12 | 464 380,07 | 1 338 480,12 | Картометрический метод | 2,50 | — |
| 295 | 464 352,44 | 1 338 461,86 | 464 352,44 | 1 338 461,86 | Картометрический метод | 2,50 | — |
| 294 | 464 304,01 | 1 338 429,41 | 464 304,01 | 1 338 429,41 | Картометрический метод | 2,50 | — |
| 293 | 464 378,58 | 1 338 343,73 | 464 378,58 | 1 338 343,73 | Картометрический метод | 2,50 | — |
| 292 | 464 339,74 | 1 338 297,85 | 464 339,74 | 1 338 297,85 | Картометрический метод | 2,50 | — |
| 291 | 464 357,30 | 1 338 283,05 | 464 357,30 | 1 338 283,05 | Картометрический метод | 2,50 | — |
| 290 | 464 282,05 | 1 338 204,69 | 464 282,05 | 1 338 204,69 | Картометрический метод | 2,50 | — |
| 289 | 464 239,05 | 1 338 158,93 | 464 239,05 | 1 338 158,93 | Картометрический метод | 2,50 | — |
| 288 | 464 192,57 | 1 338 110,87 | 464 192,57 | 1 338 110,87 | Картометрический метод | 2,50 | — |
| 287 | 464 258,56 | 1 338 053,22 | 464 258,56 | 1 338 053,22 | Картометрический метод | 2,50 | — |
| 286 | 464 310,72 | 1 338 006,74 | 464 310,72 | 1 338 006,74 | Картометрический метод | 2,50 | — |
| 285 | 464 327,26 | 1 337 989,21 | 464 327,26 | 1 337 989,21 | Картометрический метод | 2,50 | — |
| 284 | 464 325,66 | 1 337 987,96 | 464 325,66 | 1 337 987,96 | Картометрический метод | 2,50 | — |
| 283 | 464 324,87 | 1 337 987,35 | 464 324,87 | 1 337 987,35 | Картометрический метод | 2,50 | — |
| 282 | 464 308,11 | 1 338 003,22 | 464 308,11 | 1 338 003,22 | Картометрический метод | 2,50 | — |
| 281 | 464 259,81 | 1 337 964,10 | 464 259,81 | 1 337 964,10 | Картометрический метод | 2,50 | — |
| 280 | 464 255,79 | 1 337 960,76 | 464 255,79 | 1 337 960,76 | Картометрический метод | 2,50 | — |
| 279 | 464 215,81 | 1 337 917,58 | 464 215,81 | 1 337 917,58 | Картометрический метод | 2,50 | — |
| 278 | 464 073,26 | 1 338 042,60 | 464 073,26 | 1 338 042,60 | Картометрический метод | 2,50 | — |
| 277 | 463 946,60 | 1 338 153,46 | 463 946,60 | 1 338 153,46 | Картометрический метод | 2,50 | — |
| 276 | 463 933,55 | 1 338 164,78 | 463 933,55 | 1 338 164,78 | Картометрический метод | 2,50 | — |
| 275 | 463 867,74 | 1 338 221,82 | 463 867,74 | 1 338 221,82 | Картометрический метод | 2,50 | — |
| 274 | 463 867,52 | 1 338 222,00 | 463 867,52 | 1 338 222,00 | Картометрический метод | 2,50 | — |
| 273 | 463 865,11 | 1 338 218,74 | 463 865,11 | 1 338 218,74 | Картометрический метод | 2,50 | — |
| 272 | 463 861,99 | 1 338 214,54 | 463 861,99 | 1 338 214,54 | Картометрический метод | 2,50 | — |
| 271 | 463 831,83 | 1 338 173,95 | 463 831,83 | 1 338 173,95 | Картометрический метод | 2,50 | — |
| 270 | 463 815,13 | 1 338 152,16 | 463 815,13 | 1 338 152,16 | Картометрический метод | 2,50 | — |
| 269 | 463 821,87 | 1 338 146,22 | 463 821,87 | 1 338 146,22 | Картометрический метод | 2,50 | — |
| 268 | 463 780,93 | 1 338 103,48 | 463 780,93 | 1 338 103,48 | Картометрический метод | 2,50 | — |

Раздел 3

Сведения о местоположении измененных (уточненных) границ объекта

| 1 | 2 | 3 | 4 | 5 | 6 | 7 | 8 |
|-----|------------|--------------|------------|--------------|------------------------|------|---|
| 267 | 463 787,55 | 1 338 096,66 | 463 787,55 | 1 338 096,66 | Картометрический метод | 2,50 | — |
| 266 | 463 782,50 | 1 338 090,43 | 463 782,50 | 1 338 090,43 | Картометрический метод | 2,50 | — |
| 265 | 463 727,87 | 1 338 030,47 | 463 727,87 | 1 338 030,47 | Картометрический метод | 2,50 | — |
| 264 | 463 723,47 | 1 338 031,48 | 463 723,47 | 1 338 031,48 | Картометрический метод | 2,50 | — |
| 263 | 463 709,00 | 1 338 040,45 | 463 709,00 | 1 338 040,45 | Картометрический метод | 2,50 | — |
| 262 | 463 692,06 | 1 338 051,21 | 463 692,06 | 1 338 051,21 | Картометрический метод | 2,50 | — |
| 261 | 463 678,34 | 1 338 063,21 | 463 678,34 | 1 338 063,21 | Картометрический метод | 2,50 | — |
| 260 | 463 661,16 | 1 338 097,10 | 463 661,16 | 1 338 097,10 | Картометрический метод | 2,50 | — |
| 259 | 463 677,23 | 1 338 099,24 | 463 677,23 | 1 338 099,24 | Картометрический метод | 2,50 | — |
| 258 | 463 704,60 | 1 338 122,16 | 463 704,60 | 1 338 122,16 | Картометрический метод | 2,50 | — |
| 257 | 463 702,78 | 1 338 126,22 | 463 702,78 | 1 338 126,22 | Картометрический метод | 2,50 | — |
| 256 | 463 728,05 | 1 338 139,42 | 463 728,05 | 1 338 139,42 | Картометрический метод | 2,50 | — |
| 255 | 463 782,06 | 1 338 198,01 | 463 782,06 | 1 338 198,01 | Картометрический метод | 2,50 | — |
| 254 | 463 779,01 | 1 338 202,61 | 463 779,01 | 1 338 202,61 | Картометрический метод | 2,50 | — |
| 253 | 463 730,98 | 1 338 270,14 | 463 730,98 | 1 338 270,14 | Картометрический метод | 2,50 | — |
| 252 | 463 722,24 | 1 338 281,59 | 463 722,24 | 1 338 281,59 | Картометрический метод | 2,50 | — |
| 251 | 463 714,92 | 1 338 280,00 | 463 714,92 | 1 338 280,00 | Картометрический метод | 2,50 | — |
| 250 | 463 696,19 | 1 338 265,88 | 463 696,19 | 1 338 265,88 | Картометрический метод | 2,50 | — |
| 249 | 463 692,15 | 1 338 264,44 | 463 692,15 | 1 338 264,44 | Картометрический метод | 2,50 | — |
| 248 | 463 681,76 | 1 338 267,07 | 463 681,76 | 1 338 267,07 | Картометрический метод | 2,50 | — |
| 247 | 463 672,14 | 1 338 268,65 | 463 672,14 | 1 338 268,65 | Картометрический метод | 2,50 | — |
| 246 | 463 672,37 | 1 338 269,09 | 463 672,37 | 1 338 269,09 | Картометрический метод | 2,50 | — |
| 245 | 463 675,39 | 1 338 272,72 | 463 675,39 | 1 338 272,72 | Картометрический метод | 2,50 | — |
| 244 | 463 606,63 | 1 338 333,95 | 463 606,63 | 1 338 333,95 | Картометрический метод | 2,50 | — |
| 243 | 463 566,11 | 1 338 367,52 | 463 566,11 | 1 338 367,52 | Картометрический метод | 2,50 | — |
| 242 | 463 561,32 | 1 338 373,45 | 463 561,32 | 1 338 373,45 | Картометрический метод | 2,50 | — |
| 241 | 463 555,07 | 1 338 381,18 | 463 555,07 | 1 338 381,18 | Картометрический метод | 2,50 | — |
| 240 | 463 541,88 | 1 338 397,57 | 463 541,88 | 1 338 397,57 | Картометрический метод | 2,50 | — |
| 239 | 463 529,76 | 1 338 405,07 | 463 529,76 | 1 338 405,07 | Картометрический метод | 2,50 | — |

Сведения о местоположении измененных (уточненных) границ объекта

| 1 | 2 | 3 | 4 | 5 | 6 | 7 | 8 |
|-----|------------|--------------|------------|--------------|------------------------|------|---|
| 238 | 463 541,02 | 1 338 460,77 | 463 541,02 | 1 338 460,77 | Картометрический метод | 2,50 | — |
| 237 | 463 546,56 | 1 338 484,29 | 463 546,56 | 1 338 484,29 | Картометрический метод | 2,50 | — |
| 236 | 463 552,13 | 1 338 503,11 | 463 552,13 | 1 338 503,11 | Картометрический метод | 2,50 | — |
| 235 | 463 555,90 | 1 338 518,14 | 463 555,90 | 1 338 518,14 | Картометрический метод | 2,50 | — |
| 234 | 463 562,70 | 1 338 540,28 | 463 562,70 | 1 338 540,28 | Картометрический метод | 2,50 | — |
| 233 | 463 544,58 | 1 338 546,55 | 463 544,58 | 1 338 546,55 | Картометрический метод | 2,50 | — |
| 232 | 463 547,68 | 1 338 562,15 | 463 547,68 | 1 338 562,15 | Картометрический метод | 2,50 | — |
| 231 | 463 548,15 | 1 338 564,53 | 463 548,15 | 1 338 564,53 | Картометрический метод | 2,50 | — |
| 230 | 463 545,76 | 1 338 565,11 | 463 545,76 | 1 338 565,11 | Картометрический метод | 2,50 | — |
| 229 | 463 549,41 | 1 338 580,06 | 463 549,41 | 1 338 580,06 | Картометрический метод | 2,50 | — |
| 228 | 463 556,88 | 1 338 600,50 | 463 556,88 | 1 338 600,50 | Картометрический метод | 2,50 | — |
| 227 | 463 570,12 | 1 338 629,13 | 463 570,12 | 1 338 629,13 | Картометрический метод | 2,50 | — |
| 226 | 463 576,77 | 1 338 643,49 | 463 576,77 | 1 338 643,49 | Картометрический метод | 2,50 | — |
| 225 | 463 593,91 | 1 338 674,16 | 463 593,91 | 1 338 674,16 | Картометрический метод | 2,50 | — |
| 224 | 463 594,28 | 1 338 673,94 | 463 594,28 | 1 338 673,94 | Картометрический метод | 2,50 | — |
| 223 | 463 594,31 | 1 338 673,99 | 463 594,31 | 1 338 673,99 | Картометрический метод | 2,50 | — |
| 222 | 463 596,48 | 1 338 673,04 | 463 596,48 | 1 338 673,04 | Картометрический метод | 2,50 | — |
| 221 | 463 628,01 | 1 338 726,45 | 463 628,01 | 1 338 726,45 | Картометрический метод | 2,50 | — |
| 220 | 463 626,83 | 1 338 727,01 | 463 626,83 | 1 338 727,01 | Картометрический метод | 2,50 | — |
| 219 | 463 650,56 | 1 338 769,23 | 463 650,56 | 1 338 769,23 | Картометрический метод | 2,50 | — |
| 218 | 463 667,41 | 1 338 796,56 | 463 667,41 | 1 338 796,56 | Картометрический метод | 2,50 | — |
| 217 | 463 669,87 | 1 338 800,08 | 463 669,87 | 1 338 800,08 | Картометрический метод | 2,50 | — |
| 216 | 463 668,19 | 1 338 801,35 | 463 668,19 | 1 338 801,35 | Картометрический метод | 2,50 | — |
| 215 | 463 680,20 | 1 338 821,48 | 463 680,20 | 1 338 821,48 | Картометрический метод | 2,50 | — |
| 214 | 463 681,74 | 1 338 824,06 | 463 681,74 | 1 338 824,06 | Картометрический метод | 2,50 | — |
| 213 | 463 688,37 | 1 338 835,14 | 463 688,37 | 1 338 835,14 | Картометрический метод | 2,50 | — |
| 212 | 463 688,85 | 1 338 835,64 | 463 688,85 | 1 338 835,64 | Картометрический метод | 2,50 | — |
| 211 | 463 709,89 | 1 338 872,86 | 463 709,89 | 1 338 872,86 | Картометрический метод | 2,50 | — |
| 210 | 463 713,22 | 1 338 874,34 | 463 713,22 | 1 338 874,34 | Картометрический метод | 2,50 | — |

Сведения о местоположении измененных (уточненных) границ объекта

| 1 | 2 | 3 | 4 | 5 | 6 | 7 | 8 |
|-----|------------|--------------|------------|--------------|------------------------|------|---|
| 209 | 463 716,26 | 1 338 872,58 | 463 716,26 | 1 338 872,58 | Картометрический метод | 2,50 | — |
| 208 | 463 739,06 | 1 338 916,91 | 463 739,06 | 1 338 916,91 | Картометрический метод | 2,50 | — |
| 207 | 463 754,84 | 1 338 949,21 | 463 754,84 | 1 338 949,21 | Картометрический метод | 2,50 | — |
| 206 | 463 760,33 | 1 338 960,89 | 463 760,33 | 1 338 960,89 | Картометрический метод | 2,50 | — |
| 205 | 463 768,69 | 1 338 978,30 | 463 768,69 | 1 338 978,30 | Картометрический метод | 2,50 | — |
| 204 | 463 772,30 | 1 338 985,24 | 463 772,30 | 1 338 985,24 | Картометрический метод | 2,50 | — |
| 203 | 463 787,61 | 1 339 019,27 | 463 787,61 | 1 339 019,27 | Картометрический метод | 2,50 | — |
| 202 | 463 800,55 | 1 339 051,50 | 463 800,55 | 1 339 051,50 | Картометрический метод | 2,50 | — |
| 201 | 463 812,94 | 1 339 076,80 | 463 812,94 | 1 339 076,80 | Картометрический метод | 2,50 | — |
| 200 | 463 814,47 | 1 339 076,06 | 463 814,47 | 1 339 076,06 | Картометрический метод | 2,50 | — |
| 199 | 463 831,14 | 1 339 101,41 | 463 831,14 | 1 339 101,41 | Картометрический метод | 2,50 | — |
| 198 | 463 856,67 | 1 339 140,66 | 463 856,67 | 1 339 140,66 | Картометрический метод | 2,50 | — |
| 197 | 463 874,74 | 1 339 166,00 | 463 874,74 | 1 339 166,00 | Картометрический метод | 2,50 | — |
| 196 | 463 893,44 | 1 339 188,12 | 463 893,44 | 1 339 188,12 | Картометрический метод | 2,50 | — |
| 195 | 463 902,06 | 1 339 198,69 | 463 902,06 | 1 339 198,69 | Картометрический метод | 2,50 | — |
| 194 | 463 918,75 | 1 339 212,31 | 463 918,75 | 1 339 212,31 | Картометрический метод | 2,50 | — |
| 193 | 463 931,27 | 1 339 223,34 | 463 931,27 | 1 339 223,34 | Картометрический метод | 2,50 | — |
| 192 | 463 962,60 | 1 339 252,65 | 463 962,60 | 1 339 252,65 | Картометрический метод | 2,50 | — |
| 191 | 463 973,66 | 1 339 263,69 | 463 973,66 | 1 339 263,69 | Картометрический метод | 2,50 | — |
| 190 | 463 998,06 | 1 339 274,31 | 463 998,06 | 1 339 274,31 | Картометрический метод | 2,50 | — |
| 189 | 464 020,90 | 1 339 291,40 | 464 020,90 | 1 339 291,40 | Картометрический метод | 2,50 | — |
| 188 | 464 030,27 | 1 339 293,14 | 464 030,27 | 1 339 293,14 | Картометрический метод | 2,50 | — |
| 187 | 464 046,69 | 1 339 294,15 | 464 046,69 | 1 339 294,15 | Картометрический метод | 2,50 | — |
| 186 | 464 068,52 | 1 339 293,48 | 464 068,52 | 1 339 293,48 | Картометрический метод | 2,50 | — |
| 185 | 464 082,90 | 1 339 291,69 | 464 082,90 | 1 339 291,69 | Картометрический метод | 2,50 | — |
| 184 | 464 085,91 | 1 339 290,92 | 464 085,91 | 1 339 290,92 | Картометрический метод | 2,50 | — |
| 183 | 464 090,79 | 1 339 290,55 | 464 090,79 | 1 339 290,55 | Картометрический метод | 2,50 | — |
| 182 | 464 099,65 | 1 339 292,36 | 464 099,65 | 1 339 292,36 | Картометрический метод | 2,50 | — |
| 181 | 464 103,63 | 1 339 293,50 | 464 103,63 | 1 339 293,50 | Картометрический метод | 2,50 | — |

Сведения о местоположении измененных (уточненных) границ объекта

| 1 | 2 | 3 | 4 | 5 | 6 | 7 | 8 |
|-----|------------|--------------|------------|--------------|------------------------|------|---|
| 180 | 464 107,12 | 1 339 293,54 | 464 107,12 | 1 339 293,54 | Картометрический метод | 2,50 | — |
| 179 | 464 119,38 | 1 339 296,44 | 464 119,38 | 1 339 296,44 | Картометрический метод | 2,50 | — |
| 178 | 464 144,50 | 1 339 307,79 | 464 144,50 | 1 339 307,79 | Картометрический метод | 2,50 | — |
| 177 | 464 177,91 | 1 339 326,67 | 464 177,91 | 1 339 326,67 | Картометрический метод | 2,50 | — |
| 176 | 464 208,21 | 1 339 338,41 | 464 208,21 | 1 339 338,41 | Картометрический метод | 2,50 | — |
| 175 | 464 216,89 | 1 339 344,39 | 464 216,89 | 1 339 344,39 | Картометрический метод | 2,50 | — |
| 174 | 464 224,45 | 1 339 351,20 | 464 224,45 | 1 339 351,20 | Картометрический метод | 2,50 | — |
| 173 | 464 240,15 | 1 339 368,70 | 464 240,15 | 1 339 368,70 | Картометрический метод | 2,50 | — |
| 172 | 464 255,33 | 1 339 390,70 | 464 255,33 | 1 339 390,70 | Картометрический метод | 2,50 | — |
| 171 | 464 270,75 | 1 339 416,37 | 464 270,75 | 1 339 416,37 | Картометрический метод | 2,50 | — |
| 170 | 464 284,36 | 1 339 446,07 | 464 284,36 | 1 339 446,07 | Картометрический метод | 2,50 | — |
| 169 | 464 296,86 | 1 339 482,72 | 464 296,86 | 1 339 482,72 | Картометрический метод | 2,50 | — |
| 168 | 464 314,96 | 1 339 540,66 | 464 314,96 | 1 339 540,66 | Картометрический метод | 2,50 | — |
| 167 | 464 328,08 | 1 339 580,94 | 464 328,08 | 1 339 580,94 | Картометрический метод | 2,50 | — |
| 166 | 464 348,89 | 1 339 647,80 | 464 348,89 | 1 339 647,80 | Картометрический метод | 2,50 | — |
| 165 | 464 357,42 | 1 339 674,38 | 464 357,42 | 1 339 674,38 | Картометрический метод | 2,50 | — |
| 164 | 464 354,73 | 1 339 682,58 | 464 354,73 | 1 339 682,58 | Картометрический метод | 2,50 | — |
| 163 | 464 358,35 | 1 339 696,44 | 464 358,35 | 1 339 696,44 | Картометрический метод | 2,50 | — |
| 162 | 464 366,61 | 1 339 726,76 | 464 366,61 | 1 339 726,76 | Картометрический метод | 2,50 | — |
| 161 | 464 375,24 | 1 339 751,62 | 464 375,24 | 1 339 751,62 | Картометрический метод | 2,50 | — |
| 160 | 464 393,15 | 1 339 804,72 | 464 393,15 | 1 339 804,72 | Картометрический метод | 2,50 | — |
| 159 | 464 398,75 | 1 339 820,88 | 464 398,75 | 1 339 820,88 | Картометрический метод | 2,50 | — |
| 158 | 464 410,19 | 1 339 849,50 | 464 410,19 | 1 339 849,50 | Картометрический метод | 2,50 | — |
| 157 | 464 412,73 | 1 339 855,68 | 464 412,73 | 1 339 855,68 | Картометрический метод | 2,50 | — |
| 156 | 464 418,11 | 1 339 873,80 | 464 418,11 | 1 339 873,80 | Картометрический метод | 2,50 | — |
| 155 | 464 425,04 | 1 339 889,18 | 464 425,04 | 1 339 889,18 | Картометрический метод | 2,50 | — |
| 154 | 464 443,96 | 1 339 924,23 | 464 443,96 | 1 339 924,23 | Картометрический метод | 2,50 | — |
| 153 | 464 470,14 | 1 339 972,26 | 464 470,14 | 1 339 972,26 | Картометрический метод | 2,50 | — |
| 152 | 464 503,85 | 1 340 027,08 | 464 503,85 | 1 340 027,08 | Картометрический метод | 2,50 | — |

Раздел 3

Сведения о местоположении измененных (уточненных) границ объекта

| 1 | 2 | 3 | 4 | 5 | 6 | 7 | 8 |
|-----|------------|--------------|------------|--------------|------------------------|------|---|
| 151 | 464 532,36 | 1 340 068,65 | 464 532,36 | 1 340 068,65 | Картометрический метод | 2,50 | — |
| 150 | 464 561,68 | 1 340 104,32 | 464 561,68 | 1 340 104,32 | Картометрический метод | 2,50 | — |
| 149 | 464 584,67 | 1 340 129,60 | 464 584,67 | 1 340 129,60 | Картометрический метод | 2,50 | — |
| 148 | 464 600,11 | 1 340 145,12 | 464 600,11 | 1 340 145,12 | Картометрический метод | 2,50 | — |
| 147 | 464 610,82 | 1 340 155,89 | 464 610,82 | 1 340 155,89 | Картометрический метод | 2,50 | — |
| 146 | 464 626,35 | 1 340 170,03 | 464 626,35 | 1 340 170,03 | Картометрический метод | 2,50 | — |
| 145 | 464 633,97 | 1 340 176,60 | 464 633,97 | 1 340 176,60 | Картометрический метод | 2,50 | — |
| 144 | 464 642,14 | 1 340 184,21 | 464 642,14 | 1 340 184,21 | Картометрический метод | 2,50 | — |
| 143 | 464 649,41 | 1 340 191,25 | 464 649,41 | 1 340 191,25 | Картометрический метод | 2,50 | — |
| 142 | 464 656,53 | 1 340 197,43 | 464 656,53 | 1 340 197,43 | Картометрический метод | 2,50 | — |
| 141 | 464 664,88 | 1 340 205,71 | 464 664,88 | 1 340 205,71 | Картометрический метод | 2,50 | — |
| 140 | 464 669,77 | 1 340 209,50 | 464 669,77 | 1 340 209,50 | Картометрический метод | 2,50 | — |
| 139 | 464 673,74 | 1 340 213,27 | 464 673,74 | 1 340 213,27 | Картометрический метод | 2,50 | — |
| 138 | 464 679,01 | 1 340 218,09 | 464 679,01 | 1 340 218,09 | Картометрический метод | 2,50 | — |
| 137 | 464 685,68 | 1 340 224,17 | 464 685,68 | 1 340 224,17 | Картометрический метод | 2,50 | — |
| 136 | 464 688,18 | 1 340 226,25 | 464 688,18 | 1 340 226,25 | Картометрический метод | 2,50 | — |
| 135 | 464 698,13 | 1 340 235,20 | 464 698,13 | 1 340 235,20 | Картометрический метод | 2,50 | — |
| 134 | 464 709,96 | 1 340 245,45 | 464 709,96 | 1 340 245,45 | Картометрический метод | 2,50 | — |
| 133 | 464 725,45 | 1 340 259,67 | 464 725,45 | 1 340 259,67 | Картометрический метод | 2,50 | — |
| 132 | 464 737,23 | 1 340 270,41 | 464 737,23 | 1 340 270,41 | Картометрический метод | 2,50 | — |
| 131 | 464 739,50 | 1 340 272,39 | 464 739,50 | 1 340 272,39 | Картометрический метод | 2,50 | — |
| 130 | 464 743,63 | 1 340 276,00 | 464 743,63 | 1 340 276,00 | Картометрический метод | 2,50 | — |
| 129 | 464 750,13 | 1 340 281,69 | 464 750,13 | 1 340 281,69 | Картометрический метод | 2,50 | — |
| 128 | 464 763,85 | 1 340 294,18 | 464 763,85 | 1 340 294,18 | Картометрический метод | 2,50 | — |
| 127 | 464 765,54 | 1 340 296,96 | 464 765,54 | 1 340 296,96 | Картометрический метод | 2,50 | — |
| 126 | 464 775,08 | 1 340 305,35 | 464 775,08 | 1 340 305,35 | Картометрический метод | 2,50 | — |
| 125 | 464 775,21 | 1 340 305,21 | 464 775,21 | 1 340 305,21 | Картометрический метод | 2,50 | — |
| 124 | 464 782,30 | 1 340 311,41 | 464 782,30 | 1 340 311,41 | Картометрический метод | 2,50 | — |
| 123 | 464 789,79 | 1 340 316,61 | 464 789,79 | 1 340 316,61 | Картометрический метод | 2,50 | — |

Сведения о местоположении измененных (уточненных) границ объекта

| 1 | 2 | 3 | 4 | 5 | 6 | 7 | 8 |
|-----|------------|--------------|------------|--------------|------------------------|------|---|
| 122 | 464 790,17 | 1 340 316,12 | 464 790,17 | 1 340 316,12 | Картометрический метод | 2,50 | — |
| 121 | 464 793,03 | 1 340 318,36 | 464 793,03 | 1 340 318,36 | Картометрический метод | 2,50 | — |
| 120 | 464 803,87 | 1 340 327,30 | 464 803,87 | 1 340 327,30 | Картометрический метод | 2,50 | — |
| 119 | 464 805,38 | 1 340 328,79 | 464 805,38 | 1 340 328,79 | Картометрический метод | 2,50 | — |
| 118 | 464 813,52 | 1 340 336,27 | 464 813,52 | 1 340 336,27 | Картометрический метод | 2,50 | — |
| 117 | 464 820,20 | 1 340 343,91 | 464 820,20 | 1 340 343,91 | Картометрический метод | 2,50 | — |
| 116 | 464 823,86 | 1 340 346,35 | 464 823,86 | 1 340 346,35 | Картометрический метод | 2,50 | — |
| 115 | 464 834,46 | 1 340 355,12 | 464 834,46 | 1 340 355,12 | Картометрический метод | 2,50 | — |
| 114 | 464 842,10 | 1 340 361,46 | 464 842,10 | 1 340 361,46 | Картометрический метод | 2,50 | — |
| 113 | 464 851,44 | 1 340 370,62 | 464 851,44 | 1 340 370,62 | Картометрический метод | 2,50 | — |
| 112 | 464 858,37 | 1 340 377,38 | 464 858,37 | 1 340 377,38 | Картометрический метод | 2,50 | — |
| 111 | 464 865,30 | 1 340 384,14 | 464 865,30 | 1 340 384,14 | Картометрический метод | 2,50 | — |
| 110 | 464 865,71 | 1 340 383,72 | 464 865,71 | 1 340 383,72 | Картометрический метод | 2,50 | — |
| 109 | 464 868,88 | 1 340 386,23 | 464 868,88 | 1 340 386,23 | Картометрический метод | 2,50 | — |
| 108 | 464 875,52 | 1 340 391,97 | 464 875,52 | 1 340 391,97 | Картометрический метод | 2,50 | — |
| 107 | 464 881,52 | 1 340 398,79 | 464 881,52 | 1 340 398,79 | Картометрический метод | 2,50 | — |
| 106 | 464 892,52 | 1 340 409,13 | 464 892,52 | 1 340 409,13 | Картометрический метод | 2,50 | — |
| 105 | 464 902,48 | 1 340 418,80 | 464 902,48 | 1 340 418,80 | Картометрический метод | 2,50 | — |
| 104 | 464 910,98 | 1 340 427,18 | 464 910,98 | 1 340 427,18 | Картометрический метод | 2,50 | — |
| 103 | 464 920,06 | 1 340 435,63 | 464 920,06 | 1 340 435,63 | Картометрический метод | 2,50 | — |
| 102 | 464 926,67 | 1 340 441,72 | 464 926,67 | 1 340 441,72 | Картометрический метод | 2,50 | — |
| 101 | 464 938,89 | 1 340 453,00 | 464 938,89 | 1 340 453,00 | Картометрический метод | 2,50 | — |
| 100 | 464 936,24 | 1 340 456,52 | 464 936,24 | 1 340 456,52 | Картометрический метод | 2,50 | — |
| 99 | 464 954,63 | 1 340 473,12 | 464 954,63 | 1 340 473,12 | Картометрический метод | 2,50 | — |
| 98 | 464 974,05 | 1 340 486,36 | 464 974,05 | 1 340 486,36 | Картометрический метод | 2,50 | — |
| 97 | 464 976,95 | 1 340 488,25 | 464 976,95 | 1 340 488,25 | Картометрический метод | 2,50 | — |
| 96 | 464 989,90 | 1 340 496,73 | 464 989,90 | 1 340 496,73 | Картометрический метод | 2,50 | — |
| 95 | 464 996,18 | 1 340 500,42 | 464 996,18 | 1 340 500,42 | Картометрический метод | 2,50 | — |
| 94 | 465 003,35 | 1 340 509,96 | 465 003,35 | 1 340 509,96 | Картометрический метод | 2,50 | — |

Сведения о местоположении измененных (уточненных) границ объекта

| 1 | 2 | 3 | 4 | 5 | 6 | 7 | 8 |
|----|------------|--------------|------------|--------------|------------------------|------|---|
| 93 | 465 018,13 | 1 340 516,92 | 465 018,13 | 1 340 516,92 | Картометрический метод | 2,50 | — |
| 92 | 465 029,75 | 1 340 523,88 | 465 029,75 | 1 340 523,88 | Картометрический метод | 2,50 | — |
| 91 | 465 049,26 | 1 340 532,52 | 465 049,26 | 1 340 532,52 | Картометрический метод | 2,50 | — |
| 90 | 465 053,55 | 1 340 535,34 | 465 053,55 | 1 340 535,34 | Картометрический метод | 2,50 | — |
| 89 | 465 066,41 | 1 340 545,37 | 465 066,41 | 1 340 545,37 | Картометрический метод | 2,50 | — |
| 88 | 465 077,43 | 1 340 555,15 | 465 077,43 | 1 340 555,15 | Картометрический метод | 2,50 | — |
| 87 | 465 077,90 | 1 340 554,66 | 465 077,90 | 1 340 554,66 | Картометрический метод | 2,50 | — |
| 86 | 465 104,94 | 1 340 577,65 | 465 104,94 | 1 340 577,65 | Картометрический метод | 2,50 | — |
| 85 | 465 167,19 | 1 340 636,00 | 465 167,19 | 1 340 636,00 | Картометрический метод | 2,50 | — |
| 84 | 465 204,31 | 1 340 666,51 | 465 204,31 | 1 340 666,51 | Картометрический метод | 2,50 | — |
| 83 | 465 230,09 | 1 340 689,92 | 465 230,09 | 1 340 689,92 | Картометрический метод | 2,50 | — |
| 82 | 465 256,58 | 1 340 717,49 | 465 256,58 | 1 340 717,49 | Картометрический метод | 2,50 | — |
| 81 | 465 297,82 | 1 340 768,69 | 465 297,82 | 1 340 768,69 | Картометрический метод | 2,50 | — |
| 80 | 465 302,07 | 1 340 782,92 | 465 302,07 | 1 340 782,92 | Картометрический метод | 2,50 | — |
| 79 | 465 320,94 | 1 340 803,75 | 465 320,94 | 1 340 803,75 | Картометрический метод | 2,50 | — |
| 78 | 465 343,72 | 1 340 832,39 | 465 343,72 | 1 340 832,39 | Картометрический метод | 2,50 | — |
| 77 | 465 375,24 | 1 340 874,18 | 465 375,24 | 1 340 874,18 | Картометрический метод | 2,50 | — |
| 76 | 465 389,15 | 1 340 898,63 | 465 389,15 | 1 340 898,63 | Картометрический метод | 2,50 | — |
| 75 | 465 407,19 | 1 340 918,81 | 465 407,19 | 1 340 918,81 | Картометрический метод | 2,50 | — |
| 74 | 465 433,58 | 1 340 948,99 | 465 433,58 | 1 340 948,99 | Картометрический метод | 2,50 | — |
| 73 | 465 438,91 | 1 340 956,43 | 465 438,91 | 1 340 956,43 | Картометрический метод | 2,50 | — |
| 72 | 465 440,45 | 1 340 962,12 | 465 440,45 | 1 340 962,12 | Картометрический метод | 2,50 | — |
| 71 | 465 440,03 | 1 340 967,01 | 465 440,03 | 1 340 967,01 | Картометрический метод | 2,50 | — |
| 70 | 465 438,41 | 1 340 972,27 | 465 438,41 | 1 340 972,27 | Картометрический метод | 2,50 | — |
| 69 | 465 433,39 | 1 340 980,37 | 465 433,39 | 1 340 980,37 | Картометрический метод | 2,50 | — |
| 68 | 465 427,39 | 1 340 987,22 | 465 427,39 | 1 340 987,22 | Картометрический метод | 2,50 | — |
| 67 | 465 428,84 | 1 340 987,37 | 465 428,84 | 1 340 987,37 | Картометрический метод | 2,50 | — |
| 66 | 465 438,64 | 1 340 999,79 | 465 438,64 | 1 340 999,79 | Картометрический метод | 2,50 | — |
| 65 | 465 452,25 | 1 340 989,84 | 465 452,25 | 1 340 989,84 | Картометрический метод | 2,50 | — |

Сведения о местоположении измененных (уточненных) границ объекта

| 1 | 2 | 3 | 4 | 5 | 6 | 7 | 8 |
|----|------------|--------------|------------|--------------|------------------------|------|---|
| 64 | 465 457,68 | 1 340 981,04 | 465 457,68 | 1 340 981,04 | Картометрический метод | 2,50 | — |
| 63 | 465 475,99 | 1 340 964,26 | 465 475,99 | 1 340 964,26 | Картометрический метод | 2,50 | — |
| 62 | 465 616,85 | 1 340 828,68 | 465 616,85 | 1 340 828,68 | Картометрический метод | 2,50 | — |
| 61 | 465 651,40 | 1 340 794,15 | 465 651,40 | 1 340 794,15 | Картометрический метод | 2,50 | — |
| 60 | 465 649,58 | 1 340 791,73 | 465 649,58 | 1 340 791,73 | Картометрический метод | 2,50 | — |
| 59 | 465 667,04 | 1 340 773,87 | 465 667,04 | 1 340 773,87 | Картометрический метод | 2,50 | — |
| 58 | 465 713,81 | 1 340 712,94 | 465 713,81 | 1 340 712,94 | Картометрический метод | 2,50 | — |
| 57 | 465 761,11 | 1 340 707,93 | 465 761,11 | 1 340 707,93 | Картометрический метод | 2,50 | — |
| 56 | 465 772,74 | 1 340 706,74 | 465 772,74 | 1 340 706,74 | Картометрический метод | 2,50 | — |
| 55 | 465 807,54 | 1 340 703,19 | 465 807,54 | 1 340 703,19 | Картометрический метод | 2,50 | — |
| 54 | 465 857,28 | 1 340 698,13 | 465 857,28 | 1 340 698,13 | Картометрический метод | 2,50 | — |
| 53 | 465 903,76 | 1 340 693,40 | 465 903,76 | 1 340 693,40 | Картометрический метод | 2,50 | — |
| 52 | 465 953,50 | 1 340 688,35 | 465 953,50 | 1 340 688,35 | Картометрический метод | 2,50 | — |
| 51 | 465 983,36 | 1 340 685,31 | 465 983,36 | 1 340 685,31 | Картометрический метод | 2,50 | — |
| 50 | 465 998,20 | 1 340 683,80 | 465 998,20 | 1 340 683,80 | Картометрический метод | 2,50 | — |
| 49 | 466 013,21 | 1 340 682,28 | 466 013,21 | 1 340 682,28 | Картометрический метод | 2,50 | — |
| 48 | 466 033,12 | 1 340 680,25 | 466 033,12 | 1 340 680,25 | Картометрический метод | 2,50 | — |
| 47 | 466 033,24 | 1 340 681,40 | 466 033,24 | 1 340 681,40 | Картометрический метод | 2,50 | — |
| 46 | 466 052,71 | 1 340 681,17 | 466 052,71 | 1 340 681,17 | Картометрический метод | 2,50 | — |
| 45 | 466 058,42 | 1 340 687,33 | 466 058,42 | 1 340 687,33 | Картометрический метод | 2,50 | — |
| 44 | 466 090,38 | 1 340 688,81 | 466 090,38 | 1 340 688,81 | Картометрический метод | 2,50 | — |
| 43 | 466 094,21 | 1 340 735,21 | 466 094,21 | 1 340 735,21 | Картометрический метод | 2,50 | — |
| 42 | 466 094,23 | 1 340 736,36 | 466 094,23 | 1 340 736,36 | Картометрический метод | 2,50 | — |
| 41 | 466 112,29 | 1 340 733,99 | 466 112,29 | 1 340 733,99 | Картометрический метод | 2,50 | — |
| 40 | 466 129,64 | 1 340 732,24 | 466 129,64 | 1 340 732,24 | Картометрический метод | 2,50 | — |
| 39 | 466 169,40 | 1 340 673,45 | 466 169,40 | 1 340 673,45 | Картометрический метод | 2,50 | — |
| 38 | 466 194,69 | 1 340 685,87 | 466 194,69 | 1 340 685,87 | Картометрический метод | 2,50 | — |
| 37 | 466 256,81 | 1 340 712,91 | 466 256,81 | 1 340 712,91 | Картометрический метод | 2,50 | — |
| 36 | 466 294,90 | 1 340 734,24 | 466 294,90 | 1 340 734,24 | Картометрический метод | 2,50 | — |

Сведения о местоположении измененных (уточненных) границ объекта

| 1 | 2 | 3 | 4 | 5 | 6 | 7 | 8 |
|----|------------|--------------|------------|--------------|------------------------|------|---|
| 35 | 466 355,09 | 1 340 770,10 | 466 355,09 | 1 340 770,10 | Картометрический метод | 2,50 | — |
| 34 | 466 448,05 | 1 340 827,53 | 466 448,05 | 1 340 827,53 | Картометрический метод | 2,50 | — |
| 33 | 466 448,18 | 1 340 827,41 | 466 448,18 | 1 340 827,41 | Картометрический метод | 2,50 | — |
| 32 | 466 472,73 | 1 340 805,15 | 466 472,73 | 1 340 805,15 | Картометрический метод | 2,50 | — |
| 31 | 466 486,72 | 1 340 805,06 | 466 486,72 | 1 340 805,06 | Картометрический метод | 2,50 | — |
| 30 | 466 502,40 | 1 340 786,28 | 466 502,40 | 1 340 786,28 | Картометрический метод | 2,50 | — |
| 29 | 466 528,38 | 1 340 777,85 | 466 528,38 | 1 340 777,85 | Картометрический метод | 2,50 | — |
| 28 | 466 544,40 | 1 340 787,27 | 466 544,40 | 1 340 787,27 | Картометрический метод | 2,50 | — |
| 27 | 466 572,38 | 1 340 539,22 | 466 572,38 | 1 340 539,22 | Картометрический метод | 2,50 | — |
| 26 | 466 480,18 | 1 340 435,74 | 466 480,18 | 1 340 435,74 | Картометрический метод | 2,50 | — |
| 25 | 466 474,46 | 1 340 429,32 | 466 474,46 | 1 340 429,32 | Картометрический метод | 2,50 | — |
| 24 | 466 341,83 | 1 340 280,46 | 466 341,83 | 1 340 280,46 | Картометрический метод | 2,50 | — |
| 23 | 466 423,28 | 1 340 109,83 | 466 423,28 | 1 340 109,83 | Картометрический метод | 2,50 | — |
| 22 | 466 426,82 | 1 340 104,23 | 466 426,82 | 1 340 104,23 | Картометрический метод | 2,50 | — |
| 21 | 466 429,67 | 1 340 099,92 | 466 429,67 | 1 340 099,92 | Картометрический метод | 2,50 | — |
| 20 | 466 149,23 | 1 339 803,85 | 466 149,23 | 1 339 803,85 | Картометрический метод | 2,50 | — |
| 19 | 466 129,53 | 1 339 783,67 | 466 129,53 | 1 339 783,67 | Картометрический метод | 2,50 | — |
| 18 | 466 104,47 | 1 339 826,88 | 466 104,47 | 1 339 826,88 | Картометрический метод | 2,50 | — |
| 17 | 466 000,65 | 1 340 006,33 | 466 000,65 | 1 340 006,33 | Картометрический метод | 2,50 | — |
| 16 | 465 996,92 | 1 340 012,30 | 465 996,92 | 1 340 012,30 | Картометрический метод | 2,50 | — |
| 15 | 465 996,32 | 1 340 013,70 | 465 996,32 | 1 340 013,70 | Картометрический метод | 2,50 | — |
| 14 | 465 991,18 | 1 340 017,13 | 465 991,18 | 1 340 017,13 | Картометрический метод | 2,50 | — |
| 13 | 465 836,74 | 1 340 009,21 | 465 836,74 | 1 340 009,21 | Картометрический метод | 2,50 | — |
| 12 | 465 795,63 | 1 340 057,75 | 465 795,63 | 1 340 057,75 | Картометрический метод | 2,50 | — |
| 11 | 465 772,55 | 1 340 139,06 | 465 772,55 | 1 340 139,06 | Картометрический метод | 2,50 | — |
| 10 | 465 751,43 | 1 340 139,12 | 465 751,43 | 1 340 139,12 | Картометрический метод | 2,50 | — |
| 9 | 465 719,26 | 1 340 153,12 | 465 719,26 | 1 340 153,12 | Картометрический метод | 2,50 | — |
| 8 | 465 677,15 | 1 340 171,59 | 465 677,15 | 1 340 171,59 | Картометрический метод | 2,50 | — |
| 7 | 465 709,91 | 1 340 216,96 | 465 709,91 | 1 340 216,96 | Картометрический метод | 2,50 | — |

ГРАФИЧЕСКОЕ ОПИСАНИЕ
местоположения границ населенных пунктов, территориальных
зон, особо охраняемых природных территорий, зон с особыми
условиями использования территории
5 Лесопарковая зона ограниченного использования (населенный пункт с. Заборье)

(наименование объекта, местоположение границ которого описано (далее - объект))

Раздел 1

| Сведения об объекте | | |
|----------------------------|---|---|
| № п/п | Характеристики объекта | Описание характеристик |
| 1 | 2 | 3 |
| 1 | Местоположение объекта | Рязанская область, Рязанский муниципальный район, сельское поселение Заборьевское, село Заборье. |
| 2 | Площадь объекта ± величина погрешности определения площади ($P \pm \Delta P$) | 9 717 м ² |
| 3 | Иные характеристики объекта | Вид объекта реестра границ: Территориальная зона Реестровый номер: 62:15-7.691 Номер кадастрового района: 62:15 Наименование объекта: 5 Лесопарковая зона ограниченного использования (населенный пункт с. Заборье) Вид или наименование зоны (территории) по документу: 5 Лесопарковая зона ограниченного использования Вид зоны: Зона рекреационного назначения Номер: - Наименование органа, принявшего решение об установлении зоны (создании территории): Главное управление архитектуры и градостроительства Рязанской области |

Сведения о местоположении измененных (уточненных) границ объекта

1. Система координат МСК-62, зона 1

2. Сведения о характерных точках границ объекта

| Обозначение характерных точек границы | Существующие координаты, м | | Измененные (уточненные) координаты, м | | Метод определения координат характерной точки | Средняя квадратическая погрешность положения характерной точки (Mt), м | Описание обозначения точки на местности (при наличии) |
|--|-------------------------------|--------------|---|--------------|---|---|--|
| | X | Y | X | Y | | | |
| 1 | 2 | 3 | 4 | 5 | 6 | 7 | 8 |
| 62:15-7.691(1) | | | | | | | |
| 1 | 465 528,40 | 1 340 401,04 | 465 528,40 | 1 340 401,04 | Картометрически й метод | 2,50 | — |
| 2 | 465 533,46 | 1 340 403,84 | 465 533,46 | 1 340 403,84 | Картометрически й метод | 2,50 | — |
| 3 | 465 530,24 | 1 340 411,48 | 465 530,24 | 1 340 411,48 | Картометрически й метод | 2,50 | — |
| 4 | 465 529,84 | 1 340 412,44 | 465 529,84 | 1 340 412,44 | Картометрически й метод | 2,50 | — |
| 5 | 465 604,70 | 1 340 424,30 | 465 604,70 | 1 340 424,30 | Картометрически й метод | 2,50 | — |
| 6 | 465 568,45 | 1 340 451,82 | 465 568,45 | 1 340 451,82 | Картометрически й метод | 2,50 | — |
| 7 | 465 553,22 | 1 340 442,30 | 465 553,22 | 1 340 442,30 | Картометрически й метод | 2,50 | — |
| 8 | 465 555,05 | 1 340 427,74 | 465 555,05 | 1 340 427,74 | Картометрически й метод | 2,50 | — |
| 9 | 465 512,48 | 1 340 424,56 | 465 512,48 | 1 340 424,56 | Картометрически й метод | 2,50 | — |
| 10 | 465 511,06 | 1 340 424,45 | 465 511,06 | 1 340 424,45 | Картометрически й метод | 2,50 | — |
| 11 | 465 505,62 | 1 340 429,60 | 465 505,62 | 1 340 429,60 | Картометрически й метод | 2,50 | — |
| 12 | 465 491,46 | 1 340 443,03 | 465 491,46 | 1 340 443,03 | Картометрически й метод | 2,50 | — |
| 13 | 465 510,82 | 1 340 458,85 | 465 510,82 | 1 340 458,85 | Картометрически й метод | 2,50 | — |
| 14 | 465 478,02 | 1 340 512,51 | 465 478,02 | 1 340 512,51 | Картометрически й метод | 2,50 | — |
| 15 | 465 464,70 | 1 340 504,45 | 465 464,70 | 1 340 504,45 | Картометрически й метод | 2,50 | — |
| 16 | 465 467,49 | 1 340 500,25 | 465 467,49 | 1 340 500,25 | Картометрически й метод | 2,50 | — |
| 17 | 465 470,72 | 1 340 496,04 | 465 470,72 | 1 340 496,04 | Картометрически й метод | 2,50 | — |
| 18 | 465 479,13 | 1 340 483,80 | 465 479,13 | 1 340 483,80 | Картометрически й метод | 2,50 | — |
| 19 | 465 492,07 | 1 340 464,98 | 465 492,07 | 1 340 464,98 | Картометрически й метод | 2,50 | — |
| 20 | 465 477,12 | 1 340 454,72 | 465 477,12 | 1 340 454,72 | Картометрически й метод | 2,50 | — |
| 21 | 465 473,67 | 1 340 455,79 | 465 473,67 | 1 340 455,79 | Картометрически й метод | 2,50 | — |
| 22 | 465 455,58 | 1 340 461,37 | 465 455,58 | 1 340 461,37 | Картометрически й метод | 2,50 | — |
| 23 | 465 447,70 | 1 340 465,91 | 465 447,70 | 1 340 465,91 | Картометрически й метод | 2,50 | — |
| 24 | 465 439,43 | 1 340 472,24 | 465 439,43 | 1 340 472,24 | Картометрически й метод | 2,50 | — |

Сведения о местоположении измененных (уточненных) границ объекта

| 1 | 2 | 3 | 4 | 5 | 6 | 7 | 8 |
|-----|------------|--------------|------------|--------------|------------------------|------|---|
| 25 | 465 422,01 | 1 340 482,75 | 465 422,01 | 1 340 482,75 | Картометрический метод | 2,50 | — |
| 26 | 465 411,24 | 1 340 489,25 | 465 411,24 | 1 340 489,25 | Картометрический метод | 2,50 | — |
| 27 | 465 416,19 | 1 340 495,01 | 465 416,19 | 1 340 495,01 | Картометрический метод | 2,50 | — |
| 28 | 465 415,59 | 1 340 495,05 | 465 415,59 | 1 340 495,05 | Картометрический метод | 2,50 | — |
| 29 | 465 373,14 | 1 340 512,08 | 465 373,14 | 1 340 512,08 | Картометрический метод | 2,50 | — |
| 30 | 465 358,50 | 1 340 517,94 | 465 358,50 | 1 340 517,94 | Картометрический метод | 2,50 | — |
| 31 | 465 338,11 | 1 340 526,26 | 465 338,11 | 1 340 526,26 | Картометрический метод | 2,50 | — |
| 32 | 465 327,40 | 1 340 514,61 | 465 327,40 | 1 340 514,61 | Картометрический метод | 2,50 | — |
| 33 | 465 329,45 | 1 340 513,40 | 465 329,45 | 1 340 513,40 | Картометрический метод | 2,50 | — |
| 34 | 465 318,38 | 1 340 491,93 | 465 318,38 | 1 340 491,93 | Картометрический метод | 2,50 | — |
| 35 | 465 308,52 | 1 340 494,09 | 465 308,52 | 1 340 494,09 | Картометрический метод | 2,50 | — |
| 36 | 465 295,56 | 1 340 480,00 | 465 295,56 | 1 340 480,00 | Картометрический метод | 2,50 | — |
| 37 | 465 356,47 | 1 340 417,02 | 465 356,47 | 1 340 417,02 | Картометрический метод | 2,50 | — |
| н38 | — | — | 465 370,15 | 1 340 431,00 | Картометрический метод | 2,50 | — |
| н39 | — | — | 465 359,95 | 1 340 439,77 | Картометрический метод | 2,50 | — |
| н40 | — | — | 465 343,48 | 1 340 454,34 | Картометрический метод | 2,50 | — |
| н41 | — | — | 465 330,70 | 1 340 465,64 | Картометрический метод | 2,50 | — |
| н42 | — | — | 465 348,92 | 1 340 503,96 | Картометрический метод | 2,50 | — |
| н43 | — | — | 465 356,48 | 1 340 501,04 | Картометрический метод | 2,50 | — |
| н44 | — | — | 465 388,73 | 1 340 487,38 | Картометрический метод | 2,50 | — |
| 45 | 465 409,92 | 1 340 476,92 | 465 409,92 | 1 340 476,92 | Картометрический метод | 2,50 | — |
| 46 | 465 413,92 | 1 340 474,77 | 465 413,92 | 1 340 474,77 | Картометрический метод | 2,50 | — |
| 47 | 465 416,74 | 1 340 473,26 | 465 416,74 | 1 340 473,26 | Картометрический метод | 2,50 | — |
| 48 | 465 433,86 | 1 340 464,07 | 465 433,86 | 1 340 464,07 | Картометрический метод | 2,50 | — |
| 49 | 465 440,86 | 1 340 460,18 | 465 440,86 | 1 340 460,18 | Картометрический метод | 2,50 | — |
| 50 | 465 463,92 | 1 340 446,05 | 465 463,92 | 1 340 446,05 | Картометрический метод | 2,50 | — |
| 51 | 465 472,33 | 1 340 437,70 | 465 472,33 | 1 340 437,70 | Картометрический метод | 2,50 | — |
| 52 | 465 474,95 | 1 340 440,01 | 465 474,95 | 1 340 440,01 | Картометрический метод | 2,50 | — |
| 53 | 465 493,63 | 1 340 428,03 | 465 493,63 | 1 340 428,03 | Картометрический метод | 2,50 | — |

Сведения о местоположении измененных (уточненных) границ объекта

| 1 | 2 | 3 | 4 | 5 | 6 | 7 | 8 |
|----------------|------------|--------------|------------|--------------|------------------------|------|---|
| 54 | 465 506,15 | 1 340 419,54 | 465 506,15 | 1 340 419,54 | Картометрический метод | 2,50 | — |
| 1 | 465 528,40 | 1 340 401,04 | 465 528,40 | 1 340 401,04 | Картометрический метод | 2,50 | — |
| 62:15-7.691(2) | | | | | | | |
| 55 | 465 564,90 | 1 340 738,01 | 465 564,90 | 1 340 738,01 | Картометрический метод | 2,50 | — |
| 56 | 465 583,93 | 1 340 761,72 | 465 583,93 | 1 340 761,72 | Картометрический метод | 2,50 | — |
| 57 | 465 555,28 | 1 340 778,57 | 465 555,28 | 1 340 778,57 | Картометрический метод | 2,50 | — |
| 58 | 465 547,13 | 1 340 782,63 | 465 547,13 | 1 340 782,63 | Картометрический метод | 2,50 | — |
| 59 | 465 546,94 | 1 340 782,37 | 465 546,94 | 1 340 782,37 | Картометрический метод | 2,50 | — |
| 60 | 465 574,29 | 1 340 759,55 | 465 574,29 | 1 340 759,55 | Картометрический метод | 2,50 | — |
| 61 | 465 560,06 | 1 340 741,40 | 465 560,06 | 1 340 741,40 | Картометрический метод | 2,50 | — |
| 55 | 465 564,90 | 1 340 738,01 | 465 564,90 | 1 340 738,01 | Картометрический метод | 2,50 | — |
| 62:15-7.691(3) | | | | | | | |
| 62 | 465 607,89 | 1 340 743,03 | 465 607,89 | 1 340 743,03 | Картометрический метод | 2,50 | — |
| 63 | 465 609,65 | 1 340 745,30 | 465 609,65 | 1 340 745,30 | Картометрический метод | 2,50 | — |
| 64 | 465 608,93 | 1 340 745,64 | 465 608,93 | 1 340 745,64 | Картометрический метод | 2,50 | — |
| 65 | 465 639,15 | 1 340 784,69 | 465 639,15 | 1 340 784,69 | Картометрический метод | 2,50 | — |
| 66 | 465 638,87 | 1 340 784,95 | 465 638,87 | 1 340 784,95 | Картометрический метод | 2,50 | — |
| 67 | 465 622,14 | 1 340 763,18 | 465 622,14 | 1 340 763,18 | Картометрический метод | 2,50 | — |
| 68 | 465 612,44 | 1 340 750,68 | 465 612,44 | 1 340 750,68 | Картометрический метод | 2,50 | — |
| 69 | 465 610,87 | 1 340 751,91 | 465 610,87 | 1 340 751,91 | Картометрический метод | 2,50 | — |
| 70 | 465 606,43 | 1 340 747,44 | 465 606,43 | 1 340 747,44 | Картометрический метод | 2,50 | — |
| 71 | 465 604,78 | 1 340 745,50 | 465 604,78 | 1 340 745,50 | Картометрический метод | 2,50 | — |
| 62 | 465 607,89 | 1 340 743,03 | 465 607,89 | 1 340 743,03 | Картометрический метод | 2,50 | — |
| 62:15-7.691(4) | | | | | | | |
| 72 | 463 850,18 | 1 339 986,98 | 463 850,18 | 1 339 986,98 | Картометрический метод | 2,50 | — |
| 73 | 463 855,86 | 1 339 977,07 | 463 855,86 | 1 339 977,07 | Картометрический метод | 2,50 | — |
| 74 | 463 858,39 | 1 339 978,33 | 463 858,39 | 1 339 978,33 | Картометрический метод | 2,50 | — |
| 75 | 463 887,93 | 1 339 993,07 | 463 887,93 | 1 339 993,07 | Картометрический метод | 2,50 | — |
| 76 | 463 888,53 | 1 339 997,08 | 463 888,53 | 1 339 997,08 | Картометрический метод | 2,50 | — |
| 77 | 463 894,66 | 1 340 000,09 | 463 894,66 | 1 340 000,09 | Картометрический метод | 2,50 | — |

