



## ГЛАВНОЕ УПРАВЛЕНИЕ АРХИТЕКТУРЫ И ГРАДОСТРОИТЕЛЬСТВА РЯЗАНСКОЙ ОБЛАСТИ

### ПО С Т А Н О В Л Е Н И Е

«16» декабря 2025 г.

№ 1158-н

О внесении изменений в правила землепользования и застройки муниципального образования – Екимовское сельское поселение Рязанского муниципального района Рязанской области

На основании статей 32, 33 Градостроительного кодекса Российской Федерации, статьи 2 Закона Рязанской области от 28.12.2018 № 106-ОЗ «О перераспределении отдельных полномочий в области градостроительной деятельности между органами местного самоуправления муниципальных образований Рязанской области и органами государственной власти Рязанской области», руководствуясь постановлениями Правительства Рязанской области от 06.09.2022 № 320 «Об установлении случаев утверждения проектов генеральных планов, правил землепользования и застройки, планировки и межевания территории без проведения общественных обсуждений или публичных слушаний», от 06.08.2008 № 153 «Об утверждении Положения о главном управлении архитектуры и градостроительства Рязанской области», главное управление архитектуры и градостроительства Рязанской области ПО С Т А Н О В Л Я Е Т:

1. Внести в правила землепользования и застройки муниципального образования – Екимовское сельское поселение Рязанского муниципального района Рязанской области, утвержденные постановлением главного управления архитектуры и градостроительства Рязанской области от 21.10.2020 № 702-п «Об утверждении правил землепользования и застройки муниципального образования – Екимовское сельское поселение Рязанского муниципального района Рязанской области» (в редакции постановлений Главархитектуры Рязанской области от 16.03.2022 № 126-п, от 03.08.2023 № 351-п, от 04.04.2024 № 117-п, от 21.05.2024 № 238-п, от 18.06.2024 № 279-п (ред. 08.10.2024), от 13.08.2024 № 409-п, от 01.10.2024 № 518-п, от 28.11.2024 № 687-п, от 03.03.2025 № 146-п, от 10.03.2025 № 153-п, от 13.05.2025 № 343-п,

от 16.05.2025 № 373-п, от 26.05.2025 № 411-п, от 09.09.2025 № 766-п, от 01.11.2025 № 962-п, от 08.12.2025 № 1077-п), следующее изменение:

в приложении № 2 согласно приложению № 1 к настоящему постановлению.

2. Графическое описание местоположения границ территориальной зоны «701010101 Зона застройки индивидуальными жилыми домами Существующая» (местоположение объекта: Рязанская область, Рязанский район, Екимовское СП, д. Дубняки) изложить согласно приложению № 2 к настоящему постановлению.

3. Настоящее постановление вступает в силу со дня его официального опубликования.

4. Государственному казенному учреждению Рязанской области «Центр градостроительного развития Рязанской области»:

1) обеспечить доступ к изменениям в правила землепользования и застройки муниципального образования – Екимовское сельское поселение Рязанского муниципального района Рязанской области в федеральной государственной информационной системе территориального планирования и размещение в государственных информационных системах обеспечения градостроительной деятельности в соответствии с требованиями Градостроительного кодекса Российской Федерации;

2) подготовить, заверить усиленной квалифицированной электронной подписью и направить в территориальный орган федерального органа исполнительной власти, уполномоченный Правительством Российской Федерации на осуществление государственного кадастрового учета, государственной регистрации прав, ведение Единого государственного реестра недвижимости, сведения о границах территориальных зон для внесения в Единый государственный реестр недвижимости в соответствии с Федеральным законом от 13.07.2015 № 218-ФЗ «О государственной регистрации недвижимости».

5. Отделу кадровой работы и делопроизводства обеспечить:

1) государственную регистрацию настоящего постановления в правовом департаменте аппарата Губернатора и Правительства Рязанской области;


2) опубликование настоящего постановления в сетевом издании «Рязанские ведомости» ([www.rv-gyazan.ru](http://www.rv-gyazan.ru)) и на официальном интернет-портале правовой информации ([www.pravo.gov.ru](http://www.pravo.gov.ru)).

6. Отделу информационного обеспечения градостроительной деятельности разместить настоящее постановление на официальном сайте главного управления архитектуры и градостроительства Рязанской области в сети «Интернет».

7. Предложить главе муниципального образования – Рязанский муниципальный район Рязанской области, главе муниципального образования – Екимовское сельское поселение Рязанского муниципального района Рязанской области обеспечить размещение настоящего постановления на официальном сайте муниципального образования в сети «Интернет», публикацию в средствах массовой информации.

8. Контроль за исполнением настоящего постановления возложить на заместителя начальника главного управления архитектуры и градостроительства Рязанской области Т.С. Попкову.


Начальник

A handwritten signature in black ink, consisting of several loops and a long horizontal stroke, positioned over the text of the document.

Р.В. Шашкин

**Внесение изменений в правила землепользования и застройки муниципального образования - Екимовское сельское поселение Рязанского муниципального района Рязанской области в части установления территориальной зоны «Зона застройки индивидуальными жилыми домами» для земельного участка с кадастровым номером 62:15:0020224:91 площадью 8232 кв.м, а также земельного участка в кадастровом квартале 62:15:0020224 площадью 2642 кв.м.**

**Фрагмент карты градостроительного зонирования  
М 1:5000**




**Условные обозначения**

**Границы единиц  
административно-территориального деления  
Российской Федерации**

—•••— Граница населенного пункта

**Территориальные зоны**

**Жилые зоны**

 Зона застройки индивидуальными жилыми домами

**ГРАФИЧЕСКОЕ ОПИСАНИЕ**  
**местоположения границ населенных пунктов, территориальных**  
**зон, особо охраняемых природных территорий, зон с особыми**  
**условиями использования территории**

**1.1 Зона застройки индивидуальными жилыми домами (населенный пункт д. Дубняки)**

(наименование объекта, местоположение границ которого описано (далее - объект)

**Раздел 1**

<b>Сведения об объекте</b>		
<b>№ п/п</b>	<b>Характеристики объекта</b>	<b>Описание характеристик</b>
<b>1</b>	<b>2</b>	<b>3</b>
1	Местоположение объекта	Рязанская область, Рязанский муниципальный район, сельское поселение Екимовское, деревня Дубняки.
2	Площадь объекта ± величина погрешности определения площади (P ± ΔP)	1 895 030 м <sup>2</sup>
3	Иные характеристики объекта	Вид объекта реестра границ: Территориальная зона Реестровый номер: 62:15-7.592 Номер кадастрового района: 62:15 Наименование объекта: 1.1 Зона застройки индивидуальными жилыми домами (населенный пункт д. Дубняки) Вид или наименование зоны (территории) по документу: 1.1 Зона застройки индивидуальными жилыми домами Вид зоны: Жилая зона

## Сведения о местоположении измененных (уточненных) границ объекта

1. Система координат МСК-62, зона 1							
2. Сведения о характерных точках границ объекта							
Обозначение характерных точек границы	Существующие координаты, м		Измененные (уточненные) координаты, м		Метод определения координат характерной точки	Средняя квадратическая погрешность положения характерной точки (Мт), м	Описание обозначения точки на местности (при наличии)
	X	Y	X	Y			
1	2	3	4	5	6	7	8
62:15-7.592(1)							
1	435 284,26	1 317 620,03	435 284,26	1 317 620,03	Картометрически й метод	2,50	—
2	435 243,86	1 317 652,54	435 243,86	1 317 652,54		2,50	
3	435 186,10	1 317 699,03	435 186,10	1 317 699,03		2,50	
4	435 189,09	1 317 702,52	435 189,09	1 317 702,52		2,50	
5	435 218,78	1 317 737,11	435 218,78	1 317 737,11		2,50	
6	435 253,16	1 317 777,16	435 253,16	1 317 777,16		2,50	
7	435 264,58	1 317 790,47	435 264,58	1 317 790,47		2,50	
8	435 282,75	1 317 811,63	435 282,75	1 317 811,63		2,50	
9	435 290,05	1 317 866,02	435 290,05	1 317 866,02		2,50	
10	435 290,52	1 317 869,53	435 290,52	1 317 869,53		2,50	
11	435 294,93	1 317 902,29	435 294,93	1 317 902,29		2,50	
12	435 299,73	1 317 913,03	435 299,73	1 317 913,03		2,50	
13	435 313,32	1 317 943,41	435 313,32	1 317 943,41		2,50	
14	435 331,91	1 317 984,98	435 331,91	1 317 984,98		2,50	
15	435 349,29	1 318 023,82	435 349,29	1 318 023,82		2,50	
16	435 357,89	1 318 043,04	435 357,89	1 318 043,04		2,50	
17	435 358,67	1 318 156,04	435 358,67	1 318 156,04		2,50	
18	435 396,47	1 318 181,99	435 396,47	1 318 181,99		2,50	
19	435 425,51	1 318 201,92	435 425,51	1 318 201,92		2,50	
20	435 434,66	1 318 213,80	435 434,66	1 318 213,80		2,50	
21	435 448,89	1 318 232,28	435 448,89	1 318 232,28		2,50	
22	435 449,24	1 318 265,26	435 449,24	1 318 265,26		2,50	
23	435 416,90	1 318 290,32	435 416,90	1 318 290,32		2,50	
24	435 414,26	1 318 288,23	435 414,26	1 318 288,23		2,50	

## Раздел 3

## Сведения о местоположении измененных (уточненных) границ объекта

1	2	3	4	5	6	7	8
25	435 402,26	1 318 279,60	435 402,26	1 318 279,60	Картометрический метод	2,50	—
26	435 356,20	1 318 254,44	435 356,20	1 318 254,44		2,50	
27	435 328,12	1 318 241,02	435 328,12	1 318 241,02		2,50	
28	435 292,75	1 318 228,89	435 292,75	1 318 228,89		2,50	
29	435 248,87	1 318 219,57	435 248,87	1 318 219,57		2,50	
30	435 217,58	1 318 216,48	435 217,58	1 318 216,48		2,50	
31	435 187,27	1 318 214,98	435 187,27	1 318 214,98		2,50	
32	434 966,24	1 318 207,72	434 966,24	1 318 207,72		2,50	
33	434 609,17	1 318 196,01	434 609,17	1 318 196,01		2,50	
34	434 284,04	1 318 185,21	434 284,04	1 318 185,21		2,50	
35	434 278,14	1 318 178,35	434 278,14	1 318 178,35		2,50	
36	434 276,76	1 318 171,97	434 276,76	1 318 171,97		2,50	
37	434 276,44	1 318 170,50	434 276,44	1 318 170,50		2,50	
38	434 270,50	1 318 123,42	434 270,50	1 318 123,42		2,50	
39	434 266,94	1 318 095,21	434 266,94	1 318 095,21		2,50	
40	434 257,80	1 318 022,82	434 257,80	1 318 022,82		2,50	
41	434 254,35	1 317 995,47	434 254,35	1 317 995,47		2,50	
42	434 248,10	1 317 946,00	434 248,10	1 317 946,00		2,50	
43	434 227,41	1 317 965,76	434 227,41	1 317 965,76		2,50	
44	434 230,87	1 317 993,35	434 230,87	1 317 993,35		2,50	
45	434 255,12	1 318 186,45	434 255,12	1 318 186,45		2,50	
46	434 159,06	1 318 183,67	434 159,06	1 318 183,67		2,50	
47	434 076,85	1 318 189,89	434 076,85	1 318 189,89		2,50	
48	433 938,81	1 318 211,17	433 938,81	1 318 211,17		2,50	
49	433 858,75	1 318 248,08	433 858,75	1 318 248,08		2,50	
50	433 848,74	1 318 254,52	433 848,74	1 318 254,52		2,50	
51	433 826,24	1 318 268,97	433 826,24	1 318 268,97		2,50	
52	433 753,19	1 318 331,36	433 753,19	1 318 331,36		2,50	
53	433 746,55	1 318 337,02	433 746,55	1 318 337,02		2,50	

## Сведения о местоположении измененных (уточненных) границ объекта

1	2	3	4	5	6	7	8
54	433 724,24	1 318 362,13	433 724,24	1 318 362,13	Картометрический метод	2,50	—
55	433 686,29	1 318 415,65	433 686,29	1 318 415,65		2,50	
56	433 692,05	1 318 419,53	433 692,05	1 318 419,53		2,50	
57	433 699,87	1 318 424,80	433 699,87	1 318 424,80		2,50	
58	433 704,58	1 318 426,88	433 704,58	1 318 426,88		2,50	
59	433 749,66	1 318 367,87	433 749,66	1 318 367,87		2,50	
60	433 755,84	1 318 359,77	433 755,84	1 318 359,77		2,50	
61	433 760,42	1 318 353,78	433 760,42	1 318 353,78		2,50	
62	433 795,85	1 318 324,49	433 795,85	1 318 324,49		2,50	
63	433 837,49	1 318 290,07	433 837,49	1 318 290,07		2,50	
64	433 846,92	1 318 282,27	433 846,92	1 318 282,27		2,50	
65	433 862,35	1 318 269,52	433 862,35	1 318 269,52		2,50	
66	433 898,93	1 318 253,29	433 898,93	1 318 253,29		2,50	
67	433 944,81	1 318 232,93	433 944,81	1 318 232,93		2,50	
68	433 961,54	1 318 230,19	433 961,54	1 318 230,19		2,50	
69	433 987,46	1 318 225,94	433 987,46	1 318 225,94		2,50	
70	433 994,74	1 318 224,75	433 994,74	1 318 224,75		2,50	
71	434 044,41	1 318 216,60	434 044,41	1 318 216,60		2,50	
72	434 050,48	1 318 215,61	434 050,48	1 318 215,61		2,50	
73	434 076,52	1 318 211,34	434 076,52	1 318 211,34		2,50	
74	434 078,36	1 318 211,04	434 078,36	1 318 211,04		2,50	
75	434 081,47	1 318 211,11	434 081,47	1 318 211,11		2,50	
76	434 106,52	1 318 211,59	434 106,52	1 318 211,59		2,50	
77	434 111,49	1 318 211,69	434 111,49	1 318 211,69		2,50	
78	434 136,52	1 318 212,18	434 136,52	1 318 212,18		2,50	
79	434 141,49	1 318 212,28	434 141,49	1 318 212,28		2,50	
80	434 166,51	1 318 212,76	434 166,51	1 318 212,76		2,50	
81	434 171,50	1 318 212,86	434 171,50	1 318 212,86		2,50	
82	434 196,51	1 318 213,35	434 196,51	1 318 213,35		2,50	

## Сведения о местоположении измененных (уточненных) границ объекта

1	2	3	4	5	6	7	8
83	434 201,48	1 318 213,45	434 201,48	1 318 213,45	Картометрический метод	2,50	—
84	434 226,50	1 318 213,94	434 226,50	1 318 213,94		2,50	
85	434 231,28	1 318 214,03	434 231,28	1 318 214,03		2,50	
86	434 250,49	1 318 214,40	434 250,49	1 318 214,40		2,50	
87	434 256,49	1 318 214,60	434 256,49	1 318 214,60		2,50	
88	434 261,47	1 318 214,76	434 261,47	1 318 214,76		2,50	
89	434 277,47	1 318 215,28	434 277,47	1 318 215,28		2,50	
90	434 288,98	1 318 215,65	434 288,98	1 318 215,65		2,50	
91	434 322,04	1 318 216,73	434 322,04	1 318 216,73		2,50	
92	434 335,66	1 318 217,17	434 335,66	1 318 217,17		2,50	
93	434 340,91	1 318 217,34	434 340,91	1 318 217,34		2,50	
94	434 399,92	1 318 219,25	434 399,92	1 318 219,25		2,50	
95	434 608,24	1 318 226,00	434 608,24	1 318 226,00		2,50	
96	434 965,19	1 318 237,70	434 965,19	1 318 237,70		2,50	
97	435 186,09	1 318 244,96	435 186,09	1 318 244,96		2,50	
98	435 215,64	1 318 246,42	435 215,64	1 318 246,42		2,50	
99	435 244,26	1 318 249,24	435 244,26	1 318 249,24		2,50	
100	435 284,57	1 318 257,76	435 284,57	1 318 257,76		2,50	
101	435 316,62	1 318 268,76	435 316,62	1 318 268,76		2,50	
102	435 342,65	1 318 281,21	435 342,65	1 318 281,21		2,50	
103	435 368,78	1 318 295,01	435 368,78	1 318 295,01		2,50	
104	435 389,30	1 318 307,31	435 389,30	1 318 307,31		2,50	
105	435 392,38	1 318 309,15	435 392,38	1 318 309,15		2,50	
106	435 242,00	1 318 423,09	435 242,00	1 318 423,09		2,50	
107	435 023,62	1 318 590,67	435 023,62	1 318 590,67		2,50	
108	434 890,35	1 318 691,39	434 890,35	1 318 691,39		2,50	
109	434 840,94	1 318 729,51	434 840,94	1 318 729,51		2,50	
110	434 807,17	1 318 756,67	434 807,17	1 318 756,67		2,50	
111	434 779,77	1 318 787,32	434 779,77	1 318 787,32		2,50	

## Сведения о местоположении измененных (уточненных) границ объекта

1	2	3	4	5	6	7	8
112	434 748,53	1 318 826,19	434 748,53	1 318 826,19	Картометрический метод	2,50	—
113	434 712,64	1 318 877,05	434 712,64	1 318 877,05		2,50	
114	434 639,23	1 318 992,07	434 639,23	1 318 992,07		2,50	
115	434 634,22	1 318 989,27	434 634,22	1 318 989,27		2,50	
116	434 405,35	1 318 861,17	434 405,35	1 318 861,17		2,50	
117	434 327,10	1 318 794,20	434 327,10	1 318 794,20		2,50	
118	434 317,93	1 318 806,14	434 317,93	1 318 806,14		2,50	
119	434 329,51	1 318 815,66	434 329,51	1 318 815,66		2,50	
120	434 331,51	1 318 817,32	434 331,51	1 318 817,32		2,50	
121	434 395,54	1 318 870,46	434 395,54	1 318 870,46		2,50	
122	434 352,19	1 318 921,91	434 352,19	1 318 921,91		2,50	
123	434 348,98	1 318 925,72	434 348,98	1 318 925,72		2,50	
124	434 350,27	1 318 940,61	434 350,27	1 318 940,61		2,50	
125	434 350,30	1 318 940,99	434 350,30	1 318 940,99		2,50	
126	434 352,34	1 318 964,28	434 352,34	1 318 964,28		2,50	
127	434 352,37	1 318 964,28	434 352,37	1 318 964,28		2,50	
128	434 354,96	1 318 993,74	434 354,96	1 318 993,74		2,50	
129	434 357,29	1 319 020,23	434 357,29	1 319 020,23		2,50	
130	434 359,15	1 319 041,45	434 359,15	1 319 041,45		2,50	
131	434 359,65	1 319 047,15	434 359,65	1 319 047,15		2,50	
132	434 361,40	1 319 067,08	434 361,40	1 319 067,08		2,50	
133	434 361,65	1 319 069,82	434 361,65	1 319 069,82		2,50	
134	434 365,07	1 319 108,68	434 365,07	1 319 108,68		2,50	
135	434 355,54	1 319 112,46	434 355,54	1 319 112,46		2,50	
136	434 311,92	1 319 130,07	434 311,92	1 319 130,07		2,50	
137	434 295,58	1 319 136,68	434 295,58	1 319 136,68		2,50	
138	434 290,56	1 319 138,71	434 290,56	1 319 138,71		2,50	
139	434 255,56	1 319 152,86	434 255,56	1 319 152,86		2,50	
140	434 197,93	1 319 134,13	434 197,93	1 319 134,13		2,50	

## Сведения о местоположении измененных (уточненных) границ объекта

1	2	3	4	5	6	7	8
141	434 193,62	1 319 132,73	434 193,62	1 319 132,73	Картометрический метод	2,50	—
142	434 179,96	1 319 127,41	434 179,96	1 319 127,41		2,50	
143	434 137,11	1 319 115,52	434 137,11	1 319 115,52		2,50	
144	434 116,45	1 319 109,79	434 116,45	1 319 109,79		2,50	
145	434 104,86	1 319 106,58	434 104,86	1 319 106,58		2,50	
146	434 106,73	1 319 051,54	434 106,73	1 319 051,54		2,50	
147	434 107,73	1 319 022,10	434 107,73	1 319 022,10		2,50	
148	434 108,42	1 319 001,78	434 108,42	1 319 001,78		2,50	
149	434 109,61	1 318 966,74	434 109,61	1 318 966,74		2,50	
150	434 110,85	1 318 930,03	434 110,85	1 318 930,03		2,50	
151	434 029,13	1 318 926,44	434 029,13	1 318 926,44		2,50	
152	433 906,97	1 318 940,83	433 906,97	1 318 940,83		2,50	
153	433 832,78	1 318 949,57	433 832,78	1 318 949,57		2,50	
154	433 884,00	1 318 905,02	433 884,00	1 318 905,02		2,50	
155	433 870,57	1 318 772,70	433 870,57	1 318 772,70		2,50	
156	433 911,31	1 318 758,52	433 911,31	1 318 758,52		2,50	
157	434 045,57	1 318 782,46	434 045,57	1 318 782,46		2,50	
158	434 046,10	1 318 831,29	434 046,10	1 318 831,29		2,50	
159	434 046,97	1 318 911,51	434 046,97	1 318 911,51		2,50	
160	434 111,30	1 318 916,53	434 111,30	1 318 916,53		2,50	
161	434 112,20	1 318 914,10	434 112,20	1 318 914,10		2,50	
162	434 123,92	1 318 882,32	434 123,92	1 318 882,32		2,50	
163	434 130,03	1 318 866,30	434 130,03	1 318 866,30		2,50	
164	434 131,81	1 318 861,61	434 131,81	1 318 861,61		2,50	
165	434 138,37	1 318 855,72	434 138,37	1 318 855,72		2,50	
166	434 151,16	1 318 844,23	434 151,16	1 318 844,23		2,50	
167	434 172,31	1 318 825,22	434 172,31	1 318 825,22		2,50	
168	434 181,63	1 318 816,85	434 181,63	1 318 816,85		2,50	
169	434 192,98	1 318 806,65	434 192,98	1 318 806,65		2,50	

## Раздел 3

## Сведения о местоположении измененных (уточненных) границ объекта

1	2	3	4	5	6	7	8
170	434 197,16	1 318 802,89	434 197,16	1 318 802,89	Картометрический метод	2,50	—
171	434 210,32	1 318 791,05	434 210,32	1 318 791,05		2,50	
172	434 224,31	1 318 778,48	434 224,31	1 318 778,48		2,50	
173	434 252,48	1 318 753,16	434 252,48	1 318 753,16		2,50	
174	434 249,85	1 318 750,20	434 249,85	1 318 750,20		2,50	
175	434 125,58	1 318 626,14	434 125,58	1 318 626,14		2,50	
176	434 089,54	1 318 590,16	434 089,54	1 318 590,16		2,50	
177	434 072,87	1 318 573,52	434 072,87	1 318 573,52		2,50	
178	434 064,98	1 318 570,49	434 064,98	1 318 570,49		2,50	
179	434 064,30	1 318 570,23	434 064,30	1 318 570,23		2,50	
180	434 035,59	1 318 559,21	434 035,59	1 318 559,21		2,50	
181	434 024,84	1 318 555,08	434 024,84	1 318 555,08		2,50	
182	434 006,89	1 318 548,19	434 006,89	1 318 548,19		2,50	
183	433 978,18	1 318 537,17	433 978,18	1 318 537,17		2,50	
184	433 938,11	1 318 521,79	433 938,11	1 318 521,79		2,50	
185	433 936,24	1 318 521,07	433 936,24	1 318 521,07		2,50	
186	433 889,19	1 318 503,01	433 889,19	1 318 503,01		2,50	
187	433 847,27	1 318 486,92	433 847,27	1 318 486,92		2,50	
188	433 808,79	1 318 472,15	433 808,79	1 318 472,15		2,50	
189	433 794,95	1 318 466,84	433 794,95	1 318 466,84		2,50	
н190	—	—	433 771,64	1 318 483,16		2,50	
н191	—	—	433 783,23	1 318 524,18		2,50	
н192	—	—	433 744,12	1 318 616,75		2,50	
н193	—	—	433 761,49	1 318 675,53		2,50	
н194	—	—	433 777,30	1 318 673,44		2,50	
н195	—	—	433 842,34	1 318 737,47		2,50	
н196	—	—	433 822,80	1 318 762,59		2,50	
н197	—	—	433 785,69	1 318 754,44		2,50	
н198	—	—	433 738,04	1 318 787,31	2,50		

## Раздел 3

## Сведения о местоположении измененных (уточненных) границ объекта

1	2	3	4	5	6	7	8
н199	—	—	433 703,54	1 318 764,70	Картометрический метод	2,50	—
н200	—	—	433 756,53	1 318 676,19		2,50	
н201	—	—	433 739,35	1 318 617,82		2,50	
202	433 731,75	1 318 636,10	433 731,75	1 318 636,10		2,50	
203	433 726,72	1 318 648,93	433 726,72	1 318 648,93		2,50	
204	433 712,51	1 318 669,96	433 712,51	1 318 669,96		2,50	
205	433 712,90	1 318 670,26	433 712,90	1 318 670,26		2,50	
206	433 710,54	1 318 673,72	433 710,54	1 318 673,72		2,50	
207	433 651,06	1 318 760,88	433 651,06	1 318 760,88		2,50	
208	433 643,26	1 318 763,42	433 643,26	1 318 763,42		2,50	
209	433 636,06	1 318 760,82	433 636,06	1 318 760,82		2,50	
210	433 552,99	1 318 693,58	433 552,99	1 318 693,58		2,50	
211	433 552,77	1 318 695,01	433 552,77	1 318 695,01		2,50	
212	433 555,15	1 318 700,48	433 555,15	1 318 700,48		2,50	
213	433 578,30	1 318 734,47	433 578,30	1 318 734,47		2,50	
214	433 570,31	1 318 740,34	433 570,31	1 318 740,34		2,50	
215	433 634,59	1 318 818,58	433 634,59	1 318 818,58		2,50	
216	433 647,24	1 318 833,83	433 647,24	1 318 833,83		2,50	
217	433 527,94	1 318 902,60	433 527,94	1 318 902,60		2,50	
218	433 505,19	1 318 878,35	433 505,19	1 318 878,35		2,50	
219	433 505,10	1 318 878,24	433 505,10	1 318 878,24		2,50	
220	433 471,53	1 318 842,08	433 471,53	1 318 842,08		2,50	
221	433 427,49	1 318 801,69	433 427,49	1 318 801,69		2,50	
222	433 417,07	1 318 791,06	433 417,07	1 318 791,06		2,50	
223	433 416,24	1 318 791,54	433 416,24	1 318 791,54		2,50	
224	433 414,19	1 318 788,13	433 414,19	1 318 788,13		2,50	
225	433 377,27	1 318 750,49	433 377,27	1 318 750,49		2,50	
226	433 390,59	1 318 734,19	433 390,59	1 318 734,19	2,50		
227	433 369,24	1 318 696,95	433 369,24	1 318 696,95	2,50		

## Сведения о местоположении измененных (уточненных) границ объекта

1	2	3	4	5	6	7	8
228	433 454,14	1 318 646,73	433 454,14	1 318 646,73	Картометрический метод	2,50	—
229	433 472,32	1 318 668,60	433 472,32	1 318 668,60		2,50	
230	433 491,04	1 318 661,70	433 491,04	1 318 661,70		2,50	
231	433 499,92	1 318 682,96	433 499,92	1 318 682,96		2,50	
232	433 529,88	1 318 662,95	433 529,88	1 318 662,95		2,50	
233	433 532,28	1 318 661,15	433 532,28	1 318 661,15		2,50	
234	433 551,81	1 318 639,71	433 551,81	1 318 639,71		2,50	
235	433 569,83	1 318 588,24	433 569,83	1 318 588,24		2,50	
236	433 555,61	1 318 576,39	433 555,61	1 318 576,39		2,50	
237	433 564,32	1 318 558,99	433 564,32	1 318 558,99		2,50	
238	433 570,59	1 318 539,50	433 570,59	1 318 539,50		2,50	
239	433 567,34	1 318 521,14	433 567,34	1 318 521,14		2,50	
240	433 540,58	1 318 499,40	433 540,58	1 318 499,40		2,50	
241	433 534,38	1 318 497,15	433 534,38	1 318 497,15		2,50	
242	433 522,38	1 318 510,68	433 522,38	1 318 510,68		2,50	
243	433 506,92	1 318 528,73	433 506,92	1 318 528,73		2,50	
244	433 489,45	1 318 548,99	433 489,45	1 318 548,99		2,50	
245	433 492,21	1 318 568,17	433 492,21	1 318 568,17		2,50	
246	433 482,99	1 318 574,89	433 482,99	1 318 574,89		2,50	
247	433 464,27	1 318 580,24	433 464,27	1 318 580,24		2,50	
248	433 441,12	1 318 586,65	433 441,12	1 318 586,65		2,50	
249	433 414,47	1 318 598,57	433 414,47	1 318 598,57		2,50	
250	433 390,34	1 318 608,96	433 390,34	1 318 608,96		2,50	
251	433 367,44	1 318 638,52	433 367,44	1 318 638,52		2,50	
252	433 349,59	1 318 652,19	433 349,59	1 318 652,19		2,50	
253	433 329,94	1 318 667,82	433 329,94	1 318 667,82		2,50	
254	433 306,87	1 318 694,21	433 306,87	1 318 694,21	2,50		
255	433 298,57	1 318 685,54	433 298,57	1 318 685,54	2,50		
256	433 262,52	1 318 717,52	433 262,52	1 318 717,52	2,50		

## Сведения о местоположении измененных (уточненных) границ объекта

1	2	3	4	5	6	7	8
257	433 239,96	1 318 695,58	433 239,96	1 318 695,58	Картометрический метод	2,50	—
258	433 208,91	1 318 666,70	433 208,91	1 318 666,70		2,50	
259	433 253,27	1 318 587,44	433 253,27	1 318 587,44		2,50	
260	433 281,49	1 318 545,63	433 281,49	1 318 545,63		2,50	
261	433 322,25	1 318 496,42	433 322,25	1 318 496,42		2,50	
262	433 390,30	1 318 455,13	433 390,30	1 318 455,13		2,50	
263	433 384,16	1 318 446,13	433 384,16	1 318 446,13		2,50	
264	433 357,22	1 318 412,68	433 357,22	1 318 412,68		2,50	
265	433 331,55	1 318 380,81	433 331,55	1 318 380,81		2,50	
266	433 304,81	1 318 347,61	433 304,81	1 318 347,61		2,50	
267	433 391,27	1 318 300,17	433 391,27	1 318 300,17		2,50	
268	433 400,82	1 318 296,31	433 400,82	1 318 296,31		2,50	
269	433 449,26	1 318 279,56	433 449,26	1 318 279,56		2,50	
270	433 505,21	1 318 256,99	433 505,21	1 318 256,99		2,50	
271	433 513,83	1 318 251,90	433 513,83	1 318 251,90		2,50	
272	433 552,70	1 318 214,10	433 552,70	1 318 214,10		2,50	
273	433 549,08	1 318 207,13	433 549,08	1 318 207,13		2,50	
274	433 595,15	1 318 183,19	433 595,15	1 318 183,19		2,50	
275	433 604,03	1 318 178,58	433 604,03	1 318 178,58		2,50	
276	433 648,40	1 318 155,52	433 648,40	1 318 155,52		2,50	
277	433 663,17	1 318 148,92	433 663,17	1 318 148,92		2,50	
278	433 718,63	1 318 186,01	433 718,63	1 318 186,01		2,50	
279	433 729,59	1 318 176,19	433 729,59	1 318 176,19		2,50	
280	433 773,93	1 318 153,10	433 773,93	1 318 153,10		2,50	
281	433 759,35	1 318 125,04	433 759,35	1 318 125,04		2,50	
282	433 762,49	1 318 121,44	433 762,49	1 318 121,44		2,50	
283	433 762,49	1 318 121,43	433 762,49	1 318 121,43		2,50	
284	433 771,63	1 318 110,93	433 771,63	1 318 110,93		2,50	
285	433 768,46	1 318 103,55	433 768,46	1 318 103,55	2,50		

## Сведения о местоположении измененных (уточненных) границ объекта

1	2	3	4	5	6	7	8
286	433 804,44	1 318 068,99	433 804,44	1 318 068,99	Картометрический метод	2,50	—
287	433 812,67	1 318 061,09	433 812,67	1 318 061,09		2,50	
288	433 818,88	1 318 055,13	433 818,88	1 318 055,13		2,50	
289	433 818,88	1 318 055,12	433 818,88	1 318 055,12		2,50	
290	433 820,40	1 318 053,66	433 820,40	1 318 053,66		2,50	
291	433 826,58	1 318 047,73	433 826,58	1 318 047,73		2,50	
292	433 868,71	1 318 007,26	433 868,71	1 318 007,26		2,50	
293	433 889,85	1 317 986,95	433 889,85	1 317 986,95		2,50	
294	433 910,84	1 317 966,79	433 910,84	1 317 966,79		2,50	
295	433 936,47	1 317 988,20	433 936,47	1 317 988,20		2,50	
296	433 960,22	1 318 008,04	433 960,22	1 318 008,04		2,50	
297	433 983,97	1 318 027,88	433 983,97	1 318 027,88		2,50	
298	434 007,72	1 318 047,72	434 007,72	1 318 047,72		2,50	
299	434 031,46	1 318 067,55	434 031,46	1 318 067,55		2,50	
300	434 049,28	1 318 082,44	434 049,28	1 318 082,44		2,50	
301	434 085,76	1 318 112,91	434 085,76	1 318 112,91		2,50	
302	434 104,73	1 318 102,99	434 104,73	1 318 102,99		2,50	
303	434 204,53	1 317 973,22	434 204,53	1 317 973,22		2,50	
304	434 228,39	1 317 942,09	434 228,39	1 317 942,09		2,50	
305	434 244,89	1 317 920,56	434 244,89	1 317 920,56		2,50	
306	434 295,16	1 317 854,97	434 295,16	1 317 854,97		2,50	
307	434 356,05	1 317 816,39	434 356,05	1 317 816,39		2,50	
308	434 373,84	1 317 805,12	434 373,84	1 317 805,12		2,50	
309	434 407,84	1 317 783,57	434 407,84	1 317 783,57		2,50	
310	434 442,96	1 317 754,94	434 442,96	1 317 754,94		2,50	
311	434 447,35	1 317 751,36	434 447,35	1 317 751,36		2,50	
312	434 456,82	1 317 737,31	434 456,82	1 317 737,31		2,50	
313	434 465,41	1 317 724,56	434 465,41	1 317 724,56		2,50	
314	434 474,39	1 317 711,22	434 474,39	1 317 711,22		2,50	

## Раздел 3

## Сведения о местоположении измененных (уточненных) границ объекта

1	2	3	4	5	6	7	8
315	434 479,25	1 317 704,00	434 479,25	1 317 704,00	Картометрический метод	2,50	—
316	434 482,06	1 317 691,52	434 482,06	1 317 691,52		2,50	
317	434 484,27	1 317 681,69	434 484,27	1 317 681,69		2,50	
318	434 485,18	1 317 677,66	434 485,18	1 317 677,66		2,50	
319	434 492,87	1 317 643,49	434 492,87	1 317 643,49		2,50	
320	434 499,67	1 317 613,23	434 499,67	1 317 613,23		2,50	
321	434 500,55	1 317 609,33	434 500,55	1 317 609,33		2,50	
322	434 508,24	1 317 575,16	434 508,24	1 317 575,16		2,50	
323	434 515,92	1 317 541,01	434 515,92	1 317 541,01		2,50	
324	434 523,60	1 317 506,85	434 523,60	1 317 506,85		2,50	
325	434 527,74	1 317 488,43	434 527,74	1 317 488,43		2,50	
326	434 539,15	1 317 391,37	434 539,15	1 317 391,37		2,50	
327	434 597,43	1 317 351,35	434 597,43	1 317 351,35		2,50	
328	434 607,72	1 317 331,11	434 607,72	1 317 331,11		2,50	
329	434 622,61	1 317 301,82	434 622,61	1 317 301,82		2,50	
330	434 637,50	1 317 272,53	434 637,50	1 317 272,53		2,50	
331	434 652,39	1 317 243,24	434 652,39	1 317 243,24		2,50	
332	434 667,27	1 317 213,97	434 667,27	1 317 213,97		2,50	
333	434 693,36	1 317 162,64	434 693,36	1 317 162,64		2,50	
334	434 916,32	1 317 311,81	434 916,32	1 317 311,81		2,50	
335	435 057,87	1 317 403,40	435 057,87	1 317 403,40	2,50		
336	435 206,87	1 317 542,70	435 206,87	1 317 542,70	2,50		
1	435 284,26	1 317 620,03	435 284,26	1 317 620,03	2,50		
62:15-7.592(2)							
337	433 637,60	1 318 003,42	433 637,60	1 318 003,42	Картометрический метод	2,50	—
338	433 647,28	1 318 008,18	433 647,28	1 318 008,18		2,50	
339	433 633,45	1 318 043,08	433 633,45	1 318 043,08		2,50	
340	433 629,11	1 318 063,63	433 629,11	1 318 063,63		2,50	
341	433 606,95	1 318 084,78	433 606,95	1 318 084,78		2,50	

