Государственная регистрация:
дата: 11.12.2025 № 1635

ГЛАВНОЕ УПРАВЛЕНИЕ АРХИТЕКТУРЫ И ГРАДОСТРОИТЕЛЬСТВА РЯЗАНСКОЙ ОБЛАСТИ

П О С Т А Н О В Л Е Н И Е

«10» декабря 2025 г. № 1099-п

Об утверждении правил землепользования и застройки муниципального образования – Касимовский муниципальный округ Рязанской области применительно к территории города Касимов с прилегающей территорией в кадастровых кварталах 62:04:2250103, 62:04:2240301, 62:04:2210103, 62:04:2210104, 62:04:2210301, 62:04:2220202, 62:04:2270101, 62:04:2260103, 62:04:2260101, 62:04:2250101, за исключением территорий, расположенных в границах Овчинниковского, Крутоярского, Ахматовского, Торбаевского, Булгаковского, Лашманского, Лощининского сельских округов Касимовского района Рязанской области

На основании статьи 32 Градостроительного кодекса Российской Федерации, статьи 2 Закона Рязанской области от 28.12.2018 № 106-ОЗ «О перераспределении отдельных полномочий в области градостроительной деятельности между органами местного самоуправления муниципальных образований Рязанской области и органами государственной власти Рязанской области», руководствуясь постановлениями Правительства Рязанской области от 06.09.2022 № 320 «Об установлении случаев утверждения проектов генеральных планов, правил землепользования и застройки, планировки и межевания территории без проведения общественных обсуждений или публичных слушаний», от 06.08.2008 № 153 «Об утверждении Положения о главном управлении архитектуры и градостроительства Рязанской области», главное управление архитектуры и градостроительства Рязанской области ПОСТАНОВЛЯЕТ:

1. Утвердить прилагаемые правила землепользования и застройки муниципального образования – Касимовский муниципальный округ Рязанской области применительно к территории города Касимов с прилегающей территорией в кадастровых кварталах 62:04:2250103, 62:04:2240301, 62:04:2210103, 62:04:2210104, 62:04:2210301, 62:04:2220202, 62:04:2270101, 62:04:2260103, 62:04:2260101, 62:04:2250101, за исключением территорий,

расположенных в границах Овчинниковского, Крутоярского, Ахматовского, Торбаевского, Булгаковского, Лашманского, Лощининского сельских округов Касимовского района Рязанской области.

2. Настоящее постановление вступает в силу со дня его официального опубликования.

3. Государственному казенному учреждению Рязанской области «Центр градостроительного развития Рязанской области»:

1) обеспечить доступ к правилам землепользования и застройки муниципального образования – Касимовский муниципальный округ Рязанской области применительно к территории города Касимов с прилегающей территорией в кадастровых кварталах 62:04:2250103, 62:04:2240301, 62:04:2210103, 62:04:2210104, 62:04:2210301, 62:04:2220202, 62:04:2270101, 62:04:2260103, 62:04:2260101, 62:04:2250101, за исключением территорий, расположенных в границах Овчинниковского, Крутоярского, Ахматовского, Торбаевского, Булгаковского, Лашманского, Лощининского сельских округов Касимовского района Рязанской области в федеральной государственной информационной системе территориального планирования и размещение в государственных информационных системах обеспечения градостроительной деятельности в соответствии с требованиями Градостроительного кодекса Российской Федерации;

2) подготовить, заверить усиленной квалифицированной электронной подписью и направить в территориальный орган федерального органа исполнительной власти, уполномоченный Правительством Российской Федерации на осуществление государственного кадастрового учета, государственной регистрации прав, ведение Единого государственного реестра недвижимости, сведения о границах территориальных зон для внесения в Единый государственный реестр недвижимости в соответствии с Федеральным законом от 13.07.2015 № 218-ФЗ «О государственной регистрации недвижимости».

4. Отделу кадровой работы и делопроизводства обеспечить:

1) государственную регистрацию настоящего постановления в правовом департаменте аппарата Губернатора и Правительства Рязанской области;

2) опубликование настоящего постановления в сетевом издании «Рязанские ведомости» (www.rv-ryazan.ru) и на официальном интернет-портале правовой информации (www.pravo.gov.ru).

5. Отделу информационного обеспечения градостроительной деятельности разместить настоящее постановление на официальном сайте главного управления архитектуры и градостроительства Рязанской области в сети «Интернет».

6. Предложить главе Касимовского муниципального округа Рязанской области обеспечить размещение настоящего постановления на официальном сайте муниципального образования в сети «Интернет», публикацию в средствах массовой информации.

7. Признать утратившим силу постановление главного управления архитектуры и градостроительства Рязанской области от 19.04.2021 № 150-п «Об утверждении правил землепользования и застройки муниципального образования – городской округ город Касимов Рязанской области».

8. Контроль за исполнением настоящего постановления возложить на заместителя начальника главного управления архитектуры и градостроительства Рязанской области Т.С. Попкову.

Начальник Р.В. Шашкин

Утверждены
постановлением главного управления
архитектуры и градостроительства
Рязанской области
от 10 декабря 2025 № 1099-п

ПРАВИЛА ЗЕМЛЕПОЛЬЗОВАНИЯ И ЗАСТРОЙКИ

муниципального образования – Касимовский муниципальный округ Рязанской области применительно к территории города Касимов с прилегающей территорией в кадастровых кварталах 62:04:2250103, 62:04:2240301, 62:04:2210103, 62:04:2210104, 62:04:2210301, 62:04:2220202, 62:04:2270101, 62:04:2260103, 62:04:2260101, 62:04:2250101, за исключением территорий, расположенных в границах Овчинниковского, Крутоярского, Ахматовского, Торбаевского, Булгаковского, Лашманского, Лощининского сельских округов Касимовского района Рязанской области

Содержание

Раздел 1. Порядок применения и внесения изменений в правила землепользования и застройки 4

Статья 1. Основные понятия, используемые в правилах землепользования и застройки 4

Статья 2. Положение о регулировании землепользования и застройки 4

Статья 3. Положение об изменении видов разрешенного использования земельных участков и объектов капитального строительства физическими и юридическими лицами 4

Статья 4. Положение о подготовке документации по планировке территории .. 5

Статья 5. Положение о проведении общественных обсуждений или публичных слушаний по вопросам землепользования и застройки 6

Статья 6. Положение о внесении изменений в правила землепользования и застройки 6

Статья 7. Градостроительные планы земельных участков 8

Статья 8. Разрешение на строительство, реконструкцию и ввод объектов капитального строительства в эксплуатацию 8

Раздел 2. Градостроительные регламенты 9

Статья 9. Общие требования, предъявляемые к установлению градостроительных регламентов 9

Статья 10. Перечень территориальных зон, установленных на карте градостроительного зонирования 10

Статья 11. Виды разрешенного использования и предельные параметры земельных участков и объектов капитального строительства 11

Статья 11.1. Зона застройки индивидуальными жилыми домами (1.1) 13

Статья 11.2. Зона застройки малоэтажными жилыми домами (1.2) 15

Статья 11.3. Зона застройки среднеэтажными жилыми домами (1.3) 17

Статья 11.4. Зона застройки многоэтажными жилыми домами (1.4) 19

Статья 11.5. Многофункциональная общественно-деловая зона (2.1) 21

Статья 11.6. Зона специализированной общественной застройки (2.2) 23

Статья 11.7. Зона исторической застройки (2.3) 23

Статья 11.8. Зона размещения объектов социального и коммунально-бытового назначения (2.5) 25

Статья 11.9. Зона смешанной и общественно-деловой застройки (2.6) 27

Статья 11.10. Производственная зона (3.1) 30

Статья 11.11. Коммунально-складская зона (3.2) 31

Статья 11.12. Зона инженерной инфраструктуры (3.3) 32

Статья 11.13. Зона транспортной инфраструктуры (3.4) 33

Статья 11.14. Коммунально-складская зона в границах населенных пунктов (3.5) 33
Статья 11.15. Зона садоводства, огородничества (4.1) 35
Статья 11.16. Иная зона сельскохозяйственного назначения (4.5) 36
Статья 11.17. Зона озелененных территорий общего пользования (5.1) 37
Статья 11.18. Зона особо охраняемой территории (ООТ-3) 38
Статья 11.19. Зона озелененных территорий специального назначения (5.6) 38
Статья 11.20. Зона кладбищ (6.1) 39
Статья 11.21. Иная зона (7.1) 40
Статья 12. Земли, для которых градостроительные регламенты не устанавливаются 41
Статья 13. Требования к архитектурно-градостроительному облику объектов капитального строительства 41
Статья 14. Расчетные показатели минимально допустимого уровня обеспеченности территории объектами коммунальной, транспортной, социальной инфраструктур и расчетные показатели максимально допустимого уровня территориальной доступности указанных объектов для населения 42
Статья 15. Ограничения использования земельных участков и объектов капитального строительства 43
Статья 15.1. Санитарно-защитные зоны 44
Статья 15.2. Водоохранные зоны и прибрежные защитные полосы 45
Статья 15.3. Охранные зоны инженерных коммуникаций 47
Статья 15.4. Зона минимальных расстояний до магистральных или промышленных трубопроводов 51
Статья 16. Объекты культурного наследия 52

Раздел 1. Порядок применения и внесения изменений в правила землепользования и застройки

Статья 1. Основные понятия, используемые в правилах землепользования и застройки

В настоящих правилах землепользования и застройки муниципального образования – Касимовский муниципальный округ Рязанской области применительно к территории города Касимов с прилегающей территорией в кадастровых кварталах 62:04:2250103, 62:04:2240301, 62:04:2210103, 62:04:2210104, 62:04:2210301, 62:04:2220202, 62:04:2270101, 62:04:2260103, 62:04:2260101, 62:04:2250101, за исключением территорий, расположенных в границах Овчинниковского, Крутоярского, Ахматовского, Торбаевского, Булгаковского, Лашманского, Лощининского сельских округов Касимовского района Рязанской области (далее – правила землепользования и застройки) используются понятия и определения, содержащиеся в статье 1 Градостроительного кодекса Российской Федерации.

Статья 2. Положение о регулировании землепользования и застройки

1. В соответствии со статьей 32 Градостроительного кодекса Российской Федерации правила землепользования и застройки утверждаются представительным органом местного самоуправления.

2. В соответствии с Законом Рязанской области от 28.12.2018 № 106-ОЗ «О перераспределении отдельных полномочий в области градостроительной деятельности между органами местного самоуправления муниципальных образований Рязанской области и органами государственной власти Рязанской области» полномочия органов местного самоуправления по принятию решения о подготовке проекта правил землепользования и застройки, утверждению состава и порядка деятельности комиссии по подготовке проекта правил землепользования и застройки, принятию решения о проведении общественных обсуждений или публичных слушаний, принятию решения об утверждении правил землепользования и застройки или о необходимости их доработки, внесению изменений в правила землепользования и застройки осуществляет исполнительный орган Рязанской области, уполномоченный в сфере градостроительной деятельности.

3. В соответствии с постановлением Правительства Рязанской области от 06.08.2008 № 153 «Об утверждении Положения о главном управлении архитектуры и градостроительства Рязанской области» (далее - постановление Правительства Рязанской области от 06.08.2008 № 153) исполнительным органом Рязанской области, уполномоченным в сфере градостроительной деятельности, является главное управление архитектуры и градостроительства Рязанской области.

Статья 3. Положение об изменении видов разрешенного использования земельных участков и объектов капитального строительства физическими и юридическими лицами

1. В соответствии со статьей 37 Градостроительного кодекса Российской

Федерации, изменение одного вида разрешенного использования земельных участков и объектов капитального строительства на другой вид такого использования осуществляется в соответствии с градостроительным регламентом при условии соблюдения требований технических регламентов.

2. Основные и вспомогательные виды разрешенного использования земельных участков и объектов капитального строительства правообладателями земельных участков и объектов капитального строительства, за исключением органов государственной власти, органов местного самоуправления, государственных и муниципальных учреждений, государственных и муниципальных унитарных предприятий, выбираются самостоятельно без дополнительных разрешений и согласования.

3. Решения об изменении одного вида разрешенного использования земельных участков и объектов капитального строительства, расположенных на землях, на которые действие градостроительных регламентов не распространяется или для которых градостроительные регламенты не устанавливаются, на другой вид такого использования принимаются в соответствии с федеральными законами.

4. Предоставление разрешения на условно разрешенный вид использования земельного участка или объекта капитального строительства осуществляется в порядке, предусмотренном статьей 39 Градостроительного кодекса Российской Федерации.

5. Физическое или юридическое лицо вправе оспорить в суде решение о предоставлении разрешения на условно разрешенный вид использования земельного участка или объекта капитального строительства либо об отказе в предоставлении такого разрешения.

Статья 4. Положение о подготовке документации по планировке территории

1. В соответствии со статьей 41 Градостроительного кодекса Российской Федерации подготовка документации по планировке территории осуществляется в целях обеспечения устойчивого развития территорий, в том числе выделения элементов планировочной структуры, установления границ земельных участков, установления границ зон планируемого размещения объектов капитального строительства.

2. В соответствии с Законом Рязанской области от 28.12.2018 № 106-ОЗ «О перераспределении отдельных полномочий в области градостроительной деятельности между органами местного самоуправления муниципальных образований Рязанской области и органами государственной власти Рязанской области» полномочия органов местного самоуправления по принятию решения о подготовке документации по планировке территории, обеспечению ее подготовки, утверждению документации по планировке территории или принятию решения об отклонении такой документации и о направлении ее на доработку, внесению изменений в документацию по планировке территории осуществляет исполнительный орган Рязанской области, уполномоченный в сфере градостроительной деятельности.

3. В соответствии с постановлением Правительства Рязанской области от 06.08.2008 № 153 исполнительным органом власти Рязанской области, уполномоченным в сфере градостроительной деятельности, является главное управление архитектуры и градостроительства Рязанской области.

Статья 5. Положение о проведении общественных обсуждений или публичных слушаний по вопросам землепользования и застройки

1. Проведение общественных обсуждений или публичных слушаний по вопросам землепользования и застройки осуществляется в соответствии с Градостроительным кодексом Российской Федерации.

2. Общественные обсуждения и публичные слушания по проектам генеральных планов и правил землепользования и застройки поселений, городских округов и муниципальных округов, проектам планировки территории, проектам межевания территории, проектам правил благоустройства территорий, проектам, предусматривающим внесение изменений в один из указанных утвержденных документов, проектам решений о предоставлении разрешения на условно разрешенный вид использования земельного участка или объекта капитального строительства, проектам решений о предоставлении разрешения на отклонение от предельных параметров разрешенного строительства, реконструкции объектов капитального строительства проводятся в целях соблюдения права человека на благоприятные условия жизнедеятельности, прав и законных интересов правообладателей земельных участков и объектов капитального строительства, а также выявления и учета мнения населения при осуществлении градостроительной деятельности в поселениях, городских округах и муниципальных округах Рязанской области.

3. Результаты общественных обсуждений и публичных слушаний носят рекомендательный характер.

4. Документами общественных обсуждений или публичных слушаний являются протокол общественных обсуждений или публичных слушаний и заключение о результатах общественных обсуждений или публичных слушаний.

5. Участники общественных обсуждений или публичных слушаний вправе представлять свои предложения и замечания, касающиеся обсуждаемых вопросов, для включения в протокол общественных обсуждений или протокол публичных слушаний.

Статья 6. Положение о внесении изменений в правила землепользования и застройки

1. Внесение изменений в правила землепользования и застройки осуществляется в порядке, предусмотренном статьями 31 и 32 Градостроительного кодекса Российской Федерации, с учетом особенностей, установленных статьей 33 данного кодекса.

2. Основаниями для рассмотрения вопроса о внесении изменений в правила землепользования и застройки являются:

1) несоответствие правил землепользования и застройки генеральному плану поселения, генеральному плану городского округа, генеральному плану муниципального округа, схеме территориального планирования муниципального района, возникшее в результате внесения в такие генеральные планы или схему территориального планирования муниципального района изменений;

2) поступление предложений об изменении границ территориальных зон, изменении градостроительных регламентов;

3) несоответствие сведений о местоположении границ зон с особыми условиями использования территорий, территорий объектов культурного наследия, отображенных на карте градостроительного зонирования или на карте зон с особыми условиями использования территорий, содержащемуся в Едином государственном реестре недвижимости описанию местоположения границ указанных зон, территорий;

3.1) несоответствие сведений о местоположении границ населенных пунктов (в том числе в случае выявления пересечения границ населенного пункта (населенных пунктов) с границами земельных участков), содержащихся в документах территориального планирования, содержащемуся в Едином государственном реестре недвижимости описанию местоположения границ указанных населенных пунктов, которое было изменено в соответствии с федеральным законом при внесении в Единый государственный реестр недвижимости сведений о границах населенных пунктов;

4) несоответствие установленных градостроительным регламентом ограничений использования земельных участков и объектов капитального строительства, расположенных полностью или частично в границах зон с особыми условиями использования территорий, территорий достопримечательных мест федерального, регионального и местного значения, содержащимся в Едином государственном реестре недвижимости ограничениям использования объектов недвижимости в пределах таких зон, территорий;

5) установление, изменение, прекращение существования зоны с особыми условиями использования территории, установление, изменение границ территории объекта культурного наследия, территории исторического поселения федерального значения, территории исторического поселения регионального значения;

6) принятие решения о комплексном развитии территории или заключение в соответствии со статьей 70 Градостроительного кодекса Российской Федерации договора о комплексном развитии территории;

7) обнаружение мест захоронений погибших при защите Отечества, расположенных в границах муниципальных образований;

8) несоответствие сведений о границах территориальных зон, содержащихся в правилах землепользования и застройки, содержащемуся в Едином государственном реестре недвижимости описанию местоположения границ указанных территориальных зон, которое было изменено в соответствии с федеральным законом при внесении в Единый государственный реестр недвижимости сведений о границах территориальных зон.

Статья 7. Градостроительные планы земельных участков

1. В соответствии со статьей 57.3 Градостроительного кодекса Российской Федерации градостроительный план земельного участка выдается в целях обеспечения субъектов градостроительной деятельности информацией, необходимой для архитектурно-строительного проектирования, строительства, реконструкции объектов капитального строительства в границах земельного участка.

2. В соответствии с Законом Рязанской области от 28.12.2018 № 106-ОЗ «О перераспределении отдельных полномочий в области градостроительной деятельности между органами местного самоуправления муниципальных образований Рязанской области и органами государственной власти Рязанской области» полномочия органов местного самоуправления по подготовке, регистрации и выдаче градостроительных планов земельных участков осуществляет исполнительный орган Рязанской области, уполномоченный в сфере градостроительной деятельности.

3. В соответствии с постановлением Правительства Рязанской области от 06.08.2008 № 153 исполнительным органом Рязанской области, уполномоченным в сфере градостроительной деятельности, является главное управление архитектуры и градостроительства Рязанской области.

4. В соответствии с распоряжением Правительства Рязанской области от 07.02.2019 № 62-р обеспечение реализации отдельных полномочий в области градостроительной деятельности главного управления архитектуры и градостроительства Рязанской области, перераспределенных между органами местного самоуправления муниципальных образований Рязанской области и органами государственной власти Рязанской области, в части подготовки, регистрации и выдачи градостроительных планов земельных участков относится к полномочиям государственного казенного учреждения Рязанской области «Центр градостроительного развития Рязанской области».

Статья 8. Разрешение на строительство, реконструкцию и ввод объектов капитального строительства в эксплуатацию

1. Разрешение на строительство, реконструкцию объектов капитального строительства выдается органами местного самоуправления в соответствии со статьей 51 Градостроительного кодекса Российской Федерации.

2. В соответствии с Законом Рязанской области от 28.12.2018 № 106-ОЗ «О перераспределении отдельных полномочий в области градостроительной деятельности между органами местного самоуправления муниципальных образований Рязанской области и органами государственной власти Рязанской области» полномочия органов местного самоуправления по выдаче разрешения на строительство, разрешения на ввод объектов в эксплуатацию в случае, если проектная документация объектов капитального строительства и результаты инженерных изысканий, выполненных для подготовки такой проектной документации, подлежат экспертизе, отказ в выдаче таких разрешений осуществляет исполнительный орган Рязанской области, уполномоченный в сфере

градостроительной деятельности.

3. Согласно постановлению Правительства Рязанской области от 06.08.2008 № 153 исполнительным органом Рязанской области, уполномоченным в сфере градостроительной деятельности, является главное управление архитектуры и градостроительства Рязанской области.

4. В соответствии с распоряжением Правительства Рязанской области от 07.02.2019 № 62-р обеспечение реализации отдельных полномочий в области градостроительной деятельности главного управления архитектуры и градостроительства Рязанской области, перераспределенных между органами местного самоуправления муниципальных образований Рязанской области и органами государственной власти Рязанской области, в части выдачи разрешения на строительство, разрешения на ввод объектов в эксплуатацию в случае, если проектная документация объектов капитального строительства и результаты инженерных изысканий, выполненных для подготовки такой проектной документации, подлежат экспертизе, отказ в выдаче таких разрешений относится к полномочиям государственного казенного учреждения Рязанской области «Центр градостроительного развития Рязанской области».

Раздел 2. Градостроительные регламенты

Статья 9. Общие требования, предъявляемые к установлению градостроительных регламентов

1. Градостроительным регламентом определяется правовой режим земельных участков, равно как всего, что находится над и под поверхностью земельных участков и используется в процессе их застройки и последующей эксплуатации объектов капитального строительства.

2. Градостроительные регламенты установлены с учетом:

1) фактического использования земельных участков и объектов капитального строительства в границах территориальной зоны;

2) возможного сочетания в пределах одной территориальной зоны различных видов существующего и планируемого использования земельных участков и объектов капитального строительства;

3) функциональных зон и характеристик их планируемого развития, определенных документами территориального планирования муниципальных образований;

4) видов территориальных зон;

5) требований охраны объектов культурного наследия, а также особо охраняемых природных территорий, и иных природных объектов.

3. Действие градостроительных регламентов распространяется в равной мере на все земельные участки и объекты капитального строительства, расположенные в границах территориальных зон, определенных на карте градостроительного зонирования, за исключением земельных участков, указанных в части 4 настоящей статьи.

4. Действие градостроительного регламента не распространяется на земельные участки:

1) в границах территорий памятников и ансамблей, включенных в Единый государственный реестр объектов культурного наследия (памятников истории и культуры) народов Российской Федерации, а также в границах территорий памятников или ансамблей, которые являются вновь выявленными объектами культурного наследия;

2) в границах территорий общего пользования;

3) предназначенные для размещения линейных объектов и (или) занятые линейными объектами;

4) предоставленные для добычи полезных ископаемых.

Статья 10. Перечень территориальных зон, установленных на карте градостроительного зонирования

В результате градостроительного зонирования территории муниципального образования – Касимовский муниципальный округ Рязанской области применительно к территории города Касимов с прилегающей территорией в кадастровых кварталах 62:04:2250103, 62:04:2240301, 62:04:2210103, 62:04:2210104, 62:04:2210301, 62:04:2220202, 62:04:2270101, 62:04:2260103, 62:04:2260101, 62:04:2250101, за исключением территорий, расположенных в границах Овчинниковского, Крутоярского, Ахматовского, Торбаевского, Булгаковского, Лашманского, Лощининского сельских округов Касимовского района Рязанской области на карте градостроительного зонирования установлены территориальные зоны, представленные в таблице 10.1.

Таблица 10.1

Обозначение территориальной зоны	Наименование (код) территориальной зоны
1.1	Зона застройки индивидуальными жилыми домами
1.2	Зона застройки малоэтажными жилыми домами
1.3	Зона застройки среднеэтажными жилыми домами
1.4	Зона застройки многоэтажными жилыми домами
2.1	Многофункциональная общественно-деловая зона
2.2	Зона специализированной общественной застройки
2.3	Зона исторической застройки
2.5	Зона размещения объектов социального и коммунально-бытового назначения

Обозначение территориальной зоны	Наименование (код) территориальной зоны
2.6	Зона смешанной и общественно-деловой застройки
3.1	Производственная зона
3.2	Коммунально-складская зона
3.3	Зона инженерной инфраструктуры
3.4	Зона транспортной инфраструктуры
3.5	Коммунально-складская зона в границах населенных пунктов
4.1	Зона садоводства, огородничества
4.5	Иная зона сельскохозяйственного назначения
5.1	Зона озелененных территорий общего пользования
ООТ-3	Зона особо охраняемой территории
5.6	Зона озелененных территорий специального назначения
6.1	Зона кладбищ
7.1	Иная зона

Статья 11. Виды разрешенного использования и предельные параметры земельных участков и объектов капитального строительства

1. Применительно к каждой территориальной зоне устанавливаются следующие виды разрешенного использования земельных участков и объектов капитального строительства:

1) основные виды разрешенного использования;

2) условно разрешенные виды использования;

3) вспомогательные виды разрешенного использования, допустимые только в качестве дополнительных по отношению к основным видам разрешенного использования и условно разрешенным видам использования и осуществляемые совместно с ними.

2. Виды разрешенного использования земельных участков, содержащиеся в градостроительных регламентах, установлены в соответствии с

Градостроительным кодексом Российской Федерации, классификатором видов разрешенного использования земельных участков, утвержденным федеральным органом исполнительной власти, осуществляющим функции по выработке государственной политики и нормативному регулированию в сфере земельных отношений.

3. Текстовое наименование вида разрешенного использования земельного участка и его код (числовое обозначение) являются равнозначными.

4. Виды разрешенного использования объектов капитального строительства содержатся в описании видов разрешенного использования земельных участков и отдельно не устанавливаются.

5. Предельные параметры разрешенного строительства, реконструкции объектов капитального строительства применительно к вспомогательным видам разрешенного использования для всех территориальных зон устанавливаются идентичными, установленным предельным параметрам разрешенного строительства, реконструкции объектов капитального строительства, установленным для основных и условно разрешенных видов использования, совместно с которыми применяются вспомогательные виды разрешенного использования.

6. Если предельные размеры земельных участков, в том числе их площадь и предельные параметры разрешенного строительства, реконструкции объектов капитального строительства не устанавливаются в территориальных зонах, то такие предельные размеры земельных участков, в том числе их площадь и предельные параметры разрешенного строительства, реконструкции объектов капитального строительства не подлежат установлению (далее - НПУ).

7. Предельные размеры земельных участков, в том числе их площадь, не распространяются на отношения по землепользованию, возникшие до вступления в силу настоящих правил землепользования и застройки, в том числе на отношения по приобретению в установленном порядке гражданами и юридическими лицами, имеющими в собственности, безвозмездном пользовании, хозяйственном ведении или оперативном управлении объекты капитального строительства, расположенные на земельных участках, находящихся в государственной или муниципальной собственности, прав на эти земельные участки при условии, что соответствующие объекты капитального строительства существовали на законных основаниях до вступления в силу настоящих правил землепользования и застройки.

8. При определении количества этажей объектов капитального строительства учитываются все этажи, включая подземные, подвальный, цокольный, надземные, технические, мансардный; не учитывают: подполье, проветриваемое подполье, техническое подполье, технические пространства, чердак, технический чердак, расположенные на крыше технические помещения (крышные котельные, машинные отделения лифтов, помещения вентиляционных камер и другие).

При размещении объекта капитального строительства на земельном участке с уклоном первым надземным следует считать этаж с отметкой пола помещений выше наиболее низкой планировочной отметки земли.

9. Высота объекта капитального строительства определяется как вертикальный размер, измеряемый от проектной отметки земли до верхней отметки самого

высокого конструктивного элемента здания (парапет кровли, карниз, конек кровли, верх фронтона, купол, шпиль, башня).

10. Процент застройки в границах земельного участка, определяется как отношение суммарной площади земельного участка, которая может быть застроена, ко всей площади земельного участка.

11. Ширина улиц и дорог принимается, м: магистральных дорог - 50-100; магистральных улиц - 40-100; улиц и дорог местного значения - 15-30.

Статья 11.1. Зона застройки индивидуальными жилыми домами (1.1)

1. Зона застройки индивидуальными жилыми домами предназначена преимущественно для застройки индивидуальными и блокированными жилыми домами, с возможностью размещения малоэтажных многоквартирных жилых домов, а также отдельно стоящих, встроенных или пристроенных объектов государственного управления, социального, коммунально-бытового назначения, обеспечивающих потребности жителей.

2. Виды разрешенного использования земельных участков и объектов капитального строительства в зоне застройки индивидуальными жилыми домами представлены в таблице 11.1.1.

Таблица 11.1.1

Вид разрешенного использования	Наименование вида разрешенного использования	Код вида разрешенного использования
Основные виды разрешенного использования	для индивидуального жилищного строительства;	2.1
	для ведения личного подсобного хозяйства (приусадебный земельный участок);	2.2
	блокированная жилая застройка;	2.3
	хранение автотранспорта;	2.7.1
	предоставление коммунальных услуг;	3.1.1
	административные здания организаций, обеспечивающих предоставление коммунальных услуг;	3.1.2
	социальное обслуживание;	3.2
	бытовое обслуживание;	3.3
	амбулаторно-поликлиническое обслуживание;	3.4.1
	дошкольное, начальное и среднее общее образование;	3.5.1
	объекты культурно-досуговой деятельности;	3.6.1
	государственное управление;	3.8.1
	магазины;	4.4
	обеспечение спортивно-зрелищных мероприятий;	5.1.1
	обеспечение занятий спортом в помещениях;	5.1.2
	площадки для занятий спортом;	5.1.3
	обеспечение внутреннего правопорядка;	8.3
	земельные участки (территории) общего пользования.	12.0
Условно разрешенные виды использования	малоэтажная многоквартирная жилая застройка;	2.1.1
	деловое управление;	4.1
	банковская и страховая деятельность;	4.5
	общественное питание;	4.6
	гостиничное обслуживание;	4.7

Вид разрешенного использования	Наименование вида разрешенного использования	Код вида разрешенного использования
Вспомогательные виды разрешенного использования	не подлежат установлению.	-

3. Предельные размеры земельных участков, в том числе их площадь и предельные параметры разрешенного строительства, реконструкции объектов капитального строительства в зоне застройки индивидуальными жилыми домами представлены в таблице 11.1.2.

Таблица 11.1.2

Код вида разрешенного использования	Размер земельного участка (м)		Площадь земельного участка (кв.м)		Минимальный отступ от границ земельного участка (м)	Предельное количество этажей/ предельная высота зданий, строений, сооружений (м)	Максимальный процент застройки в границах земельного участка (%)
	Мин.	Макс.	Мин.	Макс.			
Основные виды разрешенного использования							
2.1	15	100	600***	2500*** (5000)*[4]	3	3*/20	40
2.2	15	100	600***	2500*** (5000)*[4]	3	3*/20	40
2.3	НПУ	100	200	2500	3 (0)**	3*/20	40
2.7.1	НПУ	НПУ	30	80	НПУ	1*/4	НПУ
3.1.1	НПУ	НПУ	НПУ	НПУ	НПУ	НПУ	НПУ
3.1.2	НПУ	НПУ	600	НПУ	3	НПУ	60
3.2	НПУ	НПУ	600	НПУ	3	3/20	60
3.3	НПУ	НПУ	600	НПУ	3	3/20	60
3.4.1	НПУ	НПУ	1000	НПУ	3	НПУ	60
3.5.1	НПУ	НПУ	1000	НПУ	3	НПУ	60
3.6.1	НПУ	НПУ	1000	НПУ	3	НПУ	60
3.8.1	НПУ	НПУ	1000	НПУ	3	НПУ	60
4.4	НПУ	НПУ	600	НПУ	3	3/20	60
5.1.1	НПУ	НПУ	1000	НПУ	НПУ	НПУ	60
5.1.2	НПУ	НПУ	1000	НПУ	3	НПУ	60
5.1.3	НПУ	НПУ	НПУ	НПУ	НПУ	НПУ	НПУ
8.3	НПУ	НПУ	НПУ	НПУ	3	НПУ	60
12.0	НПУ	НПУ	НПУ	НПУ	НПУ	НПУ	НПУ
Условно разрешенные виды использования							
2.1.1	НПУ	НПУ	1000	НПУ	3	4*/НПУ	60
4.1	НПУ	НПУ	600	НПУ	3	3/20	60
4.5	НПУ	НПУ	600	НПУ	3	3/20	60
4.6	НПУ	НПУ	600	НПУ	3	3/20	60
4.7	НПУ	НПУ	600	НПУ	3	3/20	60

Код вида разрешенного использования	Размер земельного участка (м)		Площадь земельного участка (кв.м)		Минимальный отступ от границ земельного участка (м)	Предельное количество этажей/ предельная высота зданий, строений, сооружений (м)	Максимальный процент застройки в границах земельного участка (%)
	Мин.	Макс.	Мин.	Макс.			
* При определении предельного количества этажей учитываются все надземные этажи, в том числе технические этажи, мансардные, а также цокольный этаж, если верх его перекрытия находится выше средней планировочной отметки земли не менее чем на 2 метра. *** Предельные (максимальные и минимальные) площади земельных участков, предоставляемых лицам, указанным в частях 1 и 2 статьи 4.1 Закона Рязанской области от 30.11.2011 № 109-ОЗ «О бесплатном предоставлении в собственность граждан земельных участков на территории Рязанской области» устанавливаются в соответствии с частью 1 статьи 4.3 указанного Закона. Предельные минимальные площади земельных участков, предоставляемых лицам, указанным в пунктах 4 и 4.1 статьи 5 Закона Российской Федерации от 15.01.1993 № 4301-1 «О статусе Героев Советского Союза, Героев Российской Федерации и полных кавалеров ордена Славы», устанавливаются в соответствии с пунктом 4 статьи 5 указанного закона». *[4] Предельная максимальная площадь земельных участков, предоставляемых лицам, указанным в пунктах 4 и 4.1 статьи 5 Закона Российской Федерации от 15.01.1993 № 4301-1 «О статусе Героев Советского Союза, Героев Российской Федерации и полных кавалеров ордена Славы» - 5000 кв.м.						

Статья 11.2. Зона застройки малоэтажными жилыми домами (1.2)

1. Зона застройки малоэтажными жилыми домами предназначена преимущественно для застройки малоэтажными многоквартирными, индивидуальными и блокированными жилыми домами, с возможностью среднеэтажных жилых домов, а также отдельно стоящих, встроенных или пристроенных объектов государственного управления, социального, коммунального назначения, культурно-досуговой деятельности, обеспечивающих потребности жителей.

2. Виды разрешенного использования земельных участков и объектов капитального строительства в зоне застройки малоэтажными жилыми домами представлены в таблице 11.2.1.

Таблица 11.2.1

Вид разрешенного использования	Наименование вида разрешенного использования	Код вида разрешенного использования
Основные виды разрешенного использования	для индивидуального жилищного строительства;	2.1
	малоэтажная многоквартирная жилая застройка;	2.1.1
	для ведения личного подсобного хозяйства (приусадебный земельный участок);	2.2
	блокированная жилая застройка;	2.3
	хранение автотранспорта;	2.7.1
	предоставление коммунальных услуг;	3.1.1
	административные здания организаций, обеспечивающих предоставление коммунальных услуг;	3.1.2

Вид разрешенного использования	Наименование вида разрешенного использования	Код вида разрешенного использования
	социальное обслуживание;	3.2
	бытовое обслуживание;	3.3
	амбулаторно-поликлиническое обслуживание;	3.4.1
	дошкольное, начальное и среднее общее образование;	3.5.1
	объекты культурно-досуговой деятельности;	3.6.1
	государственное управление;	3.8.1
	магазины;	4.4
	обеспечение занятий спортом в помещениях;	5.1.2
	площадки для занятий спортом;	5.1.3
	обеспечение внутреннего правопорядка;	8.3
	земельные участки (территории) общего пользования.	12.0
Условно разрешенные виды использования	среднеэтажная жилая застройка;	2.5
	деловое управление;	4.1
	банковская и страховая деятельность;	4.5
	общественное питание;	4.6
	гостиничное обслуживание;	4.7
	стоянка транспортных средств.	4.9.2
Вспомогательные виды разрешенного использования	не подлежат установлению.	-

3. Предельные размеры земельных участков, в том числе их площадь и предельные параметры разрешенного строительства, реконструкции объектов капитального строительства в зоне застройки малоэтажными жилыми домами представлены в таблице 11.2.2.

Таблица 11.2.2

Код вида разрешенного использования	Размер земельного участка (м)		Площадь земельного участка (кв.м)		Минимальный отступ от границ земельного участка (м)	Предельное количество этажей/ предельная высота зданий, строений, сооружений (м)	Максимальный процент застройки в границах земельного участка (%)
	Мин.	Макс.	Мин.	Макс.			
Основные виды разрешенного использования							
2.1	15	100	600***	2500*** (5000)*[4]	3	3*/20	40
2.1.1	НПУ	НПУ	1000	НПУ	3	4*/НПУ	60
2.2	15	100	600***	2500*** (5000)*[4]	3	3*/20	40
2.3	НПУ	100	200	2500	3 (0)**	3*/20	40
2.7.1	НПУ	НПУ	30	80	НПУ	1*/4	НПУ
3.1.1	НПУ	НПУ	НПУ	НПУ	НПУ	НПУ	НПУ
3.1.2	НПУ	НПУ	600	НПУ	3	НПУ	60
3.2	НПУ	НПУ	600	НПУ	3	3/20	60
3.3	НПУ	НПУ	600	НПУ	3	3/20	60
3.4.1	НПУ	НПУ	1000	НПУ	3	НПУ	60
3.5.1	НПУ	НПУ	1000	НПУ	3	НПУ	60
3.6.1	НПУ	НПУ	1000	НПУ	3	НПУ	60

Код вида разрешенного использования	Размер земельного участка (м)		Площадь земельного участка (кв.м)		Минимальный отступ от границ земельного участка (м)	Предельное количество этажей/ предельная высота зданий, строений, сооружений (м)	Максимальный процент застройки в границах земельного участка (%)
	Мин.	Макс.	Мин.	Макс.			
3.8.1	НПУ	НПУ	1000	НПУ	3	НПУ	60
4.4	НПУ	НПУ	600	НПУ	3	3/20	60
5.1.2	НПУ	НПУ	1000	НПУ	3	НПУ	60
5.1.3	НПУ	НПУ	НПУ	НПУ	НПУ	НПУ	НПУ
8.3	НПУ	НПУ	НПУ	НПУ	3	НПУ	60
12.0	НПУ	НПУ	НПУ	НПУ	НПУ	НПУ	НПУ
Условно разрешенные виды использования							
2.5	НПУ	НПУ	1500	НПУ	НПУ	8*/НПУ	60
4.1	НПУ	НПУ	600	НПУ	3	3/20	60
4.5	НПУ	НПУ	600	НПУ	3	3/20	60
4.6	НПУ	НПУ	600	НПУ	3	3/20	60
4.7	НПУ	НПУ	600	НПУ	3	3/20	60
4.9.2	НПУ	НПУ	НПУ	НПУ	НПУ	НПУ	НПУ

* При определении предельного количества этажей учитываются все надземные этажи, в том числе технические этажи, мансардные, а также цокольный этаж, если верх его перекрытия находится выше средней планировочной отметки земли не менее чем на 2 метра.

** Минимальный отступ от границ земельного участка между соседними жилыми домами имеющими общие боковые стены без проемов - 0 м.

*** Предельные (максимальные и минимальные) площади земельных участков, предоставляемых лицам, указанным в частях 1 и 2 статьи 4.1 Закона Рязанской области от 30.11.2011 № 109-ОЗ «О бесплатном предоставлении в собственность граждан земельных участков на территории Рязанской области» устанавливаются в соответствии с частью 1 статьи 4.3 указанного Закона. Предельные минимальные площади земельных участков, предоставляемых лицам, указанным в пунктах 4 и 4.1 статьи 5 Закона Российской Федерации от 15.01.1993 № 4301-1 «О статусе Героев Советского Союза, Героев Российской Федерации и полных кавалеров ордена Славы», устанавливаются в соответствии с пунктом 4 статьи 5 указанного закона».

*[4] Предельная максимальная площадь земельных участков, предоставляемых лицам, указанным в пунктах 4 и 4.1 статьи 5 Закона Российской Федерации от 15.01.1993 № 4301-1 «О статусе Героев Советского Союза, Героев Российской Федерации и полных кавалеров ордена Славы» - 5000 кв.м.

Статья 11.3. Зона застройки среднеэтажными жилыми домами (1.3)

1. Зона застройки среднеэтажными жилыми домами предназначена преимущественно для застройки среднеэтажными и малоэтажными многоквартирными жилыми домами, с возможностью многоэтажных жилых домов, а также отдельно стоящих, встроенных или пристроенных объектов государственного управления, социального, коммунального назначения, культурно-досуговой деятельности, обеспечивающих потребности жителей.

2. Виды разрешенного использования земельных участков и объектов капитального строительства в зоне застройки среднеэтажными жилыми домами представлены в таблице 11.3.1.

Таблица 11.3.1

Вид разрешенного использования	Наименование вида разрешенного использования	Код вида разрешенного использования
Основные виды разрешенного использования	малоэтажная многоквартирная жилая застройка;	2.1.1
	среднеэтажная жилая застройка;	2.5
	хранение автотранспорта;	2.7.1
	предоставление коммунальных услуг;	3.1.1
	административные здания организаций, обеспечивающих предоставление коммунальных услуг;	3.1.2
	социальное обслуживание;	3.2
	бытовое обслуживание;	3.3
	амбулаторно-поликлиническое обслуживание;	3.4.1
	дошкольное, начальное и среднее общее образование;	3.5.1
	объекты культурно-досуговой деятельности;	3.6.1
	государственное управление;	3.8.1
	магазины;	4.4
	обеспечение занятий спортом в помещениях;	5.1.2
	площадки для занятий спортом;	5.1.3
	обеспечение внутреннего правопорядка;	8.3
	земельные участки (территории) общего пользования.	12.0
Условно разрешенные виды использования	многоэтажная жилая застройка (высотная застройка);	2.6
	деловое управление;	4.1
	банковская и страховая деятельность;	4.5
	общественное питание;	4.6
	гостиничное обслуживание;	4.7
	стоянка транспортных средств.	4.9.2
Вспомогательные виды разрешенного использования	не подлежат установлению.	-

3. Предельные размеры земельных участков, в том числе их площадь и предельные параметры разрешенного строительства, реконструкции объектов капитального строительства в зоне застройки среднеэтажными жилыми домами представлены в таблице 11.3.2.

Таблица 11.3.2

Код вида разрешенного использования	Размер земельного участка (м)		Площадь земельного участка (кв.м)		Минимальный отступ от границ земельного участка (м)	Предельное количество этажей/ предельная высота зданий, строений, сооружений (м)	Максимальный процент застройки в границах земельного участка (%)
	Мин.	Макс.	Мин.	Макс.			
Основные виды разрешенного использования							
2.1.1	НПУ	НПУ	1000	НПУ	3	4*/НПУ	60
2.5	НПУ	НПУ	1500	НПУ	НПУ	8*/НПУ	60
2.7.1	НПУ	НПУ	30	80	НПУ	1*/4	НПУ
3.1.1	НПУ	НПУ	НПУ	НПУ	НПУ	НПУ	НПУ
3.1.2	НПУ	НПУ	600	НПУ	3	НПУ	60
3.2	НПУ	НПУ	600	НПУ	3	3/20	60
3.3	НПУ	НПУ	600	НПУ	3	3/20	60

Код вида разрешенного использования	Размер земельного участка (м)		Площадь земельного участка (кв.м)		Минимальный отступ от границ земельного участка (м)	Предельное количество этажей/ предельная высота зданий, строений, сооружений (м)	Максимальный процент застройки в границах земельного участка (%)
	Мин.	Макс.	Мин.	Макс.			
3.4.1	НПУ	НПУ	1000	НПУ	3	НПУ	60
3.5.1	НПУ	НПУ	1000	НПУ	3	НПУ	60
3.6.1	НПУ	НПУ	1000	НПУ	3	НПУ	60
3.8.1	НПУ	НПУ	1000	НПУ	3	НПУ	60
4.4	НПУ	НПУ	600	НПУ	3	3/20	60
5.1.2	НПУ	НПУ	1000	НПУ	3	НПУ	60
5.1.3	НПУ	НПУ	НПУ	НПУ	НПУ	НПУ	НПУ
8.3	НПУ	НПУ	НПУ	НПУ	3	НПУ	60
12.0	НПУ	НПУ	НПУ	НПУ	НПУ	НПУ	НПУ
Условно разрешенные виды использования							
2.6	НПУ	НПУ	2000	НПУ	НПУ	12*/НПУ	60
4.1	НПУ	НПУ	600	НПУ	3	3/20	60
4.5	НПУ	НПУ	600	НПУ	3	3/20	60
4.6	НПУ	НПУ	600	НПУ	3	3/20	60
4.7	НПУ	НПУ	600	НПУ	3	3/20	60
4.9.2	НПУ	НПУ	НПУ	НПУ	НПУ	НПУ	НПУ
* При определении предельного количества этажей учитываются все надземные этажи, в том числе технические этажи, мансардные, а также цокольный этаж, если верх его перекрытия находится выше средней планировочной отметки земли не менее чем на 2 метра.							

Статья 11.4. Зона застройки многоэтажными жилыми домами (1.4)

1. Зона застройки многоэтажными жилыми домами предназначена преимущественно для застройки многоэтажными и среднеэтажными многоквартирными жилыми домами, а также отдельно стоящих, встроенных или пристроенных объектов государственного управления, социального, коммунального назначения, культурно-досуговой деятельности, обеспечивающих потребности жителей.

2. Виды разрешенного использования земельных участков и объектов капитального строительства в зоне застройки многоэтажными жилыми домами представлены в таблице 11.4.1.

Таблица 11.4.1

Вид разрешенного использования	Наименование вида разрешенного использования	Код вида разрешенного использования
Основные виды разрешенного использования	многоэтажная жилая застройка (высотная застройка);	2.6
	хранение автотранспорта;	2.7.1
	предоставление коммунальных услуг;	3.1.1
	административные здания организаций, обеспечивающих предоставление коммунальных услуг;	3.1.2
	социальное обслуживание;	3.2
	бытовое обслуживание;	3.3

Вид разрешенного использования	Наименование вида разрешенного использования	Код вида разрешенного использования
	амбулаторно-поликлиническое обслуживание;	3.4.1
	дошкольное, начальное и среднее общее образование;	3.5.1
	объекты культурно-досуговой деятельности;	3.6.1
	государственное управление;	3.8.1
	магазины;	4.4
	обеспечение занятий спортом в помещениях;	5.1.2
	площадки для занятий спортом;	5.1.3
	обеспечение внутреннего правопорядка;	8.3
	земельные участки (территории) общего пользования.	12.0
Условно разрешенные виды использования	среднеэтажная жилая застройка;	2.5
	деловое управление;	4.1
	банковская и страховая деятельность;	4.5
	общественное питание;	4.6
	гостиничное обслуживание;	4.7
	стоянка транспортных средств.	4.9.2
Вспомогательные виды разрешенного использования	не подлежат установлению.	-

3. Предельные размеры земельных участков, в том числе их площадь и предельные параметры разрешенного строительства, реконструкции объектов капитального строительства в зоне застройки многоэтажными жилыми домами представлены в таблице 11.4.2.

Таблица 11.4.2

Код вида разрешенного использования	Размер земельного участка (м)		Площадь земельного участка (кв.м)		Минимальный отступ от границ земельного участка (м)	Предельное количество этажей/ предельная высота зданий, строений, сооружений (м)	Максимальный процент застройки в границах земельного участка (%)
	Мин.	Макс.	Мин.	Макс.			
Основные виды разрешенного использования							
2.6	НПУ	НПУ	2000	НПУ	НПУ	12*/НПУ	60
2.7.1	НПУ	НПУ	30	80	НПУ	1*/4	НПУ
3.1.1	НПУ	НПУ	НПУ	НПУ	НПУ	НПУ	НПУ
3.1.2	НПУ	НПУ	600	НПУ	3	НПУ	60
3.2	НПУ	НПУ	600	НПУ	3	3/20	60
3.3	НПУ	НПУ	600	НПУ	3	3/20	60
3.4.1	НПУ	НПУ	1000	НПУ	3	НПУ	60
3.5.1	НПУ	НПУ	1000	НПУ	3	НПУ	60
3.6.1	НПУ	НПУ	1000	НПУ	3	НПУ	60
3.8.1	НПУ	НПУ	1000	НПУ	3	НПУ	60
4.4	НПУ	НПУ	600	НПУ	3	3/20	60
5.1.2	НПУ	НПУ	1000	НПУ	3	НПУ	60
5.1.3	НПУ	НПУ	НПУ	НПУ	НПУ	НПУ	НПУ
8.3	НПУ	НПУ	НПУ	НПУ	3	НПУ	60
12.0	НПУ	НПУ	НПУ	НПУ	НПУ	НПУ	НПУ

Код вида разрешенного использования	Размер земельного участка (м)		Площадь земельного участка (кв.м)		Минимальный отступ от границ земельного участка (м)	Предельное количество этажей/ предельная высота зданий, строений, сооружений (м)	Максимальный процент застройки в границах земельного участка (%)
	Мин.	Макс.	Мин.	Макс.			
Условно разрешенные виды использования							
2.5	НПУ	НПУ	1500	НПУ	НПУ	8*/НПУ	60
4.1	НПУ	НПУ	600	НПУ	3	3/20	60
4.5	НПУ	НПУ	600	НПУ	3	3/20	60
4.6	НПУ	НПУ	600	НПУ	3	3/20	60
4.7	НПУ	НПУ	600	НПУ	3	3/20	60
4.9.2	НПУ	НПУ	НПУ	НПУ	НПУ	НПУ	НПУ
* При определении предельного количества этажей учитываются все надземные этажи, в том числе технические этажи, мансардные, а также цокольный этаж, если верх его перекрытия находится выше средней планировочной отметки земли не менее чем на 2 метра.							

Статья 11.5. Многофункциональная общественно-деловая зона (2.1)

1. Многофункциональная общественно-деловая зона предназначена для размещения объектов делового, общественного и коммерческого назначения.

2. Виды разрешенного использования земельных участков и объектов капитального строительства в многофункциональной общественно-деловой зоне представлены в таблице 11.5.1.

Таблица 11.5.1

Вид разрешенного использования	Наименование вида разрешенного использования	Код вида разрешенного использования
Основные виды разрешенного использования	предоставление коммунальных услуг;	3.1.1
	административные здания организаций, обеспечивающих предоставление коммунальных услуг;	3.1.2
	оказание социальной помощи населению;	3.2.2
	оказание услуг связи;	3.2.3
	общежития;	3.2.4
	бытовое обслуживание;	3.3
	объекты культурно-досуговой деятельности;	3.6.1
	государственное управление;	3.8.1
	деловое управление;	4.1
	объекты торговли (торговые центры, торгово - развлекательные центры (комплексы);	4.2
	рынки;	4.3
	магазины;	4.4
	банковская и страховая деятельность;	4.5
	общественное питание;	4.6
	гостиничное обслуживание;	4.7
	развлекательные мероприятия	4.8.1
	служебные гаражи;	4.9
	стоянка транспортных средств;	4.9.2

Вид разрешенного использования	Наименование вида разрешенного использования	Код вида разрешенного использования
	выставочно-ярмарочная деятельность;	4.10
	обеспечение занятий спортом в помещениях;	5.1.2
	площадки для занятий спортом;	5.1.3
	обслуживание перевозок пассажиров;	7.2.2
	обеспечение внутреннего правопорядка;	8.3
	земельные участки (территории) общего пользования.	12.0
Условно разрешенные виды использования	не подлежат установлению.	-
Вспомогательные виды разрешенного использования	не подлежат установлению.	-

3. Предельные размеры земельных участков, в том числе их площадь и предельные параметры разрешенного строительства, реконструкции объектов капитального строительства в многофункциональной общественно-деловой зоне представлены в таблице 11.5.2.

Таблица 11.5.2

Код вида разрешенного использования	Размер земельного участка (м)		Площадь земельного участка (кв.м)		Минимальный отступ от границ земельного участка (м)	Предельное количество этажей/ предельная высота зданий, строений, сооружений (м)	Максимальный процент застройки в границах земельного участка (%)
	Мин.	Макс.	Мин.	Макс.			
Основные виды разрешенного использования							
3.1.1	НПУ	НПУ	НПУ	НПУ	НПУ	НПУ	НПУ
3.1.2	НПУ	НПУ	600	НПУ	НПУ	НПУ	60
3.2.2	НПУ	НПУ	600	НПУ	НПУ	НПУ	60
3.2.3	НПУ	НПУ	600	НПУ	НПУ	НПУ	60
3.2.4	НПУ	НПУ	600	НПУ	НПУ	НПУ	60
3.3	НПУ	НПУ	600	НПУ	НПУ	НПУ	60
3.6.1	НПУ	НПУ	1000	НПУ	НПУ	НПУ	60
3.8.1	НПУ	НПУ	1000	НПУ	НПУ	НПУ	60
4.1	НПУ	НПУ	600	НПУ	НПУ	НПУ	60
4.2	НПУ	НПУ	600	НПУ	НПУ	НПУ	60
4.3	НПУ	НПУ	600	НПУ	НПУ	НПУ	60
4.4	НПУ	НПУ	600	НПУ	НПУ	НПУ	60
4.5	НПУ	НПУ	600	НПУ	НПУ	НПУ	60
4.6	НПУ	НПУ	600	НПУ	НПУ	НПУ	60
4.7	НПУ	НПУ	600	НПУ	НПУ	НПУ	60
4.8.1	НПУ	НПУ	600	НПУ	НПУ	НПУ	60
4.9	НПУ	НПУ	600	НПУ	НПУ	НПУ	60
4.9.2	НПУ	НПУ	НПУ	НПУ	НПУ	НПУ	НПУ
4.10	НПУ	НПУ	600	НПУ	НПУ	НПУ	60
5.1.2	НПУ	НПУ	600	НПУ	НПУ	НПУ	60
5.1.3	НПУ	НПУ	НПУ	НПУ	НПУ	НПУ	НПУ
7.2.2	НПУ	НПУ	600	НПУ	НПУ	НПУ	60
8.3	НПУ	НПУ	600	НПУ	НПУ	НПУ	60

Код вида разрешенного использования	Размер земельного участка (м)		Площадь земельного участка (кв.м)		Минимальный отступ от границ земельного участка (м)	Предельное количество этажей/ предельная высота зданий, строений, сооружений (м)	Максимальный процент застройки в границах земельного участка (%)
	Мин.	Макс.	Мин.	Макс.			
12.0	НПУ	НПУ	НПУ	НПУ	НПУ	НПУ	НПУ

Статья 11.6. Зона специализированной общественной застройки (2.2)

1. Зона специализированной общественной застройки предназначена для размещения объектов религиозного использования.

2. Виды разрешенного использования земельных участков и объектов капитального строительства в зоне специализированной общественной застройки представлены в таблице 11.6.1.

Таблица 11.6.1

Вид разрешенного использования	Наименование вида разрешенного использования	Код вида разрешенного использования
Основные виды разрешенного использования	религиозное использование.	3.7
Условно разрешенные виды использования	не подлежат установлению.	-
Вспомогательные виды разрешенного использования	не подлежат установлению.	-

3. Предельные размеры земельных участков, в том числе их площадь и предельные параметры разрешенного строительства, реконструкции объектов капитального строительства в зоне специализированной общественной застройки представлены в таблице 11.6.2.

Таблица 11.6.2

Код вида разрешенного использования	Размер земельного участка (м)		Площадь земельного участка (кв.м)		Минимальный отступ от границ земельного участка (м)	Предельное количество этажей/ предельная высота зданий, строений, сооружений (м)	Максимальный процент застройки в границах земельного участка (%)
	Мин.	Макс.	Мин.	Макс.			
Основные виды разрешенного использования							
3.7	НПУ	НПУ	600	НПУ	НПУ	НПУ	60

Статья 11.7. Зона исторической застройки (2.3)

1. Зона исторической застройки устанавливается для изучения, сохранения и восстановления целостности достопримечательного места. Границы зоны определены согласно приказу Министерства культуры Российской Федерации от 7 декабря 2015

г. № 2969 «Об утверждении границ территории и предмета охраны исторического поселения федерального значения город Касимов Рязанской области».

2. Виды разрешенного использования земельных участков и объектов капитального строительства в зоне исторической застройки представлены в таблице 11.7.1.

Таблица 11.7.1

Вид разрешенного использования	Наименование вида разрешенного использования	Код вида разрешенного использования
Основные виды разрешенного использования	историко-культурная деятельность;	9.3
	земельные участки (территории) общего пользования.	12.0
Условно разрешенные виды использования	коммунальное обслуживание;	3.1
	бытовое обслуживание;	3.3
	для индивидуального жилищного строительства;	2.1
	малоэтажная многоквартирная жилая застройка;	2.1.1
	блокированная жилая застройка;	2.3
	амбулаторно-поликлиническое обслуживание;	3.4.1
	дошкольное, начальное и среднее общее образование;	3.5.1
	культурное развитие;	3.6
	религиозное использование;	3.7
	государственное управление;	3.8.1
	деловое управление;	4.1
	рынки;	4.3
	магазины;	4.4
	банковская и страховая деятельность;	4.5
	общественное питание.	4.6
Вспомогательные виды разрешенного использования	не подлежат установлению.	-

3. Предельные размеры земельных участков, в том числе их площадь и предельные параметры разрешенного строительства, реконструкции объектов капитального строительства в зоне специализированной общественной застройки представлены в таблице 11.7.2.

Таблица 11.7.2

Код вида разрешенного использования	Размер земельного участка (м)		Площадь земельного участка (кв.м)		Минимальный отступ от границ земельного участка (м)	Предельная высота зданий, строений, сооружений (м)	Максимальный процент застройки в границах земельного участка (%)
	Мин.	Макс.	Мин.	Макс.			
Основные виды разрешенного использования							
9.3	НПУ	НПУ	НПУ	НПУ	НПУ	8	НПУ
12.0	НПУ	НПУ	НПУ	НПУ	НПУ	8	НПУ
Условно разрешенные виды использования							
3.1	НПУ	НПУ	НПУ	НПУ	НПУ	8	НПУ
3.3	НПУ	НПУ	600	НПУ	НПУ	8	60

Код вида разрешенного использования	Размер земельного участка (м)		Площадь земельного участка (кв.м)		Минимальный отступ от границ земельного участка (м)	Предельная высота зданий, строений, сооружений (м)	Максимальный процент застройки в границах земельного участка (%)
	Мин.	Макс.	Мин.	Макс.			
2.1	15	100	600***	2500*** (5000)*[4]	3	8	40
2.1.1	НПУ	НПУ	1000	НПУ	3	8	60
2.3	НПУ	100	200	2500	3 (0)**	8	40
3.4.1	НПУ	НПУ	1000	НПУ	НПУ	8	60
3.5.1	НПУ	НПУ	1000	НПУ	НПУ	8	60
3.6	НПУ	НПУ	1000	НПУ	НПУ	8	60
3.7	НПУ	НПУ	600	НПУ	НПУ	8	60
3.8.1	НПУ	НПУ	1000	НПУ	НПУ	8	60
4.1	НПУ	НПУ	600	НПУ	НПУ	8	60
4.3	НПУ	НПУ	600	НПУ	НПУ	8	60
4.4	НПУ	НПУ	600	НПУ	НПУ	8	60
4.5	НПУ	НПУ	600	НПУ	НПУ	8	60
4.6	НПУ	НПУ	600	НПУ	НПУ	8	60

** Минимальный отступ от границ земельного участка между соседними жилыми домами имеющими общие боковые стены без проемов - 0 м.

*** Предельные (максимальные и минимальные) площади земельных участков, предоставляемых лицам, указанным в частях 1 и 2 статьи 4.1 Закона Рязанской области от 30.11.2011 № 109-ОЗ «О бесплатном предоставлении в собственность граждан земельных участков на территории Рязанской области» устанавливаются в соответствии с частью 1 статьи 4.3 указанного Закона. Предельные минимальные площади земельных участков, предоставляемых лицам, указанным в пунктах 4 и 4.1 статьи 5 Закона Российской Федерации от 15.01.1993 № 4301-1 «О статусе Героев Советского Союза, Героев Российской Федерации и полных кавалеров ордена Славы», устанавливаются в соответствии с пунктом 4 статьи 5 указанного закона».

*[4] Предельная максимальная площадь земельных участков, предоставляемых лицам, указанным в пунктах 4 и 4.1 статьи 5 Закона Российской Федерации от 15.01.1993 № 4301-1 «О статусе Героев Советского Союза, Героев Российской Федерации и полных кавалеров ордена Славы» - 5000 кв.м.

Статья 11.8. Зона размещения объектов социального и коммунально-бытового назначения (2.5)

1. Зона размещения объектов социального и коммунально-бытового назначения предназначена для размещения объектов здравоохранения, культуры, социального и коммунально-бытового назначения, объектов образования, административных учреждений.

2. Виды разрешенного использования земельных участков и объектов капитального строительства в зоне размещения объектов социального и коммунально-бытового назначения представлены в таблице 11.8.1.

Таблица 11.8.1

Вид разрешенного использования	Наименование вида разрешенного использования	Код вида разрешенного использования
Основные виды разрешенного использования	предоставление коммунальных услуг;	3.1.1
	дома социального обслуживания;	3.2.1
	оказание социальной помощи населению;	3.2.2
	оказание услуг связи;	3.2.3
	общежития;	3.2.4
	бытовое обслуживание;	3.3
	амбулаторно-поликлиническое обслуживание;	3.4.1
	стационарное медицинское обслуживание;	3.4.2
	дошкольное, начальное и среднее общее образование;	3.5.1
	среднее и высшее профессиональное образование;	3.5.2
	объекты культурно-досуговой деятельности;	3.6.1
	государственное управление;	3.8.1
	обеспечение деятельности в области гидрометеорологии и смежных с ней областях;	3.9.1
	обеспечение спортивно-зрелищных мероприятий;	5.1.1
	обеспечение занятий спортом в помещениях;	5.1.2
	площадки для занятий спортом;	5.1.3
	обеспечение внутреннего правопорядка;	8.3
	земельные участки (территории) общего пользования.	12.0
Условно разрешенные виды использования	не подлежат установлению.	-
Вспомогательные виды разрешенного использования	не подлежат установлению.	-

3. Предельные размеры земельных участков, в том числе их площадь и предельные параметры разрешенного строительства, реконструкции объектов капитального строительства в зоне размещения объектов социального и коммунально-бытового назначения представлены в таблице 11.8.2.

Таблица 11.8.2

Код вида разрешенного использования	Размер земельного участка (м)		Площадь земельного участка (кв.м)		Минимальный отступ от границ земельного участка (м)	Предельное количество этажей/ предельная высота зданий, строений, сооружений (м)	Максимальный процент застройки в границах земельного участка (%)
	Мин.	Макс.	Мин.	Макс.			
Основные виды разрешенного использования							
3.1.1	НПУ	НПУ	НПУ	НПУ	НПУ	НПУ	НПУ
3.2.1	НПУ	НПУ	600	НПУ	НПУ	НПУ	60
3.2.2	НПУ	НПУ	600	НПУ	НПУ	НПУ	60
3.2.3	НПУ	НПУ	600	НПУ	НПУ	НПУ	60
3.2.4	НПУ	НПУ	600	НПУ	НПУ	НПУ	60
3.3	НПУ	НПУ	600	НПУ	НПУ	НПУ	60
3.4.1	НПУ	НПУ	1000	НПУ	НПУ	НПУ	60
3.4.2	НПУ	НПУ	1000	НПУ	НПУ	НПУ	60
3.5.1	НПУ	НПУ	1000	НПУ	НПУ	НПУ	60

Код вида разрешенного использования	Размер земельного участка (м)		Площадь земельного участка (кв.м)		Минимальный отступ от границ земельного участка (м)	Предельное количество этажей/ предельная высота зданий, строений, сооружений (м)	Максимальный процент застройки в границах земельного участка (%)
	Мин.	Макс.	Мин.	Макс.			
3.5.2	НПУ	НПУ	1000	НПУ	НПУ	НПУ	60
3.6.1	НПУ	НПУ	1000	НПУ	НПУ	НПУ	60
3.8.1	НПУ	НПУ	1000	НПУ	НПУ	НПУ	60
3.9.1	НПУ	НПУ	НПУ	НПУ	НПУ	НПУ	НПУ
5.1.1	НПУ	НПУ	1000	НПУ	НПУ	НПУ	60
5.1.2	НПУ	НПУ	1000	НПУ	НПУ	НПУ	60
5.1.3	НПУ	НПУ	НПУ	НПУ	НПУ	НПУ	НПУ
8.3	НПУ	НПУ	НПУ	НПУ	НПУ	НПУ	60
12.0	НПУ	НПУ	НПУ	НПУ	НПУ	НПУ	НПУ

Статья 11.9. Зона смешанной и общественно-деловой застройки (2.6)

1. Зона смешанной и общественно-деловой застройки предназначена для формирования системы общественных центров, включающих центры деловой, финансовой и общественной активности в центральных частях города, центрах планировочных районов, микрорайонов, с размещением индивидуальных, блокированных, малоэтажных многоквартирных жилых домов.

2. Виды разрешенного использования земельных участков и объектов капитального строительства в зоне смешанной и общественно-деловой застройки представлены в таблице 11.9.1.

Таблица 11.9.1

Вид разрешенного использования	Наименование вида разрешенного использования	Код вида разрешенного использования
Основные виды разрешенного использования	малоэтажная многоквартирная жилая застройка;	2.1.1
	блокированная жилая застройка;	2.3
	среднеэтажная жилая застройка;	2.5
	хранение автотранспорта;	2.7.1
	предоставление коммунальных услуг;	3.1.1
	административные здания организаций, обеспечи-вающих предоставление коммунальных услуг;	3.1.2
	социальное обслуживание;	3.2
	оказание социальной помощи населению;	3.2.2
	оказание услуг связи;	3.2.3
	общежития;	3.2.4
	бытовое обслуживание	3.3
	амбулаторно-поликлиническое обслуживание;	3.4.1
	образование и просвещение	3.5
	культурное развитие	3.6
	общественное управление;	3.8
	амбулаторное ветеринарное обслуживание;	3.10.1
	деловое управление;	4.1

Вид разрешенного использования	Наименование вида разрешенного использования	Код вида разрешенного использования
	объекты торговли (торговые центры, торгово-развлекательные центры (комплексы);	4.2
	рынки;	4.3
	магазины;	4.4
	банковская и страховая деятельность;	4.5
	общественное питание.	4.6
	гостиничное обслуживание;	4.7
	развлекательные мероприятия;	4.8.1
	служебные гаражи;	4.9
	стоянка транспортных средств;	4.9.2
	выставочно-ярмарочная деятельность;	4.10
	обеспечение занятий спортом в помещениях;	5.1.2
	площадки для занятий спортом;	5.1.3
	обслуживание перевозок пассажиров;	7.2.2
	обеспечение внутреннего правопорядка;	8.3
	земельные участки (территории) общего пользования.	12.0
Условно разрешенные виды использования	для индивидуального жилищного строительства;	2.1
	для ведения личного подсобного хозяйства (приусадебный земельный участок);	2.2
	объекты дорожного сервиса.	4.9.1
Вспомогательные виды разрешенного использования	не подлежат установлению.	-

3. Предельные размеры земельных участков, в том числе их площадь и предельные параметры разрешенного строительства, реконструкции объектов капитального строительства в зоне смешанной и общественно-деловой застройки, представлены в таблице 11.9.2.

Таблица 11.9.2

Код вида разрешенного использования	Размер земельного участка (м)		Площадь земельного участка (кв.м)		Минимальный отступ от границ земельного участка (м)	Предельное количество этажей/ предельная высота зданий, строений, сооружений (м)	Максимальный процент застройки в границах земельного участка (%)
	Мин.	Макс.	Мин.	Макс.			
Основные виды разрешенного использования							
2.1.1	НПУ	НПУ	1000	НПУ	3	4*/НПУ	60
2.3	НПУ	100	200	2500	3 (0)**	3*/20	40
2.5	НПУ	НПУ	1500	НПУ	НПУ	8*/НПУ	60
2.7.1	НПУ	НПУ	30	80	НПУ	1*/4	НПУ
3.1.1	НПУ	НПУ	НПУ	НПУ	НПУ	НПУ	НПУ
3.1.2	НПУ	НПУ	600	НПУ	НПУ	НПУ	60
3.2	НПУ	НПУ	600	НПУ	НПУ	НПУ	60
3.2.2	НПУ	НПУ	600	НПУ	НПУ	НПУ	60
3.2.3	НПУ	НПУ	600	НПУ	НПУ	НПУ	60
3.2.4	НПУ	НПУ	600	НПУ	НПУ	НПУ	60
3.3	НПУ	НПУ	600	НПУ	НПУ	НПУ	60
3.4.1	НПУ	НПУ	1000	НПУ	НПУ	НПУ	60

Код вида разрешенного использования	Размер земельного участка (м)		Площадь земельного участка (кв.м)		Минимальный отступ от границ земельного участка (м)	Предельное количество этажей/ предельная высота зданий, строений, сооружений (м)	Максимальный процент застройки в границах земельного участка (%)
	Мин.	Макс.	Мин.	Макс.			
3.5	НПУ	НПУ	1000	НПУ	НПУ	НПУ	60
3.6	НПУ	НПУ	1000	НПУ	НПУ	НПУ	60
3.8	НПУ	НПУ	1000	НПУ	НПУ	НПУ	60
3.10.1	НПУ	НПУ	НПУ	НПУ	НПУ	НПУ	НПУ
4.1	НПУ	НПУ	600	НПУ	НПУ	НПУ	60
4.2	НПУ	НПУ	600	НПУ	НПУ	НПУ	60
4.3	НПУ	НПУ	600	НПУ	НПУ	НПУ	60
4.4	НПУ	НПУ	600	НПУ	НПУ	НПУ	60
4.5	НПУ	НПУ	600	НПУ	НПУ	НПУ	60
4.6	НПУ	НПУ	600	НПУ	НПУ	НПУ	60
4.7	НПУ	НПУ	600	НПУ	НПУ	НПУ	60
4.8.1	НПУ	НПУ	600	НПУ	НПУ	НПУ	60
4.9	НПУ	НПУ	600	НПУ	НПУ	НПУ	60
4.9.2	НПУ	НПУ	НПУ	НПУ	НПУ	НПУ	НПУ
4.10	НПУ	НПУ	600	НПУ	НПУ	НПУ	60
5.1.2	НПУ	НПУ	600	НПУ	НПУ	НПУ	60
5.1.3	НПУ	НПУ	НПУ	НПУ	НПУ	НПУ	НПУ
7.2.2	НПУ	НПУ	600	НПУ	НПУ	НПУ	60
8.3	НПУ	НПУ	600	НПУ	НПУ	НПУ	60
12.0	НПУ	НПУ	НПУ	НПУ	НПУ	НПУ	НПУ
Условно разрешенные виды использования							
2.1	15	100	600***	2500*** (5000)*[4]	3	3*/20	40
2.2	15	100	600***	2500*** (5000)*[4]	3	3*/20	40
4.9.1	НПУ	НПУ	НПУ	НПУ	НПУ	НПУ	НПУ

* При определении предельного количества этажей учитываются все надземные этажи, в том числе технические этажи, мансардные, а также цокольный этаж, если верх его перекрытия находится выше средней планировочной отметки земли не менее чем на 2 метра.

** Минимальный отступ от границ земельного участка между соседними жилыми домами имеющими общие боковые стены без проемов - 0 м.

*** Предельные (максимальные и минимальные) площади земельных участков, предоставляемых лицам, указанным в частях 1 и 2 статьи 4.1 Закона Рязанской области от 30.11.2011 № 109-ОЗ «О бесплатном предоставлении в собственность граждан земельных участков на территории Рязанской области» устанавливаются в соответствии с частью 1 статьи 4.3 указанного Закона. Предельные минимальные площади земельных участков, предоставляемых лицам, указанным в пунктах 4 и 4.1 статьи 5 Закона Российской Федерации от 15.01.1993 № 4301-1 «О статусе Героев Советского Союза, Героев Российской Федерации и полных кавалеров ордена Славы», устанавливаются в соответствии с пунктом 4 статьи 5 указанного закона».

*[4] Предельная максимальная площадь земельных участков, предоставляемых лицам, указанным в пунктах 4 и 4.1 статьи 5 Закона Российской Федерации от 15.01.1993 № 4301-1 «О статусе Героев Советского Союза, Героев Российской Федерации и полных кавалеров ордена Славы» - 5000 кв.м.

Статья 11.10. Производственная зона (3.1)

1. Производственная зона предназначена для размещения производственных, промышленных и складских объектов, деятельность которых связана с воздействием на окружающую среду, для которых необходима организация санитарно-защитной зоны в соответствии с требованиями технических регламентов.

2. Виды разрешенного использования земельных участков и объектов капитального строительства в производственной зоне представлены в таблице 11.10.1.

Таблица 11.10.1.

Вид разрешенного использования	Наименование вида разрешенного использования	Код вида разрешенного использования
Основные виды разрешенного использования	предоставление коммунальных услуг;	3.1.1
	пищевая промышленность;	6.4
	строительная промышленность;	6.6
	энергетика;	6.7
	связь;	6.8
	склад;	6.9
	железнодорожные пути.	7.1.1
Условно разрешенные виды использования	тяжелая промышленность;	6.2
	легкая промышленность;	6.3
	нефтехимическая промышленность.	6.5
Вспомогательные виды разрешенного использования	не подлежат установлению.	-

Предельные размеры земельных участков, в том числе их площадь и предельные параметры разрешенного строительства, реконструкции объектов капитального строительства в производственной зоне представлены в таблице 11.10.2.

Таблица 11.10.2

Код вида разрешенного использования	Размер земельного участка (м)		Площадь земельного участка (кв.м)		Минимальный отступ от границ земельного участка (м)	Предельное количество этажей/ предельная высота зданий, строений, сооружений (м)	Максимальный процент застройки в границах земельного участка (%)
	Мин.	Макс.	Мин.	Макс.			
Основные виды разрешенного использования							
3.1.1	НПУ	НПУ	НПУ	НПУ	НПУ	НПУ	НПУ
6.4	НПУ	НПУ	НПУ	НПУ	НПУ	НПУ	НПУ
6.6	НПУ	НПУ	НПУ	НПУ	НПУ	НПУ	НПУ
6.7	НПУ	НПУ	НПУ	НПУ	НПУ	НПУ	НПУ
6.8	НПУ	НПУ	НПУ	НПУ	НПУ	НПУ	НПУ
6.9	НПУ	НПУ	НПУ	НПУ	НПУ	НПУ	НПУ
7.1.1	НПУ	НПУ	НПУ	НПУ	НПУ	НПУ	НПУ
Условно разрешенные виды использования							
6.2	НПУ	НПУ	НПУ	НПУ	НПУ	НПУ	НПУ
6.3	НПУ	НПУ	НПУ	НПУ	НПУ	НПУ	НПУ

Код вида разрешенного использования	Размер земельного участка (м)		Площадь земельного участка (кв.м)		Минимальный отступ от границ земельного участка (м)	Предельное количество этажей/ предельная высота зданий, строений, сооружений (м)	Максимальный процент застройки в границах земельного участка (%)
	Мин.	Макс.	Мин.	Макс.			
6.5	НПУ	НПУ	НПУ	НПУ	НПУ	НПУ	НПУ

Статья 11.11. Коммунально-складская зона (3.2)

1. Коммунально-складская зона предназначена для размещения коммунально-складских объектов, деятельность которых связана с воздействием на окружающую среду, для которых необходима организация санитарно-защитной зоны в соответствии с требованиями технических регламентов, а также объектов инженерной инфраструктуры в границах населенных пунктов.

2. Виды разрешенного использования земельных участков и объектов капитального строительства в коммунально-складской зоне в границах населенных пунктов представлены в таблице 11.11.1.

Таблица 11.11.1

Вид разрешенного использования	Наименование вида разрешенного использования	Код вида разрешенного использования
Основные виды разрешенного использования	предоставление коммунальных услуг;	3.1.1
	склад;	6.9
	складские площадки.	6.9.1
Условно разрешенные виды использования	не подлежат установлению.	-
Вспомогательные виды разрешенного использования	не подлежат установлению.	-

3. Предельные размеры земельных участков, в том числе их площадь и предельные параметры разрешенного строительства, реконструкции объектов капитального строительства в коммунально-складской зоне в границах населенных пунктов представлены в таблице в таблице 11.11.2.

Таблица 11.11.2

Код вида разрешенного использования	Размер земельного участка (м)		Площадь земельного участка (кв.м)		Минимальный отступ от границ земельного участка (м)	Предельное количество этажей/ предельная высота зданий, строений, сооружений (м)	Максимальный процент застройки в границах земельного участка (%)
	Мин.	Макс.	Мин.	Макс.			
Основные виды разрешенного использования							
3.1.1	НПУ	НПУ	НПУ	НПУ	НПУ	НПУ	НПУ
6.9	НПУ	НПУ	НПУ	НПУ	НПУ	НПУ	НПУ
6.9.1	НПУ	НПУ	НПУ	НПУ	НПУ	НПУ	НПУ

Статья 11.12. Зона инженерной инфраструктуры (3.3)

1. Зона инженерной инфраструктуры предназначена для размещения объектов коммунального обслуживания, связанных с обеспечением энергоснабжения, теплоснабжения, газоснабжения, водоснабжения, водоотведения, очисткой стоков, связи.

2. Виды разрешенного использования земельных участков и объектов капитального строительства в зоне инженерной инфраструктуры представлены в таблице 11.12.1.

Таблица 11.12.1

Вид разрешенного использования	Наименование вида разрешенного использования	Код вида разрешенного использования
Основные виды разрешенного использования	предоставление коммунальных услуг;	3.1.1
	обеспечение деятельности в области гидрометеорологии и смежных с ней областях;	3.9.1
	энергетика;	6.7
	связь;	6.8
	трубопроводный транспорт;	7.5
	гидротехнические сооружения.	11.3
Условно разрешенные виды использования	не подлежат установлению.	-
Вспомогательные виды разрешенного использования	не подлежат установлению.	-

3. Предельные размеры земельных участков, в том числе их площадь и предельные параметры разрешенного строительства, реконструкции объектов капитального строительства в зоне инженерной инфраструктуры представлены в таблице в таблице 11.12.2.

Таблица 11.12.2

Код вида разрешенного использования	Размер земельного участка (м)		Площадь земельного участка (кв.м)		Минимальный отступ от границ земельного участка (м)	Предельное количество этажей/ предельная высота зданий, строений, сооружений (м)	Максимальный процент застройки в границах земельного участка (%)
	Мин.	Макс.	Мин.	Макс.			
Основные виды разрешенного использования							
3.1.1	НПУ	НПУ	НПУ	НПУ	НПУ	НПУ	НПУ
3.9.1	НПУ	НПУ	НПУ	НПУ	НПУ	НПУ	НПУ
6.7	НПУ	НПУ	НПУ	НПУ	НПУ	НПУ	НПУ
6.8	НПУ	НПУ	НПУ	НПУ	НПУ	НПУ	НПУ
7.5	НПУ	НПУ	НПУ	НПУ	НПУ	НПУ	НПУ
11.3	НПУ	НПУ	НПУ	НПУ	НПУ	НПУ	НПУ

Статья 11.13. Зона транспортной инфраструктуры (3.4)

1. Зона транспортной инфраструктуры предназначена для размещения объектов дорожного сервиса, автомобильного транспорта.

2. Виды разрешенного использования земельных участков и объектов капитального строительства в зоне транспортной инфраструктуры представлены в таблице 11.13.1.

Таблица 11.13.1

Вид разрешенного использования	Наименование вида разрешенного использования	Код вида разрешенного использования
Основные виды разрешенного использования	объекты дорожного сервиса;	4.9.1
	стоянка транспортных средств;	4.9.2
	железнодорожный транспорт;	7.1
	автомобильный транспорт;	7.2
	воздушный транспорт;	7.4
	земельные участки (территории) общего пользования.	12.0
Условно разрешенные виды использования	не подлежат установлению.	-
Вспомогательные виды разрешенного использования	не подлежат установлению.	-

3. Предельные размеры земельных участков, в том числе их площадь и предельные параметры разрешенного строительства, реконструкции объектов капитального строительства в зоне транспортной инфраструктуры представлены в таблице 11.13.2.

Таблица 11.13.2

Код вида разрешенного использования	Размер земельного участка (м)		Площадь земельного участка (кв.м)		Минимальный отступ от границ земельного участка (м)	Предельное количество этажей/ предельная высота зданий, строений, сооружений (м)	Максимальный процент застройки в границах земельного участка (%)
	Мин.	Макс.	Мин.	Макс.			
Основные виды разрешенного использования							
4.9.1	НПУ	НПУ	НПУ	НПУ	НПУ	НПУ	НПУ
4.9.2	НПУ	НПУ	НПУ	НПУ	НПУ	НПУ	НПУ
7.1	НПУ	НПУ	НПУ	НПУ	НПУ	НПУ	НПУ
7.2	НПУ	НПУ	НПУ	НПУ	НПУ	НПУ	НПУ
7.4	НПУ	НПУ	НПУ	НПУ	НПУ	НПУ	НПУ
12.0	НПУ	НПУ	НПУ	НПУ	НПУ	НПУ	НПУ

Статья 11.14. Коммунально-складская зона в границах населенных пунктов (3.5)

1. Коммунально-складская зона в границах населенных пунктов предназначена для размещения коммунально-складских объектов, деятельность которых связана с воздействием на окружающую среду, для которых необходима организация

санитарно-защитной зоны в соответствии с требованиями технических регламентов, а также объектов инженерной инфраструктуры в границах населенных пунктов.

2. Виды разрешенного использования земельных участков и объектов капитального строительства в коммунально-складской зоне в границах населенных пунктов представлены в таблице 11.14.1.

Таблица 11.14.1

Вид разрешенного использования	Наименование вида разрешенного использования	Код вида разрешенного использования
Основные виды разрешенного использования	хранение автотранспорта;	2.7.1
	размещение гаражей для собственных нужд;	2.7.2
	предоставление коммунальных услуг;	3.1.1
	стоянка транспортных средств;	4.9.2
	склад;	6.9
	складские площадки;	6.9.1
	обеспечение внутреннего правопорядка.	8.3
Условно разрешенные виды использования	бытовое обслуживание;	3.3
	амбулаторное ветеринарное обслуживание;	3.10.1
	приюты для животных;	3.10.2
	объекты дорожного сервиса.	4.9.1
Вспомогательные виды разрешенного использования	не подлежат установлению.	-

3. Предельные размеры земельных участков, в том числе их площадь и предельные параметры разрешенного строительства, реконструкции объектов капитального строительства в коммунально-складской зоне в границах населенных пунктов представлены в таблице в таблице 11.14.2.

Таблица 11.14.2

Код вида разрешенного использования	Размер земельного участка (м)		Площадь земельного участка (кв.м)		Минимальный отступ от границ земельного участка (м)	Предельное количество этажей/ предельная высота зданий, строений, сооружений (м)	Максимальный процент застройки в границах земельного участка (%)
	Мин.	Макс.	Мин.	Макс.			
Основные виды разрешенного использования							
2.7.1	НПУ	НПУ	30	80	НПУ	1*/4	НПУ
2.7.2	НПУ	НПУ	НПУ	НПУ	НПУ	1*/4	НПУ
3.1.1	НПУ	НПУ	НПУ	НПУ	НПУ	НПУ	НПУ
4.9.2	НПУ	НПУ	НПУ	НПУ	НПУ	НПУ	НПУ
6.9	НПУ	НПУ	НПУ	НПУ	НПУ	НПУ	НПУ
6.9.1	НПУ	НПУ	НПУ	НПУ	НПУ	НПУ	НПУ
8.3	НПУ	НПУ	НПУ	НПУ	НПУ	НПУ	НПУ
Условно разрешенные виды использования							
3.3	НПУ	НПУ	НПУ	НПУ	НПУ	НПУ	НПУ
3.10.1	НПУ	НПУ	НПУ	НПУ	НПУ	НПУ	НПУ
3.10.2	НПУ	НПУ	НПУ	НПУ	НПУ	НПУ	НПУ
4.9.1	НПУ	НПУ	НПУ	НПУ	НПУ	НПУ	НПУ

Код вида разрешенного использования	Размер земельного участка (м)		Площадь земельного участка (кв.м)		Минимальный отступ от границ земельного участка (м)	Предельное количество этажей/ предельная высота зданий, строений, сооружений (м)	Максимальный процент застройки в границах земельного участка (%)
	Мин.	Макс.	Мин.	Макс.			
* При определении предельного количества этажей учитываются все надземные этажи, в том числе технические этажи, мансардные, а также цокольный этаж, если верх его перекрытия находится выше средней планировочной отметки земли не менее чем на 2 метра.							

Статья 11.15. Зона садоводства, огородничества (4.1)

1. Зона садоводства, огородничества предназначена для ведения садоводства, ведения огородничества, осуществления отдыха и выращивания гражданами для собственных нужд культурных растений.

2. Виды разрешенного использования земельных участков и объектов капитального строительства в зоне садоводства, огородничества представлены в таблице 11.15.1.

Таблица 11.15.1

Вид разрешенного использования	Наименование вида разрешенного использования	Код вида разрешенного использования
Основные виды разрешенного использования	земельные участки общего назначения;	13.0
	ведение огородничества;	13.1
	ведение садоводства.	13.2
Условно разрешенные виды использования	не подлежат установлению.	-
Вспомогательные виды разрешенного использования	не подлежат установлению.	-

3. Предельные размеры земельных участков, в том числе их площадь и предельные параметры разрешенного строительства, реконструкции объектов капитального строительства в зоне садоводства, огородничества представлены в таблице 11.15.2.

Таблица 11.15.2

Код вида разрешенного использования	Размер земельного участка (м)		Площадь земельного участка (кв.м)		Минимальный отступ от границ земельного участка (м)	Предельное количество этажей/ предельная высота зданий, строений, сооружений (м)	Максимальный процент застройки в границах земельного участка (%)
	Мин.	Макс.	Мин.	Макс.			
Основные виды разрешенного использования							
13.0	НПУ	НПУ	НПУ	НПУ	НПУ	НПУ	НПУ
13.1	НПУ	НПУ	400	1500	НПУ	НПУ	НПУ
13.2	12	100	400	1500	3	3*/20	40

Код вида разрешенного использования	Размер земельного участка (м)		Площадь земельного участка (кв.м)		Минимальный отступ от границ земельного участка (м)	Предельное количество этажей/ предельная высота зданий, строений, сооружений (м)	Максимальный процент застройки в границах земельного участка (%)
	Мин.	Макс.	Мин.	Макс.			
* При определении предельного количества этажей учитываются все надземные этажи, в том числе технические этажи, мансардные, а также цокольный этаж, если верх его перекрытия находится выше средней планировочной отметки земли не менее чем на 2 метра.							

Статья 11.16. Иная зона сельскохозяйственного назначения (4.5)

1. Иная зона сельскохозяйственного назначения предназначена для выращивания сельскохозяйственных культур, размещения объектов сельскохозяйственного назначения, используемых для хранения и первичной переработки сельскохозяйственной продукции, сенокошения, выпаса сельскохозяйственных животных в границах населенных пунктов.

2. Виды разрешенного использования земельных участков и объектов капитального строительства в иной зоне сельскохозяйственного назначения представлены в таблице 11.16.1.

Таблица 11.16.1

Вид разрешенного использования	Наименование вида разрешенного использования	Код вида разрешенного использования
Основные виды разрешенного использования	растениеводство;	1.1
	сенокошение;	1.19
	выпас сельскохозяйственных животных.	1.20
Условно разрешенные виды использования	хранение и переработка сельскохозяйственной продукции.	1.15
Вспомогательные виды разрешенного использования	не подлежат установлению.	-

3. Предельные размеры земельных участков, в том числе их площадь и предельные параметры разрешенного строительства, реконструкции объектов капитального строительства в иной зоне сельскохозяйственного назначения представлены в таблице 11.16.2.

Таблица 11.16.2

Код вида разрешенного использования	Размер земельного участка (м)		Площадь земельного участка (кв.м)		Минимальный отступ от границ земельного участка (м)	Предельное количество этажей/ предельная высота зданий, строений, сооружений (м)	Максимальный процент застройки в границах земельного участка (%)
	Мин.	Макс.	Мин.	Макс.			
Основные виды разрешенного использования							
1.1	НПУ	НПУ	НПУ	НПУ	НПУ	НПУ	НПУ
1.19	НПУ	НПУ	НПУ	НПУ	НПУ	НПУ	НПУ
1.20	НПУ	НПУ	НПУ	НПУ	НПУ	НПУ	НПУ

Код вида разрешенного использования	Размер земельного участка (м)		Площадь земельного участка (кв.м)		Минимальный отступ от границ земельного участка (м)	Предельное количество этажей/ предельная высота зданий, строений, сооружений (м)	Максимальный процент застройки в границах земельного участка (%)
	Мин.	Макс.	Мин.	Макс.			
Условно разрешенные виды использования							
1.15	НПУ	НПУ	НПУ	НПУ	НПУ	НПУ	НПУ

Статья 11.17. Зона озелененных территорий общего пользования (5.1)

1. Зона озелененных территорий общего пользования предназначена для сохранения зеленых насаждений, размещения парков, скверов, бульваров, спортивных площадок.

2. Виды разрешенного использования земельных участков и объектов капитального строительства в зоне озелененных территорий общего пользования представлены в таблице 11.17.1.

Таблица 11.17.1

Вид разрешенного использования	Наименование вида разрешенного использования	Код вида разрешенного использования
Основные виды разрешенного использования	парки культуры и отдыха;	3.6.2
	обеспечение занятий спортом в помещениях;	5.1.2
	площадки для занятий спортом;	5.1.3
	оборудованные площадки для занятий спортом;	5.1.4
	земельные участки (территории) общего пользования.	12.0
Условно разрешенные виды использования	не подлежат установлению.	-
Вспомогательные виды разрешенного использования	не подлежат установлению.	-

3. Предельные размеры земельных участков, в том числе их площадь и предельные параметры разрешенного строительства, реконструкции объектов капитального строительства в зоне озелененных территорий общего пользования представлены в таблице 11.17.2.

Таблица 11.17.2

Код вида разрешенного использования	Размер земельного участка (м)		Площадь земельного участка (кв.м)		Минимальный отступ от границ земельного участка (м)	Предельное количество этажей/ предельная высота зданий, строений, сооружений (м)	Максимальный процент застройки в границах земельного участка (%)
	Мин.	Макс.	Мин.	Макс.			
Основные виды разрешенного использования							
3.6.2	НПУ	НПУ	НПУ	НПУ	НПУ	НПУ	НПУ
5.1.2	НПУ	НПУ	НПУ	НПУ	НПУ	НПУ	НПУ
5.1.3	НПУ	НПУ	НПУ	НПУ	НПУ	НПУ	НПУ
5.1.4	НПУ	НПУ	НПУ	НПУ	НПУ	НПУ	НПУ

Код вида разрешенного использования	Размер земельного участка (м)		Площадь земельного участка (кв.м)		Минимальный отступ от границ земельного участка (м)	Предельное количество этажей/ предельная высота зданий, строений, сооружений (м)	Максимальный процент застройки в границах земельного участка (%)
	Мин.	Макс.	Мин.	Макс.			
12.0	НПУ	НПУ	НПУ	НПУ	НПУ	НПУ	НПУ

Статья 11.18. Зона особо охраняемой территории (ООТ-3)

1. Зона особо охраняемой территории выделена в границах территории рекреационного назначения местного значения «Эко-парк «Шмели» и предназначена для организации отдыха.

2. Виды разрешенного использования земельных участков и объектов капитального строительства в зоне особо охраняемой территории представлены в таблице 11.18.1.

Таблица 11.18.1

Вид разрешенного использования	Наименование вида разрешенного использования	Код вида разрешенного использования
Основные виды разрешенного использования	отдых (рекреация);	5.0
Условно разрешенные виды использования	не подлежат установлению.	-
Вспомогательные виды разрешенного использования	предоставление коммунальных услуг;	3.1.1
	земельные участки (территории) общего пользования.	12.0

3. Предельные размеры земельных участков, в том числе их площадь и предельные параметры разрешенного строительства, реконструкции объектов капитального строительства в зоне особо охраняемой территории представлены в таблице 11.18.2.

Таблица 11.18.2

Код вида разрешенного использования	Размер земельного участка (м)		Площадь земельного участка (кв.м)		Минимальный отступ от границ земельного участка (м)	Предельное количество этажей/ предельная высота зданий, строений, сооружений (м)	Максимальный процент застройки в границах земельного участка (%)
	Мин.	Макс.	Мин.	Макс.			
Основные виды разрешенного использования							
5.0	НПУ	НПУ	НПУ	НПУ	НПУ	НПУ	НПУ

Статья 11.19. Зона озелененных территорий специального назначения (5.6)

1. Зона озелененных территорий специального назначения предназначена для формирования озелененных участков, выполняющих санитарно-защитные функции.

2. Виды разрешенного использования земельных участков и объектов капитального строительства в зоне озелененных территорий специального назначения представлены в таблице 11.19.1.

Таблица 11.19.1

Вид разрешенного использования	Наименование вида разрешенного использования	Код вида разрешенного использования
Основные виды разрешенного использования	земельные участки (территории) общего пользования.	12.0
Условно разрешенные виды использования	не подлежат установлению.	-
Вспомогательные виды разрешенного использования	не подлежат установлению.	-

3. Предельные размеры земельных участков, в том числе их площадь и предельные параметры разрешенного строительства, реконструкции объектов капитального строительства в зоне озелененных территорий специального назначения представлены в таблице 11.19.2.

Таблица 11.19.2

Код вида разрешенного использования	Размер земельного участка (м)		Площадь земельного участка (кв.м)		Минимальный отступ от границ земельного участка (м)	Предельное количество этажей/ предельная высота зданий, строений, сооружений (м)	Максимальный процент застройки в границах земельного участка (%)
	Мин.	Мин.	Мин.	Макс.			
Основные виды разрешенного использования							
12.0	НПУ	НПУ	НПУ	НПУ	НПУ	НПУ	НПУ

Статья 11.20. Зона кладбищ (6.1)

1. Зона кладбищ предназначена для размещения кладбищ, мест захоронения, соответствующих культовых зданий и сооружений, для которых необходима организация санитарно-защитной зоны в соответствии с требованиями технических регламентов.

2. Виды разрешенного использования земельных участков и объектов капитального строительства в зоне кладбищ представлены в таблице 11.20.1.

Таблица 11.20.1

Вид разрешенного использования	Наименование вида разрешенного использования	Код вида разрешенного использования
Основные виды разрешенного использования	ритуальная деятельность.	12.1
Условно разрешенные виды использования	не подлежат установлению.	-
Вспомогательные виды разрешенного	не подлежат установлению.	-

Вид разрешенного использования	Наименование вида разрешенного использования	Код вида разрешенного использования
использования		

3. Предельные размеры земельных участков, в том числе их площадь и предельные параметры разрешенного строительства, реконструкции объектов капитального строительства в зоне кладбищ представлены в таблице 11.20.2.

Таблица 11.20.2

Код вида разрешенного использования	Размер земельного участка (м)		Площадь земельного участка (кв.м)		Минимальный отступ от границ земельного участка (м)	Предельное количество этажей/ предельная высота зданий, строений, сооружений (м)	Максимальный процент застройки в границах земельного участка (%)
	Мин.	Макс.	Мин.	Макс.			
Основные виды разрешенного использования							
12.1	НПУ	НПУ	НПУ	100000	НПУ	НПУ	НПУ

Статья 11.21. Иная зона (7.1)

1. Иная зона предназначена для размещения земель и земельных участков, расположенных в зоне минимальных расстояний до магистральных или промышленных (технологических) трубопроводов.

2. Виды разрешенного использования земельных участков и объектов капитального строительства в иной зоне представлены в таблице 11.21.1.

Таблица 11.21.1

Вид разрешенного использования	Наименование вида разрешенного использования	Код вида разрешенного использования
Основные виды разрешенного использования	благоустройство территории.	12.0.2
Условно разрешенные виды использования	не подлежат установлению.	-
Вспомогательные виды разрешенного использования	не подлежат установлению.	-

3. Предельные размеры земельных участков, в том числе их площадь и предельные параметры разрешенного строительства, реконструкции объектов капитального строительства в иной зоне представлены в таблице 11.21.2.

Таблица 11.21.2

Код вида разрешенного использования	Размер земельного участка (м)		Площадь земельного участка (кв.м)		Минимальный отступ от границ земельного участка (м)	Предельное количество этажей/ предельная высота зданий, строений, сооружений (м)	Максимальный процент застройки в границах земельного участка (%)
	Мин.	Макс.	Мин.	Макс.			
Основные виды разрешенного использования							
12.0.2	НПУ	НПУ	НПУ	НПУ	НПУ	НПУ	НПУ

Статья 12. Земли, для которых градостроительные регламенты не устанавливаются

1. В соответствии с Градостроительным кодексом Российской Федерации на карте градостроительного зонирования муниципального образования – Касимовский муниципальный округ Рязанской области применительно к территории города Касимов с прилегающей территорией в кадастровых кварталах 62:04:2250103, 62:04:2240301, 62:04:2210103, 62:04:2210104, 62:04:2210301, 62:04:2220202, 62:04:2270101, 62:04:2260103, 62:04:2260101, 62:04:2250101, за исключением территорий, расположенных в границах Овчинниковского, Крутоярского, Ахматовского, Торбаевского, Булгаковского, Лашманского, Лощининского сельских округов Касимовского района Рязанской области, выделены земли, для которых градостроительные регламенты не устанавливаются, представленные в таблице 12.1.

Таблица 12.1

Обозначение земель	Наименование земель
	Земли лесного фонда
	Земли сельскохозяйственных угодий

2. Согласно части 6 статьи 36 Градостроительного кодекса Российской Федерации градостроительные регламенты не устанавливаются для земель лесного фонда, сельскохозяйственных угодий в составе земель сельскохозяйственного назначения.

3. Использование земельных участков, для которых градостроительные регламенты не устанавливаются, определяются федеральными, региональными органами исполнительной власти или уполномоченными органами местного самоуправления в соответствии с федеральными законами.

Статья 13. Требования к архитектурно-градостроительному облику объектов капитального строительства

На территории Касимовского муниципального округа Рязанской области применительно к территории города Касимов с прилегающей территорией в

кадастровых кварталах 62:04:2250103, 62:04:2240301, 62:04:2210103, 62:04:2210104, 62:04:2210301, 62:04:2220202, 62:04:2270101, 62:04:2260103, 62:04:2260101, 62:04:2250101, за исключением территорий, расположенных в границах Овчинниковского, Крутоярского, Ахматовского, Торбаевского, Булгаковского, Лашманского, Лощининского сельских округов Касимовского района Рязанской области, не предусмотрено требований к архитектурно-градостроительному облику объектов капитального строительства. В связи с этим требования к архитектурно-градостроительному облику объектов капитального строительства в соответствии с пунктом 2.1 части 6 статьи 30 Градостроительного кодекса Российской Федерации не устанавливаются.

Статья 14. Расчетные показатели минимально допустимого уровня обеспеченности территории объектами коммунальной, транспортной, социальной инфраструктур и расчетные показатели максимально допустимого уровня территориальной доступности указанных объектов для населения

Расчетные показатели минимально допустимого уровня обеспеченности соответствующей территории объектам коммунальной, транспортной, социальной инфраструктур и расчетных показателей максимально допустимого уровня территориальной доступности указанных объектов для населения, применительно к территории, в границах которой предусматривается осуществление деятельности по комплексному развитию территории, представлены в таблице 14.1.

Таблица 14.1

Наименование объекта	Значение расчетного показателя	
	Минимально допустимый уровень обеспеченности территории	Максимально допустимый уровень территориальной доступности
Дошкольные образовательные организации	38 мест на 1 тыс. чел.	500 м*
Общеобразовательные организации	123 мест на 1 тыс. чел.	500 м*
Озелененные территории общего пользования (парки, сады, скверы бульвары, озелененные пешеходные зоны)*[2]	10 кв.м на 1 чел.	15 минут пешеходной доступности
Площадки для занятия спортом на открытом воздухе (физкультурные площадки, беговые дорожки, поля для спортивной игры) на территориях общего пользования*[3]	0,6 кв.м на 1 чел.	800 м
Количество машино-мест для обеспеченности населения многоквартирного жилого дома	1 машино-место на 86 кв.м общей площади квартир*[4] в границах земельного участка многоквартирного жилого дома	800 м*[5]

Наименование объекта	Значение расчетного показателя	
	Минимально допустимый уровень обеспеченности территории	Максимально допустимый уровень территориальной доступности
Дошкольные образовательные организации	38 мест на 1 тыс. чел.	500 м*
Количество машино-мест для объектов обслуживая жилой застройки	Согласно РНГП	Согласно РНГП
Объекты водоснабжения (объем водопотребления)	140 л/сут. на 1 чел.	Не нормируется
Объекты водоотведения (объем водоотведения)	140 л/сут. на 1 чел.	Не нормируется
Объекты электроснабжения (объем электропотребления)	1360 кВт·ч/чел в год	Не нормируется
Объекты газопотребления (объем газопотребления)	180 м3/год на 1 чел.	Не нормируется
Объекты теплоснабжения (расход тепловой энергии на отопление и вентиляцию здания)	Согласно РНГП	Не нормируется
* При расстояниях, свыше указанных, организуется транспортное обслуживание населения (до организации и обратно). Расстояние транспортного обслуживания не должно превышать 30 км в одну сторону. *[2] Размер вновь создаваемой озелененной территории общего пользования должен быть не менее 0,5 га. В населенных пунктах, расположенных в окружении лесов, прибрежных зонах рек и водоемов, площадь озелененных территорий общего пользования допускается уменьшать, но не более чем на 20%. *[3] Размер вновь создаваемой площадки для занятий физкультурой взрослого населения на территориях общего пользования должен быть не менее 0,1 га. *[4] Общая площадь квартиры определяется без учета помещений (лоджий, веранд, холодных кладовых и тамбуров), балконов, террас. *[5] При реализации комплексного развития территории, часть машино-мест допускается размещать вне границ земельного(ых) участка(ов) многоквартирного жилого дома, но не более 40% в пределах территориальной доступности и в пределах территории комплексного развития территории.		

Статья 15. Ограничения использования земельных участков и объектов капитального строительства

1. В соответствии со статьей 1 Градостроительного кодекса Российской Федерации к зонам с особыми условиями использования территорий относятся: охранные, санитарно-защитные зоны, зоны охраны объектов культурного наследия (памятников истории и культуры) народов Российской Федерации (далее - объекты культурного наследия), защитные зоны объектов культурного наследия, водоохранные зоны, зоны затопления, подтопления, зоны санитарной охраны источников питьевого и хозяйственно-бытового водоснабжения, зоны охраняемых объектов, приаэродромная территория, иные зоны, устанавливаемые в соответствии с законодательством Российской Федерации.

2. В составе графических материалов правил землепользования и застройки отображены границы зон с особыми условиями использования территорий (далее – ЗОУИТ) на основании сведений, содержащихся в Едином государственном реестре недвижимости (далее – ЕГРН), а также ЗОУИТ, сведения о которых отсутствуют в ЕГРН, но которые были установлены в порядке, предусмотренном частью 8 статьи 26 Федерального закона от 03.08.2018 № 342-ФЗ «О внесении изменений в Градостроительный кодекс Российской Федерации и отдельные законодательные акты Российской Федерации».

3. Границы зон с особыми условиями использования территорий, границы территорий объектов культурного наследия, устанавливаемые в соответствии с законодательством Российской Федерации, могут не совпадать с границами территориальных зон.

4. Ограничения использования земельных участков и объектов капитального строительства на территории ЗОУИТ определяются в соответствии с законодательством Российской Федерации.

Статья 15.1. Санитарно-защитные зоны

1. Санитарно-защитная зона – это специальная территория с особым режимом использования, устанавливаемая вокруг объектов и производств, являющихся источниками воздействия на среду обитания и здоровья человека.

2. Правила установления санитарно-защитных зон и использования земельных участков, расположенных в границах санитарно-защитных зон утверждены постановлением Правительства РФ от 03.03.2018 № 222.

3. Санитарно-защитные зоны устанавливаются в отношении действующих, планируемых к строительству, реконструируемых объектов капитального строительства, являющихся источниками химического, физического, биологического воздействия на среду обитания человека (далее - объекты), в случае формирования за контурами объектов химического, физического и (или) биологического воздействия, превышающего санитарно-эпидемиологические требования.

4. Решения об установлении, изменении или о прекращении существования санитарно-защитных зон принимает Федеральная служба по надзору в сфере защиты прав потребителей и благополучия человека или ее территориальные органы по результатам рассмотрения заявлений об установлении, изменении или о прекращении существования санитарно-защитных зон. Федеральная служба по надзору в сфере защиты прав потребителей и благополучия человека определяет предусмотренные классификацией, установленной санитарно-эпидемиологическими требованиями, виды объектов, в отношении которых решения об установлении, изменении или о прекращении существования санитарно-защитных зон принимаются ее территориальными органами.

5. В границах санитарно-защитной зоны не допускается использование земельных участков в целях:

а) размещения жилой застройки, объектов образовательного и медицинского назначения, спортивных сооружений открытого типа, организаций отдыха детей и их оздоровления, зон рекреационного назначения и для ведения садоводства;

б) размещения объектов для производства и хранения лекарственных средств, объектов пищевых отраслей промышленности, оптовых складов продовольственного сырья и пищевой продукции, комплексов водопроводных сооружений для подготовки и хранения питьевой воды, использования земельных участков в целях производства, хранения и переработки сельскохозяйственной продукции, предназначенной для дальнейшего использования в качестве пищевой продукции, если химическое, физическое и (или) биологическое воздействие объекта, в отношении которого установлена санитарно-защитная зона, приведет к нарушению качества и безопасности таких средств, сырья, воды и продукции в соответствии с установленными к ним требованиями.

Статья 15.2. Водоохранные зоны и прибрежные защитные полосы

1. Водоохранными зонами являются территории, которые примыкают к береговой линии (границам водного объекта) морей, рек, ручьев, каналов, озер, водохранилищ и на которых устанавливается специальный режим осуществления хозяйственной и иной деятельности в целях предотвращения загрязнения, засорения, заиления указанных водных объектов и истощения их вод, а также сохранения среды обитания водных биологических ресурсов и других объектов животного и растительного мира.

2. В границах водоохранных зон устанавливаются прибрежные защитные полосы, на территориях которых вводятся дополнительные ограничения хозяйственной и иной деятельности.

3. В границах водоохранных зон запрещается:

1) использование сточных вод в целях повышения почвенного плодородия;

2) размещение кладбищ, скотомогильников, объектов размещения отходов производства и потребления, химических, взрывчатых, токсичных, отравляющих и ядовитых веществ, пунктов захоронения радиоактивных отходов, а также загрязнение территории загрязняющими веществами, предельно допустимые концентрации которых в водах водных объектов рыбохозяйственного значения не установлены;

3) осуществление авиационных мер по борьбе с вредными организмами;

4) движение и стоянка транспортных средств (кроме специальных транспортных средств), за исключением их движения по дорогам и стоянки на дорогах и в специально оборудованных местах, имеющих твердое покрытие;

5) строительство и реконструкция автозаправочных станций, складов горюче-смазочных материалов (за исключением случаев, если автозаправочные станции, склады горюче-смазочных материалов размещены на территориях портов, инфраструктуры внутренних водных путей, в том числе баз (сооружений) для стоянки маломерных судов, объектов органов федеральной службы безопасности), станций технического обслуживания, используемых для технического осмотра и ремонта транспортных средств, осуществление мойки транспортных средств;

6) хранение пестицидов и агрохимикатов (за исключением хранения агрохимикатов в специализированных хранилищах на территориях морских портов за пределами границ прибрежных защитных полос), применение пестицидов и агрохимикатов;

7) сброс сточных, в том числе дренажных, вод;

8) разведка и добыча общераспространенных полезных ископаемых (за исключением случаев, если разведка и добыча общераспространенных полезных ископаемых осуществляются пользователями недр, осуществляющими разведку и добычу иных видов полезных ископаемых, в границах предоставленных им в соответствии с законодательством Российской Федерации о недрах горных отводов и (или) геологических отводов на основании утвержденного – технического проекта в соответствии со статьей 19.1 Закона Российской Федерации от 21.02.1992 № 2395-1 «О недрах»).

4. В границах водоохранных зон допускаются проектирование, строительство, реконструкция, ввод в эксплуатацию, эксплуатация хозяйственных и иных объектов при условии оборудования таких объектов сооружениями, обеспечивающими охрану водных объектов от загрязнения, засорения, заиления и истощения вод в соответствии с водным законодательством и законодательством в области охраны окружающей среды.

5. В отношении территорий ведения гражданами садоводства или огородничества для собственных нужд, размещенных в границах водоохранных зон и не оборудованных сооружениями для очистки сточных вод, до момента их оборудования такими сооружениями и (или) подключения к системам, указанным в пункте 1 части 16 статьи 65 Водного кодекса Российской Федерации, допускается применение приемников, изготовленных из водонепроницаемых материалов, предотвращающих поступление загрязняющих веществ, иных веществ и микроорганизмов в окружающую среду.

6. На территориях, расположенных в границах водоохранных зон и занятых защитными лесами, особо защитными участками лесов, наряду с ограничениями, установленными частью 15 статьи 65 Водного кодекса Российской Федерации, действуют ограничения, предусмотренные установленными лесным законодательством правовым режимом защитных лесов, правовым режимом особо защитных участков лесов.

7. Строительство, реконструкция и эксплуатация специализированных хранилищ агрохимикатов допускаются при условии оборудования таких хранилищ сооружениями и системами, предотвращающими загрязнение водных объектов.

8. В границах прибрежных защитных полос наряду с установленными частью 15 статьи 65 Водного кодекса Российской Федерации ограничениями запрещаются:

1) распашка земель;

2) размещение отвалов размываемых грунтов;

3) выпас сельскохозяйственных животных и организация для них летних лагерей, ванн.

Статья 15.3. Охранные зоны инженерных коммуникаций

1. Охранные зоны инженерных коммуникаций, сооружений предназначены для обеспечения безопасной эксплуатации существующих и вновь строящихся инженерных коммуникаций, сооружений и устанавливаются в соответствии с законодательством Российской Федерации.

2. Охранные зоны газораспределительных сетей. Порядок определения границ охранных зон газораспределительных сетей, условия использования земельных участков, расположенных в их пределах, ограничения хозяйственной деятельности, которая может привести к повреждению газораспределительных сетей, права и обязанности эксплуатационных организаций в области обеспечения сохранности газораспределительных сетей при их эксплуатации, обслуживании, ремонте, а также предотвращения аварий на газораспределительных сетях и ликвидации их последствий устанавливаются постановлением Правительства Российской Федерации от 20.11.2000 № 878 «Об утверждении правил охраны газораспределительных сетей».

На земельные участки, входящие в охранные зоны газораспределительных сетей, в целях предупреждения их повреждения или нарушения условий их нормальной эксплуатации налагаются ограничения (обременения), которыми запрещается:

а) строить объекты жилищно-гражданского и производственного назначения;

б) сносить и реконструировать мосты, коллекторы, автомобильные и железные дороги с расположенными на них газораспределительными сетями без предварительного выноса этих газопроводов по согласованию с эксплуатационными организациями;

в) разрушать берегоукрепительные сооружения, водопропускные устройства, земляные и иные сооружения, предохраняющие газораспределительные сети от разрушений;

г) перемещать, повреждать, засыпать и уничтожать опознавательные знаки, контрольно-измерительные пункты и другие устройства газораспределительных сетей;

д) устраивать свалки и склады, разливать растворы кислот, солей, щелочей и других химически активных веществ;

е) огораживать и перегораживать охранные зоны, препятствовать доступу персонала эксплуатационных организаций к газораспределительным сетям, проведению обслуживания и устранению повреждений газораспределительных сетей;

ж) разводить огонь и размещать источники огня;

з) рыть погреба, копать и обрабатывать почву сельскохозяйственными и мелиоративными орудиями и механизмами на глубину более 0,3 метра;

и) открывать калитки и двери газорегуляторных пунктов, станций катодной и дренажной защиты, люки подземных колодцев, включать или отключать электроснабжение средств связи, освещения и систем телемеханики;

к) набрасывать, приставлять и привязывать к опорам и надземным газопроводам, ограждениям и зданиям газораспределительных сетей посторонние предметы, лестницы, влезать на них;

л) самовольно подключаться к газораспределительным сетям.

3. Охранные зоны объектов электросетевого хозяйства. Порядок установления охранных зон объектов электросетевого хозяйства, а также особые условия использования земельных участков, расположенных в пределах охранных зон, обеспечивающие безопасное функционирование и эксплуатацию указанных объектов устанавливаются постановлением Правительства Российской Федерации от 24.02.2009 № 160 «О порядке установления охранных зон объектов электросетевого хозяйства и особых условий использования земельных участков, расположенных в границах таких зон».

В охранных зонах запрещается осуществлять любые действия, которые могут нарушить безопасную работу объектов электросетевого хозяйства, в том числе привести к их повреждению или уничтожению, и (или) повлечь причинение вреда жизни, здоровью граждан и имуществу физических или юридических лиц, а также повлечь нанесение экологического ущерба и возникновение пожаров, в том числе:

а) набрасывать на провода и опоры воздушных линий электропередачи посторонние предметы, а также подниматься на опоры воздушных линий электропередачи;

б) проводить работы, угрожающие повреждению объектов электросетевого хозяйства, размещать объекты и предметы, которые могут препятствовать доступу обслуживающего персонала и техники к объектам электроэнергетики, без сохранения и (или) создания, в том числе в соответствии с требованиями нормативно-технических документов, необходимых для такого доступа проходов и подъездов в целях обеспечения эксплуатации оборудования, зданий и сооружений объектов электроэнергетики, проведения работ по ликвидации аварий и устранению их последствий на всем протяжении границы объекта электроэнергетики;

в) находиться в пределах огороженной территории и помещениях распределительных устройств и подстанций, открывать двери и люки распределительных устройств и подстанций, производить переключения и подключения в электрических сетях (указанное требование не распространяется на работников, занятых выполнением разрешенных в установленном порядке работ), разводить огонь в пределах охранных зон вводных и распределительных устройств, подстанций, воздушных линий электропередачи, а также в охранных зонах кабельных линий электропередачи;

г) размещать свалки;

д) производить работы ударными механизмами, сбрасывать тяжести массой свыше 5 тонн, производить сброс и слив едких и коррозионных веществ и горюче-смазочных материалов (в охранных зонах подземных кабельных линий электропередачи);

е) убирать, уничтожать, перемещать, засыпать и повреждать предупреждающие и информационные знаки (либо предупреждающие и информационные надписи, нанесенные на объекты электроэнергетики);

ж) производить переключения и подключения в электрических сетях (указанное требование не распространяется на работников, занятых выполнением разрешенных в установленном порядке работ);

з) осуществлять использование земельных участков в качестве испытательных полигонов, мест уничтожения вооружения и захоронения отходов, возникающих в

связи с использованием, производством, ремонтом или уничтожением вооружений или боеприпасов.

В охранных зонах, установленных для объектов электросетевого хозяйства напряжением свыше 1000 вольт, дополнительно запрещается:

а) складировать или размещать хранилища любых, в том числе горюче-смазочных, материалов;

б) размещать детские и спортивные площадки, стадионы, рынки, торговые точки, полевые станы, загоны для скота, гаражи и стоянки всех видов машин и механизмов, проводить любые мероприятия, связанные с большим скоплением людей, не занятых выполнением разрешенных в установленном порядке работ (в охранных зонах воздушных линий электропередачи);

в) использовать (запускать) любые летательные аппараты, в том числе воздушных змеев, спортивные модели летательных аппаратов (в охранных зонах воздушных линий электропередачи);

г) бросать якоря с судов и осуществлять их проход с отданными якорями, цепями, лотами, волокушами и тралами (в охранных зонах подводных кабельных линий электропередачи);

д) осуществлять проход судов с поднятыми стрелами кранов и других механизмов (в охранных зонах воздушных линий электропередачи);

е) осуществлять остановку транспортных средств на автомобильных дорогах в местах пересечения с воздушными линиями электропередачи с проектным номинальным классом напряжения 330 кВ и выше (исключительно в охранных зонах воздушных линий электропередачи);

ж) устанавливать рекламные конструкции.

4. Охранные зоны линий и сооружений связи. Правила охраны линий и сооружений связи Российской Федерации для обеспечения сохранности действующих кабельных, радиорелейных и воздушных линий связи и линий радиофикации, а также сооружений связи, повреждение которых нарушает нормальную работу взаимоувязанной сети связи Российской Федерации, наносит ущерб интересам граждан, производственной деятельности хозяйствующих субъектов, обороноспособности и безопасности Российской Федерации устанавливаются постановлением Правительства Российской Федерации от 09.06.1995 № 578 «Об утверждении правил охраны линий и сооружений связи Российской Федерации».

В пределах охранных зон без письменного согласия и присутствия представителей предприятий, эксплуатирующих линии связи и линии радиофикации, юридическим и физическим лицам запрещается:

а) осуществлять всякого рода строительные, монтажные и взрывные работы, планировку грунта землеройными механизмами (за исключением зон песчаных барханов) и земляные работы (за исключением вспашки на глубину не более 0,3 метра);

б) производить геолого-съемочные, поисковые, геодезические и другие изыскательские работы, которые связаны с бурением скважин, шурфованием, взятием проб грунта, осуществлением взрывных работ;

в) производить посадку деревьев, располагать полевые станы, содержать скот, складировать материалы, корма и удобрения, жечь костры, устраивать стрельбища;

г) устраивать проезды и стоянки автотранспорта, тракторов и механизмов, провозить негабаритные грузы под проводами воздушных линий связи и линий радиофикации, строить каналы (арыки), устраивать заграждения и другие препятствия;

д) устраивать причалы для стоянки судов, барж и плавучих кранов, производить погрузочно-разгрузочные, подводно-технические, дноуглубительные и землечерпательные работы, выделять рыбопромысловые участки, производить добычу рыбы, других водных животных, а также водных растений придонными орудиями лова, устраивать водопои, производить колку и заготовку льда. Судам и другим плавучим средствам запрещается бросать якоря, проходить с отданными якорями, цепями, лотами, волокушами и тралами;

е) производить строительство и реконструкцию линий электропередач, радиостанций и других объектов, излучающих электромагнитную энергию и оказывающих опасное воздействие на линии связи и линии радиофикации;

ж) производить защиту подземных коммуникаций от коррозии без учета проходящих подземных кабельных линий связи.

5. Охранные зоны магистральных газопроводов. Правила охраны магистральных газопроводов устанавливаются постановлением Правительства РФ от 08.09.2017 № 1083 «Об утверждении правил охраны магистральных газопроводов и о внесении изменений в положение о представлении в федеральный орган исполнительной власти (его территориальные органы), уполномоченный Правительством Российской федерации на осуществление государственного кадастрового учета, государственной регистрации прав, ведение Единого государственного реестра недвижимости и предоставление сведений, содержащихся в Едином государственном реестре недвижимости, федеральными органами исполнительной власти, органами государственной власти субъектов Российской федерации и органами местного самоуправления дополнительных сведений, воспроизводимых на публичных кадастровых картах».

В охранных зонах магистральных газопроводов запрещается:

1) перемещать, засыпать, повреждать и разрушать контрольно-измерительные и контрольно-диагностические пункты, предупредительные надписи, опознавательные и сигнальные знаки местонахождения магистральных газопроводов;

2) открывать двери и люки необслуживаемых усилительных пунктов на кабельных линиях связи, калитки ограждений узлов линейной арматуры, двери установок электрохимической защиты, люки линейных и смотровых колодцев, открывать и закрывать краны, задвижки, отключать и включать средства связи, энергоснабжения, устройства телемеханики магистральных газопроводов;

3) устраивать свалки, осуществлять сброс и слив едких и коррозионно-агрессивных веществ и горюче-смазочных материалов;

4) складировать любые материалы, в том числе горюче-смазочные, или размещать хранилища любых материалов;

5) повреждать берегозащитные, водовыпускные сооружения, земляные и иные сооружения (устройства), предохраняющие магистральный газопровод от разрушения;

6) осуществлять постановку судов и плавучих объектов на якорь, добычу морских млекопитающих, рыболовство придонными орудиями добычи (вылова) водных биологических ресурсов, плавание с вытравленной якорь-цепью;

7) проводить дноуглубительные и другие работы, связанные с изменением дна и берегов водных объектов, за исключением работ, необходимых для технического обслуживания объекта магистрального газопровода;

8) проводить работы с использованием ударно-импульсных устройств и вспомогательных механизмов, сбрасывать грузы;

9) осуществлять рекреационную деятельность, кроме деятельности, предусмотренной подпунктом «ж» пункта 6 постановления Правительства РФ от 08.09.2017 № 1083, разводить костры и размещать источники огня;

10) огораживать и перегораживать охранные зоны;

11) осуществлять несанкционированное подключение (присоединение) к магистральному газопроводу;

12) размещать какие-либо здания, строения, сооружения, не относящиеся к:

а) линейной части магистрального газопровода;

б) компрессорным станциям;

в) газоизмерительным станциям;

г) газораспределительным станциям, узлам и пунктам редуцирования газа;

д) станциям охлаждения газа;

е) подземным хранилищам газа, включая трубопроводы, за исключением (с письменного разрешения собственника охранных зон):

- сооружения запруд на реках и ручьях;
- складирования кормов, удобрений, сена, соломы, размещения полевых станов и загонов для скота;
- размещения туристских стоянок;
- размещения гаражей, стоянок и парковок транспортных средств;
- сооружения переездов через магистральные газопроводы;
- прокладки инженерных коммуникаций;
- устройства причалов для судов и пляжей.

Статья 15.4. Зона минимальных расстояний до магистральных или промышленных трубопроводов

1. Зона минимальных расстояний до магистральных или технологических трубопроводов - это минимальное расстояние до оси соответствующего трубопровода, ближе которого не допускается размещать объекты капитального строительства различного назначения.

2. В зоне минимальных расстояний до магистральных или технологических трубопроводов запрещается размещать:

- жилые здания;

- отдельно стоящие здания с массовым скоплением людей (школы, больницы, клубы, детские сады и ясли, вокзалы и т.д.);
- железнодорожные станции;
- аэропорты; морские и речные порты и пристани;
- коллективные сады с садовыми домиками, дачные поселки;
- отдельные промышленные и сельскохозяйственные предприятия;
- тепличные комбинаты и хозяйства;
- птицефабрики;
- молокозаводы;
- карьеры разработки полезных ископаемых;
- гаражи и открытые стоянки;
- гидроэлектростанции;
- гидротехнические сооружения морского и речного транспорта;
- очистные сооружения и насосные станции водопроводные, не относящиеся к магистральному трубопроводу,
- мосты железных дорог общей сети и автомобильных дорог категорий I и II с пролетом свыше 20 м (при прокладке нефтепроводов и нефтепродуктопроводов ниже мостов по течению);
- склады легковоспламеняющихся и горючих жидкостей и газов с объемом хранения свыше 1000 куб. м;
- автозаправочные станции;
- мачты (башни), телевизионные башни и сооружения линий связи операторов связи – владельцев сетей;
- кладбища;
- сельскохозяйственные фермы и огороженные участки для организованного выпаса скота.

Статья 16. Объекты культурного наследия

В соответствии с приказом Министерства культуры Российской Федерации «Об утверждении перечня исторических поселений, имеющих особое значение для истории и культуры Российской Федерации» от 04.04.2023 № 839 город Касимов Рязанской области включен в перечень исторических поселений федерального значения.

Границы территории и предмет охраны исторического поселения утверждены приказом Министерства культуры Российской Федерации «Об утверждении границ территории и предмета охраны исторического поселения федерального значения город Касимов Рязанской области» от 07.12.2015 № 2969 (далее – приказ Министерства культуры Российской Федерации от 07.12.2015 № 2969).

Согласно приказу Министерства культуры Российской Федерации от 07.12.2015 № 2969 предметом охраны исторического поселения федерального значения город Касимов Рязанской области (далее – предмет охраны) являются:

1. Исторически ценные градоформирующие объекты:

№ п/п	Наименование объекта	Местонахождение (адрес) объекта
1.	Текие Авгана, 1616 год	улица Малоокская, 21
2.	Обелиски Петровской заставы, XVIII век	Набережная реки Оки (улица Набережная)
3.	Дом Барковых, 1828 год	улица Набережная, 21
4.	Ансамбль Никольской церкви, 1703 - 1705 гг., XIX в.	площадь Никольская, 11а
5.	Церковь Георгиевская, 1700 год	улица Октябрьская, 8а
6.	Старая Татарская мечеть, 1476 год	площадь Победы, 9а
7.	Текие Шах-Али, 1555 год	площадь Победы, 9б
8.	Церковь Троицы, 1756 год	площадь Свердлова 1б
9.	Церковь Благовещения, 1700 год	площадь Соборная, 13а
10.	Три корпуса Торговых рядов, XIX век	площадь Соборная, 3а, 13б, 3б
11.	Дом Наставина, XVIII век	площадь Соборная, 17
12.	Церковь Успения, XVIII век	площадь Соборная, 1а
13.	Колокольня церкви Успения, XVIII век	площадь Соборная, 1а
14.	Ильинская церковь, 1820 - 1848 годы	улица Старопосадская, 1а
15.	Дом Слетова, конец XVIII века	улица Губарева, 2
16.	Дом, начало XIX века	улица Илюшкина, 6
17.	Дом Салазкина (Баркова), начало XIX века	улица К. Маркса, 2/17
18.	Склады Салазкина (Баркова), начало XIX века	улица К. Маркса, 2/17
19.	Дом (угловой), начало XIX века	улица К. Маркса, 10
20.	Дом Назымова (угловой), XIX век	улица К. Либкнехта, 13
21.	Дом Скорнякова, начало XIX века	улица К. Либкнехта, 8 - 8а
22.	Дом Вереина, начало XIX века	улица Набережная, 29
23.	Дом Шемякина (с плафоном и печами), начало XIX века	улица Набережная, 33 - 34
24.	Дом Кострова, 1837 - 1844 годы	улица Набережная, 77
25.	Комплекс: - татарская лавка, XIX век - ворота, XIX век	улица Садовая, 3д
26.	Здание выездной сессии, казначейства и мирового суда,	улица Советская, 1

№ п/п	Наименование объекта	Местонахождение (адрес) объекта
	XIX век	
27.	Здание Городской управы, 1853 год	улица Советская, 2
28.	Здание технического училища, XIX век	улица Советская, 18
29.	Татарская лавка, XIX век	улица Советская, 49
30.	Татарская лавка, XIX век	улица Советская, 57
31.	Татарская лавка, XIX век	улица Советская, 61
32.	Татарская лавка, XIX век	улица Советская, 82
33.	Дом Алянчикова, 1844 год	площадь Соборная, 7/8
34.	Дом Гинц, 1824 - 1826 годы	площадь Соборная, 14
35.	Дом Скорнякова (Львова), XVIII век	площадь Соборная, 15
36.	Вознесенский собор, 1854 год	площадь Соборная, 19
37.	Дом Ергакова, XIX век	улица Академика Уткина, 12
38.	Духовное училище, 1836 год	переулок Школьный, 2
39.	Женская гимназия, XIX век	переулок Школьный, 1
40.	Здание бывшей художественной студии, 1918 - 1924 год (Дом Оленина, конец XIX - начало XX веков)	улица Большакова, 11
41.	Дом Кострова, 2-я половина XIX века	улица Большакова, 33
42.	Татарская лавка, XIX век	переулок Воровского, 3
43.	Дом Анурина, начало XIX века	улица Воровского, 4
44.	Дом Резвякова, середина XIX века	улица Губарева, 7
45.	Дом, в котором жила татарская просветительница С.Х. Булатова 1905 - 1915 годы	улица Губарева, 26а
46.	Татарская лавка, XIX век	улица К. Маркса, 18
47.	Дом, в котором в 1930 - 1933 годах жил татарский писатель-просветитель Закир-Хади, начало XX века	улица Ленина, 34
48.	Жилой дом, конец XIX века	улица К. Либкнехта, 6
49.	Здание бывшей частной мужской прогимназии Мансуровой, начало XX века	улица Московская, 1
50.	Дом Шемякина, 2-я половина XIX века	улица Набережная, 31

№ п/п	Наименование объекта	Местонахождение (адрес) объекта
51.	Татарская лавка, XIX век	улица Нариманова, 14а
52.	Татарская лавка, XIX век	улица Нариманова, 26
53.	Дом Умнова, XIX век	улица Набережная, 105
54.	Дом Шакуновых, XIX век	площадь Победы, 20 - 22
55.	Дом Кострова, 2-я половина XIX века	площадь Победы, 23
56.	Дом Азовцева, 1824 - 1826 годы	улица Советская, 14
57.	Татарская лавка, XIX век	улица Советская, 31
58.	Татарская лавка, XIX век	улица Советская, 43
59.	Дом П.А. Оленина-Волгаря, начало XX века	улица Советская, 55а/2
60.	Дом жилой с лавкой, конец XIX - начало XX веков	улица Академика Уткина, 1
61.	Дом жилой с лавкой, конец XIX - начало XX веков	улица Академика Уткина, 2
62.	Усадьба Ергакова. Флигель, конец XIX - начало XX веков	улица Академика Уткина, 12
63.	Дом жилой, 2-я половина XIX века	улица Академика Уткина, 14
64.	Дом жилой, начало XX века	улица Академика Уткина, 18
65.	Здание военного госпиталя, где лечились участники Бородинского сражения Отечественной войны 1812 года, начало XIX века	улица Академика Уткина, 21
66.	Дом жилой, конец XIX - начало XX веков	улица Большакова, 3
67.	Дом жилой, конец XIX века	улица Большакова, 4
68.	Дом жилой, 1-я половина XX века	улица Большакова, 4а
69.	Дом жилой, конец XIX века	улица Большакова, 5
70.	Дом жилой, начало XX века	улица Большакова, 9
71.	Городская усадьба, конец XIX - начало XX веков. Надворные хозяйственные постройки.	улица Большакова, 11, 13
72.	Городская усадьба, конец XIX - начало XX веков Комплекс:	улица Большакова, 26 - 28
	- Городская усадьба. Главный дом, конец XIX века	улица Большакова, 28

№ п/п	Наименование объекта	Местонахождение (адрес) объекта
	- Городская усадьба. Флигель 1, начало XX века	улица Большакова, 26
	- Городская усадьба. Флигель 2, начало XX века	улица Большакова, 28
	- Городская усадьба. Ворота-1, начало XX века	улица Большакова, 28
	- Городская усадьба. Ворота-2, начало XX века	улица Большакова, 28
73.	Дом жилой, начало XX века	улица Большакова, 30
74.	Городская усадьба. Дом жилой, конец XIX - начало XX веков	улица Большакова, 31
75.	Городская усадьба. Дом жилой, начало XX века	улица Большакова, 31а
76.	Дом Кострова. Ворота, конец XIX века	улица Большакова, 33
77.	Дом жилой, начало XX века	улица Большакова, 38, угол улицы Нариманова, 10
78.	Городская усадьба: Главный дом, конец XIX - начало XX веков	улица Большакова, 40
79.	Городская усадьба: - Лавка, конец XIX - начало XX веков; - Ворота, конец XIX - начало XX веков	улица Большакова, 40
80.	Городская усадьба: - Главный дом, конец XIX - начало XX веков; - Ворота, конец XIX - начало XX веков	улица Большакова, 45
81.	Городская усадьба: - Дом жилой, конец XIX - начало XX веков; - Надворные хозпостройки, конец XIX - начало XX веков.	улица Губарева, 11
82.	Дом жилой, конец XIX - начало XX веков	улица Губарева, 30
83.	Дом жилой, начало XX века	улица Губарева, 34
84.	Дом жилой, начало XX века	улица Губарева, 38
85.	Дом жилой, начало XX века	улица Воеводина, 7
86.	Дом жилой, начало XX века	улица Воеводина, 16
87.	Дом жилой, конец XIX - начало XX веков	1-й переулок Воровского, 3
88.	Дом жилой, конец XIX - начало XX веков	улица Воровского, 2

№ п/п	Наименование объекта	Местонахождение (адрес) объекта
89.	Дом жилой, начало XX века	улица Воровского, 8
90.	Дом жилой, конец XIX - начало XX веков	улица Воровского, 8а
91.	Дом жилой, конец XIX - начало XX веков	улица Дзержинского, 4, угол улицы Свердлова, 26
92.	Дом жилой, конец XIX - начало XX веков	улица Дзержинского, 32
93.	Дом жилой, начало XX века	улица Дзержинского, 32а, угол улицы К. Либкнехта, 31
94.	Дом жилой, конец XIX - начало XX веков	улица Илюшкина, 1
95.	Дом жилой, конец XIX - начало XX веков	улица Илюшкина, 1а
96.	Дом жилой, начало XX века	улица Илюшкина, 3
97.	Дом жилой, начало XX века	улица Илюшкина, 6
98.	Дом жилой, начало XX века	улица Илюшкина, 51а
99.	Дом жилой с лавкой, начало XX века	улица К. Либкнехта, 3
100.	Надворная постройка, начало XX века	улица К. Либкнехта, 3
101.	Дом жилой, конец XIX - начало XX веков	улица К. Либкнехта, 4
102.	Дом Кауфманов, начало XX века	улица К. Либкнехта, 11
103.	Дом жилой, начало XX века	улица К. Либкнехта, 12, угол улицы Комарова
104.	Дом жилой, начало XX века	улица К. Либкнехта, 14, угол улицы Комарова, 9
105.	Дом жилой, начало XX века	улица К. Либкнехта, 15, угол улицы Комарова, 5
106.	Дом жилой, конец XIX - начало XX веков	улица К. Маркса, 3
107.	Дом жилой, конец XIX - начало XX веков	улица К. Маркса, 3а
108.	Дом жилой, конец XIX - начало XX веков	улица К. Маркса, 8
109.	Дом жилой, начало XX века	улица К. Маркса, 11
110.	Дом жилой, начало XX века	улица К. Маркса, 12
111.	Городская усадьба: - Главный дом, конец XIX века; - Ворота, конец XIX века.	улица К. Маркса, 29

№ п/п	Наименование объекта	Местонахождение (адрес) объекта
112.	Дом жилой, начало XX века	улица Комарова, 14
113.	Дом жилой, начало XX века	улица Комарова, 14а
114.	Дом жилой, начало XX века	улица Комарова, 23
115.	Дом жилой, начало XX века	улица Комарова, 24
116.	Татарская лавка, начало XX века	улица Комарова, 27
117.	Татарская лавка, начало XX века	улица Комарова, 29 - 29а
118.	Дом жилой, начало XX века	улица Комарова, 32а
119.	Дом жилой, начало XX века	площадь Ленина, 13а
120.	Дом жилой, начало XX века	площадь Ленина, 13б
121.	Дом жилой, начало XX века	улица Ленина, 16
122.	Дом жилой, начало XX века	улица Московская, 2а
123.	Усадьба Барковых: - Флигель 1, конец XIX века; - Ворота с оградой, 1828 год.	улица Набережная, 21
124.	Дом купца Шемякина, начало XIX века	улица Набережная, 32
125.	Дом Качкова, XIX век	улица Набережная, 35
126.	Городская усадьба: - Дом жилой, начало XIX века; - Хозпостройки, начало XIX века.	улица Набережная, 36, угол улицы Дзержинского
127.	Дом жилой, конец XIX - начало XX века	улица Набережная, 36
128.	Дом жилой, начало XX века	улица Набережная, 39 (литер А)
129.	Дом жилой, начало XX века	улица Набережная, 39 (литер Б)
130.	Дом жилой, начало XX века	улица Набережная, 40
131.	Дом жилой, начало XX века	улица Набережная, 41
132.	Дом жилой, начало XX века	улица Набережная, 45
133.	Усадьба Кострова: - Флигель 1, 1837 - 1844 годы; - Флигель 2, 1837 - 1844 годы; - Ворота с оградой, 1837 - 1844 годы.	улица Набережная, 77
134.	Дом жилой, начало XX века	улица Нариманова, 16

№ п/п	Наименование объекта	Местонахождение (адрес) объекта
135.	Здание мечети с минаретом, 1906 год	улица Нариманова, 20
136.	Дом жилой, конец XIX - начало XX века	улица Нариманова, 27, угол улицы Федоровой
137.	Татарская лавка, начало XX века	улица Октябрьская, 3а
138.	Дом жилой, начало XX века	улица Октябрьская, 15
139.	Дом жилой, начало XX века	улица 50 лет ВЛКСМ, 8
140.	Татарская лавка, 1912 год	улица 50 лет ВЛКСМ, 20а
141.	Дом жилой, начало XX века	улица 50 лет ВЛКСМ, 22
142.	Дом жилой, начало XX века	улица 50 лет ВЛКСМ, 24
143.	Дом жилой, начало XX века	улица 50 лет ВЛКСМ, 26
144.	Дом жилой, конец XIX - начало XX веков	улица Рязанский спуск, 5
145.	Дом жилой, конец XIX - начало XX веков	улица Свердлова, 5а
146.	Комплекс Казанского женского монастыря, XIX век: - Кельи-1; - Дом настоятеля; - Кельи-2; - Часть стены с башней.	улица Свердлова, 19 - 31 улица Свердлова, 19 улица Свердлова, 19б улица Свердлова, 31 улица Свердлова
147.	Комплекс Казанского женского монастыря, XIX век. Башня ограды.	улица Свердлова
148.	Дом жилой, начало XX века	улица Свердлова, 59
149.	Дом жилой, начало XX века	площадь Соборная, 4
150.	Дом жилой с лавками, конец XIX века	площадь Соборная, 10
151.	Дом жилой с лавками, конец XIX века; Надворные хозпостройки, конец XIX века	площадь Соборная, 10а
152.	Дом жилой с лавками, конец XIX века; Надворные хозпостройки, конец XIX века	площадь Соборная, 10б
153.	Усадьба Наставина. Хозпостройка, начало XX века	площадь Соборная, 17а
154.	Дом жилой с лавкой, начало XX века	улица Советская, 2
155.	Дом жилой, начало XX века	улица Советская, 4
156.	Дом жилой, конец XIX века	улица Советская, 5
157.	Дом жилой, конец XIX - начало XX веков	улица Советская, 6

№ п/п	Наименование объекта	Местонахождение (адрес) объекта
158.	Дом Смирнова, начало XX века	улица Советская, 7
159.	Дом жилой, конец XIX века	улица Советская, 8, угол улицы Большакова, 2
160.	Дом жилой, конец XIX века	улица Советская, 9, угол улицы Академика Уткина
161.	Дом жилой, конец XIX века	улица Советская, 10, угол улицы Большакова, 1
162.	Дом жилой, конец XIX века	улица Советская, 11
163.	Дом жилой, конец XIX - начало XX веков	улица Советская, 12
164.	Дом жилой, конец XIX века	улица Советская, 13
165.	Торговая лавка, начало XX веков	улица Советская, 14а
166.	Дом жилой, конец XIX века	улица Советская, 15, угол улицы К. Маркса
167.	Дом жилой, конец XIX - начало XX веков	улица Советская, 16, угол улицы Илюшкина, 2
168.	Дом жилой с лавками, начало XX века	улица Советская, 19
169.	Дом жилой, начало XX века	улица Советская, 20
170.	Дом жилой, конец XIX века	улица Советская, 21, угол улицы К. Либкнехта
171.	Дом жилой, конец XIX - начало XX веков	улица Советская, 22
172.	Дом жилой, конец XIX - начало XX веков	улица Советская, 23а
173.	Дом жилой, конец XIX - начало XX веков	улица Советская, 24
174.	Здание кинотеатра "Марс", начало XX века	улица Советская, 25
175.	Дом жилой, конец XIX века	улица Советская, 27
176.	Дом жилой, начало XX века	улица Советская, 28
177.	Дом жилой с торговыми лавками, начало XX века	улица Советская, 30
178.	Дом жилой, конец XIX - начало XX веков	улица Советская, 32
179.	Городская усадьба. Комплекс, конец XIX - начало XX веков: - Городская усадьба. Главный дом, конец XIX века; - Городская усадьба. Татарская лавка, конец XIX века; - Городская усадьба. Флигель, конец XIX - начало XX	улица Советская, 36 - 40 улица Советская, 36 улица Советская, 38 улица Советская, 40

№ п/п	Наименование объекта	Местонахождение (адрес) объекта
	веков.	
180.	Дом жилой, начало XX века	улица Татарская, 8, угол улицы Илюшкина
181.	Дом жилой, начало XX века	улица Татарская, 10, угол улицы Илюшкина, 25
182.	Дом жилой, начало XX века	улица Чижова, 19
183.	Дом жилой, конец XIX - начало XX веков	улица Чижова, 19, угол улицы Нариманова
184.	Дом жилой, конец XIX - начало XX веков	переулок Школьный, 1, угол улицы Большакова, 8
185.	Дом жилой, конец XIX - начало XX веков	переулок Школьный, 5
186.	Дом жилой, начало XX века	переулок Школьный, 5а

2. Планировочная структура, включая ее элементы.

Охране подлежит планировочная структура в пределах улиц: (с запада на север и восток по часовой стрелке) начало улицы Набережная, Начальная, Комсомольская, Пролетарская, улица 50 лет ВЛКСМ, улица Игашова, улица Гагарина, улица Горького, улица Ленина, улица Нариманова, улица Чижова, улица Губарева, овраг реки Бабенки, левый берег реки Оки.

В том числе:

– охране подлежит природная основа планировочной структуры:

– склон левого берега реки Оки, обозначенный улицей Набережная, улица Мещерская; Георгиевский овраг, овражки по улицам: Окская и Старопосадская.

– охраняются магистральные исторические дороги:

улица Набережная;
Рязанский спуск;
улица Советская;
улица 50 лет ВЛКСМ;
улица Ленина;
улица Татарская.

– охраняются основные и второстепенные улицы, переулки и проезды - сохранившие историческую трассировку, линии застройки, частично озеленение:

улица Советская;
улица Ленина;
улица Академика Уткина;
улица Карла Маркса;
улица Нариманова;
улица Комсомольская;
улица Володарского;
улица Воровского;

улица Большакова;
улица Илюшкина;
улица Карла Либкнехта;
улица Свердлова;
улица Старопосадская;
улица Дзержинского;
улица Урицкого;
улица Пролетарская;
переулок Воровского;
улица Октябрьская;
улица Окская;
улица Кокорева;
улица Губарева;
улица Комарова;
улица Чижова;
переулок Школьный.

– охраняются местоположение и функциональное использование исторических площадей и архитектурных ансамблей, сохранившиеся исторические красные линии застройки, озеленение:

площадь Соборная;
площадь Ленина;
площадь Пионеров (Никольская);
площадь Победы;
улица Набережная (от Рязанского спуска до 2-го Лесного переулка);
ансамбль торговых рядов на Соборной площади;
руины стен и башен бывшего Казанского женского монастыря на улице Свердлова.

– охраняются сложившаяся планировка и благоустройство скверов - комплексные, регулярные зеленые насаждения:

– центральный парк культуры и отдыха по улице Советской; парк пионеров по улице Ленина, бульвар на улице 50 лет ВЛКСМ;

– благоустройство и озеленение современных монументальных и планировочных комплексов, вписавшихся в исторический ландшафт города: мемориальная доска героев Советского Союза и Мемориал воинов-интернационалистов на улице Советской, мемориал академику Уткину на площади Ленина, мемориал Победы на площади Победы.

3. Объемно-пространственная структура.

Охраняется объемно-пространственная структура исторического поселения в целом, в том числе:

– исторические ансамбли Соборной площади с Вознесенским собором, Успенской и Благовещенской церквями, торговыми рядами и застройкой в стиле классицизма по периметру площади; застройка площади Ленина в стиле неоклассики и модерна начала XX века; разностильная застройка площади Победы - от традиционных рядовых городских домов и неоклассики до татарской архитектуры Старой Татарской мечети и Текие Шах-Али, площадь Пионеров с Никольской церковью по центру в окружении дисперсной рядовой застройки.

– сплошная, фронтальная 2- - 3-этажная застройка по улице Советской от Соборной площади до улицы 50 лет ВЛКСМ, составляющая линейный ансамбль.

– дисперсная застройка по улице Советской от улицы 50 лет ВЛКСМ и далее; дисперсная застройка по улицам Набережная, Академика Уткина, Свердлова, К. Маркса, К. Либкнехта, Илюшкина, Большакова.

– территории кварталов, в которых объекты культурного наследия играют определяющую роль в формировании облика исторического поселения: кварталы вокруг Соборной площади, ансамбль застройки улицы Советской от Соборной площади до улицы 50 лет ВЛКСМ, участок улицы Набережной (от дома № 21 до № 36). Поддерживают объемно-пространственную структуру отдельно стоящие церкви: Успенская, Никольская, Георгиевская в окружении малоэтажной рядовой традиционной городской застройки.

– небольшие овраги и овражки в пределах границы исторического поселения: овраг, на бровке которого расположена Георгиевская церковь, а также в пойме реки Бабенки; крутой склон надпойменной, береговой террасы протяженностью более 2,5 км по улице Набережная.

4. Композиция и силуэт застройки (соотношение вертикальных и горизонтальных доминант и акцентов).

Охране подлежат:

– рукотворная композиционная ось север-юг - улица Советская - горизонтальная доминанта, поддерживаемая плотным фронтом 2- - 3-этажной застройки XVIII - XIX веков;

– природная композиционная ось восток-запад - река Ока, горизонтальная доминанта, поддерживаемая крутым склоном левого берега и застройкой: в направлении на восток - улица Губарева - до акцента - Старой Мечети, в направлении на запад - через безымянный проулок - до акцента - церкви Никольской; параллельно вышеуказанному направлению, на восток - улица Воровского - до Татарской слободы, на запад - улица Свердлова - до Казанского монастыря.

– улица Набережная, застроенная жилыми домами XVIII - XIX века и начала XX века.

– сплошной фронт исторической застройки по обеим сторонам улицы Советской от Соборной площади до улицы 50 лет ВЛКСМ.

– исторически сложившаяся градостроительная композиционная система города Касимова; Соборная площадь как центр общегородской композиции; площади Ленина, Победы.

– высотные доминанты и акценты, их визуальные связи между собой:

– Вознесенский собор

– Благовещенская церковь

– Успенская церковь

– Троицкая церковь

– Никольская церковь

– Георгиевская церковь

– Ильинская церковь

– Старая Татарская мечеть

5. Соотношение между различными городскими пространствами (свободными, застроенными, озелененными).

№№ пп	Вид городского пространства	Площадь в га	% от общей площади
1	Территория исторического поселения	357,5	100
2	Природная компонента (овраги, овражки, склоны)	74,9	21,0
3	Открытые пространства исторически сложившихся площадей и скверов	13,1	3,7
4	Улицы, современные бульвары и скверы	34,5	9,6
5	Территории кварталов, в которых объекты культурного наследия играют определяющую роль в облике данного квартала и всего исторического поселения	47,5	13,3
6	Фоновые кварталы с рядовой и типологической застройкой	187,5	52,4

6. Композиционно-видовые связи (панорамы), соотношение природного и созданного человеком окружения.

Охране подлежат согласно приложениям №№ 1,2 к предмету охраны:

- перечень охраняемых панорам и видов, согласно приложению № 1;
- общие виды застройки исторического поселения, согласно приложению № 2.

Согласно данным, предоставленным государственной инспекцией по охране объектов культурного наследия Рязанской области, на территории города Касимов Рязанской области находятся: 14 объектов культурного наследия федерального значения (памятник архитектуры), 27 объектов культурного наследия регионального значения (памятник архитектуры), 18 объектов культурного наследия местного (муниципального) значения (памятник архитектуры), 4 выявленных объекта культурного наследия (памятник архитектуры), 4 объекта археологического наследия федерального наследия, 4 выявленных объекта археологического наследия указанные в таблицах 16.1-16.6.

Таблица 16.1. Перечень объекта культурного наследия федерального значения (памятники архитектуры)

№ п/п	Наименование объекта	Местонахождение	Реквизиты и наименование нормативного акта о постановке объекта наследия на государственную охрану	Реквизиты и наименование нормативного акта об утверждении границ территории
1	«Старая Татарская мечеть», 1476 г.	пл. Победы, 9 а	Постановление СМ РСФСР от 30.08.60 г. №	Постановление министерства культуры и туризма Рязанской области от

№ п/п	Наименование объекта	Местонахождение	Реквизиты и наименование нормативного акта о постановке объекта наследия на государственную охрану	Реквизиты и наименование нормативного акта об утверждении границ территории
			1327	18.12.2013 г. № 25
2	«Текие Авгана»,1616 г.	ул. Малоокская, 21	*-*	Постановление министерства культуры и туризма Рязанской области от 18.12.2013 г. № 24
3	«Текие Шах-Али»,1555 г.	пл. Победы, 9 б	*-*	Постановление министерства культуры и туризма Рязанской области от 18.12.2013 г. № 23
4	«Церковь Троицы»,1756 г.	пл. Свердлова, 1 б	*-*	Постановление министерства культуры и туризма Рязанской области от 18.12.2013 г. № 21
5	«Церковь Благовещения», 1700 г.	пл. Соборная, 13 а	*-*	Постановление министерства культуры и туризма Рязанской области от 18.12.2013 г. № 22
6	«Церковь Георгиевская», 1700 г.	ул. Октябрьская, 8 а	*-*	Постановление министерства культуры и туризма Рязанской области от 18.12.2013 г. № 29
7	«Обелиски Петровской заставы», XVIII в.	набережная р. Оки	*-*	Постановление министерства культуры и туризма Рязанской области от 18.12.2013 г. № 26
8	«Дом Барковых», 1828 г.	ул. Набережная, 21	*-*	Постановление министерства культуры и туризма Рязанской области от 18.12.2013 г. № 28
9	«Дом Наставина», XVIII в.	пл. Соборная, 17	*-*	Постановление министерства культуры и туризма Рязанской области от 18.12.2013 г. № 27
10	«Три корпуса Торговых рядов», XIX в.	пл. Соборная, 3 а, 13 б, 3 б	*-*	Постановление министерства культуры и туризма Рязанской области от 18.12.2013 г. № 32
11	«Ансамбль Никольской церкви», 1703-1705 гг., XIX в.	пл. Никольская, 11а	Указ Президента РФ от 20.02.95 г. № 176	Постановление министерства культуры и туризма Рязанской области от 18.12.2013 г. № 31

№ п/п	Наименование объекта	Местонахождение	Реквизиты и наименование нормативного акта о постановке объекта наследия на государственную охрану	Реквизиты и наименование нормативного акта об утверждении границ территории
12	«Ильинская церковь», 1820-1848 гг.	ул. Старопосадская, 1а	Постановление СМ РСФСР от 4.12.74 г. № 624	Постановление министерства культуры и туризма Рязанской области от 18.12.2013 г. № 30
13	«Церковь Успения», XVIII в.	пл. Соборная, 1а	Указ Президента РФ от 20.02.95 г. № 176	Постановление министерства культуры и туризма Рязанской области от 18.12.2013 г. № 33
14	«Колокольня церкви Успения», XVIII в.	пл. Соборная, 1а	Постановление СМ РСФСР от 30.08.60 г. № 1327	*-*

Таблица 16.2. Перечень объекта культурного наследия регионального значения (памятники архитектуры)

№ п/п	Наименование объекта	Местонахождение	Реквизиты и наименование нормативного акта о постановке объекта наследия на государственную охрану	Реквизиты и наименование нормативного акта об утверждении границ территории
1	«Духовное училище 1836 г., архитектор И.С.Гагин», 1836 г.	Школьный переулок, 2	Решение Рязоблисполкома от 12.05.68 г. № 199	Приказ Инспекции от 18.11.2015 г. № 94
2	«Женская гимназия», XIX в.	переулок Школьный, д. 1	*-*	*-*
3	«Дом Скорнякова (Львова)», XVIII в.	пл. Соборная, д. 15	*-*	*-*
4	«Дом Алянчикова», 1844 г.	пл. Соборная, 7/8	*-*	*-*
5	«Дом Гинц», 1824–1826 г.г.	пл. Соборная, 14	*-*	*-*
6	«Дом Кострова», 1837–1844 гг.	ул. Набережная, д. 77	*-*	*-*

№ п/п	Наименование объекта	Местонахождение	Реквизиты и наименование нормативного акта о постановке объекта наследия на государственную охрану	Реквизиты и наименование нормативного акта об утверждении границ территории
7	«Дом Вереина», начало XIX в.	ул. Набережная, 29	*-*	*-*
8	«Дом Шемякина (с плафоном и печами)», начало XIX в.	ул. Набережная, 34	*-*	*-*
9	«Дом и склады Салазкина (Баркова)», нач. XIX в.	ул. К. Маркса, д. 2/17	*-*	*-*
10	«Дом (угловой) начала XIX в., архитектор И.С.Гагин», нач. XIX в.	ул. К.Маркса, 10	*-*	*-*
11	«Дом Назьмова /угловой/», XIX в.	ул. Либкнехта, 13	*-*	*-*
12	Дом Скорнякова - нач. XIX в.	ул. Либкнехта, 8	*-*	*-*
13	«Дом», нач. XIX в.	ул. Илюшкина, д. 6	*-*	*-*
14	«Дом Ергакова», XIX в.	ул. Академика В.Ф. Уткина, 12	*-*	*-*
15	«Дом Слетова», конец XVIII в.	ул. Губарева, 2	Решение Рязоблисполкома от 27.08.71 г. № 250	*-*
16	«Вознесенский собор», 1854 г.	пл. Соборная, 19	*-*	*-*
17	«Здание выездной сессии, казначейства и мирового суда», XIX в.	ул. Советская, 1	*-*	*-*
18	«Здание Городской управы», 1853 г.	ул. Советская, 2	*-*	*-*
19	«Здание технического училища», XIX в.	ул. Советская, д. 18	*-*	Приказ Инспекции от 03.08.2021 № 146

№ п/п	Наименование объекта	Местонахождение	Реквизиты и наименование нормативного акта о постановке объекта наследия на государственную охрану	Реквизиты и наименование нормативного акта об утверждении границ территории
20	«Татарская лавка», XIX в.	ул. Советская, д. 49	*-*	Приказ Инспекции от 22.04.2021 № 58
21	«Татарская лавка», XIX в.	ул. Советская, 57	*-*	Приказ Инспекции от 18.11.2015 г. № 94
22	«Татарская лавка», XIX в.	ул. Советская, д. 61	*-*	-
23	«Татарская лавка», XIX в.	ул. Советская, д. 82	*-*	-
24	«Татарская лавка», XIX в.	ул. Советская, 139	*-*	Приказ Инспекции от 18.11.2015 г. № 94
25	«Комплекс», XIX в.	ул. Садовая, д. 3 д	*-*	*-*
26	«Татарская лавка», XIX в., входящего в состав объекта культурного наследия регионального значения «Комплекс», XIX в.	ул. Садовая, д. 3 д	*-*	*-*
27	«Ворота», XIX в., входящего в состав объекта культурного наследия регионального значения «Комплекс», XIX в.	ул. Садовая, д. 3	*-*	*-*

Таблица 16.3. Перечень объекта культурного наследия местного (муниципального) значения (памятники архитектуры)

№ п/п	Наименование объекта	Местонахождение	Реквизиты и наименование нормативного акта о постановке объекта наследия на государственную охрану	Реквизиты и наименование нормативного акта об утверждении границ территории
1	«Торговый Дом купцов и попечителей Кастровых»,	ул. Советская, д. 14	Приказ Инспекции от 28.12.2017 г. № 161	Приказ Инспекции от 28.12.2017 г. № 161

№ п/п	Наименование объекта	Местонахождение	Реквизиты и наименование нормативного акта о постановке объекта наследия на государственную охрану	Реквизиты и наименование нормативного акта об утверждении границ территории
	начало XX в.			
2	«Здание О щества взаимных кредитов», конец XIX в.	ул. Карла Либкнехта, д. 6	*_*	*_*
3	«Татарская лавка», конец XIX в.	ул. Нариманова, д. 26	*_*	*_*
4	«Дом меценатов Шакуловых», XIX в.	пл. Победы, д. 22	*_*	*_*
5	«Дом купцов и меценатов Шемякиных», вторая половина XIX в.	ул. Набережная, д. 31	*_*	*_*
6	«Татарская лавка», XIX в.	пер. Воровского, д. 3	*_*	*_*
7	«Татарская лавка И.М. Абухова», конец XIX в.	ул. Карла Маркса, д. 18	*_*	*_*
8	«Татарская лавка», конец XIX в.	ул. Нариманова, д. 14 а	*_*	*_*
9	«Дом П. . Умнова», XIX в.	ул. Набережная, д. 105	*_*	*_*
10	«Дом купца Хайруллы Кастрова», вторая половина XIX в.	ул. Большакова, д. 33	*_*	*_*
11	«Дом купцов Кастровых», вторая половина XIX в.	пл. Победы, д. 23	*_*	*_*
12	«Флигель городской усадьбы», XIX в.	ул. Советская, д. 43	*_*	*_*
13	«Дом С.С. Анурина», первая половина XIX в.	ул. Воровского, д. 4	*_*	*_*

№ п/п	Наименование объекта	Местонахождение	Реквизиты и наименование нормативного акта о постановке объекта наследия на государственную охрану	Реквизиты и наименование нормативного акта об утверждении границ территории
14	«Здание художественной студии, 1918–1924 гг.», 1918–1924 гг.	ул. Большакова, д. 11	*-*	*-*
15	«Дом, в котором жила татарская просветительница С.Х. Булатова, 1905–1915 гг.», 1905–1915 гг.	ул. Губарева, д. 26	*-*	*-*
16	«Здание частной мужской прогимназии С.А. Мансуровой, 1904–1912 гг.», 1904–1912 гг.	ул. Московская, д. 1	*-*	*-*
17	«Дом, в котором жил П.А. Оленин–Волгарь в 1917–1920 гг.», 1917–1920 гг.	ул. Советская, д. 55а/2	*-*	*-*
18	«Дом, в котором в 1920 году проживал русский писатель и поэт, лаурет Нобелевской премии, автор романа «Доктор Живаго» Борис Леонидович Пастернак», 1917 г., 1920 г.	ул. Карла Либкнехта, д. 11	*-*	*-*

В соответствии со статьей 5.1 Федерального закона от 25.06.2002 № 73-ФЗ «Об объектах культурного наследия (памятниках истории и культуры) народов Российской Федерации» (далее – Федеральный закон) в границах территории объекта культурного наследия запрещается строительство объектов капитального строительства и увеличение объемно–пространственных характеристик существующих на территории памятника или ансамбля объектов капитального строительства; проведение земляных, строительных, мелиоративных и иных работ, за исключением работ по сохранению объекта культурного наследия или его отдельных

элементов, сохранению историко-градостроительной или природной среды объекта культурного наследия.

Согласно ст. 34.1 Федерального закона, защитными зонами объектов культурного наследия являются территории, которые прилегают к включенным в реестр памятникам и ансамблям (за исключением объектов археологического наследия, некрополей, захоронений, расположенных в границах некрополей, произведений монументального искусства, а также памятников и ансамблей, расположенных в границах достопримечательного места) и в границах которых в целях обеспечения сохранности объектов культурного наследия и композиционно-видовых связей (панорам) запрещаются строительство объектов капитального строительства и их реконструкция, связанная с изменением их параметров (высоты, количества этажей, площади), за исключением строительства и реконструкции линейных объектов.

Границы защитной зоны объекта культурного наследия устанавливаются:

- для памятника, расположенного в границах населенного пункта, на расстоянии 100 метров от внешних границ территории памятника;
- для памятника, расположенного вне границ населенного пункта, на расстоянии 200 метров от внешних границ территории памятника;
- для ансамбля, расположенного в границах населенного пункта, на расстоянии 150 метров от внешних границ территории ансамбля;
- для ансамбля, расположенного вне границ населенного пункта, на расстоянии 250 метров от внешних границ территории ансамбля.

Таблица 16.4. Перечень выявленных объектов культурного наследия (памятники архитектуры)

№ п/п	Наименование объекта	Местонахождение	Реквизиты и наименование нормативного акта о постановке объекта наследия на государственную охрану
1	«Усадьба Кастрова, XIX в.: флигель, 1837-1844 гг., флигель, 1837-1844 гг., ворота с оградой , 1837- 1844 гг.»	ул. Набережная, д. 77	Приказ Инспекции от 27.12.2018 № 194
2	«Северный корпус», 1830 г.	г. Касимов, пл. Соборная, д. 3 б	Приказ Инспекции от 21.12.2021 № 202
3	«Южный корпус», 1830 г.	г. Касимов, пл. Соборная, д. 3 а	*-*
4	«Восточный корпус», 1841-1844 гг.	г. Касимов, пл. Соборная, д. 13 б	*-*

Границы территории указанных выявленных объектов не утверждены.

Таблица 16.5. Перечень объектов археологического наследия федерального значения

№ п/п	Наименование объекта	Местонахождение	Реквизиты и наименование нормативного акта о постановке объекта наследия на государственную охрану	Реквизиты и наименование нормативного акта об утверждении границ территории
1	Два городища	г. Касимов, при впадении реки Бабенки в реку Оку и на правом берегу реки Бабенки	Постановление СМ РСФСР №1327 от 30.08.60 г.	-
2	Городище «Старое Мещерское»	г. Касимов в устье р. Бабенка	Постановление СМ РСФСР №1327 от 30.08.60 г.	Постановление Правительства Российской Федерации от 26.04.2008 № 315
3	Городище «Земляной Струг»	В 2, 5 км к востоку от г. Касимов, на правом берегу р. Бабенки	Постановление СМ РСФСР №1327 от 30.08.60 г.	Постановление Правительства Российской Федерации от 26.04.2008 № 315
4	Касимовское городище	г. Касимов, Кремль	Решение Рязоблисполкома от 27.08.1971 г. № 250	Приказ Инспекции от 21.03.2018 № 38

Таблица 16.6. Перечень объектов археологического наследия

№ п/п	Наименование объекта	Местонахождение	Реквизиты и наименование нормативного акта о постановке объекта наследия на государственную охрану	Реквизиты и наименование нормативного акта об утверждении границ территории
1	Уланова Гора 1 поселение	восточная окраина г. Касимова	Приказ ККТ РО от 14.04.2011 г. № 269	-
2	Касимов. Поселение 1	г. Касимов, ул. Свердлова, пер. Свердлова, ул. Дзержинского, ул. Рабочая	Приказ Инспекции от 19.02.2018 г. № 25	Приказ Инспекции от 19.02.2018 г. № 25
3	«Культурный слой г. Касимова: исторический центр столицы Касимовского ханства сер. XVI -	г. Касимов, на территории Татарской слободы	Приказ Инспекции от 16.08.2024 № 53	Приказ Инспекции от 16.08.2024 № 53

№ п/п	Наименование объекта	Местонахождение	Реквизиты и наименование нормативного акта о постановке объекта наследия на государственную охрану	Реквизиты и наименование нормативного акта об утверждении границ территории
	конца XVII вв., Мусина гора XIII - XIV вв., ров и вал Городища Старого Мещерского вт. пол. I тыс. до н. э.»			
4	«Археологический комплекс. Поселение Старый Посад и Старопосадское татарское кладбище (Городец Мещерский - Касимов XIII- сер. XVI вв. Городской некрополь сер. XV-XVIII вв.)»	г. Касимов, расположен в южной части г. Касимова, в городском районе Старый Посад, на гористом левом берегу Оки, и левом берегу р. Бабенки в 3,5 км к юго-востоку от современного административного центра г. Касимова	Приказ Инспекции от 01.04.2025 № 30	Приказ Инспекции от 01.04.2025 № 30

В соответствии с Федеральным законом от 25.06.2002 № 73-ФЗ «Об объектах культурного наследия (памятниках истории и культуры) народов Российской Федерации» проектирование и проведение землеустроительных, земляных, строительных, мелиоративных, хозяйственных и иных работ осуществляются при отсутствии на данной территории объектов культурного наследия, включенных в реестр, выявленных объектов культурного наследия.

В случае расположения на территории, подлежащей хозяйственному освоению, объектов культурного наследия, выявленных объектов культурного наследия землеустроительные, земляные, строительные, мелиоративные, хозяйственные и иные работы проводятся при наличии в проектах проведения таких работ разделов об обеспечении сохранности объектов культурного наследия, выявленных объектов получивших положительное заключение государственной историко-культурной экспертизы.

Данные разделы являются документацией по сохранению выявленного объекта культурного наследия и подлежат согласованию с органом государственной охраны объектов культурного наследия.

Приложение №1
к предмету охраны
Справочно

Перечень охраняемых панорам и видов

№ п/п	Охраняемые панорамы и виды	Элементы охраны
1.	Ценный природный ландшафт: - перепады рельефа, террасы реки Оки; - территория Старого посада (улицы Окская и Старопосадская).	- перепад отметок рельефа, четко выраженное ярусное строение прибрежной зоны (со стороны улицы Набережной - нижняя терраса, расположенная в границах береговой полосы)
2.	Панорамы и виды с путей обзора: - вид города Касимова с фарватера реки Оки и пристани; - вид на Вознесенский собор с улицы Советской; - вид на Вознесенский собор, торговый корпус с Рязанского спуска; - вид на дом Скорнякова-Львова и дом Наставина с площади Соборной; - вид на Петровскую заставу с Рязанского спуска; - вид на Петровскую заставу с улицы Набережной; - вид на ансамбль объектов культурного наследия с минарета; - вид на Успенскую церковь с Успенского спуска; - вид на Троицкую церковь с улицы Рабочей; - вид на Старую Татарскую мечеть с улицы Татарской; - долины реки Оки с видами на Георгиевскую церковь и Ильинскую церковь вдоль верхней бровки рельефа по набережной.	- обзор сложившихся панорам и видов
3.	Основные направления зрительного восприятия: - вид на Вознесенский собор с улицы Советской; - вид на Вознесенский собор с Рязанского спуска; - вид на Успенскую церковь и дом Алянчикова с площади Соборной от Вознесенского собора; - вид на Торговые корпуса с площади Соборной; - вид на дом Гинц с площади Соборной; - вид на Благовещенскую церковь с площади Соборной; - вид на Старую Татарскую мечеть с площади Победы от мемориального комплекса; - вид на Старую Татарскую мечеть с площади победы с Текие Шах-Али; - вид на колокольню ансамбля Никольской церкви с площади Соборной.	- объемно-пространственная композиция, красные линии застройки, габариты зданий, характер архитектуры исторически ценных градоформирующих объектов, природный рельеф, система озеленения и благоустройства, памятники монументального искусства.
4.	Композиционно-завершенные открытые видовые пространства: - площади: Соборная; Победы; Никольская (площадь Пионеров), Ленина;	- объемно-пространственная композиция, красные линии застройки, габариты зданий, характер архитектуры исторически

№ п/п	Охраняемые панорамы и виды	Элементы охраны
	- улица Советская (мемориал на участке пересечения улицы 50 лет ВЛКСМ и улицы Ленина); - Георгиевская церковь на бровке оврага по улице Октябрьской и Ильинская церковь в Старом посаде.	ценных градоформирующих объектов, природный рельеф, система озеленения и благоустройства, памятники монументального искусства.
5.	Композиционно-завершенные виды на отдельные объекты культурного наследия: - вид на Вознесенский собор с улицы Советской; - вид на Благовещенскую церковь с площади Соборной; - вид на Успенскую церковь от здания торговых рядов N 3б; - вид на дом Алянчикова с площади Соборной; - вид на дом Наставина с площади Соборной; - вид на Старую Татарскую мечеть и минарет с площади Победы и от реки; - вид на Георгиевскую церковь с улицы Октябрьской от дома N 6; - вид на Ильинскую церковь от устья реки Бабенки; - вид на Никольскую церковь с площади Никольской от дома N 23; - вид на Петровскую заставу с улицы Набережной и Рязанского спуска.	- композиционно-завершенные виды городского ландшафта и фиксированные площадки их обзора.

Приложение № 2
к предмету охраны
Справочно





Правила землепользования и застройки муниципального образования - Касимовский муниципальный округ Рязанской области применительно к территории города Касимов с прилегающей территорией в кадастровых кварталах 62:04:2250103, 62:04:2240301, 62:04:2210103, 62:04:2210104,62:04:2210301, 62:04:2220202, 62:04:2270101, 62:04:2260103, 62:04:2260101, 62:04:2250101, за исключением территорий, расположенных в границах Овчинниковского, Крутоярского, Ахматовского, Торбаевского, Булгаковского, Лашманского, Лощининского сельских округов Касимовского района Рязанской области

Карта градостроительного зонирования
М 1:15000

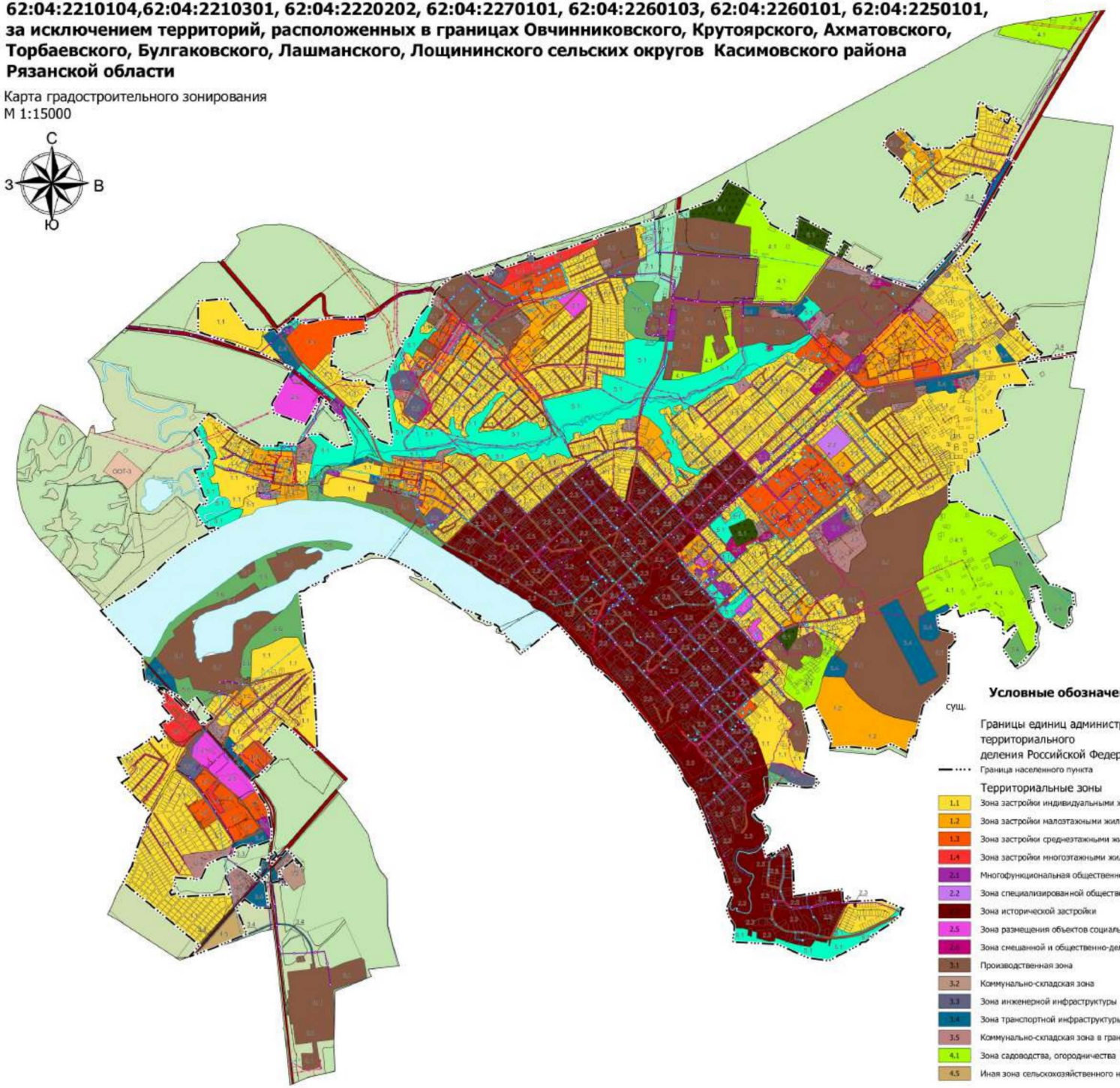

Приложение № 1 к правилам землепользования и застройки муниципального образования - Касимовский муниципальный округ Рязанской области применительно к территории города Касимов с прилегающей территорией в кадастровых кварталах 62:04:2250103, 62:04:2240301, 62:04:2210103, 62:04:2210104, 62:04:2210301, 62:04:2220202, 62:04:2270101, 62:04:2260103, 62:04:2260101, 62:04:2250101, за исключением территорий, расположенных в границах Овчинниковского, Крутоярского, Ахматовского, Торбаевского, Булгаковского, Лашманского, Лощининского сельских округов Касимовского района Рязанской области

Условные обозначения

сущ.

- 5.1 Зона озелененных территорий общего пользования
- ООТ-3 Зона особо охраняемой территории
- 5.6 Зона озелененных территорий специального назначения
- 6.2 Зона кладбищ
- 7.1 Иная зона

Земли, для которых градостроительные регламенты не устанавливаются

- Земли лесного фонда
- Земли сельскохозяйственных угодий

Поверхностные водные объекты

- Водоток (река, ручей, канал)
- Водоток (река, ручей, канал)
- Водоем (озеро, пруд, обводненный карьер, водохранилище)

Автомобильные дороги

- Автомобильные дороги регионального или межмуниципального значения
- Автомобильные дороги местного значения

Улично-дорожная сеть городского населенного пункта

- Улицы и дороги местного значения

Магистральные трубопроводы для транспортировки жидких и газообразных углеводородов

- Магистральный газопровод

Линии электропередачи (ЛЭП)

- Линии электропередачи 110 кВ
- Линии электропередачи 35 кВ
- Линии электропередачи 10 кВ
- Линии электропередачи 0,4 кВ

Распределительные трубопроводы для транспортировки газа

- Газопровод распределительный высокого давления
- Газопровод распределительный среднего давления
- Газопровод распределительный низкого давления

Сети электросвязи

- Линия связи

Сети водоснабжения

- Водопровод

Сети водоотведения

- Канализация самотечная

Сети теплоснабжения

- Теплопровод распределительный (квартальный)

Условные обозначения

сущ.

Границы единиц административно-территориального деления Российской Федерации

- Граница населенного пункта

Территориальные зоны

- 1.1 Зона застройки индивидуальными жилыми домами
- 1.2 Зона застройки малоэтажными жилыми домами
- 1.3 Зона застройки среднеэтажными жилыми домами
- 1.4 Зона застройки многоэтажными жилыми домами
- 2.1 Многофункциональная общественно-деловая зона
- 2.2 Зона специализированной общественной застройки
- 2.3 Зона исторической застройки
- 2.5 Зона размещения объектов социального и коммунально-бытового назначения
- 2.6 Зона смешанной и общественно-деловой застройки
- 3.1 Производственная зона
- 3.2 Коммунально-складская зона
- 3.3 Зона инженерной инфраструктуры
- 3.4 Зона транспортной инфраструктуры
- 3.5 Коммунально-складская зона в границах населенных пунктов
- 4.1 Зона садоводства, огородничества
- 4.5 Иная зона сельскохозяйственного назначения

Изм.	Кол.уч.	Лист	№док.	Подп.	Дата	Правила землепользования и застройки муниципального образования - Касимовский муниципальный округ Рязанской области применительно к территории города Касимов с прилегающей территорией в кадастровых кварталах 62:04:2250103, 62:04:2240301, 62:04:2210103, 62:04:2210104, 62:04:2210301, 62:04:2220202, 62:04:2270101, 62:04:2260103, 62:04:2260101, 62:04:2250101, за исключением территорий, расположенных в границах Овчинниковского, Крутоярского, Ахматовского, Торбаевского, Булгаковского, Лашманского, Лощининского сельских округов Касимовского района Рязанской области			
							Стадия	Лист	Листов
						Карта градостроительного зонирования М 1:15000			ГКУ РО "Центр градостроительного развития Рязанской области"

Взам. инв. №

Подп. и дата

Инв. № подл.

Правила землепользования и застройки муниципального образования - Касимовский муниципальный округ Рязанской области применительно к территории города Касимов с прилегающей территорией в кадастровых кварталах 62:04:2250103, 62:04:2240301, 62:04:2210103, 62:04:2210104,62:04:2210301, 62:04:2220202, 62:04:2270101, 62:04:2260103, 62:04:2260101, 62:04:2250101, за исключением территорий, расположенных в границах Овчинниковского, Крутоярского, Ахматовского, Торбаевского, Булгаковского, Лашманского, Лощининского сельских округов Касимовского района Рязанской области

Карта зон с особыми условиями использования территорий
М 1:15000

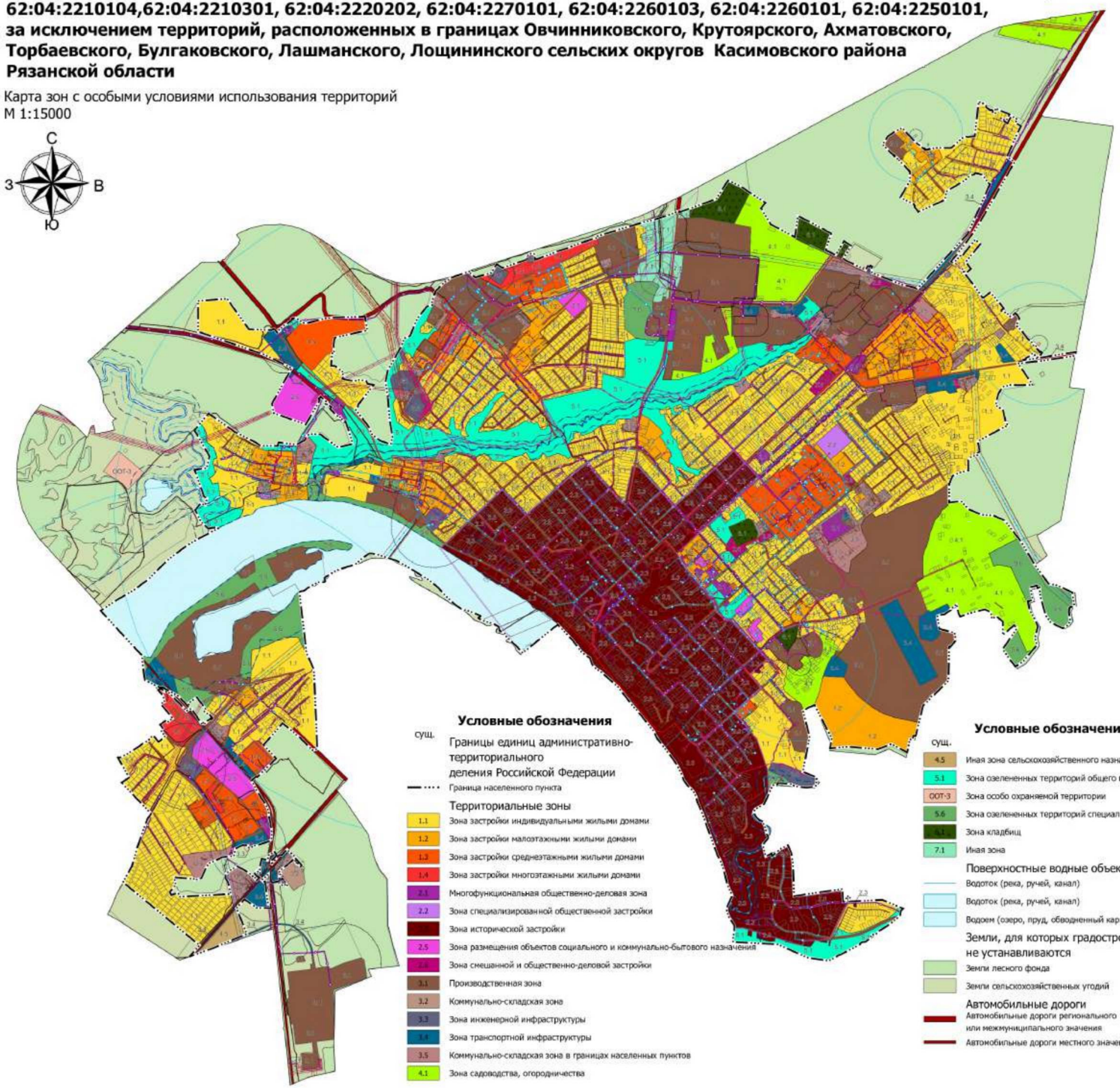

Приложение № 2 к правилам землепользования и застройки муниципального образования - Касимовский муниципальный округ Рязанской области применительно к территории города Касимов с прилегающей территорией в кадастровых кварталах 62:04:2250103, 62:04:2240301, 62:04:2210103, 62:04:2210104, 62:04:2210301, 62:04:2220202, 62:04:2270101, 62:04:2260103, 62:04:2260101, 62:04:2250101, за исключением территорий, расположенных в границах Овчинниковского, Крутоярского, Ахматовского, Торбаевского, Булгаковского, Лашманского, Лощининского сельских округов Касимовского района Рязанской области

Условные обозначения

сущ.

Улично-дорожная сеть городского населенного пункта
Улицы и дороги местного значения

Магистральные трубопроводы для транспортировки жидких и газообразных углеводородов
Магистральный газопровод

Линии электропередачи (ЛЭП)
Линии электропередачи 110 кВ
Линии электропередачи 35 кВ
Линии электропередачи 10 кВ
Линии электропередачи 0,4 кВ

Распределительные трубопроводы для транспортировки газа
Газопровод распределительный высокого давления
Газопровод распределительный среднего давления
Газопровод распределительный низкого давления

Сети электросвязи
Линия связи

Сети водоснабжения
Водопровод

Сети водоотведения
Канализация самотечная

Сети теплоснабжения
Теплопровод распределительный (квартальный)

Зоны с особыми условиями использования территорий
Санитарно-защитная зона предприятий, сооружений и иных объектов
Прибрежная защитная полоса
Водоохранная зона
Охранная зона газопроводов и систем газоснабжения
Охранная зона объектов электроэнергетики, объектов электросетевого хозяйства и объектов по производству электрической энергии (вдоль линий электропередачи, вокруг подстанций)
Охранная зона линий и сооружений связи
Охранная зона тепловых сетей
Охранная зона канализационных сетей и сооружений
Первый пояс зоны санитарной охраны источника водоснабжения
Второй пояс зоны санитарной охраны источника водоснабжения
Третий пояс зоны санитарной охраны источника водоснабжения
Придорожная полоса
Зона минимальных расстояний до магистральных или промышленных трубопроводов (газопроводов, нефтепроводов и нефтепродуктопроводов, аммиакопроводов)

Границы территории исторического поселения
Граница территории исторического поселения

Границы территорий объектов культурного наследия
Граница территории объекта культурного наследия

Условные обозначения

сущ.

Границы единиц административно-территориального деления Российской Федерации
Граница населенного пункта

Территориальные зоны
1.1 Зона застройки индивидуальными жилыми домами
1.2 Зона застройки малоэтажными жилыми домами
1.3 Зона застройки среднеэтажными жилыми домами
1.4 Зона застройки многоэтажными жилыми домами
2.1 Многофункциональная общественно-деловая зона
2.2 Зона специализированной общественной застройки
2.3 Зона исторической застройки
2.5 Зона размещения объектов социального и коммунально-бытового назначения
2.6 Зона смешанной и общественно-деловой застройки
3.1 Производственная зона
3.2 Коммунально-складская зона
3.3 Зона инженерной инфраструктуры
3.4 Зона транспортной инфраструктуры
3.5 Коммунально-складская зона в границах населенных пунктов
4.1 Зона садоводства, огородничества

Условные обозначения

сущ.

4.5 Иная зона сельскохозяйственного назначения
5.1 Зона озелененных территорий общего пользования
ООТ-3 Зона особо охраняемой территории
5.6 Зона озелененных территорий специального назначения
6.1 Зона кладбищ
7.1 Иная зона

Поверхностные водные объекты
Водоток (река, ручей, канал)
Водоток (река, ручей, канал)
Водоем (озеро, пруд, обводненный карьер, водохранилище)

Земли, для которых градостроительные регламенты не устанавливаются
Земли лесного фонда
Земли сельскохозяйственных угодий

Автомобильные дороги
Автомобильные дороги регионального или межмуниципального значения
Автомобильные дороги местного значения

Изм.	Кол.уч.	Лист	№док.	Подп.	Дата	Правила землепользования и застройки муниципального образования - Касимовский муниципальный округ Рязанской области применительно к территории города Касимов с прилегающей территорией в кадастровых кварталах 62:04:2250103, 62:04:2240301, 62:04:2210103, 62:04:2210104, 62:04:2210301, 62:04:2220202, 62:04:2270101, 62:04:2260103, 62:04:2260101, 62:04:2250101, за исключением территорий, расположенных в границах Овчинниковского, Крутоярского, Ахматовского, Торбаевского, Булгаковского, Лашманского, Лощининского сельских округов Касимовского района Рязанской области			
							Стадия	Лист	Листов
						Карта зон с особыми условиями использования территорий М 1:15000			
							ГКУ РО "Центр градостроительного развития Рязанской области"		

Взам. инв. №
Подп. и дата
Инв. № подл.

Приложение № 3 к правилам землепользования и застройки муниципального образования - Касимовский муниципальный округ Рязанской области применительно к территории города Касимов с прилегающей территорией в кадастровых кварталах 62:04:2250103, 62:04:2240301, 62:04:2210103, 62:04:2210104, 62:04:2210301, 62:04:2220202, 62:04:2270101, 62:04:2260103, 62:04:2260101, 62:04:2250101, за исключением территорий, расположенных в границах Овчинниковского, Крутоярского, Ахматовского, Торбаевского, Булгаковского, Лашманского, Лощининского сельских округов Касимовского района Рязанской области

Графическое описание местоположения границ территориальных зон, перечень координат характерных точек этих границ муниципального образования – Касимовский муниципальный округ Рязанской области применительно к территории города Касимов с прилегающей территорией в кадастровых кварталах 62:04:2250103, 62:04:2240301, 62:04:2210103, 62:04:2210104, 62:04:2210301, 62:04:2220202, 62:04:2270101, 62:04:2260103, 62:04:2260101, 62:04:2250101, за исключением территорий, расположенных в границах Овчинниковского, Крутоярского, Ахматовского, Торбаевского, Булгаковского, Лашманского, Лощининского сельских округов Касимовского района Рязанской области

ГРАФИЧЕСКОЕ ОПИСАНИЕ
местоположения границ населенных пунктов, территориальных зон, особо охраняемых природных территорий, зон с особыми условиями использования территории

1.1 Зона застройки индивидуальными жилыми домами

(наименование объекта, местоположение границ которого описано (далее - объект)

Раздел 1

Сведения об объекте		
№ п/п	**Характеристики объекта**	**Описание характеристик**
1	**2**	**3**
1	Местоположение объекта	Рязанская область, Касимовский муниципальный округ, город Касимов.
2	Площадь объекта ± величина погрешности определения площади (Р ± ΔР)	6 135 585 м²
3	Иные характеристики объекта	Вид объекта реестра границ: Территориальная зона Реестровый номер: 62:00-7.10 Номер кадастрового района: 62:00 Наименование объекта: 1.1 Зона застройки индивидуальными жилыми домами Вид или наименование зоны (территории) по документу: 1.1 Зона застройки индивидуальными жилыми домами Вид зоны: Жилая зона Номер: - Наименование органа, принявшего решение об установлении зоны (создании территории): Главное управление архитектуры и градостроительства Рязанской области

Раздел 3

Сведения о местоположении измененных (уточненных) границ объекта							
1. Система координат МСК-62, зона 2							
2. Сведения о характерных точках границ объекта							
Обозначение характерных точек границы	**Существующие координаты, м**		**Измененные (уточненные) координаты, м**		**Метод определения координат характерной точки**	**Средняя квадратическая погрешность положения характерной точки (Mt), м**	**Описание обозначения точки на местности (при наличии)**
	X	**Y**	**X**	**Y**			
1	**2**	**3**	**4**	**5**	**6**	**7**	**8**
62:00-7.10(1)							
1	479 014,58	2 245 126,12	—	—	—	—	—
721	478 986,85	2 245 072,08	—	—	—	—	—
720	478 973,20	2 245 036,88	—	—	—	—	—
719	478 961,93	2 245 020,74	—	—	—	—	—
718	478 931,55	2 244 993,50	—	—	—	—	—
717	478 864,59	2 244 882,64	—	—	—	—	—
716	478 833,62	2 244 821,08	—	—	—	—	—
715	478 866,49	2 244 813,18	—	—	—	—	—
714	478 877,89	2 244 803,99	—	—	—	—	—
713	478 878,19	2 244 796,25	—	—	—	—	—
712	478 869,16	2 244 773,34	—	—	—	—	—
711	478 865,96	2 244 762,82	—	—	—	—	—
710	478 855,71	2 244 749,79	—	—	—	—	—
709	478 852,30	2 244 749,94	—	—	—	—	—
708	478 835,08	2 244 754,11	—	—	—	—	—
707	478 816,36	2 244 764,51	—	—	—	—	—
706	478 825,97	2 244 775,71	—	—	—	—	—
705	478 820,17	2 244 780,01	—	—	—	—	—
704	478 807,15	2 244 794,32	—	—	—	—	—
703	478 792,24	2 244 774,90	—	—	—	—	—
702	478 806,52	2 244 739,74	—	—	—	—	—
701	478 839,26	2 244 727,83	—	—	—	—	—
700	478 866,24	2 244 715,49	—	—	—	—	—
699	478 863,43	2 244 706,13	—	—	—	—	—
698	478 860,92	2 244 706,85	—	—	—	—	—
697	478 856,29	2 244 694,99	—	—	—	—	—
696	478 835,25	2 244 645,17	—	—	—	—	—
695	478 801,62	2 244 652,86	—	—	—	—	—
694	478 809,84	2 244 680,84	—	—	—	—	—
693	478 805,63	2 244 681,06	—	—	—	—	—
692	478 800,86	2 244 680,48	—	—	—	—	—
691	478 789,61	2 244 681,72	—	—	—	—	—
690	478 788,60	2 244 681,94	—	—	—	—	—
689	478 733,89	2 244 707,96	—	—	—	—	—
688	478 717,28	2 244 722,64	—	—	—	—	—
687	478 701,12	2 244 736,52	—	—	—	—	—
686	478 700,34	2 244 737,15	—	—	—	—	—
685	478 690,27	2 244 724,50	—	—	—	—	—
684	478 683,22	2 244 733,11	—	—	—	—	—
683	478 673,64	2 244 725,23	—	—	—	—	—
682	478 668,54	2 244 730,48	—	—	—	—	—
681	478 663,89	2 244 735,26	—	—	—	—	—
680	478 656,12	2 244 726,89	—	—	—	—	—
679	478 638,23	2 244 741,02	—	—	—	—	—
678	478 608,80	2 244 769,72	—	—	—	—	—
677	478 603,23	2 244 774,09	—	—	—	—	—

Раздел 3

Сведения о местоположении измененных (уточненных) границ объекта							
1	**2**	**3**	**4**	**5**	**6**	**7**	**8**
676	478 585,00	2 244 784,27	—	—	—	—	—
675	478 577,47	2 244 790,85	—	—	—	—	—
674	478 566,99	2 244 774,94	—	—	—	—	—
673	478 566,26	2 244 775,47	—	—	—	—	—
672	478 563,77	2 244 776,94	—	—	—	—	—
671	478 543,07	2 244 796,87	—	—	—	—	—
670	478 542,04	2 244 798,39	—	—	—	—	—
669	478 523,86	2 244 803,19	—	—	—	—	—
668	478 484,30	2 244 819,72	—	—	—	—	—
667	478 446,80	2 244 839,04	—	—	—	—	—
666	478 414,61	2 244 855,06	—	—	—	—	—
665	478 410,35	2 244 859,27	—	—	—	—	—
664	478 405,36	2 244 880,00	—	—	—	—	—
663	478 398,46	2 244 901,57	—	—	—	—	—
662	478 396,02	2 244 920,66	—	—	—	—	—
661	478 389,67	2 244 927,61	—	—	—	—	—
660	478 389,91	2 244 931,29	—	—	—	—	—
659	478 396,55	2 244 940,16	—	—	—	—	—
658	478 400,61	2 244 944,40	—	—	—	—	—
657	478 404,87	2 244 948,89	—	—	—	—	—
656	478 406,32	2 244 951,08	—	—	—	—	—
655	478 411,51	2 244 957,07	—	—	—	—	—
654	478 412,70	2 244 958,30	—	—	—	—	—
653	478 407,63	2 244 962,39	—	—	—	—	—
652	478 410,80	2 244 971,88	—	—	—	—	—
651	478 411,03	2 244 973,37	—	—	—	—	—
650	478 416,06	2 244 982,75	—	—	—	—	—
649	478 417,50	2 244 984,72	—	—	—	—	—
648	478 417,88	2 244 985,23	—	—	—	—	—
647	478 417,01	2 244 985,86	—	—	—	—	—
646	478 419,56	2 244 990,81	—	—	—	—	—
645	478 422,90	2 244 996,09	—	—	—	—	—
644	478 425,39	2 245 000,28	—	—	—	—	—
643	478 414,01	2 245 006,92	—	—	—	—	—
642	478 409,91	2 245 002,27	—	—	—	—	—
641	478 405,97	2 244 997,63	—	—	—	—	—
640	478 398,72	2 244 990,85	—	—	—	—	—
639	478 387,81	2 244 959,33	—	—	—	—	—
638	478 383,12	2 244 955,15	—	—	—	—	—
637	478 378,94	2 244 951,43	—	—	—	—	—
636	478 352,36	2 244 941,05	—	—	—	—	—
635	478 346,29	2 244 926,10	—	—	—	—	—
634	478 345,79	2 244 926,48	—	—	—	—	—
633	478 345,27	2 244 925,19	—	—	—	—	—
632	478 353,98	2 244 909,24	—	—	—	—	—
631	478 355,68	2 244 907,49	—	—	—	—	—
630	478 360,38	2 244 900,88	—	—	—	—	—
629	478 363,38	2 244 894,74	—	—	—	—	—
628	478 364,81	2 244 888,54	—	—	—	—	—
627	478 364,94	2 244 882,12	—	—	—	—	—
626	478 371,55	2 244 868,96	—	—	—	—	—
625	478 376,18	2 244 859,65	—	—	—	—	—
624	478 378,10	2 244 850,58	—	—	—	—	—
623	478 382,75	2 244 831,91	—	—	—	—	—
622	478 396,18	2 244 815,31	—	—	—	—	—

Раздел 3

Сведения о местоположении измененных (уточненных) границ объекта							
1	**2**	**3**	**4**	**5**	**6**	**7**	**8**
621	478 403,49	2 244 804,58	—	—	—	—	—
620	478 406,13	2 244 795,25	—	—	—	—	—
619	478 406,72	2 244 789,23	—	—	—	—	—
618	478 415,07	2 244 779,04	—	—	—	—	—
617	478 448,09	2 244 700,51	—	—	—	—	—
616	478 455,09	2 244 693,21	—	—	—	—	—
615	478 454,82	2 244 690,55	—	—	—	—	—
614	478 477,20	2 244 664,11	—	—	—	—	—
613	478 480,52	2 244 660,20	—	—	—	—	—
612	478 484,01	2 244 656,07	—	—	—	—	—
611	478 484,13	2 244 650,95	—	—	—	—	—
610	478 482,53	2 244 648,69	—	—	—	—	—
609	478 473,95	2 244 636,53	—	—	—	—	—
608	478 457,86	2 244 616,48	—	—	—	—	—
607	478 432,33	2 244 589,20	—	—	—	—	—
606	478 435,12	2 244 586,78	—	—	—	—	—
605	478 450,84	2 244 572,87	—	—	—	—	—
604	478 477,44	2 244 549,11	—	—	—	—	—
603	478 477,97	2 244 549,71	—	—	—	—	—
602	478 501,99	2 244 527,17	—	—	—	—	—
601	478 520,32	2 244 510,91	—	—	—	—	—
600	478 537,66	2 244 474,37	—	—	—	—	—
599	478 582,38	2 244 463,81	—	—	—	—	—
598	478 583,86	2 244 463,84	—	—	—	—	—
597	478 588,85	2 244 463,82	—	—	—	—	—
596	478 592,53	2 244 463,72	—	—	—	—	—
595	478 602,04	2 244 464,24	—	—	—	—	—
594	478 606,47	2 244 464,51	—	—	—	—	—
593	478 606,63	2 244 463,06	—	—	—	—	—
592	478 652,38	2 244 464,95	—	—	—	—	—
591	478 666,35	2 244 466,31	—	—	—	—	—
590	478 666,35	2 244 463,54	—	—	—	—	—
589	478 666,60	2 244 455,00	—	—	—	—	—
588	478 666,93	2 244 448,17	—	—	—	—	—
587	478 670,70	2 244 448,53	—	—	—	—	—
586	478 674,40	2 244 446,48	—	—	—	—	—
585	478 674,68	2 244 425,98	—	—	—	—	—
584	478 674,86	2 244 388,89	—	—	—	—	—
583	478 674,91	2 244 387,90	—	—	—	—	—
582	478 673,71	2 244 382,11	—	—	—	—	—
581	478 670,48	2 244 368,13	—	—	—	—	—
580	478 684,72	2 244 364,73	—	—	—	—	—
579	478 692,00	2 244 363,44	—	—	—	—	—
578	478 695,38	2 244 359,21	—	—	—	—	—
577	478 697,23	2 244 356,48	—	—	—	—	—
576	478 703,77	2 244 354,86	—	—	—	—	—
575	478 704,24	2 244 369,84	—	—	—	—	—
574	478 735,56	2 244 368,17	—	—	—	—	—
573	478 736,48	2 244 386,54	—	—	—	—	—
572	478 752,85	2 244 386,02	—	—	—	—	—
571	478 772,26	2 244 385,41	—	—	—	—	—
570	478 768,19	2 244 329,11	—	—	—	—	—
569	478 755,54	2 244 319,76	—	—	—	—	—
568	478 730,31	2 244 313,02	—	—	—	—	—
567	478 728,68	2 244 234,32	—	—	—	—	—

Раздел 3

Сведения о местоположении измененных (уточненных) границ объекта							
1	**2**	**3**	**4**	**5**	**6**	**7**	**8**
566	478 726,99	2 244 213,05	—	—	—	—	—
565	478 722,59	2 244 203,29	—	—	—	—	—
564	478 672,64	2 244 138,49	—	—	—	—	—
563	478 644,58	2 244 065,43	—	—	—	—	—
562	478 673,91	2 244 049,20	—	—	—	—	—
561	478 669,75	2 244 030,62	—	—	—	—	—
560	478 660,00	2 243 995,64	—	—	—	—	—
559	478 622,19	2 244 002,59	—	—	—	—	—
558	478 607,22	2 243 977,86	—	—	—	—	—
557	478 584,88	2 243 982,03	—	—	—	—	—
556	478 579,61	2 243 963,39	—	—	—	—	—
555	478 577,27	2 243 961,88	—	—	—	—	—
554	478 573,77	2 243 963,23	—	—	—	—	—
553	478 564,78	2 243 966,74	—	—	—	—	—
552	478 551,65	2 243 971,16	—	—	—	—	—
551	478 545,72	2 243 973,13	—	—	—	—	—
550	478 538,16	2 243 976,00	—	—	—	—	—
549	478 520,16	2 243 982,81	—	—	—	—	—
548	478 492,24	2 243 993,60	—	—	—	—	—
547	478 471,98	2 243 958,77	—	—	—	—	—
546	478 479,03	2 243 952,97	—	—	—	—	—
545	478 494,81	2 243 937,24	—	—	—	—	—
544	478 498,08	2 243 916,30	—	—	—	—	—
543	478 511,78	2 243 892,73	—	—	—	—	—
542	478 513,10	2 243 881,94	—	—	—	—	—
541	478 508,01	2 243 867,50	—	—	—	—	—
540	478 503,31	2 243 854,83	—	—	—	—	—
539	478 483,38	2 243 798,51	—	—	—	—	—
538	478 512,53	2 243 781,52	—	—	—	—	—
537	478 507,45	2 243 767,48	—	—	—	—	—
536	478 481,68	2 243 756,54	—	—	—	—	—
535	478 461,96	2 243 708,47	—	—	—	—	—
534	478 462,22	2 243 681,01	—	—	—	—	—
533	478 517,93	2 243 645,45	—	—	—	—	—
532	478 451,59	2 243 480,26	—	—	—	—	—
531	478 460,35	2 243 396,80	—	—	—	—	—
530	478 466,40	2 243 386,14	—	—	—	—	—
529	478 464,58	2 243 384,24	—	—	—	—	—
528	478 461,60	2 243 380,97	—	—	—	—	—
527	478 467,70	2 243 371,72	—	—	—	—	—
526	478 466,18	2 243 370,40	—	—	—	—	—
525	478 469,71	2 243 366,45	—	—	—	—	—
524	478 465,93	2 243 363,17	—	—	—	—	—
523	478 465,24	2 243 363,94	—	—	—	—	—
522	478 462,71	2 243 362,34	—	—	—	—	—
521	478 458,67	2 243 357,52	—	—	—	—	—
520	478 461,81	2 243 354,28	—	—	—	—	—
519	478 465,44	2 243 350,53	—	—	—	—	—
518	478 468,69	2 243 347,18	—	—	—	—	—
517	478 468,61	2 243 346,86	—	—	—	—	—
516	478 471,96	2 243 343,24	—	—	—	—	—
515	478 474,52	2 243 338,51	—	—	—	—	—
514	478 479,07	2 243 342,71	—	—	—	—	—
513	478 482,04	2 243 339,15	—	—	—	—	—
512	478 482,89	2 243 338,10	—	—	—	—	—

Раздел 3

Сведения о местоположении измененных (уточненных) границ объекта							
1	**2**	**3**	**4**	**5**	**6**	**7**	**8**
511	478 478,29	2 243 334,51	—	—	—	—	—
510	478 479,79	2 243 332,91	—	—	—	—	—
509	478 483,01	2 243 330,09	—	—	—	—	—
508	478 491,72	2 243 318,23	—	—	—	—	—
507	478 497,95	2 243 304,03	—	—	—	—	—
506	478 498,22	2 243 300,17	—	—	—	—	—
505	478 489,92	2 243 281,04	—	—	—	—	—
504	478 485,20	2 243 275,87	—	—	—	—	—
503	478 484,78	2 243 276,24	—	—	—	—	—
502	478 477,75	2 243 268,99	—	—	—	—	—
501	478 507,35	2 243 220,73	—	—	—	—	—
500	478 512,19	2 243 214,38	—	—	—	—	—
499	478 500,52	2 243 165,12	—	—	—	—	—
498	478 506,45	2 243 141,66	—	—	—	—	—
497	478 514,69	2 243 129,22	—	—	—	—	—
496	478 516,48	2 243 119,08	—	—	—	—	—
495	478 511,01	2 243 106,98	—	—	—	—	—
494	478 502,71	2 243 075,53	—	—	—	—	—
493	478 487,29	2 243 032,31	—	—	—	—	—
492	478 445,88	2 243 038,78	—	—	—	—	—
491	478 424,37	2 243 080,85	—	—	—	—	—
490	478 381,60	2 243 033,87	—	—	—	—	—
489	478 358,47	2 242 999,28	—	—	—	—	—
488	478 369,69	2 242 979,65	—	—	—	—	—
487	478 378,10	2 242 954,18	—	—	—	—	—
486	478 381,14	2 242 928,70	—	—	—	—	—
485	478 387,21	2 242 876,35	—	—	—	—	—
484	478 352,68	2 242 871,78	—	—	—	—	—
483	478 344,57	2 242 919,03	—	—	—	—	—
482	478 341,15	2 242 925,35	—	—	—	—	—
481	478 332,28	2 242 938,37	—	—	—	—	—
480	478 285,31	2 242 968,75	—	—	—	—	—
479	478 232,35	2 243 021,56	—	—	—	—	—
478	478 238,68	2 243 036,94	—	—	—	—	—
477	478 271,11	2 243 071,60	—	—	—	—	—
476	478 247,25	2 243 092,02	—	—	—	—	—
475	478 213,43	2 243 059,61	—	—	—	—	—
474	478 201,11	2 243 077,58	—	—	—	—	—
473	478 186,48	2 243 090,96	—	—	—	—	—
472	478 184,30	2 243 092,98	—	—	—	—	—
471	478 179,86	2 243 097,10	—	—	—	—	—
470	478 171,34	2 243 105,51	—	—	—	—	—
469	478 135,13	2 243 140,03	—	—	—	—	—
468	478 125,44	2 243 128,99	—	—	—	—	—
467	478 122,59	2 243 126,26	—	—	—	—	—
466	478 116,09	2 243 119,72	—	—	—	—	—
465	478 107,38	2 243 111,76	—	—	—	—	—
464	478 097,58	2 243 106,97	—	—	—	—	—
463	478 047,68	2 243 057,52	—	—	—	—	—
462	477 927,32	2 242 938,29	—	—	—	—	—
461	477 894,76	2 242 978,11	—	—	—	—	—
460	477 889,66	2 242 983,23	—	—	—	—	—
459	477 887,56	2 242 985,59	—	—	—	—	—
458	477 884,71	2 242 988,54	—	—	—	—	—
457	477 878,87	2 242 994,96	—	—	—	—	—

Раздел 3

Сведения о местоположении измененных (уточненных) границ объекта							
1	**2**	**3**	**4**	**5**	**6**	**7**	**8**
456	477 874,60	2 242 999,91	—	—	—	—	—
455	477 865,54	2 243 011,64	—	—	—	—	—
454	477 852,93	2 243 030,19	—	—	—	—	—
453	477 848,16	2 243 036,35	—	—	—	—	—
452	477 843,32	2 243 042,33	—	—	—	—	—
451	478 245,77	2 243 464,10	—	—	—	—	—
450	478 054,53	2 243 640,62	—	—	—	—	—
449	478 444,72	2 244 096,77	—	—	—	—	—
448	478 141,96	2 244 363,43	—	—	—	—	—
447	478 160,58	2 244 386,78	—	—	—	—	—
446	478 418,51	2 244 439,76	—	—	—	—	—
445	478 410,15	2 244 493,79	—	—	—	—	—
444	478 117,33	2 244 755,29	—	—	—	—	—
443	478 534,66	2 245 199,53	—	—	—	—	—
442	478 331,60	2 245 387,45	—	—	—	—	—
441	478 290,74	2 245 343,92	—	—	—	—	—
440	478 285,64	2 245 348,37	—	—	—	—	—
439	478 281,11	2 245 352,46	—	—	—	—	—
438	478 253,41	2 245 377,74	—	—	—	—	—
437	478 262,31	2 245 387,96	—	—	—	—	—
436	478 271,62	2 245 398,07	—	—	—	—	—
435	478 279,41	2 245 406,75	—	—	—	—	—
434	478 288,04	2 245 416,20	—	—	—	—	—
433	478 306,78	2 245 447,21	—	—	—	—	—
432	478 382,93	2 245 531,68	—	—	—	—	—
431	478 370,30	2 245 541,44	—	—	—	—	—
430	478 377,79	2 245 549,92	—	—	—	—	—
429	478 382,15	2 245 554,86	—	—	—	—	—
428	478 419,53	2 245 597,23	—	—	—	—	—
427	478 433,93	2 245 614,31	—	—	—	—	—
426	478 414,62	2 245 633,84	—	—	—	—	—
425	478 485,42	2 245 714,63	—	—	—	—	—
424	478 488,29	2 245 717,89	—	—	—	—	—
423	478 491,33	2 245 714,20	—	—	—	—	—
422	478 494,52	2 245 713,96	—	—	—	—	—
421	478 515,77	2 245 694,90	—	—	—	—	—
420	478 534,33	2 245 715,69	—	—	—	—	—
419	478 544,15	2 245 706,92	—	—	—	—	—
418	478 581,23	2 245 748,45	—	—	—	—	—
417	478 586,56	2 245 755,66	—	—	—	—	—
416	478 554,91	2 245 795,53	—	—	—	—	—
415	478 563,69	2 245 804,81	—	—	—	—	—
414	478 565,85	2 245 807,27	—	—	—	—	—
413	478 571,24	2 245 813,42	—	—	—	—	—
412	478 579,05	2 245 806,55	—	—	—	—	—
411	478 581,10	2 245 808,94	—	—	—	—	—
410	478 581,50	2 245 808,58	—	—	—	—	—
409	478 586,08	2 245 813,89	—	—	—	—	—
408	478 588,56	2 245 816,77	—	—	—	—	—
407	478 588,62	2 245 816,85	—	—	—	—	—
406	478 590,59	2 245 815,07	—	—	—	—	—
405	478 617,32	2 245 844,84	—	—	—	—	—
404	478 644,04	2 245 874,59	—	—	—	—	—
403	478 670,76	2 245 904,36	—	—	—	—	—
402	478 697,48	2 245 934,12	—	—	—	—	—

Раздел 3

Сведения о местоположении измененных (уточненных) границ объекта							
1	**2**	**3**	**4**	**5**	**6**	**7**	**8**
401	478 729,55	2 245 969,84	—	—	—	—	—
400	478 604,10	2 246 085,71	—	—	—	—	—
399	478 578,11	2 246 055,31	—	—	—	—	—
398	478 552,11	2 246 024,91	—	—	—	—	—
397	478 532,35	2 246 001,77	—	—	—	—	—
396	478 497,41	2 246 033,14	—	—	—	—	—
395	478 426,84	2 246 096,49	—	—	—	—	—
394	478 423,86	2 246 099,17	—	—	—	—	—
393	478 409,74	2 246 120,09	—	—	—	—	—
392	478 393,51	2 246 101,07	—	—	—	—	—
391	478 377,29	2 246 082,05	—	—	—	—	—
390	478 361,06	2 246 063,03	—	—	—	—	—
389	478 330,64	2 246 089,00	—	—	—	—	—
388	478 300,21	2 246 114,96	—	—	—	—	—
387	478 276,10	2 246 133,54	—	—	—	—	—
386	478 294,12	2 246 154,81	—	—	—	—	—
385	478 298,00	2 246 159,39	—	—	—	—	—
384	478 298,34	2 246 159,84	—	—	—	—	—
383	478 302,13	2 246 164,48	—	—	—	—	—
382	478 307,27	2 246 170,87	—	—	—	—	—
381	478 202,87	2 246 260,76	—	—	—	—	—
380	478 204,70	2 246 262,93	—	—	—	—	—
379	478 214,42	2 246 274,60	—	—	—	—	—
378	478 210,41	2 246 277,66	—	—	—	—	—
377	478 221,53	2 246 291,18	—	—	—	—	—
376	478 234,75	2 246 307,12	—	—	—	—	—
375	478 238,56	2 246 311,71	—	—	—	—	—
374	478 243,97	2 246 318,24	—	—	—	—	—
373	478 238,75	2 246 323,11	—	—	—	—	—
372	478 242,31	2 246 327,23	—	—	—	—	—
371	478 247,65	2 246 322,68	—	—	—	—	—
370	478 251,01	2 246 326,74	—	—	—	—	—
369	478 252,05	2 246 328,03	—	—	—	—	—
368	478 247,31	2 246 332,35	—	—	—	—	—
367	478 224,09	2 246 352,94	—	—	—	—	—
366	478 218,42	2 246 358,83	—	—	—	—	—
365	478 211,12	2 246 363,99	—	—	—	—	—
364	478 210,83	2 246 364,25	—	—	—	—	—
363	478 211,36	2 246 364,84	—	—	—	—	—
362	478 206,99	2 246 368,76	—	—	—	—	—
361	478 207,58	2 246 370,00	—	—	—	—	—
360	478 189,23	2 246 385,47	—	—	—	—	—
359	478 188,41	2 246 384,51	—	—	—	—	—
358	478 177,41	2 246 371,45	—	—	—	—	—
357	478 156,20	2 246 349,00	—	—	—	—	—
356	478 152,12	2 246 344,39	—	—	—	—	—
355	478 126,42	2 246 313,02	—	—	—	—	—
354	478 122,73	2 246 308,67	—	—	—	—	—
353	478 087,43	2 246 263,80	—	—	—	—	—
352	478 068,72	2 246 238,05	—	—	—	—	—
351	478 036,37	2 246 261,10	—	—	—	—	—
350	478 067,98	2 246 330,59	—	—	—	—	—
349	478 057,29	2 246 339,26	—	—	—	—	—
348	478 075,07	2 246 364,88	—	—	—	—	—
347	478 084,99	2 246 390,41	—	—	—	—	—

Раздел 3

Сведения о местоположении измененных (уточненных) границ объекта							
1	**2**	**3**	**4**	**5**	**6**	**7**	**8**
346	478 104,05	2 246 411,67	—	—	—	—	—
345	478 208,26	2 246 692,98	—	—	—	—	—
344	478 279,35	2 246 794,44	—	—	—	—	—
343	478 286,88	2 246 802,90	—	—	—	—	—
342	478 285,17	2 246 812,74	—	—	—	—	—
341	478 344,78	2 246 838,14	—	—	—	—	—
340	478 370,72	2 246 890,95	—	—	—	—	—
339	478 382,82	2 246 942,28	—	—	—	—	—
338	478 386,20	2 246 956,63	—	—	—	—	—
337	478 463,50	2 246 954,82	—	—	—	—	—
336	478 489,51	2 246 978,88	—	—	—	—	—
335	478 501,95	2 247 029,68	—	—	—	—	—
334	478 503,60	2 247 029,49	—	—	—	—	—
333	478 502,51	2 247 025,83	—	—	—	—	—
332	478 508,74	2 247 023,97	—	—	—	—	—
331	478 510,18	2 247 028,75	—	—	—	—	—
330	478 518,25	2 247 027,85	—	—	—	—	—
329	478 525,39	2 247 040,96	—	—	—	—	—
328	478 604,28	2 247 027,42	—	—	—	—	—
327	478 665,95	2 247 142,12	—	—	—	—	—
326	478 667,31	2 247 146,65	—	—	—	—	—
325	478 669,68	2 247 149,05	—	—	—	—	—
324	478 725,20	2 247 252,30	—	—	—	—	—
323	478 740,33	2 247 237,73	—	—	—	—	—
322	478 756,27	2 247 234,21	—	—	—	—	—
321	478 827,79	2 247 218,40	—	—	—	—	—
320	478 842,44	2 247 215,17	—	—	—	—	—
319	478 853,11	2 247 193,02	—	—	—	—	—
318	478 862,25	2 247 174,11	—	—	—	—	—
317	478 874,38	2 247 164,91	—	—	—	—	—
316	478 990,64	2 247 224,29	—	—	—	—	—
315	479 015,64	2 247 382,15	—	—	—	—	—
314	479 026,64	2 247 453,08	—	—	—	—	—
313	479 165,83	2 247 345,28	—	—	—	—	—
312	479 186,24	2 247 332,45	—	—	—	—	—
311	479 195,15	2 247 399,28	—	—	—	—	—
310	479 214,36	2 247 396,15	—	—	—	—	—
309	479 212,70	2 247 385,12	—	—	—	—	—
308	479 252,79	2 247 428,59	—	—	—	—	—
307	479 277,16	2 247 450,69	—	—	—	—	—
306	479 311,04	2 247 490,37	—	—	—	—	—
305	479 467,73	2 247 317,22	—	—	—	—	—
304	479 456,74	2 247 314,82	—	—	—	—	—
303	479 447,34	2 247 305,90	—	—	—	—	—
302	479 448,88	2 247 302,61	—	—	—	—	—
301	479 439,47	2 247 296,19	—	—	—	—	—
300	479 436,64	2 247 293,77	—	—	—	—	—
299	479 435,97	2 247 290,58	—	—	—	—	—
298	479 437,87	2 247 271,73	—	—	—	—	—
297	479 422,23	2 247 253,31	—	—	—	—	—
296	479 467,63	2 247 211,02	—	—	—	—	—
295	479 534,36	2 247 278,12	—	—	—	—	—
294	479 544,22	2 247 259,67	—	—	—	—	—
293	479 596,40	2 247 222,30	—	—	—	—	—
292	479 616,98	2 247 207,56	—	—	—	—	—

Раздел 3

Сведения о местоположении измененных (уточненных) границ объекта							
1	**2**	**3**	**4**	**5**	**6**	**7**	**8**
291	479 641,76	2 247 186,42	—	—	—	—	—
290	479 685,45	2 247 149,09	—	—	—	—	—
289	479 696,46	2 247 139,73	—	—	—	—	—
288	479 718,15	2 247 121,06	—	—	—	—	—
287	479 700,46	2 247 097,89	—	—	—	—	—
286	479 679,89	2 247 070,56	—	—	—	—	—
285	479 679,38	2 247 063,21	—	—	—	—	—
284	479 681,08	2 247 062,15	—	—	—	—	—
283	479 698,59	2 247 048,86	—	—	—	—	—
282	479 860,46	2 246 934,43	—	—	—	—	—
281	479 863,04	2 246 937,54	—	—	—	—	—
280	479 894,30	2 246 976,57	—	—	—	—	—
279	479 917,71	2 246 957,81	—	—	—	—	—
278	479 918,33	2 246 958,60	—	—	—	—	—
277	479 946,12	2 246 936,83	—	—	—	—	—
276	479 971,12	2 246 957,20	—	—	—	—	—
275	479 988,85	2 246 970,70	—	—	—	—	—
274	480 012,11	2 246 990,59	—	—	—	—	—
273	480 035,29	2 247 009,48	—	—	—	—	—
272	480 058,49	2 247 028,36	—	—	—	—	—
271	480 081,78	2 247 047,21	—	—	—	—	—
270	480 112,50	2 247 007,65	—	—	—	—	—
269	480 118,79	2 246 999,88	—	—	—	—	—
268	479 984,51	2 246 891,07	—	—	—	—	—
267	479 938,39	2 246 842,05	—	—	—	—	—
266	479 942,51	2 246 833,56	—	—	—	—	—
265	479 938,31	2 246 830,76	—	—	—	—	—
264	479 725,07	2 246 617,98	—	—	—	—	—
263	479 694,20	2 246 595,87	—	—	—	—	—
262	479 680,43	2 246 612,80	—	—	—	—	—
261	479 663,59	2 246 632,33	—	—	—	—	—
260	479 658,14	2 246 627,61	—	—	—	—	—
259	479 618,74	2 246 674,11	—	—	—	—	—
258	479 571,05	2 246 728,93	—	—	—	—	—
257	479 566,33	2 246 744,21	—	—	—	—	—
256	479 544,34	2 246 771,62	—	—	—	—	—
255	479 535,28	2 246 778,10	—	—	—	—	—
254	479 519,58	2 246 787,82	—	—	—	—	—
253	479 473,72	2 246 816,49	—	—	—	—	—
252	479 430,99	2 246 845,82	—	—	—	—	—
251	479 414,37	2 246 854,05	—	—	—	—	—
250	479 401,25	2 246 860,56	—	—	—	—	—
249	479 391,71	2 246 865,29	—	—	—	—	—
248	479 392,81	2 246 866,41	—	—	—	—	—
247	479 390,12	2 246 867,72	—	—	—	—	—
246	479 389,56	2 246 868,00	—	—	—	—	—
245	479 386,38	2 246 869,54	—	—	—	—	—
244	479 375,88	2 246 874,65	—	—	—	—	—
243	479 365,71	2 246 880,31	—	—	—	—	—
242	479 362,00	2 246 874,05	—	—	—	—	—
241	479 351,21	2 246 880,42	—	—	—	—	—
240	479 344,50	2 246 867,46	—	—	—	—	—
239	479 340,68	2 246 868,94	—	—	—	—	—
238	479 335,52	2 246 860,15	—	—	—	—	—
237	479 331,40	2 246 854,77	—	—	—	—	—

Раздел 3

Сведения о местоположении измененных (уточненных) границ объекта							
1	**2**	**3**	**4**	**5**	**6**	**7**	**8**
236	479 327,99	2 246 848,00	—	—	—	—	—
235	479 312,93	2 246 853,76	—	—	—	—	—
234	479 307,03	2 246 855,61	—	—	—	—	—
233	479 301,05	2 246 857,58	—	—	—	—	—
232	479 292,89	2 246 860,06	—	—	—	—	—
231	479 265,59	2 246 827,84	—	—	—	—	—
230	479 255,45	2 246 817,01	—	—	—	—	—
229	479 243,87	2 246 823,49	—	—	—	—	—
228	479 254,40	2 246 838,00	—	—	—	—	—
227	479 278,17	2 246 865,09	—	—	—	—	—
226	479 291,01	2 246 882,15	—	—	—	—	—
225	479 308,21	2 246 906,05	—	—	—	—	—
224	479 336,99	2 246 934,45	—	—	—	—	—
223	479 336,97	2 246 939,41	—	—	—	—	—
222	479 336,29	2 246 939,54	—	—	—	—	—
221	479 332,14	2 246 943,18	—	—	—	—	—
220	479 335,84	2 246 948,16	—	—	—	—	—
219	479 331,66	2 246 951,26	—	—	—	—	—
218	479 319,44	2 246 959,63	—	—	—	—	—
217	479 322,11	2 246 964,97	—	—	—	—	—
216	479 326,87	2 246 983,70	—	—	—	—	—
215	479 312,95	2 246 994,86	—	—	—	—	—
214	479 338,07	2 247 025,48	—	—	—	—	—
213	479 343,93	2 247 032,93	—	—	—	—	—
212	479 341,53	2 247 036,64	—	—	—	—	—
211	479 323,14	2 247 051,38	—	—	—	—	—
210	479 296,42	2 247 024,25	—	—	—	—	—
209	479 284,38	2 247 007,96	—	—	—	—	—
208	479 264,36	2 246 973,25	—	—	—	—	—
207	479 260,37	2 246 967,51	—	—	—	—	—
206	479 251,33	2 246 953,67	—	—	—	—	—
205	479 247,10	2 246 947,27	—	—	—	—	—
204	479 244,07	2 246 942,68	—	—	—	—	—
203	479 230,65	2 246 924,47	—	—	—	—	—
202	479 214,08	2 246 934,20	—	—	—	—	—
201	479 208,92	2 246 937,84	—	—	—	—	—
200	479 205,58	2 246 933,10	—	—	—	—	—
199	479 202,91	2 246 929,38	—	—	—	—	—
198	479 199,73	2 246 925,02	—	—	—	—	—
197	479 196,87	2 246 921,36	—	—	—	—	—
196	479 194,01	2 246 917,26	—	—	—	—	—
195	479 185,06	2 246 904,62	—	—	—	—	—
194	479 182,08	2 246 900,42	—	—	—	—	—
193	479 179,24	2 246 896,47	—	—	—	—	—
192	479 173,47	2 246 889,99	—	—	—	—	—
191	479 171,01	2 246 886,71	—	—	—	—	—
190	479 168,05	2 246 882,15	—	—	—	—	—
189	479 155,28	2 246 865,10	—	—	—	—	—
188	479 153,99	2 246 865,73	—	—	—	—	—
187	479 146,53	2 246 868,35	—	—	—	—	—
186	479 144,57	2 246 868,89	—	—	—	—	—
185	479 143,72	2 246 861,90	—	—	—	—	—
184	479 141,05	2 246 855,76	—	—	—	—	—
183	479 139,06	2 246 851,18	—	—	—	—	—
182	479 134,29	2 246 826,71	—	—	—	—	—

Раздел 3

Сведения о местоположении измененных (уточненных) границ объекта							
1	**2**	**3**	**4**	**5**	**6**	**7**	**8**
181	479 122,07	2 246 820,07	—	—	—	—	—
180	479 104,63	2 246 804,41	—	—	—	—	—
179	479 133,99	2 246 986,99	—	—	—	—	—
178	479 141,82	2 247 034,90	—	—	—	—	—
177	479 105,24	2 247 038,54	—	—	—	—	—
176	479 079,80	2 247 033,66	—	—	—	—	—
175	479 058,71	2 247 024,30	—	—	—	—	—
174	479 029,97	2 247 004,66	—	—	—	—	—
173	479 013,56	2 246 953,78	—	—	—	—	—
172	479 011,64	2 246 947,52	—	—	—	—	—
171	479 009,39	2 246 936,92	—	—	—	—	—
170	479 004,19	2 246 899,39	—	—	—	—	—
169	478 999,80	2 246 879,84	—	—	—	—	—
168	478 996,52	2 246 865,20	—	—	—	—	—
167	478 972,37	2 246 873,91	—	—	—	—	—
166	478 961,05	2 246 814,99	—	—	—	—	—
165	478 986,08	2 246 789,19	—	—	—	—	—
164	478 984,71	2 246 780,72	—	—	—	—	—
163	478 981,56	2 246 747,82	—	—	—	—	—
162	478 957,46	2 246 653,26	—	—	—	—	—
161	478 961,76	2 246 648,15	—	—	—	—	—
160	478 962,95	2 246 639,05	—	—	—	—	—
159	478 949,75	2 246 614,27	—	—	—	—	—
158	478 922,17	2 246 571,97	—	—	—	—	—
157	478 901,97	2 246 567,49	—	—	—	—	—
156	478 884,43	2 246 545,91	—	—	—	—	—
155	478 860,61	2 246 510,35	—	—	—	—	—
154	478 845,75	2 246 468,44	—	—	—	—	—
153	478 828,89	2 246 468,28	—	—	—	—	—
152	478 825,80	2 246 458,39	—	—	—	—	—
151	478 822,20	2 246 429,36	—	—	—	—	—
150	478 819,12	2 246 425,27	—	—	—	—	—
149	478 832,01	2 246 384,08	—	—	—	—	—
148	478 841,07	2 246 382,61	—	—	—	—	—
147	478 859,15	2 246 379,67	—	—	—	—	—
146	478 865,06	2 246 378,71	—	—	—	—	—
145	478 857,25	2 246 330,62	—	—	—	—	—
144	478 849,50	2 246 320,95	—	—	—	—	—
143	478 853,58	2 246 317,68	—	—	—	—	—
142	478 842,21	2 246 306,19	—	—	—	—	—
141	478 831,91	2 246 295,55	—	—	—	—	—
140	478 827,73	2 246 291,19	—	—	—	—	—
139	478 817,52	2 246 280,75	—	—	—	—	—
138	478 815,53	2 246 279,34	—	—	—	—	—
137	478 805,87	2 246 268,63	—	—	—	—	—
136	478 800,07	2 246 262,20	—	—	—	—	—
135	478 775,58	2 246 236,23	—	—	—	—	—
134	478 775,22	2 246 236,50	—	—	—	—	—
133	478 755,35	2 246 216,40	—	—	—	—	—
132	478 744,50	2 246 202,95	—	—	—	—	—
131	478 747,01	2 246 199,24	—	—	—	—	—
130	478 753,05	2 246 193,05	—	—	—	—	—
129	478 747,70	2 246 187,46	—	—	—	—	—
128	478 769,51	2 246 166,44	—	—	—	—	—
127	478 786,88	2 246 149,70	—	—	—	—	—

Раздел 3

Сведения о местоположении измененных (уточненных) границ объекта							
1	**2**	**3**	**4**	**5**	**6**	**7**	**8**
126	478 795,01	2 246 146,98	—	—	—	—	—
125	478 810,48	2 246 132,16	—	—	—	—	—
124	478 808,95	2 246 130,39	—	—	—	—	—
123	478 817,78	2 246 121,72	—	—	—	—	—
122	478 826,61	2 246 131,28	—	—	—	—	—
121	478 839,13	2 246 120,66	—	—	—	—	—
120	478 844,61	2 246 127,33	—	—	—	—	—
119	478 850,26	2 246 122,87	—	—	—	—	—
118	478 852,99	2 246 126,51	—	—	—	—	—
117	478 862,52	2 246 118,56	—	—	—	—	—
116	478 866,54	2 246 123,36	—	—	—	—	—
115	478 868,55	2 246 125,77	—	—	—	—	—
114	478 874,32	2 246 132,68	—	—	—	—	—
113	478 882,09	2 246 141,97	—	—	—	—	—
112	478 886,22	2 246 146,92	—	—	—	—	—
111	478 881,92	2 246 150,71	—	—	—	—	—
110	478 887,51	2 246 157,21	—	—	—	—	—
109	478 901,56	2 246 173,51	—	—	—	—	—
108	478 913,35	2 246 187,28	—	—	—	—	—
107	478 917,56	2 246 190,04	—	—	—	—	—
106	478 920,28	2 246 193,21	—	—	—	—	—
105	478 918,48	2 246 194,66	—	—	—	—	—
104	478 920,49	2 246 196,89	—	—	—	—	—
103	478 924,03	2 246 200,81	—	—	—	—	—
102	478 927,59	2 246 204,97	—	—	—	—	—
101	478 928,19	2 246 204,44	—	—	—	—	—
100	478 959,78	2 246 193,76	—	—	—	—	—
99	479 009,04	2 246 178,33	—	—	—	—	—
98	479 020,26	2 246 156,13	—	—	—	—	—
97	479 078,74	2 246 101,68	—	—	—	—	—
96	479 101,99	2 246 079,82	—	—	—	—	—
95	479 134,19	2 246 049,56	—	—	—	—	—
94	479 149,20	2 246 026,19	—	—	—	—	—
93	479 128,43	2 245 994,26	—	—	—	—	—
92	479 107,04	2 245 974,87	—	—	—	—	—
91	479 099,52	2 245 967,96	—	—	—	—	—
90	478 966,27	2 245 843,22	—	—	—	—	—
89	478 942,07	2 245 819,50	—	—	—	—	—
88	478 960,82	2 245 796,18	—	—	—	—	—
87	478 990,75	2 245 763,94	—	—	—	—	—
86	479 013,08	2 245 786,17	—	—	—	—	—
85	479 036,72	2 245 803,06	—	—	—	—	—
84	479 053,11	2 245 818,62	—	—	—	—	—
83	479 070,18	2 245 834,20	—	—	—	—	—
82	479 069,21	2 245 835,32	—	—	—	—	—
81	479 072,96	2 245 838,73	—	—	—	—	—
80	479 072,29	2 245 839,46	—	—	—	—	—
79	479 076,80	2 245 843,78	—	—	—	—	—
78	479 078,65	2 245 841,86	—	—	—	—	—
77	479 101,62	2 245 857,94	—	—	—	—	—
76	479 097,47	2 245 862,66	—	—	—	—	—
75	479 092,79	2 245 867,13	—	—	—	—	—
74	479 095,71	2 245 870,18	—	—	—	—	—
73	479 075,68	2 245 890,82	—	—	—	—	—
72	479 082,84	2 245 897,69	—	—	—	—	—

Раздел 3

Сведения о местоположении измененных (уточненных) границ объекта							
1	**2**	**3**	**4**	**5**	**6**	**7**	**8**
71	479 090,43	2 245 904,99	—	—	—	—	—
70	479 089,30	2 245 906,10	—	—	—	—	—
69	479 087,00	2 245 908,63	—	—	—	—	—
68	479 104,47	2 245 925,66	—	—	—	—	—
67	479 108,30	2 245 929,17	—	—	—	—	—
66	479 113,64	2 245 932,67	—	—	—	—	—
65	479 118,53	2 245 927,69	—	—	—	—	—
64	479 118,80	2 245 927,95	—	—	—	—	—
63	479 121,50	2 245 925,18	—	—	—	—	—
62	479 125,74	2 245 929,40	—	—	—	—	—
61	479 129,35	2 245 925,77	—	—	—	—	—
60	479 132,66	2 245 922,43	—	—	—	—	—
59	479 136,36	2 245 918,70	—	—	—	—	—
58	479 147,55	2 245 907,21	—	—	—	—	—
57	479 169,70	2 245 884,14	—	—	—	—	—
56	479 183,45	2 245 871,13	—	—	—	—	—
55	479 188,61	2 245 860,84	—	—	—	—	—
54	479 191,72	2 245 843,92	—	—	—	—	—
53	479 190,30	2 245 842,64	—	—	—	—	—
52	479 192,11	2 245 840,62	—	—	—	—	—
51	479 191,67	2 245 830,85	—	—	—	—	—
50	479 190,15	2 245 820,74	—	—	—	—	—
49	479 186,69	2 245 818,35	—	—	—	—	—
48	479 189,54	2 245 814,87	—	—	—	—	—
47	479 193,88	2 245 804,37	—	—	—	—	—
46	479 195,71	2 245 798,56	—	—	—	—	—
45	479 203,95	2 245 774,55	—	—	—	—	—
44	479 210,15	2 245 766,58	—	—	—	—	—
43	479 215,90	2 245 749,52	—	—	—	—	—
42	479 217,66	2 245 744,31	—	—	—	—	—
41	479 221,76	2 245 732,35	—	—	—	—	—
40	479 223,30	2 245 732,21	—	—	—	—	—
39	479 214,75	2 245 704,30	—	—	—	—	—
38	479 232,15	2 245 675,60	—	—	—	—	—
37	479 243,45	2 245 661,34	—	—	—	—	—
36	479 259,66	2 245 659,01	—	—	—	—	—
35	479 274,13	2 245 606,71	—	—	—	—	—
34	479 219,66	2 245 526,54	—	—	—	—	—
33	479 217,17	2 245 523,05	—	—	—	—	—
32	479 206,28	2 245 517,57	—	—	—	—	—
31	479 158,09	2 245 390,50	—	—	—	—	—
30	479 146,00	2 245 377,01	—	—	—	—	—
29	479 134,55	2 245 354,83	—	—	—	—	—
28	479 132,53	2 245 352,20	—	—	—	—	—
27	479 114,16	2 245 333,93	—	—	—	—	—
26	479 105,56	2 245 322,01	—	—	—	—	—
25	479 092,90	2 245 294,57	—	—	—	—	—
24	479 088,32	2 245 283,88	—	—	—	—	—
23	479 083,58	2 245 274,26	—	—	—	—	—
22	479 077,28	2 245 279,57	—	—	—	—	—
21	479 079,26	2 245 282,22	—	—	—	—	—
20	479 064,10	2 245 293,46	—	—	—	—	—
19	479 062,84	2 245 291,69	—	—	—	—	—
18	479 031,89	2 245 317,80	—	—	—	—	—
17	479 017,41	2 245 330,00	—	—	—	—	—

Раздел 3

Сведения о местоположении измененных (уточненных) границ объекта							
1	**2**	**3**	**4**	**5**	**6**	**7**	**8**
16	479 012,89	2 245 324,46	—	—	—	—	—
15	479 011,73	2 245 325,36	—	—	—	—	—
14	479 008,70	2 245 321,48	—	—	—	—	—
13	479 009,75	2 245 320,61	—	—	—	—	—
12	479 008,22	2 245 318,73	—	—	—	—	—
11	478 967,85	2 245 268,86	—	—	—	—	—
10	478 963,81	2 245 271,82	—	—	—	—	—
9	478 961,08	2 245 273,81	—	—	—	—	—
8	478 957,16	2 245 263,70	—	—	—	—	—
7	478 957,31	2 245 260,87	—	—	—	—	—
6	478 950,65	2 245 248,70	—	—	—	—	—
5	478 950,95	2 245 241,06	—	—	—	—	—
4	479 029,87	2 245 191,69	—	—	—	—	—
3	479 029,98	2 245 191,90	—	—	—	—	—
2	479 026,98	2 245 148,84	—	—	—	—	—
1	479 014,58	2 245 126,12	—	—	—	—	—
Внутренний контур 1 из 2							
722	479 379,95	2 247 204,61	—	—	—	—	—
723	479 396,25	2 247 219,10	—	—	—	—	—
724	479 415,36	2 247 233,40	—	—	—	—	—
725	479 434,75	2 247 214,52	—	—	—	—	—
726	479 454,10	2 247 195,68	—	—	—	—	—
727	479 448,61	2 247 188,55	—	—	—	—	—
728	479 444,12	2 247 183,05	—	—	—	—	—
729	479 412,75	2 247 144,55	—	—	—	—	—
730	479 388,34	2 247 170,01	—	—	—	—	—
731	479 369,82	2 247 192,15	—	—	—	—	—
732	479 374,27	2 247 197,96	—	—	—	—	—
722	479 379,95	2 247 204,61	—	—	—	—	—
Внутренний контур 2 из 2							
733	478 426,86	2 245 404,42	—	—	—	—	—
734	478 435,00	2 245 414,13	—	—	—	—	—
735	478 436,34	2 245 417,74	—	—	—	—	—
736	478 441,74	2 245 423,62	—	—	—	—	—
737	478 449,03	2 245 431,89	—	—	—	—	—
738	478 451,49	2 245 434,44	—	—	—	—	—
739	478 454,84	2 245 438,08	—	—	—	—	—
740	478 463,10	2 245 448,82	—	—	—	—	—
741	478 455,62	2 245 455,82	—	—	—	—	—
742	478 462,82	2 245 462,76	—	—	—	—	—
743	478 461,30	2 245 464,28	—	—	—	—	—
744	478 462,64	2 245 465,48	—	—	—	—	—
745	478 463,11	2 245 465,00	—	—	—	—	—
746	478 471,79	2 245 472,37	—	—	—	—	—
747	478 472,22	2 245 471,97	—	—	—	—	—
748	478 478,97	2 245 465,66	—	—	—	—	—
749	478 484,22	2 245 471,96	—	—	—	—	—
750	478 489,41	2 245 466,22	—	—	—	—	—
751	478 496,57	2 245 464,76	—	—	—	—	—
752	478 501,60	2 245 460,29	—	—	—	—	—
753	478 509,36	2 245 468,96	—	—	—	—	—
754	478 527,34	2 245 452,32	—	—	—	—	—
755	478 527,93	2 245 451,77	—	—	—	—	—
756	478 547,36	2 245 433,80	—	—	—	—	—
757	478 544,85	2 245 430,63	—	—	—	—	—

Раздел 3

Сведения о местоположении измененных (уточненных) границ объекта							
1	**2**	**3**	**4**	**5**	**6**	**7**	**8**
758	478 539,28	2 245 424,40	—	—	—	—	—
759	478 541,64	2 245 422,30	—	—	—	—	—
760	478 489,99	2 245 362,28	—	—	—	—	—
761	478 485,41	2 245 366,19	—	—	—	—	—
762	478 453,64	2 245 393,31	—	—	—	—	—
763	478 448,06	2 245 386,64	—	—	—	—	—
733	478 426,86	2 245 404,42	—	—	—	—	—
62:00-7.10(2)							
764	479 367,91	2 243 334,88	—	—	—	—	—
765	479 302,33	2 243 398,34	—	—	—	—	—
766	479 289,38	2 243 428,07	—	—	—	—	—
767	479 235,84	2 243 494,16	—	—	—	—	—
768	479 232,77	2 243 510,43	—	—	—	—	—
769	479 222,46	2 243 498,23	—	—	—	—	—
770	479 213,83	2 243 488,71	—	—	—	—	—
771	479 189,85	2 243 464,89	—	—	—	—	—
772	479 183,15	2 243 457,47	—	—	—	—	—
773	479 180,36	2 243 440,19	—	—	—	—	—
774	479 060,01	2 243 547,93	—	—	—	—	—
775	479 024,82	2 243 583,01	—	—	—	—	—
776	478 960,24	2 243 643,92	—	—	—	—	—
777	478 935,78	2 243 657,33	—	—	—	—	—
778	478 884,29	2 243 707,46	—	—	—	—	—
779	478 888,67	2 243 713,08	—	—	—	—	—
780	478 903,19	2 243 730,26	—	—	—	—	—
781	478 903,94	2 243 730,89	—	—	—	—	—
782	478 916,41	2 243 755,20	—	—	—	—	—
783	478 950,01	2 243 734,18	—	—	—	—	—
784	479 106,94	2 243 604,47	—	—	—	—	—
785	479 226,08	2 243 698,43	—	—	—	—	—
786	479 226,70	2 243 699,10	—	—	—	—	—
787	479 324,80	2 243 805,70	—	—	—	—	—
788	479 349,34	2 243 806,88	—	—	—	—	—
789	479 418,22	2 243 743,85	—	—	—	—	—
790	479 464,70	2 243 794,26	—	—	—	—	—
791	479 578,94	2 243 920,16	—	—	—	—	—
792	479 583,80	2 243 929,25	—	—	—	—	—
793	479 593,49	2 243 943,21	—	—	—	—	—
794	479 529,03	2 244 002,66	—	—	—	—	—
795	479 616,29	2 244 097,66	—	—	—	—	—
796	479 669,30	2 244 097,13	—	—	—	—	—
797	479 734,95	2 244 034,70	—	—	—	—	—
798	479 774,90	2 243 996,74	—	—	—	—	—
799	479 776,23	2 243 955,40	—	—	—	—	—
800	479 758,31	2 243 912,66	—	—	—	—	—
801	479 740,39	2 243 869,92	—	—	—	—	—
802	479 753,61	2 243 864,41	—	—	—	—	—
803	479 799,70	2 243 845,04	—	—	—	—	—
804	479 809,56	2 243 840,92	—	—	—	—	—
805	479 810,51	2 243 843,18	—	—	—	—	—
806	479 875,07	2 243 816,11	—	—	—	—	—
807	479 909,60	2 243 899,52	—	—	—	—	—
808	479 943,10	2 243 916,23	—	—	—	—	—
809	479 954,26	2 243 938,60	—	—	—	—	—
810	479 966,31	2 243 962,76	—	—	—	—	—

Раздел 3

Сведения о местоположении измененных (уточненных) границ объекта							
1	**2**	**3**	**4**	**5**	**6**	**7**	**8**
811	479 985,44	2 244 004,17	—	—	—	—	—
812	479 990,00	2 244 015,46	—	—	—	—	—
813	480 064,94	2 244 153,09	—	—	—	—	—
814	480 013,31	2 244 169,36	—	—	—	—	—
815	479 988,68	2 244 179,62	—	—	—	—	—
816	479 952,31	2 244 192,28	—	—	—	—	—
817	479 931,11	2 244 203,61	—	—	—	—	—
818	479 866,26	2 244 236,02	—	—	—	—	—
819	479 830,89	2 244 265,87	—	—	—	—	—
820	479 832,44	2 244 271,67	—	—	—	—	—
821	479 831,22	2 244 353,76	—	—	—	—	—
822	479 824,53	2 244 354,62	—	—	—	—	—
823	479 830,62	2 244 378,41	—	—	—	—	—
824	479 819,51	2 244 382,75	—	—	—	—	—
825	479 829,72	2 244 422,59	—	—	—	—	—
826	479 829,85	2 244 423,17	—	—	—	—	—
827	479 836,11	2 244 447,63	—	—	—	—	—
828	479 798,83	2 244 463,06	—	—	—	—	—
829	479 789,27	2 244 439,96	—	—	—	—	—
830	479 765,17	2 244 403,97	—	—	—	—	—
831	479 716,92	2 244 401,57	—	—	—	—	—
832	479 675,96	2 244 374,91	—	—	—	—	—
833	479 621,04	2 244 378,41	—	—	—	—	—
834	479 606,62	2 244 378,70	—	—	—	—	—
835	479 583,13	2 244 379,24	—	—	—	—	—
836	479 559,64	2 244 379,77	—	—	—	—	—
837	479 536,15	2 244 380,31	—	—	—	—	—
838	479 512,67	2 244 380,83	—	—	—	—	—
839	479 489,19	2 244 381,36	—	—	—	—	—
840	479 465,68	2 244 381,87	—	—	—	—	—
841	479 449,01	2 244 382,28	—	—	—	—	—
842	479 430,29	2 244 404,02	—	—	—	—	—
843	479 376,13	2 244 466,91	—	—	—	—	—
844	479 357,66	2 244 411,09	—	—	—	—	—
845	479 347,82	2 244 381,35	—	—	—	—	—
846	479 305,28	2 244 381,94	—	—	—	—	—
847	479 293,60	2 244 382,38	—	—	—	—	—
848	479 293,60	2 244 382,10	—	—	—	—	—
849	479 191,92	2 244 383,52	—	—	—	—	—
850	479 138,98	2 244 385,56	—	—	—	—	—
851	479 082,61	2 244 382,28	—	—	—	—	—
852	479 084,83	2 244 365,45	—	—	—	—	—
853	479 085,52	2 244 357,80	—	—	—	—	—
854	479 086,69	2 244 341,49	—	—	—	—	—
855	479 108,79	2 244 217,45	—	—	—	—	—
856	479 088,81	2 244 216,47	—	—	—	—	—
857	479 058,85	2 244 215,00	—	—	—	—	—
858	479 028,89	2 244 213,53	—	—	—	—	—
859	478 998,93	2 244 212,06	—	—	—	—	—
860	479 000,65	2 244 177,10	—	—	—	—	—
861	479 003,26	2 244 161,21	—	—	—	—	—
862	479 009,73	2 244 132,66	—	—	—	—	—
863	479 004,74	2 244 132,44	—	—	—	—	—
864	478 990,10	2 244 125,52	—	—	—	—	—
865	478 986,89	2 244 098,42	—	—	—	—	—

Раздел 3

Сведения о местоположении измененных (уточненных) границ объекта							
1	**2**	**3**	**4**	**5**	**6**	**7**	**8**
866	478 906,44	2 243 761,44	—	—	—	—	—
867	478 776,15	2 243 792,48	—	—	—	—	—
868	478 756,31	2 243 796,95	—	—	—	—	—
869	478 738,85	2 243 800,34	—	—	—	—	—
870	478 721,04	2 243 804,33	—	—	—	—	—
871	478 702,82	2 243 797,69	—	—	—	—	—
872	478 691,88	2 243 772,71	—	—	—	—	—
873	478 689,17	2 243 759,19	—	—	—	—	—
874	478 706,39	2 243 750,26	—	—	—	—	—
875	478 716,44	2 243 744,05	—	—	—	—	—
876	478 727,63	2 243 737,52	—	—	—	—	—
877	478 747,96	2 243 728,44	—	—	—	—	—
878	478 744,57	2 243 718,27	—	—	—	—	—
879	478 734,12	2 243 705,65	—	—	—	—	—
880	478 731,18	2 243 702,09	—	—	—	—	—
881	478 753,19	2 243 683,87	—	—	—	—	—
882	478 740,78	2 243 667,85	—	—	—	—	—
883	478 755,50	2 243 654,31	—	—	—	—	—
884	478 755,56	2 243 634,93	—	—	—	—	—
885	478 732,05	2 243 601,53	—	—	—	—	—
886	478 715,01	2 243 564,17	—	—	—	—	—
887	478 685,31	2 243 497,86	—	—	—	—	—
888	478 681,37	2 243 493,33	—	—	—	—	—
889	478 685,14	2 243 490,06	—	—	—	—	—
890	478 690,31	2 243 413,02	—	—	—	—	—
891	478 680,08	2 243 368,97	—	—	—	—	—
892	478 677,68	2 243 318,62	—	—	—	—	—
893	478 640,34	2 243 206,01	—	—	—	—	—
894	478 638,27	2 243 178,18	—	—	—	—	—
895	478 662,75	2 243 050,78	—	—	—	—	—
896	478 682,19	2 243 027,20	—	—	—	—	—
897	478 699,84	2 243 001,68	—	—	—	—	—
898	478 698,35	2 242 975,54	—	—	—	—	—
899	478 695,81	2 242 969,83	—	—	—	—	—
900	478 694,03	2 242 934,82	—	—	—	—	—
901	478 691,06	2 242 908,61	—	—	—	—	—
902	478 693,03	2 242 894,34	—	—	—	—	—
903	478 694,14	2 242 892,30	—	—	—	—	—
904	478 706,57	2 242 870,89	—	—	—	—	—
905	478 727,14	2 242 808,08	—	—	—	—	—
906	478 710,00	2 242 788,64	—	—	—	—	—
907	478 686,44	2 242 761,92	—	—	—	—	—
908	478 702,26	2 242 744,61	—	—	—	—	—
909	478 744,97	2 242 682,83	—	—	—	—	—
910	478 756,07	2 242 673,55	—	—	—	—	—
911	478 764,60	2 242 673,13	—	—	—	—	—
912	478 881,30	2 242 648,14	—	—	—	—	—
913	478 929,49	2 242 669,33	—	—	—	—	—
914	478 891,97	2 242 732,80	—	—	—	—	—
915	478 823,19	2 242 729,22	—	—	—	—	—
916	478 751,17	2 242 839,10	—	—	—	—	—
917	478 797,28	2 242 868,98	—	—	—	—	—
918	478 795,53	2 242 871,68	—	—	—	—	—
919	478 807,76	2 242 879,58	—	—	—	—	—
920	478 809,99	2 242 881,03	—	—	—	—	—

Раздел 3

Сведения о местоположении измененных (уточненных) границ объекта							
1	**2**	**3**	**4**	**5**	**6**	**7**	**8**
921	478 825,67	2 242 891,15	—	—	—	—	—
922	478 826,76	2 242 889,46	—	—	—	—	—
923	478 827,39	2 242 888,49	—	—	—	—	—
924	478 830,75	2 242 890,66	—	—	—	—	—
925	478 885,04	2 242 925,84	—	—	—	—	—
926	478 938,47	2 242 905,57	—	—	—	—	—
927	479 059,77	2 242 840,89	—	—	—	—	—
928	479 066,71	2 242 844,88	—	—	—	—	—
929	479 076,37	2 242 852,97	—	—	—	—	—
930	479 126,74	2 242 893,16	—	—	—	—	—
931	479 159,40	2 242 932,08	—	—	—	—	—
932	479 123,04	2 242 980,52	—	—	—	—	—
933	479 119,97	2 242 983,68	—	—	—	—	—
934	479 094,29	2 243 015,69	—	—	—	—	—
935	479 110,86	2 243 026,99	—	—	—	—	—
936	479 120,12	2 243 034,28	—	—	—	—	—
937	479 135,65	2 243 045,99	—	—	—	—	—
938	479 196,96	2 243 086,24	—	—	—	—	—
939	479 216,35	2 243 108,87	—	—	—	—	—
940	479 233,48	2 243 121,87	—	—	—	—	—
941	479 227,96	2 243 128,48	—	—	—	—	—
942	479 219,38	2 243 139,24	—	—	—	—	—
943	479 214,07	2 243 145,38	—	—	—	—	—
944	479 210,84	2 243 150,94	—	—	—	—	—
945	479 197,71	2 243 166,11	—	—	—	—	—
946	479 190,61	2 243 174,85	—	—	—	—	—
947	479 203,69	2 243 189,49	—	—	—	—	—
948	479 225,24	2 243 206,98	—	—	—	—	—
949	479 325,72	2 243 299,82	—	—	—	—	—
764	479 367,91	2 243 334,88	—	—	—	—	—
62:00-7.10(3)							
950	477 890,72	2 245 502,66	—	—	—	—	—
1369	477 891,93	2 245 501,86	—	—	—	—	—
1368	477 898,08	2 245 497,79	—	—	—	—	—
1367	477 897,51	2 245 496,79	—	—	—	—	—
1366	477 895,38	2 245 492,48	—	—	—	—	—
1365	477 892,29	2 245 486,18	—	—	—	—	—
1364	477 885,56	2 245 489,53	—	—	—	—	—
1363	477 858,25	2 245 435,30	—	—	—	—	—
1362	477 858,09	2 245 434,51	—	—	—	—	—
1361	477 855,95	2 245 429,99	—	—	—	—	—
1360	477 853,38	2 245 425,69	—	—	—	—	—
1359	477 851,04	2 245 421,09	—	—	—	—	—
1358	477 847,84	2 245 413,03	—	—	—	—	—
1357	477 851,38	2 245 411,90	—	—	—	—	—
1356	477 848,04	2 245 399,72	—	—	—	—	—
1355	477 849,61	2 245 393,64	—	—	—	—	—
1354	477 869,32	2 245 389,92	—	—	—	—	—
1353	477 867,83	2 245 381,17	—	—	—	—	—
1352	477 867,83	2 245 368,93	—	—	—	—	—
1351	477 850,46	2 245 366,43	—	—	—	—	—
1350	477 843,33	2 245 328,16	—	—	—	—	—
1349	477 835,24	2 245 304,73	—	—	—	—	—
1348	477 816,65	2 245 284,28	—	—	—	—	—
1347	477 799,64	2 245 299,74	—	—	—	—	—

Раздел 3

Сведения о местоположении измененных (уточненных) границ объекта							
1	**2**	**3**	**4**	**5**	**6**	**7**	**8**
1346	477 800,98	2 245 301,22	—	—	—	—	—
1345	477 795,08	2 245 306,58	—	—	—	—	—
1344	477 780,01	2 245 289,87	—	—	—	—	—
1343	477 783,42	2 245 286,88	—	—	—	—	—
1342	477 782,10	2 245 285,37	—	—	—	—	—
1341	477 778,68	2 245 288,39	—	—	—	—	—
1340	477 718,32	2 245 221,47	—	—	—	—	—
1339	477 690,82	2 245 190,98	—	—	—	—	—
1338	477 697,63	2 245 184,63	—	—	—	—	—
1337	477 703,47	2 245 157,83	—	—	—	—	—
1336	477 693,63	2 245 146,50	—	—	—	—	—
1335	477 690,17	2 245 142,38	—	—	—	—	—
1334	477 630,38	2 245 111,31	—	—	—	—	—
1333	477 612,38	2 245 091,86	—	—	—	—	—
1332	477 617,03	2 245 087,72	—	—	—	—	—
1331	477 583,01	2 245 050,82	—	—	—	—	—
1330	477 571,34	2 245 064,31	—	—	—	—	—
1329	477 567,18	2 245 068,99	—	—	—	—	—
1328	477 546,16	2 245 092,65	—	—	—	—	—
1327	477 556,84	2 245 105,00	—	—	—	—	—
1326	477 558,37	2 245 106,78	—	—	—	—	—
1325	477 557,38	2 245 107,72	—	—	—	—	—
1324	477 565,11	2 245 117,74	—	—	—	—	—
1323	477 557,77	2 245 124,01	—	—	—	—	—
1322	477 560,78	2 245 127,78	—	—	—	—	—
1321	477 548,26	2 245 140,69	—	—	—	—	—
1320	477 539,36	2 245 149,21	—	—	—	—	—
1319	477 539,70	2 245 149,57	—	—	—	—	—
1318	477 538,99	2 245 150,28	—	—	—	—	—
1317	477 546,62	2 245 159,51	—	—	—	—	—
1316	477 540,78	2 245 164,82	—	—	—	—	—
1315	477 530,65	2 245 176,16	—	—	—	—	—
1314	477 548,60	2 245 195,92	—	—	—	—	—
1313	477 541,30	2 245 202,03	—	—	—	—	—
1312	477 540,26	2 245 202,93	—	—	—	—	—
1311	477 540,64	2 245 203,87	—	—	—	—	—
1310	477 525,65	2 245 217,13	—	—	—	—	—
1309	477 508,58	2 245 232,23	—	—	—	—	—
1308	477 504,40	2 245 227,62	—	—	—	—	—
1307	477 503,27	2 245 223,70	—	—	—	—	—
1306	477 485,42	2 245 204,45	—	—	—	—	—
1305	477 471,65	2 245 218,18	—	—	—	—	—
1304	477 464,43	2 245 210,31	—	—	—	—	—
1303	477 453,54	2 245 198,78	—	—	—	—	—
1302	477 444,07	2 245 187,36	—	—	—	—	—
1301	477 438,93	2 245 182,53	—	—	—	—	—
1300	477 438,35	2 245 183,15	—	—	—	—	—
1299	477 434,94	2 245 179,48	—	—	—	—	—
1298	477 425,32	2 245 169,49	—	—	—	—	—
1297	477 420,78	2 245 164,33	—	—	—	—	—
1296	477 414,10	2 245 157,13	—	—	—	—	—
1295	477 412,80	2 245 155,52	—	—	—	—	—
1294	477 394,79	2 245 172,48	—	—	—	—	—
1293	477 394,19	2 245 173,24	—	—	—	—	—
1292	477 423,61	2 245 207,62	—	—	—	—	—

Раздел 3

Сведения о местоположении измененных (уточненных) границ объекта							
1	**2**	**3**	**4**	**5**	**6**	**7**	**8**
1291	477 434,48	2 245 217,32	—	—	—	—	—
1290	477 461,22	2 245 245,45	—	—	—	—	—
1289	477 462,60	2 245 247,04	—	—	—	—	—
1288	477 480,50	2 245 266,44	—	—	—	—	—
1287	477 487,83	2 245 259,68	—	—	—	—	—
1286	477 491,52	2 245 263,76	—	—	—	—	—
1285	477 500,91	2 245 274,14	—	—	—	—	—
1284	477 505,43	2 245 279,14	—	—	—	—	—
1283	477 502,85	2 245 281,30	—	—	—	—	—
1282	477 505,01	2 245 283,88	—	—	—	—	—
1281	477 475,35	2 245 308,52	—	—	—	—	—
1280	477 462,88	2 245 293,51	—	—	—	—	—
1279	477 442,89	2 245 310,13	—	—	—	—	—
1278	477 455,35	2 245 325,13	—	—	—	—	—
1277	477 451,52	2 245 328,36	—	—	—	—	—
1276	477 448,66	2 245 330,71	—	—	—	—	—
1275	477 399,02	2 245 369,77	—	—	—	—	—
1274	477 392,57	2 245 362,50	—	—	—	—	—
1273	477 380,05	2 245 351,89	—	—	—	—	—
1272	477 359,08	2 245 338,62	—	—	—	—	—
1271	477 344,66	2 245 324,09	—	—	—	—	—
1270	477 301,06	2 245 276,15	—	—	—	—	—
1269	477 286,86	2 245 260,53	—	—	—	—	—
1268	477 287,69	2 245 259,63	—	—	—	—	—
1267	477 283,24	2 245 255,05	—	—	—	—	—
1266	477 280,98	2 245 252,38	—	—	—	—	—
1265	477 296,05	2 245 238,91	—	—	—	—	—
1264	477 303,92	2 245 232,27	—	—	—	—	—
1263	477 311,77	2 245 225,63	—	—	—	—	—
1262	477 291,05	2 245 201,12	—	—	—	—	—
1261	477 295,01	2 245 198,06	—	—	—	—	—
1260	477 256,00	2 245 188,02	—	—	—	—	—
1259	477 079,02	2 245 353,21	—	—	—	—	—
1258	476 974,23	2 245 450,34	—	—	—	—	—
1257	476 961,44	2 245 436,89	—	—	—	—	—
1256	476 945,55	2 245 422,81	—	—	—	—	—
1255	476 946,41	2 245 420,85	—	—	—	—	—
1254	476 942,14	2 245 416,18	—	—	—	—	—
1253	476 933,97	2 245 418,38	—	—	—	—	—
1252	476 931,01	2 245 420,55	—	—	—	—	—
1251	476 920,66	2 245 417,04	—	—	—	—	—
1250	476 896,00	2 245 391,00	—	—	—	—	—
1249	476 878,03	2 245 405,97	—	—	—	—	—
1248	476 865,92	2 245 391,26	—	—	—	—	—
1247	476 869,62	2 245 383,68	—	—	—	—	—
1246	476 871,13	2 245 375,61	—	—	—	—	—
1245	476 872,23	2 245 362,93	—	—	—	—	—
1244	476 885,00	2 245 351,25	—	—	—	—	—
1243	476 875,05	2 245 338,99	—	—	—	—	—
1242	476 860,56	2 245 324,74	—	—	—	—	—
1241	476 859,55	2 245 321,14	—	—	—	—	—
1240	476 760,81	2 245 409,16	—	—	—	—	—
1239	476 675,64	2 245 315,45	—	—	—	—	—
1238	476 638,13	2 245 350,03	—	—	—	—	—
1237	476 619,38	2 245 369,12	—	—	—	—	—

Раздел 3

Сведения о местоположении измененных (уточненных) границ объекта							
1	**2**	**3**	**4**	**5**	**6**	**7**	**8**
1236	476 618,81	2 245 368,48	—	—	—	—	—
1235	476 613,94	2 245 372,75	—	—	—	—	—
1234	476 614,81	2 245 373,79	—	—	—	—	—
1233	476 611,37	2 245 376,57	—	—	—	—	—
1232	476 597,13	2 245 361,20	—	—	—	—	—
1231	476 596,42	2 245 360,32	—	—	—	—	—
1230	476 591,75	2 245 355,24	—	—	—	—	—
1229	476 589,23	2 245 352,59	—	—	—	—	—
1228	476 586,29	2 245 349,39	—	—	—	—	—
1227	476 581,80	2 245 344,50	—	—	—	—	—
1226	476 570,72	2 245 332,97	—	—	—	—	—
1225	476 569,76	2 245 331,00	—	—	—	—	—
1224	476 566,07	2 245 326,36	—	—	—	—	—
1223	476 562,68	2 245 323,11	—	—	—	—	—
1222	476 542,43	2 245 295,09	—	—	—	—	—
1221	476 536,05	2 245 288,03	—	—	—	—	—
1220	476 534,96	2 245 286,75	—	—	—	—	—
1219	476 531,93	2 245 283,16	—	—	—	—	—
1218	476 529,86	2 245 280,47	—	—	—	—	—
1217	476 520,80	2 245 269,63	—	—	—	—	—
1216	476 516,54	2 245 266,73	—	—	—	—	—
1215	476 513,92	2 245 263,71	—	—	—	—	—
1214	476 512,93	2 245 262,41	—	—	—	—	—
1213	476 446,83	2 245 321,76	—	—	—	—	—
1212	476 439,27	2 245 324,85	—	—	—	—	—
1211	476 425,14	2 245 332,04	—	—	—	—	—
1210	476 372,42	2 245 375,29	—	—	—	—	—
1209	476 148,99	2 245 453,81	—	—	—	—	—
1208	476 145,29	2 245 458,34	—	—	—	—	—
1207	476 195,40	2 245 482,14	—	—	—	—	—
1206	476 193,43	2 245 561,24	—	—	—	—	—
1205	476 130,84	2 245 716,73	—	—	—	—	—
1204	476 267,00	2 245 743,35	—	—	—	—	—
1203	476 280,76	2 245 722,06	—	—	—	—	—
1202	476 278,66	2 245 694,24	—	—	—	—	—
1201	476 283,77	2 245 676,88	—	—	—	—	—
1200	476 292,02	2 245 664,33	—	—	—	—	—
1199	476 286,27	2 245 657,55	—	—	—	—	—
1198	476 293,21	2 245 652,14	—	—	—	—	—
1197	476 301,07	2 245 651,15	—	—	—	—	—
1196	476 302,74	2 245 651,39	—	—	—	—	—
1195	476 317,26	2 245 644,23	—	—	—	—	—
1194	476 339,36	2 245 637,71	—	—	—	—	—
1193	476 357,46	2 245 630,47	—	—	—	—	—
1192	476 381,06	2 245 619,21	—	—	—	—	—
1191	476 401,00	2 245 613,54	—	—	—	—	—
1190	476 416,93	2 245 613,78	—	—	—	—	—
1189	476 429,68	2 245 619,25	—	—	—	—	—
1188	476 438,18	2 245 620,47	—	—	—	—	—
1187	476 455,39	2 245 638,48	—	—	—	—	—
1186	476 472,66	2 245 656,52	—	—	—	—	—
1185	476 482,93	2 245 667,14	—	—	—	—	—
1184	476 486,26	2 245 663,37	—	—	—	—	—
1183	476 490,18	2 245 666,82	—	—	—	—	—
1182	476 495,88	2 245 661,41	—	—	—	—	—

Раздел 3

Сведения о местоположении измененных (уточненных) границ объекта							
1	**2**	**3**	**4**	**5**	**6**	**7**	**8**
1181	476 505,44	2 245 652,33	—	—	—	—	—
1180	476 521,68	2 245 636,91	—	—	—	—	—
1179	476 543,42	2 245 616,27	—	—	—	—	—
1178	476 556,60	2 245 604,21	—	—	—	—	—
1177	476 558,97	2 245 602,04	—	—	—	—	—
1176	476 572,31	2 245 589,97	—	—	—	—	—
1175	476 578,99	2 245 583,93	—	—	—	—	—
1174	476 584,55	2 245 578,81	—	—	—	—	—
1173	476 588,67	2 245 575,06	—	—	—	—	—
1172	476 616,54	2 245 549,70	—	—	—	—	—
1171	476 619,75	2 245 542,96	—	—	—	—	—
1170	476 627,78	2 245 547,87	—	—	—	—	—
1169	476 674,84	2 245 601,28	—	—	—	—	—
1168	476 721,77	2 245 560,78	—	—	—	—	—
1167	476 735,84	2 245 559,34	—	—	—	—	—
1166	476 738,11	2 245 557,53	—	—	—	—	—
1165	476 739,06	2 245 559,01	—	—	—	—	—
1164	476 741,13	2 245 558,80	—	—	—	—	—
1163	476 751,35	2 245 572,63	—	—	—	—	—
1162	476 768,36	2 245 573,06	—	—	—	—	—
1161	476 784,69	2 245 583,71	—	—	—	—	—
1160	476 787,56	2 245 585,97	—	—	—	—	—
1159	476 822,14	2 245 575,46	—	—	—	—	—
1158	476 855,11	2 245 593,59	—	—	—	—	—
1157	476 912,65	2 245 600,93	—	—	—	—	—
1156	476 924,72	2 245 609,30	—	—	—	—	—
1155	476 937,21	2 245 602,19	—	—	—	—	—
1154	476 949,99	2 245 578,61	—	—	—	—	—
1153	476 947,72	2 245 576,71	—	—	—	—	—
1152	476 942,85	2 245 572,62	—	—	—	—	—
1151	476 960,92	2 245 555,56	—	—	—	—	—
1150	476 962,02	2 245 558,09	—	—	—	—	—
1149	476 971,24	2 245 541,10	—	—	—	—	—
1148	476 962,93	2 245 539,57	—	—	—	—	—
1147	476 971,99	2 245 531,56	—	—	—	—	—
1146	476 972,87	2 245 532,72	—	—	—	—	—
1145	476 976,44	2 245 529,70	—	—	—	—	—
1144	476 988,24	2 245 519,71	—	—	—	—	—
1143	477 002,89	2 245 507,31	—	—	—	—	—
1142	477 055,17	2 245 463,07	—	—	—	—	—
1141	477 043,50	2 245 449,98	—	—	—	—	—
1140	477 051,62	2 245 443,59	—	—	—	—	—
1139	477 062,61	2 245 434,95	—	—	—	—	—
1138	477 078,00	2 245 452,30	—	—	—	—	—
1137	477 085,36	2 245 460,54	—	—	—	—	—
1136	477 088,62	2 245 464,19	—	—	—	—	—
1135	477 130,73	2 245 511,29	—	—	—	—	—
1134	477 142,74	2 245 518,51	—	—	—	—	—
1133	477 146,87	2 245 522,87	—	—	—	—	—
1132	477 167,89	2 245 544,32	—	—	—	—	—
1131	477 168,69	2 245 545,28	—	—	—	—	—
1130	477 196,65	2 245 587,19	—	—	—	—	—
1129	477 199,20	2 245 590,96	—	—	—	—	—
1128	477 205,15	2 245 599,67	—	—	—	—	—
1127	477 205,48	2 245 600,07	—	—	—	—	—

Раздел 3

Сведения о местоположении измененных (уточненных) границ объекта							
1	**2**	**3**	**4**	**5**	**6**	**7**	**8**
1126	477 205,65	2 245 600,62	—	—	—	—	—
1125	477 231,87	2 245 684,92	—	—	—	—	—
1124	477 231,94	2 245 685,64	—	—	—	—	—
1123	477 231,05	2 245 685,99	—	—	—	—	—
1122	477 203,45	2 245 683,07	—	—	—	—	—
1121	477 134,66	2 245 671,76	—	—	—	—	—
1120	477 135,37	2 245 676,82	—	—	—	—	—
1119	477 126,30	2 245 682,71	—	—	—	—	—
1118	477 133,72	2 245 698,98	—	—	—	—	—
1117	477 148,44	2 245 724,32	—	—	—	—	—
1116	477 159,87	2 245 747,40	—	—	—	—	—
1115	477 164,84	2 245 757,51	—	—	—	—	—
1114	477 165,28	2 245 758,41	—	—	—	—	—
1113	477 183,13	2 245 793,43	—	—	—	—	—
1112	477 166,72	2 245 818,62	—	—	—	—	—
1111	477 161,88	2 245 823,13	—	—	—	—	—
1110	477 144,67	2 245 837,87	—	—	—	—	—
1109	477 160,88	2 245 848,72	—	—	—	—	—
1108	477 163,35	2 245 844,89	—	—	—	—	—
1107	477 172,78	2 245 850,98	—	—	—	—	—
1106	477 172,05	2 245 852,28	—	—	—	—	—
1105	477 165,73	2 245 856,03	—	—	—	—	—
1104	477 161,68	2 245 863,43	—	—	—	—	—
1103	477 160,05	2 245 866,72	—	—	—	—	—
1102	477 158,22	2 245 870,33	—	—	—	—	—
1101	477 156,81	2 245 873,07	—	—	—	—	—
1100	477 153,33	2 245 879,42	—	—	—	—	—
1099	477 150,14	2 245 885,92	—	—	—	—	—
1098	477 147,90	2 245 890,84	—	—	—	—	—
1097	477 145,06	2 245 896,15	—	—	—	—	—
1096	477 126,98	2 245 887,82	—	—	—	—	—
1095	477 123,28	2 245 886,27	—	—	—	—	—
1094	477 121,63	2 245 890,24	—	—	—	—	—
1093	477 125,32	2 245 891,79	—	—	—	—	—
1092	477 123,44	2 245 896,29	—	—	—	—	—
1091	477 125,59	2 245 897,27	—	—	—	—	—
1090	477 121,01	2 245 918,79	—	—	—	—	—
1089	477 119,34	2 245 931,83	—	—	—	—	—
1088	477 116,13	2 245 936,75	—	—	—	—	—
1087	477 113,14	2 245 950,67	—	—	—	—	—
1086	477 109,86	2 245 954,82	—	—	—	—	—
1085	477 087,95	2 245 951,36	—	—	—	—	—
1084	477 065,58	2 245 982,96	—	—	—	—	—
1083	477 078,75	2 245 989,75	—	—	—	—	—
1082	477 096,97	2 246 002,01	—	—	—	—	—
1081	477 099,03	2 245 999,02	—	—	—	—	—
1080	477 112,98	2 246 009,52	—	—	—	—	—
1079	477 102,44	2 246 055,22	—	—	—	—	—
1078	477 141,53	2 246 083,58	—	—	—	—	—
1077	477 187,38	2 246 114,55	—	—	—	—	—
1076	477 222,46	2 246 130,09	—	—	—	—	—
1075	477 260,16	2 246 128,07	—	—	—	—	—
1074	477 287,16	2 246 128,53	—	—	—	—	—
1073	477 296,34	2 246 125,99	—	—	—	—	—
1072	477 304,07	2 246 121,93	—	—	—	—	—

Раздел 3

Сведения о местоположении измененных (уточненных) границ объекта							
1	**2**	**3**	**4**	**5**	**6**	**7**	**8**
1071	477 312,74	2 246 115,33	—	—	—	—	—
1070	477 310,82	2 246 068,06	—	—	—	—	—
1069	477 310,58	2 246 047,06	—	—	—	—	—
1068	477 313,54	2 246 045,97	—	—	—	—	—
1067	477 319,78	2 246 043,66	—	—	—	—	—
1066	477 320,02	2 246 044,32	—	—	—	—	—
1065	477 393,76	2 246 018,05	—	—	—	—	—
1064	477 386,22	2 246 000,76	—	—	—	—	—
1063	477 418,06	2 246 015,59	—	—	—	—	—
1062	477 417,35	2 246 020,45	—	—	—	—	—
1061	477 419,16	2 246 024,99	—	—	—	—	—
1060	477 424,12	2 246 023,36	—	—	—	—	—
1059	477 432,25	2 246 020,69	—	—	—	—	—
1058	477 431,45	2 246 019,52	—	—	—	—	—
1057	477 441,15	2 246 016,32	—	—	—	—	—
1056	477 428,89	2 245 989,22	—	—	—	—	—
1055	477 448,07	2 245 979,66	—	—	—	—	—
1054	477 452,33	2 245 977,55	—	—	—	—	—
1053	477 460,06	2 245 970,64	—	—	—	—	—
1052	477 462,71	2 245 941,88	—	—	—	—	—
1051	477 454,96	2 245 919,71	—	—	—	—	—
1050	477 456,51	2 245 904,70	—	—	—	—	—
1049	477 451,94	2 245 894,22	—	—	—	—	—
1048	477 399,18	2 245 824,75	—	—	—	—	—
1047	477 547,53	2 245 693,18	—	—	—	—	—
1046	477 629,04	2 245 623,07	—	—	—	—	—
1045	477 659,00	2 245 596,09	—	—	—	—	—
1044	477 665,05	2 245 601,88	—	—	—	—	—
1043	477 667,42	2 245 599,92	—	—	—	—	—
1042	477 671,44	2 245 604,76	—	—	—	—	—
1041	477 669,63	2 245 606,27	—	—	—	—	—
1040	477 670,50	2 245 607,10	—	—	—	—	—
1039	477 746,11	2 245 706,83	—	—	—	—	—
1038	477 781,31	2 245 790,01	—	—	—	—	—
1037	477 809,68	2 245 826,93	—	—	—	—	—
1036	477 820,67	2 245 819,68	—	—	—	—	—
1035	477 805,89	2 245 800,16	—	—	—	—	—
1034	477 808,49	2 245 797,22	—	—	—	—	—
1033	477 817,00	2 245 808,51	—	—	—	—	—
1032	477 827,19	2 245 800,65	—	—	—	—	—
1031	477 830,30	2 245 806,14	—	—	—	—	—
1030	477 837,82	2 245 804,83	—	—	—	—	—
1029	477 861,96	2 245 781,19	—	—	—	—	—
1028	477 879,49	2 245 767,50	—	—	—	—	—
1027	477 889,66	2 245 774,51	—	—	—	—	—
1026	477 901,35	2 245 770,65	—	—	—	—	—
1025	477 920,38	2 245 761,57	—	—	—	—	—
1024	477 925,42	2 245 757,15	—	—	—	—	—
1023	477 928,12	2 245 760,23	—	—	—	—	—
1022	477 938,68	2 245 772,61	—	—	—	—	—
1021	477 941,65	2 245 775,97	—	—	—	—	—
1020	477 944,31	2 245 778,92	—	—	—	—	—
1019	477 949,42	2 245 785,06	—	—	—	—	—
1018	477 952,10	2 245 788,14	—	—	—	—	—
1017	477 954,65	2 245 791,07	—	—	—	—	—

Раздел 3

Сведения о местоположении измененных (уточненных) границ объекта							
1	**2**	**3**	**4**	**5**	**6**	**7**	**8**
1016	477 957,15	2 245 793,91	—	—	—	—	—
1015	477 960,21	2 245 797,65	—	—	—	—	—
1014	477 964,72	2 245 807,31	—	—	—	—	—
1013	477 967,56	2 245 810,11	—	—	—	—	—
1012	477 971,28	2 245 814,09	—	—	—	—	—
1011	477 974,23	2 245 817,19	—	—	—	—	—
1010	477 975,95	2 245 819,00	—	—	—	—	—
1009	477 982,11	2 245 826,22	—	—	—	—	—
1008	478 003,61	2 245 854,36	—	—	—	—	—
1007	478 003,97	2 245 854,81	—	—	—	—	—
1006	478 007,66	2 245 860,27	—	—	—	—	—
1005	478 015,72	2 245 871,38	—	—	—	—	—
1004	478 020,42	2 245 877,29	—	—	—	—	—
1003	478 023,87	2 245 882,16	—	—	—	—	—
1002	478 024,17	2 245 882,57	—	—	—	—	—
1001	478 029,13	2 245 892,85	—	—	—	—	—
1000	478 031,48	2 245 896,44	—	—	—	—	—
999	478 038,99	2 245 905,77	—	—	—	—	—
998	478 040,70	2 245 907,98	—	—	—	—	—
997	478 063,11	2 245 935,46	—	—	—	—	—
996	478 070,33	2 245 944,81	—	—	—	—	—
995	478 073,69	2 245 949,16	—	—	—	—	—
994	478 076,51	2 245 952,80	—	—	—	—	—
993	478 078,00	2 245 954,73	—	—	—	—	—
992	478 079,67	2 245 956,91	—	—	—	—	—
991	478 082,62	2 245 960,76	—	—	—	—	—
990	478 085,77	2 245 964,87	—	—	—	—	—
989	478 088,63	2 245 968,60	—	—	—	—	—
988	478 092,02	2 245 973,08	—	—	—	—	—
987	478 095,52	2 245 977,78	—	—	—	—	—
986	478 099,77	2 245 974,42	—	—	—	—	—
985	478 103,37	2 245 971,39	—	—	—	—	—
984	478 108,59	2 245 967,25	—	—	—	—	—
983	478 109,66	2 245 968,19	—	—	—	—	—
982	478 111,09	2 245 967,33	—	—	—	—	—
981	478 115,76	2 245 962,74	—	—	—	—	—
980	478 119,45	2 245 959,36	—	—	—	—	—
979	478 119,73	2 245 959,53	—	—	—	—	—
978	478 122,25	2 245 957,07	—	—	—	—	—
977	478 116,44	2 245 949,64	—	—	—	—	—
976	478 111,68	2 245 944,02	—	—	—	—	—
975	478 107,00	2 245 938,25	—	—	—	—	—
974	478 103,48	2 245 933,86	—	—	—	—	—
973	478 100,05	2 245 929,75	—	—	—	—	—
972	478 095,33	2 245 924,06	—	—	—	—	—
971	478 090,65	2 245 918,48	—	—	—	—	—
970	478 087,47	2 245 914,72	—	—	—	—	—
969	478 064,17	2 245 884,04	—	—	—	—	—
968	478 080,09	2 245 870,49	—	—	—	—	—
967	478 062,16	2 245 850,26	—	—	—	—	—
966	478 019,43	2 245 801,28	—	—	—	—	—
965	478 004,50	2 245 783,16	—	—	—	—	—
964	478 002,74	2 245 780,59	—	—	—	—	—
963	477 996,66	2 245 773,75	—	—	—	—	—
962	477 985,83	2 245 757,85	—	—	—	—	—

Раздел 3

Сведения о местоположении измененных (уточненных) границ объекта							
1	**2**	**3**	**4**	**5**	**6**	**7**	**8**
961	477 911,02	2 245 675,81	—	—	—	—	—
960	477 908,07	2 245 674,86	—	—	—	—	—
959	477 888,25	2 245 652,24	—	—	—	—	—
958	477 868,43	2 245 630,55	—	—	—	—	—
957	477 860,56	2 245 620,06	—	—	—	—	—
956	477 893,29	2 245 588,01	—	—	—	—	—
955	477 889,51	2 245 583,73	—	—	—	—	—
954	477 869,55	2 245 558,92	—	—	—	—	—
953	477 874,87	2 245 555,35	—	—	—	—	—
952	477 868,12	2 245 542,54	—	—	—	—	—
951	477 895,76	2 245 510,32	—	—	—	—	—
950	477 890,72	2 245 502,66	—	—	—	—	—
Внутренний контур 1 из 2							
1370	477 098,73	2 245 370,50	—	—	—	—	—
1371	477 105,88	2 245 378,91	—	—	—	—	—
1372	477 097,93	2 245 385,85	—	—	—	—	—
1373	477 109,75	2 245 399,05	—	—	—	—	—
1374	477 104,14	2 245 403,91	—	—	—	—	—
1375	477 125,95	2 245 425,62	—	—	—	—	—
1376	477 155,63	2 245 405,45	—	—	—	—	—
1377	477 166,22	2 245 418,42	—	—	—	—	—
1378	477 184,57	2 245 403,21	—	—	—	—	—
1379	477 223,24	2 245 371,15	—	—	—	—	—
1380	477 233,72	2 245 381,92	—	—	—	—	—
1381	477 242,91	2 245 391,39	—	—	—	—	—
1382	477 263,00	2 245 412,05	—	—	—	—	—
1383	477 287,40	2 245 387,37	—	—	—	—	—
1384	477 239,12	2 245 332,69	—	—	—	—	—
1385	477 223,40	2 245 331,73	—	—	—	—	—
1386	477 198,66	2 245 302,08	—	—	—	—	—
1387	477 188,93	2 245 290,85	—	—	—	—	—
1388	477 126,74	2 245 345,23	—	—	—	—	—
1389	477 107,38	2 245 362,11	—	—	—	—	—
1370	477 098,73	2 245 370,50	—	—	—	—	—
Внутренний контур 2 из 2							
1390	477 321,12	2 245 640,43	—	—	—	—	—
1391	477 307,73	2 245 624,40	—	—	—	—	—
1392	477 284,93	2 245 615,26	—	—	—	—	—
1393	477 272,09	2 245 626,46	—	—	—	—	—
1394	477 257,94	2 245 611,87	—	—	—	—	—
1395	477 271,89	2 245 600,34	—	—	—	—	—
1396	477 272,59	2 245 601,21	—	—	—	—	—
1397	477 279,38	2 245 595,14	—	—	—	—	—
1398	477 275,85	2 245 591,12	—	—	—	—	—
1399	477 266,60	2 245 581,55	—	—	—	—	—
1400	477 262,95	2 245 578,18	—	—	—	—	—
1401	477 261,15	2 245 575,05	—	—	—	—	—
1402	477 257,00	2 245 570,38	—	—	—	—	—
1403	477 252,80	2 245 565,73	—	—	—	—	—
1404	477 250,46	2 245 567,18	—	—	—	—	—
1405	477 247,31	2 245 563,92	—	—	—	—	—
1406	477 231,13	2 245 547,18	—	—	—	—	—
1407	477 209,79	2 245 561,15	—	—	—	—	—
1408	477 235,55	2 245 632,84	—	—	—	—	—
1409	477 241,22	2 245 643,55	—	—	—	—	—

Раздел 3

Сведения о местоположении измененных (уточненных) границ объекта							
1	**2**	**3**	**4**	**5**	**6**	**7**	**8**
1410	477 257,54	2 245 737,83	—	—	—	—	—
1411	477 263,44	2 245 737,36	—	—	—	—	—
1412	477 273,42	2 245 737,95	—	—	—	—	—
1413	477 301,99	2 245 738,21	—	—	—	—	—
1414	477 348,82	2 245 771,74	—	—	—	—	—
1415	477 396,19	2 245 816,49	—	—	—	—	—
1416	477 407,41	2 245 805,00	—	—	—	—	—
1417	477 380,46	2 245 772,21	—	—	—	—	—
1418	477 388,90	2 245 765,41	—	—	—	—	—
1419	477 372,83	2 245 747,88	—	—	—	—	—
1420	477 382,84	2 245 739,69	—	—	—	—	—
1421	477 398,71	2 245 726,71	—	—	—	—	—
1422	477 408,67	2 245 719,62	—	—	—	—	—
1423	477 409,41	2 245 716,74	—	—	—	—	—
1424	477 408,85	2 245 715,91	—	—	—	—	—
1425	477 419,09	2 245 707,11	—	—	—	—	—
1426	477 419,71	2 245 707,82	—	—	—	—	—
1427	477 430,74	2 245 699,63	—	—	—	—	—
1428	477 415,04	2 245 681,50	—	—	—	—	—
1429	477 398,20	2 245 663,34	—	—	—	—	—
1430	477 379,44	2 245 642,07	—	—	—	—	—
1431	477 351,35	2 245 664,81	—	—	—	—	—
1390	477 321,12	2 245 640,43	—	—	—	—	—
62:00-7.10(4)							
1432	476 390,77	2 240 846,17	—	—	—	—	—
1433	476 343,82	2 240 881,27	—	—	—	—	—
1434	476 347,20	2 240 885,18	—	—	—	—	—
1435	476 395,40	2 240 941,06	—	—	—	—	—
1436	476 401,85	2 240 948,53	—	—	—	—	—
1437	476 342,76	2 241 000,75	—	—	—	—	—
1438	476 328,96	2 241 036,83	—	—	—	—	—
1439	476 321,88	2 241 055,37	—	—	—	—	—
1440	476 316,84	2 241 068,55	—	—	—	—	—
1441	476 315,75	2 241 087,25	—	—	—	—	—
1442	476 318,33	2 241 115,79	—	—	—	—	—
1443	476 268,72	2 241 096,35	—	—	—	—	—
1444	476 247,83	2 241 078,83	—	—	—	—	—
1445	476 246,03	2 241 077,32	—	—	—	—	—
1446	476 153,51	2 241 028,34	—	—	—	—	—
1447	476 146,44	2 241 033,82	—	—	—	—	—
1448	476 131,59	2 241 039,35	—	—	—	—	—
1449	476 041,15	2 241 140,78	—	—	—	—	—
1450	476 032,08	2 241 127,28	—	—	—	—	—
1451	476 016,27	2 241 107,91	—	—	—	—	—
1452	475 988,51	2 241 130,55	—	—	—	—	—
1453	475 979,17	2 241 123,37	—	—	—	—	—
1454	475 975,56	2 241 128,50	—	—	—	—	—
1455	475 986,92	2 241 142,56	—	—	—	—	—
1456	475 972,09	2 241 154,11	—	—	—	—	—
1457	475 956,32	2 241 166,40	—	—	—	—	—
1458	475 927,57	2 241 188,82	—	—	—	—	—
1459	475 923,33	2 241 183,22	—	—	—	—	—
1460	475 899,95	2 241 152,30	—	—	—	—	—
1461	475 870,65	2 241 106,42	—	—	—	—	—
1462	475 842,62	2 241 126,00	—	—	—	—	—

Раздел 3

Сведения о местоположении измененных (уточненных) границ объекта							
1	**2**	**3**	**4**	**5**	**6**	**7**	**8**
1463	475 697,71	2 241 215,80	—	—	—	—	—
1464	475 779,04	2 241 337,56	—	—	—	—	—
1465	475 621,58	2 241 439,93	—	—	—	—	—
1466	475 612,93	2 241 451,38	—	—	—	—	—
1467	475 588,51	2 241 455,75	—	—	—	—	—
1468	475 582,02	2 241 435,55	—	—	—	—	—
1469	475 580,88	2 241 436,28	—	—	—	—	—
1470	475 554,99	2 241 396,12	—	—	—	—	—
1471	475 556,25	2 241 395,29	—	—	—	—	—
1472	475 555,79	2 241 394,58	—	—	—	—	—
1473	475 554,23	2 241 382,44	—	—	—	—	—
1474	475 543,61	2 241 332,52	—	—	—	—	—
1475	475 517,40	2 241 127,76	—	—	—	—	—
1476	475 509,64	2 241 079,08	—	—	—	—	—
1477	475 476,40	2 241 071,08	—	—	—	—	—
1478	475 441,43	2 241 093,77	—	—	—	—	—
1479	475 406,76	2 241 116,26	—	—	—	—	—
1480	475 357,79	2 241 148,02	—	—	—	—	—
1481	475 354,40	2 241 150,22	—	—	—	—	—
1482	475 328,77	2 241 166,85	—	—	—	—	—
1483	475 332,44	2 241 120,94	—	—	—	—	—
1484	475 336,27	2 241 072,88	—	—	—	—	—
1485	475 341,34	2 241 009,43	—	—	—	—	—
1486	475 285,68	2 241 022,23	—	—	—	—	—
1487	475 254,78	2 240 996,86	—	—	—	—	—
1488	475 230,52	2 240 976,94	—	—	—	—	—
1489	475 216,26	2 240 985,27	—	—	—	—	—
1490	475 208,79	2 240 989,63	—	—	—	—	—
1491	475 214,02	2 241 003,92	—	—	—	—	—
1492	475 226,71	2 241 038,59	—	—	—	—	—
1493	475 196,17	2 241 051,60	—	—	—	—	—
1494	475 216,36	2 241 432,68	—	—	—	—	—
1495	475 187,74	2 241 438,73	—	—	—	—	—
1496	475 158,37	2 241 444,94	—	—	—	—	—
1497	475 121,29	2 241 453,24	—	—	—	—	—
1498	475 068,84	2 241 406,63	—	—	—	—	—
1499	475 050,13	2 241 389,99	—	—	—	—	—
1500	474 955,42	2 241 307,76	—	—	—	—	—
1501	474 831,92	2 241 199,26	—	—	—	—	—
1502	474 835,81	2 241 195,83	—	—	—	—	—
1503	474 836,66	2 241 194,80	—	—	—	—	—
1504	474 839,18	2 241 191,75	—	—	—	—	—
1505	474 861,32	2 241 164,92	—	—	—	—	—
1506	474 867,65	2 241 157,25	—	—	—	—	—
1507	474 881,86	2 241 140,03	—	—	—	—	—
1508	474 894,71	2 241 124,46	—	—	—	—	—
1509	474 921,78	2 241 091,66	—	—	—	—	—
1510	474 928,15	2 241 083,94	—	—	—	—	—
1511	474 955,17	2 241 051,20	—	—	—	—	—
1512	474 982,23	2 241 018,41	—	—	—	—	—
1513	474 988,61	2 241 010,68	—	—	—	—	—
1514	475 015,68	2 240 977,88	—	—	—	—	—
1515	475 042,69	2 240 945,15	—	—	—	—	—
1516	475 049,07	2 240 937,42	—	—	—	—	—
1517	475 076,13	2 240 904,63	—	—	—	—	—

Раздел 3

Сведения о местоположении измененных (уточненных) границ объекта							
1	**2**	**3**	**4**	**5**	**6**	**7**	**8**
1518	475 103,20	2 240 871,83	—	—	—	—	—
1519	475 109,57	2 240 864,11	—	—	—	—	—
1520	475 136,59	2 240 831,37	—	—	—	—	—
1521	475 163,65	2 240 798,58	—	—	—	—	—
1522	475 170,03	2 240 790,85	—	—	—	—	—
1523	475 191,05	2 240 765,38	—	—	—	—	—
1524	475 210,13	2 240 742,26	—	—	—	—	—
1525	475 229,21	2 240 719,14	—	—	—	—	—
1526	475 248,30	2 240 696,01	—	—	—	—	—
1527	475 268,70	2 240 671,29	—	—	—	—	—
1528	475 272,71	2 240 666,43	—	—	—	—	—
1529	475 275,31	2 240 663,28	—	—	—	—	—
1530	475 299,40	2 240 634,09	—	—	—	—	—
1531	475 304,85	2 240 627,48	—	—	—	—	—
1532	475 374,28	2 240 666,20	—	—	—	—	—
1533	475 400,38	2 240 680,69	—	—	—	—	—
1534	475 426,68	2 240 695,29	—	—	—	—	—
1535	475 565,90	2 240 734,57	—	—	—	—	—
1536	475 706,69	2 240 783,19	—	—	—	—	—
1537	475 776,24	2 240 809,53	—	—	—	—	—
1538	475 817,77	2 240 836,88	—	—	—	—	—
1539	475 857,36	2 240 799,26	—	—	—	—	—
1540	475 849,29	2 240 813,95	—	—	—	—	—
1541	475 839,66	2 240 831,48	—	—	—	—	—
1542	475 838,18	2 240 834,18	—	—	—	—	—
1543	475 841,95	2 240 836,25	—	—	—	—	—
1544	475 844,61	2 240 837,71	—	—	—	—	—
1545	475 864,47	2 240 848,63	—	—	—	—	—
1546	475 890,76	2 240 863,07	—	—	—	—	—
1547	475 917,05	2 240 877,52	—	—	—	—	—
1548	475 921,05	2 240 870,25	—	—	—	—	—
1549	475 930,69	2 240 852,70	—	—	—	—	—
1550	475 934,92	2 240 844,99	—	—	—	—	—
1551	475 936,37	2 240 842,37	—	—	—	—	—
1552	475 943,67	2 240 829,08	—	—	—	—	—
1553	475 945,95	2 240 824,94	—	—	—	—	—
1554	475 972,24	2 240 839,38	—	—	—	—	—
1555	475 966,10	2 240 850,56	—	—	—	—	—
1556	475 963,06	2 240 856,08	—	—	—	—	—
1557	475 961,62	2 240 858,70	—	—	—	—	—
1558	475 957,68	2 240 865,88	—	—	—	—	—
1559	475 948,04	2 240 883,43	—	—	—	—	—
1560	475 943,34	2 240 891,97	—	—	—	—	—
1561	475 970,01	2 240 906,31	—	—	—	—	—
1562	475 995,67	2 240 922,08	—	—	—	—	—
1563	476 020,92	2 240 879,10	—	—	—	—	—
1564	476 042,57	2 240 894,12	—	—	—	—	—
1565	476 080,61	2 240 918,33	—	—	—	—	—
1566	476 178,03	2 240 977,03	—	—	—	—	—
1567	476 366,78	2 240 820,58	—	—	—	—	—
1568	476 305,65	2 240 731,11	—	—	—	—	—
1569	476 306,77	2 240 732,85	—	—	—	—	—
1570	476 323,10	2 240 758,47	—	—	—	—	—
1571	476 356,75	2 240 810,68	—	—	—	—	—
1572	476 341,84	2 240 823,39	—	—	—	—	—

Раздел 3

Сведения о местоположении измененных (уточненных) границ объекта							
1	**2**	**3**	**4**	**5**	**6**	**7**	**8**
1573	476 326,14	2 240 836,68	—	—	—	—	—
1574	476 316,58	2 240 844,79	—	—	—	—	—
1575	476 289,13	2 240 868,11	—	—	—	—	—
1576	476 251,88	2 240 848,11	—	—	—	—	—
1577	476 260,57	2 240 823,21	—	—	—	—	—
1578	476 271,65	2 240 791,77	—	—	—	—	—
1579	476 256,88	2 240 776,45	—	—	—	—	—
1580	476 254,82	2 240 774,31	—	—	—	—	—
1581	476 238,71	2 240 757,58	—	—	—	—	—
1582	476 220,35	2 240 738,55	—	—	—	—	—
1583	476 202,23	2 240 719,75	—	—	—	—	—
1584	476 182,39	2 240 698,22	—	—	—	—	—
1585	476 209,36	2 240 676,02	—	—	—	—	—
1586	476 229,45	2 240 658,85	—	—	—	—	—
1587	476 247,82	2 240 642,48	—	—	—	—	—
1588	476 239,97	2 240 630,71	—	—	—	—	—
1589	476 228,52	2 240 613,55	—	—	—	—	—
1590	476 152,29	2 240 674,17	—	—	—	—	—
1591	476 129,26	2 240 650,17	—	—	—	—	—
1592	476 238,75	2 240 587,88	—	—	—	—	—
1593	476 239,67	2 240 590,98	—	—	—	—	—
1594	476 237,45	2 240 604,58	—	—	—	—	—
1595	476 269,08	2 240 668,67	—	—	—	—	—
1596	476 282,11	2 240 685,60	—	—	—	—	—
1597	476 297,93	2 240 711,95	—	—	—	—	—
1598	476 310,97	2 240 732,76	—	—	—	—	—
1599	476 327,62	2 240 756,07	—	—	—	—	—
1600	476 342,60	2 240 776,88	—	—	—	—	—
1601	476 353,97	2 240 797,13	—	—	—	—	—
1602	476 370,00	2 240 820,16	—	—	—	—	—
1603	476 375,80	2 240 826,15	—	—	—	—	—
1432	476 390,77	2 240 846,17	—	—	—	—	—
62:00-7.10(5)							
1604	477 037,40	2 241 523,94	—	—	—	—	—
1605	477 037,87	2 241 557,83	—	—	—	—	—
1606	477 044,42	2 241 593,35	—	—	—	—	—
1607	477 055,63	2 241 643,13	—	—	—	—	—
1608	477 067,30	2 241 682,67	—	—	—	—	—
1609	477 138,02	2 241 831,27	—	—	—	—	—
1610	477 136,13	2 241 937,90	—	—	—	—	—
1611	477 074,86	2 241 968,29	—	—	—	—	—
1612	477 021,40	2 242 000,59	—	—	—	—	—
1613	476 895,90	2 242 056,33	—	—	—	—	—
1614	476 301,10	2 242 080,90	—	—	—	—	—
1615	476 292,40	2 242 044,40	—	—	—	—	—
1616	476 383,76	2 241 955,29	—	—	—	—	—
1617	476 495,80	2 241 820,38	—	—	—	—	—
1618	476 322,52	2 241 687,25	—	—	—	—	—
1619	476 325,28	2 241 684,67	—	—	—	—	—
1620	476 342,99	2 241 670,67	—	—	—	—	—
1621	476 365,78	2 241 637,50	—	—	—	—	—
1622	476 355,52	2 241 607,69	—	—	—	—	—
1623	476 328,20	2 241 578,47	—	—	—	—	—
1624	476 322,24	2 241 570,25	—	—	—	—	—
1625	476 249,43	2 241 494,41	—	—	—	—	—

Раздел 3

Сведения о местоположении измененных (уточненных) границ объекта							
1	**2**	**3**	**4**	**5**	**6**	**7**	**8**
1626	476 254,75	2 241 485,51	—	—	—	—	—
1627	476 283,48	2 241 459,43	—	—	—	—	—
1628	476 305,69	2 241 439,26	—	—	—	—	—
1629	476 353,39	2 241 387,07	—	—	—	—	—
1630	476 355,48	2 241 388,48	—	—	—	—	—
1631	476 381,14	2 241 404,77	—	—	—	—	—
1632	476 477,56	2 241 431,82	—	—	—	—	—
1633	476 478,60	2 241 408,41	—	—	—	—	—
1634	476 475,09	2 241 393,53	—	—	—	—	—
1635	476 468,54	2 241 365,99	—	—	—	—	—
1636	476 506,45	2 241 324,21	—	—	—	—	—
1637	476 526,08	2 241 341,44	—	—	—	—	—
1638	476 534,72	2 241 334,58	—	—	—	—	—
1639	476 545,27	2 241 326,54	—	—	—	—	—
1640	476 579,40	2 241 281,09	—	—	—	—	—
1641	476 559,63	2 241 265,79	—	—	—	—	—
1642	476 584,11	2 241 234,16	—	—	—	—	—
1643	476 603,89	2 241 249,46	—	—	—	—	—
1644	476 623,66	2 241 264,77	—	—	—	—	—
1645	476 643,42	2 241 280,09	—	—	—	—	—
1646	476 663,19	2 241 295,39	—	—	—	—	—
1647	476 672,73	2 241 295,07	—	—	—	—	—
1648	476 700,40	2 241 316,50	—	—	—	—	—
1649	476 708,60	2 241 393,11	—	—	—	—	—
1650	476 708,60	2 241 410,82	—	—	—	—	—
1651	476 716,80	2 241 422,87	—	—	—	—	—
1652	476 713,55	2 241 442,60	—	—	—	—	—
1653	476 698,75	2 241 440,16	—	—	—	—	—
1654	476 690,88	2 241 436,70	—	—	—	—	—
1655	476 677,90	2 241 427,19	—	—	—	—	—
1656	476 618,57	2 241 478,22	—	—	—	—	—
1657	476 643,73	2 241 507,47	—	—	—	—	—
1658	476 628,65	2 241 518,85	—	—	—	—	—
1659	476 613,58	2 241 530,23	—	—	—	—	—
1660	476 606,44	2 241 535,84	—	—	—	—	—
1661	476 597,09	2 241 547,63	—	—	—	—	—
1662	476 621,28	2 241 577,56	—	—	—	—	—
1663	476 627,57	2 241 586,22	—	—	—	—	—
1664	476 662,88	2 241 630,82	—	—	—	—	—
1665	476 683,58	2 241 648,70	—	—	—	—	—
1666	476 708,61	2 241 627,26	—	—	—	—	—
1667	476 772,57	2 241 585,25	—	—	—	—	—
1668	476 795,55	2 241 583,52	—	—	—	—	—
1669	476 834,40	2 241 585,16	—	—	—	—	—
1670	476 841,31	2 241 558,14	—	—	—	—	—
1671	476 822,80	2 241 553,53	—	—	—	—	—
1672	476 827,85	2 241 535,96	—	—	—	—	—
1673	476 830,18	2 241 536,67	—	—	—	—	—
1674	476 844,53	2 241 509,58	—	—	—	—	—
1675	476 860,72	2 241 514,93	—	—	—	—	—
1676	476 864,73	2 241 503,38	—	—	—	—	—
1677	477 006,11	2 241 520,21	—	—	—	—	—
1604	477 037,40	2 241 523,94	—	—	—	—	—
62:00-7.10(6)							
1678	478 812,18	2 241 267,35	—	—	—	—	—

Раздел 3

Сведения о местоположении измененных (уточненных) границ объекта							
1	**2**	**3**	**4**	**5**	**6**	**7**	**8**
1679	478 673,47	2 241 465,58	—	—	—	—	—
1680	478 592,51	2 241 626,06	—	—	—	—	—
1681	478 555,90	2 241 671,57	—	—	—	—	—
1682	478 544,74	2 241 666,92	—	—	—	—	—
1683	478 558,15	2 241 613,64	—	—	—	—	—
1684	478 458,05	2 241 580,17	—	—	—	—	—
1685	478 413,56	2 241 572,09	—	—	—	—	—
1686	478 407,53	2 241 569,97	—	—	—	—	—
1687	478 358,45	2 241 547,68	—	—	—	—	—
1688	478 346,40	2 241 583,28	—	—	—	—	—
1689	478 340,31	2 241 599,56	—	—	—	—	—
1690	478 323,71	2 241 592,78	—	—	—	—	—
1691	478 320,45	2 241 594,82	—	—	—	—	—
1692	478 317,63	2 241 610,49	—	—	—	—	—
1693	478 316,60	2 241 615,19	—	—	—	—	—
1694	478 315,28	2 241 620,40	—	—	—	—	—
1695	478 314,14	2 241 625,53	—	—	—	—	—
1696	478 312,79	2 241 630,71	—	—	—	—	—
1697	478 311,39	2 241 636,53	—	—	—	—	—
1698	478 310,26	2 241 641,52	—	—	—	—	—
1699	478 309,19	2 241 646,51	—	—	—	—	—
1700	478 309,35	2 241 648,41	—	—	—	—	—
1701	478 304,32	2 241 647,75	—	—	—	—	—
1702	478 299,56	2 241 647,13	—	—	—	—	—
1703	478 294,83	2 241 646,55	—	—	—	—	—
1704	478 289,84	2 241 646,13	—	—	—	—	—
1705	478 285,04	2 241 645,19	—	—	—	—	—
1706	478 280,32	2 241 644,66	—	—	—	—	—
1707	478 268,54	2 241 644,46	—	—	—	—	—
1708	478 262,52	2 241 643,70	—	—	—	—	—
1709	478 261,68	2 241 637,04	—	—	—	—	—
1710	478 260,99	2 241 630,08	—	—	—	—	—
1711	478 257,52	2 241 630,42	—	—	—	—	—
1712	478 254,13	2 241 630,76	—	—	—	—	—
1713	478 187,39	2 241 621,89	—	—	—	—	—
1714	478 187,39	2 241 649,81	—	—	—	—	—
1715	478 170,00	2 241 672,05	—	—	—	—	—
1716	478 169,69	2 241 732,32	—	—	—	—	—
1717	478 173,69	2 241 772,84	—	—	—	—	—
1718	478 130,19	2 241 781,68	—	—	—	—	—
1719	478 126,13	2 241 752,11	—	—	—	—	—
1720	478 113,23	2 241 679,20	—	—	—	—	—
1721	478 102,32	2 241 641,37	—	—	—	—	—
1722	478 094,80	2 241 627,94	—	—	—	—	—
1723	478 059,87	2 241 596,25	—	—	—	—	—
1724	478 054,61	2 241 584,20	—	—	—	—	—
1725	478 040,14	2 241 519,64	—	—	—	—	—
1726	477 954,05	2 241 341,27	—	—	—	—	—
1727	477 954,66	2 241 335,45	—	—	—	—	—
1728	477 958,04	2 241 314,52	—	—	—	—	—
1729	477 957,46	2 241 296,83	—	—	—	—	—
1730	477 950,01	2 241 266,12	—	—	—	—	—
1731	477 984,83	2 241 229,72	—	—	—	—	—
1732	477 989,23	2 241 225,12	—	—	—	—	—
1733	478 005,00	2 241 208,64	—	—	—	—	—

Раздел 3

Сведения о местоположении измененных (уточненных) границ объекта							
1	**2**	**3**	**4**	**5**	**6**	**7**	**8**
1734	478 089,16	2 241 167,79	—	—	—	—	—
1735	478 138,82	2 241 207,59	—	—	—	—	—
1736	478 126,32	2 241 242,05	—	—	—	—	—
1737	478 178,61	2 241 257,53	—	—	—	—	—
1738	478 190,46	2 241 234,27	—	—	—	—	—
1739	478 390,99	2 241 162,54	—	—	—	—	—
1740	478 403,26	2 241 252,79	—	—	—	—	—
1741	478 491,99	2 241 275,02	—	—	—	—	—
1742	478 686,40	2 241 161,47	—	—	—	—	—
1678	478 812,18	2 241 267,35	—	—	—	—	—
62:00-7.10(7)							
1743	480 800,30	2 246 728,36	—	—	—	—	—
1744	480 799,46	2 246 774,88	—	—	—	—	—
1745	480 798,62	2 246 821,40	—	—	—	—	—
1746	480 871,91	2 246 901,30	—	—	—	—	—
1747	480 902,73	2 246 998,68	—	—	—	—	—
1748	481 147,20	2 247 030,04	—	—	—	—	—
1749	481 132,52	2 247 065,76	—	—	—	—	—
1750	481 132,56	2 247 070,68	—	—	—	—	—
1751	481 128,29	2 247 076,05	—	—	—	—	—
1752	481 016,67	2 247 347,72	—	—	—	—	—
1753	481 016,15	2 247 348,57	—	—	—	—	—
1754	480 962,65	2 247 351,43	—	—	—	—	—
1755	480 936,51	2 247 336,70	—	—	—	—	—
1756	480 936,06	2 247 337,50	—	—	—	—	—
1757	480 921,36	2 247 329,21	—	—	—	—	—
1758	480 754,78	2 247 254,99	—	—	—	—	—
1759	480 747,90	2 247 251,30	—	—	—	—	—
1760	480 733,42	2 247 246,42	—	—	—	—	—
1761	480 687,94	2 247 231,10	—	—	—	—	—
1762	480 622,83	2 247 189,71	—	—	—	—	—
1763	480 544,15	2 247 122,65	—	—	—	—	—
1764	480 531,51	2 247 111,51	—	—	—	—	—
1765	480 600,28	2 247 058,97	—	—	—	—	—
1766	480 604,75	2 247 039,89	—	—	—	—	—
1767	480 611,77	2 247 010,80	—	—	—	—	—
1768	480 610,57	2 247 004,43	—	—	—	—	—
1769	480 602,50	2 247 002,81	—	—	—	—	—
1770	480 593,01	2 246 969,48	—	—	—	—	—
1771	480 554,41	2 246 927,27	—	—	—	—	—
1772	480 478,01	2 246 798,04	—	—	—	—	—
1773	480 475,07	2 246 795,49	—	—	—	—	—
1774	480 470,77	2 246 790,26	—	—	—	—	—
1775	480 411,19	2 246 781,52	—	—	—	—	—
1776	480 321,25	2 246 580,10	—	—	—	—	—
1777	480 337,66	2 246 570,89	—	—	—	—	—
1778	480 338,89	2 246 569,35	—	—	—	—	—
1779	480 354,20	2 246 555,79	—	—	—	—	—
1780	480 366,09	2 246 554,94	—	—	—	—	—
1781	480 380,25	2 246 546,99	—	—	—	—	—
1782	480 427,72	2 246 446,27	—	—	—	—	—
1783	480 554,21	2 246 519,51	—	—	—	—	—
1784	480 532,87	2 246 544,86	—	—	—	—	—
1785	480 669,00	2 246 698,87	—	—	—	—	—
1786	480 725,79	2 246 762,44	—	—	—	—	—

Раздел 3

Сведения о местоположении измененных (уточненных) границ объекта							
1	**2**	**3**	**4**	**5**	**6**	**7**	**8**
1743	480 800,30	2 246 728,36	—	—	—	—	—
62:00-7.10(8)							
1787	479 655,11	2 241 189,54	—	—	—	—	—
1788	479 670,85	2 241 407,62	—	—	—	—	—
1789	479 631,87	2 241 433,25	—	—	—	—	—
1790	479 442,78	2 241 569,65	—	—	—	—	—
1791	479 437,31	2 241 715,45	—	—	—	—	—
1792	479 437,12	2 241 740,10	—	—	—	—	—
1793	479 389,84	2 241 671,87	—	—	—	—	—
1794	479 334,96	2 241 716,63	—	—	—	—	—
1795	479 324,11	2 241 725,49	—	—	—	—	—
1796	479 297,63	2 241 747,09	—	—	—	—	—
1797	479 216,86	2 241 812,98	—	—	—	—	—
1798	479 178,81	2 241 857,85	—	—	—	—	—
1799	479 163,48	2 241 876,14	—	—	—	—	—
1800	479 151,89	2 241 889,99	—	—	—	—	—
1801	479 248,32	2 241 694,96	—	—	—	—	—
1802	479 425,06	2 241 189,56	—	—	—	—	—
1787	479 655,11	2 241 189,54	—	—	—	—	—
62:00-7.10(9)							
1803	475 138,41	2 246 049,65	—	—	—	—	—
1804	475 155,41	2 246 096,49	—	—	—	—	—
1805	475 122,82	2 246 097,30	—	—	—	—	—
1806	475 118,79	2 246 105,89	—	—	—	—	—
1807	475 117,85	2 246 120,85	—	—	—	—	—
1808	475 163,38	2 246 118,74	—	—	—	—	—
1809	475 172,38	2 246 311,99	—	—	—	—	—
1810	475 122,78	2 246 431,32	—	—	—	—	—
1811	475 083,47	2 246 416,05	—	—	—	—	—
1812	475 030,99	2 246 355,00	—	—	—	—	—
1813	475 007,33	2 246 299,83	—	—	—	—	—
1814	474 997,99	2 246 279,91	—	—	—	—	—
1815	474 988,64	2 246 260,00	—	—	—	—	—
1816	474 979,30	2 246 240,08	—	—	—	—	—
1817	474 969,95	2 246 220,16	—	—	—	—	—
1818	474 960,61	2 246 200,25	—	—	—	—	—
1819	474 951,26	2 246 180,33	—	—	—	—	—
1820	474 941,92	2 246 160,41	—	—	—	—	—
1821	474 919,11	2 246 065,62	—	—	—	—	—
1822	474 938,30	2 246 024,42	—	—	—	—	—
1823	474 957,49	2 245 983,22	—	—	—	—	—
1824	474 966,06	2 245 965,60	—	—	—	—	—
1803	475 138,41	2 246 049,65	—	—	—	—	—
62:00-7.10(10)							
1825	479 131,80	2 242 036,26	—	—	—	—	—
1826	479 144,73	2 242 058,35	—	—	—	—	—
1827	479 182,42	2 242 091,19	—	—	—	—	—
1828	479 220,13	2 242 124,03	—	—	—	—	—
1829	479 257,85	2 242 156,86	—	—	—	—	—
1830	479 262,19	2 242 193,28	—	—	—	—	—
1831	479 245,45	2 242 190,66	—	—	—	—	—
1832	479 168,49	2 242 185,21	—	—	—	—	—
1833	479 169,11	2 242 191,62	—	—	—	—	—
1834	479 167,10	2 242 212,44	—	—	—	—	—
1835	479 157,69	2 242 229,91	—	—	—	—	—

Раздел 3

Сведения о местоположении измененных (уточненных) границ объекта							
1	**2**	**3**	**4**	**5**	**6**	**7**	**8**
1836	479 141,57	2 242 249,39	—	—	—	—	—
1837	479 124,44	2 242 270,48	—	—	—	—	—
1838	479 115,50	2 242 262,62	—	—	—	—	—
1839	479 100,25	2 242 281,42	—	—	—	—	—
1840	479 072,72	2 242 269,98	—	—	—	—	—
1841	479 067,87	2 242 286,54	—	—	—	—	—
1842	479 065,74	2 242 297,37	—	—	—	—	—
1843	479 053,13	2 242 362,21	—	—	—	—	—
1844	479 065,08	2 242 381,50	—	—	—	—	—
1845	479 057,90	2 242 446,04	—	—	—	—	—
1846	479 034,88	2 242 456,06	—	—	—	—	—
1847	479 025,51	2 242 504,25	—	—	—	—	—
1848	479 003,53	2 242 486,84	—	—	—	—	—
1849	478 988,94	2 242 475,26	—	—	—	—	—
1850	478 877,83	2 242 387,15	—	—	—	—	—
1851	478 865,90	2 242 388,13	—	—	—	—	—
1852	478 843,28	2 242 366,98	—	—	—	—	—
1853	478 840,41	2 242 364,30	—	—	—	—	—
1854	478 837,76	2 242 361,64	—	—	—	—	—
1855	478 879,83	2 242 296,97	—	—	—	—	—
1856	478 943,74	2 242 234,13	—	—	—	—	—
1825	479 131,80	2 242 036,26	—	—	—	—	—
62:00-7.10(11)							
1857	480 223,21	2 244 455,49	—	—	—	—	—
1858	480 248,36	2 244 538,48	—	—	—	—	—
1859	480 260,24	2 244 595,18	—	—	—	—	—
1860	480 261,25	2 244 598,41	—	—	—	—	—
1861	480 195,78	2 244 611,18	—	—	—	—	—
1862	480 018,52	2 244 613,46	—	—	—	—	—
1863	479 980,10	2 244 527,46	—	—	—	—	—
1864	479 966,33	2 244 492,86	—	—	—	—	—
1865	479 989,36	2 244 490,39	—	—	—	—	—
1866	480 151,47	2 244 469,17	—	—	—	—	—
1867	480 186,26	2 244 461,79	—	—	—	—	—
1857	480 223,21	2 244 455,49	—	—	—	—	—
62:00-7.10(12)							
1868	476 090,02	2 240 797,22	—	—	—	—	—
1869	476 111,41	2 240 816,65	—	—	—	—	—
1870	476 132,30	2 240 835,62	—	—	—	—	—
1871	476 154,74	2 240 856,00	—	—	—	—	—
1872	476 178,86	2 240 877,91	—	—	—	—	—
1873	476 206,65	2 240 903,16	—	—	—	—	—
1874	476 213,83	2 240 909,68	—	—	—	—	—
1875	476 202,12	2 240 941,50	—	—	—	—	—
1876	476 181,92	2 240 958,20	—	—	—	—	—
1877	476 172,88	2 240 953,56	—	—	—	—	—
1878	476 141,59	2 240 937,50	—	—	—	—	—
1879	476 112,84	2 240 921,50	—	—	—	—	—
1880	476 086,87	2 240 907,04	—	—	—	—	—
1881	476 084,52	2 240 905,30	—	—	—	—	—
1882	476 061,51	2 240 887,42	—	—	—	—	—
1883	476 039,52	2 240 869,72	—	—	—	—	—
1884	476 019,44	2 240 852,68	—	—	—	—	—
1885	475 998,35	2 240 834,87	—	—	—	—	—
1886	475 978,38	2 240 818,04	—	—	—	—	—

Раздел 3

Сведения о местоположении измененных (уточненных) границ объекта							
1	**2**	**3**	**4**	**5**	**6**	**7**	**8**
1887	475 958,75	2 240 801,48	—	—	—	—	—
1888	475 939,04	2 240 784,34	—	—	—	—	—
1889	475 904,76	2 240 754,16	—	—	—	—	—
1890	475 939,00	2 240 721,64	—	—	—	—	—
1891	475 972,16	2 240 690,15	—	—	—	—	—
1892	476 013,73	2 240 727,89	—	—	—	—	—
1893	476 033,23	2 240 745,63	—	—	—	—	—
1894	476 050,99	2 240 761,75	—	—	—	—	—
1895	476 069,27	2 240 778,72	—	—	—	—	—
1868	476 090,02	2 240 797,22	—	—	—	—	—
62:00-7.10(13)							
1896	476 201,12	2 240 740,27	—	—	—	—	—
1897	476 219,86	2 240 759,79	—	—	—	—	—
1898	476 238,86	2 240 779,62	—	—	—	—	—
1899	476 254,59	2 240 796,01	—	—	—	—	—
1900	476 238,02	2 240 842,43	—	—	—	—	—
1901	476 219,40	2 240 894,57	—	—	—	—	—
1902	476 192,52	2 240 870,12	—	—	—	—	—
1903	476 171,61	2 240 851,08	—	—	—	—	—
1904	476 151,77	2 240 833,02	—	—	—	—	—
1905	476 132,33	2 240 815,33	—	—	—	—	—
1906	476 113,12	2 240 797,85	—	—	—	—	—
1907	476 094,10	2 240 780,51	—	—	—	—	—
1908	476 071,35	2 240 759,82	—	—	—	—	—
1909	476 048,50	2 240 739,01	—	—	—	—	—
1910	476 027,21	2 240 719,71	—	—	—	—	—
1911	476 006,41	2 240 700,74	—	—	—	—	—
1912	475 983,28	2 240 679,69	—	—	—	—	—
1913	476 014,86	2 240 649,60	—	—	—	—	—
1914	476 049,98	2 240 616,24	—	—	—	—	—
1915	476 071,93	2 240 650,38	—	—	—	—	—
1916	476 087,42	2 240 673,93	—	—	—	—	—
1917	476 100,45	2 240 686,19	—	—	—	—	—
1918	476 131,50	2 240 714,78	—	—	—	—	—
1919	476 174,48	2 240 727,23	—	—	—	—	—
1920	476 185,62	2 240 724,10	—	—	—	—	—
1896	476 201,12	2 240 740,27	—	—	—	—	—
62:00-7.10(14)							
1921	478 116,67	2 245 237,33	—	—	—	—	—
1922	478 055,34	2 245 164,93	—	—	—	—	—
1923	478 031,34	2 245 183,75	—	—	—	—	—
1924	478 006,27	2 245 154,24	—	—	—	—	—
1925	477 995,93	2 245 141,53	—	—	—	—	—
1926	478 044,18	2 245 098,57	—	—	—	—	—
1927	478 046,75	2 245 098,61	—	—	—	—	—
1928	478 051,14	2 245 094,50	—	—	—	—	—
1929	478 055,68	2 245 090,30	—	—	—	—	—
1930	478 096,09	2 245 133,63	—	—	—	—	—
1931	478 203,69	2 245 249,95	—	—	—	—	—
1932	478 125,69	2 245 320,31	—	—	—	—	—
1933	478 057,43	2 245 381,48	—	—	—	—	—
1934	478 056,99	2 245 389,51	—	—	—	—	—
1935	478 022,77	2 245 404,51	—	—	—	—	—
1936	478 019,92	2 245 398,38	—	—	—	—	—
1937	478 018,08	2 245 394,42	—	—	—	—	—

Раздел 3

Сведения о местоположении измененных (уточненных) границ объекта							
1	**2**	**3**	**4**	**5**	**6**	**7**	**8**
1938	478 009,49	2 245 398,16	—	—	—	—	—
1939	477 999,46	2 245 380,04	—	—	—	—	—
1940	477 989,04	2 245 359,71	—	—	—	—	—
1941	478 000,48	2 245 354,34	—	—	—	—	—
1942	478 003,14	2 245 355,42	—	—	—	—	—
1943	478 016,26	2 245 349,83	—	—	—	—	—
1944	478 012,48	2 245 338,86	—	—	—	—	—
1945	478 025,12	2 245 310,29	—	—	—	—	—
1946	478 028,08	2 245 306,52	—	—	—	—	—
1947	478 025,53	2 245 303,61	—	—	—	—	—
1948	478 023,26	2 245 298,81	—	—	—	—	—
1949	478 032,40	2 245 284,58	—	—	—	—	—
1950	478 041,16	2 245 283,54	—	—	—	—	—
1951	478 047,38	2 245 286,10	—	—	—	—	—
1952	478 076,21	2 245 272,20	—	—	—	—	—
1921	478 116,67	2 245 237,33	—	—	—	—	—
62:00-7.10(15)							
1953	477 978,98	2 245 007,77	—	—	—	—	—
1954	477 973,52	2 245 012,80	—	—	—	—	—
1955	477 969,93	2 245 016,13	—	—	—	—	—
1956	477 962,15	2 245 024,57	—	—	—	—	—
1957	477 842,99	2 245 128,42	—	—	—	—	—
1958	477 829,81	2 245 141,17	—	—	—	—	—
1959	477 810,42	2 245 142,85	—	—	—	—	—
1960	477 797,68	2 245 137,16	—	—	—	—	—
1961	477 783,51	2 245 149,66	—	—	—	—	—
1962	477 781,05	2 245 131,68	—	—	—	—	—
1963	477 759,39	2 245 086,95	—	—	—	—	—
1964	477 754,63	2 245 085,85	—	—	—	—	—
1965	477 912,55	2 244 943,17	—	—	—	—	—
1966	477 916,32	2 244 940,44	—	—	—	—	—
1953	477 978,98	2 245 007,77	—	—	—	—	—
62:00-7.10(16)							
1967	478 137,92	2 245 974,49	—	—	—	—	—
1968	478 141,10	2 245 978,49	—	—	—	—	—
1969	478 144,70	2 245 982,85	—	—	—	—	—
1970	478 150,51	2 245 989,90	—	—	—	—	—
1971	478 156,28	2 245 996,97	—	—	—	—	—
1972	478 161,20	2 246 002,98	—	—	—	—	—
1973	478 166,69	2 246 009,46	—	—	—	—	—
1974	478 173,92	2 246 018,23	—	—	—	—	—
1975	478 181,22	2 246 027,14	—	—	—	—	—
1976	478 184,75	2 246 031,39	—	—	—	—	—
1977	478 188,82	2 246 035,87	—	—	—	—	—
1978	478 189,31	2 246 036,95	—	—	—	—	—
1979	478 190,72	2 246 038,55	—	—	—	—	—
1980	478 197,80	2 246 046,83	—	—	—	—	—
1981	478 200,26	2 246 049,73	—	—	—	—	—
1982	478 216,50	2 246 057,77	—	—	—	—	—
1983	478 234,96	2 246 080,96	—	—	—	—	—
1984	478 243,61	2 246 095,45	—	—	—	—	—
1985	478 203,81	2 246 127,70	—	—	—	—	—
1986	478 203,35	2 246 119,36	—	—	—	—	—
1987	478 188,05	2 246 100,60	—	—	—	—	—
1988	478 186,66	2 246 099,48	—	—	—	—	—

Раздел 3

Сведения о местоположении измененных (уточненных) границ объекта							
1	**2**	**3**	**4**	**5**	**6**	**7**	**8**
1989	478 184,79	2 246 098,39	—	—	—	—	—
1990	478 178,37	2 246 090,56	—	—	—	—	—
1991	478 173,95	2 246 094,43	—	—	—	—	—
1992	478 169,67	2 246 097,77	—	—	—	—	—
1993	478 157,65	2 246 107,87	—	—	—	—	—
1994	478 146,72	2 246 117,05	—	—	—	—	—
1995	478 142,48	2 246 120,02	—	—	—	—	—
1996	478 144,07	2 246 121,96	—	—	—	—	—
1997	478 138,91	2 246 126,44	—	—	—	—	—
1998	478 128,14	2 246 134,58	—	—	—	—	—
1999	478 123,93	2 246 129,11	—	—	—	—	—
2000	478 120,01	2 246 132,13	—	—	—	—	—
2001	478 114,84	2 246 136,12	—	—	—	—	—
2002	478 110,25	2 246 140,09	—	—	—	—	—
2003	478 106,27	2 246 143,42	—	—	—	—	—
2004	478 093,67	2 246 154,85	—	—	—	—	—
2005	478 089,26	2 246 158,76	—	—	—	—	—
2006	478 084,47	2 246 163,00	—	—	—	—	—
2007	478 080,27	2 246 166,72	—	—	—	—	—
2008	478 076,59	2 246 169,99	—	—	—	—	—
2009	478 073,74	2 246 163,78	—	—	—	—	—
2010	478 070,43	2 246 159,54	—	—	—	—	—
2011	478 064,96	2 246 164,09	—	—	—	—	—
2012	478 064,10	2 246 163,02	—	—	—	—	—
2013	478 050,56	2 246 175,00	—	—	—	—	—
2014	478 047,08	2 246 171,13	—	—	—	—	—
2015	478 046,54	2 246 170,50	—	—	—	—	—
2016	478 042,96	2 246 166,33	—	—	—	—	—
2017	478 039,35	2 246 162,25	—	—	—	—	—
2018	478 006,13	2 246 123,09	—	—	—	—	—
2019	478 005,51	2 246 122,36	—	—	—	—	—
2020	478 017,68	2 246 114,28	—	—	—	—	—
2021	478 021,46	2 246 111,68	—	—	—	—	—
2022	478 030,46	2 246 105,98	—	—	—	—	—
2023	478 036,12	2 246 102,46	—	—	—	—	—
2024	478 040,82	2 246 099,40	—	—	—	—	—
2025	478 044,45	2 246 097,00	—	—	—	—	—
2026	478 047,81	2 246 093,92	—	—	—	—	—
2027	478 051,46	2 246 091,63	—	—	—	—	—
2028	478 051,49	2 246 091,67	—	—	—	—	—
2029	478 051,92	2 246 091,41	—	—	—	—	—
2030	478 055,60	2 246 089,08	—	—	—	—	—
2031	478 059,88	2 246 086,39	—	—	—	—	—
2032	478 075,37	2 246 076,65	—	—	—	—	—
2033	478 095,06	2 246 063,43	—	—	—	—	—
2034	478 099,77	2 246 060,42	—	—	—	—	—
2035	478 100,30	2 246 061,25	—	—	—	—	—
2036	478 105,29	2 246 058,03	—	—	—	—	—
2037	478 104,76	2 246 057,19	—	—	—	—	—
2038	478 112,24	2 246 052,35	—	—	—	—	—
2039	478 116,38	2 246 049,65	—	—	—	—	—
2040	478 120,86	2 246 046,73	—	—	—	—	—
2041	478 125,03	2 246 043,83	—	—	—	—	—
2042	478 142,05	2 246 033,07	—	—	—	—	—
2043	478 141,62	2 246 032,83	—	—	—	—	—

Раздел 3

Сведения о местоположении измененных (уточненных) границ объекта							
1	**2**	**3**	**4**	**5**	**6**	**7**	**8**
2044	478 135,09	2 246 024,82	—	—	—	—	—
2045	478 134,66	2 246 024,21	—	—	—	—	—
2046	478 134,02	2 246 024,69	—	—	—	—	—
2047	478 123,94	2 246 011,73	—	—	—	—	—
2048	478 120,64	2 246 008,52	—	—	—	—	—
2049	478 118,18	2 246 005,32	—	—	—	—	—
2050	478 115,16	2 246 000,11	—	—	—	—	—
2051	478 118,77	2 245 997,27	—	—	—	—	—
2052	478 116,60	2 245 994,31	—	—	—	—	—
2053	478 133,22	2 245 978,37	—	—	—	—	—
1967	478 137,92	2 245 974,49	—	—	—	—	—
62:00-7.10(17)							
2054	479 503,24	2 242 898,52	—	—	—	—	—
2055	479 478,40	2 242 939,08	—	—	—	—	—
2056	479 465,16	2 242 960,56	—	—	—	—	—
2057	479 459,22	2 242 955,34	—	—	—	—	—
2058	479 449,94	2 242 947,18	—	—	—	—	—
2059	479 411,77	2 242 863,61	—	—	—	—	—
2060	479 411,97	2 242 858,80	—	—	—	—	—
2061	479 413,98	2 242 855,14	—	—	—	—	—
2062	479 419,76	2 242 849,30	—	—	—	—	—
2063	479 421,12	2 242 850,21	—	—	—	—	—
2064	479 444,68	2 242 883,12	—	—	—	—	—
2065	479 452,63	2 242 891,93	—	—	—	—	—
2066	479 468,75	2 242 904,55	—	—	—	—	—
2067	479 489,21	2 242 885,12	—	—	—	—	—
2054	479 503,24	2 242 898,52	—	—	—	—	—
62:00-7.10(18)							
2068	479 285,40	2 247 483,32	—	—	—	—	—
2069	479 271,39	2 247 491,05	—	—	—	—	—
2070	479 251,88	2 247 464,58	—	—	—	—	—
2071	479 244,88	2 247 459,69	—	—	—	—	—
2072	479 254,23	2 247 445,95	—	—	—	—	—
2068	479 285,40	2 247 483,32	—	—	—	—	—
ЗУ1(1)							
н1	—	—	480 799,46	2 246 774,88	Картометрический метод	2,50	—
н2	—	—	480 798,62	2 246 821,40	Картометрический метод	2,50	—
н3	—	—	480 799,50	2 246 822,37	Картометрический метод	2,50	—
н4	—	—	480 799,29	2 246 828,94	Картометрический метод	2,50	—
н5	—	—	480 872,00	2 246 909,72	Картометрический метод	2,50	—
н6	—	—	480 877,19	2 246 919,18	Картометрический метод	2,50	—
н7	—	—	480 883,25	2 246 937,29	Картометрический метод	2,50	—
н8	—	—	480 880,12	2 246 951,96	Картометрический метод	2,50	—
н9	—	—	480 887,78	2 247 004,56	Картометрический метод	2,50	—
н10	—	—	481 145,49	2 247 034,18	Картометрический метод	2,50	—
н11	—	—	481 143,10	2 247 040,01	Картометрический метод	2,50	—

Раздел 3

Сведения о местоположении измененных (уточненных) границ объекта							
1	**2**	**3**	**4**	**5**	**6**	**7**	**8**
н12	—	—	481 132,44	2 247 053,85	Картометрический метод	2,50	—
н13	—	—	481 132,52	2 247 065,76	Картометрический метод	2,50	—
н14	—	—	481 132,56	2 247 070,68	Картометрический метод	2,50	—
н15	—	—	481 128,29	2 247 076,05	Картометрический метод	2,50	—
н16	—	—	481 117,80	2 247 089,27	Картометрический метод	2,50	—
н17	—	—	481 105,13	2 247 089,32	Картометрический метод	2,50	—
н18	—	—	481 082,31	2 247 118,94	Картометрический метод	2,50	—
н19	—	—	481 082,40	2 247 134,67	Картометрический метод	2,50	—
н20	—	—	481 078,58	2 247 139,49	Картометрический метод	2,50	—
н21	—	—	481 066,43	2 247 139,56	Картометрический метод	2,50	—
н22	—	—	481 052,47	2 247 157,69	Картометрический метод	2,50	—
н23	—	—	481 094,73	2 247 157,60	Картометрический метод	2,50	—
н24	—	—	481 081,46	2 247 189,92	Картометрический метод	2,50	—
н25	—	—	481 071,85	2 247 213,32	Картометрический метод	2,50	—
н26	—	—	481 062,02	2 247 237,22	Картометрический метод	2,50	—
н27	—	—	481 050,22	2 247 265,94	Картометрический метод	2,50	—
н28	—	—	481 034,50	2 247 256,86	Картометрический метод	2,50	—
н29	—	—	481 005,59	2 247 240,17	Картометрический метод	2,50	—
н30	—	—	481 012,94	2 247 219,61	Картометрический метод	2,50	—
н31	—	—	481 020,05	2 247 199,78	Картометрический метод	2,50	—
н32	—	—	480 982,49	2 247 248,55	Картометрический метод	2,50	—
н33	—	—	480 985,70	2 247 251,47	Картометрический метод	2,50	—
н34	—	—	480 986,57	2 247 249,98	Картометрический метод	2,50	—
н35	—	—	481 038,54	2 247 279,98	Картометрический метод	2,50	—
н36	—	—	481 013,55	2 247 323,28	Картометрический метод	2,50	—
н37	—	—	480 987,56	2 247 308,28	Картометрический метод	2,50	—
н38	—	—	480 987,12	2 247 308,03	Картометрический метод	2,50	—
н39	—	—	480 962,65	2 247 351,43	Картометрический метод	2,50	—
н40	—	—	480 936,51	2 247 336,70	Картометрический метод	2,50	—

Раздел 3

Сведения о местоположении измененных (уточненных) границ объекта							
1	**2**	**3**	**4**	**5**	**6**	**7**	**8**
н41	—	—	480 936,06	2 247 337,50	Картометрический метод	2,50	—
н42	—	—	480 921,36	2 247 329,21	Картометрический метод	2,50	—
н43	—	—	480 754,78	2 247 254,99	Картометрический метод	2,50	—
н44	—	—	480 747,90	2 247 251,30	Картометрический метод	2,50	—
н45	—	—	480 733,42	2 247 246,42	Картометрический метод	2,50	—
н46	—	—	480 687,94	2 247 231,10	Картометрический метод	2,50	—
н47	—	—	480 622,83	2 247 189,71	Картометрический метод	2,50	—
н48	—	—	480 544,15	2 247 122,65	Картометрический метод	2,50	—
н49	—	—	480 541,48	2 247 120,87	Картометрический метод	2,50	—
н50	—	—	480 531,51	2 247 111,51	Картометрический метод	2,50	—
н51	—	—	480 600,28	2 247 058,97	Картометрический метод	2,50	—
н52	—	—	480 604,75	2 247 039,89	Картометрический метод	2,50	—
н53	—	—	480 611,77	2 247 010,80	Картометрический метод	2,50	—
н54	—	—	480 610,57	2 247 004,43	Картометрический метод	2,50	—
н55	—	—	480 602,50	2 247 002,81	Картометрический метод	2,50	—
н56	—	—	480 593,01	2 246 969,48	Картометрический метод	2,50	—
н57	—	—	480 554,41	2 246 927,27	Картометрический метод	2,50	—
н58	—	—	480 478,01	2 246 798,04	Картометрический метод	2,50	—
н59	—	—	480 475,07	2 246 795,49	Картометрический метод	2,50	—
н60	—	—	480 470,77	2 246 790,26	Картометрический метод	2,50	—
н61	—	—	480 411,19	2 246 781,52	Картометрический метод	2,50	—
н62	—	—	480 321,25	2 246 580,10	Картометрический метод	2,50	—
н63	—	—	480 337,66	2 246 570,89	Картометрический метод	2,50	—
н64	—	—	480 338,89	2 246 569,35	Картометрический метод	2,50	—
н65	—	—	480 354,20	2 246 555,79	Картометрический метод	2,50	—
н66	—	—	480 366,09	2 246 554,94	Картометрический метод	2,50	—
н67	—	—	480 380,25	2 246 546,99	Картометрический метод	2,50	—
н68	—	—	480 427,72	2 246 446,27	Картометрический метод	2,50	—
н69	—	—	480 554,21	2 246 519,51	Картометрический метод	2,50	—

Раздел 3

Сведения о местоположении измененных (уточненных) границ объекта							
1	**2**	**3**	**4**	**5**	**6**	**7**	**8**
н70	—	—	480 532,87	2 246 544,86	Картометрический метод	2,50	—
н71	—	—	480 669,00	2 246 698,87	Картометрический метод	2,50	—
н72	—	—	480 725,79	2 246 762,44	Картометрический метод	2,50	—
н73	—	—	480 800,30	2 246 728,36	Картометрический метод	2,50	—
н1	—	—	480 799,46	2 246 774,88	Картометрический метод	2,50	—
ЗУ1(2)							
н74	—	—	478 569,92	2 241 656,25	Картометрический метод	2,50	—
н75	—	—	478 555,90	2 241 671,57	Картометрический метод	2,50	—
н76	—	—	478 544,74	2 241 666,92	Картометрический метод	2,50	—
н77	—	—	478 558,15	2 241 613,64	Картометрический метод	2,50	—
н78	—	—	478 458,05	2 241 580,17	Картометрический метод	2,50	—
н79	—	—	478 413,56	2 241 572,09	Картометрический метод	2,50	—
н80	—	—	478 407,53	2 241 569,97	Картометрический метод	2,50	—
н81	—	—	478 358,45	2 241 547,68	Картометрический метод	2,50	—
н82	—	—	478 346,40	2 241 583,28	Картометрический метод	2,50	—
н83	—	—	478 340,31	2 241 599,56	Картометрический метод	2,50	—
н84	—	—	478 323,71	2 241 592,78	Картометрический метод	2,50	—
н85	—	—	478 320,45	2 241 594,82	Картометрический метод	2,50	—
н86	—	—	478 317,63	2 241 610,49	Картометрический метод	2,50	—
н87	—	—	478 316,60	2 241 615,19	Картометрический метод	2,50	—
н88	—	—	478 315,28	2 241 620,40	Картометрический метод	2,50	—
н89	—	—	478 314,14	2 241 625,53	Картометрический метод	2,50	—
н90	—	—	478 312,79	2 241 630,71	Картометрический метод	2,50	—
н91	—	—	478 311,39	2 241 636,53	Картометрический метод	2,50	—
н92	—	—	478 310,26	2 241 641,52	Картометрический метод	2,50	—
н93	—	—	478 309,19	2 241 646,51	Картометрический метод	2,50	—
н94	—	—	478 309,35	2 241 648,41	Картометрический метод	2,50	—
н95	—	—	478 304,32	2 241 647,75	Картометрический метод	2,50	—
н96	—	—	478 299,56	2 241 647,13	Картометрический метод	2,50	—

Раздел 3

Сведения о местоположении измененных (уточненных) границ объекта							
1	**2**	**3**	**4**	**5**	**6**	**7**	**8**
н97	—	—	478 294,83	2 241 646,55	Картометрический метод	2,50	—
н98	—	—	478 289,84	2 241 646,13	Картометрический метод	2,50	—
н99	—	—	478 285,04	2 241 645,19	Картометрический метод	2,50	—
н100	—	—	478 280,32	2 241 644,66	Картометрический метод	2,50	—
н101	—	—	478 268,54	2 241 644,46	Картометрический метод	2,50	—
н102	—	—	478 262,52	2 241 643,70	Картометрический метод	2,50	—
н103	—	—	478 261,68	2 241 637,04	Картометрический метод	2,50	—
н104	—	—	478 260,99	2 241 630,08	Картометрический метод	2,50	—
н105	—	—	478 257,52	2 241 630,42	Картометрический метод	2,50	—
н106	—	—	478 254,13	2 241 630,76	Картометрический метод	2,50	—
н107	—	—	478 187,39	2 241 621,89	Картометрический метод	2,50	—
н108	—	—	478 187,39	2 241 649,81	Картометрический метод	2,50	—
н109	—	—	478 170,00	2 241 672,05	Картометрический метод	2,50	—
н110	—	—	478 169,69	2 241 732,32	Картометрический метод	2,50	—
н111	—	—	478 173,69	2 241 772,84	Картометрический метод	2,50	—
н112	—	—	478 130,19	2 241 781,68	Картометрический метод	2,50	—
н113	—	—	478 126,13	2 241 752,11	Картометрический метод	2,50	—
н114	—	—	478 113,23	2 241 679,20	Картометрический метод	2,50	—
н115	—	—	478 102,32	2 241 641,37	Картометрический метод	2,50	—
н116	—	—	478 094,80	2 241 627,94	Картометрический метод	2,50	—
н117	—	—	478 059,87	2 241 596,25	Картометрический метод	2,50	—
н118	—	—	478 054,61	2 241 584,20	Картометрический метод	2,50	—
н119	—	—	478 040,14	2 241 519,64	Картометрический метод	2,50	—
н120	—	—	478 028,34	2 241 495,19	Картометрический метод	2,50	—
н121	—	—	478 061,68	2 241 516,75	Картометрический метод	2,50	—
н122	—	—	478 094,25	2 241 527,93	Картометрический метод	2,50	—
н123	—	—	478 109,91	2 241 428,82	Картометрический метод	2,50	—
н124	—	—	478 125,73	2 241 431,30	Картометрический метод	2,50	—
н125	—	—	478 139,58	2 241 431,20	Картометрический метод	2,50	—

Раздел 3

Сведения о местоположении измененных (уточненных) границ объекта							
1	**2**	**3**	**4**	**5**	**6**	**7**	**8**
н126	—	—	478 153,38	2 241 428,01	Картометрический метод	2,50	—
н127	—	—	478 168,72	2 241 419,13	Картометрический метод	2,50	—
н128	—	—	478 176,21	2 241 411,59	Картометрический метод	2,50	—
н129	—	—	478 182,54	2 241 398,93	Картометрический метод	2,50	—
н130	—	—	478 186,33	2 241 387,58	Картометрический метод	2,50	—
н131	—	—	478 187,78	2 241 371,58	Картометрический метод	2,50	—
н132	—	—	478 192,83	2 241 353,80	Картометрический метод	2,50	—
н133	—	—	478 294,00	2 241 337,23	Картометрический метод	2,50	—
н134	—	—	478 284,63	2 241 295,71	Картометрический метод	2,50	—
н135	—	—	478 309,03	2 241 286,20	Картометрический метод	2,50	—
н136	—	—	478 327,16	2 241 273,96	Картометрический метод	2,50	—
н137	—	—	478 350,98	2 241 305,40	Картометрический метод	2,50	—
н138	—	—	478 365,36	2 241 314,87	Картометрический метод	2,50	—
н139	—	—	478 428,29	2 241 306,57	Картометрический метод	2,50	—
н140	—	—	478 431,60	2 241 299,18	Картометрический метод	2,50	—
н141	—	—	478 472,87	2 241 306,46	Картометрический метод	2,50	—
н142	—	—	478 477,84	2 241 331,45	Картометрический метод	2,50	—
н143	—	—	478 519,00	2 241 321,35	Картометрический метод	2,50	—
н144	—	—	478 556,23	2 241 301,83	Картометрический метод	2,50	—
н145	—	—	478 583,24	2 241 275,30	Картометрический метод	2,50	—
н146	—	—	478 599,76	2 241 252,13	Картометрический метод	2,50	—
н147	—	—	478 636,29	2 241 254,71	Картометрический метод	2,50	—
н148	—	—	478 670,35	2 241 249,10	Картометрический метод	2,50	—
н149	—	—	478 693,69	2 241 239,85	Картометрический метод	2,50	—
н150	—	—	478 725,73	2 241 218,12	Картометрический метод	2,50	—
н151	—	—	478 737,51	2 241 204,50	Картометрический метод	2,50	—
н152	—	—	478 812,18	2 241 267,35	Картометрический метод	2,50	—
н153	—	—	478 673,47	2 241 465,58	Картометрический метод	2,50	—
н154	—	—	478 592,51	2 241 626,06	Картометрический метод	2,50	—

Раздел 3

Сведения о местоположении измененных (уточненных) границ объекта							
1	**2**	**3**	**4**	**5**	**6**	**7**	**8**
н155	—	—	478 576,97	2 241 645,38	Картометрический метод	2,50	—
н74	—	—	478 569,92	2 241 656,25	Картометрический метод	2,50	—
ЗУ1(3)							
н156	—	—	479 670,85	2 241 407,62	Картометрический метод	2,50	—
н157	—	—	479 631,87	2 241 433,25	Картометрический метод	2,50	—
н158	—	—	479 442,78	2 241 569,65	Картометрический метод	2,50	—
н159	—	—	479 437,31	2 241 715,45	Картометрический метод	2,50	—
н160	—	—	479 437,12	2 241 740,10	Картометрический метод	2,50	—
н161	—	—	479 389,84	2 241 671,87	Картометрический метод	2,50	—
н162	—	—	479 334,96	2 241 716,63	Картометрический метод	2,50	—
н163	—	—	479 324,11	2 241 725,49	Картометрический метод	2,50	—
н164	—	—	479 297,63	2 241 747,09	Картометрический метод	2,50	—
н165	—	—	479 216,86	2 241 812,98	Картометрический метод	2,50	—
н166	—	—	479 178,81	2 241 857,85	Картометрический метод	2,50	—
н167	—	—	479 163,48	2 241 876,14	Картометрический метод	2,50	—
н168	—	—	479 151,89	2 241 889,99	Картометрический метод	2,50	—
н169	—	—	479 248,32	2 241 694,96	Картометрический метод	2,50	—
н170	—	—	479 425,06	2 241 189,56	Картометрический метод	2,50	—
н171	—	—	479 655,11	2 241 189,54	Картометрический метод	2,50	—
н156	—	—	479 670,85	2 241 407,62	Картометрический метод	2,50	—
ЗУ1(4)							
н172	—	—	479 966,33	2 244 492,86	Картометрический метод	2,50	—
н173	—	—	479 989,36	2 244 490,39	Картометрический метод	2,50	—
н174	—	—	480 151,47	2 244 469,17	Картометрический метод	2,50	—
н175	—	—	480 186,26	2 244 461,79	Картометрический метод	2,50	—
н176	—	—	480 223,21	2 244 455,49	Картометрический метод	2,50	—
н177	—	—	480 230,10	2 244 478,26	Картометрический метод	2,50	—
н178	—	—	480 218,78	2 244 502,12	Картометрический метод	2,50	—
н179	—	—	480 206,37	2 244 530,85	Картометрический метод	2,50	—
н180	—	—	480 208,15	2 244 539,41	Картометрический метод	2,50	—

Раздел 3

Сведения о местоположении измененных (уточненных) границ объекта							
1	**2**	**3**	**4**	**5**	**6**	**7**	**8**
н181	—	—	480 190,16	2 244 544,30	Картометрический метод	2,50	—
н182	—	—	480 178,66	2 244 542,61	Картометрический метод	2,50	—
н183	—	—	480 165,74	2 244 542,20	Картометрический метод	2,50	—
н184	—	—	480 157,51	2 244 521,10	Картометрический метод	2,50	—
н185	—	—	480 152,12	2 244 507,55	Картометрический метод	2,50	—
н186	—	—	480 135,26	2 244 511,67	Картометрический метод	2,50	—
н187	—	—	480 118,97	2 244 515,39	Картометрический метод	2,50	—
н188	—	—	480 102,79	2 244 518,76	Картометрический метод	2,50	—
н189	—	—	480 086,16	2 244 522,59	Картометрический метод	2,50	—
н190	—	—	480 079,26	2 244 524,18	Картометрический метод	2,50	—
н191	—	—	480 081,97	2 244 536,69	Картометрический метод	2,50	—
н192	—	—	480 072,01	2 244 539,07	Картометрический метод	2,50	—
н193	—	—	480 073,45	2 244 547,90	Картометрический метод	2,50	—
н194	—	—	480 020,81	2 244 545,80	Картометрический метод	2,50	—
н195	—	—	479 987,65	2 244 544,35	Картометрический метод	2,50	—
н196	—	—	479 980,10	2 244 527,46	Картометрический метод	2,50	—
н172	—	—	479 966,33	2 244 492,86	Картометрический метод	2,50	—
ЗУ1(5)							
н197	—	—	475 155,41	2 246 096,49	Картометрический метод	2,50	—
н198	—	—	475 122,82	2 246 097,30	Картометрический метод	2,50	—
н199	—	—	475 118,79	2 246 105,89	Картометрический метод	2,50	—
н200	—	—	475 117,85	2 246 120,85	Картометрический метод	2,50	—
н201	—	—	475 163,39	2 246 118,74	Картометрический метод	2,50	—
н202	—	—	475 172,38	2 246 311,99	Картометрический метод	2,50	—
н203	—	—	475 149,01	2 246 368,22	Картометрический метод	2,50	—
н204	—	—	475 122,78	2 246 431,33	Картометрический метод	2,50	—
н205	—	—	475 083,47	2 246 416,05	Картометрический метод	2,50	—
н206	—	—	475 030,99	2 246 355,00	Картометрический метод	2,50	—
н207	—	—	475 007,33	2 246 299,83	Картометрический метод	2,50	—

Раздел 3

Сведения о местоположении измененных (уточненных) границ объекта							
1	**2**	**3**	**4**	**5**	**6**	**7**	**8**
н208	—	—	474 997,99	2 246 279,91	Картометрический метод	2,50	—
н209	—	—	474 988,64	2 246 260,00	Картометрический метод	2,50	—
н210	—	—	474 979,30	2 246 240,08	Картометрический метод	2,50	—
н211	—	—	474 969,95	2 246 220,16	Картометрический метод	2,50	—
н212	—	—	474 960,61	2 246 200,25	Картометрический метод	2,50	—
н213	—	—	474 951,26	2 246 180,33	Картометрический метод	2,50	—
н214	—	—	474 941,92	2 246 160,41	Картометрический метод	2,50	—
н215	—	—	474 919,11	2 246 065,62	Картометрический метод	2,50	—
н216	—	—	474 938,30	2 246 024,42	Картометрический метод	2,50	—
н217	—	—	474 957,49	2 245 983,22	Картометрический метод	2,50	—
н218	—	—	474 966,06	2 245 965,60	Картометрический метод	2,50	—
н219	—	—	475 138,41	2 246 049,65	Картометрический метод	2,50	—
н197	—	—	475 155,41	2 246 096,49	Картометрический метод	2,50	—
ЗУ1(6)							
н220	—	—	479 060,01	2 243 547,93	Картометрический метод	2,50	—
н221	—	—	479 024,82	2 243 583,01	Картометрический метод	2,50	—
н222	—	—	478 960,24	2 243 643,92	Картометрический метод	2,50	—
н223	—	—	478 935,78	2 243 657,33	Картометрический метод	2,50	—
н224	—	—	478 884,29	2 243 707,46	Картометрический метод	2,50	—
н225	—	—	478 888,67	2 243 713,08	Картометрический метод	2,50	—
н226	—	—	478 903,19	2 243 730,26	Картометрический метод	2,50	—
н227	—	—	478 903,94	2 243 730,89	Картометрический метод	2,50	—
н228	—	—	478 916,41	2 243 755,20	Картометрический метод	2,50	—
н229	—	—	478 950,01	2 243 734,18	Картометрический метод	2,50	—
н230	—	—	479 106,94	2 243 604,47	Картометрический метод	2,50	—
н231	—	—	479 226,08	2 243 698,43	Картометрический метод	2,50	—
н232	—	—	479 226,70	2 243 699,10	Картометрический метод	2,50	—
н233	—	—	479 324,80	2 243 805,70	Картометрический метод	2,50	—
н234	—	—	479 349,34	2 243 806,88	Картометрический метод	2,50	—

Раздел 3

Сведения о местоположении измененных (уточненных) границ объекта							
1	**2**	**3**	**4**	**5**	**6**	**7**	**8**
н235	—	—	479 418,22	2 243 743,85	Картометрический метод	2,50	—
н236	—	—	479 464,70	2 243 794,26	Картометрический метод	2,50	—
н237	—	—	479 578,94	2 243 920,16	Картометрический метод	2,50	—
н238	—	—	479 583,80	2 243 929,25	Картометрический метод	2,50	—
н239	—	—	479 593,49	2 243 943,21	Картометрический метод	2,50	—
н240	—	—	479 529,03	2 244 002,66	Картометрический метод	2,50	—
н241	—	—	479 616,29	2 244 097,66	Картометрический метод	2,50	—
н242	—	—	479 669,30	2 244 097,13	Картометрический метод	2,50	—
н243	—	—	479 734,95	2 244 034,70	Картометрический метод	2,50	—
н244	—	—	479 739,77	2 244 030,12	Картометрический метод	2,50	—
н245	—	—	479 721,14	2 243 977,36	Картометрический метод	2,50	—
н246	—	—	479 776,23	2 243 955,40	Картометрический метод	2,50	—
н247	—	—	479 845,40	2 243 926,40	Картометрический метод	2,50	—
н248	—	—	479 909,60	2 243 899,52	Картометрический метод	2,50	—
н249	—	—	479 943,10	2 243 916,23	Картометрический метод	2,50	—
н250	—	—	479 954,26	2 243 938,60	Картометрический метод	2,50	—
н251	—	—	479 966,31	2 243 962,76	Картометрический метод	2,50	—
н252	—	—	479 985,44	2 244 004,17	Картометрический метод	2,50	—
н253	—	—	479 990,00	2 244 015,46	Картометрический метод	2,50	—
н254	—	—	480 064,94	2 244 153,09	Картометрический метод	2,50	—
н255	—	—	480 013,31	2 244 169,36	Картометрический метод	2,50	—
н256	—	—	479 988,68	2 244 179,62	Картометрический метод	2,50	—
н257	—	—	479 952,31	2 244 192,28	Картометрический метод	2,50	—
н258	—	—	479 953,02	2 244 194,47	Картометрический метод	2,50	—
н259	—	—	479 931,11	2 244 203,61	Картометрический метод	2,50	—
н260	—	—	479 866,26	2 244 236,02	Картометрический метод	2,50	—
н261	—	—	479 830,89	2 244 265,87	Картометрический метод	2,50	—
н262	—	—	479 832,44	2 244 271,67	Картометрический метод	2,50	—
н263	—	—	479 831,22	2 244 353,76	Картометрический метод	2,50	—

Раздел 3

Сведения о местоположении измененных (уточненных) границ объекта							
1	**2**	**3**	**4**	**5**	**6**	**7**	**8**
н264	—	—	479 824,53	2 244 354,62	Картометрический метод	2,50	—
н265	—	—	479 830,62	2 244 378,41	Картометрический метод	2,50	—
н266	—	—	479 819,51	2 244 382,75	Картометрический метод	2,50	—
н267	—	—	479 829,72	2 244 422,59	Картометрический метод	2,50	—
н268	—	—	479 829,85	2 244 423,17	Картометрический метод	2,50	—
н269	—	—	479 836,11	2 244 447,63	Картометрический метод	2,50	—
н270	—	—	479 798,83	2 244 463,06	Картометрический метод	2,50	—
н271	—	—	479 789,27	2 244 439,96	Картометрический метод	2,50	—
н272	—	—	479 765,17	2 244 403,97	Картометрический метод	2,50	—
н273	—	—	479 716,92	2 244 401,57	Картометрический метод	2,50	—
н274	—	—	479 675,96	2 244 374,91	Картометрический метод	2,50	—
н275	—	—	479 621,04	2 244 378,41	Картометрический метод	2,50	—
н276	—	—	479 606,62	2 244 378,70	Картометрический метод	2,50	—
н277	—	—	479 583,13	2 244 379,24	Картометрический метод	2,50	—
н278	—	—	479 559,64	2 244 379,77	Картометрический метод	2,50	—
н279	—	—	479 536,15	2 244 380,31	Картометрический метод	2,50	—
н280	—	—	479 512,67	2 244 380,83	Картометрический метод	2,50	—
н281	—	—	479 489,19	2 244 381,36	Картометрический метод	2,50	—
н282	—	—	479 465,68	2 244 381,87	Картометрический метод	2,50	—
н283	—	—	479 449,01	2 244 382,28	Картометрический метод	2,50	—
н284	—	—	479 430,29	2 244 404,02	Картометрический метод	2,50	—
н285	—	—	479 376,13	2 244 466,91	Картометрический метод	2,50	—
н286	—	—	479 357,66	2 244 411,09	Картометрический метод	2,50	—
н287	—	—	479 347,82	2 244 381,35	Картометрический метод	2,50	—
н288	—	—	479 305,28	2 244 381,95	Картометрический метод	2,50	—
н289	—	—	479 293,60	2 244 382,38	Картометрический метод	2,50	—
н290	—	—	479 293,60	2 244 382,10	Картометрический метод	2,50	—
н291	—	—	479 191,92	2 244 383,52	Картометрический метод	2,50	—
н292	—	—	479 138,98	2 244 385,56	Картометрический метод	2,50	—

Раздел 3

Сведения о местоположении измененных (уточненных) границ объекта							
1	**2**	**3**	**4**	**5**	**6**	**7**	**8**
н293	—	—	479 082,61	2 244 382,28	Картометрический метод	2,50	—
н294	—	—	479 084,83	2 244 365,45	Картометрический метод	2,50	—
н295	—	—	479 085,52	2 244 357,80	Картометрический метод	2,50	—
н296	—	—	479 086,69	2 244 341,49	Картометрический метод	2,50	—
н297	—	—	479 108,79	2 244 217,45	Картометрический метод	2,50	—
н298	—	—	479 088,81	2 244 216,47	Картометрический метод	2,50	—
н299	—	—	479 058,85	2 244 215,00	Картометрический метод	2,50	—
н300	—	—	479 028,89	2 244 213,53	Картометрический метод	2,50	—
н301	—	—	478 998,93	2 244 212,06	Картометрический метод	2,50	—
н302	—	—	479 000,65	2 244 177,10	Картометрический метод	2,50	—
н303	—	—	479 003,26	2 244 161,21	Картометрический метод	2,50	—
н304	—	—	479 009,73	2 244 132,66	Картометрический метод	2,50	—
н305	—	—	479 004,74	2 244 132,44	Картометрический метод	2,50	—
н306	—	—	478 990,10	2 244 125,52	Картометрический метод	2,50	—
н307	—	—	478 986,89	2 244 098,42	Картометрический метод	2,50	—
н308	—	—	478 906,44	2 243 761,44	Картометрический метод	2,50	—
н309	—	—	478 776,15	2 243 792,48	Картометрический метод	2,50	—
н310	—	—	478 756,31	2 243 796,95	Картометрический метод	2,50	—
н311	—	—	478 738,85	2 243 800,34	Картометрический метод	2,50	—
н312	—	—	478 721,04	2 243 804,33	Картометрический метод	2,50	—
н313	—	—	478 702,82	2 243 797,69	Картометрический метод	2,50	—
н314	—	—	478 691,88	2 243 772,71	Картометрический метод	2,50	—
н315	—	—	478 689,17	2 243 759,19	Картометрический метод	2,50	—
н316	—	—	478 706,39	2 243 750,26	Картометрический метод	2,50	—
н317	—	—	478 716,44	2 243 744,05	Картометрический метод	2,50	—
н318	—	—	478 727,63	2 243 737,52	Картометрический метод	2,50	—
н319	—	—	478 747,96	2 243 728,44	Картометрический метод	2,50	—
н320	—	—	478 744,57	2 243 718,27	Картометрический метод	2,50	—
н321	—	—	478 734,12	2 243 705,65	Картометрический метод	2,50	—

Раздел 3

Сведения о местоположении измененных (уточненных) границ объекта							
1	**2**	**3**	**4**	**5**	**6**	**7**	**8**
н322	—	—	478 731,18	2 243 702,09	Картометрический метод	2,50	—
н323	—	—	478 753,19	2 243 683,87	Картометрический метод	2,50	—
н324	—	—	478 740,78	2 243 667,85	Картометрический метод	2,50	—
н325	—	—	478 755,50	2 243 654,31	Картометрический метод	2,50	—
н326	—	—	478 755,56	2 243 634,93	Картометрический метод	2,50	—
н327	—	—	478 732,05	2 243 601,53	Картометрический метод	2,50	—
н328	—	—	478 715,01	2 243 564,17	Картометрический метод	2,50	—
н329	—	—	478 685,31	2 243 497,86	Картометрический метод	2,50	—
н330	—	—	478 681,37	2 243 493,33	Картометрический метод	2,50	—
н331	—	—	478 685,14	2 243 490,06	Картометрический метод	2,50	—
н332	—	—	478 690,31	2 243 413,02	Картометрический метод	2,50	—
н333	—	—	478 680,08	2 243 368,97	Картометрический метод	2,50	—
н334	—	—	478 677,68	2 243 318,62	Картометрический метод	2,50	—
н335	—	—	478 668,73	2 243 291,64	Картометрический метод	2,50	—
н336	—	—	478 693,57	2 243 297,70	Картометрический метод	2,50	—
н337	—	—	478 771,89	2 243 337,77	Картометрический метод	2,50	—
н338	—	—	478 781,52	2 243 344,44	Картометрический метод	2,50	—
н339	—	—	478 814,02	2 243 367,60	Картометрический метод	2,50	—
н340	—	—	478 821,14	2 243 373,79	Картометрический метод	2,50	—
н341	—	—	478 899,10	2 243 419,15	Картометрический метод	2,50	—
н342	—	—	478 904,87	2 243 423,81	Картометрический метод	2,50	—
н343	—	—	478 929,42	2 243 448,02	Картометрический метод	2,50	—
н344	—	—	478 955,69	2 243 484,09	Картометрический метод	2,50	—
н345	—	—	478 965,28	2 243 486,46	Картометрический метод	2,50	—
н346	—	—	478 974,97	2 243 476,52	Картометрический метод	2,50	—
н347	—	—	478 970,38	2 243 450,63	Картометрический метод	2,50	—
н348	—	—	478 955,41	2 243 421,82	Картометрический метод	2,50	—
н349	—	—	478 948,33	2 243 412,64	Картометрический метод	2,50	—
н350	—	—	478 926,34	2 243 398,73	Картометрический метод	2,50	—

Раздел 3

Сведения о местоположении измененных (уточненных) границ объекта							
1	**2**	**3**	**4**	**5**	**6**	**7**	**8**
н351	—	—	478 914,38	2 243 389,74	Картометрический метод	2,50	—
н352	—	—	478 901,12	2 243 371,31	Картометрический метод	2,50	—
н353	—	—	478 877,12	2 243 352,97	Картометрический метод	2,50	—
н354	—	—	478 825,66	2 243 314,42	Картометрический метод	2,50	—
н355	—	—	478 816,18	2 243 288,46	Картометрический метод	2,50	—
н356	—	—	478 804,85	2 243 270,95	Картометрический метод	2,50	—
н357	—	—	478 768,28	2 243 220,99	Картометрический метод	2,50	—
н358	—	—	478 745,43	2 243 208,63	Картометрический метод	2,50	—
н359	—	—	478 701,32	2 243 189,07	Картометрический метод	2,50	—
н360	—	—	478 672,74	2 243 196,38	Картометрический метод	2,50	—
н361	—	—	478 643,21	2 243 214,65	Картометрический метод	2,50	—
н362	—	—	478 640,34	2 243 206,01	Картометрический метод	2,50	—
н363	—	—	478 638,27	2 243 178,18	Картометрический метод	2,50	—
н364	—	—	478 656,14	2 243 154,60	Картометрический метод	2,50	—
н365	—	—	478 689,69	2 243 162,30	Картометрический метод	2,50	—
н366	—	—	478 689,53	2 243 146,79	Картометрический метод	2,50	—
н367	—	—	478 691,97	2 243 138,09	Картометрический метод	2,50	—
н368	—	—	478 693,42	2 243 131,79	Картометрический метод	2,50	—
н369	—	—	478 695,26	2 243 124,85	Картометрический метод	2,50	—
н370	—	—	478 707,30	2 243 115,33	Картометрический метод	2,50	—
н371	—	—	478 716,92	2 243 113,39	Картометрический метод	2,50	—
н372	—	—	478 741,55	2 243 108,74	Картометрический метод	2,50	—
н373	—	—	478 744,89	2 243 107,32	Картометрический метод	2,50	—
н374	—	—	478 771,02	2 243 106,43	Картометрический метод	2,50	—
н375	—	—	478 784,60	2 243 107,72	Картометрический метод	2,50	—
н376	—	—	478 780,03	2 243 080,83	Картометрический метод	2,50	—
н377	—	—	478 750,29	2 243 079,92	Картометрический метод	2,50	—
н378	—	—	478 732,20	2 243 071,27	Картометрический метод	2,50	—
н379	—	—	478 705,27	2 243 062,25	Картометрический метод	2,50	—

Раздел 3

Сведения о местоположении измененных (уточненных) границ объекта							
1	**2**	**3**	**4**	**5**	**6**	**7**	**8**
н380	—	—	478 666,69	2 243 086,06	Картометрический метод	2,50	—
н381	—	—	478 656,17	2 243 085,01	Картометрический метод	2,50	—
н382	—	—	478 662,75	2 243 050,78	Картометрический метод	2,50	—
н383	—	—	478 682,19	2 243 027,20	Картометрический метод	2,50	—
н384	—	—	478 699,84	2 243 001,68	Картометрический метод	2,50	—
н385	—	—	478 698,35	2 242 975,54	Картометрический метод	2,50	—
н386	—	—	478 695,81	2 242 969,83	Картометрический метод	2,50	—
н387	—	—	478 694,03	2 242 934,82	Картометрический метод	2,50	—
н388	—	—	478 691,06	2 242 908,61	Картометрический метод	2,50	—
н389	—	—	478 693,03	2 242 894,34	Картометрический метод	2,50	—
н390	—	—	478 694,14	2 242 892,30	Картометрический метод	2,50	—
н391	—	—	478 706,57	2 242 870,89	Картометрический метод	2,50	—
н392	—	—	478 727,14	2 242 808,08	Картометрический метод	2,50	—
н393	—	—	478 710,00	2 242 788,64	Картометрический метод	2,50	—
н394	—	—	478 686,44	2 242 761,92	Картометрический метод	2,50	—
н395	—	—	478 702,26	2 242 744,61	Картометрический метод	2,50	—
н396	—	—	478 744,97	2 242 682,83	Картометрический метод	2,50	—
н397	—	—	478 756,07	2 242 673,55	Картометрический метод	2,50	—
н398	—	—	478 764,60	2 242 673,13	Картометрический метод	2,50	—
н399	—	—	478 881,30	2 242 648,14	Картометрический метод	2,50	—
н400	—	—	478 929,49	2 242 669,33	Картометрический метод	2,50	—
н401	—	—	478 891,97	2 242 732,80	Картометрический метод	2,50	—
н402	—	—	478 823,19	2 242 729,22	Картометрический метод	2,50	—
н403	—	—	478 751,17	2 242 839,10	Картометрический метод	2,50	—
н404	—	—	478 797,28	2 242 868,98	Картометрический метод	2,50	—
н405	—	—	478 795,53	2 242 871,68	Картометрический метод	2,50	—
н406	—	—	478 807,76	2 242 879,58	Картометрический метод	2,50	—
н407	—	—	478 809,99	2 242 881,03	Картометрический метод	2,50	—
н408	—	—	478 825,67	2 242 891,15	Картометрический метод	2,50	—

Раздел 3

Сведения о местоположении измененных (уточненных) границ объекта							
1	**2**	**3**	**4**	**5**	**6**	**7**	**8**
н409	—	—	478 826,76	2 242 889,46	Картометрический метод	2,50	—
н410	—	—	478 827,39	2 242 888,49	Картометрический метод	2,50	—
н411	—	—	478 885,04	2 242 925,84	Картометрический метод	2,50	—
н412	—	—	478 938,47	2 242 905,57	Картометрический метод	2,50	—
н413	—	—	479 059,77	2 242 840,89	Картометрический метод	2,50	—
н414	—	—	479 066,71	2 242 844,88	Картометрический метод	2,50	—
н415	—	—	479 076,37	2 242 852,97	Картометрический метод	2,50	—
н416	—	—	479 126,74	2 242 893,16	Картометрический метод	2,50	—
н417	—	—	479 159,40	2 242 932,08	Картометрический метод	2,50	—
н418	—	—	479 123,04	2 242 980,52	Картометрический метод	2,50	—
н419	—	—	479 119,97	2 242 983,68	Картометрический метод	2,50	—
н420	—	—	479 094,29	2 243 015,69	Картометрический метод	2,50	—
н421	—	—	479 110,86	2 243 026,99	Картометрический метод	2,50	—
н422	—	—	479 120,12	2 243 034,28	Картометрический метод	2,50	—
н423	—	—	479 135,65	2 243 045,99	Картометрический метод	2,50	—
н424	—	—	479 196,96	2 243 086,24	Картометрический метод	2,50	—
н425	—	—	479 216,35	2 243 108,87	Картометрический метод	2,50	—
н426	—	—	479 233,48	2 243 121,87	Картометрический метод	2,50	—
н427	—	—	479 227,96	2 243 128,48	Картометрический метод	2,50	—
н428	—	—	479 219,38	2 243 139,24	Картометрический метод	2,50	—
н429	—	—	479 214,07	2 243 145,38	Картометрический метод	2,50	—
н430	—	—	479 210,84	2 243 150,94	Картометрический метод	2,50	—
н431	—	—	479 197,71	2 243 166,11	Картометрический метод	2,50	—
н432	—	—	479 190,61	2 243 174,85	Картометрический метод	2,50	—
н433	—	—	479 203,69	2 243 189,49	Картометрический метод	2,50	—
н434	—	—	479 225,24	2 243 206,98	Картометрический метод	2,50	—
н435	—	—	479 325,72	2 243 299,82	Картометрический метод	2,50	—
н436	—	—	479 367,91	2 243 334,88	Картометрический метод	2,50	—
н437	—	—	479 302,33	2 243 398,34	Картометрический метод	2,50	—

Раздел 3

Сведения о местоположении измененных (уточненных) границ объекта							
1	**2**	**3**	**4**	**5**	**6**	**7**	**8**
н438	—	—	479 289,38	2 243 428,07	Картометрический метод	2,50	—
н439	—	—	479 235,84	2 243 494,16	Картометрический метод	2,50	—
н440	—	—	479 232,77	2 243 510,43	Картометрический метод	2,50	—
н441	—	—	479 222,46	2 243 498,23	Картометрический метод	2,50	—
н442	—	—	479 213,83	2 243 488,71	Картометрический метод	2,50	—
н443	—	—	479 189,85	2 243 464,89	Картометрический метод	2,50	—
н444	—	—	479 183,15	2 243 457,47	Картометрический метод	2,50	—
н445	—	—	479 180,36	2 243 440,19	Картометрический метод	2,50	—
н220	—	—	479 060,01	2 243 547,93	Картометрический метод	2,50	—
ЗУ1(7)							
н446	—	—	479 182,42	2 242 091,19	Картометрический метод	2,50	—
н447	—	—	479 220,13	2 242 124,03	Картометрический метод	2,50	—
н448	—	—	479 257,85	2 242 156,86	Картометрический метод	2,50	—
н449	—	—	479 262,19	2 242 193,28	Картометрический метод	2,50	—
н450	—	—	479 245,45	2 242 190,66	Картометрический метод	2,50	—
н451	—	—	479 168,49	2 242 185,21	Картометрический метод	2,50	—
н452	—	—	479 169,11	2 242 191,62	Картометрический метод	2,50	—
н453	—	—	479 167,10	2 242 212,44	Картометрический метод	2,50	—
н454	—	—	479 157,69	2 242 229,91	Картометрический метод	2,50	—
н455	—	—	479 141,57	2 242 249,39	Картометрический метод	2,50	—
н456	—	—	479 124,44	2 242 270,47	Картометрический метод	2,50	—
н457	—	—	479 115,50	2 242 262,62	Картометрический метод	2,50	—
н458	—	—	479 100,25	2 242 281,42	Картометрический метод	2,50	—
н459	—	—	479 072,72	2 242 269,98	Картометрический метод	2,50	—
н460	—	—	479 067,87	2 242 286,54	Картометрический метод	2,50	—
н461	—	—	479 065,74	2 242 297,37	Картометрический метод	2,50	—
н462	—	—	479 053,13	2 242 362,20	Картометрический метод	2,50	—
н463	—	—	479 065,08	2 242 381,50	Картометрический метод	2,50	—
н464	—	—	479 057,90	2 242 446,04	Картометрический метод	2,50	—

Раздел 3

Сведения о местоположении измененных (уточненных) границ объекта							
1	**2**	**3**	**4**	**5**	**6**	**7**	**8**
н465	—	—	479 034,88	2 242 456,06	Картометрический метод	2,50	—
н466	—	—	479 025,51	2 242 504,25	Картометрический метод	2,50	—
н467	—	—	479 003,53	2 242 486,84	Картометрический метод	2,50	—
н468	—	—	478 988,94	2 242 475,26	Картометрический метод	2,50	—
н469	—	—	478 877,83	2 242 387,15	Картометрический метод	2,50	—
н470	—	—	478 865,90	2 242 388,13	Картометрический метод	2,50	—
н471	—	—	478 843,28	2 242 366,98	Картометрический метод	2,50	—
н472	—	—	478 840,41	2 242 364,30	Картометрический метод	2,50	—
н473	—	—	478 837,76	2 242 361,64	Картометрический метод	2,50	—
н474	—	—	478 879,83	2 242 296,97	Картометрический метод	2,50	—
н475	—	—	478 943,74	2 242 234,13	Картометрический метод	2,50	—
н476	—	—	479 131,80	2 242 036,26	Картометрический метод	2,50	—
н477	—	—	479 144,73	2 242 058,35	Картометрический метод	2,50	—
н446	—	—	479 182,42	2 242 091,19	Картометрический метод	2,50	—
ЗУ1(8)							
н478	—	—	479 465,16	2 242 960,56	Картометрический метод	2,50	—
н479	—	—	479 459,22	2 242 955,34	Картометрический метод	2,50	—
н480	—	—	479 449,94	2 242 947,18	Картометрический метод	2,50	—
н481	—	—	479 415,26	2 242 920,80	Картометрический метод	2,50	—
н482	—	—	479 411,77	2 242 863,61	Картометрический метод	2,50	—
н483	—	—	479 411,97	2 242 858,80	Картометрический метод	2,50	—
н484	—	—	479 413,98	2 242 855,14	Картометрический метод	2,50	—
н485	—	—	479 419,76	2 242 849,30	Картометрический метод	2,50	—
н486	—	—	479 421,12	2 242 850,21	Картометрический метод	2,50	—
н487	—	—	479 455,30	2 242 855,39	Картометрический метод	2,50	—
н488	—	—	479 489,21	2 242 885,12	Картометрический метод	2,50	—
н489	—	—	479 503,24	2 242 898,52	Картометрический метод	2,50	—
н490	—	—	479 478,40	2 242 939,08	Картометрический метод	2,50	—
н478	—	—	479 465,16	2 242 960,56	Картометрический метод	2,50	—
ЗУ1(9)							

Раздел 3

Сведения о местоположении измененных (уточненных) границ объекта							
1	**2**	**3**	**4**	**5**	**6**	**7**	**8**
н491	—	—	478 141,10	2 245 978,49	Картометрический метод	2,50	—
н492	—	—	478 144,70	2 245 982,85	Картометрический метод	2,50	—
н493	—	—	478 150,51	2 245 989,90	Картометрический метод	2,50	—
н494	—	—	478 156,28	2 245 996,97	Картометрический метод	2,50	—
н495	—	—	478 161,20	2 246 002,98	Картометрический метод	2,50	—
н496	—	—	478 166,69	2 246 009,46	Картометрический метод	2,50	—
н497	—	—	478 173,92	2 246 018,23	Картометрический метод	2,50	—
н498	—	—	478 181,22	2 246 027,14	Картометрический метод	2,50	—
н499	—	—	478 184,75	2 246 031,39	Картометрический метод	2,50	—
н500	—	—	478 188,82	2 246 035,87	Картометрический метод	2,50	—
н501	—	—	478 189,31	2 246 036,95	Картометрический метод	2,50	—
н502	—	—	478 190,72	2 246 038,55	Картометрический метод	2,50	—
н503	—	—	478 197,80	2 246 046,83	Картометрический метод	2,50	—
н504	—	—	478 200,26	2 246 049,73	Картометрический метод	2,50	—
н505	—	—	478 216,50	2 246 057,77	Картометрический метод	2,50	—
н506	—	—	478 234,96	2 246 080,96	Картометрический метод	2,50	—
н507	—	—	478 243,61	2 246 095,45	Картометрический метод	2,50	—
н508	—	—	478 203,81	2 246 127,70	Картометрический метод	2,50	—
н509	—	—	478 203,35	2 246 119,36	Картометрический метод	2,50	—
н510	—	—	478 188,05	2 246 100,60	Картометрический метод	2,50	—
н511	—	—	478 186,66	2 246 099,48	Картометрический метод	2,50	—
н512	—	—	478 184,79	2 246 098,39	Картометрический метод	2,50	—
н513	—	—	478 178,37	2 246 090,56	Картометрический метод	2,50	—
н514	—	—	478 173,95	2 246 094,43	Картометрический метод	2,50	—
н515	—	—	478 169,67	2 246 097,77	Картометрический метод	2,50	—
н516	—	—	478 157,65	2 246 107,87	Картометрический метод	2,50	—
н517	—	—	478 146,72	2 246 117,05	Картометрический метод	2,50	—
н518	—	—	478 142,48	2 246 120,02	Картометрический метод	2,50	—
н519	—	—	478 144,07	2 246 121,96	Картометрический метод	2,50	—

Раздел 3

Сведения о местоположении измененных (уточненных) границ объекта							
1	**2**	**3**	**4**	**5**	**6**	**7**	**8**
н520	—	—	478 138,91	2 246 126,44	Картометрический метод	2,50	—
н521	—	—	478 128,14	2 246 134,58	Картометрический метод	2,50	—
н522	—	—	478 123,93	2 246 129,11	Картометрический метод	2,50	—
н523	—	—	478 120,01	2 246 132,13	Картометрический метод	2,50	—
н524	—	—	478 114,84	2 246 136,12	Картометрический метод	2,50	—
н525	—	—	478 110,25	2 246 140,09	Картометрический метод	2,50	—
н526	—	—	478 106,27	2 246 143,42	Картометрический метод	2,50	—
н527	—	—	478 093,67	2 246 154,85	Картометрический метод	2,50	—
н528	—	—	478 089,26	2 246 158,76	Картометрический метод	2,50	—
н529	—	—	478 084,47	2 246 163,00	Картометрический метод	2,50	—
н530	—	—	478 080,27	2 246 166,72	Картометрический метод	2,50	—
н531	—	—	478 076,59	2 246 169,99	Картометрический метод	2,50	—
н532	—	—	478 073,74	2 246 163,78	Картометрический метод	2,50	—
н533	—	—	478 070,43	2 246 159,54	Картометрический метод	2,50	—
н534	—	—	478 064,96	2 246 164,09	Картометрический метод	2,50	—
н535	—	—	478 064,10	2 246 163,02	Картометрический метод	2,50	—
н536	—	—	478 050,56	2 246 175,00	Картометрический метод	2,50	—
н537	—	—	478 047,08	2 246 171,13	Картометрический метод	2,50	—
н538	—	—	478 042,96	2 246 166,33	Картометрический метод	2,50	—
н539	—	—	478 039,35	2 246 162,25	Картометрический метод	2,50	—
н540	—	—	478 005,51	2 246 122,36	Картометрический метод	2,50	—
н541	—	—	478 017,68	2 246 114,28	Картометрический метод	2,50	—
н542	—	—	478 021,46	2 246 111,68	Картометрический метод	2,50	—
н543	—	—	478 030,46	2 246 105,98	Картометрический метод	2,50	—
н544	—	—	478 036,12	2 246 102,46	Картометрический метод	2,50	—
н545	—	—	478 040,82	2 246 099,40	Картометрический метод	2,50	—
н546	—	—	478 044,45	2 246 097,00	Картометрический метод	2,50	—
н547	—	—	478 047,81	2 246 093,92	Картометрический метод	2,50	—
н548	—	—	478 051,46	2 246 091,63	Картометрический метод	2,50	—

Раздел 3

Сведения о местоположении измененных (уточненных) границ объекта							
1	**2**	**3**	**4**	**5**	**6**	**7**	**8**
н549	—	—	478 051,49	2 246 091,67	Картометрический метод	2,50	—
н550	—	—	478 051,92	2 246 091,41	Картометрический метод	2,50	—
н551	—	—	478 055,60	2 246 089,08	Картометрический метод	2,50	—
н552	—	—	478 059,88	2 246 086,39	Картометрический метод	2,50	—
н553	—	—	478 064,61	2 246 083,42	Картометрический метод	2,50	—
н554	—	—	478 075,37	2 246 076,65	Картометрический метод	2,50	—
н555	—	—	478 095,06	2 246 063,43	Картометрический метод	2,50	—
н556	—	—	478 099,77	2 246 060,42	Картометрический метод	2,50	—
н557	—	—	478 100,30	2 246 061,25	Картометрический метод	2,50	—
н558	—	—	478 105,29	2 246 058,03	Картометрический метод	2,50	—
н559	—	—	478 104,76	2 246 057,19	Картометрический метод	2,50	—
н560	—	—	478 112,24	2 246 052,35	Картометрический метод	2,50	—
н561	—	—	478 116,38	2 246 049,65	Картометрический метод	2,50	—
н562	—	—	478 120,86	2 246 046,73	Картометрический метод	2,50	—
н563	—	—	478 125,03	2 246 043,83	Картометрический метод	2,50	—
н564	—	—	478 142,05	2 246 033,07	Картометрический метод	2,50	—
н565	—	—	478 141,62	2 246 032,83	Картометрический метод	2,50	—
н566	—	—	478 135,09	2 246 024,82	Картометрический метод	2,50	—
н567	—	—	478 134,66	2 246 024,21	Картометрический метод	2,50	—
н568	—	—	478 134,02	2 246 024,69	Картометрический метод	2,50	—
н569	—	—	478 123,94	2 246 011,73	Картометрический метод	2,50	—
н570	—	—	478 120,64	2 246 008,52	Картометрический метод	2,50	—
н571	—	—	478 118,18	2 246 005,32	Картометрический метод	2,50	—
н572	—	—	478 115,16	2 246 000,11	Картометрический метод	2,50	—
н573	—	—	478 118,77	2 245 997,27	Картометрический метод	2,50	—
н574	—	—	478 116,60	2 245 994,31	Картометрический метод	2,50	—
н575	—	—	478 133,22	2 245 978,37	Картометрический метод	2,50	—
н576	—	—	478 137,92	2 245 974,49	Картометрический метод	2,50	—
н491	—	—	478 141,10	2 245 978,49	Картометрический метод	2,50	—

Раздел 3

Сведения о местоположении измененных (уточненных) границ объекта							
1	**2**	**3**	**4**	**5**	**6**	**7**	**8**
ЗУ1(10)							
н577	—	—	478 006,27	2 245 154,24	Картометрический метод	2,50	—
н578	—	—	477 995,93	2 245 141,53	Картометрический метод	2,50	—
н579	—	—	478 044,18	2 245 098,57	Картометрический метод	2,50	—
н580	—	—	478 046,75	2 245 098,61	Картометрический метод	2,50	—
н581	—	—	478 051,14	2 245 094,50	Картометрический метод	2,50	—
н582	—	—	478 055,68	2 245 090,30	Картометрический метод	2,50	—
н583	—	—	478 096,09	2 245 133,63	Картометрический метод	2,50	—
н584	—	—	478 203,69	2 245 249,95	Картометрический метод	2,50	—
н585	—	—	478 125,69	2 245 320,31	Картометрический метод	2,50	—
н586	—	—	478 057,43	2 245 381,48	Картометрический метод	2,50	—
н587	—	—	478 056,99	2 245 389,51	Картометрический метод	2,50	—
н588	—	—	478 022,77	2 245 404,51	Картометрический метод	2,50	—
н589	—	—	478 019,92	2 245 398,38	Картометрический метод	2,50	—
н590	—	—	478 018,08	2 245 394,42	Картометрический метод	2,50	—
н591	—	—	478 009,49	2 245 398,16	Картометрический метод	2,50	—
н592	—	—	477 999,46	2 245 380,04	Картометрический метод	2,50	—
н593	—	—	477 989,04	2 245 359,71	Картометрический метод	2,50	—
н594	—	—	478 000,48	2 245 354,34	Картометрический метод	2,50	—
н595	—	—	478 003,14	2 245 355,42	Картометрический метод	2,50	—
н596	—	—	478 016,26	2 245 349,83	Картометрический метод	2,50	—
н597	—	—	478 012,48	2 245 338,86	Картометрический метод	2,50	—
н598	—	—	478 025,12	2 245 310,29	Картометрический метод	2,50	—
н599	—	—	478 028,08	2 245 306,52	Картометрический метод	2,50	—
н600	—	—	478 025,53	2 245 303,61	Картометрический метод	2,50	—
н601	—	—	478 023,26	2 245 298,81	Картометрический метод	2,50	—
н602	—	—	478 032,40	2 245 284,58	Картометрический метод	2,50	—
н603	—	—	478 041,16	2 245 283,54	Картометрический метод	2,50	—
н604	—	—	478 047,38	2 245 286,10	Картометрический метод	2,50	—

Раздел 3

Сведения о местоположении измененных (уточненных) границ объекта							
1	**2**	**3**	**4**	**5**	**6**	**7**	**8**
н605	—	—	478 076,21	2 245 272,20	Картометрический метод	2,50	—
н606	—	—	478 116,67	2 245 237,33	Картометрический метод	2,50	—
н607	—	—	478 055,34	2 245 164,93	Картометрический метод	2,50	—
н608	—	—	478 031,34	2 245 183,75	Картометрический метод	2,50	—
н577	—	—	478 006,27	2 245 154,24	Картометрический метод	2,50	—
ЗУ1(11)							
н609	—	—	477 973,52	2 245 012,80	Картометрический метод	2,50	—
н610	—	—	477 969,93	2 245 016,13	Картометрический метод	2,50	—
н611	—	—	477 962,15	2 245 024,57	Картометрический метод	2,50	—
н612	—	—	477 842,99	2 245 128,42	Картометрический метод	2,50	—
н613	—	—	477 829,81	2 245 141,17	Картометрический метод	2,50	—
н614	—	—	477 810,42	2 245 142,85	Картометрический метод	2,50	—
н615	—	—	477 797,68	2 245 137,16	Картометрический метод	2,50	—
н616	—	—	477 783,51	2 245 149,66	Картометрический метод	2,50	—
н617	—	—	477 781,05	2 245 131,68	Картометрический метод	2,50	—
н618	—	—	477 759,39	2 245 086,95	Картометрический метод	2,50	—
н619	—	—	477 754,63	2 245 085,85	Картометрический метод	2,50	—
н620	—	—	477 912,55	2 244 943,17	Картометрический метод	2,50	—
н621	—	—	477 916,32	2 244 940,44	Картометрический метод	2,50	—
н622	—	—	477 978,98	2 245 007,77	Картометрический метод	2,50	—
н609	—	—	477 973,52	2 245 012,80	Картометрический метод	2,50	—
ЗУ1(12)							
н623	—	—	480 687,91	2 246 605,57	Картометрический метод	2,50	—
н624	—	—	480 720,46	2 246 642,12	Картометрический метод	2,50	—
н625	—	—	480 695,52	2 246 653,33	Картометрический метод	2,50	—
н626	—	—	480 680,04	2 246 636,57	Картометрический метод	2,50	—
н627	—	—	480 666,76	2 246 621,46	Картометрический метод	2,50	—
н628	—	—	480 656,28	2 246 610,46	Картометрический метод	2,50	—
н629	—	—	480 642,93	2 246 595,53	Картометрический метод	2,50	—
н630	—	—	480 640,36	2 246 592,82	Картометрический метод	2,50	—

Раздел 3

Сведения о местоположении измененных (уточненных) границ объекта							
1	**2**	**3**	**4**	**5**	**6**	**7**	**8**
н631	—	—	480 628,90	2 246 579,75	Картометрический метод	2,50	—
н632	—	—	480 616,54	2 246 565,86	Картометрический метод	2,50	—
н633	—	—	480 618,84	2 246 564,33	Картометрический метод	2,50	—
н634	—	—	480 598,64	2 246 543,98	Картометрический метод	2,50	—
н635	—	—	480 598,16	2 246 543,76	Картометрический метод	2,50	—
н636	—	—	480 590,86	2 246 519,07	Картометрический метод	2,50	—
н637	—	—	480 622,50	2 246 518,68	Картометрический метод	2,50	—
н638	—	—	480 622,76	2 246 518,43	Картометрический метод	2,50	—
н639	—	—	480 621,51	2 246 514,51	Картометрический метод	2,50	—
н640	—	—	480 626,32	2 246 513,05	Картометрический метод	2,50	—
н641	—	—	480 626,81	2 246 514,58	Картометрический метод	2,50	—
н642	—	—	480 696,63	2 246 448,22	Картометрический метод	2,50	—
н643	—	—	480 700,91	2 246 443,80	Картометрический метод	2,50	—
н644	—	—	480 705,18	2 246 447,97	Картометрический метод	2,50	—
н645	—	—	480 719,59	2 246 462,39	Картометрический метод	2,50	—
н646	—	—	480 727,77	2 246 470,08	Картометрический метод	2,50	—
н647	—	—	480 738,48	2 246 469,77	Картометрический метод	2,50	—
н648	—	—	480 741,34	2 246 472,43	Картометрический метод	2,50	—
н649	—	—	480 770,59	2 246 499,57	Картометрический метод	2,50	—
н650	—	—	480 783,50	2 246 517,77	Картометрический метод	2,50	—
н651	—	—	480 791,67	2 246 533,17	Картометрический метод	2,50	—
н652	—	—	480 797,99	2 246 539,30	Картометрический метод	2,50	—
н653	—	—	480 769,85	2 246 575,44	Картометрический метод	2,50	—
н654	—	—	480 763,13	2 246 569,59	Картометрический метод	2,50	—
н655	—	—	480 751,04	2 246 556,36	Картометрический метод	2,50	—
н656	—	—	480 742,99	2 246 549,48	Картометрический метод	2,50	—
н657	—	—	480 725,59	2 246 557,20	Картометрический метод	2,50	—
н658	—	—	480 700,93	2 246 583,88	Картометрический метод	2,50	—
н623	—	—	480 687,91	2 246 605,57	Картометрический метод	2,50	—

Раздел 3

Сведения о местоположении измененных (уточненных) границ объекта							
1	**2**	**3**	**4**	**5**	**6**	**7**	**8**
ЗУ1(13)							
н659	—	—	479 227,66	2 242 792,73	Картометрический метод	2,50	—
н660	—	—	479 203,72	2 242 815,87	Картометрический метод	2,50	—
н661	—	—	479 131,37	2 242 777,62	Картометрический метод	2,50	—
н662	—	—	479 132,00	2 242 770,49	Картометрический метод	2,50	—
н663	—	—	479 132,77	2 242 761,94	Картометрический метод	2,50	—
н664	—	—	479 133,75	2 242 750,91	Картометрический метод	2,50	—
н665	—	—	479 133,79	2 242 749,16	Картометрический метод	2,50	—
н666	—	—	479 134,06	2 242 736,70	Картометрический метод	2,50	—
н667	—	—	479 134,28	2 242 726,99	Картометрический метод	2,50	—
н668	—	—	479 135,42	2 242 697,98	Картометрический метод	2,50	—
н669	—	—	479 176,64	2 242 697,98	Картометрический метод	2,50	—
н670	—	—	479 188,32	2 242 705,93	Картометрический метод	2,50	—
н671	—	—	479 188,32	2 242 714,20	Картометрический метод	2,50	—
н672	—	—	479 199,43	2 242 727,02	Картометрический метод	2,50	—
н673	—	—	479 247,29	2 242 733,01	Картометрический метод	2,50	—
н674	—	—	479 263,53	2 242 743,26	Картометрический метод	2,50	—
н675	—	—	479 263,53	2 242 760,08	Картометрический метод	2,50	—
н676	—	—	479 253,56	2 242 776,61	Картометрический метод	2,50	—
н659	—	—	479 227,66	2 242 792,73	Картометрический метод	2,50	—
ЗУ1(14)							
н677	—	—	476 129,10	2 240 650,01	Картометрический метод	2,50	—
н678	—	—	476 129,25	2 240 650,16	Картометрический метод	2,50	—
н679	—	—	476 238,75	2 240 587,88	Картометрический метод	2,50	—
н680	—	—	476 239,67	2 240 590,98	Картометрический метод	2,50	—
н681	—	—	476 237,45	2 240 604,58	Картометрический метод	2,50	—
н682	—	—	476 269,08	2 240 668,67	Картометрический метод	2,50	—
н683	—	—	476 282,11	2 240 685,60	Картометрический метод	2,50	—
н684	—	—	476 297,93	2 240 711,95	Картометрический метод	2,50	—
н685	—	—	476 310,97	2 240 732,76	Картометрический метод	2,50	—

Раздел 3

Сведения о местоположении измененных (уточненных) границ объекта							
1	**2**	**3**	**4**	**5**	**6**	**7**	**8**
н686	—	—	476 327,62	2 240 756,07	Картометрический метод	2,50	—
н687	—	—	476 342,60	2 240 776,88	Картометрический метод	2,50	—
н688	—	—	476 353,97	2 240 797,13	Картометрический метод	2,50	—
н689	—	—	476 370,00	2 240 820,16	Картометрический метод	2,50	—
н690	—	—	476 396,13	2 240 843,32	Картометрический метод	2,50	—
н691	—	—	476 402,92	2 240 853,24	Картометрический метод	2,50	—
н692	—	—	476 398,53	2 240 856,84	Картометрический метод	2,50	—
н693	—	—	476 354,23	2 240 893,33	Картометрический метод	2,50	—
н694	—	—	476 376,43	2 240 919,07	Картометрический метод	2,50	—
н695	—	—	476 397,40	2 240 943,38	Картометрический метод	2,50	—
н696	—	—	476 401,85	2 240 948,53	Картометрический метод	2,50	—
н697	—	—	476 342,76	2 241 000,75	Картометрический метод	2,50	—
н698	—	—	476 328,96	2 241 036,83	Картометрический метод	2,50	—
н699	—	—	476 321,88	2 241 055,37	Картометрический метод	2,50	—
н700	—	—	476 316,84	2 241 068,55	Картометрический метод	2,50	—
н701	—	—	476 315,75	2 241 087,25	Картометрический метод	2,50	—
н702	—	—	476 318,33	2 241 115,79	Картометрический метод	2,50	—
н703	—	—	476 268,72	2 241 096,35	Картометрический метод	2,50	—
н704	—	—	476 247,83	2 241 078,83	Картометрический метод	2,50	—
н705	—	—	476 246,03	2 241 077,32	Картометрический метод	2,50	—
н706	—	—	476 153,51	2 241 028,34	Картометрический метод	2,50	—
н707	—	—	476 146,44	2 241 033,82	Картометрический метод	2,50	—
н708	—	—	476 131,59	2 241 039,35	Картометрический метод	2,50	—
н709	—	—	476 041,15	2 241 140,78	Картометрический метод	2,50	—
н710	—	—	475 948,80	2 241 223,32	Картометрический метод	2,50	—
н711	—	—	475 934,67	2 241 232,83	Картометрический метод	2,50	—
н712	—	—	475 929,79	2 241 220,95	Картометрический метод	2,50	—
н713	—	—	475 921,02	2 241 209,89	Картометрический метод	2,50	—
н714	—	—	475 915,40	2 241 204,35	Картометрический метод	2,50	—

Раздел 3

Сведения о местоположении измененных (уточненных) границ объекта							
1	**2**	**3**	**4**	**5**	**6**	**7**	**8**
н715	—	—	475 908,12	2 241 194,81	Картометрический метод	2,50	—
н716	—	—	475 917,66	2 241 187,54	Картометрический метод	2,50	—
н717	—	—	475 923,33	2 241 183,22	Картометрический метод	2,50	—
н718	—	—	475 899,95	2 241 152,30	Картометрический метод	2,50	—
н719	—	—	475 870,65	2 241 106,42	Картометрический метод	2,50	—
н720	—	—	475 842,62	2 241 126,00	Картометрический метод	2,50	—
н721	—	—	475 697,71	2 241 215,80	Картометрический метод	2,50	—
н722	—	—	475 779,04	2 241 337,56	Картометрический метод	2,50	—
н723	—	—	475 621,58	2 241 439,93	Картометрический метод	2,50	—
н724	—	—	475 612,93	2 241 451,38	Картометрический метод	2,50	—
н725	—	—	475 588,51	2 241 455,75	Картометрический метод	2,50	—
н726	—	—	475 582,02	2 241 435,55	Картометрический метод	2,50	—
н727	—	—	475 580,88	2 241 436,28	Картометрический метод	2,50	—
н728	—	—	475 554,99	2 241 396,12	Картометрический метод	2,50	—
н729	—	—	475 556,25	2 241 395,29	Картометрический метод	2,50	—
н730	—	—	475 555,79	2 241 394,58	Картометрический метод	2,50	—
н731	—	—	475 554,82	2 241 387,03	Картометрический метод	2,50	—
н732	—	—	475 548,94	2 241 390,79	Картометрический метод	2,50	—
н733	—	—	475 538,30	2 241 340,92	Картометрический метод	2,50	—
н734	—	—	475 544,54	2 241 336,91	Картометрический метод	2,50	—
н735	—	—	475 543,61	2 241 332,52	Картометрический метод	2,50	—
н736	—	—	475 517,40	2 241 127,76	Картометрический метод	2,50	—
н737	—	—	475 509,64	2 241 079,08	Картометрический метод	2,50	—
н738	—	—	475 476,40	2 241 071,08	Картометрический метод	2,50	—
н739	—	—	475 441,43	2 241 093,77	Картометрический метод	2,50	—
н740	—	—	475 406,76	2 241 116,26	Картометрический метод	2,50	—
н741	—	—	475 357,79	2 241 148,02	Картометрический метод	2,50	—
н742	—	—	475 354,40	2 241 150,22	Картометрический метод	2,50	—
н743	—	—	475 328,77	2 241 166,85	Картометрический метод	2,50	—

Раздел 3

Сведения о местоположении измененных (уточненных) границ объекта							
1	**2**	**3**	**4**	**5**	**6**	**7**	**8**
н744	—	—	475 332,44	2 241 120,94	Картометрический метод	2,50	—
н745	—	—	475 336,27	2 241 072,88	Картометрический метод	2,50	—
н746	—	—	475 341,34	2 241 009,43	Картометрический метод	2,50	—
н747	—	—	475 285,68	2 241 022,23	Картометрический метод	2,50	—
н748	—	—	475 254,78	2 240 996,86	Картометрический метод	2,50	—
н749	—	—	475 230,52	2 240 976,94	Картометрический метод	2,50	—
н750	—	—	475 216,26	2 240 985,27	Картометрический метод	2,50	—
н751	—	—	475 208,79	2 240 989,63	Картометрический метод	2,50	—
н752	—	—	475 214,02	2 241 003,92	Картометрический метод	2,50	—
н753	—	—	475 226,71	2 241 038,59	Картометрический метод	2,50	—
н754	—	—	475 196,17	2 241 051,60	Картометрический метод	2,50	—
н755	—	—	475 216,36	2 241 432,68	Картометрический метод	2,50	—
н756	—	—	475 187,74	2 241 438,73	Картометрический метод	2,50	—
н757	—	—	475 158,37	2 241 444,94	Картометрический метод	2,50	—
н758	—	—	475 128,38	2 241 451,66	Картометрический метод	2,50	—
н759	—	—	475 121,20	2 241 453,16	Картометрический метод	2,50	—
н760	—	—	475 068,84	2 241 406,63	Картометрический метод	2,50	—
н761	—	—	475 050,13	2 241 389,99	Картометрический метод	2,50	—
н762	—	—	474 955,42	2 241 307,76	Картометрический метод	2,50	—
н763	—	—	474 831,92	2 241 199,26	Картометрический метод	2,50	—
н764	—	—	474 835,81	2 241 195,83	Картометрический метод	2,50	—
н765	—	—	474 836,66	2 241 194,80	Картометрический метод	2,50	—
н766	—	—	474 839,18	2 241 191,75	Картометрический метод	2,50	—
н767	—	—	474 861,32	2 241 164,92	Картометрический метод	2,50	—
н768	—	—	474 867,65	2 241 157,25	Картометрический метод	2,50	—
н769	—	—	474 881,86	2 241 140,03	Картометрический метод	2,50	—
н770	—	—	474 894,71	2 241 124,46	Картометрический метод	2,50	—
н771	—	—	474 921,78	2 241 091,66	Картометрический метод	2,50	—
н772	—	—	474 928,15	2 241 083,94	Картометрический метод	2,50	—

Раздел 3

Сведения о местоположении измененных (уточненных) границ объекта							
1	**2**	**3**	**4**	**5**	**6**	**7**	**8**
н773	—	—	474 955,17	2 241 051,20	Картометрический метод	2,50	—
н774	—	—	474 982,23	2 241 018,41	Картометрический метод	2,50	—
н775	—	—	474 988,61	2 241 010,68	Картометрический метод	2,50	—
н776	—	—	475 015,68	2 240 977,88	Картометрический метод	2,50	—
н777	—	—	475 042,69	2 240 945,15	Картометрический метод	2,50	—
н778	—	—	475 049,07	2 240 937,42	Картометрический метод	2,50	—
н779	—	—	475 076,13	2 240 904,63	Картометрический метод	2,50	—
н780	—	—	475 103,20	2 240 871,83	Картометрический метод	2,50	—
н781	—	—	475 109,57	2 240 864,11	Картометрический метод	2,50	—
н782	—	—	475 136,59	2 240 831,37	Картометрический метод	2,50	—
н783	—	—	475 163,65	2 240 798,58	Картометрический метод	2,50	—
н784	—	—	475 170,03	2 240 790,85	Картометрический метод	2,50	—
н785	—	—	475 191,05	2 240 765,38	Картометрический метод	2,50	—
н786	—	—	475 210,13	2 240 742,26	Картометрический метод	2,50	—
н787	—	—	475 229,21	2 240 719,14	Картометрический метод	2,50	—
н788	—	—	475 248,30	2 240 696,01	Картометрический метод	2,50	—
н789	—	—	475 268,70	2 240 671,29	Картометрический метод	2,50	—
н790	—	—	475 272,71	2 240 666,43	Картометрический метод	2,50	—
н791	—	—	475 275,31	2 240 663,28	Картометрический метод	2,50	—
н792	—	—	475 299,40	2 240 634,09	Картометрический метод	2,50	—
н793	—	—	475 304,85	2 240 627,48	Картометрический метод	2,50	—
н794	—	—	475 374,28	2 240 666,20	Картометрический метод	2,50	—
н795	—	—	475 400,38	2 240 680,69	Картометрический метод	2,50	—
н796	—	—	475 426,68	2 240 695,29	Картометрический метод	2,50	—
н797	—	—	475 565,90	2 240 734,57	Картометрический метод	2,50	—
н798	—	—	475 706,69	2 240 783,19	Картометрический метод	2,50	—
н799	—	—	475 776,24	2 240 809,53	Картометрический метод	2,50	—
н800	—	—	475 817,77	2 240 836,88	Картометрический метод	2,50	—
н801	—	—	475 857,36	2 240 799,26	Картометрический метод	2,50	—

Раздел 3

Сведения о местоположении измененных (уточненных) границ объекта							
1	**2**	**3**	**4**	**5**	**6**	**7**	**8**
н802	—	—	475 871,52	2 240 785,81	Картометрический метод	2,50	—
н803	—	—	475 904,76	2 240 754,16	Картометрический метод	2,50	—
н804	—	—	475 939,00	2 240 721,64	Картометрический метод	2,50	—
н805	—	—	475 972,16	2 240 690,15	Картометрический метод	2,50	—
н806	—	—	475 983,23	2 240 679,64	Картометрический метод	2,50	—
н807	—	—	476 014,86	2 240 649,60	Картометрический метод	2,50	—
н808	—	—	476 049,98	2 240 616,24	Картометрический метод	2,50	—
н809	—	—	476 087,42	2 240 673,93	Картометрический метод	2,50	—
н810	—	—	476 108,14	2 240 662,04	Картометрический метод	2,50	—
н677	—	—	476 129,10	2 240 650,01	Картометрический метод	2,50	—
ЗУ1(15)							
н811	—	—	478 278,79	2 241 938,54	Картометрический метод	2,50	—
н812	—	—	478 284,78	2 241 916,81	Картометрический метод	2,50	—
н813	—	—	478 373,01	2 241 916,22	Картометрический метод	2,50	—
н814	—	—	478 417,22	2 241 915,92	Картометрический метод	2,50	—
н815	—	—	478 434,87	2 241 916,87	Картометрический метод	2,50	—
н816	—	—	478 434,79	2 241 925,65	Картометрический метод	2,50	—
н817	—	—	478 434,63	2 241 930,65	Картометрический метод	2,50	—
н818	—	—	478 434,79	2 241 962,43	Картометрический метод	2,50	—
н819	—	—	478 439,89	2 241 962,45	Картометрический метод	2,50	—
н820	—	—	478 439,88	2 241 964,45	Картометрический метод	2,50	—
н821	—	—	478 444,38	2 241 964,48	Картометрический метод	2,50	—
н822	—	—	478 447,98	2 241 964,49	Картометрический метод	2,50	—
н823	—	—	478 447,28	2 241 990,68	Картометрический метод	2,50	—
н824	—	—	478 438,16	2 242 039,75	Картометрический метод	2,50	—
н825	—	—	478 359,77	2 242 024,39	Картометрический метод	2,50	—
н826	—	—	478 329,14	2 242 018,39	Картометрический метод	2,50	—
н827	—	—	478 268,61	2 242 006,53	Картометрический метод	2,50	—
н811	—	—	478 278,79	2 241 938,54	Картометрический метод	2,50	—
ЗУ1(16)							

Раздел 3

Сведения о местоположении измененных (уточненных) границ объекта							
1	**2**	**3**	**4**	**5**	**6**	**7**	**8**
н828	—	—	477 067,30	2 241 682,67	Картометрический метод	2,50	—
н829	—	—	477 138,02	2 241 831,27	Картометрический метод	2,50	—
н830	—	—	477 136,13	2 241 937,90	Картометрический метод	2,50	—
н831	—	—	477 074,86	2 241 968,29	Картометрический метод	2,50	—
н832	—	—	477 021,40	2 242 000,59	Картометрический метод	2,50	—
н833	—	—	476 895,90	2 242 056,33	Картометрический метод	2,50	—
н834	—	—	476 301,10	2 242 080,90	Картометрический метод	2,50	—
н835	—	—	476 292,40	2 242 044,40	Картометрический метод	2,50	—
н836	—	—	476 383,76	2 241 955,29	Картометрический метод	2,50	—
н837	—	—	476 495,80	2 241 820,38	Картометрический метод	2,50	—
н838	—	—	476 458,38	2 241 791,63	Картометрический метод	2,50	—
н839	—	—	476 332,62	2 241 678,87	Картометрический метод	2,50	—
н840	—	—	476 337,58	2 241 674,19	Картометрический метод	2,50	—
н841	—	—	476 347,52	2 241 664,07	Картометрический метод	2,50	—
н842	—	—	476 365,78	2 241 637,50	Картометрический метод	2,50	—
н843	—	—	476 355,52	2 241 607,69	Картометрический метод	2,50	—
н844	—	—	476 328,20	2 241 578,47	Картометрический метод	2,50	—
н845	—	—	476 322,24	2 241 570,25	Картометрический метод	2,50	—
н846	—	—	476 249,43	2 241 494,41	Картометрический метод	2,50	—
н847	—	—	476 254,75	2 241 485,51	Картометрический метод	2,50	—
н848	—	—	476 283,48	2 241 459,43	Картометрический метод	2,50	—
н849	—	—	476 305,69	2 241 439,26	Картометрический метод	2,50	—
н850	—	—	476 336,28	2 241 472,72	Картометрический метод	2,50	—
н851	—	—	476 401,95	2 241 410,74	Картометрический метод	2,50	—
н852	—	—	476 477,56	2 241 431,82	Картометрический метод	2,50	—
н853	—	—	476 478,60	2 241 408,41	Картометрический метод	2,50	—
н854	—	—	476 475,09	2 241 393,53	Картометрический метод	2,50	—
н855	—	—	476 468,54	2 241 365,99	Картометрический метод	2,50	—
н856	—	—	476 506,45	2 241 324,21	Картометрический метод	2,50	—

Раздел 3

Сведения о местоположении измененных (уточненных) границ объекта							
1	**2**	**3**	**4**	**5**	**6**	**7**	**8**
н857	—	—	476 526,08	2 241 341,44	Картометрический метод	2,50	—
н858	—	—	476 534,72	2 241 334,58	Картометрический метод	2,50	—
н859	—	—	476 545,27	2 241 326,54	Картометрический метод	2,50	—
н860	—	—	476 579,40	2 241 281,09	Картометрический метод	2,50	—
н861	—	—	476 559,63	2 241 265,79	Картометрический метод	2,50	—
н862	—	—	476 584,11	2 241 234,16	Картометрический метод	2,50	—
н863	—	—	476 603,89	2 241 249,46	Картометрический метод	2,50	—
н864	—	—	476 623,66	2 241 264,77	Картометрический метод	2,50	—
н865	—	—	476 643,42	2 241 280,09	Картометрический метод	2,50	—
н866	—	—	476 663,19	2 241 295,39	Картометрический метод	2,50	—
н867	—	—	476 672,73	2 241 295,07	Картометрический метод	2,50	—
н868	—	—	476 700,40	2 241 316,50	Картометрический метод	2,50	—
н869	—	—	476 708,60	2 241 393,11	Картометрический метод	2,50	—
н870	—	—	476 708,60	2 241 410,82	Картометрический метод	2,50	—
н871	—	—	476 716,80	2 241 422,87	Картометрический метод	2,50	—
н872	—	—	476 713,55	2 241 442,60	Картометрический метод	2,50	—
н873	—	—	476 698,75	2 241 440,16	Картометрический метод	2,50	—
н874	—	—	476 690,88	2 241 436,70	Картометрический метод	2,50	—
н875	—	—	476 677,90	2 241 427,19	Картометрический метод	2,50	—
н876	—	—	476 618,57	2 241 478,22	Картометрический метод	2,50	—
н877	—	—	476 643,73	2 241 507,47	Картометрический метод	2,50	—
н878	—	—	476 628,65	2 241 518,85	Картометрический метод	2,50	—
н879	—	—	476 613,58	2 241 530,23	Картометрический метод	2,50	—
н880	—	—	476 606,44	2 241 535,84	Картометрический метод	2,50	—
н881	—	—	476 597,09	2 241 547,63	Картометрический метод	2,50	—
н882	—	—	476 621,28	2 241 577,56	Картометрический метод	2,50	—
н883	—	—	476 627,57	2 241 586,22	Картометрический метод	2,50	—
н884	—	—	476 662,88	2 241 630,82	Картометрический метод	2,50	—
н885	—	—	476 683,58	2 241 648,70	Картометрический метод	2,50	—

Раздел 3

Сведения о местоположении измененных (уточненных) границ объекта							
1	**2**	**3**	**4**	**5**	**6**	**7**	**8**
н886	—	—	476 708,61	2 241 627,26	Картометрический метод	2,50	—
н887	—	—	476 772,57	2 241 585,25	Картометрический метод	2,50	—
н888	—	—	476 795,55	2 241 583,52	Картометрический метод	2,50	—
н889	—	—	476 834,40	2 241 585,16	Картометрический метод	2,50	—
н890	—	—	477 044,42	2 241 593,35	Картометрический метод	2,50	—
н891	—	—	477 055,63	2 241 643,13	Картометрический метод	2,50	—
н828	—	—	477 067,30	2 241 682,67	Картометрический метод	2,50	—
ЗУ1(17)							
н892	—	—	478 352,10	2 242 176,30	Картометрический метод	2,50	—
н893	—	—	478 336,51	2 242 244,69	Картометрический метод	2,50	—
н894	—	—	478 390,12	2 242 258,05	Картометрический метод	2,50	—
н895	—	—	478 393,39	2 242 266,53	Картометрический метод	2,50	—
н896	—	—	478 405,82	2 242 298,76	Картометрический метод	2,50	—
н897	—	—	478 412,29	2 242 316,94	Картометрический метод	2,50	—
н898	—	—	478 444,59	2 242 435,12	Картометрический метод	2,50	—
н899	—	—	478 451,65	2 242 458,17	Картометрический метод	2,50	—
н900	—	—	478 437,65	2 242 490,09	Картометрический метод	2,50	—
н901	—	—	478 452,17	2 242 496,14	Картометрический метод	2,50	—
н902	—	—	478 451,83	2 242 497,08	Картометрический метод	2,50	—
н903	—	—	478 447,21	2 242 509,58	Картометрический метод	2,50	—
н904	—	—	478 432,32	2 242 503,00	Картометрический метод	2,50	—
н905	—	—	478 419,27	2 242 564,60	Картометрический метод	2,50	—
н906	—	—	478 414,15	2 242 562,71	Картометрический метод	2,50	—
н907	—	—	478 374,60	2 242 554,38	Картометрический метод	2,50	—
н908	—	—	478 364,54	2 242 560,25	Картометрический метод	2,50	—
н909	—	—	478 340,39	2 242 554,67	Картометрический метод	2,50	—
н910	—	—	478 342,39	2 242 544,77	Картометрический метод	2,50	—
н911	—	—	478 355,44	2 242 480,07	Картометрический метод	2,50	—
н912	—	—	478 292,77	2 242 467,44	Картометрический метод	2,50	—

Раздел 3

Сведения о местоположении измененных (уточненных) границ объекта							
1	**2**	**3**	**4**	**5**	**6**	**7**	**8**
н913	—	—	478 297,05	2 242 446,68	Картометрический метод	2,50	—
н914	—	—	478 292,48	2 242 445,57	Картометрический метод	2,50	—
н915	—	—	478 265,68	2 242 559,72	Картометрический метод	2,50	—
н916	—	—	478 262,05	2 242 558,93	Картометрический метод	2,50	—
н917	—	—	478 272,44	2 242 511,25	Картометрический метод	2,50	—
н918	—	—	478 269,46	2 242 507,22	Картометрический метод	2,50	—
н919	—	—	478 220,82	2 242 497,58	Картометрический метод	2,50	—
н920	—	—	478 218,66	2 242 488,01	Картометрический метод	2,50	—
н921	—	—	478 213,55	2 242 487,07	Картометрический метод	2,50	—
н922	—	—	478 224,45	2 242 457,40	Картометрический метод	2,50	—
н923	—	—	478 147,49	2 242 443,58	Картометрический метод	2,50	—
н924	—	—	478 163,66	2 242 377,88	Картометрический метод	2,50	—
н925	—	—	478 182,23	2 242 321,43	Картометрический метод	2,50	—
н926	—	—	478 185,35	2 242 305,80	Картометрический метод	2,50	—
н927	—	—	478 189,72	2 242 272,80	Картометрический метод	2,50	—
н928	—	—	478 187,03	2 242 227,92	Картометрический метод	2,50	—
н929	—	—	478 181,66	2 242 197,70	Картометрический метод	2,50	—
н930	—	—	478 195,86	2 242 148,90	Картометрический метод	2,50	—
н931	—	—	478 209,74	2 242 123,44	Картометрический метод	2,50	—
н932	—	—	478 261,50	2 242 125,01	Картометрический метод	2,50	—
н933	—	—	478 277,06	2 242 127,98	Картометрический метод	2,50	—
н934	—	—	478 287,32	2 242 129,46	Картометрический метод	2,50	—
н935	—	—	478 362,09	2 242 147,29	Картометрический метод	2,50	—
н936	—	—	478 356,24	2 242 168,96	Картометрический метод	2,50	—
н937	—	—	478 354,05	2 242 176,73	Картометрический метод	2,50	—
н892	—	—	478 352,10	2 242 176,30	Картометрический метод	2,50	—
ЗУ1(18)							
н938	—	—	477 338,67	2 246 143,55	Картометрический метод	2,50	—
н1379	—	—	477 310,82	2 246 068,06	Картометрический метод	2,50	—

Раздел 3

Сведения о местоположении измененных (уточненных) границ объекта							
1	**2**	**3**	**4**	**5**	**6**	**7**	**8**
н1378	—	—	477 310,58	2 246 047,06	Картометрический метод	2,50	—
н1377	—	—	477 313,54	2 246 045,97	Картометрический метод	2,50	—
н1376	—	—	477 319,78	2 246 043,66	Картометрический метод	2,50	—
н1375	—	—	477 320,02	2 246 044,32	Картометрический метод	2,50	—
н1374	—	—	477 393,76	2 246 018,05	Картометрический метод	2,50	—
н1373	—	—	477 386,22	2 246 000,76	Картометрический метод	2,50	—
н1372	—	—	477 418,06	2 246 015,59	Картометрический метод	2,50	—
н1371	—	—	477 417,35	2 246 020,45	Картометрический метод	2,50	—
н1370	—	—	477 419,16	2 246 024,99	Картометрический метод	2,50	—
н1369	—	—	477 424,12	2 246 023,36	Картометрический метод	2,50	—
н1368	—	—	477 432,25	2 246 020,69	Картометрический метод	2,50	—
н1367	—	—	477 431,45	2 246 019,52	Картометрический метод	2,50	—
н1366	—	—	477 441,15	2 246 016,32	Картометрический метод	2,50	—
н1365	—	—	477 428,89	2 245 989,22	Картометрический метод	2,50	—
н1364	—	—	477 448,07	2 245 979,66	Картометрический метод	2,50	—
н1363	—	—	477 452,33	2 245 977,55	Картометрический метод	2,50	—
н1362	—	—	477 460,06	2 245 970,64	Картометрический метод	2,50	—
н1361	—	—	477 462,71	2 245 941,88	Картометрический метод	2,50	—
н1360	—	—	477 454,96	2 245 919,71	Картометрический метод	2,50	—
н1359	—	—	477 456,51	2 245 904,70	Картометрический метод	2,50	—
н1358	—	—	477 451,94	2 245 894,22	Картометрический метод	2,50	—
н1357	—	—	477 399,18	2 245 824,75	Картометрический метод	2,50	—
н1356	—	—	477 547,53	2 245 693,18	Картометрический метод	2,50	—
н1355	—	—	477 629,04	2 245 623,07	Картометрический метод	2,50	—
н1354	—	—	477 659,00	2 245 596,09	Картометрический метод	2,50	—
н1353	—	—	477 665,05	2 245 601,88	Картометрический метод	2,50	—
н1352	—	—	477 667,42	2 245 599,92	Картометрический метод	2,50	—
н1351	—	—	477 671,44	2 245 604,76	Картометрический метод	2,50	—
н1350	—	—	477 669,63	2 245 606,27	Картометрический метод	2,50	—

Раздел 3

Сведения о местоположении измененных (уточненных) границ объекта							
1	**2**	**3**	**4**	**5**	**6**	**7**	**8**
н1349	—	—	477 670,50	2 245 607,10	Картометрический метод	2,50	—
н1348	—	—	477 746,11	2 245 706,83	Картометрический метод	2,50	—
н1347	—	—	477 781,31	2 245 790,01	Картометрический метод	2,50	—
н1346	—	—	477 809,68	2 245 826,93	Картометрический метод	2,50	—
н1345	—	—	477 820,67	2 245 819,68	Картометрический метод	2,50	—
н1344	—	—	477 805,89	2 245 800,16	Картометрический метод	2,50	—
н1343	—	—	477 808,49	2 245 797,22	Картометрический метод	2,50	—
н1342	—	—	477 817,00	2 245 808,51	Картометрический метод	2,50	—
н1341	—	—	477 827,19	2 245 800,65	Картометрический метод	2,50	—
н1340	—	—	477 830,30	2 245 806,14	Картометрический метод	2,50	—
н1339	—	—	477 837,82	2 245 804,83	Картометрический метод	2,50	—
н1338	—	—	477 861,96	2 245 781,19	Картометрический метод	2,50	—
н1337	—	—	477 879,49	2 245 767,50	Картометрический метод	2,50	—
н1336	—	—	477 889,66	2 245 774,51	Картометрический метод	2,50	—
н1335	—	—	477 901,35	2 245 770,65	Картометрический метод	2,50	—
н1334	—	—	477 920,38	2 245 761,57	Картометрический метод	2,50	—
н1333	—	—	477 925,42	2 245 757,15	Картометрический метод	2,50	—
н1332	—	—	477 928,12	2 245 760,23	Картометрический метод	2,50	—
н1331	—	—	477 938,68	2 245 772,61	Картометрический метод	2,50	—
н1330	—	—	477 941,65	2 245 775,97	Картометрический метод	2,50	—
н1329	—	—	477 944,31	2 245 778,92	Картометрический метод	2,50	—
н1328	—	—	477 949,42	2 245 785,06	Картометрический метод	2,50	—
н1327	—	—	477 952,10	2 245 788,14	Картометрический метод	2,50	—
н1326	—	—	477 954,65	2 245 791,07	Картометрический метод	2,50	—
н1325	—	—	477 957,15	2 245 793,91	Картометрический метод	2,50	—
н1324	—	—	477 960,21	2 245 797,65	Картометрический метод	2,50	—
н1323	—	—	477 964,72	2 245 807,31	Картометрический метод	2,50	—
н1322	—	—	477 967,56	2 245 810,11	Картометрический метод	2,50	—
н1321	—	—	477 971,28	2 245 814,09	Картометрический метод	2,50	—

Раздел 3

Сведения о местоположении измененных (уточненных) границ объекта							
1	**2**	**3**	**4**	**5**	**6**	**7**	**8**
н1320	—	—	477 974,23	2 245 817,19	Картометрический метод	2,50	—
н1319	—	—	477 975,95	2 245 819,00	Картометрический метод	2,50	—
н1318	—	—	477 982,11	2 245 826,22	Картометрический метод	2,50	—
н1317	—	—	478 003,61	2 245 854,36	Картометрический метод	2,50	—
н1316	—	—	478 003,97	2 245 854,81	Картометрический метод	2,50	—
н1315	—	—	478 007,66	2 245 860,27	Картометрический метод	2,50	—
н1314	—	—	478 015,72	2 245 871,38	Картометрический метод	2,50	—
н1313	—	—	478 020,42	2 245 877,29	Картометрический метод	2,50	—
н1312	—	—	478 023,87	2 245 882,16	Картометрический метод	2,50	—
н1311	—	—	478 024,17	2 245 882,57	Картометрический метод	2,50	—
н1310	—	—	478 029,13	2 245 892,85	Картометрический метод	2,50	—
н1309	—	—	478 031,48	2 245 896,44	Картометрический метод	2,50	—
н1308	—	—	478 038,99	2 245 905,77	Картометрический метод	2,50	—
н1307	—	—	478 040,70	2 245 907,98	Картометрический метод	2,50	—
н1306	—	—	478 063,11	2 245 935,46	Картометрический метод	2,50	—
н1305	—	—	478 070,33	2 245 944,81	Картометрический метод	2,50	—
н1304	—	—	478 073,69	2 245 949,16	Картометрический метод	2,50	—
н1303	—	—	478 076,51	2 245 952,80	Картометрический метод	2,50	—
н1302	—	—	478 078,00	2 245 954,73	Картометрический метод	2,50	—
н1301	—	—	478 079,67	2 245 956,91	Картометрический метод	2,50	—
н1300	—	—	478 082,62	2 245 960,76	Картометрический метод	2,50	—
н1299	—	—	478 085,77	2 245 964,87	Картометрический метод	2,50	—
н1298	—	—	478 088,63	2 245 968,60	Картометрический метод	2,50	—
н1297	—	—	478 092,02	2 245 973,08	Картометрический метод	2,50	—
н1296	—	—	478 095,52	2 245 977,78	Картометрический метод	2,50	—
н1295	—	—	478 099,77	2 245 974,42	Картометрический метод	2,50	—
н1294	—	—	478 103,37	2 245 971,39	Картометрический метод	2,50	—
н1293	—	—	478 108,59	2 245 967,25	Картометрический метод	2,50	—
н1292	—	—	478 109,66	2 245 968,19	Картометрический метод	2,50	—

Раздел 3

Сведения о местоположении измененных (уточненных) границ объекта							
1	**2**	**3**	**4**	**5**	**6**	**7**	**8**
н1291	—	—	478 111,09	2 245 967,33	Картометрический метод	2,50	—
н1290	—	—	478 115,82	2 245 962,81	Картометрический метод	2,50	—
н1289	—	—	478 115,76	2 245 962,74	Картометрический метод	2,50	—
н1288	—	—	478 119,45	2 245 959,36	Картометрический метод	2,50	—
н1287	—	—	478 119,73	2 245 959,53	Картометрический метод	2,50	—
н1286	—	—	478 122,25	2 245 957,07	Картометрический метод	2,50	—
н1285	—	—	478 116,44	2 245 949,64	Картометрический метод	2,50	—
н1284	—	—	478 111,68	2 245 944,02	Картометрический метод	2,50	—
н1283	—	—	478 107,00	2 245 938,25	Картометрический метод	2,50	—
н1282	—	—	478 103,48	2 245 933,86	Картометрический метод	2,50	—
н1281	—	—	478 100,05	2 245 929,75	Картометрический метод	2,50	—
н1280	—	—	478 095,33	2 245 924,06	Картометрический метод	2,50	—
н1279	—	—	478 090,65	2 245 918,48	Картометрический метод	2,50	—
н1278	—	—	478 087,47	2 245 914,72	Картометрический метод	2,50	—
н1277	—	—	478 064,17	2 245 884,04	Картометрический метод	2,50	—
н1276	—	—	478 080,09	2 245 870,49	Картометрический метод	2,50	—
н1275	—	—	478 062,16	2 245 850,26	Картометрический метод	2,50	—
н1274	—	—	478 019,43	2 245 801,28	Картометрический метод	2,50	—
н1273	—	—	478 004,50	2 245 783,16	Картометрический метод	2,50	—
н1272	—	—	478 002,74	2 245 780,59	Картометрический метод	2,50	—
н1271	—	—	477 996,66	2 245 773,75	Картометрический метод	2,50	—
н1270	—	—	477 985,83	2 245 757,85	Картометрический метод	2,50	—
н1269	—	—	477 911,02	2 245 675,81	Картометрический метод	2,50	—
н1268	—	—	477 908,07	2 245 674,86	Картометрический метод	2,50	—
н1267	—	—	477 888,25	2 245 652,24	Картометрический метод	2,50	—
н1266	—	—	477 868,43	2 245 630,55	Картометрический метод	2,50	—
н1265	—	—	477 860,56	2 245 620,06	Картометрический метод	2,50	—
н1264	—	—	477 893,29	2 245 588,01	Картометрический метод	2,50	—
н1263	—	—	477 889,51	2 245 583,73	Картометрический метод	2,50	—

Раздел 3

Сведения о местоположении измененных (уточненных) границ объекта							
1	**2**	**3**	**4**	**5**	**6**	**7**	**8**
н1262	—	—	477 869,55	2 245 558,92	Картометрический метод	2,50	—
н1261	—	—	477 874,87	2 245 555,35	Картометрический метод	2,50	—
н1260	—	—	477 868,12	2 245 542,54	Картометрический метод	2,50	—
н1259	—	—	477 895,76	2 245 510,32	Картометрический метод	2,50	—
н1258	—	—	477 890,72	2 245 502,66	Картометрический метод	2,50	—
н1257	—	—	477 891,93	2 245 501,86	Картометрический метод	2,50	—
н1256	—	—	477 898,08	2 245 497,79	Картометрический метод	2,50	—
н1255	—	—	477 897,51	2 245 496,79	Картометрический метод	2,50	—
н1254	—	—	477 895,38	2 245 492,48	Картометрический метод	2,50	—
н1253	—	—	477 892,29	2 245 486,18	Картометрический метод	2,50	—
н1252	—	—	477 885,56	2 245 489,53	Картометрический метод	2,50	—
н1251	—	—	477 858,25	2 245 435,30	Картометрический метод	2,50	—
н1250	—	—	477 858,09	2 245 434,51	Картометрический метод	2,50	—
н1249	—	—	477 855,95	2 245 429,99	Картометрический метод	2,50	—
н1248	—	—	477 853,38	2 245 425,69	Картометрический метод	2,50	—
н1247	—	—	477 851,04	2 245 421,09	Картометрический метод	2,50	—
н1246	—	—	477 847,84	2 245 413,03	Картометрический метод	2,50	—
н1245	—	—	477 851,38	2 245 411,90	Картометрический метод	2,50	—
н1244	—	—	477 848,04	2 245 399,72	Картометрический метод	2,50	—
н1243	—	—	477 849,61	2 245 393,64	Картометрический метод	2,50	—
н1242	—	—	477 869,32	2 245 389,92	Картометрический метод	2,50	—
н1241	—	—	477 867,83	2 245 381,17	Картометрический метод	2,50	—
н1240	—	—	477 867,83	2 245 368,93	Картометрический метод	2,50	—
н1239	—	—	477 850,46	2 245 366,43	Картометрический метод	2,50	—
н1238	—	—	477 843,33	2 245 328,16	Картометрический метод	2,50	—
н1237	—	—	477 835,24	2 245 304,73	Картометрический метод	2,50	—
н1236	—	—	477 816,65	2 245 284,28	Картометрический метод	2,50	—
н1235	—	—	477 799,64	2 245 299,74	Картометрический метод	2,50	—
н1234	—	—	477 800,98	2 245 301,22	Картометрический метод	2,50	—

Раздел 3

Сведения о местоположении измененных (уточненных) границ объекта							
1	**2**	**3**	**4**	**5**	**6**	**7**	**8**
н1233	—	—	477 795,08	2 245 306,58	Картометрический метод	2,50	—
н1232	—	—	477 780,01	2 245 289,87	Картометрический метод	2,50	—
н1231	—	—	477 783,42	2 245 286,88	Картометрический метод	2,50	—
н1230	—	—	477 782,10	2 245 285,38	Картометрический метод	2,50	—
н1229	—	—	477 778,68	2 245 288,39	Картометрический метод	2,50	—
н1228	—	—	477 718,32	2 245 221,47	Картометрический метод	2,50	—
н1227	—	—	477 690,82	2 245 190,98	Картометрический метод	2,50	—
н1226	—	—	477 697,63	2 245 184,63	Картометрический метод	2,50	—
н1225	—	—	477 703,47	2 245 157,83	Картометрический метод	2,50	—
н1224	—	—	477 693,63	2 245 146,50	Картометрический метод	2,50	—
н1223	—	—	477 677,02	2 245 160,93	Картометрический метод	2,50	—
н1222	—	—	477 660,97	2 245 150,37	Картометрический метод	2,50	—
н1221	—	—	477 636,50	2 245 126,50	Картометрический метод	2,50	—
н1220	—	—	477 630,38	2 245 111,31	Картометрический метод	2,50	—
н1219	—	—	477 612,38	2 245 091,86	Картометрический метод	2,50	—
н1218	—	—	477 617,03	2 245 087,72	Картометрический метод	2,50	—
н1217	—	—	477 583,01	2 245 050,82	Картометрический метод	2,50	—
н1216	—	—	477 571,30	2 245 064,26	Картометрический метод	2,50	—
н1215	—	—	477 571,34	2 245 064,31	Картометрический метод	2,50	—
н1214	—	—	477 567,18	2 245 068,99	Картометрический метод	2,50	—
н1213	—	—	477 546,16	2 245 092,65	Картометрический метод	2,50	—
н1212	—	—	477 556,84	2 245 105,00	Картометрический метод	2,50	—
н1211	—	—	477 558,37	2 245 106,78	Картометрический метод	2,50	—
н1210	—	—	477 557,38	2 245 107,72	Картометрический метод	2,50	—
н1209	—	—	477 565,11	2 245 117,74	Картометрический метод	2,50	—
н1208	—	—	477 557,77	2 245 124,01	Картометрический метод	2,50	—
н1207	—	—	477 560,78	2 245 127,78	Картометрический метод	2,50	—
н1206	—	—	477 548,26	2 245 140,69	Картометрический метод	2,50	—
н1205	—	—	477 539,35	2 245 149,21	Картометрический метод	2,50	—

Раздел 3

Сведения о местоположении измененных (уточненных) границ объекта							
1	**2**	**3**	**4**	**5**	**6**	**7**	**8**
н1204	—	—	477 539,70	2 245 149,57	Картометрический метод	2,50	—
н1203	—	—	477 538,99	2 245 150,28	Картометрический метод	2,50	—
н1202	—	—	477 546,62	2 245 159,51	Картометрический метод	2,50	—
н1201	—	—	477 540,78	2 245 164,82	Картометрический метод	2,50	—
н1200	—	—	477 530,65	2 245 176,16	Картометрический метод	2,50	—
н1199	—	—	477 548,60	2 245 195,92	Картометрический метод	2,50	—
н1198	—	—	477 541,30	2 245 202,03	Картометрический метод	2,50	—
н1197	—	—	477 540,26	2 245 202,93	Картометрический метод	2,50	—
н1196	—	—	477 540,64	2 245 203,87	Картометрический метод	2,50	—
н1195	—	—	477 525,65	2 245 217,13	Картометрический метод	2,50	—
н1194	—	—	477 508,58	2 245 232,23	Картометрический метод	2,50	—
н1193	—	—	477 504,40	2 245 227,62	Картометрический метод	2,50	—
н1192	—	—	477 503,27	2 245 223,70	Картометрический метод	2,50	—
н1191	—	—	477 485,42	2 245 204,45	Картометрический метод	2,50	—
н1190	—	—	477 471,65	2 245 218,18	Картометрический метод	2,50	—
н1189	—	—	477 464,43	2 245 210,31	Картометрический метод	2,50	—
н1188	—	—	477 453,54	2 245 198,78	Картометрический метод	2,50	—
н1187	—	—	477 444,07	2 245 187,36	Картометрический метод	2,50	—
н1186	—	—	477 438,93	2 245 182,53	Картометрический метод	2,50	—
н1185	—	—	477 438,35	2 245 183,15	Картометрический метод	2,50	—
н1184	—	—	477 434,94	2 245 179,48	Картометрический метод	2,50	—
н1183	—	—	477 425,32	2 245 169,49	Картометрический метод	2,50	—
н1182	—	—	477 420,78	2 245 164,33	Картометрический метод	2,50	—
н1181	—	—	477 414,10	2 245 157,13	Картометрический метод	2,50	—
н1180	—	—	477 412,80	2 245 155,52	Картометрический метод	2,50	—
н1179	—	—	477 394,79	2 245 172,48	Картометрический метод	2,50	—
н1178	—	—	477 394,19	2 245 173,24	Картометрический метод	2,50	—
н1177	—	—	477 423,61	2 245 207,62	Картометрический метод	2,50	—
н1176	—	—	477 434,48	2 245 217,32	Картометрический метод	2,50	—

Раздел 3

Сведения о местоположении измененных (уточненных) границ объекта							
1	**2**	**3**	**4**	**5**	**6**	**7**	**8**
н1175	—	—	477 461,22	2 245 245,45	Картометрический метод	2,50	—
н1174	—	—	477 462,60	2 245 247,04	Картометрический метод	2,50	—
н1173	—	—	477 480,50	2 245 266,44	Картометрический метод	2,50	—
н1172	—	—	477 487,83	2 245 259,68	Картометрический метод	2,50	—
н1171	—	—	477 491,52	2 245 263,76	Картометрический метод	2,50	—
н1170	—	—	477 500,91	2 245 274,14	Картометрический метод	2,50	—
н1169	—	—	477 505,43	2 245 279,14	Картометрический метод	2,50	—
н1168	—	—	477 502,85	2 245 281,30	Картометрический метод	2,50	—
н1167	—	—	477 505,01	2 245 283,88	Картометрический метод	2,50	—
н1166	—	—	477 475,35	2 245 308,52	Картометрический метод	2,50	—
н1165	—	—	477 462,88	2 245 293,51	Картометрический метод	2,50	—
н1164	—	—	477 442,89	2 245 310,13	Картометрический метод	2,50	—
н1163	—	—	477 455,35	2 245 325,13	Картометрический метод	2,50	—
н1162	—	—	477 451,52	2 245 328,36	Картометрический метод	2,50	—
н1161	—	—	477 448,66	2 245 330,71	Картометрический метод	2,50	—
н1160	—	—	477 424,75	2 245 349,52	Картометрический метод	2,50	—
н1159	—	—	477 423,89	2 245 348,34	Картометрический метод	2,50	—
н1158	—	—	477 412,15	2 245 335,72	Картометрический метод	2,50	—
н1157	—	—	477 404,81	2 245 340,26	Картометрический метод	2,50	—
н1156	—	—	477 400,59	2 245 336,01	Картометрический метод	2,50	—
н1155	—	—	477 394,53	2 245 341,09	Картометрический метод	2,50	—
н1154	—	—	477 393,39	2 245 341,14	Картометрический метод	2,50	—
н1153	—	—	477 380,05	2 245 351,89	Картометрический метод	2,50	—
н1152	—	—	477 359,08	2 245 338,62	Картометрический метод	2,50	—
н1151	—	—	477 344,66	2 245 324,09	Картометрический метод	2,50	—
н1150	—	—	477 301,06	2 245 276,15	Картометрический метод	2,50	—
н1149	—	—	477 286,86	2 245 260,53	Картометрический метод	2,50	—
н1148	—	—	477 287,69	2 245 259,63	Картометрический метод	2,50	—
н1147	—	—	477 283,24	2 245 255,05	Картометрический метод	2,50	—

Раздел 3

Сведения о местоположении измененных (уточненных) границ объекта							
1	**2**	**3**	**4**	**5**	**6**	**7**	**8**
н1146	—	—	477 280,98	2 245 252,38	Картометрический метод	2,50	—
н1145	—	—	477 296,05	2 245 238,91	Картометрический метод	2,50	—
н1144	—	—	477 303,92	2 245 232,27	Картометрический метод	2,50	—
н1143	—	—	477 311,77	2 245 225,63	Картометрический метод	2,50	—
н1142	—	—	477 291,05	2 245 201,12	Картометрический метод	2,50	—
н1141	—	—	477 295,01	2 245 198,06	Картометрический метод	2,50	—
н1140	—	—	477 256,00	2 245 188,02	Картометрический метод	2,50	—
н1139	—	—	477 079,02	2 245 353,21	Картометрический метод	2,50	—
н1138	—	—	476 974,23	2 245 450,34	Картометрический метод	2,50	—
н1137	—	—	476 961,44	2 245 436,89	Картометрический метод	2,50	—
н1136	—	—	476 945,55	2 245 422,81	Картометрический метод	2,50	—
н1135	—	—	476 946,41	2 245 420,85	Картометрический метод	2,50	—
н1134	—	—	476 942,14	2 245 416,18	Картометрический метод	2,50	—
н1133	—	—	476 933,97	2 245 418,38	Картометрический метод	2,50	—
н1132	—	—	476 931,01	2 245 420,55	Картометрический метод	2,50	—
н1131	—	—	476 920,66	2 245 417,04	Картометрический метод	2,50	—
н1130	—	—	476 896,00	2 245 391,00	Картометрический метод	2,50	—
н1129	—	—	476 878,03	2 245 405,97	Картометрический метод	2,50	—
н1128	—	—	476 865,92	2 245 391,26	Картометрический метод	2,50	—
н1127	—	—	476 869,62	2 245 383,68	Картометрический метод	2,50	—
н1126	—	—	476 871,13	2 245 375,61	Картометрический метод	2,50	—
н1125	—	—	476 872,23	2 245 362,93	Картометрический метод	2,50	—
н1124	—	—	476 885,00	2 245 351,25	Картометрический метод	2,50	—
н1123	—	—	476 875,05	2 245 338,99	Картометрический метод	2,50	—
н1122	—	—	476 860,56	2 245 324,74	Картометрический метод	2,50	—
н1121	—	—	476 859,55	2 245 321,14	Картометрический метод	2,50	—
н1120	—	—	476 760,81	2 245 409,16	Картометрический метод	2,50	—
н1119	—	—	476 675,64	2 245 315,45	Картометрический метод	2,50	—
н1118	—	—	476 638,13	2 245 350,03	Картометрический метод	2,50	—

Раздел 3

Сведения о местоположении измененных (уточненных) границ объекта							
1	**2**	**3**	**4**	**5**	**6**	**7**	**8**
н1117	—	—	476 619,38	2 245 369,12	Картометрический метод	2,50	—
н1116	—	—	476 618,81	2 245 368,48	Картометрический метод	2,50	—
н1115	—	—	476 613,94	2 245 372,75	Картометрический метод	2,50	—
н1114	—	—	476 614,81	2 245 373,79	Картометрический метод	2,50	—
н1113	—	—	476 611,37	2 245 376,57	Картометрический метод	2,50	—
н1112	—	—	476 597,13	2 245 361,20	Картометрический метод	2,50	—
н1111	—	—	476 596,42	2 245 360,32	Картометрический метод	2,50	—
н1110	—	—	476 591,75	2 245 355,24	Картометрический метод	2,50	—
н1109	—	—	476 589,23	2 245 352,59	Картометрический метод	2,50	—
н1108	—	—	476 586,29	2 245 349,39	Картометрический метод	2,50	—
н1107	—	—	476 581,80	2 245 344,50	Картометрический метод	2,50	—
н1106	—	—	476 570,72	2 245 332,97	Картометрический метод	2,50	—
н1105	—	—	476 569,76	2 245 331,00	Картометрический метод	2,50	—
н1104	—	—	476 566,07	2 245 326,36	Картометрический метод	2,50	—
н1103	—	—	476 562,68	2 245 323,11	Картометрический метод	2,50	—
н1102	—	—	476 542,43	2 245 295,09	Картометрический метод	2,50	—
н1101	—	—	476 536,05	2 245 288,03	Картометрический метод	2,50	—
н1100	—	—	476 534,96	2 245 286,75	Картометрический метод	2,50	—
н1099	—	—	476 531,93	2 245 283,16	Картометрический метод	2,50	—
н1098	—	—	476 529,86	2 245 280,47	Картометрический метод	2,50	—
н1097	—	—	476 520,80	2 245 269,63	Картометрический метод	2,50	—
н1096	—	—	476 516,54	2 245 266,73	Картометрический метод	2,50	—
н1095	—	—	476 513,92	2 245 263,71	Картометрический метод	2,50	—
н1094	—	—	476 512,93	2 245 262,41	Картометрический метод	2,50	—
н1093	—	—	476 446,83	2 245 321,76	Картометрический метод	2,50	—
н1092	—	—	476 439,27	2 245 324,85	Картометрический метод	2,50	—
н1091	—	—	476 425,14	2 245 332,04	Картометрический метод	2,50	—
н1090	—	—	476 372,42	2 245 375,29	Картометрический метод	2,50	—
н1089	—	—	476 148,99	2 245 453,81	Картометрический метод	2,50	—

Раздел 3

Сведения о местоположении измененных (уточненных) границ объекта							
1	**2**	**3**	**4**	**5**	**6**	**7**	**8**
н1088	—	—	476 145,29	2 245 458,33	Картометрический метод	2,50	—
н1087	—	—	476 195,40	2 245 482,14	Картометрический метод	2,50	—
н1086	—	—	476 193,43	2 245 561,24	Картометрический метод	2,50	—
н1085	—	—	476 130,84	2 245 716,73	Картометрический метод	2,50	—
н1084	—	—	476 267,00	2 245 743,35	Картометрический метод	2,50	—
н1083	—	—	476 280,76	2 245 722,06	Картометрический метод	2,50	—
н1082	—	—	476 278,66	2 245 694,24	Картометрический метод	2,50	—
н1081	—	—	476 283,77	2 245 676,88	Картометрический метод	2,50	—
н1080	—	—	476 292,02	2 245 664,33	Картометрический метод	2,50	—
н1079	—	—	476 286,27	2 245 657,55	Картометрический метод	2,50	—
н1078	—	—	476 293,21	2 245 652,14	Картометрический метод	2,50	—
н1077	—	—	476 301,07	2 245 651,15	Картометрический метод	2,50	—
н1076	—	—	476 302,74	2 245 651,39	Картометрический метод	2,50	—
н1075	—	—	476 317,26	2 245 644,23	Картометрический метод	2,50	—
н1074	—	—	476 339,36	2 245 637,71	Картометрический метод	2,50	—
н1073	—	—	476 357,46	2 245 630,47	Картометрический метод	2,50	—
н1072	—	—	476 381,06	2 245 619,21	Картометрический метод	2,50	—
н1071	—	—	476 401,00	2 245 613,54	Картометрический метод	2,50	—
н1070	—	—	476 416,93	2 245 613,78	Картометрический метод	2,50	—
н1069	—	—	476 429,68	2 245 619,25	Картометрический метод	2,50	—
н1068	—	—	476 438,18	2 245 620,47	Картометрический метод	2,50	—
н1067	—	—	476 455,39	2 245 638,48	Картометрический метод	2,50	—
н1066	—	—	476 472,66	2 245 656,52	Картометрический метод	2,50	—
н1065	—	—	476 482,93	2 245 667,14	Картометрический метод	2,50	—
н1064	—	—	476 486,26	2 245 663,37	Картометрический метод	2,50	—
н1063	—	—	476 490,18	2 245 666,82	Картометрический метод	2,50	—
н1062	—	—	476 495,88	2 245 661,41	Картометрический метод	2,50	—
н1061	—	—	476 505,44	2 245 652,33	Картометрический метод	2,50	—
н1060	—	—	476 521,68	2 245 636,91	Картометрический метод	2,50	—

Раздел 3

Сведения о местоположении измененных (уточненных) границ объекта							
1	**2**	**3**	**4**	**5**	**6**	**7**	**8**
н1059	—	—	476 543,42	2 245 616,27	Картометрический метод	2,50	—
н1058	—	—	476 556,60	2 245 604,21	Картометрический метод	2,50	—
н1057	—	—	476 558,97	2 245 602,04	Картометрический метод	2,50	—
н1056	—	—	476 572,31	2 245 589,97	Картометрический метод	2,50	—
н1055	—	—	476 578,99	2 245 583,93	Картометрический метод	2,50	—
н1054	—	—	476 584,55	2 245 578,81	Картометрический метод	2,50	—
н1053	—	—	476 588,67	2 245 575,06	Картометрический метод	2,50	—
н1052	—	—	476 616,54	2 245 549,70	Картометрический метод	2,50	—
н1051	—	—	476 619,75	2 245 542,96	Картометрический метод	2,50	—
н1050	—	—	476 627,78	2 245 547,87	Картометрический метод	2,50	—
н1049	—	—	476 674,84	2 245 601,28	Картометрический метод	2,50	—
н1048	—	—	476 664,51	2 245 626,00	Картометрический метод	2,50	—
н1047	—	—	476 660,56	2 245 651,29	Картометрический метод	2,50	—
н1046	—	—	476 659,28	2 245 674,89	Картометрический метод	2,50	—
н1045	—	—	476 728,11	2 245 587,05	Картометрический метод	2,50	—
н1044	—	—	476 748,91	2 245 574,48	Картометрический метод	2,50	—
н1043	—	—	476 751,35	2 245 572,63	Картометрический метод	2,50	—
н1042	—	—	476 768,36	2 245 573,06	Картометрический метод	2,50	—
н1041	—	—	476 784,69	2 245 583,71	Картометрический метод	2,50	—
н1040	—	—	476 787,56	2 245 585,97	Картометрический метод	2,50	—
н1039	—	—	476 822,14	2 245 575,46	Картометрический метод	2,50	—
н1038	—	—	476 855,11	2 245 593,59	Картометрический метод	2,50	—
н1037	—	—	476 912,65	2 245 600,93	Картометрический метод	2,50	—
н1036	—	—	476 924,72	2 245 609,30	Картометрический метод	2,50	—
н1035	—	—	476 937,21	2 245 602,19	Картометрический метод	2,50	—
н1034	—	—	476 949,99	2 245 578,61	Картометрический метод	2,50	—
н1033	—	—	476 947,72	2 245 576,71	Картометрический метод	2,50	—
н1032	—	—	476 942,85	2 245 572,62	Картометрический метод	2,50	—
н1031	—	—	476 960,92	2 245 555,56	Картометрический метод	2,50	—

Раздел 3

Сведения о местоположении измененных (уточненных) границ объекта							
1	**2**	**3**	**4**	**5**	**6**	**7**	**8**
н1030	—	—	476 962,02	2 245 558,09	Картометрический метод	2,50	—
н1029	—	—	476 971,24	2 245 541,10	Картометрический метод	2,50	—
н1028	—	—	476 962,93	2 245 539,57	Картометрический метод	2,50	—
н1027	—	—	476 971,99	2 245 531,56	Картометрический метод	2,50	—
н1026	—	—	476 972,87	2 245 532,72	Картометрический метод	2,50	—
н1025	—	—	476 988,24	2 245 519,71	Картометрический метод	2,50	—
н1024	—	—	477 002,89	2 245 507,31	Картометрический метод	2,50	—
н1023	—	—	477 055,17	2 245 463,07	Картометрический метод	2,50	—
н1022	—	—	477 043,50	2 245 449,98	Картометрический метод	2,50	—
н1021	—	—	477 051,62	2 245 443,59	Картометрический метод	2,50	—
н1020	—	—	477 062,61	2 245 434,95	Картометрический метод	2,50	—
н1019	—	—	477 078,00	2 245 452,30	Картометрический метод	2,50	—
н1018	—	—	477 085,36	2 245 460,54	Картометрический метод	2,50	—
н1017	—	—	477 088,62	2 245 464,19	Картометрический метод	2,50	—
н1016	—	—	477 130,73	2 245 511,29	Картометрический метод	2,50	—
н1015	—	—	477 142,74	2 245 518,51	Картометрический метод	2,50	—
н1014	—	—	477 146,87	2 245 522,87	Картометрический метод	2,50	—
н1013	—	—	477 167,89	2 245 544,32	Картометрический метод	2,50	—
н1012	—	—	477 168,69	2 245 545,28	Картометрический метод	2,50	—
н1011	—	—	477 196,65	2 245 587,19	Картометрический метод	2,50	—
н1010	—	—	477 199,20	2 245 590,96	Картометрический метод	2,50	—
н1009	—	—	477 205,15	2 245 599,67	Картометрический метод	2,50	—
н1008	—	—	477 205,48	2 245 600,07	Картометрический метод	2,50	—
н1007	—	—	477 205,65	2 245 600,62	Картометрический метод	2,50	—
н1006	—	—	477 231,87	2 245 684,92	Картометрический метод	2,50	—
н1005	—	—	477 231,94	2 245 685,64	Картометрический метод	2,50	—
н1004	—	—	477 231,05	2 245 685,99	Картометрический метод	2,50	—
н1003	—	—	477 203,45	2 245 683,07	Картометрический метод	2,50	—
н1002	—	—	477 134,66	2 245 671,76	Картометрический метод	2,50	—

Раздел 3

Сведения о местоположении измененных (уточненных) границ объекта							
1	**2**	**3**	**4**	**5**	**6**	**7**	**8**
н1001	—	—	477 135,37	2 245 676,82	Картометрический метод	2,50	—
н1000	—	—	477 126,30	2 245 682,71	Картометрический метод	2,50	—
н999	—	—	477 133,72	2 245 698,98	Картометрический метод	2,50	—
н998	—	—	477 148,44	2 245 724,32	Картометрический метод	2,50	—
н997	—	—	477 159,87	2 245 747,40	Картометрический метод	2,50	—
н996	—	—	477 164,84	2 245 757,51	Картометрический метод	2,50	—
н995	—	—	477 165,28	2 245 758,41	Картометрический метод	2,50	—
н994	—	—	477 183,13	2 245 793,43	Картометрический метод	2,50	—
н993	—	—	477 166,72	2 245 818,62	Картометрический метод	2,50	—
н992	—	—	477 161,88	2 245 823,13	Картометрический метод	2,50	—
н991	—	—	477 144,67	2 245 837,87	Картометрический метод	2,50	—
н990	—	—	477 160,88	2 245 848,72	Картометрический метод	2,50	—
н989	—	—	477 163,35	2 245 844,89	Картометрический метод	2,50	—
н988	—	—	477 172,78	2 245 850,98	Картометрический метод	2,50	—
н987	—	—	477 172,05	2 245 852,28	Картометрический метод	2,50	—
н986	—	—	477 165,73	2 245 856,03	Картометрический метод	2,50	—
н985	—	—	477 161,68	2 245 863,43	Картометрический метод	2,50	—
н984	—	—	477 160,05	2 245 866,72	Картометрический метод	2,50	—
н983	—	—	477 158,22	2 245 870,33	Картометрический метод	2,50	—
н982	—	—	477 156,81	2 245 873,07	Картометрический метод	2,50	—
н981	—	—	477 153,33	2 245 879,42	Картометрический метод	2,50	—
н980	—	—	477 150,14	2 245 885,92	Картометрический метод	2,50	—
н979	—	—	477 147,90	2 245 890,84	Картометрический метод	2,50	—
н978	—	—	477 145,06	2 245 896,15	Картометрический метод	2,50	—
н977	—	—	477 126,98	2 245 887,82	Картометрический метод	2,50	—
н976	—	—	477 123,28	2 245 886,27	Картометрический метод	2,50	—
н975	—	—	477 121,63	2 245 890,24	Картометрический метод	2,50	—
н974	—	—	477 125,32	2 245 891,79	Картометрический метод	2,50	—
н973	—	—	477 123,44	2 245 896,29	Картометрический метод	2,50	—

Раздел 3

Сведения о местоположении измененных (уточненных) границ объекта							
1	**2**	**3**	**4**	**5**	**6**	**7**	**8**
н972	—	—	477 125,59	2 245 897,27	Картометрический метод	2,50	—
н971	—	—	477 121,01	2 245 918,79	Картометрический метод	2,50	—
н970	—	—	477 119,34	2 245 931,83	Картометрический метод	2,50	—
н969	—	—	477 116,13	2 245 936,75	Картометрический метод	2,50	—
н968	—	—	477 113,14	2 245 950,67	Картометрический метод	2,50	—
н967	—	—	477 109,86	2 245 954,82	Картометрический метод	2,50	—
н966	—	—	477 087,95	2 245 951,36	Картометрический метод	2,50	—
н965	—	—	477 065,58	2 245 982,96	Картометрический метод	2,50	—
н964	—	—	477 060,03	2 245 980,28	Картометрический метод	2,50	—
н963	—	—	477 050,11	2 245 975,50	Картометрический метод	2,50	—
н962	—	—	477 031,94	2 246 007,78	Картометрический метод	2,50	—
н961	—	—	477 040,37	2 246 013,63	Картометрический метод	2,50	—
н960	—	—	477 072,48	2 246 035,93	Картометрический метод	2,50	—
н959	—	—	477 079,62	2 246 041,02	Картометрический метод	2,50	—
н958	—	—	477 102,44	2 246 055,22	Картометрический метод	2,50	—
н957	—	—	477 141,53	2 246 083,58	Картометрический метод	2,50	—
н956	—	—	477 187,38	2 246 114,55	Картометрический метод	2,50	—
н955	—	—	477 222,87	2 246 131,23	Картометрический метод	2,50	—
н954	—	—	477 244,77	2 246 152,08	Картометрический метод	2,50	—
н953	—	—	477 245,20	2 246 187,09	Картометрический метод	2,50	—
н952	—	—	477 265,16	2 246 186,18	Картометрический метод	2,50	—
н951	—	—	477 285,13	2 246 185,25	Картометрический метод	2,50	—
н950	—	—	477 367,28	2 246 170,68	Картометрический метод	2,50	—
н949	—	—	477 378,75	2 246 164,57	Картометрический метод	2,50	—
н948	—	—	477 381,47	2 246 163,13	Картометрический метод	2,50	—
н947	—	—	477 384,65	2 246 161,43	Картометрический метод	2,50	—
н946	—	—	477 392,15	2 246 175,27	Картометрический метод	2,50	—
н945	—	—	477 414,52	2 246 162,19	Картометрический метод	2,50	—
н944	—	—	477 401,61	2 246 139,68	Картометрический метод	2,50	—

Раздел 3

Сведения о местоположении измененных (уточненных) границ объекта							
1	**2**	**3**	**4**	**5**	**6**	**7**	**8**
н943	—	—	477 389,44	2 246 118,00	Картометрический метод	2,50	—
н942	—	—	477 388,95	2 246 117,13	Картометрический метод	2,50	—
н941	—	—	477 387,43	2 246 117,96	Картометрический метод	2,50	—
н940	—	—	477 365,63	2 246 129,21	Картометрический метод	2,50	—
н939	—	—	477 343,04	2 246 142,48	Картометрический метод	2,50	—
н938	—	—	477 338,67	2 246 143,55	Картометрический метод	2,50	—
Внутренний контур 1 из 2							
н1380	—	—	477 209,79	2 245 561,15	Картометрический метод	2,50	—
н1381	—	—	477 235,55	2 245 632,84	Картометрический метод	2,50	—
н1382	—	—	477 241,22	2 245 643,55	Картометрический метод	2,50	—
н1383	—	—	477 257,54	2 245 737,83	Картометрический метод	2,50	—
н1384	—	—	477 263,44	2 245 737,36	Картометрический метод	2,50	—
н1385	—	—	477 273,42	2 245 737,95	Картометрический метод	2,50	—
н1386	—	—	477 301,99	2 245 738,21	Картометрический метод	2,50	—
н1387	—	—	477 348,82	2 245 771,74	Картометрический метод	2,50	—
н1388	—	—	477 396,19	2 245 816,49	Картометрический метод	2,50	—
н1389	—	—	477 407,41	2 245 805,00	Картометрический метод	2,50	—
н1390	—	—	477 380,46	2 245 772,21	Картометрический метод	2,50	—
н1391	—	—	477 388,90	2 245 765,41	Картометрический метод	2,50	—
н1392	—	—	477 372,83	2 245 747,88	Картометрический метод	2,50	—
н1393	—	—	477 382,84	2 245 739,69	Картометрический метод	2,50	—
н1394	—	—	477 398,71	2 245 726,71	Картометрический метод	2,50	—
н1395	—	—	477 408,67	2 245 719,62	Картометрический метод	2,50	—
н1396	—	—	477 409,41	2 245 716,74	Картометрический метод	2,50	—
н1397	—	—	477 408,85	2 245 715,91	Картометрический метод	2,50	—
н1398	—	—	477 419,09	2 245 707,11	Картометрический метод	2,50	—
н1399	—	—	477 419,71	2 245 707,82	Картометрический метод	2,50	—
н1400	—	—	477 430,74	2 245 699,63	Картометрический метод	2,50	—
н1401	—	—	477 415,04	2 245 681,50	Картометрический метод	2,50	—

Раздел 3

Сведения о местоположении измененных (уточненных) границ объекта							
1	**2**	**3**	**4**	**5**	**6**	**7**	**8**
н1402	—	—	477 398,20	2 245 663,34	Картометрический метод	2,50	—
н1403	—	—	477 379,44	2 245 642,07	Картометрический метод	2,50	—
н1404	—	—	477 351,35	2 245 664,81	Картометрический метод	2,50	—
н1405	—	—	477 321,12	2 245 640,43	Картометрический метод	2,50	—
н1406	—	—	477 307,73	2 245 624,40	Картометрический метод	2,50	—
н1407	—	—	477 284,93	2 245 615,26	Картометрический метод	2,50	—
н1408	—	—	477 272,09	2 245 626,46	Картометрический метод	2,50	—
н1409	—	—	477 257,94	2 245 611,87	Картометрический метод	2,50	—
н1410	—	—	477 271,89	2 245 600,34	Картометрический метод	2,50	—
н1411	—	—	477 272,59	2 245 601,21	Картометрический метод	2,50	—
н1412	—	—	477 279,38	2 245 595,14	Картометрический метод	2,50	—
н1413	—	—	477 275,85	2 245 591,12	Картометрический метод	2,50	—
н1414	—	—	477 266,60	2 245 581,55	Картометрический метод	2,50	—
н1415	—	—	477 262,95	2 245 578,18	Картометрический метод	2,50	—
н1416	—	—	477 261,15	2 245 575,05	Картометрический метод	2,50	—
н1417	—	—	477 257,00	2 245 570,38	Картометрический метод	2,50	—
н1418	—	—	477 252,80	2 245 565,73	Картометрический метод	2,50	—
н1419	—	—	477 250,46	2 245 567,18	Картометрический метод	2,50	—
н1420	—	—	477 247,31	2 245 563,92	Картометрический метод	2,50	—
н1421	—	—	477 231,13	2 245 547,18	Картометрический метод	2,50	—
н1380	—	—	477 209,79	2 245 561,15	Картометрический метод	2,50	—
Внутренний контур 2 из 2							
н1422	—	—	477 188,93	2 245 290,85	Картометрический метод	2,50	—
н1423	—	—	477 126,74	2 245 345,23	Картометрический метод	2,50	—
н1424	—	—	477 107,38	2 245 362,11	Картометрический метод	2,50	—
н1425	—	—	477 098,73	2 245 370,50	Картометрический метод	2,50	—
н1426	—	—	477 105,88	2 245 378,91	Картометрический метод	2,50	—
н1427	—	—	477 097,93	2 245 385,85	Картометрический метод	2,50	—
н1428	—	—	477 109,75	2 245 399,05	Картометрический метод	2,50	—

Раздел 3

Сведения о местоположении измененных (уточненных) границ объекта							
1	**2**	**3**	**4**	**5**	**6**	**7**	**8**
н1429	—	—	477 104,14	2 245 403,91	Картометрический метод	2,50	—
н1430	—	—	477 125,95	2 245 425,62	Картометрический метод	2,50	—
н1431	—	—	477 155,63	2 245 405,45	Картометрический метод	2,50	—
н1432	—	—	477 166,22	2 245 418,42	Картометрический метод	2,50	—
н1433	—	—	477 184,57	2 245 403,21	Картометрический метод	2,50	—
н1434	—	—	477 223,24	2 245 371,15	Картометрический метод	2,50	—
н1435	—	—	477 233,72	2 245 381,92	Картометрический метод	2,50	—
н1436	—	—	477 242,91	2 245 391,39	Картометрический метод	2,50	—
н1437	—	—	477 263,00	2 245 412,05	Картометрический метод	2,50	—
н1438	—	—	477 287,40	2 245 387,37	Картометрический метод	2,50	—
н1439	—	—	477 239,12	2 245 332,69	Картометрический метод	2,50	—
н1440	—	—	477 223,40	2 245 331,73	Картометрический метод	2,50	—
н1441	—	—	477 198,66	2 245 302,08	Картометрический метод	2,50	—
н1422	—	—	477 188,93	2 245 290,85	Картометрический метод	2,50	—
ЗУ1(19)							
н1442	—	—	479 120,44	2 245 879,17	Картометрический метод	2,50	—
н2227	—	—	479 120,81	2 245 879,57	Картометрический метод	2,50	—
н2226	—	—	479 127,54	2 245 872,79	Картометрический метод	2,50	—
н2225	—	—	479 130,36	2 245 875,41	Картометрический метод	2,50	—
н2224	—	—	479 129,76	2 245 876,43	Картометрический метод	2,50	—
н2223	—	—	479 130,19	2 245 876,84	Картометрический метод	2,50	—
н2222	—	—	479 129,90	2 245 879,34	Картометрический метод	2,50	—
н2221	—	—	479 138,89	2 245 887,70	Картометрический метод	2,50	—
н2220	—	—	479 133,29	2 245 893,70	Картометрический метод	2,50	—
н2219	—	—	479 142,06	2 245 902,52	Картометрический метод	2,50	—
н2218	—	—	479 147,55	2 245 907,21	Картометрический метод	2,50	—
н2217	—	—	479 169,70	2 245 884,14	Картометрический метод	2,50	—
н2216	—	—	479 183,45	2 245 871,13	Картометрический метод	2,50	—
н2215	—	—	479 188,61	2 245 860,84	Картометрический метод	2,50	—

Раздел 3

Сведения о местоположении измененных (уточненных) границ объекта							
1	**2**	**3**	**4**	**5**	**6**	**7**	**8**
н2214	—	—	479 191,72	2 245 843,92	Картометрический метод	2,50	—
н2213	—	—	479 190,30	2 245 842,64	Картометрический метод	2,50	—
н2212	—	—	479 192,11	2 245 840,62	Картометрический метод	2,50	—
н2211	—	—	479 191,67	2 245 830,85	Картометрический метод	2,50	—
н2210	—	—	479 190,15	2 245 820,74	Картометрический метод	2,50	—
н2209	—	—	479 186,69	2 245 818,35	Картометрический метод	2,50	—
н2208	—	—	479 189,54	2 245 814,87	Картометрический метод	2,50	—
н2207	—	—	479 193,88	2 245 804,37	Картометрический метод	2,50	—
н2206	—	—	479 195,71	2 245 798,56	Картометрический метод	2,50	—
н2205	—	—	479 203,95	2 245 774,55	Картометрический метод	2,50	—
н2204	—	—	479 210,15	2 245 766,58	Картометрический метод	2,50	—
н2203	—	—	479 215,90	2 245 749,52	Картометрический метод	2,50	—
н2202	—	—	479 217,66	2 245 744,31	Картометрический метод	2,50	—
н2201	—	—	479 221,76	2 245 732,35	Картометрический метод	2,50	—
н2200	—	—	479 223,30	2 245 732,21	Картометрический метод	2,50	—
н2199	—	—	479 214,75	2 245 704,30	Картометрический метод	2,50	—
н2198	—	—	479 232,15	2 245 675,60	Картометрический метод	2,50	—
н2197	—	—	479 243,45	2 245 661,34	Картометрический метод	2,50	—
н2196	—	—	479 259,66	2 245 659,01	Картометрический метод	2,50	—
н2195	—	—	479 274,13	2 245 606,71	Картометрический метод	2,50	—
н2194	—	—	479 219,66	2 245 526,54	Картометрический метод	2,50	—
н2193	—	—	479 217,17	2 245 523,05	Картометрический метод	2,50	—
н2192	—	—	479 206,28	2 245 517,57	Картометрический метод	2,50	—
н2191	—	—	479 158,09	2 245 390,50	Картометрический метод	2,50	—
н2190	—	—	479 146,00	2 245 377,01	Картометрический метод	2,50	—
н2189	—	—	479 134,55	2 245 354,83	Картометрический метод	2,50	—
н2188	—	—	479 132,53	2 245 352,20	Картометрический метод	2,50	—
н2187	—	—	479 114,16	2 245 333,93	Картометрический метод	2,50	—
н2186	—	—	479 105,56	2 245 322,01	Картометрический метод	2,50	—

Раздел 3

Сведения о местоположении измененных (уточненных) границ объекта							
1	**2**	**3**	**4**	**5**	**6**	**7**	**8**
н2185	—	—	479 092,90	2 245 294,57	Картометрический метод	2,50	—
н2184	—	—	479 088,32	2 245 283,88	Картометрический метод	2,50	—
н2183	—	—	479 083,58	2 245 274,26	Картометрический метод	2,50	—
н2182	—	—	479 077,28	2 245 279,57	Картометрический метод	2,50	—
н2181	—	—	479 079,26	2 245 282,22	Картометрический метод	2,50	—
н2180	—	—	479 064,10	2 245 293,46	Картометрический метод	2,50	—
н2179	—	—	479 062,84	2 245 291,69	Картометрический метод	2,50	—
н2178	—	—	479 031,89	2 245 317,80	Картометрический метод	2,50	—
н2177	—	—	479 017,41	2 245 330,00	Картометрический метод	2,50	—
н2176	—	—	479 012,89	2 245 324,46	Картометрический метод	2,50	—
н2175	—	—	479 011,73	2 245 325,36	Картометрический метод	2,50	—
н2174	—	—	479 008,70	2 245 321,48	Картометрический метод	2,50	—
н2173	—	—	479 009,75	2 245 320,61	Картометрический метод	2,50	—
н2172	—	—	479 008,22	2 245 318,73	Картометрический метод	2,50	—
н2171	—	—	478 967,85	2 245 268,86	Картометрический метод	2,50	—
н2170	—	—	478 963,81	2 245 271,82	Картометрический метод	2,50	—
н2169	—	—	478 961,08	2 245 273,81	Картометрический метод	2,50	—
н2168	—	—	478 957,16	2 245 263,70	Картометрический метод	2,50	—
н2167	—	—	478 957,31	2 245 260,87	Картометрический метод	2,50	—
н2166	—	—	478 950,65	2 245 248,70	Картометрический метод	2,50	—
н2165	—	—	478 950,95	2 245 241,06	Картометрический метод	2,50	—
н2164	—	—	479 029,87	2 245 191,69	Картометрический метод	2,50	—
н2163	—	—	479 029,98	2 245 191,90	Картометрический метод	2,50	—
н2162	—	—	479 026,98	2 245 148,84	Картометрический метод	2,50	—
н2161	—	—	479 014,58	2 245 126,12	Картометрический метод	2,50	—
н2160	—	—	478 986,85	2 245 072,08	Картометрический метод	2,50	—
н2159	—	—	478 973,20	2 245 036,88	Картометрический метод	2,50	—
н2158	—	—	478 961,93	2 245 020,74	Картометрический метод	2,50	—
н2157	—	—	478 931,55	2 244 993,50	Картометрический метод	2,50	—

Раздел 3

Сведения о местоположении измененных (уточненных) границ объекта							
1	**2**	**3**	**4**	**5**	**6**	**7**	**8**
н2156	—	—	478 864,59	2 244 882,64	Картометрический метод	2,50	—
н2155	—	—	478 833,62	2 244 821,08	Картометрический метод	2,50	—
н2154	—	—	478 866,49	2 244 813,18	Картометрический метод	2,50	—
н2153	—	—	478 877,89	2 244 803,99	Картометрический метод	2,50	—
н2152	—	—	478 878,19	2 244 796,25	Картометрический метод	2,50	—
н2151	—	—	478 869,16	2 244 773,34	Картометрический метод	2,50	—
н2150	—	—	478 865,96	2 244 762,82	Картометрический метод	2,50	—
н2149	—	—	478 855,71	2 244 749,79	Картометрический метод	2,50	—
н2148	—	—	478 852,30	2 244 749,94	Картометрический метод	2,50	—
н2147	—	—	478 835,08	2 244 754,11	Картометрический метод	2,50	—
н2146	—	—	478 816,36	2 244 764,51	Картометрический метод	2,50	—
н2145	—	—	478 825,97	2 244 775,71	Картометрический метод	2,50	—
н2144	—	—	478 820,17	2 244 780,01	Картометрический метод	2,50	—
н2143	—	—	478 807,15	2 244 794,32	Картометрический метод	2,50	—
н2142	—	—	478 792,24	2 244 774,90	Картометрический метод	2,50	—
н2141	—	—	478 806,52	2 244 739,74	Картометрический метод	2,50	—
н2140	—	—	478 839,26	2 244 727,83	Картометрический метод	2,50	—
н2139	—	—	478 866,24	2 244 715,49	Картометрический метод	2,50	—
н2138	—	—	478 863,43	2 244 706,13	Картометрический метод	2,50	—
н2137	—	—	478 860,92	2 244 706,85	Картометрический метод	2,50	—
н2136	—	—	478 856,29	2 244 694,99	Картометрический метод	2,50	—
н2135	—	—	478 835,25	2 244 645,17	Картометрический метод	2,50	—
н2134	—	—	478 801,62	2 244 652,86	Картометрический метод	2,50	—
н2133	—	—	478 809,83	2 244 680,83	Картометрический метод	2,50	—
н2132	—	—	478 805,63	2 244 681,06	Картометрический метод	2,50	—
н2131	—	—	478 800,86	2 244 680,48	Картометрический метод	2,50	—
н2130	—	—	478 789,61	2 244 681,72	Картометрический метод	2,50	—
н2129	—	—	478 788,60	2 244 681,94	Картометрический метод	2,50	—
н2128	—	—	478 733,89	2 244 707,96	Картометрический метод	2,50	—

Раздел 3

Сведения о местоположении измененных (уточненных) границ объекта							
1	**2**	**3**	**4**	**5**	**6**	**7**	**8**
н2127	—	—	478 717,28	2 244 722,64	Картометрический метод	2,50	—
н2126	—	—	478 701,12	2 244 736,52	Картометрический метод	2,50	—
н2125	—	—	478 700,34	2 244 737,15	Картометрический метод	2,50	—
н2124	—	—	478 690,27	2 244 724,50	Картометрический метод	2,50	—
н2123	—	—	478 683,22	2 244 733,11	Картометрический метод	2,50	—
н2122	—	—	478 673,64	2 244 725,23	Картометрический метод	2,50	—
н2121	—	—	478 668,54	2 244 730,48	Картометрический метод	2,50	—
н2120	—	—	478 663,89	2 244 735,26	Картометрический метод	2,50	—
н2119	—	—	478 656,12	2 244 726,89	Картометрический метод	2,50	—
н2118	—	—	478 638,23	2 244 741,02	Картометрический метод	2,50	—
н2117	—	—	478 608,80	2 244 769,72	Картометрический метод	2,50	—
н2116	—	—	478 603,23	2 244 774,09	Картометрический метод	2,50	—
н2115	—	—	478 585,00	2 244 784,27	Картометрический метод	2,50	—
н2114	—	—	478 577,47	2 244 790,85	Картометрический метод	2,50	—
н2113	—	—	478 566,99	2 244 774,94	Картометрический метод	2,50	—
н2112	—	—	478 566,26	2 244 775,47	Картометрический метод	2,50	—
н2111	—	—	478 563,77	2 244 776,94	Картометрический метод	2,50	—
н2110	—	—	478 543,07	2 244 796,87	Картометрический метод	2,50	—
н2109	—	—	478 542,04	2 244 798,39	Картометрический метод	2,50	—
н2108	—	—	478 523,86	2 244 803,19	Картометрический метод	2,50	—
н2107	—	—	478 484,30	2 244 819,72	Картометрический метод	2,50	—
н2106	—	—	478 446,80	2 244 839,04	Картометрический метод	2,50	—
н2105	—	—	478 414,61	2 244 855,06	Картометрический метод	2,50	—
н2104	—	—	478 410,35	2 244 859,27	Картометрический метод	2,50	—
н2103	—	—	478 405,36	2 244 880,00	Картометрический метод	2,50	—
н2102	—	—	478 398,46	2 244 901,57	Картометрический метод	2,50	—
н2101	—	—	478 396,02	2 244 920,66	Картометрический метод	2,50	—
н2100	—	—	478 389,67	2 244 927,61	Картометрический метод	2,50	—
н2099	—	—	478 389,91	2 244 931,29	Картометрический метод	2,50	—

Раздел 3

Сведения о местоположении измененных (уточненных) границ объекта							
1	**2**	**3**	**4**	**5**	**6**	**7**	**8**
н2098	—	—	478 396,55	2 244 940,16	Картометрический метод	2,50	—
н2097	—	—	478 400,61	2 244 944,40	Картометрический метод	2,50	—
н2096	—	—	478 404,87	2 244 948,89	Картометрический метод	2,50	—
н2095	—	—	478 406,32	2 244 951,08	Картометрический метод	2,50	—
н2094	—	—	478 411,51	2 244 957,07	Картометрический метод	2,50	—
н2093	—	—	478 412,70	2 244 958,30	Картометрический метод	2,50	—
н2092	—	—	478 407,63	2 244 962,39	Картометрический метод	2,50	—
н2091	—	—	478 410,80	2 244 971,88	Картометрический метод	2,50	—
н2090	—	—	478 411,03	2 244 973,37	Картометрический метод	2,50	—
н2089	—	—	478 416,06	2 244 982,75	Картометрический метод	2,50	—
н2088	—	—	478 417,50	2 244 984,72	Картометрический метод	2,50	—
н2087	—	—	478 417,88	2 244 985,23	Картометрический метод	2,50	—
н2086	—	—	478 417,01	2 244 985,86	Картометрический метод	2,50	—
н2085	—	—	478 419,56	2 244 990,81	Картометрический метод	2,50	—
н2084	—	—	478 422,90	2 244 996,09	Картометрический метод	2,50	—
н2083	—	—	478 425,39	2 245 000,28	Картометрический метод	2,50	—
н2082	—	—	478 414,01	2 245 006,92	Картометрический метод	2,50	—
н2081	—	—	478 409,91	2 245 002,27	Картометрический метод	2,50	—
н2080	—	—	478 405,97	2 244 997,63	Картометрический метод	2,50	—
н2079	—	—	478 398,72	2 244 990,85	Картометрический метод	2,50	—
н2078	—	—	478 387,81	2 244 959,33	Картометрический метод	2,50	—
н2077	—	—	478 383,12	2 244 955,15	Картометрический метод	2,50	—
н2076	—	—	478 378,94	2 244 951,43	Картометрический метод	2,50	—
н2075	—	—	478 352,60	2 244 941,66	Картометрический метод	2,50	—
н2074	—	—	478 346,29	2 244 926,10	Картометрический метод	2,50	—
н2073	—	—	478 348,58	2 244 919,68	Картометрический метод	2,50	—
н2072	—	—	478 353,98	2 244 909,24	Картометрический метод	2,50	—
н2071	—	—	478 355,68	2 244 907,49	Картометрический метод	2,50	—
н2070	—	—	478 360,38	2 244 900,88	Картометрический метод	2,50	—

Раздел 3

Сведения о местоположении измененных (уточненных) границ объекта							
1	**2**	**3**	**4**	**5**	**6**	**7**	**8**
н2069	—	—	478 363,38	2 244 894,74	Картометрический метод	2,50	—
н2068	—	—	478 364,81	2 244 888,54	Картометрический метод	2,50	—
н2067	—	—	478 364,94	2 244 882,12	Картометрический метод	2,50	—
н2066	—	—	478 371,55	2 244 868,96	Картометрический метод	2,50	—
н2065	—	—	478 376,18	2 244 859,65	Картометрический метод	2,50	—
н2064	—	—	478 378,10	2 244 850,58	Картометрический метод	2,50	—
н2063	—	—	478 382,75	2 244 831,91	Картометрический метод	2,50	—
н2062	—	—	478 396,18	2 244 815,31	Картометрический метод	2,50	—
н2061	—	—	478 403,49	2 244 804,58	Картометрический метод	2,50	—
н2060	—	—	478 406,13	2 244 795,25	Картометрический метод	2,50	—
н2059	—	—	478 406,72	2 244 789,23	Картометрический метод	2,50	—
н2058	—	—	478 415,07	2 244 779,04	Картометрический метод	2,50	—
н2057	—	—	478 401,01	2 244 765,88	Картометрический метод	2,50	—
н2056	—	—	478 390,11	2 244 777,65	Картометрический метод	2,50	—
н2055	—	—	478 395,45	2 244 782,23	Картометрический метод	2,50	—
н2054	—	—	478 388,33	2 244 790,56	Картометрический метод	2,50	—
н2053	—	—	478 388,97	2 244 791,17	Картометрический метод	2,50	—
н2052	—	—	478 380,35	2 244 802,11	Картометрический метод	2,50	—
н2051	—	—	478 375,51	2 244 807,98	Картометрический метод	2,50	—
н2050	—	—	478 366,92	2 244 818,69	Картометрический метод	2,50	—
н2049	—	—	478 354,74	2 244 833,34	Картометрический метод	2,50	—
н2048	—	—	478 353,91	2 244 834,12	Картометрический метод	2,50	—
н2047	—	—	478 345,54	2 244 843,90	Картометрический метод	2,50	—
н2046	—	—	478 346,18	2 244 844,58	Картометрический метод	2,50	—
н2045	—	—	478 341,60	2 244 849,37	Картометрический метод	2,50	—
н2044	—	—	478 338,57	2 244 852,85	Картометрический метод	2,50	—
н2043	—	—	478 335,92	2 244 854,35	Картометрический метод	2,50	—
н2042	—	—	478 332,41	2 244 850,28	Картометрический метод	2,50	—
н2041	—	—	478 326,88	2 244 842,65	Картометрический метод	2,50	—

Раздел 3

Сведения о местоположении измененных (уточненных) границ объекта							
1	**2**	**3**	**4**	**5**	**6**	**7**	**8**
н2040	—	—	478 317,51	2 244 825,40	Картометрический метод	2,50	—
н2039	—	—	478 331,29	2 244 817,21	Картометрический метод	2,50	—
н2038	—	—	478 347,41	2 244 792,84	Картометрический метод	2,50	—
н2037	—	—	478 337,75	2 244 780,05	Картометрический метод	2,50	—
н2036	—	—	478 311,11	2 244 787,86	Картометрический метод	2,50	—
н2035	—	—	478 308,59	2 244 785,47	Картометрический метод	2,50	—
н2034	—	—	478 288,76	2 244 763,91	Картометрический метод	2,50	—
н2033	—	—	478 330,55	2 244 770,51	Картометрический метод	2,50	—
н2032	—	—	478 349,73	2 244 769,01	Картометрический метод	2,50	—
н2031	—	—	478 366,61	2 244 763,67	Картометрический метод	2,50	—
н2030	—	—	478 393,77	2 244 756,68	Картометрический метод	2,50	—
н2029	—	—	478 428,31	2 244 747,55	Картометрический метод	2,50	—
н2028	—	—	478 448,09	2 244 700,51	Картометрический метод	2,50	—
н2027	—	—	478 455,09	2 244 693,21	Картометрический метод	2,50	—
н2026	—	—	478 454,82	2 244 690,55	Картометрический метод	2,50	—
н2025	—	—	478 477,20	2 244 664,11	Картометрический метод	2,50	—
н2024	—	—	478 484,01	2 244 656,07	Картометрический метод	2,50	—
н2023	—	—	478 484,13	2 244 650,95	Картометрический метод	2,50	—
н2022	—	—	478 482,53	2 244 648,69	Картометрический метод	2,50	—
н2021	—	—	478 473,95	2 244 636,53	Картометрический метод	2,50	—
н2020	—	—	478 457,86	2 244 616,48	Картометрический метод	2,50	—
н2019	—	—	478 432,33	2 244 589,20	Картометрический метод	2,50	—
н2018	—	—	478 435,12	2 244 586,78	Картометрический метод	2,50	—
н2017	—	—	478 450,84	2 244 572,87	Картометрический метод	2,50	—
н2016	—	—	478 477,44	2 244 549,11	Картометрический метод	2,50	—
н2015	—	—	478 477,97	2 244 549,71	Картометрический метод	2,50	—
н2014	—	—	478 501,99	2 244 527,17	Картометрический метод	2,50	—
н2013	—	—	478 520,32	2 244 510,91	Картометрический метод	2,50	—
н2012	—	—	478 537,66	2 244 474,37	Картометрический метод	2,50	—

Раздел 3

Сведения о местоположении измененных (уточненных) границ объекта							
1	**2**	**3**	**4**	**5**	**6**	**7**	**8**
н2011	—	—	478 582,38	2 244 463,81	Картометрический метод	2,50	—
н2010	—	—	478 583,86	2 244 463,84	Картометрический метод	2,50	—
н2009	—	—	478 588,85	2 244 463,82	Картометрический метод	2,50	—
н2008	—	—	478 592,53	2 244 463,72	Картометрический метод	2,50	—
н2007	—	—	478 602,04	2 244 464,24	Картометрический метод	2,50	—
н2006	—	—	478 606,47	2 244 464,51	Картометрический метод	2,50	—
н2005	—	—	478 606,63	2 244 463,06	Картометрический метод	2,50	—
н2004	—	—	478 652,38	2 244 464,95	Картометрический метод	2,50	—
н2003	—	—	478 666,35	2 244 466,31	Картометрический метод	2,50	—
н2002	—	—	478 666,35	2 244 463,54	Картометрический метод	2,50	—
н2001	—	—	478 666,60	2 244 455,00	Картометрический метод	2,50	—
н2000	—	—	478 666,93	2 244 448,17	Картометрический метод	2,50	—
н1999	—	—	478 670,70	2 244 448,53	Картометрический метод	2,50	—
н1998	—	—	478 674,40	2 244 446,48	Картометрический метод	2,50	—
н1997	—	—	478 674,68	2 244 425,98	Картометрический метод	2,50	—
н1996	—	—	478 674,86	2 244 388,89	Картометрический метод	2,50	—
н1995	—	—	478 674,91	2 244 387,90	Картометрический метод	2,50	—
н1994	—	—	478 673,71	2 244 382,11	Картометрический метод	2,50	—
н1993	—	—	478 670,48	2 244 368,13	Картометрический метод	2,50	—
н1992	—	—	478 684,72	2 244 364,73	Картометрический метод	2,50	—
н1991	—	—	478 692,00	2 244 363,44	Картометрический метод	2,50	—
н1990	—	—	478 695,38	2 244 359,21	Картометрический метод	2,50	—
н1989	—	—	478 697,23	2 244 356,48	Картометрический метод	2,50	—
н1988	—	—	478 703,77	2 244 354,86	Картометрический метод	2,50	—
н1987	—	—	478 704,24	2 244 369,84	Картометрический метод	2,50	—
н1986	—	—	478 735,56	2 244 368,17	Картометрический метод	2,50	—
н1985	—	—	478 736,48	2 244 386,54	Картометрический метод	2,50	—
н1984	—	—	478 752,85	2 244 386,02	Картометрический метод	2,50	—
н1983	—	—	478 772,26	2 244 385,41	Картометрический метод	2,50	—

Раздел 3

Сведения о местоположении измененных (уточненных) границ объекта							
1	**2**	**3**	**4**	**5**	**6**	**7**	**8**
н1982	—	—	478 768,19	2 244 329,11	Картометрический метод	2,50	—
н1981	—	—	478 755,54	2 244 319,76	Картометрический метод	2,50	—
н1980	—	—	478 730,31	2 244 313,02	Картометрический метод	2,50	—
н1979	—	—	478 728,68	2 244 234,32	Картометрический метод	2,50	—
н1978	—	—	478 726,99	2 244 213,05	Картометрический метод	2,50	—
н1977	—	—	478 722,59	2 244 203,29	Картометрический метод	2,50	—
н1976	—	—	478 672,64	2 244 138,49	Картометрический метод	2,50	—
н1975	—	—	478 644,58	2 244 065,43	Картометрический метод	2,50	—
н1974	—	—	478 673,91	2 244 049,20	Картометрический метод	2,50	—
н1973	—	—	478 669,75	2 244 030,62	Картометрический метод	2,50	—
н1972	—	—	478 660,00	2 243 995,64	Картометрический метод	2,50	—
н1971	—	—	478 622,19	2 244 002,59	Картометрический метод	2,50	—
н1970	—	—	478 607,22	2 243 977,86	Картометрический метод	2,50	—
н1969	—	—	478 584,88	2 243 982,03	Картометрический метод	2,50	—
н1968	—	—	478 579,61	2 243 963,39	Картометрический метод	2,50	—
н1967	—	—	478 577,27	2 243 961,88	Картометрический метод	2,50	—
н1966	—	—	478 573,77	2 243 963,23	Картометрический метод	2,50	—
н1965	—	—	478 564,78	2 243 966,74	Картометрический метод	2,50	—
н1964	—	—	478 551,65	2 243 971,16	Картометрический метод	2,50	—
н1963	—	—	478 545,72	2 243 973,13	Картометрический метод	2,50	—
н1962	—	—	478 538,16	2 243 976,00	Картометрический метод	2,50	—
н1961	—	—	478 520,16	2 243 982,81	Картометрический метод	2,50	—
н1960	—	—	478 492,24	2 243 993,60	Картометрический метод	2,50	—
н1959	—	—	478 471,98	2 243 958,77	Картометрический метод	2,50	—
н1958	—	—	478 479,03	2 243 952,97	Картометрический метод	2,50	—
н1957	—	—	478 494,81	2 243 937,24	Картометрический метод	2,50	—
н1956	—	—	478 498,08	2 243 916,30	Картометрический метод	2,50	—
н1955	—	—	478 511,78	2 243 892,73	Картометрический метод	2,50	—
н1954	—	—	478 513,10	2 243 881,94	Картометрический метод	2,50	—

Раздел 3

Сведения о местоположении измененных (уточненных) границ объекта							
1	**2**	**3**	**4**	**5**	**6**	**7**	**8**
н1953	—	—	478 508,01	2 243 867,50	Картометрический метод	2,50	—
н1952	—	—	478 503,31	2 243 854,83	Картометрический метод	2,50	—
н1951	—	—	478 483,38	2 243 798,51	Картометрический метод	2,50	—
н1950	—	—	478 512,53	2 243 781,52	Картометрический метод	2,50	—
н1949	—	—	478 507,45	2 243 767,48	Картометрический метод	2,50	—
н1948	—	—	478 481,68	2 243 756,54	Картометрический метод	2,50	—
н1947	—	—	478 461,96	2 243 708,47	Картометрический метод	2,50	—
н1946	—	—	478 462,22	2 243 681,01	Картометрический метод	2,50	—
н1945	—	—	478 517,93	2 243 645,45	Картометрический метод	2,50	—
н1944	—	—	478 451,59	2 243 480,26	Картометрический метод	2,50	—
н1943	—	—	478 460,35	2 243 396,80	Картометрический метод	2,50	—
н1942	—	—	478 466,40	2 243 386,14	Картометрический метод	2,50	—
н1941	—	—	478 470,46	2 243 388,08	Картометрический метод	2,50	—
н1940	—	—	478 473,53	2 243 383,55	Картометрический метод	2,50	—
н1939	—	—	478 475,33	2 243 385,05	Картометрический метод	2,50	—
н1938	—	—	478 478,47	2 243 381,28	Картометрический метод	2,50	—
н1937	—	—	478 479,84	2 243 380,65	Картометрический метод	2,50	—
н1936	—	—	478 483,94	2 243 375,56	Картометрический метод	2,50	—
н1935	—	—	478 500,37	2 243 361,12	Картометрический метод	2,50	—
н1934	—	—	478 503,85	2 243 356,17	Картометрический метод	2,50	—
н1933	—	—	478 512,71	2 243 330,87	Картометрический метод	2,50	—
н1932	—	—	478 497,95	2 243 304,03	Картометрический метод	2,50	—
н1931	—	—	478 498,22	2 243 300,17	Картометрический метод	2,50	—
н1930	—	—	478 489,92	2 243 281,04	Картометрический метод	2,50	—
н1929	—	—	478 485,20	2 243 275,87	Картометрический метод	2,50	—
н1928	—	—	478 484,78	2 243 276,24	Картометрический метод	2,50	—
н1927	—	—	478 477,75	2 243 268,99	Картометрический метод	2,50	—
н1926	—	—	478 507,35	2 243 220,73	Картометрический метод	2,50	—
н1925	—	—	478 512,19	2 243 214,38	Картометрический метод	2,50	—

Раздел 3

Сведения о местоположении измененных (уточненных) границ объекта							
1	**2**	**3**	**4**	**5**	**6**	**7**	**8**
н1924	—	—	478 500,52	2 243 165,12	Картометрический метод	2,50	—
н1923	—	—	478 506,45	2 243 141,66	Картометрический метод	2,50	—
н1922	—	—	478 514,69	2 243 129,22	Картометрический метод	2,50	—
н1921	—	—	478 516,48	2 243 119,08	Картометрический метод	2,50	—
н1920	—	—	478 511,01	2 243 106,98	Картометрический метод	2,50	—
н1919	—	—	478 502,71	2 243 075,53	Картометрический метод	2,50	—
н1918	—	—	478 487,29	2 243 032,31	Картометрический метод	2,50	—
н1917	—	—	478 445,88	2 243 038,78	Картометрический метод	2,50	—
н1916	—	—	478 424,37	2 243 080,85	Картометрический метод	2,50	—
н1915	—	—	478 381,60	2 243 033,87	Картометрический метод	2,50	—
н1914	—	—	478 358,47	2 242 999,28	Картометрический метод	2,50	—
н1913	—	—	478 369,69	2 242 979,65	Картометрический метод	2,50	—
н1912	—	—	478 378,10	2 242 954,18	Картометрический метод	2,50	—
н1911	—	—	478 381,14	2 242 928,70	Картометрический метод	2,50	—
н1910	—	—	478 387,21	2 242 876,35	Картометрический метод	2,50	—
н1909	—	—	478 352,68	2 242 871,78	Картометрический метод	2,50	—
н1908	—	—	478 344,57	2 242 919,03	Картометрический метод	2,50	—
н1907	—	—	478 341,15	2 242 925,35	Картометрический метод	2,50	—
н1906	—	—	478 332,28	2 242 938,37	Картометрический метод	2,50	—
н1905	—	—	478 285,31	2 242 968,75	Картометрический метод	2,50	—
н1904	—	—	478 232,35	2 243 021,56	Картометрический метод	2,50	—
н1903	—	—	478 238,68	2 243 036,94	Картометрический метод	2,50	—
н1902	—	—	478 271,11	2 243 071,60	Картометрический метод	2,50	—
н1901	—	—	478 247,25	2 243 092,02	Картометрический метод	2,50	—
н1900	—	—	478 213,43	2 243 059,61	Картометрический метод	2,50	—
н1899	—	—	478 201,11	2 243 077,58	Картометрический метод	2,50	—
н1898	—	—	478 186,48	2 243 090,96	Картометрический метод	2,50	—
н1897	—	—	478 184,30	2 243 092,98	Картометрический метод	2,50	—
н1896	—	—	478 179,86	2 243 097,10	Картометрический метод	2,50	—

Раздел 3

Сведения о местоположении измененных (уточненных) границ объекта							
1	**2**	**3**	**4**	**5**	**6**	**7**	**8**
н1895	—	—	478 171,34	2 243 105,51	Картометрический метод	2,50	—
н1894	—	—	478 135,13	2 243 140,03	Картометрический метод	2,50	—
н1893	—	—	478 125,44	2 243 128,99	Картометрический метод	2,50	—
н1892	—	—	478 122,59	2 243 126,26	Картометрический метод	2,50	—
н1891	—	—	478 116,09	2 243 119,72	Картометрический метод	2,50	—
н1890	—	—	478 107,38	2 243 111,76	Картометрический метод	2,50	—
н1889	—	—	478 097,58	2 243 106,97	Картометрический метод	2,50	—
н1888	—	—	478 047,68	2 243 057,52	Картометрический метод	2,50	—
н1887	—	—	477 927,32	2 242 938,29	Картометрический метод	2,50	—
н1886	—	—	477 894,76	2 242 978,11	Картометрический метод	2,50	—
н1885	—	—	477 889,66	2 242 983,23	Картометрический метод	2,50	—
н1884	—	—	477 887,56	2 242 985,59	Картометрический метод	2,50	—
н1883	—	—	477 884,71	2 242 988,54	Картометрический метод	2,50	—
н1882	—	—	477 878,87	2 242 994,96	Картометрический метод	2,50	—
н1881	—	—	477 874,60	2 242 999,91	Картометрический метод	2,50	—
н1880	—	—	477 865,54	2 243 011,64	Картометрический метод	2,50	—
н1879	—	—	477 852,93	2 243 030,19	Картометрический метод	2,50	—
н1878	—	—	477 848,16	2 243 036,35	Картометрический метод	2,50	—
н1877	—	—	477 843,32	2 243 042,33	Картометрический метод	2,50	—
н1876	—	—	478 245,77	2 243 464,10	Картометрический метод	2,50	—
н1875	—	—	478 054,53	2 243 640,62	Картометрический метод	2,50	—
н1874	—	—	478 444,72	2 244 096,77	Картометрический метод	2,50	—
н1873	—	—	478 141,96	2 244 363,43	Картометрический метод	2,50	—
н1872	—	—	478 160,58	2 244 386,78	Картометрический метод	2,50	—
н1871	—	—	478 418,51	2 244 439,76	Картометрический метод	2,50	—
н1870	—	—	478 410,15	2 244 493,79	Картометрический метод	2,50	—
н1869	—	—	478 117,33	2 244 755,29	Картометрический метод	2,50	—
н1868	—	—	478 534,66	2 245 199,53	Картометрический метод	2,50	—
н1867	—	—	478 331,60	2 245 387,45	Картометрический метод	2,50	—

Раздел 3

Сведения о местоположении измененных (уточненных) границ объекта							
1	**2**	**3**	**4**	**5**	**6**	**7**	**8**
н1866	—	—	478 290,74	2 245 343,92	Картометрический метод	2,50	—
н1865	—	—	478 285,64	2 245 348,37	Картометрический метод	2,50	—
н1864	—	—	478 281,11	2 245 352,46	Картометрический метод	2,50	—
н1863	—	—	478 253,41	2 245 377,74	Картометрический метод	2,50	—
н1862	—	—	478 262,31	2 245 387,96	Картометрический метод	2,50	—
н1861	—	—	478 271,62	2 245 398,07	Картометрический метод	2,50	—
н1860	—	—	478 279,41	2 245 406,75	Картометрический метод	2,50	—
н1859	—	—	478 288,04	2 245 416,20	Картометрический метод	2,50	—
н1858	—	—	478 306,78	2 245 447,21	Картометрический метод	2,50	—
н1857	—	—	478 382,93	2 245 531,68	Картометрический метод	2,50	—
н1856	—	—	478 370,30	2 245 541,44	Картометрический метод	2,50	—
н1855	—	—	478 377,79	2 245 549,92	Картометрический метод	2,50	—
н1854	—	—	478 382,15	2 245 554,86	Картометрический метод	2,50	—
н1853	—	—	478 419,53	2 245 597,23	Картометрический метод	2,50	—
н1852	—	—	478 433,93	2 245 614,31	Картометрический метод	2,50	—
н1851	—	—	478 414,62	2 245 633,84	Картометрический метод	2,50	—
н1850	—	—	478 485,42	2 245 714,63	Картометрический метод	2,50	—
н1849	—	—	478 488,29	2 245 717,89	Картометрический метод	2,50	—
н1848	—	—	478 491,33	2 245 714,20	Картометрический метод	2,50	—
н1847	—	—	478 494,52	2 245 713,96	Картометрический метод	2,50	—
н1846	—	—	478 515,77	2 245 694,90	Картометрический метод	2,50	—
н1845	—	—	478 534,33	2 245 715,69	Картометрический метод	2,50	—
н1844	—	—	478 544,15	2 245 706,92	Картометрический метод	2,50	—
н1843	—	—	478 581,23	2 245 748,45	Картометрический метод	2,50	—
н1842	—	—	478 586,56	2 245 755,66	Картометрический метод	2,50	—
н1841	—	—	478 554,91	2 245 795,53	Картометрический метод	2,50	—
н1840	—	—	478 563,69	2 245 804,81	Картометрический метод	2,50	—
н1839	—	—	478 565,85	2 245 807,27	Картометрический метод	2,50	—
н1838	—	—	478 571,24	2 245 813,42	Картометрический метод	2,50	—

Раздел 3

Сведения о местоположении измененных (уточненных) границ объекта							
1	**2**	**3**	**4**	**5**	**6**	**7**	**8**
н1837	—	—	478 579,05	2 245 806,55	Картометрический метод	2,50	—
н1836	—	—	478 581,10	2 245 808,94	Картометрический метод	2,50	—
н1835	—	—	478 581,50	2 245 808,58	Картометрический метод	2,50	—
н1834	—	—	478 586,08	2 245 813,89	Картометрический метод	2,50	—
н1833	—	—	478 588,56	2 245 816,77	Картометрический метод	2,50	—
н1832	—	—	478 588,62	2 245 816,85	Картометрический метод	2,50	—
н1831	—	—	478 590,59	2 245 815,07	Картометрический метод	2,50	—
н1830	—	—	478 617,32	2 245 844,84	Картометрический метод	2,50	—
н1829	—	—	478 644,04	2 245 874,59	Картометрический метод	2,50	—
н1828	—	—	478 670,76	2 245 904,36	Картометрический метод	2,50	—
н1827	—	—	478 697,48	2 245 934,12	Картометрический метод	2,50	—
н1826	—	—	478 729,55	2 245 969,84	Картометрический метод	2,50	—
н1825	—	—	478 604,10	2 246 085,71	Картометрический метод	2,50	—
н1824	—	—	478 578,11	2 246 055,31	Картометрический метод	2,50	—
н1823	—	—	478 552,11	2 246 024,91	Картометрический метод	2,50	—
н1822	—	—	478 532,35	2 246 001,77	Картометрический метод	2,50	—
н1821	—	—	478 497,41	2 246 033,14	Картометрический метод	2,50	—
н1820	—	—	478 426,84	2 246 096,49	Картометрический метод	2,50	—
н1819	—	—	478 423,86	2 246 099,17	Картометрический метод	2,50	—
н1818	—	—	478 409,74	2 246 120,09	Картометрический метод	2,50	—
н1817	—	—	478 393,51	2 246 101,07	Картометрический метод	2,50	—
н1816	—	—	478 377,29	2 246 082,05	Картометрический метод	2,50	—
н1815	—	—	478 361,06	2 246 063,03	Картометрический метод	2,50	—
н1814	—	—	478 330,64	2 246 089,00	Картометрический метод	2,50	—
н1813	—	—	478 300,21	2 246 114,96	Картометрический метод	2,50	—
н1812	—	—	478 276,10	2 246 133,54	Картометрический метод	2,50	—
н1811	—	—	478 294,12	2 246 154,81	Картометрический метод	2,50	—
н1810	—	—	478 298,00	2 246 159,39	Картометрический метод	2,50	—
н1809	—	—	478 298,34	2 246 159,84	Картометрический метод	2,50	—

Раздел 3

Сведения о местоположении измененных (уточненных) границ объекта							
1	**2**	**3**	**4**	**5**	**6**	**7**	**8**
н1808	—	—	478 302,13	2 246 164,48	Картометрический метод	2,50	—
н1807	—	—	478 307,27	2 246 170,87	Картометрический метод	2,50	—
н1806	—	—	478 202,87	2 246 260,76	Картометрический метод	2,50	—
н1805	—	—	478 204,70	2 246 262,93	Картометрический метод	2,50	—
н1804	—	—	478 214,42	2 246 274,60	Картометрический метод	2,50	—
н1803	—	—	478 210,41	2 246 277,66	Картометрический метод	2,50	—
н1802	—	—	478 221,53	2 246 291,18	Картометрический метод	2,50	—
н1801	—	—	478 234,75	2 246 307,12	Картометрический метод	2,50	—
н1800	—	—	478 238,56	2 246 311,71	Картометрический метод	2,50	—
н1799	—	—	478 243,97	2 246 318,24	Картометрический метод	2,50	—
н1798	—	—	478 238,75	2 246 323,11	Картометрический метод	2,50	—
н1797	—	—	478 242,31	2 246 327,23	Картометрический метод	2,50	—
н1796	—	—	478 247,65	2 246 322,68	Картометрический метод	2,50	—
н1795	—	—	478 251,01	2 246 326,74	Картометрический метод	2,50	—
н1794	—	—	478 252,05	2 246 328,03	Картометрический метод	2,50	—
н1793	—	—	478 247,31	2 246 332,35	Картометрический метод	2,50	—
н1792	—	—	478 224,09	2 246 352,94	Картометрический метод	2,50	—
н1791	—	—	478 218,42	2 246 358,83	Картометрический метод	2,50	—
н1790	—	—	478 211,12	2 246 363,99	Картометрический метод	2,50	—
н1789	—	—	478 210,83	2 246 364,25	Картометрический метод	2,50	—
н1788	—	—	478 211,36	2 246 364,84	Картометрический метод	2,50	—
н1787	—	—	478 206,99	2 246 368,77	Картометрический метод	2,50	—
н1786	—	—	478 207,58	2 246 370,00	Картометрический метод	2,50	—
н1785	—	—	478 189,23	2 246 385,47	Картометрический метод	2,50	—
н1784	—	—	478 188,41	2 246 384,51	Картометрический метод	2,50	—
н1783	—	—	478 177,41	2 246 371,45	Картометрический метод	2,50	—
н1782	—	—	478 156,20	2 246 349,00	Картометрический метод	2,50	—
н1781	—	—	478 152,12	2 246 344,39	Картометрический метод	2,50	—
н1780	—	—	478 126,42	2 246 313,02	Картометрический метод	2,50	—

Раздел 3

Сведения о местоположении измененных (уточненных) границ объекта							
1	**2**	**3**	**4**	**5**	**6**	**7**	**8**
н1779	—	—	478 122,73	2 246 308,67	Картометрический метод	2,50	—
н1778	—	—	478 087,43	2 246 263,80	Картометрический метод	2,50	—
н1777	—	—	478 068,72	2 246 238,05	Картометрический метод	2,50	—
н1776	—	—	478 036,37	2 246 261,10	Картометрический метод	2,50	—
н1775	—	—	478 067,98	2 246 330,59	Картометрический метод	2,50	—
н1774	—	—	478 057,29	2 246 339,26	Картометрический метод	2,50	—
н1773	—	—	478 075,07	2 246 364,88	Картометрический метод	2,50	—
н1772	—	—	478 084,99	2 246 390,41	Картометрический метод	2,50	—
н1771	—	—	478 104,05	2 246 411,67	Картометрический метод	2,50	—
н1770	—	—	478 208,26	2 246 692,98	Картометрический метод	2,50	—
н1769	—	—	478 279,35	2 246 794,44	Картометрический метод	2,50	—
н1768	—	—	478 286,88	2 246 802,90	Картометрический метод	2,50	—
н1767	—	—	478 285,17	2 246 812,74	Картометрический метод	2,50	—
н1766	—	—	478 344,78	2 246 838,14	Картометрический метод	2,50	—
н1765	—	—	478 370,72	2 246 890,95	Картометрический метод	2,50	—
н1764	—	—	478 382,82	2 246 942,28	Картометрический метод	2,50	—
н1763	—	—	478 386,20	2 246 956,63	Картометрический метод	2,50	—
н1762	—	—	478 463,50	2 246 954,82	Картометрический метод	2,50	—
н1761	—	—	478 489,51	2 246 978,88	Картометрический метод	2,50	—
н1760	—	—	478 501,95	2 247 029,68	Картометрический метод	2,50	—
н1759	—	—	478 503,60	2 247 029,49	Картометрический метод	2,50	—
н1758	—	—	478 502,51	2 247 025,83	Картометрический метод	2,50	—
н1757	—	—	478 508,74	2 247 023,97	Картометрический метод	2,50	—
н1756	—	—	478 510,18	2 247 028,75	Картометрический метод	2,50	—
н1755	—	—	478 518,25	2 247 027,85	Картометрический метод	2,50	—
н1754	—	—	478 525,39	2 247 040,96	Картометрический метод	2,50	—
н1753	—	—	478 604,28	2 247 027,42	Картометрический метод	2,50	—
н1752	—	—	478 665,95	2 247 142,12	Картометрический метод	2,50	—
н1751	—	—	478 667,31	2 247 146,65	Картометрический метод	2,50	—

Раздел 3

Сведения о местоположении измененных (уточненных) границ объекта							
1	**2**	**3**	**4**	**5**	**6**	**7**	**8**
н1750	—	—	478 669,68	2 247 149,05	Картометрический метод	2,50	—
н1749	—	—	478 725,20	2 247 252,30	Картометрический метод	2,50	—
н1748	—	—	478 740,33	2 247 237,73	Картометрический метод	2,50	—
н1747	—	—	478 756,27	2 247 234,21	Картометрический метод	2,50	—
н1746	—	—	478 827,79	2 247 218,40	Картометрический метод	2,50	—
н1745	—	—	478 842,44	2 247 215,17	Картометрический метод	2,50	—
н1744	—	—	478 853,11	2 247 193,02	Картометрический метод	2,50	—
н1743	—	—	478 862,25	2 247 174,11	Картометрический метод	2,50	—
н1742	—	—	478 874,38	2 247 164,91	Картометрический метод	2,50	—
н1741	—	—	478 882,94	2 247 169,28	Картометрический метод	2,50	—
н1740	—	—	478 891,95	2 247 162,11	Картометрический метод	2,50	—
н1739	—	—	478 960,91	2 247 182,21	Картометрический метод	2,50	—
н1738	—	—	478 988,64	2 247 198,15	Картометрический метод	2,50	—
н1737	—	—	479 013,24	2 247 216,17	Картометрический метод	2,50	—
н1736	—	—	479 026,41	2 247 274,39	Картометрический метод	2,50	—
н1735	—	—	479 023,81	2 247 329,67	Картометрический метод	2,50	—
н1734	—	—	479 026,15	2 247 437,66	Картометрический метод	2,50	—
н1733	—	—	479 153,57	2 247 351,57	Картометрический метод	2,50	—
н1732	—	—	479 180,15	2 247 331,71	Картометрический метод	2,50	—
н1731	—	—	479 180,73	2 247 335,91	Картометрический метод	2,50	—
н1730	—	—	479 186,24	2 247 332,45	Картометрический метод	2,50	—
н1729	—	—	479 195,15	2 247 399,28	Картометрический метод	2,50	—
н1728	—	—	479 214,36	2 247 396,15	Картометрический метод	2,50	—
н1727	—	—	479 212,70	2 247 385,12	Картометрический метод	2,50	—
н1726	—	—	479 210,49	2 247 363,14	Картометрический метод	2,50	—
н1725	—	—	479 217,38	2 247 376,27	Картометрический метод	2,50	—
н1724	—	—	479 220,22	2 247 387,58	Картометрический метод	2,50	—
н1723	—	—	479 227,50	2 247 388,53	Картометрический метод	2,50	—
н1722	—	—	479 245,04	2 247 420,18	Картометрический метод	2,50	—

Раздел 3

Сведения о местоположении измененных (уточненных) границ объекта							
1	**2**	**3**	**4**	**5**	**6**	**7**	**8**
н1721	—	—	479 252,79	2 247 428,59	Картометрический метод	2,50	—
н1720	—	—	479 261,96	2 247 436,90	Картометрический метод	2,50	—
н1719	—	—	479 254,23	2 247 445,95	Картометрический метод	2,50	—
н1718	—	—	479 244,88	2 247 459,69	Картометрический метод	2,50	—
н1717	—	—	479 238,30	2 247 468,84	Картометрический метод	2,50	—
н1716	—	—	479 230,71	2 247 479,78	Картометрический метод	2,50	—
н1715	—	—	479 266,83	2 247 509,43	Картометрический метод	2,50	—
н1714	—	—	479 277,39	2 247 495,69	Картометрический метод	2,50	—
н1713	—	—	479 271,39	2 247 491,05	Картометрический метод	2,50	—
н1712	—	—	479 285,40	2 247 483,32	Картометрический метод	2,50	—
н1711	—	—	479 283,80	2 247 481,40	Картометрический метод	2,50	—
н1710	—	—	479 294,59	2 247 471,10	Картометрический метод	2,50	—
н1709	—	—	479 300,97	2 247 478,57	Картометрический метод	2,50	—
н1708	—	—	479 326,89	2 247 452,80	Картометрический метод	2,50	—
н1707	—	—	479 320,54	2 247 445,65	Картометрический метод	2,50	—
н1706	—	—	479 320,52	2 247 445,62	Картометрический метод	2,50	—
н1705	—	—	479 322,20	2 247 444,06	Картометрический метод	2,50	—
н1704	—	—	479 326,61	2 247 442,37	Картометрический метод	2,50	—
н1703	—	—	479 350,91	2 247 426,92	Картометрический метод	2,50	—
н1702	—	—	479 354,57	2 247 422,27	Картометрический метод	2,50	—
н1701	—	—	479 356,87	2 247 424,55	Картометрический метод	2,50	—
н1700	—	—	479 363,43	2 247 413,78	Картометрический метод	2,50	—
н1699	—	—	479 361,60	2 247 411,78	Картометрический метод	2,50	—
н1698	—	—	479 376,91	2 247 396,31	Картометрический метод	2,50	—
н1697	—	—	479 436,22	2 247 352,03	Картометрический метод	2,50	—
н1696	—	—	479 467,73	2 247 317,22	Картометрический метод	2,50	—
н1695	—	—	479 456,74	2 247 314,82	Картометрический метод	2,50	—
н1694	—	—	479 447,34	2 247 305,90	Картометрический метод	2,50	—
н1693	—	—	479 448,88	2 247 302,61	Картометрический метод	2,50	—

Раздел 3

Сведения о местоположении измененных (уточненных) границ объекта							
1	**2**	**3**	**4**	**5**	**6**	**7**	**8**
н1692	—	—	479 439,47	2 247 296,19	Картометрический метод	2,50	—
н1691	—	—	479 436,64	2 247 293,77	Картометрический метод	2,50	—
н1690	—	—	479 435,97	2 247 290,58	Картометрический метод	2,50	—
н1689	—	—	479 437,87	2 247 271,73	Картометрический метод	2,50	—
н1688	—	—	479 422,23	2 247 253,31	Картометрический метод	2,50	—
н1687	—	—	479 467,63	2 247 211,02	Картометрический метод	2,50	—
н1686	—	—	479 534,36	2 247 278,12	Картометрический метод	2,50	—
н1685	—	—	479 544,22	2 247 259,67	Картометрический метод	2,50	—
н1684	—	—	479 559,97	2 247 248,39	Картометрический метод	2,50	—
н1683	—	—	479 557,64	2 247 246,20	Картометрический метод	2,50	—
н1682	—	—	479 581,04	2 247 214,25	Картометрический метод	2,50	—
н1681	—	—	479 579,43	2 247 203,31	Картометрический метод	2,50	—
н1680	—	—	479 587,12	2 247 203,46	Картометрический метод	2,50	—
н1679	—	—	479 596,40	2 247 222,30	Картометрический метод	2,50	—
н1678	—	—	479 616,98	2 247 207,56	Картометрический метод	2,50	—
н1677	—	—	479 641,76	2 247 186,42	Картометрический метод	2,50	—
н1676	—	—	479 640,68	2 247 185,18	Картометрический метод	2,50	—
н1675	—	—	479 663,87	2 247 167,52	Картометрический метод	2,50	—
н1674	—	—	479 685,45	2 247 149,09	Картометрический метод	2,50	—
н1673	—	—	479 696,46	2 247 139,73	Картометрический метод	2,50	—
н1672	—	—	479 718,15	2 247 121,06	Картометрический метод	2,50	—
н1671	—	—	479 700,46	2 247 097,89	Картометрический метод	2,50	—
н1670	—	—	479 679,89	2 247 070,56	Картометрический метод	2,50	—
н1669	—	—	479 679,38	2 247 063,21	Картометрический метод	2,50	—
н1668	—	—	479 681,08	2 247 062,15	Картометрический метод	2,50	—
н1667	—	—	479 698,59	2 247 048,86	Картометрический метод	2,50	—
н1666	—	—	479 772,26	2 246 996,78	Картометрический метод	2,50	—
н1665	—	—	479 888,25	2 246 907,39	Картометрический метод	2,50	—
н1664	—	—	479 893,75	2 246 913,17	Картометрический метод	2,50	—

Раздел 3

Сведения о местоположении измененных (уточненных) границ объекта							
1	**2**	**3**	**4**	**5**	**6**	**7**	**8**
н1663	—	—	479 886,35	2 246 918,49	Картометрический метод	2,50	—
н1662	—	—	479 886,45	2 246 918,79	Картометрический метод	2,50	—
н1661	—	—	479 863,04	2 246 937,54	Картометрический метод	2,50	—
н1660	—	—	479 894,30	2 246 976,57	Картометрический метод	2,50	—
н1659	—	—	479 917,71	2 246 957,81	Картометрический метод	2,50	—
н1658	—	—	479 918,33	2 246 958,60	Картометрический метод	2,50	—
н1657	—	—	479 946,12	2 246 936,83	Картометрический метод	2,50	—
н1656	—	—	479 971,12	2 246 957,20	Картометрический метод	2,50	—
н1655	—	—	479 988,85	2 246 970,70	Картометрический метод	2,50	—
н1654	—	—	480 012,11	2 246 990,59	Картометрический метод	2,50	—
н1653	—	—	480 035,29	2 247 009,48	Картометрический метод	2,50	—
н1652	—	—	480 058,49	2 247 028,36	Картометрический метод	2,50	—
н1651	—	—	480 081,78	2 247 047,21	Картометрический метод	2,50	—
н1650	—	—	480 112,50	2 247 007,65	Картометрический метод	2,50	—
н1649	—	—	480 089,21	2 246 988,80	Картометрический метод	2,50	—
н1648	—	—	480 065,95	2 246 969,86	Картометрический метод	2,50	—
н1647	—	—	480 042,48	2 246 951,00	Картометрический метод	2,50	—
н1646	—	—	480 018,95	2 246 932,40	Картометрический метод	2,50	—
н1645	—	—	480 001,09	2 246 918,36	Картометрический метод	2,50	—
н1644	—	—	480 000,40	2 246 917,77	Картометрический метод	2,50	—
н1643	—	—	480 009,03	2 246 910,94	Картометрический метод	2,50	—
н1642	—	—	479 984,51	2 246 891,07	Картометрический метод	2,50	—
н1641	—	—	479 938,39	2 246 842,05	Картометрический метод	2,50	—
н1640	—	—	479 942,51	2 246 833,56	Картометрический метод	2,50	—
н1639	—	—	479 938,31	2 246 830,76	Картометрический метод	2,50	—
н1638	—	—	479 725,07	2 246 617,98	Картометрический метод	2,50	—
н1637	—	—	479 694,20	2 246 595,87	Картометрический метод	2,50	—
н1636	—	—	479 680,43	2 246 612,80	Картометрический метод	2,50	—
н1635	—	—	479 663,59	2 246 632,33	Картометрический метод	2,50	—

Раздел 3

Сведения о местоположении измененных (уточненных) границ объекта							
1	**2**	**3**	**4**	**5**	**6**	**7**	**8**
н1634	—	—	479 658,14	2 246 627,61	Картометрический метод	2,50	—
н1633	—	—	479 618,74	2 246 674,11	Картометрический метод	2,50	—
н1632	—	—	479 571,05	2 246 728,93	Картометрический метод	2,50	—
н1631	—	—	479 566,33	2 246 744,21	Картометрический метод	2,50	—
н1630	—	—	479 544,34	2 246 771,62	Картометрический метод	2,50	—
н1629	—	—	479 535,28	2 246 778,10	Картометрический метод	2,50	—
н1628	—	—	479 519,58	2 246 787,82	Картометрический метод	2,50	—
н1627	—	—	479 473,72	2 246 816,49	Картометрический метод	2,50	—
н1626	—	—	479 430,99	2 246 845,82	Картометрический метод	2,50	—
н1625	—	—	479 414,37	2 246 854,05	Картометрический метод	2,50	—
н1624	—	—	479 401,25	2 246 860,56	Картометрический метод	2,50	—
н1623	—	—	479 391,71	2 246 865,29	Картометрический метод	2,50	—
н1622	—	—	479 392,81	2 246 866,41	Картометрический метод	2,50	—
н1621	—	—	479 390,12	2 246 867,72	Картометрический метод	2,50	—
н1620	—	—	479 389,56	2 246 868,00	Картометрический метод	2,50	—
н1619	—	—	479 386,38	2 246 869,54	Картометрический метод	2,50	—
н1618	—	—	479 375,88	2 246 874,65	Картометрический метод	2,50	—
н1617	—	—	479 365,71	2 246 880,31	Картометрический метод	2,50	—
н1616	—	—	479 362,00	2 246 874,05	Картометрический метод	2,50	—
н1615	—	—	479 351,21	2 246 880,42	Картометрический метод	2,50	—
н1614	—	—	479 344,50	2 246 867,46	Картометрический метод	2,50	—
н1613	—	—	479 340,68	2 246 868,94	Картометрический метод	2,50	—
н1612	—	—	479 335,52	2 246 860,15	Картометрический метод	2,50	—
н1611	—	—	479 331,40	2 246 854,77	Картометрический метод	2,50	—
н1610	—	—	479 327,99	2 246 848,00	Картометрический метод	2,50	—
н1609	—	—	479 312,93	2 246 853,76	Картометрический метод	2,50	—
н1608	—	—	479 307,03	2 246 855,61	Картометрический метод	2,50	—
н1607	—	—	479 301,05	2 246 857,58	Картометрический метод	2,50	—
н1606	—	—	479 292,89	2 246 860,06	Картометрический метод	2,50	—

Раздел 3

Сведения о местоположении измененных (уточненных) границ объекта							
1	**2**	**3**	**4**	**5**	**6**	**7**	**8**
н1605	—	—	479 265,59	2 246 827,84	Картометрический метод	2,50	—
н1604	—	—	479 255,45	2 246 817,01	Картометрический метод	2,50	—
н1603	—	—	479 243,87	2 246 823,49	Картометрический метод	2,50	—
н1602	—	—	479 254,40	2 246 838,00	Картометрический метод	2,50	—
н1601	—	—	479 278,17	2 246 865,09	Картометрический метод	2,50	—
н1600	—	—	479 291,01	2 246 882,15	Картометрический метод	2,50	—
н1599	—	—	479 308,21	2 246 906,05	Картометрический метод	2,50	—
н1598	—	—	479 336,99	2 246 934,45	Картометрический метод	2,50	—
н1597	—	—	479 336,97	2 246 939,40	Картометрический метод	2,50	—
н1596	—	—	479 336,29	2 246 939,54	Картометрический метод	2,50	—
н1595	—	—	479 332,14	2 246 943,18	Картометрический метод	2,50	—
н1594	—	—	479 335,84	2 246 948,16	Картометрический метод	2,50	—
н1593	—	—	479 331,66	2 246 951,26	Картометрический метод	2,50	—
н1592	—	—	479 319,44	2 246 959,63	Картометрический метод	2,50	—
н1591	—	—	479 322,10	2 246 964,96	Картометрический метод	2,50	—
н1590	—	—	479 326,87	2 246 983,70	Картометрический метод	2,50	—
н1589	—	—	479 312,95	2 246 994,86	Картометрический метод	2,50	—
н1588	—	—	479 338,07	2 247 025,48	Картометрический метод	2,50	—
н1587	—	—	479 343,93	2 247 032,93	Картометрический метод	2,50	—
н1586	—	—	479 341,53	2 247 036,64	Картометрический метод	2,50	—
н1585	—	—	479 323,14	2 247 051,38	Картометрический метод	2,50	—
н1584	—	—	479 296,42	2 247 024,25	Картометрический метод	2,50	—
н1583	—	—	479 284,38	2 247 007,96	Картометрический метод	2,50	—
н1582	—	—	479 264,36	2 246 973,25	Картометрический метод	2,50	—
н1581	—	—	479 260,37	2 246 967,51	Картометрический метод	2,50	—
н1580	—	—	479 251,33	2 246 953,67	Картометрический метод	2,50	—
н1579	—	—	479 247,10	2 246 947,27	Картометрический метод	2,50	—
н1578	—	—	479 244,07	2 246 942,68	Картометрический метод	2,50	—
н1577	—	—	479 230,65	2 246 924,47	Картометрический метод	2,50	—

Раздел 3

Сведения о местоположении измененных (уточненных) границ объекта							
1	**2**	**3**	**4**	**5**	**6**	**7**	**8**
н1576	—	—	479 214,08	2 246 934,20	Картометрический метод	2,50	—
н1575	—	—	479 208,92	2 246 937,84	Картометрический метод	2,50	—
н1574	—	—	479 205,58	2 246 933,10	Картометрический метод	2,50	—
н1573	—	—	479 202,91	2 246 929,38	Картометрический метод	2,50	—
н1572	—	—	479 199,73	2 246 925,02	Картометрический метод	2,50	—
н1571	—	—	479 197,98	2 246 922,78	Картометрический метод	2,50	—
н1570	—	—	479 196,87	2 246 921,36	Картометрический метод	2,50	—
н1569	—	—	479 194,01	2 246 917,26	Картометрический метод	2,50	—
н1568	—	—	479 185,06	2 246 904,62	Картометрический метод	2,50	—
н1567	—	—	479 182,08	2 246 900,42	Картометрический метод	2,50	—
н1566	—	—	479 179,24	2 246 896,47	Картометрический метод	2,50	—
н1565	—	—	479 173,47	2 246 889,99	Картометрический метод	2,50	—
н1564	—	—	479 171,01	2 246 886,71	Картометрический метод	2,50	—
н1563	—	—	479 168,05	2 246 882,15	Картометрический метод	2,50	—
н1562	—	—	479 155,28	2 246 865,10	Картометрический метод	2,50	—
н1561	—	—	479 153,99	2 246 865,73	Картометрический метод	2,50	—
н1560	—	—	479 146,53	2 246 868,35	Картометрический метод	2,50	—
н1559	—	—	479 144,57	2 246 868,89	Картометрический метод	2,50	—
н1558	—	—	479 143,72	2 246 861,90	Картометрический метод	2,50	—
н1557	—	—	479 141,05	2 246 855,76	Картометрический метод	2,50	—
н1556	—	—	479 139,06	2 246 851,18	Картометрический метод	2,50	—
н1555	—	—	479 134,29	2 246 826,71	Картометрический метод	2,50	—
н1554	—	—	479 122,07	2 246 820,07	Картометрический метод	2,50	—
н1553	—	—	479 104,63	2 246 804,41	Картометрический метод	2,50	—
н1552	—	—	479 133,99	2 246 986,99	Картометрический метод	2,50	—
н1551	—	—	479 141,82	2 247 034,90	Картометрический метод	2,50	—
н1550	—	—	479 105,24	2 247 038,54	Картометрический метод	2,50	—
н1549	—	—	479 079,80	2 247 033,66	Картометрический метод	2,50	—
н1548	—	—	479 058,71	2 247 024,30	Картометрический метод	2,50	—

Раздел 3

Сведения о местоположении измененных (уточненных) границ объекта							
1	**2**	**3**	**4**	**5**	**6**	**7**	**8**
н1547	—	—	479 029,97	2 247 004,66	Картометрический метод	2,50	—
н1546	—	—	478 995,53	2 246 970,25	Картометрический метод	2,50	—
н1545	—	—	478 972,03	2 246 949,34	Картометрический метод	2,50	—
н1544	—	—	478 991,41	2 246 924,91	Картометрический метод	2,50	—
н1543	—	—	478 988,42	2 246 919,54	Картометрический метод	2,50	—
н1542	—	—	478 994,94	2 246 915,93	Картометрический метод	2,50	—
н1541	—	—	479 003,66	2 246 909,96	Картометрический метод	2,50	—
н1540	—	—	479 004,19	2 246 899,39	Картометрический метод	2,50	—
н1539	—	—	478 999,80	2 246 879,84	Картометрический метод	2,50	—
н1538	—	—	478 996,52	2 246 865,20	Картометрический метод	2,50	—
н1537	—	—	478 972,37	2 246 873,91	Картометрический метод	2,50	—
н1536	—	—	478 966,98	2 246 845,86	Картометрический метод	2,50	—
н1535	—	—	478 961,05	2 246 814,99	Картометрический метод	2,50	—
н1534	—	—	478 986,08	2 246 789,19	Картометрический метод	2,50	—
н1533	—	—	478 984,71	2 246 780,72	Картометрический метод	2,50	—
н1532	—	—	478 981,56	2 246 747,82	Картометрический метод	2,50	—
н1531	—	—	478 957,46	2 246 653,26	Картометрический метод	2,50	—
н1530	—	—	478 961,76	2 246 648,15	Картометрический метод	2,50	—
н1529	—	—	478 962,95	2 246 639,05	Картометрический метод	2,50	—
н1528	—	—	478 949,75	2 246 614,27	Картометрический метод	2,50	—
н1527	—	—	478 922,17	2 246 571,97	Картометрический метод	2,50	—
н1526	—	—	478 901,97	2 246 567,49	Картометрический метод	2,50	—
н1525	—	—	478 884,43	2 246 545,91	Картометрический метод	2,50	—
н1524	—	—	478 860,61	2 246 510,35	Картометрический метод	2,50	—
н1523	—	—	478 845,75	2 246 468,44	Картометрический метод	2,50	—
н1522	—	—	478 828,89	2 246 468,28	Картометрический метод	2,50	—
н1521	—	—	478 825,80	2 246 458,39	Картометрический метод	2,50	—
н1520	—	—	478 822,20	2 246 429,36	Картометрический метод	2,50	—
н1519	—	—	478 819,12	2 246 425,27	Картометрический метод	2,50	—

Раздел 3

Сведения о местоположении измененных (уточненных) границ объекта							
1	**2**	**3**	**4**	**5**	**6**	**7**	**8**
н1518	—	—	478 832,01	2 246 384,08	Картометрический метод	2,50	—
н1517	—	—	478 841,07	2 246 382,61	Картометрический метод	2,50	—
н1516	—	—	478 859,15	2 246 379,67	Картометрический метод	2,50	—
н1515	—	—	478 865,06	2 246 378,71	Картометрический метод	2,50	—
н1514	—	—	478 857,25	2 246 330,62	Картометрический метод	2,50	—
н1513	—	—	478 849,50	2 246 320,95	Картометрический метод	2,50	—
н1512	—	—	478 853,58	2 246 317,68	Картометрический метод	2,50	—
н1511	—	—	478 842,21	2 246 306,19	Картометрический метод	2,50	—
н1510	—	—	478 831,91	2 246 295,55	Картометрический метод	2,50	—
н1509	—	—	478 827,73	2 246 291,19	Картометрический метод	2,50	—
н1508	—	—	478 817,52	2 246 280,75	Картометрический метод	2,50	—
н1507	—	—	478 815,53	2 246 279,34	Картометрический метод	2,50	—
н1506	—	—	478 805,87	2 246 268,63	Картометрический метод	2,50	—
н1505	—	—	478 800,07	2 246 262,20	Картометрический метод	2,50	—
н1504	—	—	478 775,58	2 246 236,23	Картометрический метод	2,50	—
н1503	—	—	478 775,22	2 246 236,50	Картометрический метод	2,50	—
н1502	—	—	478 755,35	2 246 216,40	Картометрический метод	2,50	—
н1501	—	—	478 744,50	2 246 202,95	Картометрический метод	2,50	—
н1500	—	—	478 747,01	2 246 199,24	Картометрический метод	2,50	—
н1499	—	—	478 753,05	2 246 193,05	Картометрический метод	2,50	—
н1498	—	—	478 747,70	2 246 187,46	Картометрический метод	2,50	—
н1497	—	—	478 769,51	2 246 166,44	Картометрический метод	2,50	—
н1496	—	—	478 786,88	2 246 149,70	Картометрический метод	2,50	—
н1495	—	—	478 795,01	2 246 146,98	Картометрический метод	2,50	—
н1494	—	—	478 810,48	2 246 132,16	Картометрический метод	2,50	—
н1493	—	—	478 808,95	2 246 130,39	Картометрический метод	2,50	—
н1492	—	—	478 817,78	2 246 121,72	Картометрический метод	2,50	—
н1491	—	—	478 826,61	2 246 131,28	Картометрический метод	2,50	—
н1490	—	—	478 839,13	2 246 120,66	Картометрический метод	2,50	—

Раздел 3

Сведения о местоположении измененных (уточненных) границ объекта							
1	**2**	**3**	**4**	**5**	**6**	**7**	**8**
н1489	—	—	478 844,61	2 246 127,33	Картометрический метод	2,50	—
н1488	—	—	478 850,26	2 246 122,87	Картометрический метод	2,50	—
н1487	—	—	478 852,99	2 246 126,51	Картометрический метод	2,50	—
н1486	—	—	478 862,52	2 246 118,56	Картометрический метод	2,50	—
н1485	—	—	478 866,54	2 246 123,36	Картометрический метод	2,50	—
н1484	—	—	478 868,55	2 246 125,77	Картометрический метод	2,50	—
н1483	—	—	478 874,32	2 246 132,68	Картометрический метод	2,50	—
н1482	—	—	478 882,09	2 246 141,97	Картометрический метод	2,50	—
н1481	—	—	478 886,22	2 246 146,92	Картометрический метод	2,50	—
н1480	—	—	478 881,92	2 246 150,71	Картометрический метод	2,50	—
н1479	—	—	478 887,51	2 246 157,21	Картометрический метод	2,50	—
н1478	—	—	478 901,56	2 246 173,51	Картометрический метод	2,50	—
н1477	—	—	478 913,35	2 246 187,28	Картометрический метод	2,50	—
н1476	—	—	478 917,56	2 246 190,04	Картометрический метод	2,50	—
н1475	—	—	478 920,28	2 246 193,21	Картометрический метод	2,50	—
н1474	—	—	478 918,48	2 246 194,66	Картометрический метод	2,50	—
н1473	—	—	478 920,49	2 246 196,89	Картометрический метод	2,50	—
н1472	—	—	478 924,03	2 246 200,81	Картометрический метод	2,50	—
н1471	—	—	478 927,59	2 246 204,97	Картометрический метод	2,50	—
н1470	—	—	478 928,19	2 246 204,44	Картометрический метод	2,50	—
н1469	—	—	478 959,78	2 246 193,76	Картометрический метод	2,50	—
н1468	—	—	479 009,04	2 246 178,33	Картометрический метод	2,50	—
н1467	—	—	479 020,26	2 246 156,13	Картометрический метод	2,50	—
н1466	—	—	479 078,74	2 246 101,68	Картометрический метод	2,50	—
н1465	—	—	479 101,99	2 246 079,82	Картометрический метод	2,50	—
н1464	—	—	479 134,19	2 246 049,56	Картометрический метод	2,50	—
н1463	—	—	479 149,20	2 246 026,19	Картометрический метод	2,50	—
н1462	—	—	479 128,43	2 245 994,26	Картометрический метод	2,50	—
н1461	—	—	479 107,04	2 245 974,87	Картометрический метод	2,50	—

Раздел 3

Сведения о местоположении измененных (уточненных) границ объекта							
1	**2**	**3**	**4**	**5**	**6**	**7**	**8**
н1460	—	—	479 099,52	2 245 967,96	Картометрический метод	2,50	—
н1459	—	—	478 966,27	2 245 843,22	Картометрический метод	2,50	—
н1458	—	—	478 942,07	2 245 819,50	Картометрический метод	2,50	—
н1457	—	—	478 960,82	2 245 796,18	Картометрический метод	2,50	—
н1456	—	—	478 990,75	2 245 763,94	Картометрический метод	2,50	—
н1455	—	—	479 013,08	2 245 786,17	Картометрический метод	2,50	—
н1454	—	—	479 036,72	2 245 803,06	Картометрический метод	2,50	—
н1453	—	—	479 053,11	2 245 818,62	Картометрический метод	2,50	—
н1452	—	—	479 070,18	2 245 834,20	Картометрический метод	2,50	—
н1451	—	—	479 069,21	2 245 835,32	Картометрический метод	2,50	—
н1450	—	—	479 072,96	2 245 838,73	Картометрический метод	2,50	—
н1449	—	—	479 072,29	2 245 839,46	Картометрический метод	2,50	—
н1448	—	—	479 076,80	2 245 843,78	Картометрический метод	2,50	—
н1447	—	—	479 078,65	2 245 841,86	Картометрический метод	2,50	—
н1446	—	—	479 101,62	2 245 857,94	Картометрический метод	2,50	—
н1445	—	—	479 103,90	2 245 861,30	Картометрический метод	2,50	—
н1444	—	—	479 110,65	2 245 868,49	Картометрический метод	2,50	—
н1443	—	—	479 118,78	2 245 877,36	Картометрический метод	2,50	—
н1442	—	—	479 120,44	2 245 879,17	Картометрический метод	2,50	—
Внутренний контур 1 из 4							
н2228	—	—	479 197,73	2 247 210,95	Картометрический метод	2,50	—
н2229	—	—	479 191,25	2 247 217,66	Картометрический метод	2,50	—
н2230	—	—	479 193,62	2 247 235,01	Картометрический метод	2,50	—
н2231	—	—	479 198,31	2 247 268,70	Картометрический метод	2,50	—
н2232	—	—	479 203,61	2 247 308,92	Картометрический метод	2,50	—
н2233	—	—	479 203,70	2 247 309,52	Картометрический метод	2,50	—
н2234	—	—	479 232,96	2 247 282,93	Картометрический метод	2,50	—
н2235	—	—	479 249,07	2 247 269,46	Картометрический метод	2,50	—
н2236	—	—	479 269,78	2 247 252,13	Картометрический метод	2,50	—

Раздел 3

Сведения о местоположении измененных (уточненных) границ объекта							
1	**2**	**3**	**4**	**5**	**6**	**7**	**8**
н2237	—	—	479 332,54	2 247 199,64	Картометрический метод	2,50	—
н2238	—	—	479 330,71	2 247 197,69	Картометрический метод	2,50	—
н2239	—	—	479 338,04	2 247 191,46	Картометрический метод	2,50	—
н2240	—	—	479 308,23	2 247 156,48	Картометрический метод	2,50	—
н2241	—	—	479 217,90	2 247 205,57	Картометрический метод	2,50	—
н2242	—	—	479 205,58	2 247 200,63	Картометрический метод	2,50	—
н2243	—	—	479 203,09	2 247 205,22	Картометрический метод	2,50	—
н2244	—	—	479 198,73	2 247 209,31	Картометрический метод	2,50	—
н2228	—	—	479 197,73	2 247 210,95	Картометрический метод	2,50	—
Внутренний контур 2 из 4							
н2245	—	—	478 539,28	2 245 424,40	Картометрический метод	2,50	—
н2246	—	—	478 541,64	2 245 422,30	Картометрический метод	2,50	—
н2247	—	—	478 489,99	2 245 362,28	Картометрический метод	2,50	—
н2248	—	—	478 485,41	2 245 366,19	Картометрический метод	2,50	—
н2249	—	—	478 453,64	2 245 393,31	Картометрический метод	2,50	—
н2250	—	—	478 448,06	2 245 386,64	Картометрический метод	2,50	—
н2251	—	—	478 426,86	2 245 404,42	Картометрический метод	2,50	—
н2252	—	—	478 435,00	2 245 414,13	Картометрический метод	2,50	—
н2253	—	—	478 436,34	2 245 417,74	Картометрический метод	2,50	—
н2254	—	—	478 441,74	2 245 423,62	Картометрический метод	2,50	—
н2255	—	—	478 449,03	2 245 431,89	Картометрический метод	2,50	—
н2256	—	—	478 451,49	2 245 434,44	Картометрический метод	2,50	—
н2257	—	—	478 454,84	2 245 438,08	Картометрический метод	2,50	—
н2258	—	—	478 463,10	2 245 448,82	Картометрический метод	2,50	—
н2259	—	—	478 455,62	2 245 455,82	Картометрический метод	2,50	—
н2260	—	—	478 462,82	2 245 462,76	Картометрический метод	2,50	—
н2261	—	—	478 461,30	2 245 464,28	Картометрический метод	2,50	—
н2262	—	—	478 462,64	2 245 465,48	Картометрический метод	2,50	—
н2263	—	—	478 463,11	2 245 465,00	Картометрический метод	2,50	—

Раздел 3

Сведения о местоположении измененных (уточненных) границ объекта							
1	**2**	**3**	**4**	**5**	**6**	**7**	**8**
н2264	—	—	478 471,79	2 245 472,37	Картометрический метод	2,50	—
н2265	—	—	478 472,22	2 245 471,97	Картометрический метод	2,50	—
н2266	—	—	478 478,97	2 245 465,66	Картометрический метод	2,50	—
н2267	—	—	478 484,22	2 245 471,96	Картометрический метод	2,50	—
н2268	—	—	478 489,41	2 245 466,22	Картометрический метод	2,50	—
н2269	—	—	478 496,57	2 245 464,76	Картометрический метод	2,50	—
н2270	—	—	478 501,60	2 245 460,29	Картометрический метод	2,50	—
н2271	—	—	478 509,36	2 245 468,96	Картометрический метод	2,50	—
н2272	—	—	478 527,34	2 245 452,32	Картометрический метод	2,50	—
н2273	—	—	478 527,93	2 245 451,77	Картометрический метод	2,50	—
н2274	—	—	478 547,36	2 245 433,80	Картометрический метод	2,50	—
н2275	—	—	478 544,85	2 245 430,63	Картометрический метод	2,50	—
н2245	—	—	478 539,28	2 245 424,40	Картометрический метод	2,50	—
Внутренний контур 3 из 4							
н2276	—	—	479 374,27	2 247 197,96	Картометрический метод	2,50	—
н2277	—	—	479 379,95	2 247 204,61	Картометрический метод	2,50	—
н2278	—	—	479 396,25	2 247 219,10	Картометрический метод	2,50	—
н2279	—	—	479 415,36	2 247 233,40	Картометрический метод	2,50	—
н2280	—	—	479 434,75	2 247 214,52	Картометрический метод	2,50	—
н2281	—	—	479 454,10	2 247 195,68	Картометрический метод	2,50	—
н2282	—	—	479 448,61	2 247 188,55	Картометрический метод	2,50	—
н2283	—	—	479 444,12	2 247 183,05	Картометрический метод	2,50	—
н2284	—	—	479 412,75	2 247 144,55	Картометрический метод	2,50	—
н2285	—	—	479 388,34	2 247 170,01	Картометрический метод	2,50	—
н2286	—	—	479 369,82	2 247 192,15	Картометрический метод	2,50	—
н2276	—	—	479 374,27	2 247 197,96	Картометрический метод	2,50	—
Внутренний контур 4 из 4							
н2287	—	—	479 854,75	2 246 827,78	Картометрический метод	2,50	—
н2288	—	—	479 877,76	2 246 806,88	Картометрический метод	2,50	—
н2289	—	—	479 868,19	2 246 796,03	Картометрический метод	2,50	—

Раздел 3

Сведения о местоположении измененных (уточненных) границ объекта							
1	**2**	**3**	**4**	**5**	**6**	**7**	**8**
н2290	—	—	479 857,29	2 246 784,69	Картометрический метод	2,50	—
н2291	—	—	479 848,82	2 246 775,32	Картометрический метод	2,50	—
н2292	—	—	479 822,84	2 246 794,39	Картометрический метод	2,50	—
н2287	—	—	479 854,75	2 246 827,78	Картометрический метод	2,50	—
3. Сведения о характерных точках части (частей) границы объекта							
1	**2**	**3**	**4**	**5**	**6**	**7**	**8**
—	—	—	—	—	—	—	—

ГРАФИЧЕСКОЕ ОПИСАНИЕ
местоположения границ населенных пунктов, территориальных зон, особо охраняемых природных территорий, зон с особыми условиями использования территории

1.2 Зона застройки малоэтажными жилыми домами

(наименование объекта, местоположение границ которого описано (далее - объект)

Раздел 1

Сведения об объекте		
№ п/п	**Характеристики объекта**	**Описание характеристик**
1	**2**	**3**
1	Местоположение объекта	Рязанская область, Касимовский муниципальный округ, город Касимов.
2	Площадь объекта ± величина погрешности определения площади (Р ± ΔР)	1 210 801 м²
3	Иные характеристики объекта	Вид объекта реестра границ: Территориальная зона Реестровый номер: 62:26-7.6 Номер кадастрового района: 62:00 Наименование объекта: 1.2 Зона застройки малоэтажными жилыми домами Вид или наименование зоны (территории) по документу: 1.2 Зона застройки малоэтажными жилыми домами Вид зоны: Жилая зона Номер: - Наименование органа, принявшего решение об установлении зоны (создании территории): Главное управление архитектуры и градостроительства Рязанской области

Раздел 3

Сведения о местоположении измененных (уточненных) границ объекта							
1. Система координат МСК-62, зона 2							
2. Сведения о характерных точках границ объекта							
Обозначение характерных точек границы	**Существующие координаты, м**		**Измененные (уточненные) координаты, м**		**Метод определения координат характерной точки**	**Средняя квадратическая погрешность положения характерной точки (Mt), м**	**Описание обозначения точки на местности (при наличии)**
	X	**Y**	**X**	**Y**			
1	**2**	**3**	**4**	**5**	**6**	**7**	**8**
62:26-7.6(1)							
1	476 735,22	2 241 464,27	—	—	—	—	—
2	476 744,62	2 241 467,69	—	—	—	—	—
3	476 742,62	2 241 473,26	—	—	—	—	—
4	476 740,65	2 241 478,74	—	—	—	—	—
5	476 734,99	2 241 494,36	—	—	—	—	—
6	476 775,78	2 241 529,18	—	—	—	—	—
7	476 790,41	2 241 541,77	—	—	—	—	—
8	476 795,55	2 241 583,52	—	—	—	—	—
9	476 772,57	2 241 585,25	—	—	—	—	—
10	476 708,61	2 241 627,26	—	—	—	—	—
11	476 683,58	2 241 648,70	—	—	—	—	—
12	476 662,88	2 241 630,82	—	—	—	—	—
13	476 627,57	2 241 586,22	—	—	—	—	—
14	476 621,28	2 241 577,56	—	—	—	—	—
15	476 597,09	2 241 547,63	—	—	—	—	—
16	476 606,44	2 241 535,84	—	—	—	—	—
17	476 613,58	2 241 530,23	—	—	—	—	—
18	476 628,65	2 241 518,85	—	—	—	—	—
19	476 643,73	2 241 507,47	—	—	—	—	—
20	476 618,57	2 241 478,22	—	—	—	—	—
21	476 677,90	2 241 427,19	—	—	—	—	—
22	476 690,88	2 241 436,70	—	—	—	—	—
23	476 698,75	2 241 440,16	—	—	—	—	—
24	476 713,55	2 241 442,60	—	—	—	—	—
25	476 713,40	2 241 448,19	—	—	—	—	—
1	476 735,22	2 241 464,27	—	—	—	—	—
62:26-7.6(2)							
26	477 630,38	2 245 111,31	—	—	—	—	—
27	477 612,38	2 245 091,86	—	—	—	—	—
28	477 617,03	2 245 087,72	—	—	—	—	—
29	477 628,91	2 245 077,14	—	—	—	—	—
30	477 631,93	2 245 074,50	—	—	—	—	—
31	477 632,69	2 245 073,84	—	—	—	—	—
32	477 666,10	2 245 044,74	—	—	—	—	—
33	477 657,24	2 245 035,90	—	—	—	—	—
34	477 660,76	2 245 030,92	—	—	—	—	—
35	477 665,53	2 245 026,63	—	—	—	—	—
36	477 666,06	2 245 026,14	—	—	—	—	—
37	477 651,13	2 245 009,45	—	—	—	—	—
38	477 640,29	2 244 994,60	—	—	—	—	—
39	477 642,57	2 244 992,25	—	—	—	—	—
40	477 634,84	2 244 983,48	—	—	—	—	—
41	477 628,52	2 244 976,48	—	—	—	—	—
42	477 640,60	2 244 964,27	—	—	—	—	—
43	477 653,74	2 244 952,65	—	—	—	—	—
44	477 645,01	2 244 942,29	—	—	—	—	—

Раздел 3

Сведения о местоположении измененных (уточненных) границ объекта							
1	**2**	**3**	**4**	**5**	**6**	**7**	**8**
45	477 657,84	2 244 922,99	—	—	—	—	—
46	477 642,01	2 244 905,05	—	—	—	—	—
47	477 638,94	2 244 907,90	—	—	—	—	—
48	477 633,83	2 244 902,01	—	—	—	—	—
49	477 613,20	2 244 919,88	—	—	—	—	—
50	477 606,53	2 244 922,79	—	—	—	—	—
51	477 605,40	2 244 923,77	—	—	—	—	—
52	477 584,69	2 244 942,12	—	—	—	—	—
53	477 604,94	2 244 965,88	—	—	—	—	—
54	477 609,60	2 244 962,50	—	—	—	—	—
55	477 631,95	2 244 986,08	—	—	—	—	—
56	477 625,22	2 244 992,14	—	—	—	—	—
57	477 624,29	2 244 991,09	—	—	—	—	—
58	477 603,22	2 245 009,53	—	—	—	—	—
59	477 602,78	2 245 009,80	—	—	—	—	—
60	477 599,21	2 245 004,65	—	—	—	—	—
61	477 584,64	2 245 016,74	—	—	—	—	—
62	477 580,28	2 245 020,36	—	—	—	—	—
63	477 578,67	2 245 018,71	—	—	—	—	—
64	477 575,80	2 245 015,12	—	—	—	—	—
65	477 572,74	2 245 011,29	—	—	—	—	—
66	477 571,48	2 245 008,35	—	—	—	—	—
67	477 568,02	2 245 004,19	—	—	—	—	—
68	477 565,78	2 245 000,16	—	—	—	—	—
69	477 545,45	2 244 976,84	—	—	—	—	—
70	477 542,11	2 244 979,75	—	—	—	—	—
71	477 536,87	2 244 984,40	—	—	—	—	—
72	477 533,42	2 244 987,49	—	—	—	—	—
73	477 527,15	2 244 993,04	—	—	—	—	—
74	477 511,90	2 245 000,25	—	—	—	—	—
75	477 504,87	2 244 993,74	—	—	—	—	—
76	477 492,79	2 244 978,55	—	—	—	—	—
77	477 655,17	2 244 838,10	—	—	—	—	—
78	477 766,40	2 244 778,58	—	—	—	—	—
79	477 780,31	2 244 789,69	—	—	—	—	—
80	477 772,67	2 244 801,57	—	—	—	—	—
81	477 795,20	2 244 826,30	—	—	—	—	—
82	477 803,70	2 244 819,70	—	—	—	—	—
83	477 894,92	2 244 917,73	—	—	—	—	—
84	477 899,53	2 244 922,93	—	—	—	—	—
85	477 905,88	2 244 930,01	—	—	—	—	—
86	477 916,32	2 244 940,44	—	—	—	—	—
87	477 912,55	2 244 943,17	—	—	—	—	—
88	477 754,63	2 245 085,85	—	—	—	—	—
89	477 690,17	2 245 142,38	—	—	—	—	—
26	477 630,38	2 245 111,31	—	—	—	—	—
62:26-7.6(3)							
90	478 475,42	2 242 667,91	—	—	—	—	—
184	478 479,83	2 242 649,80	—	—	—	—	—
183	478 444,00	2 242 641,75	—	—	—	—	—
182	478 423,27	2 242 635,23	—	—	—	—	—
181	478 442,40	2 242 574,97	—	—	—	—	—
180	478 425,67	2 242 567,49	—	—	—	—	—
179	478 422,69	2 242 566,97	—	—	—	—	—
178	478 415,77	2 242 563,57	—	—	—	—	—

Раздел 3

Сведения о местоположении измененных (уточненных) границ объекта							
1	**2**	**3**	**4**	**5**	**6**	**7**	**8**
177	478 414,21	2 242 562,74	—	—	—	—	—
176	478 377,36	2 242 555,09	—	—	—	—	—
175	478 374,60	2 242 554,38	—	—	—	—	—
174	478 364,54	2 242 560,25	—	—	—	—	—
173	478 331,66	2 242 552,66	—	—	—	—	—
172	478 327,99	2 242 568,21	—	—	—	—	—
171	478 322,48	2 242 590,78	—	—	—	—	—
170	478 301,30	2 242 696,89	—	—	—	—	—
169	478 254,14	2 242 685,95	—	—	—	—	—
168	478 252,06	2 242 691,83	—	—	—	—	—
167	478 248,99	2 242 700,54	—	—	—	—	—
166	478 232,21	2 242 717,38	—	—	—	—	—
165	478 228,04	2 242 722,13	—	—	—	—	—
164	478 225,93	2 242 731,91	—	—	—	—	—
163	478 233,45	2 242 734,25	—	—	—	—	—
162	478 212,64	2 242 830,12	—	—	—	—	—
161	478 157,39	2 242 819,10	—	—	—	—	—
160	478 115,44	2 242 810,21	—	—	—	—	—
159	478 102,87	2 242 811,80	—	—	—	—	—
158	478 103,83	2 242 819,68	—	—	—	—	—
157	478 046,52	2 242 868,47	—	—	—	—	—
156	478 038,20	2 242 874,12	—	—	—	—	—
155	478 029,55	2 242 879,29	—	—	—	—	—
154	478 033,69	2 242 884,54	—	—	—	—	—
153	478 039,71	2 242 888,17	—	—	—	—	—
152	478 102,84	2 242 941,98	—	—	—	—	—
151	478 108,03	2 242 948,00	—	—	—	—	—
150	478 110,54	2 242 952,62	—	—	—	—	—
149	478 103,53	2 242 973,92	—	—	—	—	—
148	478 101,84	2 242 983,42	—	—	—	—	—
147	478 091,64	2 243 005,07	—	—	—	—	—
146	478 071,81	2 243 023,97	—	—	—	—	—
145	478 069,39	2 243 026,35	—	—	—	—	—
144	478 059,68	2 243 041,10	—	—	—	—	—
143	478 051,64	2 243 052,83	—	—	—	—	—
142	478 051,01	2 243 053,58	—	—	—	—	—
141	478 047,68	2 243 057,52	—	—	—	—	—
140	478 097,58	2 243 106,97	—	—	—	—	—
139	478 107,38	2 243 111,76	—	—	—	—	—
138	478 116,09	2 243 119,72	—	—	—	—	—
137	478 122,59	2 243 126,26	—	—	—	—	—
136	478 125,44	2 243 128,99	—	—	—	—	—
135	478 135,13	2 243 140,03	—	—	—	—	—
134	478 171,34	2 243 105,51	—	—	—	—	—
133	478 179,86	2 243 097,10	—	—	—	—	—
132	478 184,30	2 243 092,98	—	—	—	—	—
131	478 186,48	2 243 090,96	—	—	—	—	—
130	478 201,11	2 243 077,58	—	—	—	—	—
129	478 213,43	2 243 059,61	—	—	—	—	—
128	478 247,25	2 243 092,02	—	—	—	—	—
127	478 271,11	2 243 071,60	—	—	—	—	—
126	478 238,68	2 243 036,94	—	—	—	—	—
125	478 232,35	2 243 021,56	—	—	—	—	—
124	478 285,31	2 242 968,75	—	—	—	—	—
123	478 332,28	2 242 938,37	—	—	—	—	—

Раздел 3

Сведения о местоположении измененных (уточненных) границ объекта							
1	**2**	**3**	**4**	**5**	**6**	**7**	**8**
122	478 341,15	2 242 925,35	—	—	—	—	—
121	478 344,57	2 242 919,03	—	—	—	—	—
120	478 352,68	2 242 871,78	—	—	—	—	—
119	478 387,21	2 242 876,35	—	—	—	—	—
118	478 381,14	2 242 928,70	—	—	—	—	—
117	478 378,10	2 242 954,18	—	—	—	—	—
116	478 369,69	2 242 979,65	—	—	—	—	—
115	478 358,47	2 242 999,28	—	—	—	—	—
114	478 381,60	2 243 033,87	—	—	—	—	—
113	478 424,37	2 243 080,85	—	—	—	—	—
112	478 445,88	2 243 038,78	—	—	—	—	—
111	478 448,03	2 243 011,15	—	—	—	—	—
110	478 464,54	2 242 988,59	—	—	—	—	—
109	478 461,90	2 242 974,79	—	—	—	—	—
108	478 461,58	2 242 969,60	—	—	—	—	—
107	478 461,17	2 242 940,86	—	—	—	—	—
106	478 459,75	2 242 913,76	—	—	—	—	—
105	478 460,38	2 242 907,79	—	—	—	—	—
104	478 452,54	2 242 892,02	—	—	—	—	—
103	478 453,90	2 242 867,18	—	—	—	—	—
102	478 466,34	2 242 801,02	—	—	—	—	—
101	478 464,91	2 242 798,55	—	—	—	—	—
100	478 439,84	2 242 795,06	—	—	—	—	—
99	478 451,25	2 242 741,56	—	—	—	—	—
98	478 454,11	2 242 731,65	—	—	—	—	—
97	478 457,67	2 242 719,35	—	—	—	—	—
96	478 459,39	2 242 712,79	—	—	—	—	—
95	478 462,06	2 242 688,19	—	—	—	—	—
94	478 462,86	2 242 684,13	—	—	—	—	—
93	478 460,09	2 242 683,61	—	—	—	—	—
92	478 460,52	2 242 681,53	—	—	—	—	—
91	478 471,93	2 242 683,51	—	—	—	—	—
90	478 475,42	2 242 667,91	—	—	—	—	—
Внутренний контур 1 из 1							
185	478 130,48	2 242 832,37	—	—	—	—	—
186	478 126,65	2 242 831,83	—	—	—	—	—
187	478 125,51	2 242 836,88	—	—	—	—	—
188	478 122,72	2 242 849,22	—	—	—	—	—
189	478 120,48	2 242 859,15	—	—	—	—	—
190	478 118,80	2 242 867,90	—	—	—	—	—
191	478 139,23	2 242 872,93	—	—	—	—	—
192	478 143,98	2 242 874,10	—	—	—	—	—
193	478 149,84	2 242 875,03	—	—	—	—	—
194	478 150,92	2 242 871,13	—	—	—	—	—
195	478 159,14	2 242 872,73	—	—	—	—	—
196	478 163,46	2 242 873,57	—	—	—	—	—
197	478 166,14	2 242 874,07	—	—	—	—	—
198	478 169,25	2 242 860,42	—	—	—	—	—
199	478 172,64	2 242 845,55	—	—	—	—	—
200	478 163,86	2 242 843,54	—	—	—	—	—
201	478 151,65	2 242 841,27	—	—	—	—	—
202	478 152,53	2 242 837,37	—	—	—	—	—
185	478 130,48	2 242 832,37	—	—	—	—	—
62:26-7.6(4)							
203	478 526,48	2 241 903,53	—	—	—	—	—

Раздел 3

Сведения о местоположении измененных (уточненных) границ объекта							
1	**2**	**3**	**4**	**5**	**6**	**7**	**8**
204	478 525,70	2 241 909,47	—	—	—	—	—
205	478 523,07	2 241 924,66	—	—	—	—	—
206	478 472,80	2 241 918,91	—	—	—	—	—
207	478 448,03	2 241 917,58	—	—	—	—	—
208	478 417,22	2 241 915,92	—	—	—	—	—
209	478 373,01	2 241 916,22	—	—	—	—	—
210	478 284,78	2 241 916,81	—	—	—	—	—
211	478 278,79	2 241 938,54	—	—	—	—	—
212	478 268,61	2 242 006,53	—	—	—	—	—
213	478 256,79	2 242 006,76	—	—	—	—	—
214	478 191,81	2 242 010,71	—	—	—	—	—
215	478 164,48	2 242 011,98	—	—	—	—	—
216	478 170,36	2 241 948,14	—	—	—	—	—
217	478 158,85	2 241 864,24	—	—	—	—	—
218	478 130,19	2 241 781,68	—	—	—	—	—
219	478 173,69	2 241 772,84	—	—	—	—	—
220	478 184,51	2 241 770,98	—	—	—	—	—
221	478 196,91	2 241 769,27	—	—	—	—	—
222	478 206,80	2 241 770,26	—	—	—	—	—
223	478 206,41	2 241 802,13	—	—	—	—	—
224	478 230,38	2 241 804,74	—	—	—	—	—
225	478 232,87	2 241 790,73	—	—	—	—	—
226	478 233,52	2 241 783,06	—	—	—	—	—
227	478 244,62	2 241 724,24	—	—	—	—	—
228	478 268,57	2 241 731,07	—	—	—	—	—
229	478 297,46	2 241 739,30	—	—	—	—	—
230	478 312,98	2 241 674,66	—	—	—	—	—
231	478 317,73	2 241 661,61	—	—	—	—	—
232	478 340,31	2 241 599,56	—	—	—	—	—
233	478 346,40	2 241 583,28	—	—	—	—	—
234	478 358,45	2 241 547,68	—	—	—	—	—
235	478 407,53	2 241 569,97	—	—	—	—	—
236	478 413,56	2 241 572,09	—	—	—	—	—
237	478 458,05	2 241 580,17	—	—	—	—	—
238	478 558,15	2 241 613,64	—	—	—	—	—
239	478 544,74	2 241 666,92	—	—	—	—	—
240	478 534,96	2 241 696,44	—	—	—	—	—
203	478 526,48	2 241 903,53	—	—	—	—	—
62:26-7.6(5)							
241	478 704,26	2 244 643,65	—	—	—	—	—
242	478 664,72	2 244 674,23	—	—	—	—	—
243	478 641,18	2 244 644,79	—	—	—	—	—
244	478 613,67	2 244 666,92	—	—	—	—	—
245	478 612,54	2 244 665,52	—	—	—	—	—
246	478 586,18	2 244 687,80	—	—	—	—	—
247	478 580,91	2 244 681,51	—	—	—	—	—
248	478 553,00	2 244 704,92	—	—	—	—	—
249	478 554,95	2 244 707,41	—	—	—	—	—
250	478 548,59	2 244 711,42	—	—	—	—	—
251	478 541,30	2 244 718,48	—	—	—	—	—
252	478 534,16	2 244 721,11	—	—	—	—	—
253	478 524,18	2 244 722,25	—	—	—	—	—
254	478 493,37	2 244 730,53	—	—	—	—	—
255	478 478,21	2 244 715,81	—	—	—	—	—
256	478 477,98	2 244 713,24	—	—	—	—	—

Раздел 3

Сведения о местоположении измененных (уточненных) границ объекта							
1	**2**	**3**	**4**	**5**	**6**	**7**	**8**
257	478 452,78	2 244 715,36	—	—	—	—	—
258	478 449,29	2 244 702,61	—	—	—	—	—
259	478 448,09	2 244 700,51	—	—	—	—	—
260	478 455,09	2 244 693,21	—	—	—	—	—
261	478 454,82	2 244 690,55	—	—	—	—	—
262	478 477,20	2 244 664,11	—	—	—	—	—
263	478 480,52	2 244 660,20	—	—	—	—	—
264	478 484,01	2 244 656,07	—	—	—	—	—
265	478 484,13	2 244 650,95	—	—	—	—	—
266	478 482,53	2 244 648,69	—	—	—	—	—
267	478 473,95	2 244 636,53	—	—	—	—	—
268	478 457,86	2 244 616,48	—	—	—	—	—
269	478 432,33	2 244 589,20	—	—	—	—	—
270	478 435,12	2 244 586,78	—	—	—	—	—
271	478 450,84	2 244 572,87	—	—	—	—	—
272	478 477,44	2 244 549,11	—	—	—	—	—
273	478 477,97	2 244 549,71	—	—	—	—	—
274	478 501,99	2 244 527,17	—	—	—	—	—
275	478 520,32	2 244 510,91	—	—	—	—	—
276	478 537,66	2 244 474,37	—	—	—	—	—
277	478 582,38	2 244 463,81	—	—	—	—	—
278	478 583,86	2 244 463,84	—	—	—	—	—
279	478 588,85	2 244 463,82	—	—	—	—	—
280	478 592,53	2 244 463,72	—	—	—	—	—
281	478 602,04	2 244 464,24	—	—	—	—	—
282	478 606,47	2 244 464,51	—	—	—	—	—
283	478 606,63	2 244 463,06	—	—	—	—	—
284	478 652,38	2 244 464,95	—	—	—	—	—
285	478 666,35	2 244 466,31	—	—	—	—	—
286	478 714,05	2 244 469,21	—	—	—	—	—
287	478 735,97	2 244 470,21	—	—	—	—	—
288	478 758,33	2 244 471,13	—	—	—	—	—
289	478 788,26	2 244 473,17	—	—	—	—	—
290	478 806,10	2 244 505,74	—	—	—	—	—
291	478 773,22	2 244 566,48	—	—	—	—	—
292	478 771,27	2 244 569,91	—	—	—	—	—
241	478 704,26	2 244 643,65	—	—	—	—	—
62:26-7.6(6)							
293	479 535,90	2 243 056,58	—	—	—	—	—
294	479 540,41	2 243 059,61	—	—	—	—	—
295	479 545,84	2 243 063,16	—	—	—	—	—
296	479 551,09	2 243 066,29	—	—	—	—	—
297	479 555,27	2 243 069,03	—	—	—	—	—
298	479 561,01	2 243 071,77	—	—	—	—	—
299	479 517,41	2 243 160,29	—	—	—	—	—
300	479 284,17	2 243 017,73	—	—	—	—	—
301	479 256,75	2 243 088,58	—	—	—	—	—
302	479 307,24	2 243 119,40	—	—	—	—	—
303	479 333,00	2 243 132,26	—	—	—	—	—
304	479 370,12	2 243 160,09	—	—	—	—	—
305	479 370,20	2 243 257,56	—	—	—	—	—
306	479 352,55	2 243 281,74	—	—	—	—	—
307	479 348,35	2 243 286,08	—	—	—	—	—
308	479 343,63	2 243 290,97	—	—	—	—	—
309	479 325,72	2 243 299,82	—	—	—	—	—

Раздел 3

Сведения о местоположении измененных (уточненных) границ объекта							
1	**2**	**3**	**4**	**5**	**6**	**7**	**8**
310	479 225,24	2 243 206,98	—	—	—	—	—
311	479 203,69	2 243 189,49	—	—	—	—	—
312	479 190,61	2 243 174,85	—	—	—	—	—
313	479 197,71	2 243 166,11	—	—	—	—	—
314	479 210,84	2 243 150,94	—	—	—	—	—
315	479 214,07	2 243 145,38	—	—	—	—	—
316	479 219,38	2 243 139,24	—	—	—	—	—
317	479 227,96	2 243 128,48	—	—	—	—	—
318	479 233,48	2 243 121,87	—	—	—	—	—
319	479 216,35	2 243 108,87	—	—	—	—	—
320	479 196,96	2 243 086,24	—	—	—	—	—
321	479 135,65	2 243 045,99	—	—	—	—	—
322	479 120,12	2 243 034,28	—	—	—	—	—
323	479 110,86	2 243 026,99	—	—	—	—	—
324	479 094,29	2 243 015,69	—	—	—	—	—
325	479 119,97	2 242 983,68	—	—	—	—	—
326	479 123,04	2 242 980,52	—	—	—	—	—
327	479 159,40	2 242 932,08	—	—	—	—	—
328	479 126,74	2 242 893,16	—	—	—	—	—
329	479 203,72	2 242 815,87	—	—	—	—	—
330	479 227,66	2 242 792,73	—	—	—	—	—
331	479 233,19	2 242 794,84	—	—	—	—	—
332	479 237,37	2 242 797,57	—	—	—	—	—
333	479 241,33	2 242 800,03	—	—	—	—	—
334	479 245,60	2 242 802,82	—	—	—	—	—
335	479 292,13	2 242 826,30	—	—	—	—	—
336	479 237,53	2 242 909,68	—	—	—	—	—
337	479 212,29	2 242 947,60	—	—	—	—	—
338	479 282,46	2 242 997,01	—	—	—	—	—
339	479 290,61	2 243 002,61	—	—	—	—	—
340	479 291,68	2 243 003,35	—	—	—	—	—
341	479 318,92	2 242 964,29	—	—	—	—	—
342	479 335,72	2 242 940,59	—	—	—	—	—
343	479 338,69	2 242 936,41	—	—	—	—	—
344	479 360,64	2 242 908,07	—	—	—	—	—
345	479 416,48	2 242 945,56	—	—	—	—	—
346	479 436,19	2 242 986,71	—	—	—	—	—
347	479 482,01	2 243 020,59	—	—	—	—	—
348	479 486,96	2 243 023,47	—	—	—	—	—
349	479 505,94	2 243 036,15	—	—	—	—	—
350	479 510,94	2 243 039,46	—	—	—	—	—
351	479 515,81	2 243 043,05	—	—	—	—	—
352	479 519,41	2 243 037,63	—	—	—	—	—
353	479 523,85	2 243 040,73	—	—	—	—	—
354	479 520,54	2 243 046,14	—	—	—	—	—
355	479 525,15	2 243 049,24	—	—	—	—	—
356	479 530,37	2 243 052,96	—	—	—	—	—
293	479 535,90	2 243 056,58	—	—	—	—	—
62:26-7.6(7)							
357	479 771,31	2 243 456,40	—	—	—	—	—
358	479 868,86	2 243 519,17	—	—	—	—	—
359	479 895,43	2 243 477,88	—	—	—	—	—
360	479 961,12	2 243 656,06	—	—	—	—	—
361	479 933,75	2 243 667,09	—	—	—	—	—
362	479 950,36	2 243 712,13	—	—	—	—	—

Раздел 3

Сведения о местоположении измененных (уточненных) границ объекта							
1	**2**	**3**	**4**	**5**	**6**	**7**	**8**
363	479 982,75	2 243 710,86	—	—	—	—	—
364	479 986,17	2 243 710,72	—	—	—	—	—
365	480 001,98	2 243 762,50	—	—	—	—	—
366	480 092,81	2 244 025,03	—	—	—	—	—
367	480 137,02	2 244 170,98	—	—	—	—	—
368	480 109,37	2 244 179,05	—	—	—	—	—
369	480 080,32	2 244 186,53	—	—	—	—	—
370	480 064,94	2 244 153,09	—	—	—	—	—
371	479 990,00	2 244 015,46	—	—	—	—	—
372	479 985,44	2 244 004,17	—	—	—	—	—
373	479 966,31	2 243 962,76	—	—	—	—	—
374	479 954,26	2 243 938,60	—	—	—	—	—
375	479 943,10	2 243 916,23	—	—	—	—	—
376	479 909,60	2 243 899,52	—	—	—	—	—
377	479 875,07	2 243 816,11	—	—	—	—	—
378	479 810,51	2 243 843,18	—	—	—	—	—
379	479 809,56	2 243 840,92	—	—	—	—	—
380	479 799,70	2 243 845,04	—	—	—	—	—
381	479 753,61	2 243 864,41	—	—	—	—	—
382	479 740,39	2 243 869,92	—	—	—	—	—
383	479 758,31	2 243 912,66	—	—	—	—	—
384	479 776,23	2 243 955,40	—	—	—	—	—
385	479 774,90	2 243 996,74	—	—	—	—	—
386	479 734,95	2 244 034,70	—	—	—	—	—
387	479 673,50	2 243 869,94	—	—	—	—	—
388	479 593,49	2 243 943,21	—	—	—	—	—
389	479 583,80	2 243 929,25	—	—	—	—	—
390	479 578,94	2 243 920,16	—	—	—	—	—
391	479 464,70	2 243 794,26	—	—	—	—	—
392	479 418,22	2 243 743,85	—	—	—	—	—
393	479 349,34	2 243 806,88	—	—	—	—	—
394	479 324,80	2 243 805,70	—	—	—	—	—
395	479 226,70	2 243 699,10	—	—	—	—	—
396	479 226,08	2 243 698,43	—	—	—	—	—
397	479 106,94	2 243 604,47	—	—	—	—	—
398	478 950,01	2 243 734,18	—	—	—	—	—
399	478 916,41	2 243 755,20	—	—	—	—	—
400	478 903,94	2 243 730,89	—	—	—	—	—
401	478 903,19	2 243 730,26	—	—	—	—	—
402	478 888,67	2 243 713,08	—	—	—	—	—
403	478 884,29	2 243 707,46	—	—	—	—	—
404	478 935,78	2 243 657,33	—	—	—	—	—
405	478 960,24	2 243 643,92	—	—	—	—	—
406	479 024,82	2 243 583,01	—	—	—	—	—
407	479 060,01	2 243 547,93	—	—	—	—	—
408	479 180,36	2 243 440,19	—	—	—	—	—
409	479 183,15	2 243 457,47	—	—	—	—	—
410	479 189,85	2 243 464,89	—	—	—	—	—
411	479 213,83	2 243 488,71	—	—	—	—	—
412	479 222,46	2 243 498,23	—	—	—	—	—
413	479 232,77	2 243 510,43	—	—	—	—	—
414	479 235,84	2 243 494,16	—	—	—	—	—
415	479 289,38	2 243 428,07	—	—	—	—	—
416	479 296,78	2 243 434,29	—	—	—	—	—
417	479 310,40	2 243 468,95	—	—	—	—	—

Раздел 3

Сведения о местоположении измененных (уточненных) границ объекта							
1	**2**	**3**	**4**	**5**	**6**	**7**	**8**
418	479 324,09	2 243 475,97	—	—	—	—	—
419	479 288,98	2 243 510,09	—	—	—	—	—
420	479 334,94	2 243 555,39	—	—	—	—	—
421	479 346,84	2 243 543,25	—	—	—	—	—
422	479 384,62	2 243 583,65	—	—	—	—	—
423	479 406,72	2 243 607,28	—	—	—	—	—
424	479 413,10	2 243 601,86	—	—	—	—	—
425	479 421,43	2 243 608,97	—	—	—	—	—
426	479 471,47	2 243 677,62	—	—	—	—	—
427	479 486,03	2 243 674,93	—	—	—	—	—
428	479 514,28	2 243 669,87	—	—	—	—	—
429	479 524,99	2 243 667,57	—	—	—	—	—
430	479 576,18	2 243 617,32	—	—	—	—	—
431	479 583,44	2 243 610,81	—	—	—	—	—
432	479 626,06	2 243 572,60	—	—	—	—	—
433	479 653,28	2 243 613,40	—	—	—	—	—
434	479 677,74	2 243 567,30	—	—	—	—	—
435	479 747,96	2 243 452,25	—	—	—	—	—
436	479 842,54	2 243 268,24	—	—	—	—	—
437	479 875,98	2 243 390,56	—	—	—	—	—
438	479 831,92	2 243 362,21	—	—	—	—	—
357	479 771,31	2 243 456,40	—	—	—	—	—
62:26-7.6(8)							
439	476 691,37	2 246 137,67	—	—	—	—	—
440	476 605,40	2 246 247,52	—	—	—	—	—
441	476 559,97	2 246 332,68	—	—	—	—	—
442	476 536,40	2 246 405,86	—	—	—	—	—
443	476 498,90	2 246 586,32	—	—	—	—	—
444	476 367,79	2 246 554,63	—	—	—	—	—
445	476 373,86	2 246 517,83	—	—	—	—	—
446	476 261,70	2 246 495,84	—	—	—	—	—
447	476 322,88	2 246 378,29	—	—	—	—	—
448	476 260,79	2 246 264,09	—	—	—	—	—
449	476 290,46	2 246 075,88	—	—	—	—	—
450	476 298,92	2 245 937,71	—	—	—	—	—
451	476 303,34	2 245 936,15	—	—	—	—	—
452	476 301,59	2 245 918,18	—	—	—	—	—
453	476 334,50	2 245 925,18	—	—	—	—	—
454	476 352,09	2 245 918,99	—	—	—	—	—
455	476 360,00	2 245 919,37	—	—	—	—	—
456	476 522,61	2 245 858,93	—	—	—	—	—
457	476 631,20	2 245 804,80	—	—	—	—	—
458	476 741,27	2 245 845,19	—	—	—	—	—
459	476 845,43	2 245 868,31	—	—	—	—	—
460	476 843,17	2 245 912,32	—	—	—	—	—
461	476 838,49	2 246 026,46	—	—	—	—	—
462	476 798,99	2 246 048,99	—	—	—	—	—
439	476 691,37	2 246 137,67	—	—	—	—	—
62:26-7.6(9)							
463	477 408,67	2 245 719,62	—	—	—	—	—
464	477 398,71	2 245 726,71	—	—	—	—	—
465	477 382,84	2 245 739,69	—	—	—	—	—
466	477 372,83	2 245 747,88	—	—	—	—	—
467	477 388,90	2 245 765,41	—	—	—	—	—
468	477 380,46	2 245 772,21	—	—	—	—	—

Раздел 3

Сведения о местоположении измененных (уточненных) границ объекта							
1	**2**	**3**	**4**	**5**	**6**	**7**	**8**
469	477 407,41	2 245 805,00	—	—	—	—	—
470	477 396,19	2 245 816,49	—	—	—	—	—
471	477 348,82	2 245 771,74	—	—	—	—	—
472	477 301,99	2 245 738,21	—	—	—	—	—
473	477 273,42	2 245 737,95	—	—	—	—	—
474	477 263,44	2 245 737,36	—	—	—	—	—
475	477 257,54	2 245 737,83	—	—	—	—	—
476	477 241,22	2 245 643,55	—	—	—	—	—
477	477 235,55	2 245 632,84	—	—	—	—	—
478	477 209,79	2 245 561,15	—	—	—	—	—
479	477 231,13	2 245 547,18	—	—	—	—	—
480	477 247,31	2 245 563,92	—	—	—	—	—
481	477 250,46	2 245 567,18	—	—	—	—	—
482	477 252,80	2 245 565,73	—	—	—	—	—
483	477 257,00	2 245 570,38	—	—	—	—	—
484	477 261,15	2 245 575,05	—	—	—	—	—
485	477 262,95	2 245 578,18	—	—	—	—	—
486	477 266,60	2 245 581,55	—	—	—	—	—
487	477 275,85	2 245 591,12	—	—	—	—	—
488	477 279,38	2 245 595,14	—	—	—	—	—
489	477 272,59	2 245 601,21	—	—	—	—	—
490	477 271,89	2 245 600,34	—	—	—	—	—
491	477 257,94	2 245 611,87	—	—	—	—	—
492	477 272,09	2 245 626,46	—	—	—	—	—
493	477 284,93	2 245 615,26	—	—	—	—	—
494	477 307,73	2 245 624,40	—	—	—	—	—
495	477 321,12	2 245 640,43	—	—	—	—	—
496	477 351,35	2 245 664,81	—	—	—	—	—
497	477 379,44	2 245 642,07	—	—	—	—	—
498	477 398,20	2 245 663,34	—	—	—	—	—
499	477 415,04	2 245 681,50	—	—	—	—	—
500	477 430,74	2 245 699,63	—	—	—	—	—
501	477 419,71	2 245 707,82	—	—	—	—	—
502	477 419,09	2 245 707,11	—	—	—	—	—
503	477 408,85	2 245 715,91	—	—	—	—	—
504	477 409,41	2 245 716,74	—	—	—	—	—
463	477 408,67	2 245 719,62	—	—	—	—	—
62:26-7.6(10)							
505	478 203,81	2 246 127,70	—	—	—	—	—
506	478 225,52	2 246 155,72	—	—	—	—	—
507	478 218,94	2 246 159,62	—	—	—	—	—
508	478 212,10	2 246 166,72	—	—	—	—	—
509	478 195,20	2 246 188,55	—	—	—	—	—
510	478 193,36	2 246 188,68	—	—	—	—	—
511	478 190,63	2 246 189,01	—	—	—	—	—
512	478 186,52	2 246 187,90	—	—	—	—	—
513	478 172,78	2 246 173,33	—	—	—	—	—
514	478 175,93	2 246 170,20	—	—	—	—	—
515	478 168,78	2 246 162,71	—	—	—	—	—
516	478 161,52	2 246 155,16	—	—	—	—	—
517	478 144,60	2 246 133,69	—	—	—	—	—
518	478 138,91	2 246 126,44	—	—	—	—	—
519	478 144,07	2 246 121,96	—	—	—	—	—
520	478 142,48	2 246 120,02	—	—	—	—	—
521	478 146,72	2 246 117,05	—	—	—	—	—

Раздел 3

Сведения о местоположении измененных (уточненных) границ объекта							
1	**2**	**3**	**4**	**5**	**6**	**7**	**8**
522	478 157,65	2 246 107,87	—	—	—	—	—
523	478 169,67	2 246 097,77	—	—	—	—	—
524	478 173,95	2 246 094,43	—	—	—	—	—
525	478 178,37	2 246 090,56	—	—	—	—	—
526	478 184,79	2 246 098,39	—	—	—	—	—
527	478 186,66	2 246 099,48	—	—	—	—	—
528	478 188,05	2 246 100,60	—	—	—	—	—
529	478 203,35	2 246 119,36	—	—	—	—	—
505	478 203,81	2 246 127,70	—	—	—	—	—
62:26-7.6(11)							
530	478 552,11	2 246 024,91	—	—	—	—	—
531	478 532,35	2 246 001,77	—	—	—	—	—
532	478 497,41	2 246 033,14	—	—	—	—	—
533	478 426,84	2 246 096,49	—	—	—	—	—
534	478 423,86	2 246 099,17	—	—	—	—	—
535	478 409,74	2 246 120,09	—	—	—	—	—
536	478 393,51	2 246 101,07	—	—	—	—	—
537	478 377,29	2 246 082,05	—	—	—	—	—
538	478 361,06	2 246 063,03	—	—	—	—	—
539	478 377,51	2 246 050,12	—	—	—	—	—
540	478 356,19	2 246 025,53	—	—	—	—	—
541	478 328,69	2 245 999,02	—	—	—	—	—
542	478 451,30	2 245 903,40	—	—	—	—	—
543	478 508,56	2 245 851,98	—	—	—	—	—
544	478 554,91	2 245 795,53	—	—	—	—	—
545	478 563,69	2 245 804,81	—	—	—	—	—
546	478 565,85	2 245 807,27	—	—	—	—	—
547	478 571,24	2 245 813,42	—	—	—	—	—
548	478 579,05	2 245 806,55	—	—	—	—	—
549	478 581,10	2 245 808,94	—	—	—	—	—
550	478 581,50	2 245 808,58	—	—	—	—	—
551	478 586,08	2 245 813,89	—	—	—	—	—
552	478 588,56	2 245 816,77	—	—	—	—	—
553	478 588,62	2 245 816,85	—	—	—	—	—
554	478 590,59	2 245 815,07	—	—	—	—	—
555	478 617,32	2 245 844,84	—	—	—	—	—
556	478 644,04	2 245 874,59	—	—	—	—	—
557	478 670,76	2 245 904,36	—	—	—	—	—
558	478 697,48	2 245 934,12	—	—	—	—	—
559	478 729,55	2 245 969,84	—	—	—	—	—
560	478 604,10	2 246 085,71	—	—	—	—	—
561	478 578,11	2 246 055,31	—	—	—	—	—
530	478 552,11	2 246 024,91	—	—	—	—	—
62:26-7.6(12)							
562	479 169,27	2 246 161,89	—	—	—	—	—
563	479 169,99	2 246 161,24	—	—	—	—	—
564	479 173,83	2 246 165,46	—	—	—	—	—
565	479 174,91	2 246 166,33	—	—	—	—	—
566	479 192,55	2 246 182,61	—	—	—	—	—
567	479 197,27	2 246 187,47	—	—	—	—	—
568	479 201,68	2 246 192,07	—	—	—	—	—
569	479 206,09	2 246 196,66	—	—	—	—	—
570	479 206,69	2 246 197,29	—	—	—	—	—
571	479 206,88	2 246 197,13	—	—	—	—	—
572	479 210,86	2 246 201,50	—	—	—	—	—

Раздел 3

Сведения о местоположении измененных (уточненных) границ объекта							
1	**2**	**3**	**4**	**5**	**6**	**7**	**8**
573	479 210,80	2 246 201,57	—	—	—	—	—
574	479 212,67	2 246 203,51	—	—	—	—	—
575	479 218,98	2 246 197,32	—	—	—	—	—
576	479 222,56	2 246 193,81	—	—	—	—	—
577	479 222,69	2 246 192,73	—	—	—	—	—
578	479 227,59	2 246 187,94	—	—	—	—	—
579	479 235,78	2 246 179,90	—	—	—	—	—
580	479 236,63	2 246 179,24	—	—	—	—	—
581	479 237,35	2 246 179,94	—	—	—	—	—
582	479 242,25	2 246 174,94	—	—	—	—	—
583	479 242,20	2 246 174,89	—	—	—	—	—
584	479 249,16	2 246 169,45	—	—	—	—	—
585	479 263,33	2 246 153,95	—	—	—	—	—
586	479 268,13	2 246 147,08	—	—	—	—	—
587	479 375,14	2 246 254,98	—	—	—	—	—
588	479 537,13	2 246 414,25	—	—	—	—	—
589	479 621,28	2 246 496,16	—	—	—	—	—
590	479 609,90	2 246 514,49	—	—	—	—	—
591	479 509,31	2 246 608,81	—	—	—	—	—
592	479 510,08	2 246 609,19	—	—	—	—	—
593	479 496,57	2 246 622,24	—	—	—	—	—
594	479 491,73	2 246 626,95	—	—	—	—	—
595	479 487,36	2 246 631,04	—	—	—	—	—
596	479 498,35	2 246 642,75	—	—	—	—	—
597	479 489,32	2 246 652,12	—	—	—	—	—
598	479 488,90	2 246 652,55	—	—	—	—	—
599	479 571,05	2 246 728,93	—	—	—	—	—
600	479 566,33	2 246 744,21	—	—	—	—	—
601	479 544,34	2 246 771,62	—	—	—	—	—
602	479 535,28	2 246 778,10	—	—	—	—	—
603	479 519,58	2 246 787,82	—	—	—	—	—
604	479 473,72	2 246 816,49	—	—	—	—	—
605	479 430,99	2 246 845,82	—	—	—	—	—
606	479 414,37	2 246 854,05	—	—	—	—	—
607	479 401,25	2 246 860,56	—	—	—	—	—
608	479 391,71	2 246 865,29	—	—	—	—	—
609	479 392,81	2 246 866,41	—	—	—	—	—
610	479 390,12	2 246 867,72	—	—	—	—	—
611	479 389,56	2 246 868,00	—	—	—	—	—
612	479 386,38	2 246 869,54	—	—	—	—	—
613	479 375,88	2 246 874,65	—	—	—	—	—
614	479 365,71	2 246 880,31	—	—	—	—	—
615	479 362,00	2 246 874,05	—	—	—	—	—
616	479 351,21	2 246 880,42	—	—	—	—	—
617	479 344,50	2 246 867,46	—	—	—	—	—
618	479 340,68	2 246 868,94	—	—	—	—	—
619	479 335,52	2 246 860,15	—	—	—	—	—
620	479 331,40	2 246 854,77	—	—	—	—	—
621	479 327,99	2 246 848,00	—	—	—	—	—
622	479 312,93	2 246 853,76	—	—	—	—	—
623	479 307,03	2 246 855,61	—	—	—	—	—
624	479 301,05	2 246 857,58	—	—	—	—	—
625	479 292,89	2 246 860,06	—	—	—	—	—
626	479 265,59	2 246 827,84	—	—	—	—	—
627	479 255,45	2 246 817,01	—	—	—	—	—

Раздел 3

Сведения о местоположении измененных (уточненных) границ объекта							
1	**2**	**3**	**4**	**5**	**6**	**7**	**8**
628	479 243,87	2 246 823,49	—	—	—	—	—
629	479 228,11	2 246 832,31	—	—	—	—	—
630	479 209,20	2 246 836,54	—	—	—	—	—
631	479 189,54	2 246 837,07	—	—	—	—	—
632	479 165,10	2 246 836,28	—	—	—	—	—
633	479 134,29	2 246 826,71	—	—	—	—	—
634	479 122,07	2 246 820,07	—	—	—	—	—
635	479 104,63	2 246 804,41	—	—	—	—	—
636	479 097,50	2 246 759,74	—	—	—	—	—
637	479 124,94	2 246 752,11	—	—	—	—	—
638	479 129,58	2 246 750,82	—	—	—	—	—
639	479 151,42	2 246 747,00	—	—	—	—	—
640	479 151,32	2 246 746,46	—	—	—	—	—
641	479 156,68	2 246 745,47	—	—	—	—	—
642	479 156,79	2 246 746,06	—	—	—	—	—
643	479 159,47	2 246 745,59	—	—	—	—	—
644	479 189,75	2 246 729,90	—	—	—	—	—
645	479 215,63	2 246 698,69	—	—	—	—	—
646	479 217,96	2 246 678,32	—	—	—	—	—
647	479 208,56	2 246 633,70	—	—	—	—	—
648	479 201,21	2 246 598,55	—	—	—	—	—
649	479 187,09	2 246 534,36	—	—	—	—	—
650	479 132,99	2 246 546,15	—	—	—	—	—
651	479 095,16	2 246 551,73	—	—	—	—	—
652	479 064,18	2 246 552,28	—	—	—	—	—
653	479 061,66	2 246 532,55	—	—	—	—	—
654	479 045,85	2 246 438,24	—	—	—	—	—
655	479 027,65	2 246 323,15	—	—	—	—	—
656	479 022,60	2 246 292,41	—	—	—	—	—
657	479 079,93	2 246 278,30	—	—	—	—	—
658	479 070,25	2 246 213,78	—	—	—	—	—
659	479 076,46	2 246 206,47	—	—	—	—	—
660	479 132,53	2 246 197,33	—	—	—	—	—
661	479 134,72	2 246 187,27	—	—	—	—	—
662	479 142,05	2 246 178,10	—	—	—	—	—
663	479 147,27	2 246 173,43	—	—	—	—	—
664	479 155,63	2 246 167,93	—	—	—	—	—
665	479 160,92	2 246 162,20	—	—	—	—	—
666	479 161,19	2 246 161,49	—	—	—	—	—
667	479 165,84	2 246 158,04	—	—	—	—	—
668	479 168,79	2 246 161,36	—	—	—	—	—
562	479 169,27	2 246 161,89	—	—	—	—	—
62:26-7.6(13)							
669	480 787,93	2 246 626,77	—	—	—	—	—
670	480 788,79	2 246 627,75	—	—	—	—	—
671	480 784,48	2 246 633,47	—	—	—	—	—
672	480 790,14	2 246 667,48	—	—	—	—	—
673	480 787,75	2 246 668,41	—	—	—	—	—
674	480 790,22	2 246 674,80	—	—	—	—	—
675	480 791,29	2 246 674,38	—	—	—	—	—
676	480 800,30	2 246 728,36	—	—	—	—	—
677	480 725,79	2 246 762,44	—	—	—	—	—
678	480 669,00	2 246 698,87	—	—	—	—	—
679	480 532,87	2 246 544,86	—	—	—	—	—
680	480 554,21	2 246 519,51	—	—	—	—	—

Раздел 3

Сведения о местоположении измененных (уточненных) границ объекта							
1	**2**	**3**	**4**	**5**	**6**	**7**	**8**
681	480 590,86	2 246 519,07	—	—	—	—	—
682	480 598,16	2 246 543,76	—	—	—	—	—
683	480 598,64	2 246 543,98	—	—	—	—	—
684	480 618,84	2 246 564,33	—	—	—	—	—
685	480 616,54	2 246 565,86	—	—	—	—	—
686	480 628,90	2 246 579,75	—	—	—	—	—
687	480 640,36	2 246 592,82	—	—	—	—	—
688	480 642,93	2 246 595,53	—	—	—	—	—
689	480 656,28	2 246 610,46	—	—	—	—	—
690	480 666,76	2 246 621,46	—	—	—	—	—
691	480 680,04	2 246 636,57	—	—	—	—	—
692	480 695,52	2 246 653,33	—	—	—	—	—
693	480 720,46	2 246 642,12	—	—	—	—	—
694	480 687,91	2 246 605,57	—	—	—	—	—
695	480 700,93	2 246 583,88	—	—	—	—	—
696	480 725,59	2 246 557,20	—	—	—	—	—
697	480 742,99	2 246 549,48	—	—	—	—	—
698	480 751,04	2 246 556,36	—	—	—	—	—
699	480 763,13	2 246 569,59	—	—	—	—	—
700	480 769,85	2 246 575,44	—	—	—	—	—
701	480 797,99	2 246 539,30	—	—	—	—	—
702	480 791,67	2 246 533,17	—	—	—	—	—
703	480 783,50	2 246 517,77	—	—	—	—	—
704	480 770,59	2 246 499,57	—	—	—	—	—
705	480 796,48	2 246 471,53	—	—	—	—	—
706	480 803,26	2 246 464,18	—	—	—	—	—
707	480 788,15	2 246 450,03	—	—	—	—	—
708	480 795,83	2 246 441,82	—	—	—	—	—
709	480 793,58	2 246 439,84	—	—	—	—	—
710	480 795,56	2 246 437,58	—	—	—	—	—
711	480 807,63	2 246 448,73	—	—	—	—	—
712	480 826,19	2 246 465,88	—	—	—	—	—
713	480 840,25	2 246 478,85	—	—	—	—	—
714	480 844,32	2 246 474,44	—	—	—	—	—
715	480 850,00	2 246 468,33	—	—	—	—	—
716	480 880,70	2 246 435,42	—	—	—	—	—
717	480 916,68	2 246 397,31	—	—	—	—	—
718	480 948,60	2 246 460,09	—	—	—	—	—
719	480 830,07	2 246 572,93	—	—	—	—	—
720	480 821,97	2 246 583,66	—	—	—	—	—
721	480 818,72	2 246 587,17	—	—	—	—	—
722	480 819,07	2 246 587,52	—	—	—	—	—
723	480 792,70	2 246 622,55	—	—	—	—	—
669	480 787,93	2 246 626,77	—	—	—	—	—
ЗУ1(1)							
н1	—	—	480 797,39	2 246 627,21	Картометрический метод	2,50	—
н2	—	—	480 792,30	2 246 631,71	Картометрический метод	2,50	—
н3	—	—	480 788,79	2 246 627,74	Картометрический метод	2,50	—
н4	—	—	480 784,48	2 246 633,47	Картометрический метод	2,50	—
н5	—	—	480 790,15	2 246 667,49	Картометрический метод	2,50	—

Раздел 3

Сведения о местоположении измененных (уточненных) границ объекта							
1	**2**	**3**	**4**	**5**	**6**	**7**	**8**
н6	—	—	480 793,23	2 246 666,28	Картометрический метод	2,50	—
н7	—	—	480 795,58	2 246 672,67	Картометрический метод	2,50	—
н8	—	—	480 791,30	2 246 674,37	Картометрический метод	2,50	—
н9	—	—	480 800,30	2 246 728,36	Картометрический метод	2,50	—
н10	—	—	480 725,79	2 246 762,44	Картометрический метод	2,50	—
н11	—	—	480 669,00	2 246 698,87	Картометрический метод	2,50	—
н12	—	—	480 532,87	2 246 544,86	Картометрический метод	2,50	—
н13	—	—	480 554,21	2 246 519,51	Картометрический метод	2,50	—
н14	—	—	480 590,86	2 246 519,07	Картометрический метод	2,50	—
н15	—	—	480 598,16	2 246 543,76	Картометрический метод	2,50	—
н16	—	—	480 598,64	2 246 543,98	Картометрический метод	2,50	—
н17	—	—	480 618,84	2 246 564,33	Картометрический метод	2,50	—
н18	—	—	480 616,54	2 246 565,86	Картометрический метод	2,50	—
н19	—	—	480 628,90	2 246 579,75	Картометрический метод	2,50	—
н20	—	—	480 640,36	2 246 592,82	Картометрический метод	2,50	—
н21	—	—	480 642,93	2 246 595,53	Картометрический метод	2,50	—
н22	—	—	480 656,28	2 246 610,46	Картометрический метод	2,50	—
н23	—	—	480 666,76	2 246 621,46	Картометрический метод	2,50	—
н24	—	—	480 680,04	2 246 636,57	Картометрический метод	2,50	—
н25	—	—	480 695,52	2 246 653,33	Картометрический метод	2,50	—
н26	—	—	480 720,46	2 246 642,12	Картометрический метод	2,50	—
н27	—	—	480 687,91	2 246 605,57	Картометрический метод	2,50	—
н28	—	—	480 700,93	2 246 583,88	Картометрический метод	2,50	—
н29	—	—	480 725,59	2 246 557,20	Картометрический метод	2,50	—
н30	—	—	480 742,99	2 246 549,48	Картометрический метод	2,50	—
н31	—	—	480 751,04	2 246 556,36	Картометрический метод	2,50	—
н32	—	—	480 763,13	2 246 569,59	Картометрический метод	2,50	—
н33	—	—	480 769,85	2 246 575,44	Картометрический метод	2,50	—
н34	—	—	480 797,99	2 246 539,30	Картометрический метод	2,50	—

Раздел 3

Сведения о местоположении измененных (уточненных) границ объекта							
1	**2**	**3**	**4**	**5**	**6**	**7**	**8**
н35	—	—	480 791,67	2 246 533,17	Картометрический метод	2,50	—
н36	—	—	480 783,50	2 246 517,77	Картометрический метод	2,50	—
н37	—	—	480 770,59	2 246 499,57	Картометрический метод	2,50	—
н38	—	—	480 796,48	2 246 471,53	Картометрический метод	2,50	—
н39	—	—	480 803,26	2 246 464,18	Картометрический метод	2,50	—
н40	—	—	480 788,15	2 246 450,03	Картометрический метод	2,50	—
н41	—	—	480 795,83	2 246 441,82	Картометрический метод	2,50	—
н42	—	—	480 793,58	2 246 439,84	Картометрический метод	2,50	—
н43	—	—	480 795,56	2 246 437,58	Картометрический метод	2,50	—
н44	—	—	480 807,63	2 246 448,73	Картометрический метод	2,50	—
н45	—	—	480 826,19	2 246 465,88	Картометрический метод	2,50	—
н46	—	—	480 840,25	2 246 478,85	Картометрический метод	2,50	—
н47	—	—	480 844,32	2 246 474,44	Картометрический метод	2,50	—
н48	—	—	480 850,00	2 246 468,33	Картометрический метод	2,50	—
н49	—	—	480 880,70	2 246 435,42	Картометрический метод	2,50	—
н50	—	—	480 916,68	2 246 397,31	Картометрический метод	2,50	—
н51	—	—	480 948,60	2 246 460,09	Картометрический метод	2,50	—
н52	—	—	480 830,07	2 246 572,93	Картометрический метод	2,50	—
н53	—	—	480 821,93	2 246 583,74	Картометрический метод	2,50	—
н54	—	—	480 826,83	2 246 578,50	Картометрический метод	2,50	—
н55	—	—	480 833,29	2 246 584,55	Картометрический метод	2,50	—
н56	—	—	480 825,17	2 246 593,22	Картометрический метод	2,50	—
н57	—	—	480 819,09	2 246 587,51	Картометрический метод	2,50	—
н58	—	—	480 792,70	2 246 622,55	Картометрический метод	2,50	—
н59	—	—	480 793,02	2 246 622,27	Картометрический метод	2,50	—
н1	—	—	480 797,39	2 246 627,21	Картометрический метод	2,50	—
ЗУ1(2)							
н60	—	—	478 497,41	2 246 033,14	Картометрический метод	2,50	—
н61	—	—	478 426,84	2 246 096,49	Картометрический метод	2,50	—

Раздел 3

Сведения о местоположении измененных (уточненных) границ объекта							
1	**2**	**3**	**4**	**5**	**6**	**7**	**8**
н62	—	—	478 423,86	2 246 099,17	Картометрический метод	2,50	—
н63	—	—	478 409,74	2 246 120,09	Картометрический метод	2,50	—
н64	—	—	478 393,51	2 246 101,07	Картометрический метод	2,50	—
н65	—	—	478 377,29	2 246 082,05	Картометрический метод	2,50	—
н66	—	—	478 361,06	2 246 063,03	Картометрический метод	2,50	—
н67	—	—	478 377,51	2 246 050,12	Картометрический метод	2,50	—
н68	—	—	478 356,19	2 246 025,53	Картометрический метод	2,50	—
н69	—	—	478 328,69	2 245 999,02	Картометрический метод	2,50	—
н70	—	—	478 451,30	2 245 903,40	Картометрический метод	2,50	—
н71	—	—	478 508,56	2 245 851,98	Картометрический метод	2,50	—
н72	—	—	478 554,91	2 245 795,53	Картометрический метод	2,50	—
н73	—	—	478 563,69	2 245 804,81	Картометрический метод	2,50	—
н74	—	—	478 565,85	2 245 807,27	Картометрический метод	2,50	—
н75	—	—	478 571,24	2 245 813,42	Картометрический метод	2,50	—
н76	—	—	478 579,05	2 245 806,55	Картометрический метод	2,50	—
н77	—	—	478 581,10	2 245 808,94	Картометрический метод	2,50	—
н78	—	—	478 581,50	2 245 808,58	Картометрический метод	2,50	—
н79	—	—	478 586,08	2 245 813,89	Картометрический метод	2,50	—
н80	—	—	478 588,56	2 245 816,77	Картометрический метод	2,50	—
н81	—	—	478 588,61	2 245 816,84	Картометрический метод	2,50	—
н82	—	—	478 467,81	2 245 925,31	Картометрический метод	2,50	—
н83	—	—	478 532,35	2 246 001,77	Картометрический метод	2,50	—
н60	—	—	478 497,41	2 246 033,14	Картометрический метод	2,50	—
ЗУ1(3)							
н84	—	—	478 225,52	2 246 155,72	Картометрический метод	2,50	—
н85	—	—	478 218,94	2 246 159,62	Картометрический метод	2,50	—
н86	—	—	478 212,10	2 246 166,72	Картометрический метод	2,50	—
н87	—	—	478 195,20	2 246 188,55	Картометрический метод	2,50	—
н88	—	—	478 193,36	2 246 188,68	Картометрический метод	2,50	—

Раздел 3

Сведения о местоположении измененных (уточненных) границ объекта							
1	**2**	**3**	**4**	**5**	**6**	**7**	**8**
н89	—	—	478 190,63	2 246 189,01	Картометрический метод	2,50	—
н90	—	—	478 186,52	2 246 187,90	Картометрический метод	2,50	—
н91	—	—	478 172,78	2 246 173,33	Картометрический метод	2,50	—
н92	—	—	478 175,93	2 246 170,20	Картометрический метод	2,50	—
н93	—	—	478 168,78	2 246 162,71	Картометрический метод	2,50	—
н94	—	—	478 161,52	2 246 155,16	Картометрический метод	2,50	—
н95	—	—	478 144,60	2 246 133,69	Картометрический метод	2,50	—
н96	—	—	478 138,91	2 246 126,44	Картометрический метод	2,50	—
н97	—	—	478 144,07	2 246 121,96	Картометрический метод	2,50	—
н98	—	—	478 142,48	2 246 120,02	Картометрический метод	2,50	—
н99	—	—	478 146,72	2 246 117,05	Картометрический метод	2,50	—
н100	—	—	478 157,65	2 246 107,87	Картометрический метод	2,50	—
н101	—	—	478 169,67	2 246 097,77	Картометрический метод	2,50	—
н102	—	—	478 173,95	2 246 094,43	Картометрический метод	2,50	—
н103	—	—	478 178,37	2 246 090,56	Картометрический метод	2,50	—
н104	—	—	478 184,79	2 246 098,39	Картометрический метод	2,50	—
н105	—	—	478 186,66	2 246 099,48	Картометрический метод	2,50	—
н106	—	—	478 188,05	2 246 100,60	Картометрический метод	2,50	—
н107	—	—	478 203,35	2 246 119,36	Картометрический метод	2,50	—
н108	—	—	478 203,81	2 246 127,70	Картометрический метод	2,50	—
н84	—	—	478 225,52	2 246 155,72	Картометрический метод	2,50	—
ЗУ1(4)							
н109	—	—	477 408,67	2 245 719,62	Картометрический метод	2,50	—
н110	—	—	477 398,71	2 245 726,71	Картометрический метод	2,50	—
н111	—	—	477 382,84	2 245 739,69	Картометрический метод	2,50	—
н112	—	—	477 372,83	2 245 747,88	Картометрический метод	2,50	—
н113	—	—	477 388,90	2 245 765,41	Картометрический метод	2,50	—
н114	—	—	477 380,46	2 245 772,21	Картометрический метод	2,50	—
н115	—	—	477 407,41	2 245 805,00	Картометрический метод	2,50	—

Раздел 3

Сведения о местоположении измененных (уточненных) границ объекта							
1	**2**	**3**	**4**	**5**	**6**	**7**	**8**
н116	—	—	477 396,19	2 245 816,49	Картометрический метод	2,50	—
н117	—	—	477 348,82	2 245 771,74	Картометрический метод	2,50	—
н118	—	—	477 301,99	2 245 738,21	Картометрический метод	2,50	—
н119	—	—	477 273,42	2 245 737,95	Картометрический метод	2,50	—
н120	—	—	477 263,44	2 245 737,36	Картометрический метод	2,50	—
н121	—	—	477 257,54	2 245 737,83	Картометрический метод	2,50	—
н122	—	—	477 241,22	2 245 643,55	Картометрический метод	2,50	—
н123	—	—	477 235,55	2 245 632,84	Картометрический метод	2,50	—
н124	—	—	477 209,79	2 245 561,15	Картометрический метод	2,50	—
н125	—	—	477 231,13	2 245 547,18	Картометрический метод	2,50	—
н126	—	—	477 247,31	2 245 563,92	Картометрический метод	2,50	—
н127	—	—	477 250,46	2 245 567,18	Картометрический метод	2,50	—
н128	—	—	477 252,80	2 245 565,73	Картометрический метод	2,50	—
н129	—	—	477 257,00	2 245 570,38	Картометрический метод	2,50	—
н130	—	—	477 261,15	2 245 575,05	Картометрический метод	2,50	—
н131	—	—	477 262,95	2 245 578,18	Картометрический метод	2,50	—
н132	—	—	477 266,60	2 245 581,55	Картометрический метод	2,50	—
н133	—	—	477 275,85	2 245 591,12	Картометрический метод	2,50	—
н134	—	—	477 279,38	2 245 595,14	Картометрический метод	2,50	—
н135	—	—	477 272,59	2 245 601,21	Картометрический метод	2,50	—
н136	—	—	477 271,89	2 245 600,34	Картометрический метод	2,50	—
н137	—	—	477 257,94	2 245 611,87	Картометрический метод	2,50	—
н138	—	—	477 272,09	2 245 626,46	Картометрический метод	2,50	—
н139	—	—	477 284,93	2 245 615,26	Картометрический метод	2,50	—
н140	—	—	477 307,73	2 245 624,40	Картометрический метод	2,50	—
н141	—	—	477 321,12	2 245 640,43	Картометрический метод	2,50	—
н142	—	—	477 351,35	2 245 664,81	Картометрический метод	2,50	—
н143	—	—	477 379,44	2 245 642,07	Картометрический метод	2,50	—
н144	—	—	477 398,20	2 245 663,34	Картометрический метод	2,50	—

Раздел 3

Сведения о местоположении измененных (уточненных) границ объекта							
1	**2**	**3**	**4**	**5**	**6**	**7**	**8**
н145	—	—	477 415,04	2 245 681,50	Картометрический метод	2,50	—
н146	—	—	477 430,74	2 245 699,63	Картометрический метод	2,50	—
н147	—	—	477 419,71	2 245 707,82	Картометрический метод	2,50	—
н148	—	—	477 419,09	2 245 707,11	Картометрический метод	2,50	—
н149	—	—	477 408,85	2 245 715,91	Картометрический метод	2,50	—
н150	—	—	477 409,41	2 245 716,74	Картометрический метод	2,50	—
н109	—	—	477 408,67	2 245 719,62	Картометрический метод	2,50	—
ЗУ1(5)							
н151	—	—	478 613,67	2 244 666,92	Картометрический метод	2,50	—
н152	—	—	478 612,54	2 244 665,52	Картометрический метод	2,50	—
н153	—	—	478 586,18	2 244 687,80	Картометрический метод	2,50	—
н154	—	—	478 580,91	2 244 681,51	Картометрический метод	2,50	—
н155	—	—	478 553,00	2 244 704,92	Картометрический метод	2,50	—
н156	—	—	478 554,95	2 244 707,41	Картометрический метод	2,50	—
н157	—	—	478 548,59	2 244 711,42	Картометрический метод	2,50	—
н158	—	—	478 541,30	2 244 718,48	Картометрический метод	2,50	—
н159	—	—	478 534,16	2 244 721,11	Картометрический метод	2,50	—
н160	—	—	478 524,18	2 244 722,25	Картометрический метод	2,50	—
н161	—	—	478 493,37	2 244 730,53	Картометрический метод	2,50	—
н162	—	—	478 478,21	2 244 715,81	Картометрический метод	2,50	—
н163	—	—	478 477,98	2 244 713,24	Картометрический метод	2,50	—
н164	—	—	478 452,78	2 244 715,36	Картометрический метод	2,50	—
н165	—	—	478 449,29	2 244 702,61	Картометрический метод	2,50	—
н166	—	—	478 448,09	2 244 700,51	Картометрический метод	2,50	—
н167	—	—	478 455,09	2 244 693,21	Картометрический метод	2,50	—
н168	—	—	478 454,82	2 244 690,55	Картометрический метод	2,50	—
н169	—	—	478 477,20	2 244 664,11	Картометрический метод	2,50	—
н170	—	—	478 484,01	2 244 656,07	Картометрический метод	2,50	—
н171	—	—	478 484,13	2 244 650,95	Картометрический метод	2,50	—

Раздел 3

Сведения о местоположении измененных (уточненных) границ объекта							
1	**2**	**3**	**4**	**5**	**6**	**7**	**8**
н172	—	—	478 482,53	2 244 648,69	Картометрический метод	2,50	—
н173	—	—	478 473,95	2 244 636,53	Картометрический метод	2,50	—
н174	—	—	478 457,86	2 244 616,48	Картометрический метод	2,50	—
н175	—	—	478 432,33	2 244 589,20	Картометрический метод	2,50	—
н176	—	—	478 435,12	2 244 586,78	Картометрический метод	2,50	—
н177	—	—	478 450,84	2 244 572,87	Картометрический метод	2,50	—
н178	—	—	478 477,44	2 244 549,11	Картометрический метод	2,50	—
н179	—	—	478 477,97	2 244 549,71	Картометрический метод	2,50	—
н180	—	—	478 501,99	2 244 527,17	Картометрический метод	2,50	—
н181	—	—	478 520,32	2 244 510,91	Картометрический метод	2,50	—
н182	—	—	478 537,66	2 244 474,37	Картометрический метод	2,50	—
н183	—	—	478 582,38	2 244 463,81	Картометрический метод	2,50	—
н184	—	—	478 583,86	2 244 463,84	Картометрический метод	2,50	—
н185	—	—	478 588,85	2 244 463,82	Картометрический метод	2,50	—
н186	—	—	478 592,53	2 244 463,72	Картометрический метод	2,50	—
н187	—	—	478 602,04	2 244 464,24	Картометрический метод	2,50	—
н188	—	—	478 606,47	2 244 464,51	Картометрический метод	2,50	—
н189	—	—	478 606,63	2 244 463,06	Картометрический метод	2,50	—
н190	—	—	478 652,38	2 244 464,95	Картометрический метод	2,50	—
н191	—	—	478 666,35	2 244 466,31	Картометрический метод	2,50	—
н192	—	—	478 714,05	2 244 469,21	Картометрический метод	2,50	—
н193	—	—	478 735,97	2 244 470,21	Картометрический метод	2,50	—
н194	—	—	478 758,33	2 244 471,13	Картометрический метод	2,50	—
н195	—	—	478 788,26	2 244 473,17	Картометрический метод	2,50	—
н196	—	—	478 806,10	2 244 505,74	Картометрический метод	2,50	—
н197	—	—	478 773,22	2 244 566,48	Картометрический метод	2,50	—
н198	—	—	478 771,27	2 244 569,91	Картометрический метод	2,50	—
н199	—	—	478 704,26	2 244 643,65	Картометрический метод	2,50	—
н200	—	—	478 664,72	2 244 674,23	Картометрический метод	2,50	—

Раздел 3

Сведения о местоположении измененных (уточненных) границ объекта							
1	**2**	**3**	**4**	**5**	**6**	**7**	**8**
н201	—	—	478 641,18	2 244 644,79	Картометрический метод	2,50	—
н151	—	—	478 613,67	2 244 666,92	Картометрический метод	2,50	—
ЗУ1(6)							
н202	—	—	477 632,69	2 245 073,84	Картометрический метод	2,50	—
н269	—	—	477 631,93	2 245 074,50	Картометрический метод	2,50	—
н268	—	—	477 628,91	2 245 077,14	Картометрический метод	2,50	—
н267	—	—	477 617,03	2 245 087,72	Картометрический метод	2,50	—
н266	—	—	477 612,38	2 245 091,86	Картометрический метод	2,50	—
н265	—	—	477 630,38	2 245 111,31	Картометрический метод	2,50	—
н264	—	—	477 636,50	2 245 126,50	Картометрический метод	2,50	—
н263	—	—	477 660,97	2 245 150,37	Картометрический метод	2,50	—
н262	—	—	477 677,02	2 245 160,93	Картометрический метод	2,50	—
н261	—	—	477 693,63	2 245 146,50	Картометрический метод	2,50	—
н260	—	—	477 690,17	2 245 142,38	Картометрический метод	2,50	—
н259	—	—	477 754,63	2 245 085,85	Картометрический метод	2,50	—
н258	—	—	477 912,55	2 244 943,17	Картометрический метод	2,50	—
н257	—	—	477 916,32	2 244 940,44	Картометрический метод	2,50	—
н256	—	—	477 905,88	2 244 930,01	Картометрический метод	2,50	—
н255	—	—	477 899,53	2 244 922,93	Картометрический метод	2,50	—
н254	—	—	477 894,92	2 244 917,73	Картометрический метод	2,50	—
н253	—	—	477 803,70	2 244 819,70	Картометрический метод	2,50	—
н252	—	—	477 795,20	2 244 826,30	Картометрический метод	2,50	—
н251	—	—	477 772,67	2 244 801,57	Картометрический метод	2,50	—
н250	—	—	477 780,31	2 244 789,69	Картометрический метод	2,50	—
н249	—	—	477 766,40	2 244 778,58	Картометрический метод	2,50	—
н248	—	—	477 655,17	2 244 838,10	Картометрический метод	2,50	—
н247	—	—	477 492,79	2 244 978,55	Картометрический метод	2,50	—
н246	—	—	477 504,87	2 244 993,74	Картометрический метод	2,50	—
н245	—	—	477 511,90	2 245 000,25	Картометрический метод	2,50	—

Раздел 3

Сведения о местоположении измененных (уточненных) границ объекта							
1	**2**	**3**	**4**	**5**	**6**	**7**	**8**
н244	—	—	477 527,15	2 244 993,04	Картометрический метод	2,50	—
н243	—	—	477 533,42	2 244 987,49	Картометрический метод	2,50	—
н242	—	—	477 536,87	2 244 984,40	Картометрический метод	2,50	—
н241	—	—	477 542,11	2 244 979,75	Картометрический метод	2,50	—
н240	—	—	477 545,45	2 244 976,84	Картометрический метод	2,50	—
н239	—	—	477 565,78	2 245 000,16	Картометрический метод	2,50	—
н238	—	—	477 568,02	2 245 004,19	Картометрический метод	2,50	—
н237	—	—	477 571,48	2 245 008,35	Картометрический метод	2,50	—
н236	—	—	477 572,74	2 245 011,29	Картометрический метод	2,50	—
н235	—	—	477 575,80	2 245 015,12	Картометрический метод	2,50	—
н234	—	—	477 578,67	2 245 018,71	Картометрический метод	2,50	—
н233	—	—	477 580,28	2 245 020,36	Картометрический метод	2,50	—
н232	—	—	477 584,64	2 245 016,74	Картометрический метод	2,50	—
н231	—	—	477 599,21	2 245 004,65	Картометрический метод	2,50	—
н230	—	—	477 602,78	2 245 009,80	Картометрический метод	2,50	—
н229	—	—	477 603,22	2 245 009,53	Картометрический метод	2,50	—
н228	—	—	477 624,29	2 244 991,09	Картометрический метод	2,50	—
н227	—	—	477 625,22	2 244 992,14	Картометрический метод	2,50	—
н226	—	—	477 631,95	2 244 986,08	Картометрический метод	2,50	—
н225	—	—	477 609,60	2 244 962,50	Картометрический метод	2,50	—
н224	—	—	477 604,94	2 244 965,88	Картометрический метод	2,50	—
н223	—	—	477 584,69	2 244 942,12	Картометрический метод	2,50	—
н222	—	—	477 605,40	2 244 923,77	Картометрический метод	2,50	—
н221	—	—	477 606,53	2 244 922,79	Картометрический метод	2,50	—
н220	—	—	477 613,20	2 244 919,88	Картометрический метод	2,50	—
н219	—	—	477 633,83	2 244 902,01	Картометрический метод	2,50	—
н218	—	—	477 638,94	2 244 907,90	Картометрический метод	2,50	—
н217	—	—	477 642,01	2 244 905,05	Картометрический метод	2,50	—
н216	—	—	477 657,84	2 244 922,99	Картометрический метод	2,50	—

Раздел 3

Сведения о местоположении измененных (уточненных) границ объекта							
1	**2**	**3**	**4**	**5**	**6**	**7**	**8**
н215	—	—	477 645,01	2 244 942,29	Картометрический метод	2,50	—
н214	—	—	477 653,74	2 244 952,65	Картометрический метод	2,50	—
н213	—	—	477 640,60	2 244 964,27	Картометрический метод	2,50	—
н212	—	—	477 628,52	2 244 976,48	Картометрический метод	2,50	—
н211	—	—	477 634,84	2 244 983,48	Картометрический метод	2,50	—
н210	—	—	477 642,57	2 244 992,25	Картометрический метод	2,50	—
н209	—	—	477 640,29	2 244 994,60	Картометрический метод	2,50	—
н208	—	—	477 651,13	2 245 009,45	Картометрический метод	2,50	—
н207	—	—	477 666,06	2 245 026,14	Картометрический метод	2,50	—
н206	—	—	477 665,53	2 245 026,63	Картометрический метод	2,50	—
н205	—	—	477 660,76	2 245 030,92	Картометрический метод	2,50	—
н204	—	—	477 657,24	2 245 035,90	Картометрический метод	2,50	—
н203	—	—	477 666,10	2 245 044,74	Картометрический метод	2,50	—
н202	—	—	477 632,69	2 245 073,84	Картометрический метод	2,50	—
Внутренний контур 1 из 1							
н270	—	—	477 696,15	2 244 900,03	Картометрический метод	2,50	—
н271	—	—	477 695,29	2 244 900,81	Картометрический метод	2,50	—
н272	—	—	477 672,42	2 244 922,01	Картометрический метод	2,50	—
н273	—	—	477 685,49	2 244 932,03	Картометрический метод	2,50	—
н274	—	—	477 653,29	2 244 961,24	Картометрический метод	2,50	—
н275	—	—	477 663,85	2 244 972,80	Картометрический метод	2,50	—
н276	—	—	477 660,73	2 244 975,74	Картометрический метод	2,50	—
н277	—	—	477 661,42	2 244 976,93	Картометрический метод	2,50	—
н278	—	—	477 660,48	2 244 977,85	Картометрический метод	2,50	—
н279	—	—	477 675,52	2 244 999,99	Картометрический метод	2,50	—
н280	—	—	477 677,93	2 245 001,38	Картометрический метод	2,50	—
н281	—	—	477 681,07	2 245 000,36	Картометрический метод	2,50	—
н282	—	—	477 696,29	2 245 017,80	Картометрический метод	2,50	—
н283	—	—	477 703,41	2 245 011,36	Картометрический метод	2,50	—

Раздел 3

Сведения о местоположении измененных (уточненных) границ объекта							
1	**2**	**3**	**4**	**5**	**6**	**7**	**8**
н284	—	—	477 713,53	2 245 020,74	Картометрический метод	2,50	—
н285	—	—	477 721,29	2 245 014,18	Картометрический метод	2,50	—
н286	—	—	477 708,98	2 244 999,81	Картометрический метод	2,50	—
н287	—	—	477 708,43	2 244 995,31	Картометрический метод	2,50	—
н288	—	—	477 709,36	2 244 994,38	Картометрический метод	2,50	—
н289	—	—	477 705,42	2 244 988,87	Картометрический метод	2,50	—
н290	—	—	477 745,97	2 244 956,15	Картометрический метод	2,50	—
н291	—	—	477 747,72	2 244 954,75	Картометрический метод	2,50	—
н292	—	—	477 729,17	2 244 935,30	Картометрический метод	2,50	—
н293	—	—	477 708,01	2 244 912,23	Картометрический метод	2,50	—
н270	—	—	477 696,15	2 244 900,03	Картометрический метод	2,50	—
ЗУ1(7)							
н294	—	—	476 735,22	2 241 464,27	Картометрический метод	2,50	—
н295	—	—	476 744,62	2 241 467,69	Картометрический метод	2,50	—
н296	—	—	476 742,62	2 241 473,26	Картометрический метод	2,50	—
н297	—	—	476 740,65	2 241 478,74	Картометрический метод	2,50	—
н298	—	—	476 734,99	2 241 494,36	Картометрический метод	2,50	—
н299	—	—	476 775,78	2 241 529,18	Картометрический метод	2,50	—
н300	—	—	476 790,41	2 241 541,77	Картометрический метод	2,50	—
н301	—	—	476 795,55	2 241 583,52	Картометрический метод	2,50	—
н302	—	—	476 772,57	2 241 585,25	Картометрический метод	2,50	—
н303	—	—	476 708,61	2 241 627,26	Картометрический метод	2,50	—
н304	—	—	476 683,58	2 241 648,70	Картометрический метод	2,50	—
н305	—	—	476 662,88	2 241 630,82	Картометрический метод	2,50	—
н306	—	—	476 627,57	2 241 586,22	Картометрический метод	2,50	—
н307	—	—	476 621,28	2 241 577,56	Картометрический метод	2,50	—
н308	—	—	476 597,09	2 241 547,63	Картометрический метод	2,50	—
н309	—	—	476 606,44	2 241 535,84	Картометрический метод	2,50	—
н310	—	—	476 613,58	2 241 530,23	Картометрический метод	2,50	—

Раздел 3

Сведения о местоположении измененных (уточненных) границ объекта							
1	**2**	**3**	**4**	**5**	**6**	**7**	**8**
н311	—	—	476 628,65	2 241 518,85	Картометрический метод	2,50	—
н312	—	—	476 643,73	2 241 507,47	Картометрический метод	2,50	—
н313	—	—	476 618,57	2 241 478,22	Картометрический метод	2,50	—
н314	—	—	476 677,90	2 241 427,19	Картометрический метод	2,50	—
н315	—	—	476 690,88	2 241 436,70	Картометрический метод	2,50	—
н316	—	—	476 698,75	2 241 440,16	Картометрический метод	2,50	—
н317	—	—	476 713,55	2 241 442,60	Картометрический метод	2,50	—
н318	—	—	476 713,40	2 241 448,19	Картометрический метод	2,50	—
н294	—	—	476 735,22	2 241 464,27	Картометрический метод	2,50	—
ЗУ1(8)							
н319	—	—	476 605,40	2 246 247,52	Картометрический метод	2,50	—
н320	—	—	476 559,97	2 246 332,68	Картометрический метод	2,50	—
н321	—	—	476 536,40	2 246 405,86	Картометрический метод	2,50	—
н322	—	—	476 498,90	2 246 586,32	Картометрический метод	2,50	—
н323	—	—	476 401,62	2 246 562,81	Картометрический метод	2,50	—
н324	—	—	476 400,33	2 246 544,41	Картометрический метод	2,50	—
н325	—	—	476 370,21	2 246 539,94	Картометрический метод	2,50	—
н326	—	—	476 373,86	2 246 517,83	Картометрический метод	2,50	—
н327	—	—	476 275,85	2 246 498,62	Картометрический метод	2,50	—
н328	—	—	476 338,99	2 246 379,63	Картометрический метод	2,50	—
н329	—	—	476 299,14	2 246 277,74	Картометрический метод	2,50	—
н330	—	—	476 318,89	2 246 059,42	Картометрический метод	2,50	—
н331	—	—	476 306,41	2 245 919,77	Картометрический метод	2,50	—
н332	—	—	476 332,99	2 245 924,86	Картометрический метод	2,50	—
н333	—	—	476 334,50	2 245 925,18	Картометрический метод	2,50	—
н334	—	—	476 380,57	2 245 933,97	Картометрический метод	2,50	—
н335	—	—	476 593,81	2 245 823,44	Картометрический метод	2,50	—
н336	—	—	476 631,20	2 245 804,80	Картометрический метод	2,50	—
н337	—	—	476 741,27	2 245 845,19	Картометрический метод	2,50	—

Раздел 3

Сведения о местоположении измененных (уточненных) границ объекта							
1	**2**	**3**	**4**	**5**	**6**	**7**	**8**
н338	—	—	476 845,43	2 245 868,31	Картометрический метод	2,50	—
н339	—	—	476 843,17	2 245 912,32	Картометрический метод	2,50	—
н340	—	—	476 838,49	2 246 026,46	Картометрический метод	2,50	—
н341	—	—	476 798,99	2 246 048,99	Картометрический метод	2,50	—
н342	—	—	476 691,37	2 246 137,67	Картометрический метод	2,50	—
н319	—	—	476 605,40	2 246 247,52	Картометрический метод	2,50	—
ЗУ1(9)							
н343	—	—	478 472,80	2 241 918,91	Картометрический метод	2,50	—
н344	—	—	478 448,03	2 241 917,58	Картометрический метод	2,50	—
н345	—	—	478 434,87	2 241 916,87	Картометрический метод	2,50	—
н346	—	—	478 417,22	2 241 915,92	Картометрический метод	2,50	—
н347	—	—	478 373,01	2 241 916,22	Картометрический метод	2,50	—
н348	—	—	478 284,78	2 241 916,81	Картометрический метод	2,50	—
н349	—	—	478 278,79	2 241 938,54	Картометрический метод	2,50	—
н350	—	—	478 268,61	2 242 006,53	Картометрический метод	2,50	—
н351	—	—	478 256,79	2 242 006,76	Картометрический метод	2,50	—
н352	—	—	478 191,81	2 242 010,71	Картометрический метод	2,50	—
н353	—	—	478 164,48	2 242 011,98	Картометрический метод	2,50	—
н354	—	—	478 170,36	2 241 948,14	Картометрический метод	2,50	—
н355	—	—	478 158,85	2 241 864,24	Картометрический метод	2,50	—
н356	—	—	478 130,19	2 241 781,68	Картометрический метод	2,50	—
н357	—	—	478 173,69	2 241 772,84	Картометрический метод	2,50	—
н358	—	—	478 184,51	2 241 770,98	Картометрический метод	2,50	—
н359	—	—	478 196,91	2 241 769,27	Картометрический метод	2,50	—
н360	—	—	478 206,80	2 241 770,26	Картометрический метод	2,50	—
н361	—	—	478 206,41	2 241 802,13	Картометрический метод	2,50	—
н362	—	—	478 230,38	2 241 804,74	Картометрический метод	2,50	—
н363	—	—	478 232,87	2 241 790,73	Картометрический метод	2,50	—
н364	—	—	478 233,52	2 241 783,06	Картометрический метод	2,50	—

Раздел 3

Сведения о местоположении измененных (уточненных) границ объекта							
1	**2**	**3**	**4**	**5**	**6**	**7**	**8**
н365	—	—	478 244,62	2 241 724,24	Картометрический метод	2,50	—
н366	—	—	478 268,57	2 241 731,07	Картометрический метод	2,50	—
н367	—	—	478 297,46	2 241 739,30	Картометрический метод	2,50	—
н368	—	—	478 312,98	2 241 674,66	Картометрический метод	2,50	—
н369	—	—	478 317,73	2 241 661,61	Картометрический метод	2,50	—
н370	—	—	478 340,31	2 241 599,56	Картометрический метод	2,50	—
н371	—	—	478 346,40	2 241 583,28	Картометрический метод	2,50	—
н372	—	—	478 358,45	2 241 547,68	Картометрический метод	2,50	—
н373	—	—	478 407,53	2 241 569,97	Картометрический метод	2,50	—
н374	—	—	478 413,56	2 241 572,09	Картометрический метод	2,50	—
н375	—	—	478 458,05	2 241 580,17	Картометрический метод	2,50	—
н376	—	—	478 558,15	2 241 613,64	Картометрический метод	2,50	—
н377	—	—	478 544,74	2 241 666,92	Картометрический метод	2,50	—
н378	—	—	478 534,96	2 241 696,44	Картометрический метод	2,50	—
н379	—	—	478 526,48	2 241 903,53	Картометрический метод	2,50	—
н380	—	—	478 525,70	2 241 909,47	Картометрический метод	2,50	—
н381	—	—	478 523,07	2 241 924,66	Картометрический метод	2,50	—
н343	—	—	478 472,80	2 241 918,91	Картометрический метод	2,50	—
ЗУ1(10)							
н382	—	—	478 459,39	2 242 712,79	Картометрический метод	2,50	—
н476	—	—	478 462,06	2 242 688,19	Картометрический метод	2,50	—
н475	—	—	478 462,86	2 242 684,13	Картометрический метод	2,50	—
н474	—	—	478 460,09	2 242 683,61	Картометрический метод	2,50	—
н473	—	—	478 460,52	2 242 681,53	Картометрический метод	2,50	—
н472	—	—	478 471,93	2 242 683,51	Картометрический метод	2,50	—
н471	—	—	478 475,42	2 242 667,91	Картометрический метод	2,50	—
н470	—	—	478 479,83	2 242 649,80	Картометрический метод	2,50	—
н469	—	—	478 444,00	2 242 641,75	Картометрический метод	2,50	—
н468	—	—	478 423,27	2 242 635,23	Картометрический метод	2,50	—

Раздел 3

Сведения о местоположении измененных (уточненных) границ объекта							
1	**2**	**3**	**4**	**5**	**6**	**7**	**8**
н467	—	—	478 442,40	2 242 574,97	Картометрический метод	2,50	—
н466	—	—	478 425,67	2 242 567,49	Картометрический метод	2,50	—
н465	—	—	478 422,69	2 242 566,97	Картометрический метод	2,50	—
н464	—	—	478 415,77	2 242 563,57	Картометрический метод	2,50	—
н463	—	—	478 414,21	2 242 562,74	Картометрический метод	2,50	—
н462	—	—	478 377,36	2 242 555,09	Картометрический метод	2,50	—
н461	—	—	478 374,60	2 242 554,38	Картометрический метод	2,50	—
н460	—	—	478 364,54	2 242 560,25	Картометрический метод	2,50	—
н459	—	—	478 331,66	2 242 552,66	Картометрический метод	2,50	—
н458	—	—	478 327,99	2 242 568,21	Картометрический метод	2,50	—
н457	—	—	478 322,48	2 242 590,78	Картометрический метод	2,50	—
н456	—	—	478 301,30	2 242 696,89	Картометрический метод	2,50	—
н455	—	—	478 254,14	2 242 685,95	Картометрический метод	2,50	—
н454	—	—	478 252,06	2 242 691,83	Картометрический метод	2,50	—
н453	—	—	478 248,99	2 242 700,54	Картометрический метод	2,50	—
н452	—	—	478 232,21	2 242 717,38	Картометрический метод	2,50	—
н451	—	—	478 228,04	2 242 722,13	Картометрический метод	2,50	—
н450	—	—	478 225,93	2 242 731,91	Картометрический метод	2,50	—
н449	—	—	478 233,45	2 242 734,25	Картометрический метод	2,50	—
н448	—	—	478 212,64	2 242 830,12	Картометрический метод	2,50	—
н447	—	—	478 157,39	2 242 819,10	Картометрический метод	2,50	—
н446	—	—	478 115,44	2 242 810,21	Картометрический метод	2,50	—
н445	—	—	478 102,87	2 242 811,80	Картометрический метод	2,50	—
н444	—	—	478 103,83	2 242 819,68	Картометрический метод	2,50	—
н443	—	—	478 046,52	2 242 868,47	Картометрический метод	2,50	—
н442	—	—	478 038,20	2 242 874,12	Картометрический метод	2,50	—
н441	—	—	478 029,55	2 242 879,29	Картометрический метод	2,50	—
н440	—	—	478 033,69	2 242 884,54	Картометрический метод	2,50	—
н439	—	—	478 039,71	2 242 888,17	Картометрический метод	2,50	—

Раздел 3

Сведения о местоположении измененных (уточненных) границ объекта							
1	**2**	**3**	**4**	**5**	**6**	**7**	**8**
н438	—	—	478 102,84	2 242 941,98	Картометрический метод	2,50	—
н437	—	—	478 108,03	2 242 948,00	Картометрический метод	2,50	—
н436	—	—	478 110,54	2 242 952,62	Картометрический метод	2,50	—
н435	—	—	478 103,53	2 242 973,92	Картометрический метод	2,50	—
н434	—	—	478 101,84	2 242 983,42	Картометрический метод	2,50	—
н433	—	—	478 091,64	2 243 005,07	Картометрический метод	2,50	—
н432	—	—	478 071,81	2 243 023,97	Картометрический метод	2,50	—
н431	—	—	478 069,39	2 243 026,35	Картометрический метод	2,50	—
н430	—	—	478 059,68	2 243 041,10	Картометрический метод	2,50	—
н429	—	—	478 051,64	2 243 052,83	Картометрический метод	2,50	—
н428	—	—	478 051,01	2 243 053,58	Картометрический метод	2,50	—
н427	—	—	478 047,68	2 243 057,52	Картометрический метод	2,50	—
н426	—	—	478 097,58	2 243 106,97	Картометрический метод	2,50	—
н425	—	—	478 107,38	2 243 111,76	Картометрический метод	2,50	—
н424	—	—	478 116,09	2 243 119,72	Картометрический метод	2,50	—
н423	—	—	478 122,59	2 243 126,26	Картометрический метод	2,50	—
н422	—	—	478 125,44	2 243 128,99	Картометрический метод	2,50	—
н421	—	—	478 135,13	2 243 140,03	Картометрический метод	2,50	—
н420	—	—	478 171,34	2 243 105,51	Картометрический метод	2,50	—
н419	—	—	478 179,86	2 243 097,10	Картометрический метод	2,50	—
н418	—	—	478 184,30	2 243 092,98	Картометрический метод	2,50	—
н417	—	—	478 186,48	2 243 090,96	Картометрический метод	2,50	—
н416	—	—	478 201,11	2 243 077,58	Картометрический метод	2,50	—
н415	—	—	478 213,43	2 243 059,61	Картометрический метод	2,50	—
н414	—	—	478 247,25	2 243 092,02	Картометрический метод	2,50	—
н413	—	—	478 271,11	2 243 071,60	Картометрический метод	2,50	—
н412	—	—	478 238,68	2 243 036,94	Картометрический метод	2,50	—
н411	—	—	478 232,35	2 243 021,56	Картометрический метод	2,50	—
н410	—	—	478 285,31	2 242 968,75	Картометрический метод	2,50	—

Раздел 3

Сведения о местоположении измененных (уточненных) границ объекта							
1	**2**	**3**	**4**	**5**	**6**	**7**	**8**
н409	—	—	478 332,28	2 242 938,37	Картометрический метод	2,50	—
н408	—	—	478 341,15	2 242 925,35	Картометрический метод	2,50	—
н407	—	—	478 344,57	2 242 919,03	Картометрический метод	2,50	—
н406	—	—	478 352,68	2 242 871,78	Картометрический метод	2,50	—
н405	—	—	478 387,21	2 242 876,35	Картометрический метод	2,50	—
н404	—	—	478 381,14	2 242 928,70	Картометрический метод	2,50	—
н403	—	—	478 378,10	2 242 954,18	Картометрический метод	2,50	—
н402	—	—	478 369,69	2 242 979,65	Картометрический метод	2,50	—
н401	—	—	478 358,47	2 242 999,28	Картометрический метод	2,50	—
н400	—	—	478 381,60	2 243 033,87	Картометрический метод	2,50	—
н399	—	—	478 424,37	2 243 080,85	Картометрический метод	2,50	—
н398	—	—	478 445,88	2 243 038,78	Картометрический метод	2,50	—
н397	—	—	478 448,03	2 243 011,15	Картометрический метод	2,50	—
н396	—	—	478 464,54	2 242 988,59	Картометрический метод	2,50	—
н395	—	—	478 461,90	2 242 974,79	Картометрический метод	2,50	—
н394	—	—	478 461,58	2 242 969,60	Картометрический метод	2,50	—
н393	—	—	478 461,17	2 242 940,86	Картометрический метод	2,50	—
н392	—	—	478 459,75	2 242 913,76	Картометрический метод	2,50	—
н391	—	—	478 460,38	2 242 907,79	Картометрический метод	2,50	—
н390	—	—	478 452,54	2 242 892,02	Картометрический метод	2,50	—
н389	—	—	478 453,90	2 242 867,18	Картометрический метод	2,50	—
н388	—	—	478 466,34	2 242 801,02	Картометрический метод	2,50	—
н387	—	—	478 464,91	2 242 798,55	Картометрический метод	2,50	—
н386	—	—	478 439,84	2 242 795,06	Картометрический метод	2,50	—
н385	—	—	478 451,25	2 242 741,56	Картометрический метод	2,50	—
н384	—	—	478 454,11	2 242 731,65	Картометрический метод	2,50	—
н383	—	—	478 457,67	2 242 719,35	Картометрический метод	2,50	—
н382	—	—	478 459,39	2 242 712,79	Картометрический метод	2,50	—
Внутренний контур 1 из 1							

Раздел 3

Сведения о местоположении измененных (уточненных) границ объекта							
1	**2**	**3**	**4**	**5**	**6**	**7**	**8**
н477	—	—	478 139,23	2 242 872,93	Картометрический метод	2,50	—
н478	—	—	478 143,98	2 242 874,10	Картометрический метод	2,50	—
н479	—	—	478 149,84	2 242 875,03	Картометрический метод	2,50	—
н480	—	—	478 150,92	2 242 871,13	Картометрический метод	2,50	—
н481	—	—	478 159,14	2 242 872,73	Картометрический метод	2,50	—
н482	—	—	478 163,46	2 242 873,57	Картометрический метод	2,50	—
н483	—	—	478 166,14	2 242 874,07	Картометрический метод	2,50	—
н484	—	—	478 169,25	2 242 860,42	Картометрический метод	2,50	—
н485	—	—	478 172,64	2 242 845,55	Картометрический метод	2,50	—
н486	—	—	478 163,86	2 242 843,54	Картометрический метод	2,50	—
н487	—	—	478 151,65	2 242 841,27	Картометрический метод	2,50	—
н488	—	—	478 152,53	2 242 837,37	Картометрический метод	2,50	—
н489	—	—	478 130,48	2 242 832,37	Картометрический метод	2,50	—
н490	—	—	478 126,65	2 242 831,83	Картометрический метод	2,50	—
н491	—	—	478 125,51	2 242 836,88	Картометрический метод	2,50	—
н492	—	—	478 122,72	2 242 849,22	Картометрический метод	2,50	—
н493	—	—	478 120,48	2 242 859,15	Картометрический метод	2,50	—
н494	—	—	478 118,80	2 242 867,90	Картометрический метод	2,50	—
н477	—	—	478 139,23	2 242 872,93	Картометрический метод	2,50	—
ЗУ1(11)							
н495	—	—	479 284,17	2 243 017,73	Картометрический метод	2,50	—
н496	—	—	479 256,75	2 243 088,58	Картометрический метод	2,50	—
н497	—	—	479 307,24	2 243 119,40	Картометрический метод	2,50	—
н498	—	—	479 333,00	2 243 132,26	Картометрический метод	2,50	—
н499	—	—	479 370,12	2 243 160,09	Картометрический метод	2,50	—
н500	—	—	479 464,66	2 243 213,35	Картометрический метод	2,50	—
н501	—	—	479 404,13	2 243 296,08	Картометрический метод	2,50	—
н502	—	—	479 367,91	2 243 334,88	Картометрический метод	2,50	—
н503	—	—	479 325,72	2 243 299,82	Картометрический метод	2,50	—

Раздел 3

Сведения о местоположении измененных (уточненных) границ объекта							
1	**2**	**3**	**4**	**5**	**6**	**7**	**8**
н504	—	—	479 225,24	2 243 206,98	Картометрический метод	2,50	—
н505	—	—	479 203,69	2 243 189,49	Картометрический метод	2,50	—
н506	—	—	479 190,61	2 243 174,85	Картометрический метод	2,50	—
н507	—	—	479 197,71	2 243 166,11	Картометрический метод	2,50	—
н508	—	—	479 210,84	2 243 150,94	Картометрический метод	2,50	—
н509	—	—	479 214,07	2 243 145,38	Картометрический метод	2,50	—
н510	—	—	479 219,38	2 243 139,24	Картометрический метод	2,50	—
н511	—	—	479 227,96	2 243 128,48	Картометрический метод	2,50	—
н512	—	—	479 233,48	2 243 121,87	Картометрический метод	2,50	—
н513	—	—	479 216,35	2 243 108,87	Картометрический метод	2,50	—
н514	—	—	479 196,96	2 243 086,24	Картометрический метод	2,50	—
н515	—	—	479 135,65	2 243 045,99	Картометрический метод	2,50	—
н516	—	—	479 120,12	2 243 034,28	Картометрический метод	2,50	—
н517	—	—	479 110,86	2 243 026,99	Картометрический метод	2,50	—
н518	—	—	479 094,29	2 243 015,69	Картометрический метод	2,50	—
н519	—	—	479 119,97	2 242 983,68	Картометрический метод	2,50	—
н520	—	—	479 123,04	2 242 980,52	Картометрический метод	2,50	—
н521	—	—	479 159,40	2 242 932,08	Картометрический метод	2,50	—
н522	—	—	479 126,74	2 242 893,16	Картометрический метод	2,50	—
н523	—	—	479 203,72	2 242 815,87	Картометрический метод	2,50	—
н524	—	—	479 227,66	2 242 792,73	Картометрический метод	2,50	—
н525	—	—	479 233,19	2 242 794,84	Картометрический метод	2,50	—
н526	—	—	479 237,37	2 242 797,57	Картометрический метод	2,50	—
н527	—	—	479 241,33	2 242 800,03	Картометрический метод	2,50	—
н528	—	—	479 245,60	2 242 802,82	Картометрический метод	2,50	—
н529	—	—	479 292,13	2 242 826,30	Картометрический метод	2,50	—
н530	—	—	479 237,53	2 242 909,68	Картометрический метод	2,50	—
н531	—	—	479 212,29	2 242 947,60	Картометрический метод	2,50	—
н532	—	—	479 282,46	2 242 997,01	Картометрический метод	2,50	—

Раздел 3

Сведения о местоположении измененных (уточненных) границ объекта							
1	**2**	**3**	**4**	**5**	**6**	**7**	**8**
н533	—	—	479 290,61	2 243 002,61	Картометрический метод	2,50	—
н495	—	—	479 284,17	2 243 017,73	Картометрический метод	2,50	—
ЗУ1(12)							
н534	—	—	479 577,97	2 246 507,71	Картометрический метод	2,50	—
н535	—	—	479 598,20	2 246 525,45	Картометрический метод	2,50	—
н536	—	—	479 509,31	2 246 608,82	Картометрический метод	2,50	—
н537	—	—	479 510,08	2 246 609,19	Картометрический метод	2,50	—
н538	—	—	479 496,57	2 246 622,24	Картометрический метод	2,50	—
н539	—	—	479 491,73	2 246 626,95	Картометрический метод	2,50	—
н540	—	—	479 487,36	2 246 631,04	Картометрический метод	2,50	—
н541	—	—	479 498,35	2 246 642,75	Картометрический метод	2,50	—
н542	—	—	479 489,32	2 246 652,12	Картометрический метод	2,50	—
н543	—	—	479 488,90	2 246 652,55	Картометрический метод	2,50	—
н544	—	—	479 571,05	2 246 728,93	Картометрический метод	2,50	—
н545	—	—	479 566,33	2 246 744,21	Картометрический метод	2,50	—
н546	—	—	479 544,34	2 246 771,62	Картометрический метод	2,50	—
н547	—	—	479 535,28	2 246 778,10	Картометрический метод	2,50	—
н548	—	—	479 519,58	2 246 787,82	Картометрический метод	2,50	—
н549	—	—	479 473,72	2 246 816,49	Картометрический метод	2,50	—
н550	—	—	479 430,99	2 246 845,82	Картометрический метод	2,50	—
н551	—	—	479 414,37	2 246 854,05	Картометрический метод	2,50	—
н552	—	—	479 401,25	2 246 860,56	Картометрический метод	2,50	—
н553	—	—	479 391,71	2 246 865,29	Картометрический метод	2,50	—
н554	—	—	479 392,81	2 246 866,41	Картометрический метод	2,50	—
н555	—	—	479 390,12	2 246 867,72	Картометрический метод	2,50	—
н556	—	—	479 389,56	2 246 868,00	Картометрический метод	2,50	—
н557	—	—	479 386,38	2 246 869,54	Картометрический метод	2,50	—
н558	—	—	479 375,88	2 246 874,65	Картометрический метод	2,50	—
н559	—	—	479 365,71	2 246 880,31	Картометрический метод	2,50	—

Раздел 3

Сведения о местоположении измененных (уточненных) границ объекта							
1	**2**	**3**	**4**	**5**	**6**	**7**	**8**
н560	—	—	479 362,00	2 246 874,05	Картометрический метод	2,50	—
н561	—	—	479 351,21	2 246 880,42	Картометрический метод	2,50	—
н562	—	—	479 344,50	2 246 867,46	Картометрический метод	2,50	—
н563	—	—	479 340,68	2 246 868,94	Картометрический метод	2,50	—
н564	—	—	479 335,52	2 246 860,15	Картометрический метод	2,50	—
н565	—	—	479 331,40	2 246 854,77	Картометрический метод	2,50	—
н566	—	—	479 327,99	2 246 848,00	Картометрический метод	2,50	—
н567	—	—	479 312,93	2 246 853,76	Картометрический метод	2,50	—
н568	—	—	479 307,03	2 246 855,61	Картометрический метод	2,50	—
н569	—	—	479 301,05	2 246 857,58	Картометрический метод	2,50	—
н570	—	—	479 292,89	2 246 860,06	Картометрический метод	2,50	—
н571	—	—	479 265,59	2 246 827,84	Картометрический метод	2,50	—
н572	—	—	479 255,45	2 246 817,01	Картометрический метод	2,50	—
н573	—	—	479 243,87	2 246 823,49	Картометрический метод	2,50	—
н574	—	—	479 228,11	2 246 832,31	Картометрический метод	2,50	—
н575	—	—	479 209,20	2 246 836,54	Картометрический метод	2,50	—
н576	—	—	479 189,54	2 246 837,07	Картометрический метод	2,50	—
н577	—	—	479 165,10	2 246 836,28	Картометрический метод	2,50	—
н578	—	—	479 134,29	2 246 826,71	Картометрический метод	2,50	—
н579	—	—	479 122,07	2 246 820,07	Картометрический метод	2,50	—
н580	—	—	479 104,63	2 246 804,41	Картометрический метод	2,50	—
н581	—	—	479 097,50	2 246 759,74	Картометрический метод	2,50	—
н582	—	—	479 124,94	2 246 752,11	Картометрический метод	2,50	—
н583	—	—	479 129,58	2 246 750,82	Картометрический метод	2,50	—
н584	—	—	479 151,42	2 246 747,01	Картометрический метод	2,50	—
н585	—	—	479 151,32	2 246 746,46	Картометрический метод	2,50	—
н586	—	—	479 156,68	2 246 745,47	Картометрический метод	2,50	—
н587	—	—	479 156,79	2 246 746,06	Картометрический метод	2,50	—
н588	—	—	479 159,47	2 246 745,59	Картометрический метод	2,50	—

Раздел 3

Сведения о местоположении измененных (уточненных) границ объекта							
1	**2**	**3**	**4**	**5**	**6**	**7**	**8**
н589	—	—	479 189,75	2 246 729,90	Картометрический метод	2,50	—
н590	—	—	479 215,63	2 246 698,69	Картометрический метод	2,50	—
н591	—	—	479 217,96	2 246 678,32	Картометрический метод	2,50	—
н592	—	—	479 208,56	2 246 633,70	Картометрический метод	2,50	—
н593	—	—	479 201,21	2 246 598,55	Картометрический метод	2,50	—
н594	—	—	479 187,09	2 246 534,36	Картометрический метод	2,50	—
н595	—	—	479 132,99	2 246 546,15	Картометрический метод	2,50	—
н596	—	—	479 095,16	2 246 551,73	Картометрический метод	2,50	—
н597	—	—	479 064,18	2 246 552,28	Картометрический метод	2,50	—
н598	—	—	479 061,66	2 246 532,55	Картометрический метод	2,50	—
н599	—	—	479 045,85	2 246 438,24	Картометрический метод	2,50	—
н600	—	—	479 027,65	2 246 323,15	Картометрический метод	2,50	—
н601	—	—	479 022,60	2 246 292,41	Картометрический метод	2,50	—
н602	—	—	479 079,93	2 246 278,30	Картометрический метод	2,50	—
н603	—	—	479 070,25	2 246 213,78	Картометрический метод	2,50	—
н604	—	—	479 076,46	2 246 206,47	Картометрический метод	2,50	—
н605	—	—	479 132,53	2 246 197,33	Картометрический метод	2,50	—
н606	—	—	479 134,72	2 246 187,27	Картометрический метод	2,50	—
н607	—	—	479 142,05	2 246 178,10	Картометрический метод	2,50	—
н608	—	—	479 147,27	2 246 173,43	Картометрический метод	2,50	—
н609	—	—	479 155,63	2 246 167,93	Картометрический метод	2,50	—
н610	—	—	479 160,92	2 246 162,20	Картометрический метод	2,50	—
н611	—	—	479 161,19	2 246 161,49	Картометрический метод	2,50	—
н612	—	—	479 165,84	2 246 158,04	Картометрический метод	2,50	—
н613	—	—	479 168,79	2 246 161,36	Картометрический метод	2,50	—
н614	—	—	479 169,27	2 246 161,89	Картометрический метод	2,50	—
н615	—	—	479 169,99	2 246 161,24	Картометрический метод	2,50	—
н616	—	—	479 173,83	2 246 165,46	Картометрический метод	2,50	—
н617	—	—	479 174,91	2 246 166,33	Картометрический метод	2,50	—

Раздел 3

Сведения о местоположении измененных (уточненных) границ объекта							
1	**2**	**3**	**4**	**5**	**6**	**7**	**8**
н618	—	—	479 192,55	2 246 182,61	Картометрический метод	2,50	—
н619	—	—	479 197,27	2 246 187,47	Картометрический метод	2,50	—
н620	—	—	479 201,68	2 246 192,07	Картометрический метод	2,50	—
н621	—	—	479 206,09	2 246 196,66	Картометрический метод	2,50	—
н622	—	—	479 206,69	2 246 197,29	Картометрический метод	2,50	—
н623	—	—	479 206,88	2 246 197,13	Картометрический метод	2,50	—
н624	—	—	479 210,86	2 246 201,50	Картометрический метод	2,50	—
н625	—	—	479 210,80	2 246 201,57	Картометрический метод	2,50	—
н626	—	—	479 212,67	2 246 203,51	Картометрический метод	2,50	—
н627	—	—	479 218,98	2 246 197,32	Картометрический метод	2,50	—
н628	—	—	479 222,56	2 246 193,81	Картометрический метод	2,50	—
н629	—	—	479 222,69	2 246 192,73	Картометрический метод	2,50	—
н630	—	—	479 227,59	2 246 187,94	Картометрический метод	2,50	—
н631	—	—	479 235,78	2 246 179,90	Картометрический метод	2,50	—
н632	—	—	479 236,63	2 246 179,24	Картометрический метод	2,50	—
н633	—	—	479 237,35	2 246 179,94	Картометрический метод	2,50	—
н634	—	—	479 242,25	2 246 174,94	Картометрический метод	2,50	—
н635	—	—	479 242,20	2 246 174,89	Картометрический метод	2,50	—
н636	—	—	479 249,16	2 246 169,45	Картометрический метод	2,50	—
н637	—	—	479 263,33	2 246 153,95	Картометрический метод	2,50	—
н638	—	—	479 268,13	2 246 147,08	Картометрический метод	2,50	—
н639	—	—	479 375,14	2 246 254,98	Картометрический метод	2,50	—
н640	—	—	479 537,13	2 246 414,25	Картометрический метод	2,50	—
н641	—	—	479 548,23	2 246 425,05	Картометрический метод	2,50	—
н642	—	—	479 578,35	2 246 454,37	Картометрический метод	2,50	—
н643	—	—	479 564,14	2 246 469,96	Картометрический метод	2,50	—
н644	—	—	479 562,83	2 246 471,34	Картометрический метод	2,50	—
н645	—	—	479 551,83	2 246 482,96	Картометрический метод	2,50	—
н646	—	—	479 564,17	2 246 494,64	Картометрический метод	2,50	—

Раздел 3

Сведения о местоположении измененных (уточненных) границ объекта							
1	**2**	**3**	**4**	**5**	**6**	**7**	**8**
н647	—	—	479 567,08	2 246 497,39	Картометрический метод	2,50	—
н648	—	—	479 577,25	2 246 507,02	Картометрический метод	2,50	—
н534	—	—	479 577,97	2 246 507,71	Картометрический метод	2,50	—
ЗУ1(13)							
н649	—	—	479 288,98	2 243 510,09	Картометрический метод	2,50	—
н650	—	—	479 334,94	2 243 555,39	Картометрический метод	2,50	—
н651	—	—	479 346,84	2 243 543,25	Картометрический метод	2,50	—
н652	—	—	479 384,62	2 243 583,65	Картометрический метод	2,50	—
н653	—	—	479 406,72	2 243 607,28	Картометрический метод	2,50	—
н654	—	—	479 413,10	2 243 601,86	Картометрический метод	2,50	—
н655	—	—	479 421,43	2 243 608,97	Картометрический метод	2,50	—
н656	—	—	479 471,47	2 243 677,62	Картометрический метод	2,50	—
н657	—	—	479 486,03	2 243 674,93	Картометрический метод	2,50	—
н658	—	—	479 514,28	2 243 669,87	Картометрический метод	2,50	—
н659	—	—	479 524,99	2 243 667,57	Картометрический метод	2,50	—
н660	—	—	479 576,18	2 243 617,32	Картометрический метод	2,50	—
н661	—	—	479 583,44	2 243 610,81	Картометрический метод	2,50	—
н662	—	—	479 626,06	2 243 572,60	Картометрический метод	2,50	—
н663	—	—	479 653,28	2 243 613,40	Картометрический метод	2,50	—
н664	—	—	479 676,37	2 243 688,46	Картометрический метод	2,50	—
н665	—	—	479 701,22	2 243 677,55	Картометрический метод	2,50	—
н666	—	—	479 729,26	2 243 750,57	Картометрический метод	2,50	—
н667	—	—	479 708,02	2 243 758,34	Картометрический метод	2,50	—
н668	—	—	479 714,85	2 243 772,22	Картометрический метод	2,50	—
н669	—	—	479 753,61	2 243 864,41	Картометрический метод	2,50	—
н670	—	—	479 740,39	2 243 869,92	Картометрический метод	2,50	—
н671	—	—	479 758,31	2 243 912,66	Картометрический метод	2,50	—
н672	—	—	479 776,23	2 243 955,40	Картометрический метод	2,50	—
н673	—	—	479 721,14	2 243 977,36	Картометрический метод	2,50	—

Раздел 3

Сведения о местоположении измененных (уточненных) границ объекта							
1	**2**	**3**	**4**	**5**	**6**	**7**	**8**
н674	—	—	479 739,77	2 244 030,12	Картометрический метод	2,50	—
н675	—	—	479 734,95	2 244 034,70	Картометрический метод	2,50	—
н676	—	—	479 673,50	2 243 869,94	Картометрический метод	2,50	—
н677	—	—	479 593,49	2 243 943,21	Картометрический метод	2,50	—
н678	—	—	479 583,80	2 243 929,25	Картометрический метод	2,50	—
н679	—	—	479 578,94	2 243 920,16	Картометрический метод	2,50	—
н680	—	—	479 464,70	2 243 794,26	Картометрический метод	2,50	—
н681	—	—	479 418,22	2 243 743,85	Картометрический метод	2,50	—
н682	—	—	479 349,34	2 243 806,88	Картометрический метод	2,50	—
н683	—	—	479 324,80	2 243 805,70	Картометрический метод	2,50	—
н684	—	—	479 226,70	2 243 699,10	Картометрический метод	2,50	—
н685	—	—	479 226,08	2 243 698,43	Картометрический метод	2,50	—
н686	—	—	479 106,94	2 243 604,47	Картометрический метод	2,50	—
н687	—	—	478 950,01	2 243 734,18	Картометрический метод	2,50	—
н688	—	—	478 916,41	2 243 755,20	Картометрический метод	2,50	—
н689	—	—	478 903,94	2 243 730,89	Картометрический метод	2,50	—
н690	—	—	478 903,19	2 243 730,26	Картометрический метод	2,50	—
н691	—	—	478 888,67	2 243 713,08	Картометрический метод	2,50	—
н692	—	—	478 884,29	2 243 707,46	Картометрический метод	2,50	—
н693	—	—	478 935,78	2 243 657,33	Картометрический метод	2,50	—
н694	—	—	478 960,24	2 243 643,92	Картометрический метод	2,50	—
н695	—	—	479 024,82	2 243 583,01	Картометрический метод	2,50	—
н696	—	—	479 060,01	2 243 547,93	Картометрический метод	2,50	—
н697	—	—	479 180,36	2 243 440,19	Картометрический метод	2,50	—
н698	—	—	479 183,15	2 243 457,47	Картометрический метод	2,50	—
н699	—	—	479 189,85	2 243 464,89	Картометрический метод	2,50	—
н700	—	—	479 213,83	2 243 488,71	Картометрический метод	2,50	—
н701	—	—	479 222,46	2 243 498,23	Картометрический метод	2,50	—
н702	—	—	479 232,77	2 243 510,43	Картометрический метод	2,50	—

Раздел 3

Сведения о местоположении измененных (уточненных) границ объекта							
1	**2**	**3**	**4**	**5**	**6**	**7**	**8**
н703	—	—	479 235,84	2 243 494,16	Картометрический метод	2,50	—
н704	—	—	479 289,38	2 243 428,07	Картометрический метод	2,50	—
н705	—	—	479 296,78	2 243 434,29	Картометрический метод	2,50	—
н706	—	—	479 310,40	2 243 468,95	Картометрический метод	2,50	—
н707	—	—	479 324,09	2 243 475,97	Картометрический метод	2,50	—
н649	—	—	479 288,98	2 243 510,09	Картометрический метод	2,50	—
3. Сведения о характерных точках части (частей) границы объекта							
1	**2**	**3**	**4**	**5**	**6**	**7**	**8**
—	—	—	—	—	—	—	—

ГРАФИЧЕСКОЕ ОПИСАНИЕ
местоположения границ населенных пунктов, территориальных зон, особо охраняемых природных территорий, зон с особыми условиями использования территории

1.3 Зона застройки среднеэтажными жилыми домами

(наименование объекта, местоположение границ которого описано (далее - объект)

Раздел 1

Сведения об объекте		
№ п/п	**Характеристики объекта**	**Описание характеристик**
1	**2**	**3**
1	Местоположение объекта	Рязанская область, Касимовский муниципальный округ, город Касимов.
2	Площадь объекта ± величина погрешности определения площади (Р ± ΔР)	832 149 м²
3	Иные характеристики объекта	Вид объекта реестра границ: Территориальная зона Реестровый номер: 62:00-7.5 Номер кадастрового района: 62:00 Наименование объекта: 1.3 Зона застройки среднеэтажными жилыми домами Вид или наименование зоны (территории) по документу: 1.3 Зона застройки среднеэтажными жилыми домами Вид зоны: Жилая зона Номер: - Наименование органа, принявшего решение об установлении зоны (создании территории): Главное управление архитектуры и градостроительства Рязанской области

Раздел 3

Сведения о местоположении измененных (уточненных) границ объекта							
1. Система координат МСК-62, зона 2							
2. Сведения о характерных точках границ объекта							
Обозначение характерных точек границы	**Существующие координаты, м**		**Измененные (уточненные) координаты, м**		**Метод определения координат характерной точки**	**Средняя квадратическая погрешность положения характерной точки (Mt), м**	**Описание обозначения точки на местности (при наличии)**
	X	**Y**	**X**	**Y**			
1	**2**	**3**	**4**	**5**	**6**	**7**	**8**
62:00-7.5							
1	478 290,74	2 245 343,92	—	—	—	—	—
2	478 285,64	2 245 348,37	—	—	—	—	—
3	478 281,11	2 245 352,46	—	—	—	—	—
4	478 253,41	2 245 377,74	—	—	—	—	—
5	478 262,31	2 245 387,96	—	—	—	—	—
6	478 271,62	2 245 398,07	—	—	—	—	—
7	478 279,41	2 245 406,75	—	—	—	—	—
8	478 288,04	2 245 416,20	—	—	—	—	—
9	478 306,78	2 245 447,21	—	—	—	—	—
10	478 382,93	2 245 531,68	—	—	—	—	—
11	478 370,30	2 245 541,44	—	—	—	—	—
12	478 377,79	2 245 549,92	—	—	—	—	—
13	478 382,15	2 245 554,86	—	—	—	—	—
14	478 419,53	2 245 597,23	—	—	—	—	—
15	478 433,93	2 245 614,31	—	—	—	—	—
16	478 414,62	2 245 633,84	—	—	—	—	—
17	478 485,42	2 245 714,63	—	—	—	—	—
18	478 488,29	2 245 717,89	—	—	—	—	—
19	478 491,33	2 245 714,20	—	—	—	—	—
20	478 494,52	2 245 713,96	—	—	—	—	—
21	478 515,77	2 245 694,90	—	—	—	—	—
22	478 534,33	2 245 715,69	—	—	—	—	—
23	478 544,15	2 245 706,92	—	—	—	—	—
24	478 581,23	2 245 748,45	—	—	—	—	—
25	478 586,56	2 245 755,66	—	—	—	—	—
26	478 554,91	2 245 795,53	—	—	—	—	—
27	478 508,56	2 245 851,98	—	—	—	—	—
28	478 451,30	2 245 903,40	—	—	—	—	—
29	478 328,69	2 245 999,02	—	—	—	—	—
30	478 279,92	2 246 039,64	—	—	—	—	—
31	478 272,27	2 246 057,64	—	—	—	—	—
32	478 256,09	2 246 065,32	—	—	—	—	—
33	478 280,16	2 246 093,89	—	—	—	—	—
34	478 293,05	2 246 109,19	—	—	—	—	—
35	478 300,21	2 246 114,96	—	—	—	—	—
36	478 276,10	2 246 133,54	—	—	—	—	—
37	478 274,86	2 246 134,49	—	—	—	—	—
38	478 243,61	2 246 095,45	—	—	—	—	—
39	478 234,96	2 246 080,96	—	—	—	—	—
40	478 216,50	2 246 057,77	—	—	—	—	—
41	478 200,26	2 246 049,73	—	—	—	—	—
42	478 197,80	2 246 046,83	—	—	—	—	—
43	478 190,72	2 246 038,55	—	—	—	—	—
44	478 189,31	2 246 036,95	—	—	—	—	—
45	478 188,82	2 246 035,87	—	—	—	—	—
46	478 184,75	2 246 031,39	—	—	—	—	—

Раздел 3

Сведения о местоположении измененных (уточненных) границ объекта							
1	**2**	**3**	**4**	**5**	**6**	**7**	**8**
47	478 181,22	2 246 027,14	—	—	—	—	—
48	478 173,92	2 246 018,23	—	—	—	—	—
49	478 166,69	2 246 009,46	—	—	—	—	—
50	478 161,20	2 246 002,98	—	—	—	—	—
51	478 156,28	2 245 996,97	—	—	—	—	—
52	478 150,51	2 245 989,90	—	—	—	—	—
53	478 144,70	2 245 982,85	—	—	—	—	—
54	478 141,10	2 245 978,49	—	—	—	—	—
55	478 137,92	2 245 974,49	—	—	—	—	—
56	478 126,70	2 245 961,89	—	—	—	—	—
57	478 122,25	2 245 957,07	—	—	—	—	—
58	478 116,44	2 245 949,64	—	—	—	—	—
59	478 111,68	2 245 944,02	—	—	—	—	—
60	478 107,00	2 245 938,25	—	—	—	—	—
61	478 103,48	2 245 933,86	—	—	—	—	—
62	478 100,05	2 245 929,75	—	—	—	—	—
63	478 095,33	2 245 924,06	—	—	—	—	—
64	478 090,65	2 245 918,48	—	—	—	—	—
65	478 087,47	2 245 914,72	—	—	—	—	—
66	478 064,17	2 245 884,04	—	—	—	—	—
67	478 080,09	2 245 870,49	—	—	—	—	—
68	478 095,05	2 245 857,52	—	—	—	—	—
69	478 101,06	2 245 853,37	—	—	—	—	—
70	478 001,35	2 245 743,59	—	—	—	—	—
71	477 985,83	2 245 757,85	—	—	—	—	—
72	477 911,02	2 245 675,81	—	—	—	—	—
73	477 908,07	2 245 674,86	—	—	—	—	—
74	477 888,25	2 245 652,24	—	—	—	—	—
75	477 868,43	2 245 630,55	—	—	—	—	—
76	477 860,56	2 245 620,06	—	—	—	—	—
77	477 893,29	2 245 588,01	—	—	—	—	—
78	477 889,51	2 245 583,73	—	—	—	—	—
79	477 869,55	2 245 558,92	—	—	—	—	—
80	477 874,87	2 245 555,35	—	—	—	—	—
81	477 868,12	2 245 542,54	—	—	—	—	—
82	477 895,76	2 245 510,32	—	—	—	—	—
83	477 896,24	2 245 511,00	—	—	—	—	—
84	477 907,00	2 245 503,90	—	—	—	—	—
85	477 905,56	2 245 501,72	—	—	—	—	—
86	477 910,80	2 245 498,09	—	—	—	—	—
87	477 915,74	2 245 494,68	—	—	—	—	—
88	477 914,90	2 245 493,45	—	—	—	—	—
89	477 917,84	2 245 490,69	—	—	—	—	—
90	477 920,77	2 245 487,93	—	—	—	—	—
91	477 923,70	2 245 485,17	—	—	—	—	—
92	477 923,31	2 245 484,73	—	—	—	—	—
93	477 927,72	2 245 480,65	—	—	—	—	—
94	477 933,13	2 245 475,71	—	—	—	—	—
95	477 938,33	2 245 470,88	—	—	—	—	—
96	477 943,35	2 245 466,28	—	—	—	—	—
97	477 947,13	2 245 462,77	—	—	—	—	—
98	477 946,04	2 245 461,83	—	—	—	—	—
99	477 950,62	2 245 458,99	—	—	—	—	—
100	477 950,93	2 245 459,49	—	—	—	—	—
101	477 956,95	2 245 455,66	—	—	—	—	—

Раздел 3

Сведения о местоположении измененных (уточненных) границ объекта							
1	**2**	**3**	**4**	**5**	**6**	**7**	**8**
102	477 956,59	2 245 455,07	—	—	—	—	—
103	477 969,41	2 245 446,64	—	—	—	—	—
104	477 974,50	2 245 443,47	—	—	—	—	—
105	477 979,86	2 245 440,13	—	—	—	—	—
106	477 986,51	2 245 436,16	—	—	—	—	—
107	477 983,73	2 245 431,24	—	—	—	—	—
108	477 983,66	2 245 424,01	—	—	—	—	—
109	477 987,48	2 245 422,13	—	—	—	—	—
110	477 987,73	2 245 422,64	—	—	—	—	—
111	477 991,78	2 245 420,68	—	—	—	—	—
112	477 991,53	2 245 420,17	—	—	—	—	—
113	477 991,68	2 245 420,10	—	—	—	—	—
114	477 995,69	2 245 418,16	—	—	—	—	—
115	477 999,80	2 245 416,09	—	—	—	—	—
116	478 003,90	2 245 414,02	—	—	—	—	—
117	478 013,09	2 245 409,41	—	—	—	—	—
118	478 017,22	2 245 407,30	—	—	—	—	—
119	478 022,77	2 245 404,51	—	—	—	—	—
120	478 056,99	2 245 389,51	—	—	—	—	—
121	478 057,43	2 245 381,48	—	—	—	—	—
122	478 125,69	2 245 320,31	—	—	—	—	—
123	478 203,69	2 245 249,95	—	—	—	—	—
1	478 290,74	2 245 343,92	—	—	—	—	—
ЗУ1(1)							
н1	—	—	479 391,14	2 241 860,56	Картометрический метод	2,50	—
н2	—	—	479 440,73	2 241 910,19	Картометрический метод	2,50	—
н3	—	—	479 473,62	2 241 943,12	Картометрический метод	2,50	—
н4	—	—	479 493,62	2 241 965,10	Картометрический метод	2,50	—
н5	—	—	479 497,30	2 241 967,02	Картометрический метод	2,50	—
н6	—	—	479 492,18	2 241 974,94	Картометрический метод	2,50	—
н7	—	—	479 487,50	2 242 000,76	Картометрический метод	2,50	—
н8	—	—	479 523,55	2 242 144,96	Картометрический метод	2,50	—
н9	—	—	479 531,71	2 242 207,08	Картометрический метод	2,50	—
н10	—	—	479 535,63	2 242 419,28	Картометрический метод	2,50	—
н11	—	—	479 541,26	2 242 434,28	Картометрический метод	2,50	—
н12	—	—	479 541,52	2 242 437,47	Картометрический метод	2,50	—
н13	—	—	479 444,34	2 242 453,30	Картометрический метод	2,50	—
н14	—	—	479 432,04	2 242 452,09	Картометрический метод	2,50	—
н15	—	—	479 428,89	2 242 426,08	Картометрический метод	2,50	—
н16	—	—	479 404,23	2 242 320,77	Картометрический метод	2,50	—

Раздел 3

Сведения о местоположении измененных (уточненных) границ объекта							
1	**2**	**3**	**4**	**5**	**6**	**7**	**8**
н17	—	—	479 378,65	2 242 211,55	Картометрический метод	2,50	—
н18	—	—	479 326,58	2 242 203,38	Картометрический метод	2,50	—
н19	—	—	479 283,04	2 242 206,72	Картометрический метод	2,50	—
н20	—	—	479 282,71	2 242 206,51	Картометрический метод	2,50	—
н21	—	—	479 264,70	2 242 207,87	Картометрический метод	2,50	—
н22	—	—	479 262,79	2 242 193,67	Картометрический метод	2,50	—
н23	—	—	479 262,19	2 242 193,28	Картометрический метод	2,50	—
н24	—	—	479 257,85	2 242 156,86	Картометрический метод	2,50	—
н25	—	—	479 220,13	2 242 124,03	Картометрический метод	2,50	—
н26	—	—	479 182,42	2 242 091,19	Картометрический метод	2,50	—
н27	—	—	479 144,73	2 242 058,35	Картометрический метод	2,50	—
н28	—	—	479 131,80	2 242 036,26	Картометрический метод	2,50	—
н29	—	—	479 192,45	2 241 972,36	Картометрический метод	2,50	—
н30	—	—	479 237,78	2 241 930,60	Картометрический метод	2,50	—
н31	—	—	479 376,28	2 241 845,68	Картометрический метод	2,50	—
н1	—	—	479 391,14	2 241 860,56	Картометрический метод	2,50	—
ЗУ1(2)							
н32	—	—	476 146,24	2 241 247,51	Картометрический метод	2,50	—
н69	—	—	476 144,12	2 241 245,84	Картометрический метод	2,50	—
н68	—	—	476 154,81	2 241 233,54	Картометрический метод	2,50	—
н67	—	—	476 041,15	2 241 140,78	Картометрический метод	2,50	—
н66	—	—	475 948,80	2 241 223,32	Картометрический метод	2,50	—
н65	—	—	475 934,67	2 241 232,83	Картометрический метод	2,50	—
н64	—	—	475 929,79	2 241 220,95	Картометрический метод	2,50	—
н63	—	—	475 921,02	2 241 209,89	Картометрический метод	2,50	—
н62	—	—	475 915,40	2 241 204,35	Картометрический метод	2,50	—
н61	—	—	475 908,12	2 241 194,81	Картометрический метод	2,50	—
н60	—	—	475 917,66	2 241 187,54	Картометрический метод	2,50	—
н59	—	—	475 923,33	2 241 183,22	Картометрический метод	2,50	—

Раздел 3

Сведения о местоположении измененных (уточненных) границ объекта							
1	**2**	**3**	**4**	**5**	**6**	**7**	**8**
н58	—	—	475 899,95	2 241 152,30	Картометрический метод	2,50	—
н57	—	—	475 870,65	2 241 106,42	Картометрический метод	2,50	—
н56	—	—	475 842,62	2 241 126,00	Картометрический метод	2,50	—
н55	—	—	475 697,71	2 241 215,80	Картометрический метод	2,50	—
н54	—	—	475 779,04	2 241 337,56	Картометрический метод	2,50	—
н53	—	—	475 621,58	2 241 439,93	Картометрический метод	2,50	—
н52	—	—	475 612,93	2 241 451,38	Картометрический метод	2,50	—
н51	—	—	475 588,51	2 241 455,75	Картометрический метод	2,50	—
н50	—	—	475 656,39	2 241 555,95	Картометрический метод	2,50	—
н49	—	—	475 672,18	2 241 608,74	Картометрический метод	2,50	—
н48	—	—	475 709,12	2 241 645,98	Картометрический метод	2,50	—
н47	—	—	475 754,78	2 241 616,61	Картометрический метод	2,50	—
н46	—	—	475 762,34	2 241 627,30	Картометрический метод	2,50	—
н45	—	—	475 785,13	2 241 661,43	Картометрический метод	2,50	—
н44	—	—	475 797,51	2 241 703,13	Картометрический метод	2,50	—
н43	—	—	475 806,37	2 241 717,40	Картометрический метод	2,50	—
н42	—	—	475 833,19	2 241 717,64	Картометрический метод	2,50	—
н41	—	—	475 870,61	2 241 703,04	Картометрический метод	2,50	—
н40	—	—	475 999,18	2 241 622,41	Картометрический метод	2,50	—
н39	—	—	475 977,13	2 241 604,86	Картометрический метод	2,50	—
н38	—	—	475 921,83	2 241 522,27	Картометрический метод	2,50	—
н37	—	—	475 929,00	2 241 485,18	Картометрический метод	2,50	—
н36	—	—	476 079,17	2 241 335,67	Картометрический метод	2,50	—
н35	—	—	476 108,42	2 241 302,27	Картометрический метод	2,50	—
н34	—	—	476 135,96	2 241 273,15	Картометрический метод	2,50	—
н33	—	—	476 160,18	2 241 260,34	Картометрический метод	2,50	—
н32	—	—	476 146,24	2 241 247,51	Картометрический метод	2,50	—
Внутренний контур 1 из 1							
н70	—	—	475 963,58	2 241 255,06	Картометрический метод	2,50	—

Раздел 3

Сведения о местоположении измененных (уточненных) границ объекта							
1	**2**	**3**	**4**	**5**	**6**	**7**	**8**
н71	—	—	475 816,32	2 241 355,30	Картометрический метод	2,50	—
н72	—	—	475 818,23	2 241 358,25	Картометрический метод	2,50	—
н73	—	—	475 823,25	2 241 366,00	Картометрический метод	2,50	—
н74	—	—	475 833,94	2 241 384,23	Картометрический метод	2,50	—
н75	—	—	475 849,24	2 241 381,32	Картометрический метод	2,50	—
н76	—	—	475 870,14	2 241 367,59	Картометрический метод	2,50	—
н77	—	—	475 926,91	2 241 349,44	Картометрический метод	2,50	—
н78	—	—	475 972,21	2 241 297,08	Картометрический метод	2,50	—
н79	—	—	475 999,21	2 241 320,45	Картометрический метод	2,50	—
н80	—	—	476 041,73	2 241 346,08	Картометрический метод	2,50	—
н81	—	—	476 052,79	2 241 333,65	Картометрический метод	2,50	—
н82	—	—	476 051,30	2 241 332,29	Картометрический метод	2,50	—
н83	—	—	476 043,78	2 241 340,71	Картометрический метод	2,50	—
н84	—	—	476 029,24	2 241 327,72	Картометрический метод	2,50	—
н85	—	—	476 041,56	2 241 313,92	Картометрический метод	2,50	—
н86	—	—	476 056,10	2 241 326,92	Картометрический метод	2,50	—
н87	—	—	476 057,60	2 241 328,23	Картометрический метод	2,50	—
н88	—	—	476 065,09	2 241 319,81	Картометрический метод	2,50	—
н89	—	—	475 976,24	2 241 240,81	Картометрический метод	2,50	—
н70	—	—	475 963,58	2 241 255,06	Картометрический метод	2,50	—
ЗУ1(3)							
н90	—	—	476 611,37	2 245 376,57	Картометрический метод	2,50	—
н91	—	—	476 597,13	2 245 361,20	Картометрический метод	2,50	—
н92	—	—	476 596,42	2 245 360,32	Картометрический метод	2,50	—
н93	—	—	476 591,75	2 245 355,24	Картометрический метод	2,50	—
н94	—	—	476 589,23	2 245 352,59	Картометрический метод	2,50	—
н95	—	—	476 586,29	2 245 349,39	Картометрический метод	2,50	—
н96	—	—	476 581,80	2 245 344,50	Картометрический метод	2,50	—
н97	—	—	476 570,72	2 245 332,97	Картометрический метод	2,50	—

Раздел 3

Сведения о местоположении измененных (уточненных) границ объекта							
1	**2**	**3**	**4**	**5**	**6**	**7**	**8**
н98	—	—	476 569,76	2 245 331,00	Картометрический метод	2,50	—
н99	—	—	476 566,07	2 245 326,36	Картометрический метод	2,50	—
н100	—	—	476 562,68	2 245 323,11	Картометрический метод	2,50	—
н101	—	—	476 542,43	2 245 295,09	Картометрический метод	2,50	—
н102	—	—	476 536,05	2 245 288,03	Картометрический метод	2,50	—
н103	—	—	476 534,96	2 245 286,75	Картометрический метод	2,50	—
н104	—	—	476 531,93	2 245 283,16	Картометрический метод	2,50	—
н105	—	—	476 529,86	2 245 280,47	Картометрический метод	2,50	—
н106	—	—	476 520,80	2 245 269,63	Картометрический метод	2,50	—
н107	—	—	476 516,54	2 245 266,73	Картометрический метод	2,50	—
н108	—	—	476 513,92	2 245 263,71	Картометрический метод	2,50	—
н109	—	—	476 512,93	2 245 262,41	Картометрический метод	2,50	—
н110	—	—	476 577,59	2 245 204,36	Картометрический метод	2,50	—
н111	—	—	476 675,64	2 245 315,45	Картометрический метод	2,50	—
н112	—	—	476 638,13	2 245 350,03	Картометрический метод	2,50	—
н113	—	—	476 619,38	2 245 369,12	Картометрический метод	2,50	—
н114	—	—	476 618,81	2 245 368,48	Картометрический метод	2,50	—
н115	—	—	476 613,94	2 245 372,75	Картометрический метод	2,50	—
н116	—	—	476 614,81	2 245 373,79	Картометрический метод	2,50	—
н90	—	—	476 611,37	2 245 376,57	Картометрический метод	2,50	—
ЗУ1(4)							
н117	—	—	479 102,05	2 246 119,65	Картометрический метод	2,50	—
н118	—	—	479 111,43	2 246 129,44	Картометрический метод	2,50	—
н119	—	—	479 107,98	2 246 133,06	Картометрический метод	2,50	—
н120	—	—	479 113,06	2 246 137,90	Картометрический метод	2,50	—
н121	—	—	479 116,50	2 246 134,27	Картометрический метод	2,50	—
н122	—	—	479 119,09	2 246 136,73	Картометрический метод	2,50	—
н123	—	—	479 123,88	2 246 141,51	Картометрический метод	2,50	—
н124	—	—	479 127,75	2 246 137,97	Картометрический метод	2,50	—

Раздел 3

Сведения о местоположении измененных (уточненных) границ объекта							
1	**2**	**3**	**4**	**5**	**6**	**7**	**8**
н125	—	—	479 134,55	2 246 131,84	Картометрический метод	2,50	—
н126	—	—	479 138,58	2 246 136,24	Картометрический метод	2,50	—
н127	—	—	479 137,44	2 246 137,37	Картометрический метод	2,50	—
н128	—	—	479 142,32	2 246 142,49	Картометрический метод	2,50	—
н129	—	—	479 156,98	2 246 157,26	Картометрический метод	2,50	—
н130	—	—	479 161,19	2 246 161,49	Картометрический метод	2,50	—
н131	—	—	479 160,92	2 246 162,20	Картометрический метод	2,50	—
н132	—	—	479 155,63	2 246 167,93	Картометрический метод	2,50	—
н133	—	—	479 147,27	2 246 173,43	Картометрический метод	2,50	—
н134	—	—	479 142,05	2 246 178,10	Картометрический метод	2,50	—
н135	—	—	479 134,72	2 246 187,27	Картометрический метод	2,50	—
н136	—	—	479 132,53	2 246 197,33	Картометрический метод	2,50	—
н137	—	—	479 076,46	2 246 206,47	Картометрический метод	2,50	—
н138	—	—	479 070,25	2 246 213,78	Картометрический метод	2,50	—
н139	—	—	479 079,93	2 246 278,30	Картометрический метод	2,50	—
н140	—	—	479 022,60	2 246 292,41	Картометрический метод	2,50	—
н141	—	—	479 008,43	2 246 198,70	Картометрический метод	2,50	—
н142	—	—	479 009,04	2 246 178,33	Картометрический метод	2,50	—
н143	—	—	479 020,26	2 246 156,13	Картометрический метод	2,50	—
н144	—	—	479 078,74	2 246 101,68	Картометрический метод	2,50	—
н145	—	—	479 101,99	2 246 079,82	Картометрический метод	2,50	—
н146	—	—	479 118,67	2 246 095,62	Картометрический метод	2,50	—
н147	—	—	479 120,31	2 246 096,98	Картометрический метод	2,50	—
н148	—	—	479 110,69	2 246 111,32	Картометрический метод	2,50	—
н117	—	—	479 102,05	2 246 119,65	Картометрический метод	2,50	—
ЗУ1(5)							
н149	—	—	479 159,47	2 246 745,59	Картометрический метод	2,50	—
н150	—	—	479 156,79	2 246 746,06	Картометрический метод	2,50	—
н151	—	—	479 156,68	2 246 745,47	Картометрический метод	2,50	—

Раздел 3

Сведения о местоположении измененных (уточненных) границ объекта							
1	**2**	**3**	**4**	**5**	**6**	**7**	**8**
н152	—	—	479 151,32	2 246 746,46	Картометрический метод	2,50	—
н153	—	—	479 151,42	2 246 747,01	Картометрический метод	2,50	—
н154	—	—	479 129,58	2 246 750,82	Картометрический метод	2,50	—
н155	—	—	479 124,94	2 246 752,11	Картометрический метод	2,50	—
н156	—	—	479 097,50	2 246 759,74	Картометрический метод	2,50	—
н157	—	—	479 092,63	2 246 729,21	Картометрический метод	2,50	—
н158	—	—	479 077,90	2 246 636,08	Картометрический метод	2,50	—
н159	—	—	479 064,18	2 246 552,28	Картометрический метод	2,50	—
н160	—	—	479 095,16	2 246 551,73	Картометрический метод	2,50	—
н161	—	—	479 132,99	2 246 546,15	Картометрический метод	2,50	—
н162	—	—	479 187,09	2 246 534,36	Картометрический метод	2,50	—
н163	—	—	479 201,21	2 246 598,55	Картометрический метод	2,50	—
н164	—	—	479 208,56	2 246 633,70	Картометрический метод	2,50	—
н165	—	—	479 217,96	2 246 678,32	Картометрический метод	2,50	—
н166	—	—	479 215,63	2 246 698,69	Картометрический метод	2,50	—
н167	—	—	479 189,75	2 246 729,90	Картометрический метод	2,50	—
н149	—	—	479 159,47	2 246 745,59	Картометрический метод	2,50	—
ЗУ1(6)							
н168	—	—	478 271,62	2 245 398,07	Картометрический метод	2,50	—
н169	—	—	478 279,41	2 245 406,75	Картометрический метод	2,50	—
н170	—	—	478 288,04	2 245 416,20	Картометрический метод	2,50	—
н171	—	—	478 306,78	2 245 447,21	Картометрический метод	2,50	—
н172	—	—	478 382,93	2 245 531,68	Картометрический метод	2,50	—
н173	—	—	478 370,30	2 245 541,44	Картометрический метод	2,50	—
н174	—	—	478 377,79	2 245 549,92	Картометрический метод	2,50	—
н175	—	—	478 382,15	2 245 554,86	Картометрический метод	2,50	—
н176	—	—	478 419,53	2 245 597,23	Картометрический метод	2,50	—
н177	—	—	478 433,93	2 245 614,31	Картометрический метод	2,50	—
н178	—	—	478 414,62	2 245 633,84	Картометрический метод	2,50	—

Раздел 3

Сведения о местоположении измененных (уточненных) границ объекта							
1	**2**	**3**	**4**	**5**	**6**	**7**	**8**
н179	—	—	478 485,42	2 245 714,63	Картометрический метод	2,50	—
н180	—	—	478 488,29	2 245 717,89	Картометрический метод	2,50	—
н181	—	—	478 491,33	2 245 714,20	Картометрический метод	2,50	—
н182	—	—	478 494,52	2 245 713,96	Картометрический метод	2,50	—
н183	—	—	478 515,77	2 245 694,90	Картометрический метод	2,50	—
н184	—	—	478 534,33	2 245 715,69	Картометрический метод	2,50	—
н185	—	—	478 544,15	2 245 706,92	Картометрический метод	2,50	—
н186	—	—	478 581,23	2 245 748,45	Картометрический метод	2,50	—
н187	—	—	478 586,56	2 245 755,66	Картометрический метод	2,50	—
н188	—	—	478 554,91	2 245 795,53	Картометрический метод	2,50	—
н189	—	—	478 508,56	2 245 851,98	Картометрический метод	2,50	—
н190	—	—	478 451,30	2 245 903,40	Картометрический метод	2,50	—
н191	—	—	478 328,69	2 245 999,02	Картометрический метод	2,50	—
н192	—	—	478 279,92	2 246 039,64	Картометрический метод	2,50	—
н193	—	—	478 272,27	2 246 057,64	Картометрический метод	2,50	—
н194	—	—	478 256,09	2 246 065,32	Картометрический метод	2,50	—
н195	—	—	478 280,16	2 246 093,89	Картометрический метод	2,50	—
н196	—	—	478 293,05	2 246 109,19	Картометрический метод	2,50	—
н197	—	—	478 300,21	2 246 114,96	Картометрический метод	2,50	—
н198	—	—	478 276,10	2 246 133,54	Картометрический метод	2,50	—
н199	—	—	478 274,86	2 246 134,49	Картометрический метод	2,50	—
н200	—	—	478 243,61	2 246 095,45	Картометрический метод	2,50	—
н201	—	—	478 234,96	2 246 080,96	Картометрический метод	2,50	—
н202	—	—	478 216,50	2 246 057,77	Картометрический метод	2,50	—
н203	—	—	478 200,26	2 246 049,73	Картометрический метод	2,50	—
н204	—	—	478 197,80	2 246 046,83	Картометрический метод	2,50	—
н205	—	—	478 190,72	2 246 038,55	Картометрический метод	2,50	—
н206	—	—	478 189,31	2 246 036,95	Картометрический метод	2,50	—
н207	—	—	478 188,82	2 246 035,87	Картометрический метод	2,50	—

Раздел 3

Сведения о местоположении измененных (уточненных) границ объекта							
1	**2**	**3**	**4**	**5**	**6**	**7**	**8**
н208	—	—	478 184,75	2 246 031,39	Картометрический метод	2,50	—
н209	—	—	478 181,22	2 246 027,14	Картометрический метод	2,50	—
н210	—	—	478 173,92	2 246 018,23	Картометрический метод	2,50	—
н211	—	—	478 166,69	2 246 009,46	Картометрический метод	2,50	—
н212	—	—	478 161,20	2 246 002,98	Картометрический метод	2,50	—
н213	—	—	478 156,28	2 245 996,97	Картометрический метод	2,50	—
н214	—	—	478 150,51	2 245 989,90	Картометрический метод	2,50	—
н215	—	—	478 144,70	2 245 982,85	Картометрический метод	2,50	—
н216	—	—	478 141,10	2 245 978,49	Картометрический метод	2,50	—
н217	—	—	478 137,92	2 245 974,49	Картометрический метод	2,50	—
н218	—	—	478 126,70	2 245 961,89	Картометрический метод	2,50	—
н219	—	—	478 122,25	2 245 957,07	Картометрический метод	2,50	—
н220	—	—	478 116,44	2 245 949,64	Картометрический метод	2,50	—
н221	—	—	478 111,68	2 245 944,02	Картометрический метод	2,50	—
н222	—	—	478 107,00	2 245 938,25	Картометрический метод	2,50	—
н223	—	—	478 103,48	2 245 933,86	Картометрический метод	2,50	—
н224	—	—	478 100,05	2 245 929,75	Картометрический метод	2,50	—
н225	—	—	478 095,33	2 245 924,06	Картометрический метод	2,50	—
н226	—	—	478 090,65	2 245 918,48	Картометрический метод	2,50	—
н227	—	—	478 087,47	2 245 914,72	Картометрический метод	2,50	—
н228	—	—	478 064,17	2 245 884,04	Картометрический метод	2,50	—
н229	—	—	478 080,09	2 245 870,49	Картометрический метод	2,50	—
н230	—	—	478 095,05	2 245 857,52	Картометрический метод	2,50	—
н231	—	—	478 101,06	2 245 853,37	Картометрический метод	2,50	—
н232	—	—	478 001,35	2 245 743,59	Картометрический метод	2,50	—
н233	—	—	477 985,83	2 245 757,85	Картометрический метод	2,50	—
н234	—	—	477 911,02	2 245 675,81	Картометрический метод	2,50	—
н235	—	—	477 908,07	2 245 674,86	Картометрический метод	2,50	—
н236	—	—	477 888,25	2 245 652,24	Картометрический метод	2,50	—

Раздел 3

Сведения о местоположении измененных (уточненных) границ объекта							
1	**2**	**3**	**4**	**5**	**6**	**7**	**8**
н237	—	—	477 868,43	2 245 630,55	Картометрический метод	2,50	—
н238	—	—	477 860,56	2 245 620,06	Картометрический метод	2,50	—
н239	—	—	477 893,29	2 245 588,01	Картометрический метод	2,50	—
н240	—	—	477 889,51	2 245 583,73	Картометрический метод	2,50	—
н241	—	—	477 869,55	2 245 558,92	Картометрический метод	2,50	—
н242	—	—	477 874,87	2 245 555,35	Картометрический метод	2,50	—
н243	—	—	477 868,12	2 245 542,54	Картометрический метод	2,50	—
н244	—	—	477 895,76	2 245 510,32	Картометрический метод	2,50	—
н245	—	—	477 896,24	2 245 511,00	Картометрический метод	2,50	—
н246	—	—	477 907,00	2 245 503,90	Картометрический метод	2,50	—
н247	—	—	477 905,56	2 245 501,72	Картометрический метод	2,50	—
н248	—	—	477 910,80	2 245 498,09	Картометрический метод	2,50	—
н249	—	—	477 915,74	2 245 494,68	Картометрический метод	2,50	—
н250	—	—	477 914,90	2 245 493,45	Картометрический метод	2,50	—
н251	—	—	477 917,84	2 245 490,69	Картометрический метод	2,50	—
н252	—	—	477 920,77	2 245 487,93	Картометрический метод	2,50	—
н253	—	—	477 923,70	2 245 485,17	Картометрический метод	2,50	—
н254	—	—	477 923,31	2 245 484,73	Картометрический метод	2,50	—
н255	—	—	477 927,72	2 245 480,65	Картометрический метод	2,50	—
н256	—	—	477 933,13	2 245 475,71	Картометрический метод	2,50	—
н257	—	—	477 938,33	2 245 470,88	Картометрический метод	2,50	—
н258	—	—	477 943,35	2 245 466,28	Картометрический метод	2,50	—
н259	—	—	477 947,13	2 245 462,77	Картометрический метод	2,50	—
н260	—	—	477 946,04	2 245 461,83	Картометрический метод	2,50	—
н261	—	—	477 950,62	2 245 458,99	Картометрический метод	2,50	—
н262	—	—	477 950,93	2 245 459,49	Картометрический метод	2,50	—
н263	—	—	477 956,95	2 245 455,66	Картометрический метод	2,50	—
н264	—	—	477 956,59	2 245 455,07	Картометрический метод	2,50	—
н265	—	—	477 969,41	2 245 446,64	Картометрический метод	2,50	—

Раздел 3

Сведения о местоположении измененных (уточненных) границ объекта							
1	**2**	**3**	**4**	**5**	**6**	**7**	**8**
н266	—	—	477 974,50	2 245 443,47	Картометрический метод	2,50	—
н267	—	—	477 979,86	2 245 440,13	Картометрический метод	2,50	—
н268	—	—	477 986,51	2 245 436,16	Картометрический метод	2,50	—
н269	—	—	477 983,73	2 245 431,24	Картометрический метод	2,50	—
н270	—	—	477 983,66	2 245 424,01	Картометрический метод	2,50	—
н271	—	—	477 987,48	2 245 422,13	Картометрический метод	2,50	—
н272	—	—	477 987,73	2 245 422,64	Картометрический метод	2,50	—
н273	—	—	477 991,78	2 245 420,68	Картометрический метод	2,50	—
н274	—	—	477 991,53	2 245 420,17	Картометрический метод	2,50	—
н275	—	—	477 991,68	2 245 420,10	Картометрический метод	2,50	—
н276	—	—	477 995,69	2 245 418,16	Картометрический метод	2,50	—
н277	—	—	477 999,80	2 245 416,09	Картометрический метод	2,50	—
н278	—	—	478 003,90	2 245 414,02	Картометрический метод	2,50	—
н279	—	—	478 013,09	2 245 409,41	Картометрический метод	2,50	—
н280	—	—	478 017,22	2 245 407,30	Картометрический метод	2,50	—
н281	—	—	478 022,77	2 245 404,51	Картометрический метод	2,50	—
н282	—	—	478 056,99	2 245 389,51	Картометрический метод	2,50	—
н283	—	—	478 057,43	2 245 381,48	Картометрический метод	2,50	—
н284	—	—	478 125,69	2 245 320,31	Картометрический метод	2,50	—
н285	—	—	478 203,69	2 245 249,95	Картометрический метод	2,50	—
н286	—	—	478 290,74	2 245 343,92	Картометрический метод	2,50	—
н287	—	—	478 285,64	2 245 348,37	Картометрический метод	2,50	—
н288	—	—	478 281,11	2 245 352,46	Картометрический метод	2,50	—
н289	—	—	478 253,41	2 245 377,74	Картометрический метод	2,50	—
н290	—	—	478 262,31	2 245 387,96	Картометрический метод	2,50	—
н168	—	—	478 271,62	2 245 398,07	Картометрический метод	2,50	—
ЗУ1(7)							
н291	—	—	479 336,70	2 245 959,72	Картометрический метод	2,50	—
н292	—	—	479 333,08	2 245 963,32	Картометрический метод	2,50	—

Раздел 3

Сведения о местоположении измененных (уточненных) границ объекта							
1	**2**	**3**	**4**	**5**	**6**	**7**	**8**
н293	—	—	479 280,37	2 246 011,86	Картометрический метод	2,50	—
н294	—	—	479 273,17	2 246 018,92	Картометрический метод	2,50	—
н295	—	—	479 269,29	2 246 022,74	Картометрический метод	2,50	—
н296	—	—	479 262,18	2 246 029,20	Картометрический метод	2,50	—
н297	—	—	479 258,75	2 246 032,84	Картометрический метод	2,50	—
н298	—	—	479 255,31	2 246 036,47	Картометрический метод	2,50	—
н299	—	—	479 251,88	2 246 040,11	Картометрический метод	2,50	—
н300	—	—	479 256,24	2 246 044,23	Картометрический метод	2,50	—
н301	—	—	479 257,57	2 246 049,42	Картометрический метод	2,50	—
н302	—	—	479 253,30	2 246 053,46	Картометрический метод	2,50	—
н303	—	—	479 254,07	2 246 056,27	Картометрический метод	2,50	—
н304	—	—	479 249,08	2 246 061,22	Картометрический метод	2,50	—
н305	—	—	479 234,69	2 246 077,63	Картометрический метод	2,50	—
н306	—	—	479 230,55	2 246 079,16	Картометрический метод	2,50	—
н307	—	—	479 215,27	2 246 092,31	Картометрический метод	2,50	—
н308	—	—	479 165,25	2 246 041,42	Картометрический метод	2,50	—
н309	—	—	479 149,20	2 246 026,19	Картометрический метод	2,50	—
н310	—	—	479 128,43	2 245 994,26	Картометрический метод	2,50	—
н311	—	—	479 107,04	2 245 974,87	Картометрический метод	2,50	—
н312	—	—	479 099,52	2 245 967,96	Картометрический метод	2,50	—
н313	—	—	479 120,57	2 245 946,11	Картометрический метод	2,50	—
н314	—	—	479 130,97	2 245 935,75	Картометрический метод	2,50	—
н315	—	—	479 125,74	2 245 929,40	Картометрический метод	2,50	—
н316	—	—	479 129,35	2 245 925,77	Картометрический метод	2,50	—
н317	—	—	479 132,66	2 245 922,43	Картометрический метод	2,50	—
н318	—	—	479 136,36	2 245 918,70	Картометрический метод	2,50	—
н319	—	—	479 147,55	2 245 907,21	Картометрический метод	2,50	—
н320	—	—	479 169,70	2 245 884,14	Картометрический метод	2,50	—
н321	—	—	479 183,45	2 245 871,13	Картометрический метод	2,50	—

Раздел 3

Сведения о местоположении измененных (уточненных) границ объекта							
1	**2**	**3**	**4**	**5**	**6**	**7**	**8**
н322	—	—	479 188,61	2 245 860,84	Картометрический метод	2,50	—
н323	—	—	479 191,72	2 245 843,92	Картометрический метод	2,50	—
н324	—	—	479 190,30	2 245 842,64	Картометрический метод	2,50	—
н325	—	—	479 192,11	2 245 840,62	Картометрический метод	2,50	—
н326	—	—	479 191,67	2 245 830,85	Картометрический метод	2,50	—
н327	—	—	479 190,15	2 245 820,74	Картометрический метод	2,50	—
н328	—	—	479 186,69	2 245 818,35	Картометрический метод	2,50	—
н329	—	—	479 189,54	2 245 814,87	Картометрический метод	2,50	—
н330	—	—	479 193,88	2 245 804,37	Картометрический метод	2,50	—
н331	—	—	479 195,71	2 245 798,56	Картометрический метод	2,50	—
н332	—	—	479 203,95	2 245 774,55	Картометрический метод	2,50	—
н333	—	—	479 210,15	2 245 766,58	Картометрический метод	2,50	—
н334	—	—	479 215,90	2 245 749,52	Картометрический метод	2,50	—
н335	—	—	479 217,66	2 245 744,31	Картометрический метод	2,50	—
н336	—	—	479 221,76	2 245 732,35	Картометрический метод	2,50	—
н337	—	—	479 223,30	2 245 732,21	Картометрический метод	2,50	—
н338	—	—	479 214,75	2 245 704,30	Картометрический метод	2,50	—
н339	—	—	479 232,15	2 245 675,60	Картометрический метод	2,50	—
н340	—	—	479 243,45	2 245 661,34	Картометрический метод	2,50	—
н341	—	—	479 259,66	2 245 659,01	Картометрический метод	2,50	—
н342	—	—	479 310,63	2 245 704,99	Картометрический метод	2,50	—
н343	—	—	479 321,32	2 245 733,10	Картометрический метод	2,50	—
н344	—	—	479 388,72	2 245 795,39	Картометрический метод	2,50	—
н345	—	—	479 367,78	2 245 821,46	Картометрический метод	2,50	—
н346	—	—	479 407,98	2 245 857,92	Картометрический метод	2,50	—
н347	—	—	479 334,36	2 245 939,48	Картометрический метод	2,50	—
н348	—	—	479 341,65	2 245 954,96	Картометрический метод	2,50	—
н291	—	—	479 336,70	2 245 959,72	Картометрический метод	2,50	—
ЗУ1(8)							

Раздел 3

Сведения о местоположении измененных (уточненных) границ объекта							
1	**2**	**3**	**4**	**5**	**6**	**7**	**8**
н349	—	—	477 541,30	2 245 202,03	Картометрический метод	2,50	—
н350	—	—	477 540,26	2 245 202,93	Картометрический метод	2,50	—
н351	—	—	477 540,64	2 245 203,87	Картометрический метод	2,50	—
н352	—	—	477 525,65	2 245 217,13	Картометрический метод	2,50	—
н353	—	—	477 508,58	2 245 232,23	Картометрический метод	2,50	—
н354	—	—	477 504,40	2 245 227,62	Картометрический метод	2,50	—
н355	—	—	477 503,27	2 245 223,70	Картометрический метод	2,50	—
н356	—	—	477 485,42	2 245 204,45	Картометрический метод	2,50	—
н357	—	—	477 489,03	2 245 201,03	Картометрический метод	2,50	—
н358	—	—	477 509,94	2 245 182,23	Картометрический метод	2,50	—
н359	—	—	477 522,61	2 245 180,32	Картометрический метод	2,50	—
н360	—	—	477 524,25	2 245 182,08	Картометрический метод	2,50	—
н361	—	—	477 530,65	2 245 176,16	Картометрический метод	2,50	—
н362	—	—	477 548,60	2 245 195,92	Картометрический метод	2,50	—
н349	—	—	477 541,30	2 245 202,03	Картометрический метод	2,50	—
ЗУ1(9)							
н363	—	—	476 328,20	2 241 578,47	Картометрический метод	2,50	—
н364	—	—	476 355,52	2 241 607,69	Картометрический метод	2,50	—
н365	—	—	476 365,78	2 241 637,50	Картометрический метод	2,50	—
н366	—	—	476 347,52	2 241 664,07	Картометрический метод	2,50	—
н367	—	—	476 337,58	2 241 674,19	Картометрический метод	2,50	—
н368	—	—	476 332,62	2 241 678,87	Картометрический метод	2,50	—
н369	—	—	476 325,28	2 241 684,67	Картометрический метод	2,50	—
н370	—	—	476 322,52	2 241 687,25	Картометрический метод	2,50	—
н371	—	—	476 230,36	2 241 773,46	Картометрический метод	2,50	—
н372	—	—	476 176,77	2 241 719,23	Картометрический метод	2,50	—
н373	—	—	476 168,87	2 241 711,20	Картометрический метод	2,50	—
н374	—	—	476 160,46	2 241 702,65	Картометрический метод	2,50	—
н375	—	—	476 091,75	2 241 632,79	Картометрический метод	2,50	—

Раздел 3

Сведения о местоположении измененных (уточненных) границ объекта							
1	**2**	**3**	**4**	**5**	**6**	**7**	**8**
н376	—	—	476 097,84	2 241 627,00	Картометрический метод	2,50	—
н377	—	—	476 107,88	2 241 618,56	Картометрический метод	2,50	—
н378	—	—	476 183,93	2 241 551,46	Картометрический метод	2,50	—
н379	—	—	476 249,43	2 241 494,41	Картометрический метод	2,50	—
н380	—	—	476 322,24	2 241 570,25	Картометрический метод	2,50	—
н363	—	—	476 328,20	2 241 578,47	Картометрический метод	2,50	—
ЗУ1(10)							
н381	—	—	479 823,00	2 243 611,24	Картометрический метод	2,50	—
н382	—	—	479 825,20	2 243 616,82	Картометрический метод	2,50	—
н383	—	—	479 827,03	2 243 621,46	Картометрический метод	2,50	—
н384	—	—	479 833,04	2 243 620,07	Картометрический метод	2,50	—
н385	—	—	479 834,89	2 243 624,72	Картометрический метод	2,50	—
н386	—	—	479 836,74	2 243 629,36	Картометрический метод	2,50	—
н387	—	—	479 838,59	2 243 634,00	Картометрический метод	2,50	—
н388	—	—	479 840,44	2 243 638,64	Картометрический метод	2,50	—
н389	—	—	479 848,03	2 243 657,70	Картометрический метод	2,50	—
н390	—	—	479 849,89	2 243 662,35	Картометрический метод	2,50	—
н391	—	—	479 851,74	2 243 666,99	Картометрический метод	2,50	—
н392	—	—	479 854,48	2 243 673,97	Картометрический метод	2,50	—
н393	—	—	479 857,28	2 243 690,58	Картометрический метод	2,50	—
н394	—	—	479 861,75	2 243 715,15	Картометрический метод	2,50	—
н395	—	—	479 836,17	2 243 719,80	Картометрический метод	2,50	—
н396	—	—	479 840,29	2 243 733,12	Картометрический метод	2,50	—
н397	—	—	479 857,68	2 243 774,61	Картометрический метод	2,50	—
н398	—	—	479 875,07	2 243 816,11	Картометрический метод	2,50	—
н399	—	—	479 909,60	2 243 899,52	Картометрический метод	2,50	—
н400	—	—	479 845,40	2 243 926,40	Картометрический метод	2,50	—
н401	—	—	479 776,23	2 243 955,40	Картометрический метод	2,50	—
н402	—	—	479 758,31	2 243 912,66	Картометрический метод	2,50	—

Раздел 3

Сведения о местоположении измененных (уточненных) границ объекта							
1	**2**	**3**	**4**	**5**	**6**	**7**	**8**
н403	—	—	479 740,39	2 243 869,92	Картометрический метод	2,50	—
н404	—	—	479 753,61	2 243 864,41	Картометрический метод	2,50	—
н405	—	—	479 714,85	2 243 772,22	Картометрический метод	2,50	—
н406	—	—	479 708,02	2 243 758,34	Картометрический метод	2,50	—
н407	—	—	479 729,26	2 243 750,57	Картометрический метод	2,50	—
н408	—	—	479 701,22	2 243 677,55	Картометрический метод	2,50	—
н409	—	—	479 676,37	2 243 688,46	Картометрический метод	2,50	—
н410	—	—	479 653,28	2 243 613,40	Картометрический метод	2,50	—
н411	—	—	479 677,74	2 243 567,30	Картометрический метод	2,50	—
н412	—	—	479 747,96	2 243 452,25	Картометрический метод	2,50	—
н413	—	—	479 751,40	2 243 459,70	Картометрический метод	2,50	—
н414	—	—	479 761,94	2 243 482,52	Картометрический метод	2,50	—
н415	—	—	479 789,89	2 243 543,04	Картометрический метод	2,50	—
н416	—	—	479 818,39	2 243 604,75	Картометрический метод	2,50	—
н381	—	—	479 823,00	2 243 611,24	Картометрический метод	2,50	—
ЗУ1(11)							
н417	—	—	479 596,02	2 243 089,73	Картометрический метод	2,50	—
н418	—	—	479 517,41	2 243 160,29	Картометрический метод	2,50	—
н419	—	—	479 284,17	2 243 017,73	Картометрический метод	2,50	—
н420	—	—	479 290,61	2 243 002,61	Картометрический метод	2,50	—
н421	—	—	479 291,68	2 243 003,35	Картометрический метод	2,50	—
н422	—	—	479 318,92	2 242 964,29	Картометрический метод	2,50	—
н423	—	—	479 338,69	2 242 936,41	Картометрический метод	2,50	—
н424	—	—	479 360,64	2 242 908,07	Картометрический метод	2,50	—
н425	—	—	479 416,48	2 242 945,56	Картометрический метод	2,50	—
н426	—	—	479 436,19	2 242 986,71	Картометрический метод	2,50	—
н427	—	—	479 519,41	2 243 037,63	Картометрический метод	2,50	—
н428	—	—	479 523,85	2 243 040,73	Картометрический метод	2,50	—
н417	—	—	479 596,02	2 243 089,73	Картометрический метод	2,50	—
3. Сведения о характерных точках части (частей) границы объекта							

Раздел 3

Сведения о местоположении измененных (уточненных) границ объекта							
1	**2**	**3**	**4**	**5**	**6**	**7**	**8**
—	—	—	—	—	—	—	—

ГРАФИЧЕСКОЕ ОПИСАНИЕ
местоположения границ населенных пунктов, территориальных зон, особо охраняемых природных территорий, зон с особыми условиями использования территории

1.4 Зона застройки многоэтажными жилыми домами

(наименование объекта, местоположение границ которого описано (далее - объект)

Раздел 1

Сведения об объекте		
№ п/п	**Характеристики объекта**	**Описание характеристик**
1	**2**	**3**
1	Местоположение объекта	Рязанская область, Касимовский муниципальный округ, город Касимов.
2	Площадь объекта ± величина погрешности определения площади (Р ± ΔР)	155 385 м²
3	Иные характеристики объекта	Вид объекта реестра границ: Территориальная зона Реестровый номер: 62:26-7.3 Номер кадастрового района: 62:00 Наименование объекта: 1.4 Зона застройки многоэтажными жилыми домами Вид или наименование зоны (территории) по документу: 1.4 Зона застройки многоэтажными жилыми домами Вид зоны: Жилая зона Номер: - Наименование органа, принявшего решение об установлении зоны (создании территории): Главное управление архитектуры и градостроительства Рязанской области

Раздел 3

Сведения о местоположении измененных (уточненных) границ объекта							
1. Система координат МСК-62, зона 2							
2. Сведения о характерных точках границ объекта							
Обозначение характерных точек границы	**Существующие координаты, м**		**Измененные (уточненные) координаты, м**		**Метод определения координат характерной точки**	**Средняя квадратическая погрешность положения характерной точки (Mt), м**	**Описание обозначения точки на местности (при наличии)**
	X	**Y**	**X**	**Y**			
1	**2**	**3**	**4**	**5**	**6**	**7**	**8**
62:26-7.3							
1	475 976,24	2 241 240,81	—	—	—	—	—
2	476 065,09	2 241 319,81	—	—	—	—	—
3	476 057,60	2 241 328,23	—	—	—	—	—
4	476 056,10	2 241 326,92	—	—	—	—	—
5	476 041,56	2 241 313,92	—	—	—	—	—
6	476 029,24	2 241 327,72	—	—	—	—	—
7	476 043,78	2 241 340,71	—	—	—	—	—
8	476 051,30	2 241 332,29	—	—	—	—	—
9	476 052,79	2 241 333,65	—	—	—	—	—
10	476 041,73	2 241 346,08	—	—	—	—	—
11	475 999,21	2 241 320,45	—	—	—	—	—
12	475 972,21	2 241 297,08	—	—	—	—	—
13	475 926,91	2 241 349,44	—	—	—	—	—
14	475 870,14	2 241 367,59	—	—	—	—	—
15	475 849,24	2 241 381,32	—	—	—	—	—
16	475 833,94	2 241 384,23	—	—	—	—	—
17	475 823,25	2 241 366,00	—	—	—	—	—
18	475 818,23	2 241 358,25	—	—	—	—	—
19	475 816,32	2 241 355,30	—	—	—	—	—
20	475 963,58	2 241 255,06	—	—	—	—	—
1	475 976,24	2 241 240,81	—	—	—	—	—
ЗУ1(1)							
н1	—	—	475 976,24	2 241 240,81	Картометрический метод	2,50	—
н2	—	—	476 065,09	2 241 319,81	Картометрический метод	2,50	—
н3	—	—	476 057,60	2 241 328,23	Картометрический метод	2,50	—
н4	—	—	476 056,10	2 241 326,92	Картометрический метод	2,50	—
н5	—	—	476 041,56	2 241 313,92	Картометрический метод	2,50	—
н6	—	—	476 029,24	2 241 327,72	Картометрический метод	2,50	—
н7	—	—	476 043,78	2 241 340,71	Картометрический метод	2,50	—
н8	—	—	476 051,30	2 241 332,29	Картометрический метод	2,50	—
н9	—	—	476 052,79	2 241 333,65	Картометрический метод	2,50	—
н10	—	—	476 041,73	2 241 346,08	Картометрический метод	2,50	—
н11	—	—	475 999,21	2 241 320,45	Картометрический метод	2,50	—
н12	—	—	475 972,21	2 241 297,08	Картометрический метод	2,50	—
н13	—	—	475 926,91	2 241 349,44	Картометрический метод	2,50	—

Раздел 3

Сведения о местоположении измененных (уточненных) границ объекта							
1	**2**	**3**	**4**	**5**	**6**	**7**	**8**
н14	—	—	475 870,14	2 241 367,59	Картометрический метод	2,50	—
н15	—	—	475 849,24	2 241 381,32	Картометрический метод	2,50	—
н16	—	—	475 833,94	2 241 384,23	Картометрический метод	2,50	—
н17	—	—	475 823,25	2 241 366,00	Картометрический метод	2,50	—
н18	—	—	475 818,23	2 241 358,25	Картометрический метод	2,50	—
н19	—	—	475 816,32	2 241 355,30	Картометрический метод	2,50	—
н20	—	—	475 963,58	2 241 255,06	Картометрический метод	2,50	—
н1	—	—	475 976,24	2 241 240,81	Картометрический метод	2,50	—
ЗУ1(2)							
н21	—	—	479 840,29	2 243 733,12	Картометрический метод	2,50	—
н22	—	—	479 836,17	2 243 719,80	Картометрический метод	2,50	—
н23	—	—	479 861,75	2 243 715,15	Картометрический метод	2,50	—
н24	—	—	479 857,28	2 243 690,58	Картометрический метод	2,50	—
н25	—	—	479 854,48	2 243 673,97	Картометрический метод	2,50	—
н26	—	—	479 851,74	2 243 666,99	Картометрический метод	2,50	—
н27	—	—	479 849,89	2 243 662,35	Картометрический метод	2,50	—
н28	—	—	479 848,03	2 243 657,70	Картометрический метод	2,50	—
н29	—	—	479 840,44	2 243 638,64	Картометрический метод	2,50	—
н30	—	—	479 838,59	2 243 634,00	Картометрический метод	2,50	—
н31	—	—	479 836,74	2 243 629,36	Картометрический метод	2,50	—
н32	—	—	479 834,89	2 243 624,72	Картометрический метод	2,50	—
н33	—	—	479 833,04	2 243 620,07	Картометрический метод	2,50	—
н34	—	—	479 827,03	2 243 621,46	Картометрический метод	2,50	—
н35	—	—	479 825,20	2 243 616,82	Картометрический метод	2,50	—
н36	—	—	479 823,00	2 243 611,24	Картометрический метод	2,50	—
н37	—	—	479 818,39	2 243 604,75	Картометрический метод	2,50	—
н38	—	—	479 789,89	2 243 543,04	Картометрический метод	2,50	—
н39	—	—	479 761,94	2 243 482,52	Картометрический метод	2,50	—
н40	—	—	479 751,40	2 243 459,70	Картометрический метод	2,50	—

Раздел 3

Сведения о местоположении измененных (уточненных) границ объекта							
1	**2**	**3**	**4**	**5**	**6**	**7**	**8**
н41	—	—	479 747,96	2 243 452,25	Картометрический метод	2,50	—
н42	—	—	479 835,79	2 243 281,38	Картометрический метод	2,50	—
н43	—	—	479 864,20	2 243 382,98	Картометрический метод	2,50	—
н44	—	—	479 831,92	2 243 362,21	Картометрический метод	2,50	—
н45	—	—	479 771,31	2 243 456,40	Картометрический метод	2,50	—
н46	—	—	479 868,86	2 243 519,17	Картометрический метод	2,50	—
н47	—	—	479 892,16	2 243 482,97	Картометрический метод	2,50	—
н48	—	—	479 894,32	2 243 479,61	Картометрический метод	2,50	—
н49	—	—	479 895,43	2 243 477,88	Картометрический метод	2,50	—
н50	—	—	479 961,12	2 243 656,06	Картометрический метод	2,50	—
н51	—	—	479 947,12	2 243 661,70	Картометрический метод	2,50	—
н52	—	—	479 933,75	2 243 667,09	Картометрический метод	2,50	—
н53	—	—	479 950,36	2 243 712,13	Картометрический метод	2,50	—
н54	—	—	479 963,07	2 243 711,64	Картометрический метод	2,50	—
н55	—	—	479 972,99	2 243 742,68	Картометрический метод	2,50	—
н56	—	—	480 008,88	2 243 840,18	Картометрический метод	2,50	—
н57	—	—	480 025,29	2 243 877,37	Картометрический метод	2,50	—
н58	—	—	480 046,76	2 243 946,29	Картометрический метод	2,50	—
н59	—	—	480 073,13	2 244 011,72	Картометрический метод	2,50	—
н60	—	—	480 088,84	2 244 054,98	Картометрический метод	2,50	—
н61	—	—	480 127,35	2 244 173,80	Картометрический метод	2,50	—
н62	—	—	480 109,37	2 244 179,05	Картометрический метод	2,50	—
н63	—	—	480 080,32	2 244 186,53	Картометрический метод	2,50	—
н64	—	—	480 064,94	2 244 153,09	Картометрический метод	2,50	—
н65	—	—	479 990,00	2 244 015,46	Картометрический метод	2,50	—
н66	—	—	479 985,44	2 244 004,17	Картометрический метод	2,50	—
н67	—	—	479 966,31	2 243 962,76	Картометрический метод	2,50	—
н68	—	—	479 954,26	2 243 938,60	Картометрический метод	2,50	—
н69	—	—	479 943,10	2 243 916,23	Картометрический метод	2,50	—

Раздел 3

Сведения о местоположении измененных (уточненных) границ объекта							
1	**2**	**3**	**4**	**5**	**6**	**7**	**8**
н70	—	—	479 909,60	2 243 899,52	Картометрический метод	2,50	—
н71	—	—	479 875,07	2 243 816,11	Картометрический метод	2,50	—
н72	—	—	479 857,68	2 243 774,61	Картометрический метод	2,50	—
н21	—	—	479 840,29	2 243 733,12	Картометрический метод	2,50	—
ЗУ1(3)							
н73	—	—	476 700,80	2 240 992,73	Картометрический метод	2,50	—
н74	—	—	476 686,18	2 241 004,64	Картометрический метод	2,50	—
н75	—	—	476 644,04	2 241 047,74	Картометрический метод	2,50	—
н76	—	—	476 606,97	2 241 083,27	Картометрический метод	2,50	—
н77	—	—	476 600,31	2 241 089,13	Картометрический метод	2,50	—
н78	—	—	476 586,85	2 241 100,96	Картометрический метод	2,50	—
н79	—	—	476 585,54	2 241 102,25	Картометрический метод	2,50	—
н80	—	—	476 557,01	2 241 131,39	Картометрический метод	2,50	—
н81	—	—	476 503,62	2 241 186,84	Картометрический метод	2,50	—
н82	—	—	476 466,42	2 241 215,73	Картометрический метод	2,50	—
н83	—	—	476 457,22	2 241 217,51	Картометрический метод	2,50	—
н84	—	—	476 448,31	2 241 219,24	Картометрический метод	2,50	—
н85	—	—	476 445,11	2 241 215,65	Картометрический метод	2,50	—
н86	—	—	476 442,17	2 241 212,36	Картометрический метод	2,50	—
н87	—	—	476 439,59	2 241 208,54	Картометрический метод	2,50	—
н88	—	—	476 438,69	2 241 207,31	Картометрический метод	2,50	—
н89	—	—	476 433,34	2 241 200,00	Картометрический метод	2,50	—
н90	—	—	476 414,18	2 241 173,82	Картометрический метод	2,50	—
н91	—	—	476 388,32	2 241 148,40	Картометрический метод	2,50	—
н92	—	—	476 361,05	2 241 126,43	Картометрический метод	2,50	—
н93	—	—	476 341,28	2 241 111,84	Картометрический метод	2,50	—
н94	—	—	476 333,55	2 241 101,69	Картометрический метод	2,50	—
н95	—	—	476 332,39	2 241 095,23	Картометрический метод	2,50	—
н96	—	—	476 330,39	2 241 070,41	Картометрический метод	2,50	—

Раздел 3

Сведения о местоположении измененных (уточненных) границ объекта							
1	**2**	**3**	**4**	**5**	**6**	**7**	**8**
н97	—	—	476 332,35	2 241 065,16	Картометрический метод	2,50	—
н98	—	—	476 352,76	2 241 010,58	Картометрический метод	2,50	—
н99	—	—	476 451,62	2 240 921,33	Картометрический метод	2,50	—
н100	—	—	476 454,32	2 240 926,03	Картометрический метод	2,50	—
н101	—	—	476 484,37	2 240 904,42	Картометрический метод	2,50	—
н102	—	—	476 516,78	2 240 951,01	Картометрический метод	2,50	—
н103	—	—	476 502,26	2 240 960,80	Картометрический метод	2,50	—
н104	—	—	476 530,95	2 240 998,35	Картометрический метод	2,50	—
н105	—	—	476 640,21	2 240 909,49	Картометрический метод	2,50	—
н106	—	—	476 654,19	2 240 938,61	Картометрический метод	2,50	—
н107	—	—	476 699,77	2 240 927,36	Картометрический метод	2,50	—
н108	—	—	476 742,62	2 240 890,35	Картометрический метод	2,50	—
н109	—	—	476 747,14	2 240 896,22	Картометрический метод	2,50	—
н110	—	—	476 750,38	2 240 918,12	Картометрический метод	2,50	—
н111	—	—	476 728,80	2 240 936,77	Картометрический метод	2,50	—
н112	—	—	476 732,10	2 240 958,41	Картометрический метод	2,50	—
н113	—	—	476 722,40	2 240 969,51	Картометрический метод	2,50	—
н114	—	—	476 715,42	2 240 977,59	Картометрический метод	2,50	—
н73	—	—	476 700,80	2 240 992,73	Картометрический метод	2,50	—
3. Сведения о характерных точках части (частей) границы объекта							
1	**2**	**3**	**4**	**5**	**6**	**7**	**8**
—	—	—	—	—	—	—	—

ГРАФИЧЕСКОЕ ОПИСАНИЕ
местоположения границ населенных пунктов, территориальных зон, особо охраняемых природных территорий, зон с особыми условиями использования территории

2.1 Многофункциональная общественно-деловая зона

(наименование объекта, местоположение границ которого описано (далее - объект)

Раздел 1

Сведения об объекте		
№ п/п	**Характеристики объекта**	**Описание характеристик**
1	**2**	**3**
1	Местоположение объекта	Рязанская область, Касимовский муниципальный округ, город Касимов.
2	Площадь объекта ± величина погрешности определения площади (Р ± ΔР)	127 646 м²
3	Иные характеристики объекта	Вид объекта реестра границ: Территориальная зона Реестровый номер: 62:26-7.1 Номер кадастрового района: 62:26 Наименование объекта: 2.1 Многофункциональная общественно-деловая зона Вид или наименование зоны (территории) по документу: 2.1 Многофункциональная общественно-деловая зона Вид зоны: Общественно-деловая зона Номер: - Наименование органа, принявшего решение об установлении зоны (создании территории): Главное управление архитектуры и градостроительства Рязанской области

Раздел 3

Сведения о местоположении измененных (уточненных) границ объекта							
1. Система координат МСК-62, зона 2							
2. Сведения о характерных точках границ объекта							
Обозначение характерных точек границы	**Существующие координаты, м**		**Измененные (уточненные) координаты, м**		**Метод определения координат характерной точки**	**Средняя квадратическая погрешность положения характерной точки (Mt), м**	**Описание обозначения точки на местности (при наличии)**
	X	**Y**	**X**	**Y**			
1	**2**	**3**	**4**	**5**	**6**	**7**	**8**
62:26-7.1(1)							
1	478 865,82	2 242 153,82	—	—	—	—	—
2	478 876,17	2 242 165,16	—	—	—	—	—
3	478 881,02	2 242 170,47	—	—	—	—	—
4	478 882,03	2 242 171,58	—	—	—	—	—
5	478 886,68	2 242 177,02	—	—	—	—	—
6	478 943,74	2 242 234,13	—	—	—	—	—
7	478 879,83	2 242 296,97	—	—	—	—	—
8	478 839,63	2 242 268,19	—	—	—	—	—
9	478 767,21	2 242 306,97	—	—	—	—	—
10	478 763,50	2 242 302,32	—	—	—	—	—
11	478 761,91	2 242 300,32	—	—	—	—	—
12	478 743,16	2 242 281,80	—	—	—	—	—
13	478 734,12	2 242 276,04	—	—	—	—	—
14	478 793,83	2 242 226,35	—	—	—	—	—
1	478 865,82	2 242 153,82	—	—	—	—	—
62:26-7.1(2)							
15	480 317,22	2 244 789,19	—	—	—	—	—
16	480 346,22	2 244 870,33	—	—	—	—	—
17	480 274,12	2 244 869,65	—	—	—	—	—
18	480 271,86	2 244 782,09	—	—	—	—	—
19	480 012,89	2 244 767,28	—	—	—	—	—
20	480 007,22	2 244 768,37	—	—	—	—	—
21	480 010,32	2 244 832,43	—	—	—	—	—
22	480 002,08	2 244 832,75	—	—	—	—	—
23	479 754,01	2 244 806,81	—	—	—	—	—
24	479 763,20	2 244 725,59	—	—	—	—	—
25	480 120,45	2 244 759,02	—	—	—	—	—
26	480 269,56	2 244 773,05	—	—	—	—	—
27	480 303,73	2 244 784,61	—	—	—	—	—
28	480 316,07	2 244 785,60	—	—	—	—	—
15	480 317,22	2 244 789,19	—	—	—	—	—
62:26-7.1(3)							
29	479 673,50	2 243 869,94	—	—	—	—	—
30	479 734,95	2 244 034,70	—	—	—	—	—
31	479 669,30	2 244 097,13	—	—	—	—	—
32	479 616,29	2 244 097,66	—	—	—	—	—
33	479 529,03	2 244 002,66	—	—	—	—	—
34	479 593,49	2 243 943,21	—	—	—	—	—
29	479 673,50	2 243 869,94	—	—	—	—	—
62:26-7.1(4)							
35	479 593,06	2 244 712,27	—	—	—	—	—
36	479 589,17	2 244 773,69	—	—	—	—	—
37	479 432,63	2 244 761,18	—	—	—	—	—
38	479 366,07	2 244 753,50	—	—	—	—	—
39	479 366,25	2 244 750,47	—	—	—	—	—
40	479 352,19	2 244 748,97	—	—	—	—	—

Раздел 3

Сведения о местоположении измененных (уточненных) границ объекта							
1	**2**	**3**	**4**	**5**	**6**	**7**	**8**
41	479 352,69	2 244 685,14	—	—	—	—	—
35	479 593,06	2 244 712,27	—	—	—	—	—
62:26-7.1(5)							
42	479 609,90	2 246 514,49	—	—	—	—	—
43	479 694,20	2 246 595,87	—	—	—	—	—
44	479 680,43	2 246 612,80	—	—	—	—	—
45	479 663,59	2 246 632,33	—	—	—	—	—
46	479 658,14	2 246 627,61	—	—	—	—	—
47	479 618,74	2 246 674,11	—	—	—	—	—
48	479 571,05	2 246 728,93	—	—	—	—	—
49	479 488,90	2 246 652,55	—	—	—	—	—
50	479 489,32	2 246 652,12	—	—	—	—	—
51	479 498,35	2 246 642,75	—	—	—	—	—
52	479 487,36	2 246 631,04	—	—	—	—	—
53	479 491,74	2 246 626,95	—	—	—	—	—
54	479 496,57	2 246 622,24	—	—	—	—	—
55	479 510,08	2 246 609,19	—	—	—	—	—
56	479 509,31	2 246 608,81	—	—	—	—	—
42	479 609,90	2 246 514,49	—	—	—	—	—
62:26-7.1(6)							
57	479 463,30	2 241 889,45	—	—	—	—	—
58	479 453,04	2 241 902,17	—	—	—	—	—
59	479 450,39	2 241 905,35	—	—	—	—	—
60	479 440,73	2 241 910,19	—	—	—	—	—
61	479 391,14	2 241 860,56	—	—	—	—	—
62	479 406,01	2 241 849,02	—	—	—	—	—
63	479 418,96	2 241 839,00	—	—	—	—	—
64	479 424,34	2 241 845,14	—	—	—	—	—
65	479 457,36	2 241 882,69	—	—	—	—	—
57	479 463,30	2 241 889,45	—	—	—	—	—
62:26-7.1(7)							
66	477 829,81	2 245 141,17	—	—	—	—	—
67	477 833,59	2 245 144,83	—	—	—	—	—
68	477 894,74	2 245 186,32	—	—	—	—	—
69	477 853,82	2 245 203,91	—	—	—	—	—
70	477 844,30	2 245 210,38	—	—	—	—	—
71	477 835,81	2 245 216,33	—	—	—	—	—
72	477 818,04	2 245 224,82	—	—	—	—	—
73	477 816,51	2 245 227,17	—	—	—	—	—
74	477 880,99	2 245 368,86	—	—	—	—	—
75	477 867,83	2 245 368,93	—	—	—	—	—
76	477 850,46	2 245 366,43	—	—	—	—	—
77	477 843,33	2 245 328,16	—	—	—	—	—
78	477 835,24	2 245 304,73	—	—	—	—	—
79	477 816,65	2 245 284,28	—	—	—	—	—
80	477 799,64	2 245 299,74	—	—	—	—	—
81	477 800,98	2 245 301,22	—	—	—	—	—
82	477 795,08	2 245 306,58	—	—	—	—	—
83	477 780,01	2 245 289,87	—	—	—	—	—
84	477 783,42	2 245 286,88	—	—	—	—	—
85	477 782,10	2 245 285,37	—	—	—	—	—
86	477 778,68	2 245 288,39	—	—	—	—	—
87	477 718,32	2 245 221,47	—	—	—	—	—
88	477 732,54	2 245 209,19	—	—	—	—	—
89	477 785,46	2 245 162,70	—	—	—	—	—

Раздел 3

Сведения о местоположении измененных (уточненных) границ объекта							
1	**2**	**3**	**4**	**5**	**6**	**7**	**8**
90	477 786,60	2 245 163,99	—	—	—	—	—
91	477 783,51	2 245 149,66	—	—	—	—	—
92	477 797,68	2 245 137,16	—	—	—	—	—
93	477 810,42	2 245 142,85	—	—	—	—	—
66	477 829,81	2 245 141,17	—	—	—	—	—
62:26-7.1(8)							
94	478 001,35	2 245 743,59	—	—	—	—	—
95	478 101,06	2 245 853,37	—	—	—	—	—
96	478 095,05	2 245 857,52	—	—	—	—	—
97	478 080,09	2 245 870,49	—	—	—	—	—
98	478 062,16	2 245 850,26	—	—	—	—	—
99	478 019,43	2 245 801,28	—	—	—	—	—
100	478 004,50	2 245 783,16	—	—	—	—	—
101	478 002,74	2 245 780,59	—	—	—	—	—
102	477 996,66	2 245 773,75	—	—	—	—	—
103	477 985,83	2 245 757,85	—	—	—	—	—
94	478 001,35	2 245 743,59	—	—	—	—	—
62:26-7.1(9)							
104	478 066,43	2 245 980,00	—	—	—	—	—
105	478 070,23	2 245 985,42	—	—	—	—	—
106	478 068,11	2 245 986,70	—	—	—	—	—
107	478 078,19	2 246 002,04	—	—	—	—	—
108	478 082,17	2 245 998,99	—	—	—	—	—
109	478 086,30	2 246 003,66	—	—	—	—	—
110	478 088,70	2 246 006,43	—	—	—	—	—
111	478 088,76	2 246 006,43	—	—	—	—	—
112	478 096,28	2 246 014,91	—	—	—	—	—
113	478 108,36	2 246 031,59	—	—	—	—	—
114	478 104,29	2 246 036,14	—	—	—	—	—
115	478 091,80	2 246 045,08	—	—	—	—	—
116	478 088,92	2 246 041,75	—	—	—	—	—
117	478 085,33	2 246 036,85	—	—	—	—	—
118	478 083,94	2 246 034,95	—	—	—	—	—
119	478 075,68	2 246 041,41	—	—	—	—	—
120	478 066,22	2 246 028,87	—	—	—	—	—
121	478 049,02	2 246 006,08	—	—	—	—	—
122	478 032,12	2 246 016,79	—	—	—	—	—
123	478 036,67	2 246 023,37	—	—	—	—	—
124	478 012,05	2 246 040,51	—	—	—	—	—
125	478 028,52	2 246 073,00	—	—	—	—	—
126	478 009,85	2 246 085,45	—	—	—	—	—
127	477 973,14	2 246 109,94	—	—	—	—	—
128	477 972,70	2 246 109,34	—	—	—	—	—
129	477 953,62	2 246 081,03	—	—	—	—	—
130	477 933,74	2 246 050,63	—	—	—	—	—
131	477 845,58	2 245 915,83	—	—	—	—	—
132	477 862,34	2 245 905,04	—	—	—	—	—
133	477 866,25	2 245 902,52	—	—	—	—	—
134	477 877,59	2 245 895,22	—	—	—	—	—
135	477 877,59	2 245 895,21	—	—	—	—	—
136	477 908,24	2 245 875,47	—	—	—	—	—
137	477 919,47	2 245 870,69	—	—	—	—	—
138	477 925,00	2 245 868,08	—	—	—	—	—
139	477 944,59	2 245 858,83	—	—	—	—	—
140	477 952,14	2 245 870,14	—	—	—	—	—

Раздел 3

Сведения о местоположении измененных (уточненных) границ объекта							
1	**2**	**3**	**4**	**5**	**6**	**7**	**8**
141	477 975,83	2 245 853,61	—	—	—	—	—
142	478 013,25	2 245 904,49	—	—	—	—	—
143	478 041,71	2 245 944,91	—	—	—	—	—
144	478 055,13	2 245 963,97	—	—	—	—	—
145	478 057,90	2 245 967,90	—	—	—	—	—
146	478 064,02	2 245 976,60	—	—	—	—	—
147	478 066,02	2 245 979,44	—	—	—	—	—
104	478 066,43	2 245 980,00	—	—	—	—	—
62:26-7.1(10)							
148	478 377,51	2 246 050,12	—	—	—	—	—
149	478 361,06	2 246 063,03	—	—	—	—	—
150	478 330,64	2 246 089,00	—	—	—	—	—
151	478 300,21	2 246 114,96	—	—	—	—	—
152	478 293,05	2 246 109,19	—	—	—	—	—
153	478 280,16	2 246 093,89	—	—	—	—	—
154	478 256,09	2 246 065,32	—	—	—	—	—
155	478 272,27	2 246 057,64	—	—	—	—	—
156	478 279,92	2 246 039,64	—	—	—	—	—
157	478 328,69	2 245 999,02	—	—	—	—	—
158	478 356,19	2 246 025,53	—	—	—	—	—
148	478 377,51	2 246 050,12	—	—	—	—	—
62:26-7.1(11)							
159	478 172,64	2 242 845,55	—	—	—	—	—
160	478 169,25	2 242 860,42	—	—	—	—	—
161	478 166,14	2 242 874,07	—	—	—	—	—
162	478 163,46	2 242 873,57	—	—	—	—	—
163	478 159,14	2 242 872,73	—	—	—	—	—
164	478 150,92	2 242 871,13	—	—	—	—	—
165	478 149,84	2 242 875,03	—	—	—	—	—
166	478 143,98	2 242 874,10	—	—	—	—	—
167	478 139,23	2 242 872,93	—	—	—	—	—
168	478 118,80	2 242 867,90	—	—	—	—	—
169	478 120,48	2 242 859,15	—	—	—	—	—
170	478 122,72	2 242 849,22	—	—	—	—	—
171	478 125,51	2 242 836,88	—	—	—	—	—
172	478 126,65	2 242 831,83	—	—	—	—	—
173	478 130,48	2 242 832,37	—	—	—	—	—
174	478 152,53	2 242 837,37	—	—	—	—	—
175	478 151,65	2 242 841,27	—	—	—	—	—
176	478 163,86	2 242 843,54	—	—	—	—	—
159	478 172,64	2 242 845,55	—	—	—	—	—
62:26-7.1(12)							
177	477 896,35	2 245 399,12	—	—	—	—	—
178	477 899,74	2 245 403,20	—	—	—	—	—
179	477 908,75	2 245 418,45	—	—	—	—	—
180	477 911,69	2 245 423,44	—	—	—	—	—
181	477 917,57	2 245 420,35	—	—	—	—	—
182	477 920,81	2 245 426,59	—	—	—	—	—
183	477 925,73	2 245 441,31	—	—	—	—	—
184	477 928,89	2 245 447,08	—	—	—	—	—
185	477 940,34	2 245 457,65	—	—	—	—	—
186	477 937,68	2 245 460,09	—	—	—	—	—
187	477 932,66	2 245 464,68	—	—	—	—	—
188	477 927,38	2 245 469,49	—	—	—	—	—
189	477 921,99	2 245 474,42	—	—	—	—	—

Раздел 3

Сведения о местоположении измененных (уточненных) границ объекта							
1	**2**	**3**	**4**	**5**	**6**	**7**	**8**
190	477 917,63	2 245 478,41	—	—	—	—	—
191	477 909,59	2 245 485,76	—	—	—	—	—
192	477 905,13	2 245 489,85	—	—	—	—	—
193	477 897,51	2 245 496,79	—	—	—	—	—
194	477 892,29	2 245 486,18	—	—	—	—	—
195	477 885,56	2 245 489,53	—	—	—	—	—
196	477 858,25	2 245 435,30	—	—	—	—	—
197	477 858,09	2 245 434,51	—	—	—	—	—
198	477 855,95	2 245 429,99	—	—	—	—	—
199	477 853,38	2 245 425,69	—	—	—	—	—
200	477 851,04	2 245 421,09	—	—	—	—	—
201	477 847,84	2 245 413,03	—	—	—	—	—
202	477 851,38	2 245 411,90	—	—	—	—	—
203	477 848,04	2 245 399,72	—	—	—	—	—
204	477 849,61	2 245 393,64	—	—	—	—	—
205	477 869,32	2 245 389,92	—	—	—	—	—
206	477 867,83	2 245 381,17	—	—	—	—	—
207	477 888,35	2 245 389,49	—	—	—	—	—
177	477 896,35	2 245 399,12	—	—	—	—	—
62:26-7.1(13)							
208	476 016,27	2 241 107,91	—	—	—	—	—
209	476 032,08	2 241 127,28	—	—	—	—	—
210	476 041,15	2 241 140,78	—	—	—	—	—
211	475 948,80	2 241 223,32	—	—	—	—	—
212	475 934,67	2 241 232,83	—	—	—	—	—
213	475 929,79	2 241 220,95	—	—	—	—	—
214	475 921,02	2 241 209,89	—	—	—	—	—
215	475 915,40	2 241 204,35	—	—	—	—	—
216	475 908,12	2 241 194,81	—	—	—	—	—
217	475 917,66	2 241 187,54	—	—	—	—	—
218	475 923,33	2 241 183,22	—	—	—	—	—
219	475 927,57	2 241 188,82	—	—	—	—	—
220	475 956,32	2 241 166,40	—	—	—	—	—
221	475 972,09	2 241 154,11	—	—	—	—	—
222	475 986,92	2 241 142,56	—	—	—	—	—
223	475 975,56	2 241 128,50	—	—	—	—	—
224	475 979,17	2 241 123,37	—	—	—	—	—
225	475 988,51	2 241 130,55	—	—	—	—	—
208	476 016,27	2 241 107,91	—	—	—	—	—
62:26-7.1(14)							
226	475 754,78	2 241 616,61	—	—	—	—	—
227	475 762,34	2 241 627,30	—	—	—	—	—
228	475 785,13	2 241 661,43	—	—	—	—	—
229	475 797,51	2 241 703,13	—	—	—	—	—
230	475 806,37	2 241 717,40	—	—	—	—	—
231	475 745,45	2 241 730,74	—	—	—	—	—
232	475 722,78	2 241 731,21	—	—	—	—	—
233	475 711,28	2 241 739,13	—	—	—	—	—
234	475 696,60	2 241 740,12	—	—	—	—	—
235	475 662,90	2 241 740,00	—	—	—	—	—
236	475 624,88	2 241 737,59	—	—	—	—	—
237	475 621,63	2 241 726,05	—	—	—	—	—
238	475 664,23	2 241 696,14	—	—	—	—	—
239	475 687,70	2 241 680,26	—	—	—	—	—
240	475 691,26	2 241 678,32	—	—	—	—	—

Раздел 3

Сведения о местоположении измененных (уточненных) границ объекта							
1	**2**	**3**	**4**	**5**	**6**	**7**	**8**
241	475 709,12	2 241 645,98	—	—	—	—	—
226	475 754,78	2 241 616,61	—	—	—	—	—
62:26-7.1(15)							
242	479 218,98	2 246 197,32	—	—	—	—	—
243	479 212,67	2 246 203,51	—	—	—	—	—
244	479 210,80	2 246 201,57	—	—	—	—	—
245	479 210,86	2 246 201,50	—	—	—	—	—
246	479 206,88	2 246 197,13	—	—	—	—	—
247	479 206,69	2 246 197,29	—	—	—	—	—
248	479 206,09	2 246 196,66	—	—	—	—	—
249	479 201,68	2 246 192,07	—	—	—	—	—
250	479 197,27	2 246 187,47	—	—	—	—	—
251	479 192,55	2 246 182,61	—	—	—	—	—
252	479 174,91	2 246 166,33	—	—	—	—	—
253	479 173,83	2 246 165,46	—	—	—	—	—
254	479 169,99	2 246 161,24	—	—	—	—	—
255	479 169,27	2 246 161,89	—	—	—	—	—
256	479 168,79	2 246 161,36	—	—	—	—	—
257	479 165,84	2 246 158,04	—	—	—	—	—
258	479 161,19	2 246 161,49	—	—	—	—	—
259	479 156,98	2 246 157,26	—	—	—	—	—
260	479 142,32	2 246 142,49	—	—	—	—	—
261	479 137,44	2 246 137,37	—	—	—	—	—
262	479 138,58	2 246 136,24	—	—	—	—	—
263	479 134,55	2 246 131,84	—	—	—	—	—
264	479 127,75	2 246 137,97	—	—	—	—	—
265	479 123,88	2 246 141,51	—	—	—	—	—
266	479 119,09	2 246 136,73	—	—	—	—	—
267	479 116,50	2 246 134,27	—	—	—	—	—
268	479 113,06	2 246 137,90	—	—	—	—	—
269	479 107,98	2 246 133,06	—	—	—	—	—
270	479 111,43	2 246 129,44	—	—	—	—	—
271	479 102,05	2 246 119,65	—	—	—	—	—
272	479 110,69	2 246 111,32	—	—	—	—	—
273	479 120,31	2 246 096,98	—	—	—	—	—
274	479 118,67	2 246 095,62	—	—	—	—	—
275	479 101,99	2 246 079,82	—	—	—	—	—
276	479 134,19	2 246 049,56	—	—	—	—	—
277	479 149,20	2 246 026,19	—	—	—	—	—
278	479 165,25	2 246 041,42	—	—	—	—	—
279	479 215,27	2 246 092,31	—	—	—	—	—
280	479 268,13	2 246 147,08	—	—	—	—	—
281	479 263,33	2 246 153,95	—	—	—	—	—
282	479 249,16	2 246 169,45	—	—	—	—	—
283	479 242,20	2 246 174,89	—	—	—	—	—
284	479 242,25	2 246 174,94	—	—	—	—	—
285	479 237,35	2 246 179,94	—	—	—	—	—
286	479 236,63	2 246 179,24	—	—	—	—	—
287	479 235,78	2 246 179,90	—	—	—	—	—
288	479 227,59	2 246 187,94	—	—	—	—	—
289	479 222,69	2 246 192,73	—	—	—	—	—
290	479 222,56	2 246 193,81	—	—	—	—	—
242	479 218,98	2 246 197,32	—	—	—	—	—
62:26-7.1(16)							
291	479 070,18	2 245 834,20	—	—	—	—	—

Раздел 3

Сведения о местоположении измененных (уточненных) границ объекта							
1	**2**	**3**	**4**	**5**	**6**	**7**	**8**
292	479 069,21	2 245 835,32	—	—	—	—	—
293	479 072,96	2 245 838,73	—	—	—	—	—
294	479 072,29	2 245 839,46	—	—	—	—	—
295	479 076,80	2 245 843,78	—	—	—	—	—
296	479 078,65	2 245 841,86	—	—	—	—	—
297	479 101,62	2 245 857,94	—	—	—	—	—
298	479 097,47	2 245 862,66	—	—	—	—	—
299	479 092,79	2 245 867,13	—	—	—	—	—
300	479 095,71	2 245 870,18	—	—	—	—	—
301	479 075,68	2 245 890,82	—	—	—	—	—
302	479 082,84	2 245 897,69	—	—	—	—	—
303	479 090,43	2 245 904,99	—	—	—	—	—
304	479 089,30	2 245 906,10	—	—	—	—	—
305	479 087,00	2 245 908,63	—	—	—	—	—
306	479 104,47	2 245 925,66	—	—	—	—	—
307	479 108,30	2 245 929,17	—	—	—	—	—
308	479 113,64	2 245 932,67	—	—	—	—	—
309	479 118,53	2 245 927,69	—	—	—	—	—
310	479 118,80	2 245 927,95	—	—	—	—	—
311	479 121,50	2 245 925,18	—	—	—	—	—
312	479 125,74	2 245 929,40	—	—	—	—	—
313	479 130,97	2 245 935,75	—	—	—	—	—
314	479 120,57	2 245 946,11	—	—	—	—	—
315	479 099,52	2 245 967,96	—	—	—	—	—
316	478 966,27	2 245 843,22	—	—	—	—	—
317	478 942,07	2 245 819,50	—	—	—	—	—
318	478 960,82	2 245 796,18	—	—	—	—	—
319	478 990,75	2 245 763,94	—	—	—	—	—
320	479 013,08	2 245 786,17	—	—	—	—	—
321	479 036,72	2 245 803,06	—	—	—	—	—
322	479 053,11	2 245 818,62	—	—	—	—	—
291	479 070,18	2 245 834,20	—	—	—	—	—
62:26-7.1(17)							
323	477 540,78	2 245 164,82	—	—	—	—	—
324	477 530,65	2 245 176,16	—	—	—	—	—
325	477 524,25	2 245 182,08	—	—	—	—	—
326	477 522,61	2 245 180,32	—	—	—	—	—
327	477 509,94	2 245 182,23	—	—	—	—	—
328	477 489,03	2 245 201,03	—	—	—	—	—
329	477 485,42	2 245 204,45	—	—	—	—	—
330	477 471,65	2 245 218,18	—	—	—	—	—
331	477 464,43	2 245 210,31	—	—	—	—	—
332	477 453,54	2 245 198,78	—	—	—	—	—
333	477 444,07	2 245 187,36	—	—	—	—	—
334	477 438,93	2 245 182,53	—	—	—	—	—
335	477 438,35	2 245 183,15	—	—	—	—	—
336	477 434,94	2 245 179,48	—	—	—	—	—
337	477 425,32	2 245 169,49	—	—	—	—	—
338	477 420,78	2 245 164,33	—	—	—	—	—
339	477 414,10	2 245 157,13	—	—	—	—	—
340	477 412,80	2 245 155,52	—	—	—	—	—
341	477 394,79	2 245 172,48	—	—	—	—	—
342	477 363,72	2 245 137,96	—	—	—	—	—
343	477 363,13	2 245 137,02	—	—	—	—	—
344	477 371,08	2 245 129,96	—	—	—	—	—

Раздел 3

Сведения о местоположении измененных (уточненных) границ объекта							
1	**2**	**3**	**4**	**5**	**6**	**7**	**8**
345	477 372,42	2 245 128,74	—	—	—	—	—
346	477 369,20	2 245 125,40	—	—	—	—	—
347	477 367,67	2 245 123,81	—	—	—	—	—
348	477 375,04	2 245 116,80	—	—	—	—	—
349	477 376,70	2 245 118,59	—	—	—	—	—
350	477 379,80	2 245 121,99	—	—	—	—	—
351	477 381,01	2 245 120,89	—	—	—	—	—
352	477 388,07	2 245 128,84	—	—	—	—	—
353	477 412,80	2 245 153,89	—	—	—	—	—
354	477 428,53	2 245 140,44	—	—	—	—	—
355	477 489,07	2 245 085,65	—	—	—	—	—
356	477 458,77	2 245 051,76	—	—	—	—	—
357	477 462,98	2 245 048,07	—	—	—	—	—
358	477 493,22	2 245 081,89	—	—	—	—	—
359	477 540,57	2 245 039,04	—	—	—	—	—
360	477 508,82	2 245 002,87	—	—	—	—	—
361	477 511,90	2 245 000,25	—	—	—	—	—
362	477 527,15	2 244 993,04	—	—	—	—	—
363	477 533,42	2 244 987,49	—	—	—	—	—
364	477 536,87	2 244 984,40	—	—	—	—	—
365	477 542,11	2 244 979,75	—	—	—	—	—
366	477 545,45	2 244 976,84	—	—	—	—	—
367	477 565,78	2 245 000,16	—	—	—	—	—
368	477 568,02	2 245 004,19	—	—	—	—	—
369	477 571,48	2 245 008,35	—	—	—	—	—
370	477 572,74	2 245 011,29	—	—	—	—	—
371	477 575,80	2 245 015,12	—	—	—	—	—
372	477 578,67	2 245 018,71	—	—	—	—	—
373	477 580,28	2 245 020,36	—	—	—	—	—
374	477 584,64	2 245 016,74	—	—	—	—	—
375	477 599,21	2 245 004,65	—	—	—	—	—
376	477 602,78	2 245 009,80	—	—	—	—	—
377	477 603,22	2 245 009,53	—	—	—	—	—
378	477 624,29	2 244 991,09	—	—	—	—	—
379	477 625,22	2 244 992,14	—	—	—	—	—
380	477 631,95	2 244 986,08	—	—	—	—	—
381	477 609,60	2 244 962,50	—	—	—	—	—
382	477 604,94	2 244 965,88	—	—	—	—	—
383	477 584,69	2 244 942,12	—	—	—	—	—
384	477 605,40	2 244 923,77	—	—	—	—	—
385	477 606,53	2 244 922,79	—	—	—	—	—
386	477 613,20	2 244 919,88	—	—	—	—	—
387	477 633,83	2 244 902,01	—	—	—	—	—
388	477 638,94	2 244 907,90	—	—	—	—	—
389	477 642,01	2 244 905,05	—	—	—	—	—
390	477 657,84	2 244 922,99	—	—	—	—	—
391	477 645,01	2 244 942,29	—	—	—	—	—
392	477 653,74	2 244 952,65	—	—	—	—	—
393	477 640,60	2 244 964,27	—	—	—	—	—
394	477 628,52	2 244 976,48	—	—	—	—	—
395	477 634,84	2 244 983,48	—	—	—	—	—
396	477 642,57	2 244 992,25	—	—	—	—	—
397	477 640,29	2 244 994,60	—	—	—	—	—
398	477 651,13	2 245 009,45	—	—	—	—	—
399	477 666,06	2 245 026,14	—	—	—	—	—

Раздел 3

Сведения о местоположении измененных (уточненных) границ объекта							
1	**2**	**3**	**4**	**5**	**6**	**7**	**8**
400	477 665,53	2 245 026,63	—	—	—	—	—
401	477 660,76	2 245 030,92	—	—	—	—	—
402	477 657,24	2 245 035,90	—	—	—	—	—
403	477 666,10	2 245 044,74	—	—	—	—	—
404	477 632,69	2 245 073,84	—	—	—	—	—
405	477 631,93	2 245 074,50	—	—	—	—	—
406	477 628,91	2 245 077,14	—	—	—	—	—
407	477 617,03	2 245 087,72	—	—	—	—	—
408	477 583,01	2 245 050,82	—	—	—	—	—
409	477 571,30	2 245 064,26	—	—	—	—	—
410	477 571,34	2 245 064,31	—	—	—	—	—
411	477 567,18	2 245 068,99	—	—	—	—	—
412	477 546,16	2 245 092,65	—	—	—	—	—
413	477 556,84	2 245 105,00	—	—	—	—	—
414	477 558,37	2 245 106,78	—	—	—	—	—
415	477 557,38	2 245 107,72	—	—	—	—	—
416	477 565,11	2 245 117,74	—	—	—	—	—
417	477 557,77	2 245 124,01	—	—	—	—	—
418	477 560,78	2 245 127,78	—	—	—	—	—
419	477 548,26	2 245 140,69	—	—	—	—	—
420	477 539,36	2 245 149,21	—	—	—	—	—
421	477 539,70	2 245 149,57	—	—	—	—	—
422	477 538,99	2 245 150,28	—	—	—	—	—
423	477 546,62	2 245 159,51	—	—	—	—	—
323	477 540,78	2 245 164,82	—	—	—	—	—
ЗУ1(1)							
н1	—	—	478 541,64	2 245 422,30	Картометрический метод	2,50	—
н2	—	—	478 539,28	2 245 424,40	Картометрический метод	2,50	—
н3	—	—	478 544,85	2 245 430,63	Картометрический метод	2,50	—
н4	—	—	478 547,36	2 245 433,80	Картометрический метод	2,50	—
н5	—	—	478 527,93	2 245 451,77	Картометрический метод	2,50	—
н6	—	—	478 527,34	2 245 452,32	Картометрический метод	2,50	—
н7	—	—	478 509,36	2 245 468,96	Картометрический метод	2,50	—
н8	—	—	478 501,60	2 245 460,29	Картометрический метод	2,50	—
н9	—	—	478 496,57	2 245 464,76	Картометрический метод	2,50	—
н10	—	—	478 489,41	2 245 466,22	Картометрический метод	2,50	—
н11	—	—	478 484,22	2 245 471,96	Картометрический метод	2,50	—
н12	—	—	478 478,97	2 245 465,66	Картометрический метод	2,50	—
н13	—	—	478 472,22	2 245 471,97	Картометрический метод	2,50	—
н14	—	—	478 471,79	2 245 472,37	Картометрический метод	2,50	—
н15	—	—	478 463,11	2 245 465,00	Картометрический метод	2,50	—

Раздел 3

Сведения о местоположении измененных (уточненных) границ объекта							
1	**2**	**3**	**4**	**5**	**6**	**7**	**8**
н16	—	—	478 462,64	2 245 465,48	Картометрический метод	2,50	—
н17	—	—	478 461,30	2 245 464,28	Картометрический метод	2,50	—
н18	—	—	478 462,82	2 245 462,76	Картометрический метод	2,50	—
н19	—	—	478 455,62	2 245 455,82	Картометрический метод	2,50	—
н20	—	—	478 463,10	2 245 448,82	Картометрический метод	2,50	—
н21	—	—	478 454,84	2 245 438,08	Картометрический метод	2,50	—
н22	—	—	478 451,49	2 245 434,44	Картометрический метод	2,50	—
н23	—	—	478 449,03	2 245 431,89	Картометрический метод	2,50	—
н24	—	—	478 441,74	2 245 423,62	Картометрический метод	2,50	—
н25	—	—	478 436,34	2 245 417,74	Картометрический метод	2,50	—
н26	—	—	478 435,00	2 245 414,13	Картометрический метод	2,50	—
н27	—	—	478 426,86	2 245 404,42	Картометрический метод	2,50	—
н28	—	—	478 448,06	2 245 386,64	Картометрический метод	2,50	—
н29	—	—	478 453,64	2 245 393,31	Картометрический метод	2,50	—
н30	—	—	478 485,41	2 245 366,19	Картометрический метод	2,50	—
н31	—	—	478 489,99	2 245 362,28	Картометрический метод	2,50	—
н1	—	—	478 541,64	2 245 422,30	Картометрический метод	2,50	—
ЗУ1(2)							
н32	—	—	478 130,48	2 242 832,37	Картометрический метод	2,50	—
н33	—	—	478 152,53	2 242 837,37	Картометрический метод	2,50	—
н34	—	—	478 151,65	2 242 841,27	Картометрический метод	2,50	—
н35	—	—	478 163,86	2 242 843,54	Картометрический метод	2,50	—
н36	—	—	478 172,64	2 242 845,55	Картометрический метод	2,50	—
н37	—	—	478 169,25	2 242 860,42	Картометрический метод	2,50	—
н38	—	—	478 166,14	2 242 874,07	Картометрический метод	2,50	—
н39	—	—	478 163,46	2 242 873,57	Картометрический метод	2,50	—
н40	—	—	478 159,14	2 242 872,73	Картометрический метод	2,50	—
н41	—	—	478 150,92	2 242 871,13	Картометрический метод	2,50	—
н42	—	—	478 149,84	2 242 875,03	Картометрический метод	2,50	—

Раздел 3

Сведения о местоположении измененных (уточненных) границ объекта							
1	**2**	**3**	**4**	**5**	**6**	**7**	**8**
н43	—	—	478 143,98	2 242 874,10	Картометрический метод	2,50	—
н44	—	—	478 139,23	2 242 872,93	Картометрический метод	2,50	—
н45	—	—	478 118,80	2 242 867,90	Картометрический метод	2,50	—
н46	—	—	478 120,48	2 242 859,15	Картометрический метод	2,50	—
н47	—	—	478 122,72	2 242 849,22	Картометрический метод	2,50	—
н48	—	—	478 125,51	2 242 836,88	Картометрический метод	2,50	—
н49	—	—	478 126,65	2 242 831,83	Картометрический метод	2,50	—
н32	—	—	478 130,48	2 242 832,37	Картометрический метод	2,50	—
ЗУ1(3)							
н50	—	—	475 762,34	2 241 627,30	Картометрический метод	2,50	—
н51	—	—	475 785,13	2 241 661,43	Картометрический метод	2,50	—
н52	—	—	475 797,51	2 241 703,13	Картометрический метод	2,50	—
н53	—	—	475 806,37	2 241 717,40	Картометрический метод	2,50	—
н54	—	—	475 745,45	2 241 730,74	Картометрический метод	2,50	—
н55	—	—	475 722,78	2 241 731,21	Картометрический метод	2,50	—
н56	—	—	475 711,28	2 241 739,13	Картометрический метод	2,50	—
н57	—	—	475 696,60	2 241 740,12	Картометрический метод	2,50	—
н58	—	—	475 662,90	2 241 740,00	Картометрический метод	2,50	—
н59	—	—	475 624,88	2 241 737,59	Картометрический метод	2,50	—
н60	—	—	475 621,63	2 241 726,05	Картометрический метод	2,50	—
н61	—	—	475 664,23	2 241 696,14	Картометрический метод	2,50	—
н62	—	—	475 687,70	2 241 680,26	Картометрический метод	2,50	—
н63	—	—	475 691,26	2 241 678,32	Картометрический метод	2,50	—
н64	—	—	475 709,12	2 241 645,98	Картометрический метод	2,50	—
н65	—	—	475 754,78	2 241 616,61	Картометрический метод	2,50	—
н50	—	—	475 762,34	2 241 627,30	Картометрический метод	2,50	—
ЗУ1(4)							
н66	—	—	479 453,04	2 241 902,17	Картометрический метод	2,50	—
н67	—	—	479 450,39	2 241 905,35	Картометрический метод	2,50	—
н68	—	—	479 440,73	2 241 910,19	Картометрический метод	2,50	—

Раздел 3

Сведения о местоположении измененных (уточненных) границ объекта							
1	**2**	**3**	**4**	**5**	**6**	**7**	**8**
н69	—	—	479 391,14	2 241 860,56	Картометрический метод	2,50	—
н70	—	—	479 406,01	2 241 849,02	Картометрический метод	2,50	—
н71	—	—	479 418,96	2 241 839,00	Картометрический метод	2,50	—
н72	—	—	479 424,34	2 241 845,14	Картометрический метод	2,50	—
н73	—	—	479 457,36	2 241 882,69	Картометрический метод	2,50	—
н74	—	—	479 463,30	2 241 889,45	Картометрический метод	2,50	—
н66	—	—	479 453,04	2 241 902,17	Картометрический метод	2,50	—
ЗУ1(5)							
н75	—	—	478 881,02	2 242 170,47	Картометрический метод	2,50	—
н76	—	—	478 882,03	2 242 171,58	Картометрический метод	2,50	—
н77	—	—	478 886,68	2 242 177,02	Картометрический метод	2,50	—
н78	—	—	478 943,74	2 242 234,13	Картометрический метод	2,50	—
н79	—	—	478 879,83	2 242 296,97	Картометрический метод	2,50	—
н80	—	—	478 839,63	2 242 268,19	Картометрический метод	2,50	—
н81	—	—	478 767,21	2 242 306,97	Картометрический метод	2,50	—
н82	—	—	478 762,74	2 242 301,37	Картометрический метод	2,50	—
н83	—	—	478 761,50	2 242 299,80	Картометрический метод	2,50	—
н84	—	—	478 754,98	2 242 291,63	Картометрический метод	2,50	—
н85	—	—	478 748,69	2 242 283,73	Картометрический метод	2,50	—
н86	—	—	478 748,69	2 242 283,73	Картометрический метод	2,50	—
н87	—	—	478 747,54	2 242 282,29	Картометрический метод	2,50	—
н88	—	—	478 750,42	2 242 280,29	Картометрический метод	2,50	—
н89	—	—	478 785,07	2 242 256,15	Картометрический метод	2,50	—
н90	—	—	478 787,64	2 242 254,36	Картометрический метод	2,50	—
н91	—	—	478 787,43	2 242 254,17	Картометрический метод	2,50	—
н92	—	—	478 780,15	2 242 247,75	Картометрический метод	2,50	—
н93	—	—	478 798,09	2 242 227,41	Картометрический метод	2,50	—
н94	—	—	478 800,09	2 242 225,14	Картометрический метод	2,50	—
н95	—	—	478 803,30	2 242 221,50	Картометрический метод	2,50	—

Раздел 3

Сведения о местоположении измененных (уточненных) границ объекта							
1	**2**	**3**	**4**	**5**	**6**	**7**	**8**
н96	—	—	478 808,33	2 242 215,60	Картометрический метод	2,50	—
н97	—	—	478 820,12	2 242 201,76	Картометрический метод	2,50	—
н98	—	—	478 821,51	2 242 203,06	Картометрический метод	2,50	—
н99	—	—	478 829,82	2 242 194,19	Картометрический метод	2,50	—
н100	—	—	478 848,54	2 242 177,06	Картометрический метод	2,50	—
н101	—	—	478 853,42	2 242 181,83	Картометрический метод	2,50	—
н102	—	—	478 859,22	2 242 187,25	Картометрический метод	2,50	—
н103	—	—	478 866,48	2 242 179,27	Картометрический метод	2,50	—
н104	—	—	478 865,70	2 242 177,94	Картометрический метод	2,50	—
н105	—	—	478 873,17	2 242 168,89	Картометрический метод	2,50	—
н106	—	—	478 876,17	2 242 165,16	Картометрический метод	2,50	—
н75	—	—	478 881,02	2 242 170,47	Картометрический метод	2,50	—
ЗУ1(6)							
н107	—	—	479 210,86	2 246 201,50	Картометрический метод	2,50	—
н108	—	—	479 206,88	2 246 197,13	Картометрический метод	2,50	—
н109	—	—	479 206,69	2 246 197,29	Картометрический метод	2,50	—
н110	—	—	479 206,09	2 246 196,66	Картометрический метод	2,50	—
н111	—	—	479 201,68	2 246 192,07	Картометрический метод	2,50	—
н112	—	—	479 197,27	2 246 187,47	Картометрический метод	2,50	—
н113	—	—	479 192,55	2 246 182,61	Картометрический метод	2,50	—
н114	—	—	479 174,91	2 246 166,33	Картометрический метод	2,50	—
н115	—	—	479 173,83	2 246 165,46	Картометрический метод	2,50	—
н116	—	—	479 169,99	2 246 161,24	Картометрический метод	2,50	—
н117	—	—	479 169,27	2 246 161,89	Картометрический метод	2,50	—
н118	—	—	479 168,79	2 246 161,36	Картометрический метод	2,50	—
н119	—	—	479 165,84	2 246 158,04	Картометрический метод	2,50	—
н120	—	—	479 161,19	2 246 161,49	Картометрический метод	2,50	—
н121	—	—	479 156,98	2 246 157,26	Картометрический метод	2,50	—
н122	—	—	479 142,32	2 246 142,49	Картометрический метод	2,50	—

Раздел 3

Сведения о местоположении измененных (уточненных) границ объекта							
1	**2**	**3**	**4**	**5**	**6**	**7**	**8**
н123	—	—	479 137,44	2 246 137,37	Картометрический метод	2,50	—
н124	—	—	479 138,58	2 246 136,24	Картометрический метод	2,50	—
н125	—	—	479 134,55	2 246 131,84	Картометрический метод	2,50	—
н126	—	—	479 127,75	2 246 137,97	Картометрический метод	2,50	—
н127	—	—	479 123,88	2 246 141,51	Картометрический метод	2,50	—
н128	—	—	479 119,09	2 246 136,73	Картометрический метод	2,50	—
н129	—	—	479 116,50	2 246 134,27	Картометрический метод	2,50	—
н130	—	—	479 113,06	2 246 137,90	Картометрический метод	2,50	—
н131	—	—	479 107,98	2 246 133,06	Картометрический метод	2,50	—
н132	—	—	479 111,43	2 246 129,44	Картометрический метод	2,50	—
н133	—	—	479 102,05	2 246 119,65	Картометрический метод	2,50	—
н134	—	—	479 110,69	2 246 111,32	Картометрический метод	2,50	—
н135	—	—	479 120,31	2 246 096,98	Картометрический метод	2,50	—
н136	—	—	479 118,67	2 246 095,62	Картометрический метод	2,50	—
н137	—	—	479 101,99	2 246 079,82	Картометрический метод	2,50	—
н138	—	—	479 134,19	2 246 049,56	Картометрический метод	2,50	—
н139	—	—	479 149,20	2 246 026,19	Картометрический метод	2,50	—
н140	—	—	479 165,25	2 246 041,42	Картометрический метод	2,50	—
н141	—	—	479 215,27	2 246 092,31	Картометрический метод	2,50	—
н142	—	—	479 268,13	2 246 147,08	Картометрический метод	2,50	—
н143	—	—	479 263,33	2 246 153,95	Картометрический метод	2,50	—
н144	—	—	479 249,16	2 246 169,45	Картометрический метод	2,50	—
н145	—	—	479 242,20	2 246 174,89	Картометрический метод	2,50	—
н146	—	—	479 242,25	2 246 174,94	Картометрический метод	2,50	—
н147	—	—	479 237,35	2 246 179,94	Картометрический метод	2,50	—
н148	—	—	479 236,63	2 246 179,24	Картометрический метод	2,50	—
н149	—	—	479 235,78	2 246 179,90	Картометрический метод	2,50	—
н150	—	—	479 227,59	2 246 187,94	Картометрический метод	2,50	—
н151	—	—	479 222,69	2 246 192,73	Картометрический метод	2,50	—

Раздел 3

Сведения о местоположении измененных (уточненных) границ объекта							
1	**2**	**3**	**4**	**5**	**6**	**7**	**8**
н152	—	—	479 222,56	2 246 193,81	Картометрический метод	2,50	—
н153	—	—	479 218,98	2 246 197,32	Картометрический метод	2,50	—
н154	—	—	479 212,67	2 246 203,51	Картометрический метод	2,50	—
н155	—	—	479 210,80	2 246 201,57	Картометрический метод	2,50	—
н107	—	—	479 210,86	2 246 201,50	Картометрический метод	2,50	—
ЗУ1(7)							
н156	—	—	479 589,17	2 244 773,69	Картометрический метод	2,50	—
н157	—	—	479 432,63	2 244 761,18	Картометрический метод	2,50	—
н158	—	—	479 366,07	2 244 753,50	Картометрический метод	2,50	—
н159	—	—	479 366,25	2 244 750,47	Картометрический метод	2,50	—
н160	—	—	479 352,19	2 244 748,97	Картометрический метод	2,50	—
н161	—	—	479 352,69	2 244 685,14	Картометрический метод	2,50	—
н162	—	—	479 382,96	2 244 688,55	Картометрический метод	2,50	—
н163	—	—	479 593,06	2 244 712,27	Картометрический метод	2,50	—
н156	—	—	479 589,17	2 244 773,69	Картометрический метод	2,50	—
ЗУ1(8)							
н164	—	—	478 078,19	2 246 002,04	Картометрический метод	2,50	—
н165	—	—	478 082,17	2 245 998,99	Картометрический метод	2,50	—
н166	—	—	478 086,30	2 246 003,66	Картометрический метод	2,50	—
н167	—	—	478 088,70	2 246 006,43	Картометрический метод	2,50	—
н168	—	—	478 088,76	2 246 006,43	Картометрический метод	2,50	—
н169	—	—	478 096,28	2 246 014,91	Картометрический метод	2,50	—
н170	—	—	478 108,36	2 246 031,59	Картометрический метод	2,50	—
н171	—	—	478 104,29	2 246 036,14	Картометрический метод	2,50	—
н172	—	—	478 091,80	2 246 045,08	Картометрический метод	2,50	—
н173	—	—	478 088,92	2 246 041,75	Картометрический метод	2,50	—
н174	—	—	478 085,33	2 246 036,85	Картометрический метод	2,50	—
н175	—	—	478 083,94	2 246 034,95	Картометрический метод	2,50	—
н176	—	—	478 075,68	2 246 041,41	Картометрический метод	2,50	—
н177	—	—	478 066,22	2 246 028,87	Картометрический метод	2,50	—

Раздел 3

Сведения о местоположении измененных (уточненных) границ объекта							
1	**2**	**3**	**4**	**5**	**6**	**7**	**8**
н178	—	—	478 049,02	2 246 006,08	Картометрический метод	2,50	—
н179	—	—	478 032,12	2 246 016,79	Картометрический метод	2,50	—
н180	—	—	478 030,34	2 246 017,94	Картометрический метод	2,50	—
н181	—	—	478 028,52	2 246 015,30	Картометрический метод	2,50	—
н182	—	—	478 030,17	2 246 014,17	Картометрический метод	2,50	—
н183	—	—	478 018,79	2 245 997,12	Картометрический метод	2,50	—
н184	—	—	477 997,77	2 246 011,12	Картометрический метод	2,50	—
н185	—	—	477 999,76	2 246 014,17	Картометрический метод	2,50	—
н186	—	—	477 974,83	2 246 032,20	Картометрический метод	2,50	—
н187	—	—	477 989,29	2 246 056,19	Картометрический метод	2,50	—
н188	—	—	477 982,92	2 246 060,63	Картометрический метод	2,50	—
н189	—	—	477 953,62	2 246 081,03	Картометрический метод	2,50	—
н190	—	—	477 933,74	2 246 050,63	Картометрический метод	2,50	—
н191	—	—	477 845,58	2 245 915,83	Картометрический метод	2,50	—
н192	—	—	477 877,59	2 245 895,22	Картометрический метод	2,50	—
н193	—	—	477 877,59	2 245 895,21	Картометрический метод	2,50	—
н194	—	—	477 908,24	2 245 875,47	Картометрический метод	2,50	—
н195	—	—	477 919,47	2 245 870,69	Картометрический метод	2,50	—
н196	—	—	477 925,00	2 245 868,08	Картометрический метод	2,50	—
н197	—	—	477 944,59	2 245 858,83	Картометрический метод	2,50	—
н198	—	—	477 952,14	2 245 870,14	Картометрический метод	2,50	—
н199	—	—	477 975,83	2 245 853,61	Картометрический метод	2,50	—
н200	—	—	478 013,25	2 245 904,49	Картометрический метод	2,50	—
н201	—	—	478 041,71	2 245 944,91	Картометрический метод	2,50	—
н202	—	—	478 055,13	2 245 963,97	Картометрический метод	2,50	—
н203	—	—	478 057,90	2 245 967,90	Картометрический метод	2,50	—
н204	—	—	478 064,02	2 245 976,60	Картометрический метод	2,50	—
н205	—	—	478 066,02	2 245 979,44	Картометрический метод	2,50	—
н206	—	—	478 066,43	2 245 980,00	Картометрический метод	2,50	—

Раздел 3

Сведения о местоположении измененных (уточненных) границ объекта							
1	**2**	**3**	**4**	**5**	**6**	**7**	**8**
н207	—	—	478 070,23	2 245 985,42	Картометрический метод	2,50	—
н208	—	—	478 068,11	2 245 986,70	Картометрический метод	2,50	—
н164	—	—	478 078,19	2 246 002,04	Картометрический метод	2,50	—
ЗУ1(9)							
н209	—	—	478 101,06	2 245 853,37	Картометрический метод	2,50	—
н210	—	—	478 095,05	2 245 857,52	Картометрический метод	2,50	—
н211	—	—	478 080,09	2 245 870,49	Картометрический метод	2,50	—
н212	—	—	478 062,16	2 245 850,26	Картометрический метод	2,50	—
н213	—	—	478 019,43	2 245 801,28	Картометрический метод	2,50	—
н214	—	—	478 004,50	2 245 783,16	Картометрический метод	2,50	—
н215	—	—	478 002,74	2 245 780,59	Картометрический метод	2,50	—
н216	—	—	477 996,66	2 245 773,75	Картометрический метод	2,50	—
н217	—	—	477 985,83	2 245 757,85	Картометрический метод	2,50	—
н218	—	—	478 001,35	2 245 743,59	Картометрический метод	2,50	—
н209	—	—	478 101,06	2 245 853,37	Картометрический метод	2,50	—
ЗУ1(10)							
н219	—	—	477 530,65	2 245 176,16	Картометрический метод	2,50	—
н220	—	—	477 524,25	2 245 182,08	Картометрический метод	2,50	—
н221	—	—	477 522,61	2 245 180,32	Картометрический метод	2,50	—
н222	—	—	477 509,94	2 245 182,23	Картометрический метод	2,50	—
н223	—	—	477 489,03	2 245 201,03	Картометрический метод	2,50	—
н224	—	—	477 485,42	2 245 204,45	Картометрический метод	2,50	—
н225	—	—	477 471,65	2 245 218,18	Картометрический метод	2,50	—
н226	—	—	477 464,43	2 245 210,31	Картометрический метод	2,50	—
н227	—	—	477 453,54	2 245 198,78	Картометрический метод	2,50	—
н228	—	—	477 444,07	2 245 187,36	Картометрический метод	2,50	—
н229	—	—	477 438,93	2 245 182,53	Картометрический метод	2,50	—
н230	—	—	477 438,35	2 245 183,15	Картометрический метод	2,50	—
н231	—	—	477 434,94	2 245 179,48	Картометрический метод	2,50	—
н232	—	—	477 425,32	2 245 169,49	Картометрический метод	2,50	—

Раздел 3

Сведения о местоположении измененных (уточненных) границ объекта							
1	**2**	**3**	**4**	**5**	**6**	**7**	**8**
н233	—	—	477 420,78	2 245 164,33	Картометрический метод	2,50	—
н234	—	—	477 414,10	2 245 157,13	Картометрический метод	2,50	—
н235	—	—	477 412,80	2 245 155,52	Картометрический метод	2,50	—
н236	—	—	477 394,79	2 245 172,48	Картометрический метод	2,50	—
н237	—	—	477 363,72	2 245 137,96	Картометрический метод	2,50	—
н238	—	—	477 363,13	2 245 137,02	Картометрический метод	2,50	—
н239	—	—	477 371,08	2 245 129,96	Картометрический метод	2,50	—
н240	—	—	477 372,42	2 245 128,74	Картометрический метод	2,50	—
н241	—	—	477 369,20	2 245 125,40	Картометрический метод	2,50	—
н242	—	—	477 367,67	2 245 123,81	Картометрический метод	2,50	—
н243	—	—	477 375,04	2 245 116,80	Картометрический метод	2,50	—
н244	—	—	477 376,70	2 245 118,59	Картометрический метод	2,50	—
н245	—	—	477 379,80	2 245 121,99	Картометрический метод	2,50	—
н246	—	—	477 381,01	2 245 120,89	Картометрический метод	2,50	—
н247	—	—	477 388,07	2 245 128,84	Картометрический метод	2,50	—
н248	—	—	477 412,80	2 245 153,89	Картометрический метод	2,50	—
н249	—	—	477 428,53	2 245 140,44	Картометрический метод	2,50	—
н250	—	—	477 489,07	2 245 085,65	Картометрический метод	2,50	—
н251	—	—	477 458,77	2 245 051,76	Картометрический метод	2,50	—
н252	—	—	477 462,98	2 245 048,07	Картометрический метод	2,50	—
н253	—	—	477 493,22	2 245 081,89	Картометрический метод	2,50	—
н254	—	—	477 540,57	2 245 039,04	Картометрический метод	2,50	—
н255	—	—	477 508,82	2 245 002,87	Картометрический метод	2,50	—
н256	—	—	477 511,90	2 245 000,25	Картометрический метод	2,50	—
н257	—	—	477 527,15	2 244 993,04	Картометрический метод	2,50	—
н258	—	—	477 533,42	2 244 987,49	Картометрический метод	2,50	—
н259	—	—	477 536,87	2 244 984,40	Картометрический метод	2,50	—
н260	—	—	477 542,11	2 244 979,75	Картометрический метод	2,50	—
н261	—	—	477 545,45	2 244 976,84	Картометрический метод	2,50	—

Раздел 3

Сведения о местоположении измененных (уточненных) границ объекта							
1	**2**	**3**	**4**	**5**	**6**	**7**	**8**
н262	—	—	477 565,78	2 245 000,16	Картометрический метод	2,50	—
н263	—	—	477 568,02	2 245 004,19	Картометрический метод	2,50	—
н264	—	—	477 571,48	2 245 008,35	Картометрический метод	2,50	—
н265	—	—	477 572,74	2 245 011,29	Картометрический метод	2,50	—
н266	—	—	477 575,80	2 245 015,12	Картометрический метод	2,50	—
н267	—	—	477 578,67	2 245 018,71	Картометрический метод	2,50	—
н268	—	—	477 580,28	2 245 020,36	Картометрический метод	2,50	—
н269	—	—	477 584,64	2 245 016,74	Картометрический метод	2,50	—
н270	—	—	477 599,21	2 245 004,65	Картометрический метод	2,50	—
н271	—	—	477 602,78	2 245 009,80	Картометрический метод	2,50	—
н272	—	—	477 603,22	2 245 009,53	Картометрический метод	2,50	—
н273	—	—	477 624,29	2 244 991,09	Картометрический метод	2,50	—
н274	—	—	477 625,22	2 244 992,14	Картометрический метод	2,50	—
н275	—	—	477 631,95	2 244 986,08	Картометрический метод	2,50	—
н276	—	—	477 609,60	2 244 962,50	Картометрический метод	2,50	—
н277	—	—	477 604,94	2 244 965,88	Картометрический метод	2,50	—
н278	—	—	477 584,69	2 244 942,12	Картометрический метод	2,50	—
н279	—	—	477 605,40	2 244 923,77	Картометрический метод	2,50	—
н280	—	—	477 606,53	2 244 922,79	Картометрический метод	2,50	—
н281	—	—	477 613,20	2 244 919,88	Картометрический метод	2,50	—
н282	—	—	477 633,83	2 244 902,01	Картометрический метод	2,50	—
н283	—	—	477 638,94	2 244 907,90	Картометрический метод	2,50	—
н284	—	—	477 642,01	2 244 905,05	Картометрический метод	2,50	—
н285	—	—	477 657,84	2 244 922,99	Картометрический метод	2,50	—
н286	—	—	477 645,01	2 244 942,29	Картометрический метод	2,50	—
н287	—	—	477 653,74	2 244 952,65	Картометрический метод	2,50	—
н288	—	—	477 640,60	2 244 964,27	Картометрический метод	2,50	—
н289	—	—	477 628,52	2 244 976,48	Картометрический метод	2,50	—
н290	—	—	477 634,84	2 244 983,48	Картометрический метод	2,50	—

Раздел 3

Сведения о местоположении измененных (уточненных) границ объекта							
1	**2**	**3**	**4**	**5**	**6**	**7**	**8**
н291	—	—	477 642,57	2 244 992,25	Картометрический метод	2,50	—
н292	—	—	477 640,29	2 244 994,60	Картометрический метод	2,50	—
н293	—	—	477 651,13	2 245 009,45	Картометрический метод	2,50	—
н294	—	—	477 666,06	2 245 026,14	Картометрический метод	2,50	—
н295	—	—	477 665,53	2 245 026,63	Картометрический метод	2,50	—
н296	—	—	477 660,76	2 245 030,92	Картометрический метод	2,50	—
н297	—	—	477 657,24	2 245 035,90	Картометрический метод	2,50	—
н298	—	—	477 666,10	2 245 044,74	Картометрический метод	2,50	—
н299	—	—	477 632,69	2 245 073,84	Картометрический метод	2,50	—
н300	—	—	477 631,93	2 245 074,50	Картометрический метод	2,50	—
н301	—	—	477 628,91	2 245 077,14	Картометрический метод	2,50	—
н302	—	—	477 617,03	2 245 087,72	Картометрический метод	2,50	—
н303	—	—	477 583,01	2 245 050,82	Картометрический метод	2,50	—
н304	—	—	477 571,30	2 245 064,26	Картометрический метод	2,50	—
н305	—	—	477 571,34	2 245 064,31	Картометрический метод	2,50	—
н306	—	—	477 567,18	2 245 068,99	Картометрический метод	2,50	—
н307	—	—	477 546,16	2 245 092,65	Картометрический метод	2,50	—
н308	—	—	477 556,84	2 245 105,00	Картометрический метод	2,50	—
н309	—	—	477 558,37	2 245 106,78	Картометрический метод	2,50	—
н310	—	—	477 557,38	2 245 107,72	Картометрический метод	2,50	—
н311	—	—	477 565,11	2 245 117,74	Картометрический метод	2,50	—
н312	—	—	477 557,77	2 245 124,01	Картометрический метод	2,50	—
н313	—	—	477 560,78	2 245 127,78	Картометрический метод	2,50	—
н314	—	—	477 548,26	2 245 140,69	Картометрический метод	2,50	—
н315	—	—	477 539,35	2 245 149,21	Картометрический метод	2,50	—
н316	—	—	477 539,70	2 245 149,57	Картометрический метод	2,50	—
н317	—	—	477 538,99	2 245 150,28	Картометрический метод	2,50	—
н318	—	—	477 546,62	2 245 159,51	Картометрический метод	2,50	—
н319	—	—	477 540,78	2 245 164,82	Картометрический метод	2,50	—

Раздел 3

Сведения о местоположении измененных (уточненных) границ объекта							
1	**2**	**3**	**4**	**5**	**6**	**7**	**8**
н219	—	—	477 530,65	2 245 176,16	Картометрический метод	2,50	—
ЗУ1(11)							
н320	—	—	478 392,72	2 242 162,89	Картометрический метод	2,50	—
н321	—	—	478 388,47	2 242 215,67	Картометрический метод	2,50	—
н322	—	—	478 387,91	2 242 252,31	Картометрический метод	2,50	—
н323	—	—	478 390,12	2 242 258,05	Картометрический метод	2,50	—
н324	—	—	478 336,51	2 242 244,69	Картометрический метод	2,50	—
н325	—	—	478 352,10	2 242 176,30	Картометрический метод	2,50	—
н326	—	—	478 354,05	2 242 176,73	Картометрический метод	2,50	—
н327	—	—	478 356,24	2 242 168,96	Картометрический метод	2,50	—
н328	—	—	478 362,09	2 242 147,29	Картометрический метод	2,50	—
н329	—	—	478 387,18	2 242 153,27	Картометрический метод	2,50	—
н320	—	—	478 392,72	2 242 162,89	Картометрический метод	2,50	—
3. Сведения о характерных точках части (частей) границы объекта							
1	**2**	**3**	**4**	**5**	**6**	**7**	**8**
—	—	—	—	—	—	—	—

ГРАФИЧЕСКОЕ ОПИСАНИЕ
местоположения границ населенных пунктов, территориальных зон, особо охраняемых природных территорий, зон с особыми условиями использования территории

2.2 Зона специализированной общественной застройки

(наименование объекта, местоположение границ которого описано (далее - объект)

Раздел 1

Сведения об объекте		
№ п/п	**Характеристики объекта**	**Описание характеристик**
1	**2**	**3**
1	Местоположение объекта	Рязанская область, Касимовский муниципальный округ, город Касимов.
2	Площадь объекта ± величина погрешности определения площади (Р ± ΔР)	35 143 м²
3	Иные характеристики объекта	Вид объекта реестра границ: Территориальная зона Реестровый номер: 62:26-7.4 Номер кадастрового района: 62:26 Наименование объекта: 2.2 Зона специализированной общественной застройки Вид или наименование зоны (территории) по документу: 2.2 Зона специализированной общественной застройки Вид зоны: Общественно-деловая зона Номер: - Наименование органа, принявшего решение об установлении зоны (создании территории): Главное управление архитектуры и градостроительства Рязанской области

Раздел 3

Сведения о местоположении измененных (уточненных) границ объекта							
1. Система координат МСК-62, зона 2							
2. Сведения о характерных точках границ объекта							
Обозначение характерных точек границы	**Существующие координаты, м**		**Измененные (уточненные) координаты, м**		**Метод определения координат характерной точки**	**Средняя квадратическая погрешность положения характерной точки (Mt), м**	**Описание обозначения точки на местности (при наличии)**
	X	**Y**	**X**	**Y**			
1	**2**	**3**	**4**	**5**	**6**	**7**	**8**
62:26-7.4(1)							
1	479 071,22	2 241 981,48	—	—	—	—	—
2	479 064,30	2 241 989,22	—	—	—	—	—
3	479 053,30	2 241 999,83	—	—	—	—	—
4	478 935,64	2 242 118,54	—	—	—	—	—
5	478 881,02	2 242 170,47	—	—	—	—	—
6	478 876,17	2 242 165,16	—	—	—	—	—
7	478 878,13	2 242 166,47	—	—	—	—	—
8	478 884,69	2 242 159,26	—	—	—	—	—
9	478 872,32	2 242 147,26	—	—	—	—	—
10	478 879,41	2 242 140,11	—	—	—	—	—
11	478 897,53	2 242 153,85	—	—	—	—	—
12	478 938,23	2 242 107,40	—	—	—	—	—
13	478 922,18	2 242 097,02	—	—	—	—	—
14	478 925,81	2 242 093,35	—	—	—	—	—
15	478 921,55	2 242 091,18	—	—	—	—	—
16	478 918,20	2 242 094,26	—	—	—	—	—
17	478 916,58	2 242 095,75	—	—	—	—	—
18	478 911,45	2 242 100,46	—	—	—	—	—
19	478 729,88	2 241 995,28	—	—	—	—	—
20	478 814,71	2 241 756,31	—	—	—	—	—
21	478 825,43	2 241 754,14	—	—	—	—	—
22	478 839,12	2 241 751,49	—	—	—	—	—
23	478 885,61	2 241 742,18	—	—	—	—	—
24	479 089,64	2 241 855,51	—	—	—	—	—
25	479 077,79	2 241 882,22	—	—	—	—	—
26	479 115,59	2 241 912,38	—	—	—	—	—
27	479 098,92	2 241 937,81	—	—	—	—	—
28	479 075,90	2 241 977,07	—	—	—	—	—
1	479 071,22	2 241 981,48	—	—	—	—	—
62:26-7.4(2)							
29	478 225,30	2 241 670,88	—	—	—	—	—
30	478 218,46	2 241 670,69	—	—	—	—	—
31	478 215,50	2 241 670,89	—	—	—	—	—
32	478 214,83	2 241 687,67	—	—	—	—	—
33	478 214,43	2 241 729,56	—	—	—	—	—
34	478 169,69	2 241 732,32	—	—	—	—	—
35	478 170,00	2 241 672,05	—	—	—	—	—
36	478 187,39	2 241 649,81	—	—	—	—	—
37	478 214,13	2 241 648,19	—	—	—	—	—
38	478 214,94	2 241 650,11	—	—	—	—	—
39	478 215,83	2 241 656,27	—	—	—	—	—
40	478 218,82	2 241 656,63	—	—	—	—	—
41	478 231,08	2 241 657,03	—	—	—	—	—
42	478 230,69	2 241 670,38	—	—	—	—	—
43	478 225,33	2 241 670,20	—	—	—	—	—
29	478 225,30	2 241 670,88	—	—	—	—	—

Раздел 3

Сведения о местоположении измененных (уточненных) границ объекта							
1	**2**	**3**	**4**	**5**	**6**	**7**	**8**
62:26-7.4(3)							
44	477 311,59	2 245 217,66	—	—	—	—	—
45	477 315,61	2 245 222,42	—	—	—	—	—
46	477 335,91	2 245 205,30	—	—	—	—	—
47	477 442,89	2 245 310,13	—	—	—	—	—
48	477 455,35	2 245 325,13	—	—	—	—	—
49	477 451,52	2 245 328,36	—	—	—	—	—
50	477 448,66	2 245 330,71	—	—	—	—	—
51	477 399,02	2 245 369,77	—	—	—	—	—
52	477 392,57	2 245 362,50	—	—	—	—	—
53	477 380,05	2 245 351,89	—	—	—	—	—
54	477 359,08	2 245 338,62	—	—	—	—	—
55	477 344,66	2 245 324,09	—	—	—	—	—
56	477 301,06	2 245 276,15	—	—	—	—	—
57	477 286,86	2 245 260,53	—	—	—	—	—
58	477 287,69	2 245 259,63	—	—	—	—	—
59	477 283,24	2 245 255,05	—	—	—	—	—
60	477 280,98	2 245 252,38	—	—	—	—	—
61	477 296,05	2 245 238,91	—	—	—	—	—
62	477 303,92	2 245 232,27	—	—	—	—	—
63	477 311,77	2 245 225,63	—	—	—	—	—
64	477 291,05	2 245 201,12	—	—	—	—	—
65	477 295,01	2 245 198,06	—	—	—	—	—
44	477 311,59	2 245 217,66	—	—	—	—	—
62:26-7.4(4)							
66	477 239,12	2 245 332,69	—	—	—	—	—
67	477 287,40	2 245 387,37	—	—	—	—	—
68	477 263,00	2 245 412,05	—	—	—	—	—
69	477 242,91	2 245 391,39	—	—	—	—	—
70	477 233,72	2 245 381,92	—	—	—	—	—
71	477 223,24	2 245 371,15	—	—	—	—	—
72	477 184,57	2 245 403,21	—	—	—	—	—
73	477 166,22	2 245 418,42	—	—	—	—	—
74	477 155,63	2 245 405,45	—	—	—	—	—
75	477 125,95	2 245 425,62	—	—	—	—	—
76	477 104,14	2 245 403,91	—	—	—	—	—
77	477 109,75	2 245 399,05	—	—	—	—	—
78	477 097,93	2 245 385,85	—	—	—	—	—
79	477 105,88	2 245 378,91	—	—	—	—	—
80	477 098,73	2 245 370,50	—	—	—	—	—
81	477 107,38	2 245 362,11	—	—	—	—	—
82	477 126,74	2 245 345,23	—	—	—	—	—
83	477 188,93	2 245 290,85	—	—	—	—	—
84	477 198,66	2 245 302,08	—	—	—	—	—
85	477 223,40	2 245 331,73	—	—	—	—	—
66	477 239,12	2 245 332,69	—	—	—	—	—
62:26-7.4(5)							
86	476 253,04	2 241 412,73	—	—	—	—	—
87	476 244,13	2 241 411,68	—	—	—	—	—
88	476 234,54	2 241 418,40	—	—	—	—	—
89	476 237,26	2 241 423,66	—	—	—	—	—
90	476 210,58	2 241 447,49	—	—	—	—	—
91	476 185,46	2 241 470,40	—	—	—	—	—
92	476 077,06	2 241 571,56	—	—	—	—	—
93	476 071,17	2 241 576,56	—	—	—	—	—

Раздел 3

Сведения о местоположении измененных (уточненных) границ объекта							
1	**2**	**3**	**4**	**5**	**6**	**7**	**8**
94	476 039,65	2 241 603,33	—	—	—	—	—
95	475 999,18	2 241 622,41	—	—	—	—	—
96	475 977,13	2 241 604,86	—	—	—	—	—
97	475 921,83	2 241 522,27	—	—	—	—	—
98	475 929,00	2 241 485,18	—	—	—	—	—
99	476 079,17	2 241 335,67	—	—	—	—	—
100	476 108,42	2 241 302,27	—	—	—	—	—
101	476 135,96	2 241 273,15	—	—	—	—	—
102	476 160,18	2 241 260,34	—	—	—	—	—
103	476 173,89	2 241 272,60	—	—	—	—	—
104	476 198,32	2 241 294,43	—	—	—	—	—
105	476 265,92	2 241 354,85	—	—	—	—	—
106	476 268,54	2 241 357,25	—	—	—	—	—
107	476 287,52	2 241 377,99	—	—	—	—	—
108	476 280,35	2 241 387,69	—	—	—	—	—
86	476 253,04	2 241 412,73	—	—	—	—	—
ЗУ1							
н1	—	—	478 578,11	2 246 055,31	Картометрический метод	2,50	—
н2	—	—	478 552,11	2 246 024,91	Картометрический метод	2,50	—
н3	—	—	478 467,81	2 245 925,31	Картометрический метод	2,50	—
н4	—	—	478 588,62	2 245 816,85	Картометрический метод	2,50	—
н5	—	—	478 590,59	2 245 815,07	Картометрический метод	2,50	—
н6	—	—	478 729,55	2 245 969,84	Картометрический метод	2,50	—
н7	—	—	478 604,10	2 246 085,71	Картометрический метод	2,50	—
н1	—	—	478 578,11	2 246 055,31	Картометрический метод	2,50	—
3. Сведения о характерных точках части (частей) границы объекта							
1	**2**	**3**	**4**	**5**	**6**	**7**	**8**
—	—	—	—	—	—	—	—

ГРАФИЧЕСКОЕ ОПИСАНИЕ
местоположения границ населенных пунктов, территориальных зон, особо охраняемых природных территорий, зон с особыми условиями использования территории

2.3 Зона исторической застройки

(наименование объекта, местоположение границ которого описано (далее - объект)

Раздел 1

Сведения об объекте		
№ п/п	**Характеристики объекта**	**Описание характеристик**
1	**2**	**3**
1	Местоположение объекта	Рязанская область, Касимовский муниципальный округ, город Касимов.
2	Площадь объекта ± величина погрешности определения площади (Р ± ΔР)	3 547 327 м²
3	Иные характеристики объекта	Вид объекта реестра границ: Территориальная зона Реестровый номер: 62:26-7.5 Номер кадастрового района: 62:00 Наименование объекта: 2.3 Зона исторической застройки Вид или наименование зоны (территории) по документу: 2.3 Зона исторической застройки Вид зоны: Общественно-деловая зона Номер: - Наименование органа, принявшего решение об установлении зоны (создании территории): Главное управление архитектуры и градостроительства Рязанской области

Раздел 3

Сведения о местоположении измененных (уточненных) границ объекта							
1. Система координат МСК-62, зона 2							
2. Сведения о характерных точках границ объекта							
Обозначение характерных точек границы	**Существующие координаты, м**		**Измененные (уточненные) координаты, м**		**Метод определения координат характерной точки**	**Средняя квадратическая погрешность положения характерной точки (Mt), м**	**Описание обозначения точки на местности (при наличии)**
	X	**Y**	**X**	**Y**			
1	**2**	**3**	**4**	**5**	**6**	**7**	**8**
62:26-7.5							
1	477 803,11	2 243 000,20	—	—	—	—	—
2	477 809,96	2 243 007,38	—	—	—	—	—
3	477 843,32	2 243 042,33	—	—	—	—	—
4	478 245,77	2 243 464,10	—	—	—	—	—
5	478 054,53	2 243 640,62	—	—	—	—	—
6	478 444,72	2 244 096,77	—	—	—	—	—
7	478 141,96	2 244 363,43	—	—	—	—	—
8	478 160,58	2 244 386,78	—	—	—	—	—
9	478 418,51	2 244 439,76	—	—	—	—	—
10	478 410,15	2 244 493,79	—	—	—	—	—
11	478 117,33	2 244 755,29	—	—	—	—	—
12	478 534,66	2 245 199,53	—	—	—	—	—
13	478 331,60	2 245 387,45	—	—	—	—	—
14	478 290,74	2 245 343,92	—	—	—	—	—
15	478 203,69	2 245 249,95	—	—	—	—	—
16	478 096,09	2 245 133,63	—	—	—	—	—
17	478 055,68	2 245 090,30	—	—	—	—	—
18	478 052,02	2 245 086,22	—	—	—	—	—
19	478 023,53	2 245 055,14	—	—	—	—	—
20	478 016,57	2 245 047,49	—	—	—	—	—
21	477 978,98	2 245 007,77	—	—	—	—	—
22	477 916,32	2 244 940,44	—	—	—	—	—
23	477 905,88	2 244 930,01	—	—	—	—	—
24	477 899,53	2 244 922,93	—	—	—	—	—
25	477 894,92	2 244 917,73	—	—	—	—	—
26	477 803,70	2 244 819,70	—	—	—	—	—
27	477 795,20	2 244 826,30	—	—	—	—	—
28	477 772,67	2 244 801,57	—	—	—	—	—
29	477 780,31	2 244 789,69	—	—	—	—	—
30	477 766,40	2 244 778,58	—	—	—	—	—
31	477 655,17	2 244 838,10	—	—	—	—	—
32	477 492,79	2 244 978,55	—	—	—	—	—
33	477 409,54	2 245 049,89	—	—	—	—	—
34	477 330,82	2 245 066,84	—	—	—	—	—
35	477 287,40	2 245 127,55	—	—	—	—	—
36	477 284,03	2 245 132,39	—	—	—	—	—
37	477 281,93	2 245 138,00	—	—	—	—	—
38	477 256,00	2 245 188,02	—	—	—	—	—
39	477 079,02	2 245 353,21	—	—	—	—	—
40	476 974,23	2 245 450,34	—	—	—	—	—
41	476 961,44	2 245 436,89	—	—	—	—	—
42	476 945,55	2 245 422,81	—	—	—	—	—
43	476 946,41	2 245 420,85	—	—	—	—	—
44	476 942,14	2 245 416,18	—	—	—	—	—
45	476 933,97	2 245 418,38	—	—	—	—	—
46	476 931,01	2 245 420,55	—	—	—	—	—

Раздел 3

Сведения о местоположении измененных (уточненных) границ объекта							
1	**2**	**3**	**4**	**5**	**6**	**7**	**8**
47	476 920,66	2 245 417,04	—	—	—	—	—
48	476 896,00	2 245 391,00	—	—	—	—	—
49	476 878,03	2 245 405,97	—	—	—	—	—
50	476 865,92	2 245 391,26	—	—	—	—	—
51	476 869,62	2 245 383,68	—	—	—	—	—
52	476 871,13	2 245 375,61	—	—	—	—	—
53	476 872,23	2 245 362,93	—	—	—	—	—
54	476 885,00	2 245 351,25	—	—	—	—	—
55	476 875,05	2 245 338,99	—	—	—	—	—
56	476 860,56	2 245 324,74	—	—	—	—	—
57	476 859,55	2 245 321,14	—	—	—	—	—
58	476 760,81	2 245 409,16	—	—	—	—	—
59	476 675,64	2 245 315,45	—	—	—	—	—
60	476 577,59	2 245 204,36	—	—	—	—	—
61	476 512,93	2 245 262,41	—	—	—	—	—
62	476 446,83	2 245 321,76	—	—	—	—	—
63	476 439,27	2 245 324,85	—	—	—	—	—
64	476 425,14	2 245 332,04	—	—	—	—	—
65	476 372,42	2 245 375,29	—	—	—	—	—
66	476 148,99	2 245 453,81	—	—	—	—	—
67	475 963,39	2 245 461,64	—	—	—	—	—
68	475 889,51	2 245 428,09	—	—	—	—	—
69	475 851,70	2 245 362,26	—	—	—	—	—
70	475 834,01	2 245 350,37	—	—	—	—	—
71	475 814,43	2 245 354,42	—	—	—	—	—
72	475 800,70	2 245 361,40	—	—	—	—	—
73	475 787,42	2 245 371,53	—	—	—	—	—
74	475 770,99	2 245 390,44	—	—	—	—	—
75	475 765,36	2 245 400,57	—	—	—	—	—
76	475 762,43	2 245 410,69	—	—	—	—	—
77	475 760,58	2 245 419,35	—	—	—	—	—
78	475 757,26	2 245 424,20	—	—	—	—	—
79	475 752,05	2 245 425,94	—	—	—	—	—
80	475 747,39	2 245 423,37	—	—	—	—	—
81	475 741,95	2 245 421,72	—	—	—	—	—
82	475 736,32	2 245 425,32	—	—	—	—	—
83	475 732,79	2 245 430,61	—	—	—	—	—
84	475 660,05	2 245 448,24	—	—	—	—	—
85	475 652,66	2 245 453,78	—	—	—	—	—
86	475 638,16	2 245 457,07	—	—	—	—	—
87	475 634,67	2 245 456,95	—	—	—	—	—
88	475 582,91	2 245 417,89	—	—	—	—	—
89	475 497,56	2 245 440,26	—	—	—	—	—
90	475 518,99	2 245 482,41	—	—	—	—	—
91	475 501,25	2 245 486,72	—	—	—	—	—
92	475 509,83	2 245 497,28	—	—	—	—	—
93	475 554,46	2 245 552,17	—	—	—	—	—
94	475 577,93	2 245 598,32	—	—	—	—	—
95	475 581,24	2 245 605,10	—	—	—	—	—
96	475 519,08	2 245 632,39	—	—	—	—	—
97	475 488,87	2 245 634,82	—	—	—	—	—
98	475 458,95	2 245 643,02	—	—	—	—	—
99	475 200,99	2 245 651,43	—	—	—	—	—
100	475 253,92	2 246 013,19	—	—	—	—	—
101	475 158,71	2 246 018,25	—	—	—	—	—

Раздел 3

Сведения о местоположении измененных (уточненных) границ объекта							
1	**2**	**3**	**4**	**5**	**6**	**7**	**8**
102	475 163,38	2 246 118,74	—	—	—	—	—
103	475 117,85	2 246 120,85	—	—	—	—	—
104	475 118,79	2 246 105,89	—	—	—	—	—
105	475 122,82	2 246 097,30	—	—	—	—	—
106	475 155,41	2 246 096,49	—	—	—	—	—
107	475 138,41	2 246 049,65	—	—	—	—	—
108	474 966,06	2 245 965,60	—	—	—	—	—
109	474 939,14	2 245 951,68	—	—	—	—	—
110	474 936,84	2 245 956,26	—	—	—	—	—
111	474 895,65	2 245 938,09	—	—	—	—	—
112	474 897,22	2 245 962,32	—	—	—	—	—
113	474 898,80	2 245 967,48	—	—	—	—	—
114	474 897,61	2 245 971,06	—	—	—	—	—
115	474 904,74	2 246 018,04	—	—	—	—	—
116	474 908,95	2 246 058,56	—	—	—	—	—
117	474 913,29	2 246 086,11	—	—	—	—	—
118	474 927,98	2 246 140,36	—	—	—	—	—
119	474 938,42	2 246 167,91	—	—	—	—	—
120	474 948,60	2 246 191,33	—	—	—	—	—
121	474 963,68	2 246 221,78	—	—	—	—	—
122	475 005,88	2 246 302,83	—	—	—	—	—
123	475 020,41	2 246 334,73	—	—	—	—	—
124	475 039,32	2 246 378,82	—	—	—	—	—
125	475 047,64	2 246 407,54	—	—	—	—	—
126	475 053,50	2 246 444,98	—	—	—	—	—
127	475 026,86	2 246 411,77	—	—	—	—	—
128	475 020,92	2 246 387,66	—	—	—	—	—
129	475 010,46	2 246 356,29	—	—	—	—	—
130	474 989,97	2 246 313,40	—	—	—	—	—
131	474 953,61	2 246 242,44	—	—	—	—	—
132	474 929,01	2 246 193,58	—	—	—	—	—
133	474 909,83	2 246 148,83	—	—	—	—	—
134	474 895,17	2 246 090,32	—	—	—	—	—
135	474 884,75	2 246 019,11	—	—	—	—	—
136	474 877,90	2 245 952,38	—	—	—	—	—
137	474 878,96	2 245 936,24	—	—	—	—	—
138	474 873,40	2 245 926,30	—	—	—	—	—
139	474 861,98	2 245 924,88	—	—	—	—	—
140	474 828,14	2 245 918,08	—	—	—	—	—
141	474 829,86	2 245 910,54	—	—	—	—	—
142	474 835,80	2 245 911,64	—	—	—	—	—
143	474 870,49	2 245 913,59	—	—	—	—	—
144	474 873,20	2 245 912,11	—	—	—	—	—
145	474 872,63	2 245 899,86	—	—	—	—	—
146	474 868,39	2 245 901,04	—	—	—	—	—
147	474 851,34	2 245 896,71	—	—	—	—	—
148	474 860,60	2 245 843,93	—	—	—	—	—
149	474 862,56	2 245 841,99	—	—	—	—	—
150	474 870,14	2 245 809,72	—	—	—	—	—
151	474 821,34	2 245 774,79	—	—	—	—	—
152	474 830,93	2 245 717,28	—	—	—	—	—
153	474 831,38	2 245 698,67	—	—	—	—	—
154	474 834,65	2 245 684,28	—	—	—	—	—
155	474 857,30	2 245 600,12	—	—	—	—	—
156	474 857,43	2 245 586,20	—	—	—	—	—

Раздел 3

Сведения о местоположении измененных (уточненных) границ объекта							
1	**2**	**3**	**4**	**5**	**6**	**7**	**8**
157	474 864,95	2 245 587,95	—	—	—	—	—
158	474 887,94	2 245 512,12	—	—	—	—	—
159	474 864,39	2 245 506,65	—	—	—	—	—
160	474 860,93	2 245 468,62	—	—	—	—	—
161	474 884,92	2 245 371,02	—	—	—	—	—
162	474 930,10	2 245 373,05	—	—	—	—	—
163	474 940,92	2 245 337,36	—	—	—	—	—
164	474 897,12	2 245 334,67	—	—	—	—	—
165	474 908,00	2 245 303,92	—	—	—	—	—
166	474 949,27	2 245 309,83	—	—	—	—	—
167	474 960,14	2 245 273,97	—	—	—	—	—
168	474 961,46	2 245 210,38	—	—	—	—	—
169	474 971,79	2 245 210,22	—	—	—	—	—
170	474 985,51	2 245 205,52	—	—	—	—	—
171	474 995,74	2 245 200,84	—	—	—	—	—
172	475 002,56	2 245 198,42	—	—	—	—	—
173	475 007,07	2 245 194,27	—	—	—	—	—
174	475 012,84	2 245 190,11	—	—	—	—	—
175	475 021,38	2 245 183,91	—	—	—	—	—
176	475 024,80	2 245 183,04	—	—	—	—	—
177	475 028,02	2 245 184,28	—	—	—	—	—
178	475 029,13	2 245 183,71	—	—	—	—	—
179	475 030,99	2 245 180,28	—	—	—	—	—
180	475 041,87	2 245 168,89	—	—	—	—	—
181	475 049,93	2 245 163,25	—	—	—	—	—
182	475 061,49	2 245 158,84	—	—	—	—	—
183	475 074,24	2 245 155,26	—	—	—	—	—
184	475 079,45	2 245 151,52	—	—	—	—	—
185	475 085,03	2 245 149,81	—	—	—	—	—
186	475 097,12	2 245 151,96	—	—	—	—	—
187	475 105,28	2 245 150,44	—	—	—	—	—
188	475 110,72	2 245 150,40	—	—	—	—	—
189	475 117,93	2 245 152,72	—	—	—	—	—
190	475 123,90	2 245 151,19	—	—	—	—	—
191	475 154,78	2 245 165,91	—	—	—	—	—
192	475 197,29	2 245 186,17	—	—	—	—	—
193	475 210,10	2 245 186,17	—	—	—	—	—
194	475 284,23	2 245 152,35	—	—	—	—	—
195	475 386,28	2 245 127,84	—	—	—	—	—
196	475 462,80	2 245 101,54	—	—	—	—	—
197	475 507,70	2 245 077,19	—	—	—	—	—
198	475 672,94	2 245 017,09	—	—	—	—	—
199	475 828,02	2 244 960,66	—	—	—	—	—
200	475 906,50	2 244 926,75	—	—	—	—	—
201	475 943,25	2 244 918,05	—	—	—	—	—
202	475 977,42	2 244 902,52	—	—	—	—	—
203	476 007,05	2 244 876,00	—	—	—	—	—
204	476 031,61	2 244 850,05	—	—	—	—	—
205	476 071,30	2 244 823,82	—	—	—	—	—
206	476 114,44	2 244 808,29	—	—	—	—	—
207	476 178,49	2 244 776,88	—	—	—	—	—
208	476 223,16	2 244 747,89	—	—	—	—	—
209	476 381,93	2 244 625,36	—	—	—	—	—
210	476 432,92	2 244 601,89	—	—	—	—	—
211	476 554,76	2 244 505,09	—	—	—	—	—

Раздел 3

Сведения о местоположении измененных (уточненных) границ объекта							
1	**2**	**3**	**4**	**5**	**6**	**7**	**8**
212	476 629,31	2 244 439,86	—	—	—	—	—
213	476 764,55	2 244 334,34	—	—	—	—	—
214	476 875,77	2 244 209,71	—	—	—	—	—
215	476 904,80	2 244 165,10	—	—	—	—	—
216	476 916,66	2 244 151,58	—	—	—	—	—
217	476 938,47	2 244 138,31	—	—	—	—	—
218	476 982,08	2 244 121,93	—	—	—	—	—
219	477 025,91	2 244 060,15	—	—	—	—	—
220	477 118,30	2 243 990,56	—	—	—	—	—
221	477 232,84	2 243 882,08	—	—	—	—	—
222	477 278,57	2 243 837,20	—	—	—	—	—
223	477 287,50	2 243 828,40	—	—	—	—	—
224	477 319,50	2 243 787,00	—	—	—	—	—
225	477 337,64	2 243 775,58	—	—	—	—	—
226	477 344,16	2 243 765,39	—	—	—	—	—
227	477 348,31	2 243 754,72	—	—	—	—	—
228	477 351,40	2 243 736,61	—	—	—	—	—
229	477 351,37	2 243 733,23	—	—	—	—	—
230	477 352,02	2 243 728,50	—	—	—	—	—
231	477 355,88	2 243 724,75	—	—	—	—	—
232	477 358,71	2 243 719,66	—	—	—	—	—
233	477 358,83	2 243 712,56	—	—	—	—	—
234	477 364,82	2 243 707,86	—	—	—	—	—
235	477 367,37	2 243 700,68	—	—	—	—	—
236	477 373,76	2 243 696,07	—	—	—	—	—
237	477 381,98	2 243 687,39	—	—	—	—	—
238	477 386,18	2 243 684,32	—	—	—	—	—
239	477 396,46	2 243 679,69	—	—	—	—	—
240	477 400,13	2 243 673,75	—	—	—	—	—
241	477 413,40	2 243 662,50	—	—	—	—	—
242	477 418,53	2 243 658,66	—	—	—	—	—
243	477 419,34	2 243 653,25	—	—	—	—	—
244	477 422,95	2 243 649,85	—	—	—	—	—
245	477 425,89	2 243 648,13	—	—	—	—	—
246	477 429,74	2 243 641,69	—	—	—	—	—
247	477 429,69	2 243 635,43	—	—	—	—	—
248	477 426,60	2 243 616,70	—	—	—	—	—
249	477 428,27	2 243 610,94	—	—	—	—	—
250	477 432,13	2 243 609,63	—	—	—	—	—
251	477 437,83	2 243 608,59	—	—	—	—	—
252	477 440,04	2 243 608,36	—	—	—	—	—
253	477 444,39	2 243 607,62	—	—	—	—	—
254	477 446,45	2 243 606,85	—	—	—	—	—
255	477 449,43	2 243 606,83	—	—	—	—	—
256	477 452,29	2 243 605,14	—	—	—	—	—
257	477 456,91	2 243 599,61	—	—	—	—	—
258	477 459,15	2 243 595,65	—	—	—	—	—
259	477 460,68	2 243 591,94	—	—	—	—	—
260	477 464,99	2 243 576,26	—	—	—	—	—
261	477 477,75	2 243 541,99	—	—	—	—	—
262	477 481,11	2 243 532,67	—	—	—	—	—
263	477 492,77	2 243 513,07	—	—	—	—	—
264	477 497,22	2 243 500,09	—	—	—	—	—
265	477 505,22	2 243 485,82	—	—	—	—	—
266	477 512,76	2 243 474,34	—	—	—	—	—

Раздел 3

Сведения о местоположении измененных (уточненных) границ объекта							
1	**2**	**3**	**4**	**5**	**6**	**7**	**8**
267	477 523,44	2 243 444,16	—	—	—	—	—
268	477 531,55	2 243 424,65	—	—	—	—	—
269	477 556,11	2 243 398,34	—	—	—	—	—
270	477 561,59	2 243 381,18	—	—	—	—	—
271	477 569,28	2 243 369,45	—	—	—	—	—
272	477 569,74	2 243 365,00	—	—	—	—	—
273	477 575,85	2 243 351,99	—	—	—	—	—
274	477 571,67	2 243 349,63	—	—	—	—	—
275	477 562,12	2 243 364,75	—	—	—	—	—
276	477 549,43	2 243 356,74	—	—	—	—	—
277	477 569,72	2 243 324,61	—	—	—	—	—
278	477 582,41	2 243 332,62	—	—	—	—	—
279	477 574,22	2 243 345,58	—	—	—	—	—
280	477 578,82	2 243 348,28	—	—	—	—	—
281	477 582,02	2 243 343,58	—	—	—	—	—
282	477 585,22	2 243 339,51	—	—	—	—	—
283	477 590,00	2 243 335,97	—	—	—	—	—
284	477 593,66	2 243 331,85	—	—	—	—	—
285	477 598,89	2 243 326,88	—	—	—	—	—
286	477 602,49	2 243 324,88	—	—	—	—	—
287	477 607,44	2 243 322,64	—	—	—	—	—
288	477 613,71	2 243 315,38	—	—	—	—	—
289	477 617,96	2 243 311,64	—	—	—	—	—
290	477 620,30	2 243 311,04	—	—	—	—	—
291	477 621,69	2 243 312,71	—	—	—	—	—
292	477 632,72	2 243 295,99	—	—	—	—	—
293	477 636,52	2 243 283,50	—	—	—	—	—
294	477 643,59	2 243 265,90	—	—	—	—	—
295	477 648,96	2 243 258,83	—	—	—	—	—
296	477 656,75	2 243 251,33	—	—	—	—	—
297	477 659,79	2 243 245,57	—	—	—	—	—
298	477 670,26	2 243 228,19	—	—	—	—	—
299	477 676,33	2 243 216,34	—	—	—	—	—
300	477 679,80	2 243 204,18	—	—	—	—	—
301	477 680,44	2 243 191,88	—	—	—	—	—
302	477 682,44	2 243 183,01	—	—	—	—	—
303	477 688,82	2 243 175,81	—	—	—	—	—
304	477 692,04	2 243 172,79	—	—	—	—	—
305	477 698,48	2 243 168,54	—	—	—	—	—
306	477 701,36	2 243 165,04	—	—	—	—	—
307	477 705,52	2 243 158,22	—	—	—	—	—
308	477 710,74	2 243 147,08	—	—	—	—	—
309	477 712,87	2 243 143,96	—	—	—	—	—
310	477 716,51	2 243 135,10	—	—	—	—	—
311	477 718,28	2 243 132,34	—	—	—	—	—
312	477 720,66	2 243 129,81	—	—	—	—	—
313	477 724,64	2 243 127,75	—	—	—	—	—
314	477 726,91	2 243 122,44	—	—	—	—	—
315	477 735,27	2 243 109,00	—	—	—	—	—
316	477 738,80	2 243 105,17	—	—	—	—	—
317	477 742,42	2 243 102,72	—	—	—	—	—
318	477 744,10	2 243 099,96	—	—	—	—	—
319	477 747,15	2 243 097,41	—	—	—	—	—
320	477 748,93	2 243 096,53	—	—	—	—	—
321	477 751,43	2 243 096,02	—	—	—	—	—

Раздел 3

Сведения о местоположении измененных (уточненных) границ объекта							
1	**2**	**3**	**4**	**5**	**6**	**7**	**8**
322	477 753,60	2 243 093,82	—	—	—	—	—
323	477 753,69	2 243 089,45	—	—	—	—	—
324	477 754,54	2 243 088,56	—	—	—	—	—
325	477 755,41	2 243 087,02	—	—	—	—	—
326	477 754,59	2 243 084,92	—	—	—	—	—
327	477 755,55	2 243 082,81	—	—	—	—	—
328	477 757,32	2 243 082,56	—	—	—	—	—
329	477 758,78	2 243 081,90	—	—	—	—	—
330	477 759,25	2 243 080,60	—	—	—	—	—
331	477 759,24	2 243 078,74	—	—	—	—	—
332	477 761,82	2 243 077,67	—	—	—	—	—
333	477 763,35	2 243 077,18	—	—	—	—	—
334	477 765,36	2 243 074,82	—	—	—	—	—
335	477 765,98	2 243 071,25	—	—	—	—	—
336	477 765,72	2 243 068,02	—	—	—	—	—
337	477 769,01	2 243 065,65	—	—	—	—	—
338	477 768,34	2 243 062,34	—	—	—	—	—
339	477 767,61	2 243 061,05	—	—	—	—	—
340	477 768,72	2 243 058,70	—	—	—	—	—
341	477 770,90	2 243 057,63	—	—	—	—	—
342	477 773,32	2 243 057,05	—	—	—	—	—
343	477 774,52	2 243 054,94	—	—	—	—	—
344	477 775,55	2 243 051,86	—	—	—	—	—
345	477 776,99	2 243 050,15	—	—	—	—	—
346	477 778,44	2 243 048,11	—	—	—	—	—
347	477 780,84	2 243 045,43	—	—	—	—	—
348	477 782,37	2 243 043,48	—	—	—	—	—
349	477 783,16	2 243 040,56	—	—	—	—	—
350	477 783,62	2 243 037,97	—	—	—	—	—
351	477 784,99	2 243 036,74	—	—	—	—	—
352	477 786,68	2 243 036,25	—	—	—	—	—
353	477 787,87	2 243 032,44	—	—	—	—	—
354	477 791,54	2 243 024,73	—	—	—	—	—
355	477 792,90	2 243 022,62	—	—	—	—	—
356	477 793,19	2 243 017,52	—	—	—	—	—
357	477 793,81	2 243 013,71	—	—	—	—	—
358	477 795,42	2 243 013,22	—	—	—	—	—
359	477 796,54	2 243 011,11	—	—	—	—	—
360	477 796,93	2 243 008,68	—	—	—	—	—
361	477 798,93	2 243 005,75	—	—	—	—	—
1	477 803,11	2 243 000,20	—	—	—	—	—
ЗУ1							
н1	—	—	477 843,32	2 243 042,33	Картометрический метод	2,50	—
н2	—	—	478 245,77	2 243 464,10	Картометрический метод	2,50	—
н3	—	—	478 054,53	2 243 640,62	Картометрический метод	2,50	—
н4	—	—	478 444,72	2 244 096,77	Картометрический метод	2,50	—
н5	—	—	478 141,96	2 244 363,43	Картометрический метод	2,50	—
н6	—	—	478 160,58	2 244 386,78	Картометрический метод	2,50	—
н7	—	—	478 418,51	2 244 439,76	Картометрический метод	2,50	—

Раздел 3

Сведения о местоположении измененных (уточненных) границ объекта							
1	**2**	**3**	**4**	**5**	**6**	**7**	**8**
н8	—	—	478 410,15	2 244 493,79	Картометрический метод	2,50	—
н9	—	—	478 117,33	2 244 755,29	Картометрический метод	2,50	—
н10	—	—	478 534,66	2 245 199,53	Картометрический метод	2,50	—
н11	—	—	478 331,60	2 245 387,45	Картометрический метод	2,50	—
н12	—	—	478 290,74	2 245 343,92	Картометрический метод	2,50	—
н13	—	—	478 203,69	2 245 249,95	Картометрический метод	2,50	—
н14	—	—	478 096,09	2 245 133,63	Картометрический метод	2,50	—
н15	—	—	478 055,68	2 245 090,30	Картометрический метод	2,50	—
н16	—	—	478 052,02	2 245 086,22	Картометрический метод	2,50	—
н17	—	—	478 023,53	2 245 055,14	Картометрический метод	2,50	—
н18	—	—	478 016,57	2 245 047,49	Картометрический метод	2,50	—
н19	—	—	477 978,98	2 245 007,77	Картометрический метод	2,50	—
н20	—	—	477 916,32	2 244 940,44	Картометрический метод	2,50	—
н21	—	—	477 905,88	2 244 930,01	Картометрический метод	2,50	—
н22	—	—	477 899,53	2 244 922,93	Картометрический метод	2,50	—
н23	—	—	477 894,92	2 244 917,73	Картометрический метод	2,50	—
н24	—	—	477 803,70	2 244 819,70	Картометрический метод	2,50	—
н25	—	—	477 795,20	2 244 826,30	Картометрический метод	2,50	—
н26	—	—	477 772,67	2 244 801,57	Картометрический метод	2,50	—
н27	—	—	477 780,31	2 244 789,69	Картометрический метод	2,50	—
н28	—	—	477 766,40	2 244 778,58	Картометрический метод	2,50	—
н29	—	—	477 655,17	2 244 838,10	Картометрический метод	2,50	—
н30	—	—	477 492,79	2 244 978,55	Картометрический метод	2,50	—
н31	—	—	477 409,54	2 245 049,89	Картометрический метод	2,50	—
н32	—	—	477 330,82	2 245 066,84	Картометрический метод	2,50	—
н33	—	—	477 287,40	2 245 127,55	Картометрический метод	2,50	—
н34	—	—	477 284,03	2 245 132,39	Картометрический метод	2,50	—
н35	—	—	477 281,93	2 245 138,00	Картометрический метод	2,50	—
н36	—	—	477 256,00	2 245 188,02	Картометрический метод	2,50	—

Раздел 3

Сведения о местоположении измененных (уточненных) границ объекта							
1	**2**	**3**	**4**	**5**	**6**	**7**	**8**
н37	—	—	477 079,02	2 245 353,21	Картометрический метод	2,50	—
н38	—	—	476 974,23	2 245 450,34	Картометрический метод	2,50	—
н39	—	—	476 961,44	2 245 436,89	Картометрический метод	2,50	—
н40	—	—	476 945,55	2 245 422,81	Картометрический метод	2,50	—
н41	—	—	476 946,41	2 245 420,85	Картометрический метод	2,50	—
н42	—	—	476 942,14	2 245 416,18	Картометрический метод	2,50	—
н43	—	—	476 933,97	2 245 418,38	Картометрический метод	2,50	—
н44	—	—	476 931,01	2 245 420,55	Картометрический метод	2,50	—
н45	—	—	476 920,66	2 245 417,04	Картометрический метод	2,50	—
н46	—	—	476 896,00	2 245 391,00	Картометрический метод	2,50	—
н47	—	—	476 878,03	2 245 405,97	Картометрический метод	2,50	—
н48	—	—	476 865,92	2 245 391,26	Картометрический метод	2,50	—
н49	—	—	476 869,62	2 245 383,68	Картометрический метод	2,50	—
н50	—	—	476 871,13	2 245 375,61	Картометрический метод	2,50	—
н51	—	—	476 872,23	2 245 362,93	Картометрический метод	2,50	—
н52	—	—	476 885,00	2 245 351,25	Картометрический метод	2,50	—
н53	—	—	476 875,05	2 245 338,99	Картометрический метод	2,50	—
н54	—	—	476 860,56	2 245 324,74	Картометрический метод	2,50	—
н55	—	—	476 859,55	2 245 321,14	Картометрический метод	2,50	—
н56	—	—	476 760,81	2 245 409,16	Картометрический метод	2,50	—
н57	—	—	476 675,64	2 245 315,45	Картометрический метод	2,50	—
н58	—	—	476 577,59	2 245 204,36	Картометрический метод	2,50	—
н59	—	—	476 512,93	2 245 262,41	Картометрический метод	2,50	—
н60	—	—	476 446,83	2 245 321,76	Картометрический метод	2,50	—
н61	—	—	476 439,27	2 245 324,85	Картометрический метод	2,50	—
н62	—	—	476 425,14	2 245 332,04	Картометрический метод	2,50	—
н63	—	—	476 372,42	2 245 375,29	Картометрический метод	2,50	—
н64	—	—	476 148,99	2 245 453,81	Картометрический метод	2,50	—
н65	—	—	475 963,39	2 245 461,64	Картометрический метод	2,50	—

Раздел 3

Сведения о местоположении измененных (уточненных) границ объекта							
1	**2**	**3**	**4**	**5**	**6**	**7**	**8**
н66	—	—	475 889,51	2 245 428,09	Картометрический метод	2,50	—
н67	—	—	475 851,70	2 245 362,26	Картометрический метод	2,50	—
н68	—	—	475 834,01	2 245 350,37	Картометрический метод	2,50	—
н69	—	—	475 814,43	2 245 354,42	Картометрический метод	2,50	—
н70	—	—	475 800,70	2 245 361,40	Картометрический метод	2,50	—
н71	—	—	475 787,42	2 245 371,53	Картометрический метод	2,50	—
н72	—	—	475 770,99	2 245 390,44	Картометрический метод	2,50	—
н73	—	—	475 765,36	2 245 400,57	Картометрический метод	2,50	—
н74	—	—	475 762,43	2 245 410,69	Картометрический метод	2,50	—
н75	—	—	475 760,58	2 245 419,35	Картометрический метод	2,50	—
н76	—	—	475 757,26	2 245 424,20	Картометрический метод	2,50	—
н77	—	—	475 752,05	2 245 425,94	Картометрический метод	2,50	—
н78	—	—	475 747,39	2 245 423,37	Картометрический метод	2,50	—
н79	—	—	475 741,95	2 245 421,72	Картометрический метод	2,50	—
н80	—	—	475 736,32	2 245 425,32	Картометрический метод	2,50	—
н81	—	—	475 732,79	2 245 430,61	Картометрический метод	2,50	—
н82	—	—	475 660,05	2 245 448,24	Картометрический метод	2,50	—
н83	—	—	475 652,66	2 245 453,78	Картометрический метод	2,50	—
н84	—	—	475 638,16	2 245 457,07	Картометрический метод	2,50	—
н85	—	—	475 634,67	2 245 456,95	Картометрический метод	2,50	—
н86	—	—	475 582,91	2 245 417,89	Картометрический метод	2,50	—
н87	—	—	475 497,56	2 245 440,26	Картометрический метод	2,50	—
н88	—	—	475 518,99	2 245 482,41	Картометрический метод	2,50	—
н89	—	—	475 501,25	2 245 486,72	Картометрический метод	2,50	—
н90	—	—	475 509,83	2 245 497,28	Картометрический метод	2,50	—
н91	—	—	475 554,46	2 245 552,17	Картометрический метод	2,50	—
н92	—	—	475 581,24	2 245 605,10	Картометрический метод	2,50	—
н93	—	—	475 519,08	2 245 632,39	Картометрический метод	2,50	—
н94	—	—	475 488,87	2 245 634,82	Картометрический метод	2,50	—

Раздел 3

Сведения о местоположении измененных (уточненных) границ объекта							
1	**2**	**3**	**4**	**5**	**6**	**7**	**8**
н95	—	—	475 458,95	2 245 643,02	Картометрический метод	2,50	—
н96	—	—	475 200,99	2 245 651,43	Картометрический метод	2,50	—
н97	—	—	475 253,92	2 246 013,19	Картометрический метод	2,50	—
н98	—	—	475 158,71	2 246 018,25	Картометрический метод	2,50	—
н99	—	—	475 159,51	2 246 035,29	Картометрический метод	2,50	—
н100	—	—	475 172,16	2 246 040,08	Картометрический метод	2,50	—
н101	—	—	475 201,34	2 246 047,36	Картометрический метод	2,50	—
н102	—	—	475 194,82	2 246 072,48	Картометрический метод	2,50	—
н103	—	—	475 165,91	2 246 064,91	Картометрический метод	2,50	—
н104	—	—	475 160,86	2 246 064,31	Картометрический метод	2,50	—
н105	—	—	475 163,39	2 246 118,74	Картометрический метод	2,50	—
н106	—	—	475 117,85	2 246 120,85	Картометрический метод	2,50	—
н107	—	—	475 118,79	2 246 105,89	Картометрический метод	2,50	—
н108	—	—	475 122,82	2 246 097,30	Картометрический метод	2,50	—
н109	—	—	475 155,41	2 246 096,49	Картометрический метод	2,50	—
н110	—	—	475 138,41	2 246 049,65	Картометрический метод	2,50	—
н111	—	—	474 966,06	2 245 965,60	Картометрический метод	2,50	—
н112	—	—	474 939,14	2 245 951,68	Картометрический метод	2,50	—
н113	—	—	474 936,84	2 245 956,26	Картометрический метод	2,50	—
н114	—	—	474 895,65	2 245 938,09	Картометрический метод	2,50	—
н115	—	—	474 897,22	2 245 962,32	Картометрический метод	2,50	—
н116	—	—	474 898,80	2 245 967,48	Картометрический метод	2,50	—
н117	—	—	474 897,61	2 245 971,06	Картометрический метод	2,50	—
н118	—	—	474 904,74	2 246 018,04	Картометрический метод	2,50	—
н119	—	—	474 908,95	2 246 058,56	Картометрический метод	2,50	—
н120	—	—	474 913,29	2 246 086,11	Картометрический метод	2,50	—
н121	—	—	474 927,98	2 246 140,36	Картометрический метод	2,50	—
н122	—	—	474 938,42	2 246 167,91	Картометрический метод	2,50	—
н123	—	—	474 948,60	2 246 191,33	Картометрический метод	2,50	—

Раздел 3

Сведения о местоположении измененных (уточненных) границ объекта							
1	**2**	**3**	**4**	**5**	**6**	**7**	**8**
н124	—	—	474 963,68	2 246 221,78	Картометрический метод	2,50	—
н125	—	—	475 005,88	2 246 302,83	Картометрический метод	2,50	—
н126	—	—	475 020,41	2 246 334,73	Картометрический метод	2,50	—
н127	—	—	475 039,32	2 246 378,82	Картометрический метод	2,50	—
н128	—	—	475 047,64	2 246 407,54	Картометрический метод	2,50	—
н129	—	—	475 053,50	2 246 444,98	Картометрический метод	2,50	—
н130	—	—	475 026,86	2 246 411,77	Картометрический метод	2,50	—
н131	—	—	475 020,92	2 246 387,66	Картометрический метод	2,50	—
н132	—	—	475 010,46	2 246 356,29	Картометрический метод	2,50	—
н133	—	—	474 989,97	2 246 313,40	Картометрический метод	2,50	—
н134	—	—	474 953,61	2 246 242,44	Картометрический метод	2,50	—
н135	—	—	474 929,01	2 246 193,58	Картометрический метод	2,50	—
н136	—	—	474 909,83	2 246 148,83	Картометрический метод	2,50	—
н137	—	—	474 895,17	2 246 090,32	Картометрический метод	2,50	—
н138	—	—	474 884,75	2 246 019,11	Картометрический метод	2,50	—
н139	—	—	474 877,90	2 245 952,38	Картометрический метод	2,50	—
н140	—	—	474 878,96	2 245 936,24	Картометрический метод	2,50	—
н141	—	—	474 873,40	2 245 926,30	Картометрический метод	2,50	—
н142	—	—	474 861,98	2 245 924,88	Картометрический метод	2,50	—
н143	—	—	474 828,14	2 245 918,08	Картометрический метод	2,50	—
н144	—	—	474 829,86	2 245 910,54	Картометрический метод	2,50	—
н145	—	—	474 835,80	2 245 911,64	Картометрический метод	2,50	—
н146	—	—	474 870,49	2 245 913,59	Картометрический метод	2,50	—
н147	—	—	474 873,20	2 245 912,11	Картометрический метод	2,50	—
н148	—	—	474 872,63	2 245 899,86	Картометрический метод	2,50	—
н149	—	—	474 868,39	2 245 901,04	Картометрический метод	2,50	—
н150	—	—	474 851,34	2 245 896,71	Картометрический метод	2,50	—
н151	—	—	474 860,60	2 245 843,93	Картометрический метод	2,50	—
н152	—	—	474 862,56	2 245 841,99	Картометрический метод	2,50	—

Раздел 3

Сведения о местоположении измененных (уточненных) границ объекта							
1	**2**	**3**	**4**	**5**	**6**	**7**	**8**
н153	—	—	474 870,14	2 245 809,72	Картометрический метод	2,50	—
н154	—	—	474 821,34	2 245 774,79	Картометрический метод	2,50	—
н155	—	—	474 830,93	2 245 717,28	Картометрический метод	2,50	—
н156	—	—	474 831,38	2 245 698,67	Картометрический метод	2,50	—
н157	—	—	474 834,65	2 245 684,28	Картометрический метод	2,50	—
н158	—	—	474 857,30	2 245 600,12	Картометрический метод	2,50	—
н159	—	—	474 857,43	2 245 586,20	Картометрический метод	2,50	—
н160	—	—	474 864,95	2 245 587,95	Картометрический метод	2,50	—
н161	—	—	474 887,94	2 245 512,12	Картометрический метод	2,50	—
н162	—	—	474 864,39	2 245 506,65	Картометрический метод	2,50	—
н163	—	—	474 860,93	2 245 468,62	Картометрический метод	2,50	—
н164	—	—	474 884,92	2 245 371,02	Картометрический метод	2,50	—
н165	—	—	474 930,10	2 245 373,05	Картометрический метод	2,50	—
н166	—	—	474 940,92	2 245 337,36	Картометрический метод	2,50	—
н167	—	—	474 897,12	2 245 334,67	Картометрический метод	2,50	—
н168	—	—	474 908,00	2 245 303,92	Картометрический метод	2,50	—
н169	—	—	474 949,27	2 245 309,83	Картометрический метод	2,50	—
н170	—	—	474 960,14	2 245 273,97	Картометрический метод	2,50	—
н171	—	—	474 961,46	2 245 210,38	Картометрический метод	2,50	—
н172	—	—	474 968,35	2 245 204,64	Картометрический метод	2,50	—
н173	—	—	474 979,91	2 245 204,92	Картометрический метод	2,50	—
н174	—	—	475 019,81	2 245 179,55	Картометрический метод	2,50	—
н175	—	—	475 039,73	2 245 174,17	Картометрический метод	2,50	—
н176	—	—	475 089,78	2 245 155,95	Картометрический метод	2,50	—
н177	—	—	475 123,65	2 245 151,07	Картометрический метод	2,50	—
н178	—	—	475 123,90	2 245 151,19	Картометрический метод	2,50	—
н179	—	—	475 154,78	2 245 165,91	Картометрический метод	2,50	—
н180	—	—	475 197,29	2 245 186,17	Картометрический метод	2,50	—
н181	—	—	475 210,10	2 245 186,17	Картометрический метод	2,50	—

Раздел 3

Сведения о местоположении измененных (уточненных) границ объекта							
1	**2**	**3**	**4**	**5**	**6**	**7**	**8**
н182	—	—	475 259,64	2 245 163,57	Картометрический метод	2,50	—
н183	—	—	475 295,23	2 245 155,72	Картометрический метод	2,50	—
н184	—	—	475 362,99	2 245 133,44	Картометрический метод	2,50	—
н185	—	—	475 386,28	2 245 127,84	Картометрический метод	2,50	—
н186	—	—	475 462,80	2 245 101,54	Картометрический метод	2,50	—
н187	—	—	475 481,89	2 245 091,19	Картометрический метод	2,50	—
н188	—	—	475 552,17	2 245 061,02	Картометрический метод	2,50	—
н189	—	—	475 672,94	2 245 017,09	Картометрический метод	2,50	—
н190	—	—	475 828,02	2 244 960,66	Картометрический метод	2,50	—
н191	—	—	475 906,50	2 244 926,75	Картометрический метод	2,50	—
н192	—	—	475 943,25	2 244 918,05	Картометрический метод	2,50	—
н193	—	—	475 977,42	2 244 902,52	Картометрический метод	2,50	—
н194	—	—	476 007,05	2 244 876,00	Картометрический метод	2,50	—
н195	—	—	476 017,94	2 244 864,50	Картометрический метод	2,50	—
н196	—	—	476 059,27	2 244 843,84	Картометрический метод	2,50	—
н197	—	—	476 128,37	2 244 801,46	Картометрический метод	2,50	—
н198	—	—	476 178,49	2 244 776,88	Картометрический метод	2,50	—
н199	—	—	476 223,16	2 244 747,89	Картометрический метод	2,50	—
н200	—	—	476 252,00	2 244 725,64	Картометрический метод	2,50	—
н201	—	—	476 270,82	2 244 714,09	Картометрический метод	2,50	—
н202	—	—	476 438,41	2 244 602,52	Картометрический метод	2,50	—
н203	—	—	476 537,67	2 244 524,92	Картометрический метод	2,50	—
н204	—	—	476 690,17	2 244 407,50	Картометрический метод	2,50	—
н205	—	—	476 762,31	2 244 339,85	Картометрический метод	2,50	—
н206	—	—	476 800,78	2 244 307,57	Картометрический метод	2,50	—
н207	—	—	476 855,75	2 244 250,04	Картометрический метод	2,50	—
н208	—	—	476 869,34	2 244 226,68	Картометрический метод	2,50	—
н209	—	—	476 906,27	2 244 177,93	Картометрический метод	2,50	—
н210	—	—	476 942,08	2 244 146,68	Картометрический метод	2,50	—

Раздел 3

Сведения о местоположении измененных (уточненных) границ объекта							
1	**2**	**3**	**4**	**5**	**6**	**7**	**8**
н211	—	—	476 966,22	2 244 130,87	Картометрический метод	2,50	—
н212	—	—	476 982,35	2 244 124,01	Картометрический метод	2,50	—
н213	—	—	477 033,55	2 244 068,72	Картометрический метод	2,50	—
н214	—	—	477 071,64	2 244 041,26	Картометрический метод	2,50	—
н215	—	—	477 132,47	2 243 987,88	Картометрический метод	2,50	—
н216	—	—	477 156,17	2 243 964,35	Картометрический метод	2,50	—
н217	—	—	477 177,83	2 243 939,11	Картометрический метод	2,50	—
н218	—	—	477 194,69	2 243 922,62	Картометрический метод	2,50	—
н219	—	—	477 242,24	2 243 876,10	Картометрический метод	2,50	—
н220	—	—	477 317,67	2 243 786,12	Картометрический метод	2,50	—
н221	—	—	477 325,75	2 243 773,41	Картометрический метод	2,50	—
н222	—	—	477 359,14	2 243 696,96	Картометрический метод	2,50	—
н223	—	—	477 389,70	2 243 676,54	Картометрический метод	2,50	—
н224	—	—	477 416,34	2 243 645,98	Картометрический метод	2,50	—
н225	—	—	477 429,25	2 243 611,61	Картометрический метод	2,50	—
н226	—	—	477 445,39	2 243 595,82	Картометрический метод	2,50	—
н227	—	—	477 478,30	2 243 540,45	Картометрический метод	2,50	—
н228	—	—	477 481,11	2 243 532,67	Картометрический метод	2,50	—
н229	—	—	477 492,77	2 243 513,07	Картометрический метод	2,50	—
н230	—	—	477 497,22	2 243 500,09	Картометрический метод	2,50	—
н231	—	—	477 505,22	2 243 485,82	Картометрический метод	2,50	—
н232	—	—	477 513,56	2 243 477,53	Картометрический метод	2,50	—
н233	—	—	477 523,44	2 243 444,16	Картометрический метод	2,50	—
н234	—	—	477 531,55	2 243 424,65	Картометрический метод	2,50	—
н235	—	—	477 556,11	2 243 398,34	Картометрический метод	2,50	—
н236	—	—	477 561,59	2 243 381,18	Картометрический метод	2,50	—
н237	—	—	477 569,28	2 243 369,45	Картометрический метод	2,50	—
н238	—	—	477 575,85	2 243 351,99	Картометрический метод	2,50	—
н239	—	—	477 571,67	2 243 349,63	Картометрический метод	2,50	—

Раздел 3

Сведения о местоположении измененных (уточненных) границ объекта							
1	**2**	**3**	**4**	**5**	**6**	**7**	**8**
н240	—	—	477 562,12	2 243 364,75	Картометрический метод	2,50	—
н241	—	—	477 549,43	2 243 356,74	Картометрический метод	2,50	—
н242	—	—	477 569,72	2 243 324,61	Картометрический метод	2,50	—
н243	—	—	477 582,41	2 243 332,62	Картометрический метод	2,50	—
н244	—	—	477 574,22	2 243 345,58	Картометрический метод	2,50	—
н245	—	—	477 578,82	2 243 348,28	Картометрический метод	2,50	—
н246	—	—	477 586,49	2 243 338,68	Картометрический метод	2,50	—
н247	—	—	477 603,76	2 243 325,46	Картометрический метод	2,50	—
н248	—	—	477 659,56	2 243 251,49	Картометрический метод	2,50	—
н249	—	—	477 719,99	2 243 152,71	Картометрический метод	2,50	—
н250	—	—	477 786,37	2 243 046,58	Картометрический метод	2,50	—
н251	—	—	477 809,96	2 243 007,38	Картометрический метод	2,50	—
н1	—	—	477 843,32	2 243 042,33	Картометрический метод	2,50	—
3. Сведения о характерных точках части (частей) границы объекта							
1	**2**	**3**	**4**	**5**	**6**	**7**	**8**
—	—	—	—	—	—	—	—

ГРАФИЧЕСКОЕ ОПИСАНИЕ
местоположения границ населенных пунктов, территориальных зон, особо охраняемых природных территорий, зон с особыми условиями использования территории

2.5 Зона размещения объектов социального и коммунально-бытового назначения

(наименование объекта, местоположение границ которого описано (далее - объект)

Раздел 1

Сведения об объекте		
№ п/п	**Характеристики объекта**	**Описание характеристик**
1	**2**	**3**
1	Местоположение объекта	Рязанская область, Касимовский муниципальный округ, город Касимов.
2	Площадь объекта ± величина погрешности определения площади (Р ± ΔР)	246 479 м²
3	Иные характеристики объекта	Вид объекта реестра границ: Территориальная зона Номер кадастрового района: 62:00 Наименование объекта: 2.5 Зона размещения объектов социального и коммунально-бытового назначения Вид или наименование зоны (территории) по документу: 2.5 Зона размещения объектов социального и коммунально-бытового назначения Вид зоны: Общественно-деловая зона Номер: - Наименование органа, принявшего решение об установлении зоны (создании территории): Главное управление архитектуры и градостроительства Рязанской области

Раздел 2

Сведения о местоположении границ объекта					
1. Система координат МСК-62, зона 2					
2. Сведения о характерных точках границ объекта					
Обозначение характерных точек границ	**Координаты, м**		**Метод определения координат характерной точки**	**Средняя квадратическая погрешность положения характерной точки (Mt), м**	**Описание обозначения точки на местности (при наличии)**
	X	**Y**			
1	**2**	**3**	**4**	**5**	**6**
ЗУ1(1)					
1	479 616,29	2 244 097,66	Картометрический метод	2,50	—
2	479 529,03	2 244 002,66	Картометрический метод	2,50	—
3	479 593,49	2 243 943,21	Картометрический метод	2,50	—
4	479 673,50	2 243 869,94	Картометрический метод	2,50	—
5	479 734,95	2 244 034,70	Картометрический метод	2,50	—
6	479 669,30	2 244 097,13	Картометрический метод	2,50	—
1	479 616,29	2 244 097,66	Картометрический метод	2,50	—
ЗУ1(2)					
7	479 064,30	2 241 989,22	Картометрический метод	2,50	—
8	479 053,30	2 241 999,83	Картометрический метод	2,50	—
9	478 935,64	2 242 118,54	Картометрический метод	2,50	—
10	478 881,02	2 242 170,47	Картометрический метод	2,50	—
11	478 876,17	2 242 165,16	Картометрический метод	2,50	—
12	478 878,13	2 242 166,47	Картометрический метод	2,50	—
13	478 884,69	2 242 159,26	Картометрический метод	2,50	—
14	478 872,32	2 242 147,26	Картометрический метод	2,50	—
15	478 879,41	2 242 140,11	Картометрический метод	2,50	—
16	478 897,53	2 242 153,85	Картометрический метод	2,50	—
17	478 938,23	2 242 107,40	Картометрический метод	2,50	—
18	478 922,18	2 242 097,02	Картометрический метод	2,50	—
19	478 925,81	2 242 093,35	Картометрический метод	2,50	—
20	478 921,55	2 242 091,19	Картометрический метод	2,50	—
21	478 911,45	2 242 100,46	Картометрический метод	2,50	—
22	478 729,88	2 241 995,28	Картометрический метод	2,50	—
23	478 814,71	2 241 756,31	Картометрический метод	2,50	—
24	478 825,43	2 241 754,14	Картометрический метод	2,50	—
25	478 839,12	2 241 751,49	Картометрический метод	2,50	—
26	478 885,61	2 241 742,18	Картометрический метод	2,50	—
27	479 089,64	2 241 855,51	Картометрический метод	2,50	—
28	479 077,79	2 241 882,22	Картометрический метод	2,50	—
29	479 115,59	2 241 912,38	Картометрический метод	2,50	—
30	479 098,92	2 241 937,81	Картометрический метод	2,50	—
31	479 075,90	2 241 977,07	Картометрический метод	2,50	—
32	479 071,22	2 241 981,48	Картометрический метод	2,50	—
7	479 064,30	2 241 989,22	Картометрический метод	2,50	—
ЗУ1(3)					
33	478 215,50	2 241 670,89	Картометрический метод	2,50	—
34	478 214,83	2 241 687,67	Картометрический метод	2,50	—
35	478 214,43	2 241 729,56	Картометрический метод	2,50	—
36	478 169,69	2 241 732,32	Картометрический метод	2,50	—
37	478 170,00	2 241 672,05	Картометрический метод	2,50	—
38	478 187,39	2 241 649,81	Картометрический метод	2,50	—
39	478 214,13	2 241 648,19	Картометрический метод	2,50	—
40	478 214,94	2 241 650,11	Картометрический метод	2,50	—
41	478 215,83	2 241 656,27	Картометрический метод	2,50	—
33	478 215,50	2 241 670,89	Картометрический метод	2,50	—

Раздел 2

Сведения о местоположении границ объекта					
1	**2**	**3**	**4**	**5**	**6**
ЗУ1(4)					
42	477 705,42	2 244 988,87	Картометрический метод	2,50	—
43	477 709,36	2 244 994,38	Картометрический метод	2,50	—
44	477 708,43	2 244 995,31	Картометрический метод	2,50	—
45	477 708,98	2 244 999,81	Картометрический метод	2,50	—
46	477 721,29	2 245 014,18	Картометрический метод	2,50	—
47	477 713,53	2 245 020,74	Картометрический метод	2,50	—
48	477 703,41	2 245 011,36	Картометрический метод	2,50	—
49	477 696,29	2 245 017,80	Картометрический метод	2,50	—
50	477 681,07	2 245 000,36	Картометрический метод	2,50	—
51	477 677,93	2 245 001,38	Картометрический метод	2,50	—
52	477 675,52	2 244 999,99	Картометрический метод	2,50	—
53	477 660,48	2 244 977,85	Картометрический метод	2,50	—
54	477 661,42	2 244 976,93	Картометрический метод	2,50	—
55	477 660,73	2 244 975,74	Картометрический метод	2,50	—
56	477 663,85	2 244 972,80	Картометрический метод	2,50	—
57	477 653,29	2 244 961,24	Картометрический метод	2,50	—
58	477 685,49	2 244 932,03	Картометрический метод	2,50	—
59	477 672,42	2 244 922,01	Картометрический метод	2,50	—
60	477 695,29	2 244 900,81	Картометрический метод	2,50	—
61	477 696,15	2 244 900,03	Картометрический метод	2,50	—
62	477 708,01	2 244 912,23	Картометрический метод	2,50	—
63	477 729,17	2 244 935,30	Картометрический метод	2,50	—
64	477 747,72	2 244 954,75	Картометрический метод	2,50	—
65	477 745,97	2 244 956,15	Картометрический метод	2,50	—
42	477 705,42	2 244 988,87	Картометрический метод	2,50	—
ЗУ1(5)					
66	477 424,75	2 245 349,52	Картометрический метод	2,50	—
67	477 423,89	2 245 348,34	Картометрический метод	2,50	—
68	477 412,15	2 245 335,72	Картометрический метод	2,50	—
69	477 404,81	2 245 340,26	Картометрический метод	2,50	—
70	477 400,59	2 245 336,01	Картометрический метод	2,50	—
71	477 394,53	2 245 341,09	Картометрический метод	2,50	—
72	477 393,39	2 245 341,14	Картометрический метод	2,50	—
73	477 380,05	2 245 351,89	Картометрический метод	2,50	—
74	477 359,08	2 245 338,62	Картометрический метод	2,50	—
75	477 344,66	2 245 324,09	Картометрический метод	2,50	—
76	477 301,06	2 245 276,15	Картометрический метод	2,50	—
77	477 286,86	2 245 260,53	Картометрический метод	2,50	—
78	477 287,69	2 245 259,63	Картометрический метод	2,50	—
79	477 283,24	2 245 255,05	Картометрический метод	2,50	—
80	477 280,98	2 245 252,38	Картометрический метод	2,50	—
81	477 296,05	2 245 238,91	Картометрический метод	2,50	—
82	477 303,92	2 245 232,27	Картометрический метод	2,50	—
83	477 311,77	2 245 225,63	Картометрический метод	2,50	—
84	477 291,05	2 245 201,12	Картометрический метод	2,50	—
85	477 295,01	2 245 198,06	Картометрический метод	2,50	—
86	477 311,59	2 245 217,66	Картометрический метод	2,50	—
87	477 315,61	2 245 222,42	Картометрический метод	2,50	—
88	477 335,91	2 245 205,30	Картометрический метод	2,50	—
89	477 442,89	2 245 310,13	Картометрический метод	2,50	—
90	477 455,35	2 245 325,13	Картометрический метод	2,50	—
91	477 451,52	2 245 328,36	Картометрический метод	2,50	—
92	477 448,66	2 245 330,71	Картометрический метод	2,50	—
66	477 424,75	2 245 349,52	Картометрический метод	2,50	—

Раздел 2

Сведения о местоположении границ объекта					
1	**2**	**3**	**4**	**5**	**6**
ЗУ1(6)					
93	477 198,66	2 245 302,08	Картометрический метод	2,50	—
94	477 223,40	2 245 331,73	Картометрический метод	2,50	—
95	477 239,12	2 245 332,69	Картометрический метод	2,50	—
96	477 287,40	2 245 387,37	Картометрический метод	2,50	—
97	477 263,00	2 245 412,05	Картометрический метод	2,50	—
98	477 242,91	2 245 391,39	Картометрический метод	2,50	—
99	477 233,72	2 245 381,92	Картометрический метод	2,50	—
100	477 223,24	2 245 371,15	Картометрический метод	2,50	—
101	477 184,57	2 245 403,21	Картометрический метод	2,50	—
102	477 166,22	2 245 418,42	Картометрический метод	2,50	—
103	477 155,63	2 245 405,45	Картометрический метод	2,50	—
104	477 125,95	2 245 425,62	Картометрический метод	2,50	—
105	477 104,14	2 245 403,91	Картометрический метод	2,50	—
106	477 109,75	2 245 399,05	Картометрический метод	2,50	—
107	477 097,93	2 245 385,85	Картометрический метод	2,50	—
108	477 105,88	2 245 378,91	Картометрический метод	2,50	—
109	477 098,73	2 245 370,50	Картометрический метод	2,50	—
110	477 107,38	2 245 362,11	Картометрический метод	2,50	—
111	477 126,74	2 245 345,23	Картометрический метод	2,50	—
112	477 188,93	2 245 290,85	Картометрический метод	2,50	—
93	477 198,66	2 245 302,08	Картометрический метод	2,50	—
ЗУ1(7)					
113	476 241,69	2 241 139,36	Картометрический метод	2,50	—
114	476 255,15	2 241 142,13	Картометрический метод	2,50	—
115	476 256,10	2 241 142,98	Картометрический метод	2,50	—
116	476 256,61	2 241 142,43	Картометрический метод	2,50	—
117	476 330,46	2 241 157,62	Картометрический метод	2,50	—
118	476 402,81	2 241 221,55	Картометрический метод	2,50	—
119	476 430,66	2 241 238,30	Картометрический метод	2,50	—
120	476 428,69	2 241 245,60	Картометрический метод	2,50	—
121	476 424,50	2 241 256,52	Картометрический метод	2,50	—
122	476 416,22	2 241 266,38	Картометрический метод	2,50	—
123	476 372,90	2 241 304,80	Картометрический метод	2,50	—
124	476 337,43	2 241 333,22	Картометрический метод	2,50	—
125	476 304,41	2 241 361,23	Картометрический метод	2,50	—
126	476 287,52	2 241 377,99	Картометрический метод	2,50	—
127	476 280,35	2 241 387,69	Картометрический метод	2,50	—
128	476 253,04	2 241 412,73	Картометрический метод	2,50	—
129	476 244,13	2 241 411,68	Картометрический метод	2,50	—
130	476 234,54	2 241 418,40	Картометрический метод	2,50	—
131	476 237,26	2 241 423,66	Картометрический метод	2,50	—
132	476 210,58	2 241 447,49	Картометрический метод	2,50	—
133	476 185,46	2 241 470,40	Картометрический метод	2,50	—
134	476 077,06	2 241 571,56	Картометрический метод	2,50	—
135	476 071,17	2 241 576,56	Картометрический метод	2,50	—
136	476 039,65	2 241 603,33	Картометрический метод	2,50	—
137	475 999,18	2 241 622,41	Картометрический метод	2,50	—
138	475 977,13	2 241 604,86	Картометрический метод	2,50	—
139	475 921,83	2 241 522,27	Картометрический метод	2,50	—
140	475 929,00	2 241 485,18	Картометрический метод	2,50	—
141	476 079,17	2 241 335,67	Картометрический метод	2,50	—
142	476 108,42	2 241 302,27	Картометрический метод	2,50	—
143	476 135,96	2 241 273,15	Картометрический метод	2,50	—
144	476 160,18	2 241 260,34	Картометрический метод	2,50	—

Раздел 2

Сведения о местоположении границ объекта					
1	**2**	**3**	**4**	**5**	**6**
145	476 146,24	2 241 247,51	Картометрический метод	2,50	—
113	476 241,69	2 241 139,36	Картометрический метод	2,50	—
3. Сведения о характерных точках части (частей) границы объекта					
1	**2**	**3**	**4**	**5**	**6**
—	—	—	—	—	—

ГРАФИЧЕСКОЕ ОПИСАНИЕ
местоположения границ населенных пунктов, территориальных зон, особо охраняемых природных территорий, зон с особыми условиями использования территории

2.6 Зона смешанной и общественно-деловой застройки

(наименование объекта, местоположение границ которого описано (далее - объект)

Раздел 1

Сведения об объекте		
№ п/п	**Характеристики объекта**	**Описание характеристик**
1	**2**	**3**
1	Местоположение объекта	Рязанская область, Касимовский муниципальный округ, город Касимов.
2	Площадь объекта ± величина погрешности определения площади (Р ± ΔР)	64 799 м²
3	Иные характеристики объекта	Вид объекта реестра границ: Территориальная зона Номер кадастрового района: 62:00 Наименование объекта: 2.6 Зона смешанной и общественно-деловой застройки Вид или наименование зоны (территории) по документу: 2.6 Зона смешанной и общественно-деловой застройки Вид зоны: Общественно-деловая зона Номер: - Наименование органа, принявшего решение об установлении зоны (создании территории): Главное управление архитектуры и градостроительства Рязанской области

Раздел 2

Сведения о местоположении границ объекта					
1. Система координат МСК-62, зона 2					
2. Сведения о характерных точках границ объекта					
Обозначение характерных точек границ	**Координаты, м**		**Метод определения координат характерной точки**	**Средняя квадратическая погрешность положения характерной точки (Mt), м**	**Описание обозначения точки на местности (при наличии)**
	X	**Y**			
1	**2**	**3**	**4**	**5**	**6**
ЗУ1(1)					
1	477 894,74	2 245 186,32	Картометрический метод	2,50	—
2	477 853,82	2 245 203,91	Картометрический метод	2,50	—
3	477 844,30	2 245 210,38	Картометрический метод	2,50	—
4	477 835,81	2 245 216,33	Картометрический метод	2,50	—
5	477 818,04	2 245 224,82	Картометрический метод	2,50	—
6	477 816,51	2 245 227,17	Картометрический метод	2,50	—
7	477 880,99	2 245 368,86	Картометрический метод	2,50	—
8	477 867,83	2 245 368,93	Картометрический метод	2,50	—
9	477 850,46	2 245 366,43	Картометрический метод	2,50	—
10	477 843,33	2 245 328,16	Картометрический метод	2,50	—
11	477 835,24	2 245 304,73	Картометрический метод	2,50	—
12	477 816,65	2 245 284,28	Картометрический метод	2,50	—
13	477 799,64	2 245 299,74	Картометрический метод	2,50	—
14	477 800,98	2 245 301,22	Картометрический метод	2,50	—
15	477 795,08	2 245 306,58	Картометрический метод	2,50	—
16	477 780,01	2 245 289,87	Картометрический метод	2,50	—
17	477 783,42	2 245 286,88	Картометрический метод	2,50	—
18	477 782,10	2 245 285,38	Картометрический метод	2,50	—
19	477 778,68	2 245 288,39	Картометрический метод	2,50	—
20	477 718,32	2 245 221,47	Картометрический метод	2,50	—
21	477 732,54	2 245 209,19	Картометрический метод	2,50	—
22	477 785,46	2 245 162,70	Картометрический метод	2,50	—
23	477 786,60	2 245 163,99	Картометрический метод	2,50	—
24	477 783,51	2 245 149,66	Картометрический метод	2,50	—
25	477 797,68	2 245 137,16	Картометрический метод	2,50	—
26	477 810,42	2 245 142,85	Картометрический метод	2,50	—
27	477 829,81	2 245 141,17	Картометрический метод	2,50	—
28	477 833,59	2 245 144,83	Картометрический метод	2,50	—
1	477 894,74	2 245 186,32	Картометрический метод	2,50	—
ЗУ1(2)					
29	477 908,75	2 245 418,45	Картометрический метод	2,50	—
30	477 911,69	2 245 423,44	Картометрический метод	2,50	—
31	477 917,57	2 245 420,35	Картометрический метод	2,50	—
32	477 920,81	2 245 426,59	Картометрический метод	2,50	—
33	477 925,73	2 245 441,31	Картометрический метод	2,50	—
34	477 928,89	2 245 447,08	Картометрический метод	2,50	—
35	477 940,34	2 245 457,65	Картометрический метод	2,50	—
36	477 937,68	2 245 460,09	Картометрический метод	2,50	—
37	477 932,66	2 245 464,68	Картометрический метод	2,50	—
38	477 927,38	2 245 469,49	Картометрический метод	2,50	—
39	477 921,99	2 245 474,42	Картометрический метод	2,50	—
40	477 917,63	2 245 478,41	Картометрический метод	2,50	—
41	477 909,59	2 245 485,76	Картометрический метод	2,50	—
42	477 905,13	2 245 489,85	Картометрический метод	2,50	—
43	477 897,51	2 245 496,79	Картометрический метод	2,50	—
44	477 892,29	2 245 486,18	Картометрический метод	2,50	—

Раздел 2

Сведения о местоположении границ объекта					
1	**2**	**3**	**4**	**5**	**6**
45	477 885,56	2 245 489,53	Картометрический метод	2,50	—
46	477 858,25	2 245 435,30	Картометрический метод	2,50	—
47	477 858,09	2 245 434,51	Картометрический метод	2,50	—
48	477 855,95	2 245 429,99	Картометрический метод	2,50	—
49	477 853,38	2 245 425,69	Картометрический метод	2,50	—
50	477 851,04	2 245 421,09	Картометрический метод	2,50	—
51	477 847,84	2 245 413,03	Картометрический метод	2,50	—
52	477 851,38	2 245 411,90	Картометрический метод	2,50	—
53	477 848,04	2 245 399,72	Картометрический метод	2,50	—
54	477 849,61	2 245 393,64	Картометрический метод	2,50	—
55	477 869,32	2 245 389,92	Картометрический метод	2,50	—
56	477 867,83	2 245 381,17	Картометрический метод	2,50	—
57	477 888,35	2 245 389,49	Картометрический метод	2,50	—
58	477 896,35	2 245 399,12	Картометрический метод	2,50	—
59	477 899,74	2 245 403,20	Картометрический метод	2,50	—
29	477 908,75	2 245 418,45	Картометрический метод	2,50	—
ЗУ1(3)					
60	479 318,73	2 245 450,71	Картометрический метод	2,50	—
61	479 321,60	2 245 485,01	Картометрический метод	2,50	—
62	479 321,37	2 245 486,59	Картометрический метод	2,50	—
63	479 286,59	2 245 494,38	Картометрический метод	2,50	—
64	479 276,57	2 245 454,65	Картометрический метод	2,50	—
65	479 314,80	2 245 444,89	Картометрический метод	2,50	—
66	479 321,20	2 245 444,47	Картометрический метод	2,50	—
67	479 321,44	2 245 450,51	Картометрический метод	2,50	—
60	479 318,73	2 245 450,71	Картометрический метод	2,50	—
ЗУ1(4)					
68	475 311,63	2 241 793,56	Картометрический метод	2,50	—
69	475 316,66	2 241 800,07	Картометрический метод	2,50	—
70	475 323,69	2 241 809,18	Картометрический метод	2,50	—
71	475 322,79	2 241 809,82	Картометрический метод	2,50	—
72	475 323,63	2 241 810,94	Картометрический метод	2,50	—
73	475 322,27	2 241 811,96	Картометрический метод	2,50	—
74	475 323,00	2 241 812,92	Картометрический метод	2,50	—
75	475 325,91	2 241 810,72	Картометрический метод	2,50	—
76	475 332,70	2 241 819,69	Картометрический метод	2,50	—
77	475 296,89	2 241 846,81	Картометрический метод	2,50	—
78	475 284,00	2 241 852,87	Картометрический метод	2,50	—
79	475 278,74	2 241 857,42	Картометрический метод	2,50	—
80	475 274,66	2 241 852,38	Картометрический метод	2,50	—
81	475 280,08	2 241 847,88	Картометрический метод	2,50	—
82	475 289,49	2 241 836,65	Картометрический метод	2,50	—
83	475 284,18	2 241 823,76	Картометрический метод	2,50	—
84	475 283,18	2 241 817,96	Картометрический метод	2,50	—
85	475 285,98	2 241 811,85	Картометрический метод	2,50	—
86	475 302,13	2 241 800,34	Картометрический метод	2,50	—
68	475 311,63	2 241 793,56	Картометрический метод	2,50	—
ЗУ1(5)					
87	478 293,05	2 246 109,19	Картометрический метод	2,50	—
88	478 280,16	2 246 093,89	Картометрический метод	2,50	—
89	478 256,09	2 246 065,32	Картометрический метод	2,50	—
90	478 272,27	2 246 057,64	Картометрический метод	2,50	—
91	478 279,92	2 246 039,64	Картометрический метод	2,50	—
92	478 328,69	2 245 999,02	Картометрический метод	2,50	—
93	478 356,19	2 246 025,53	Картометрический метод	2,50	—

Раздел 2

Сведения о местоположении границ объекта					
1	**2**	**3**	**4**	**5**	**6**
94	478 377,51	2 246 050,12	Картометрический метод	2,50	—
95	478 361,06	2 246 063,03	Картометрический метод	2,50	—
96	478 330,64	2 246 089,00	Картометрический метод	2,50	—
97	478 300,21	2 246 114,96	Картометрический метод	2,50	—
87	478 293,05	2 246 109,19	Картометрический метод	2,50	—
ЗУ1(6)					
98	479 559,02	2 246 413,97	Картометрический метод	2,50	—
99	479 564,19	2 246 409,12	Картометрический метод	2,50	—
100	479 567,24	2 246 413,76	Картометрический метод	2,50	—
101	479 576,78	2 246 403,95	Картометрический метод	2,50	—
102	479 610,79	2 246 437,43	Картометрический метод	2,50	—
103	479 597,14	2 246 451,52	Картометрический метод	2,50	—
104	479 586,58	2 246 462,38	Картометрический метод	2,50	—
105	479 621,28	2 246 496,16	Картометрический метод	2,50	—
106	479 609,90	2 246 514,49	Картометрический метод	2,50	—
107	479 598,20	2 246 525,45	Картометрический метод	2,50	—
108	479 577,97	2 246 507,71	Картометрический метод	2,50	—
109	479 577,25	2 246 507,02	Картометрический метод	2,50	—
110	479 567,08	2 246 497,39	Картометрический метод	2,50	—
111	479 564,17	2 246 494,64	Картометрический метод	2,50	—
112	479 551,83	2 246 482,96	Картометрический метод	2,50	—
113	479 562,83	2 246 471,34	Картометрический метод	2,50	—
114	479 564,14	2 246 469,96	Картометрический метод	2,50	—
115	479 578,35	2 246 454,37	Картометрический метод	2,50	—
116	479 548,23	2 246 425,05	Картометрический метод	2,50	—
98	479 559,02	2 246 413,97	Картометрический метод	2,50	—
ЗУ1(7)					
117	479 066,44	2 246 839,98	Картометрический метод	2,50	—
118	479 072,72	2 246 874,41	Картометрический метод	2,50	—
119	479 004,19	2 246 899,39	Картометрический метод	2,50	—
120	478 999,80	2 246 879,84	Картометрический метод	2,50	—
121	478 996,52	2 246 865,20	Картометрический метод	2,50	—
117	479 066,44	2 246 839,98	Картометрический метод	2,50	—
ЗУ1(8)					
122	479 512,05	2 245 748,82	Картометрический метод	2,50	—
123	479 506,84	2 245 754,22	Картометрический метод	2,50	—
124	479 502,79	2 245 757,49	Картометрический метод	2,50	—
125	479 542,66	2 245 797,23	Картометрический метод	2,50	—
126	479 520,81	2 245 821,08	Картометрический метод	2,50	—
127	479 462,80	2 245 763,54	Картометрический метод	2,50	—
128	479 486,70	2 245 739,95	Картометрический метод	2,50	—
129	479 496,22	2 245 735,22	Картометрический метод	2,50	—
122	479 512,05	2 245 748,82	Картометрический метод	2,50	—
ЗУ1(9)					
130	479 130,19	2 245 876,84	Картометрический метод	2,50	—
131	479 129,90	2 245 879,34	Картометрический метод	2,50	—
132	479 138,89	2 245 887,70	Картометрический метод	2,50	—
133	479 133,29	2 245 893,70	Картометрический метод	2,50	—
134	479 142,06	2 245 902,52	Картометрический метод	2,50	—
135	479 147,55	2 245 907,21	Картометрический метод	2,50	—
136	479 136,36	2 245 918,70	Картометрический метод	2,50	—
137	479 132,66	2 245 922,43	Картометрический метод	2,50	—
138	479 129,35	2 245 925,77	Картометрический метод	2,50	—
139	479 125,74	2 245 929,40	Картометрический метод	2,50	—
140	479 130,97	2 245 935,75	Картометрический метод	2,50	—

Раздел 2

Сведения о местоположении границ объекта					
1	**2**	**3**	**4**	**5**	**6**
141	479 120,57	2 245 946,11	Картометрический метод	2,50	—
142	479 099,52	2 245 967,96	Картометрический метод	2,50	—
143	478 966,27	2 245 843,22	Картометрический метод	2,50	—
144	478 942,07	2 245 819,50	Картометрический метод	2,50	—
145	478 960,82	2 245 796,18	Картометрический метод	2,50	—
146	478 990,75	2 245 763,94	Картометрический метод	2,50	—
147	479 013,08	2 245 786,17	Картометрический метод	2,50	—
148	479 036,72	2 245 803,06	Картометрический метод	2,50	—
149	479 053,11	2 245 818,62	Картометрический метод	2,50	—
150	479 070,18	2 245 834,20	Картометрический метод	2,50	—
151	479 069,21	2 245 835,32	Картометрический метод	2,50	—
152	479 072,96	2 245 838,73	Картометрический метод	2,50	—
153	479 072,29	2 245 839,46	Картометрический метод	2,50	—
154	479 076,80	2 245 843,78	Картометрический метод	2,50	—
155	479 078,65	2 245 841,86	Картометрический метод	2,50	—
156	479 101,62	2 245 857,94	Картометрический метод	2,50	—
157	479 103,90	2 245 861,30	Картометрический метод	2,50	—
158	479 110,65	2 245 868,49	Картометрический метод	2,50	—
159	479 118,78	2 245 877,36	Картометрический метод	2,50	—
160	479 120,44	2 245 879,17	Картометрический метод	2,50	—
161	479 120,81	2 245 879,57	Картометрический метод	2,50	—
162	479 127,54	2 245 872,79	Картометрический метод	2,50	—
163	479 130,36	2 245 875,41	Картометрический метод	2,50	—
164	479 129,76	2 245 876,43	Картометрический метод	2,50	—
130	479 130,19	2 245 876,84	Картометрический метод	2,50	—
ЗУ1(10)					
165	479 767,00	2 246 332,52	Картометрический метод	2,50	—
166	479 771,59	2 246 307,64	Картометрический метод	2,50	—
167	479 748,98	2 246 293,87	Картометрический метод	2,50	—
168	479 752,76	2 246 284,64	Картометрический метод	2,50	—
169	479 742,41	2 246 276,72	Картометрический метод	2,50	—
170	479 762,94	2 246 246,05	Картометрический метод	2,50	—
171	479 760,87	2 246 244,51	Картометрический метод	2,50	—
172	479 756,43	2 246 241,19	Картометрический метод	2,50	—
173	479 755,46	2 246 238,48	Картометрический метод	2,50	—
174	479 750,51	2 246 234,97	Картометрический метод	2,50	—
175	479 769,22	2 246 211,71	Картометрический метод	2,50	—
176	479 770,08	2 246 212,80	Картометрический метод	2,50	—
177	479 792,95	2 246 240,22	Картометрический метод	2,50	—
178	479 818,64	2 246 251,70	Картометрический метод	2,50	—
179	479 825,55	2 246 252,97	Картометрический метод	2,50	—
180	479 820,62	2 246 273,95	Картометрический метод	2,50	—
181	479 824,51	2 246 275,49	Картометрический метод	2,50	—
182	479 807,20	2 246 320,76	Картометрический метод	2,50	—
183	479 802,79	2 246 319,16	Картометрический метод	2,50	—
184	479 797,57	2 246 340,95	Картометрический метод	2,50	—
185	479 795,71	2 246 349,81	Картометрический метод	2,50	—
186	479 778,52	2 246 387,99	Картометрический метод	2,50	—
187	479 758,41	2 246 375,70	Картометрический метод	2,50	—
165	479 767,00	2 246 332,52	Картометрический метод	2,50	—
3. Сведения о характерных точках части (частей) границы объекта					
1	**2**	**3**	**4**	**5**	**6**
—	—	—	—	—	—

ГРАФИЧЕСКОЕ ОПИСАНИЕ
местоположения границ населенных пунктов, территориальных зон, особо охраняемых природных территорий, зон с особыми условиями использования территории

3.1 Производственная зона

(наименование объекта, местоположение границ которого описано (далее - объект)

Раздел 1

Сведения об объекте		
№ п/п	**Характеристики объекта**	**Описание характеристик**
1	**2**	**3**
1	Местоположение объекта	Рязанская область, Касимовский муниципальный округ.
2	Площадь объекта ± величина погрешности определения площади (Р ± ΔР)	241 680 м²
3	Иные характеристики объекта	Вид объекта реестра границ: Территориальная зона Номер кадастрового района: 62:04 Наименование объекта: 3.1 Производственная зона Вид или наименование зоны (территории) по документу: 3.1 Производственная зона Вид зоны: Производственная зона, зона инженерной и транспортной инфраструктур Номер: - Наименование органа, принявшего решение об установлении зоны (создании территории): Главное управление архитектуры и градостроительства Рязанской области

Раздел 2

Сведения о местоположении границ объекта					
1. Система координат МСК-62, зона 2					
2. Сведения о характерных точках границ объекта					
Обозначение характерных точек границ	**Координаты, м**		**Метод определения координат характерной точки**	**Средняя квадратическая погрешность положения характерной точки (Mt), м**	**Описание обозначения точки на местности (при наличии)**
	X	**Y**			
1	**2**	**3**	**4**	**5**	**6**
ЗУ1(1)					
1	474 768,67	2 242 037,67	Картометрический метод	2,50	—
2	474 770,54	2 242 051,24	Картометрический метод	2,50	—
3	474 745,21	2 242 054,72	Картометрический метод	2,50	—
4	474 714,46	2 242 059,34	Картометрический метод	2,50	—
5	474 659,65	2 242 066,92	Картометрический метод	2,50	—
6	474 674,26	2 242 162,68	Картометрический метод	2,50	—
7	474 655,32	2 242 180,65	Картометрический метод	2,50	—
8	474 693,56	2 242 262,76	Картометрический метод	2,50	—
9	474 699,38	2 242 281,15	Картометрический метод	2,50	—
10	474 701,85	2 242 289,24	Картометрический метод	2,50	—
11	474 720,30	2 242 348,05	Картометрический метод	2,50	—
12	474 735,90	2 242 400,57	Картометрический метод	2,50	—
13	474 737,79	2 242 405,51	Картометрический метод	2,50	—
14	474 738,37	2 242 410,05	Картометрический метод	2,50	—
15	474 737,29	2 242 414,38	Картометрический метод	2,50	—
16	474 721,27	2 242 434,51	Картометрический метод	2,50	—
17	474 712,45	2 242 435,32	Картометрический метод	2,50	—
18	474 585,42	2 242 452,72	Картометрический метод	2,50	—
19	474 497,83	2 242 203,06	Картометрический метод	2,50	—
20	474 208,04	2 242 209,50	Картометрический метод	2,50	—
21	474 128,15	2 242 206,56	Картометрический метод	2,50	—
22	474 128,02	2 242 205,57	Картометрический метод	2,50	—
23	474 111,26	2 242 074,68	Картометрический метод	2,50	—
24	473 978,40	2 242 096,04	Картометрический метод	2,50	—
25	473 924,00	2 242 104,79	Картометрический метод	2,50	—
26	473 907,26	2 242 038,31	Картометрический метод	2,50	—
27	473 901,76	2 242 008,43	Картометрический метод	2,50	—
28	473 899,97	2 241 972,66	Картометрический метод	2,50	—
29	474 021,64	2 241 963,21	Картометрический метод	2,50	—
30	474 023,59	2 242 054,10	Картометрический метод	2,50	—
31	474 107,62	2 242 043,46	Картометрический метод	2,50	—
32	474 093,13	2 241 933,25	Картометрический метод	2,50	—
33	474 091,61	2 241 919,85	Картометрический метод	2,50	—
34	474 244,35	2 241 899,65	Картометрический метод	2,50	—
35	474 242,27	2 241 883,89	Картометрический метод	2,50	—
36	474 275,41	2 241 879,51	Картометрический метод	2,50	—
37	474 315,76	2 241 873,21	Картометрический метод	2,50	—
38	474 319,05	2 241 867,34	Картометрический метод	2,50	—
39	474 330,10	2 241 862,67	Картометрический метод	2,50	—
40	474 346,37	2 241 864,70	Картометрический метод	2,50	—
41	474 414,15	2 241 858,63	Картометрический метод	2,50	—
42	474 432,18	2 241 855,87	Картометрический метод	2,50	—
43	474 433,58	2 241 868,75	Картометрический метод	2,50	—
44	474 493,62	2 241 860,89	Картометрический метод	2,50	—
45	474 495,53	2 241 875,46	Картометрический метод	2,50	—
46	474 632,02	2 241 857,72	Картометрический метод	2,50	—

Раздел 2

Сведения о местоположении границ объекта					
1	**2**	**3**	**4**	**5**	**6**
47	474 652,72	2 242 021,54	Картометрический метод	2,50	—
48	474 655,17	2 242 033,12	Картометрический метод	2,50	—
49	474 692,06	2 242 029,23	Картометрический метод	2,50	—
50	474 694,26	2 242 047,89	Картометрический метод	2,50	—
1	474 768,67	2 242 037,67	Картометрический метод	2,50	—
ЗУ1(2)					
51	474 704,63	2 241 933,36	Картометрический метод	2,50	—
52	474 713,54	2 241 923,37	Картометрический метод	2,50	—
53	474 746,00	2 241 930,61	Картометрический метод	2,50	—
54	474 751,59	2 241 975,32	Картометрический метод	2,50	—
55	474 716,94	2 241 992,43	Картометрический метод	2,50	—
56	474 708,72	2 241 981,33	Картометрический метод	2,50	—
51	474 704,63	2 241 933,36	Картометрический метод	2,50	—
3. Сведения о характерных точках части (частей) границы объекта					
1	**2**	**3**	**4**	**5**	**6**
—	—	—	—	—	—

ГРАФИЧЕСКОЕ ОПИСАНИЕ
местоположения границ населенных пунктов, территориальных зон, особо охраняемых природных территорий, зон с особыми условиями использования территории

3.1 Производственная зона (населенный пункт г. Касимов)

(наименование объекта, местоположение границ которого описано (далее - объект)

Раздел 1

Сведения об объекте		
№ п/п	**Характеристики объекта**	**Описание характеристик**
1	**2**	**3**
1	Местоположение объекта	Рязанская область, Касимовский муниципальный округ, город Касимов.
2	Площадь объекта ± величина погрешности определения площади (Р ± ΔР)	2 977 474 м²
3	Иные характеристики объекта	Вид объекта реестра границ: Территориальная зона Реестровый номер: 62:00-7.6 Номер кадастрового района: 62:00 Наименование объекта: 3.1 Производственная зона (населенный пункт г. Касимов) Вид или наименование зоны (территории) по документу: 3.1 Производственная зона Вид зоны: Производственная зона, зона инженерной и транспортной инфраструктур Номер: - Наименование органа, принявшего решение об установлении зоны (создании территории): Главное управление архитектуры и градостроительства Рязанской области

Раздел 3

Сведения о местоположении измененных (уточненных) границ объекта							
1. Система координат МСК-62, зона 2							
2. Сведения о характерных точках границ объекта							
Обозначение характерных точек границы	**Существующие координаты, м**		**Измененные (уточненные) координаты, м**		**Метод определения координат характерной точки**	**Средняя квадратическая погрешность положения характерной точки (Mt), м**	**Описание обозначения точки на местности (при наличии)**
	X	**Y**	**X**	**Y**			
1	**2**	**3**	**4**	**5**	**6**	**7**	**8**
62:00-7.6(1)							
1	480 822,64	2 246 316,33	—	—	—	—	—
2	480 828,12	2 246 322,20	—	—	—	—	—
3	480 831,19	2 246 319,27	—	—	—	—	—
4	480 884,20	2 246 351,54	—	—	—	—	—
5	480 916,68	2 246 397,31	—	—	—	—	—
6	480 880,70	2 246 435,42	—	—	—	—	—
7	480 850,00	2 246 468,33	—	—	—	—	—
8	480 844,32	2 246 474,44	—	—	—	—	—
9	480 840,25	2 246 478,85	—	—	—	—	—
10	480 826,19	2 246 465,88	—	—	—	—	—
11	480 807,63	2 246 448,73	—	—	—	—	—
12	480 795,56	2 246 437,58	—	—	—	—	—
13	480 793,58	2 246 439,84	—	—	—	—	—
14	480 795,83	2 246 441,82	—	—	—	—	—
15	480 788,15	2 246 450,03	—	—	—	—	—
16	480 803,26	2 246 464,18	—	—	—	—	—
17	480 796,48	2 246 471,53	—	—	—	—	—
18	480 770,59	2 246 499,57	—	—	—	—	—
19	480 741,34	2 246 472,43	—	—	—	—	—
20	480 738,48	2 246 469,77	—	—	—	—	—
21	480 727,77	2 246 470,08	—	—	—	—	—
22	480 719,59	2 246 462,39	—	—	—	—	—
23	480 705,18	2 246 447,97	—	—	—	—	—
24	480 700,91	2 246 443,80	—	—	—	—	—
25	480 704,01	2 246 440,79	—	—	—	—	—
26	480 703,57	2 246 440,38	—	—	—	—	—
27	480 707,07	2 246 436,68	—	—	—	—	—
28	480 706,89	2 246 436,51	—	—	—	—	—
29	480 710,44	2 246 432,70	—	—	—	—	—
30	480 711,47	2 246 433,66	—	—	—	—	—
31	480 714,67	2 246 430,60	—	—	—	—	—
32	480 713,29	2 246 429,30	—	—	—	—	—
33	480 717,46	2 246 424,86	—	—	—	—	—
34	480 719,08	2 246 426,38	—	—	—	—	—
35	480 723,22	2 246 422,42	—	—	—	—	—
36	480 721,43	2 246 420,72	—	—	—	—	—
37	480 725,42	2 246 416,48	—	—	—	—	—
38	480 727,45	2 246 418,39	—	—	—	—	—
39	480 730,93	2 246 415,07	—	—	—	—	—
40	480 728,57	2 246 412,86	—	—	—	—	—
41	480 732,10	2 246 409,05	—	—	—	—	—
42	480 736,46	2 246 404,31	—	—	—	—	—
43	480 739,38	2 246 406,99	—	—	—	—	—
44	480 739,77	2 246 406,61	—	—	—	—	—
45	480 736,92	2 246 403,95	—	—	—	—	—
46	480 740,88	2 246 399,70	—	—	—	—	—

Раздел 3

Сведения о местоположении измененных (уточненных) границ объекта							
1	**2**	**3**	**4**	**5**	**6**	**7**	**8**
47	480 743,98	2 246 402,59	—	—	—	—	—
48	480 747,46	2 246 399,27	—	—	—	—	—
49	480 743,79	2 246 396,06	—	—	—	—	—
50	480 781,84	2 246 357,58	—	—	—	—	—
1	480 822,64	2 246 316,33	—	—	—	—	—
62:00-7.6(2)							
51	479 745,75	2 242 966,71	—	—	—	—	—
52	479 803,91	2 243 030,37	—	—	—	—	—
53	479 806,12	2 243 032,97	—	—	—	—	—
54	479 809,90	2 243 042,15	—	—	—	—	—
55	479 837,44	2 243 109,07	—	—	—	—	—
56	479 857,25	2 243 169,41	—	—	—	—	—
57	479 867,88	2 243 195,87	—	—	—	—	—
58	479 869,96	2 243 203,01	—	—	—	—	—
59	479 875,51	2 243 219,03	—	—	—	—	—
60	479 870,30	2 243 226,82	—	—	—	—	—
61	479 867,70	2 243 230,69	—	—	—	—	—
62	479 842,54	2 243 268,24	—	—	—	—	—
63	479 747,96	2 243 452,25	—	—	—	—	—
64	479 677,74	2 243 567,30	—	—	—	—	—
65	479 653,28	2 243 613,40	—	—	—	—	—
66	479 626,06	2 243 572,60	—	—	—	—	—
67	479 583,44	2 243 610,81	—	—	—	—	—
68	479 566,81	2 243 585,60	—	—	—	—	—
69	479 562,59	2 243 581,33	—	—	—	—	—
70	479 546,59	2 243 558,03	—	—	—	—	—
71	479 544,52	2 243 553,33	—	—	—	—	—
72	479 542,08	2 243 547,81	—	—	—	—	—
73	479 539,84	2 243 542,39	—	—	—	—	—
74	479 537,41	2 243 536,80	—	—	—	—	—
75	479 530,65	2 243 520,27	—	—	—	—	—
76	479 528,28	2 243 514,86	—	—	—	—	—
77	479 525,23	2 243 509,89	—	—	—	—	—
78	479 522,77	2 243 504,20	—	—	—	—	—
79	479 520,45	2 243 498,89	—	—	—	—	—
80	479 518,00	2 243 493,42	—	—	—	—	—
81	479 512,93	2 243 481,44	—	—	—	—	—
82	479 511,00	2 243 477,03	—	—	—	—	—
83	479 508,92	2 243 471,86	—	—	—	—	—
84	479 506,75	2 243 466,87	—	—	—	—	—
85	479 498,75	2 243 447,68	—	—	—	—	—
86	479 496,81	2 243 443,34	—	—	—	—	—
87	479 493,96	2 243 437,87	—	—	—	—	—
88	479 491,86	2 243 433,05	—	—	—	—	—
89	479 489,13	2 243 426,76	—	—	—	—	—
90	479 488,35	2 243 427,06	—	—	—	—	—
91	479 485,41	2 243 420,12	—	—	—	—	—
92	479 482,81	2 243 414,05	—	—	—	—	—
93	479 483,58	2 243 413,72	—	—	—	—	—
94	479 481,40	2 243 408,91	—	—	—	—	—
95	479 479,20	2 243 403,93	—	—	—	—	—
96	479 479,11	2 243 403,97	—	—	—	—	—
97	479 477,22	2 243 398,82	—	—	—	—	—
98	479 474,96	2 243 393,69	—	—	—	—	—
99	479 472,64	2 243 388,82	—	—	—	—	—

Раздел 3

Сведения о местоположении измененных (уточненных) границ объекта							
1	**2**	**3**	**4**	**5**	**6**	**7**	**8**
100	479 469,49	2 243 382,79	—	—	—	—	—
101	479 467,13	2 243 377,28	—	—	—	—	—
102	479 465,14	2 243 372,64	—	—	—	—	—
103	479 461,78	2 243 365,23	—	—	—	—	—
104	479 459,60	2 243 360,18	—	—	—	—	—
105	479 453,68	2 243 362,73	—	—	—	—	—
106	479 453,66	2 243 362,74	—	—	—	—	—
107	479 481,57	2 243 426,68	—	—	—	—	—
108	479 537,98	2 243 555,91	—	—	—	—	—
109	479 501,33	2 243 593,46	—	—	—	—	—
110	479 465,20	2 243 630,48	—	—	—	—	—
111	479 432,09	2 243 598,31	—	—	—	—	—
112	479 421,43	2 243 608,97	—	—	—	—	—
113	479 413,10	2 243 601,86	—	—	—	—	—
114	479 406,72	2 243 607,28	—	—	—	—	—
115	479 384,62	2 243 583,65	—	—	—	—	—
116	479 346,84	2 243 543,25	—	—	—	—	—
117	479 334,94	2 243 555,39	—	—	—	—	—
118	479 288,98	2 243 510,09	—	—	—	—	—
119	479 324,09	2 243 475,97	—	—	—	—	—
120	479 328,07	2 243 479,91	—	—	—	—	—
121	479 331,94	2 243 485,68	—	—	—	—	—
122	479 378,87	2 243 439,26	—	—	—	—	—
123	479 370,13	2 243 430,43	—	—	—	—	—
124	479 379,69	2 243 421,75	—	—	—	—	—
125	479 380,86	2 243 420,39	—	—	—	—	—
126	479 384,82	2 243 416,55	—	—	—	—	—
127	479 388,96	2 243 412,53	—	—	—	—	—
128	479 392,76	2 243 408,85	—	—	—	—	—
129	479 396,54	2 243 404,75	—	—	—	—	—
130	479 401,23	2 243 409,33	—	—	—	—	—
131	479 412,27	2 243 398,46	—	—	—	—	—
132	479 407,82	2 243 394,11	—	—	—	—	—
133	479 411,54	2 243 390,30	—	—	—	—	—
134	479 414,58	2 243 387,19	—	—	—	—	—
135	479 418,80	2 243 391,31	—	—	—	—	—
136	479 422,82	2 243 387,93	—	—	—	—	—
137	479 425,78	2 243 385,01	—	—	—	—	—
138	479 452,10	2 243 359,18	—	—	—	—	—
139	479 453,05	2 243 357,49	—	—	—	—	—
140	479 449,13	2 243 353,41	—	—	—	—	—
141	479 453,82	2 243 348,87	—	—	—	—	—
142	479 454,02	2 243 349,37	—	—	—	—	—
143	479 453,87	2 243 349,43	—	—	—	—	—
144	479 455,48	2 243 353,18	—	—	—	—	—
145	479 464,99	2 243 336,39	—	—	—	—	—
146	479 492,21	2 243 309,44	—	—	—	—	—
147	479 522,29	2 243 271,76	—	—	—	—	—
148	479 532,53	2 243 262,36	—	—	—	—	—
149	479 524,39	2 243 250,52	—	—	—	—	—
150	479 522,40	2 243 247,36	—	—	—	—	—
151	479 510,33	2 243 254,95	—	—	—	—	—
152	479 502,21	2 243 262,66	—	—	—	—	—
153	479 500,09	2 243 264,79	—	—	—	—	—
154	479 475,88	2 243 240,67	—	—	—	—	—

Раздел 3

Сведения о местоположении измененных (уточненных) границ объекта							
1	**2**	**3**	**4**	**5**	**6**	**7**	**8**
155	479 477,99	2 243 238,54	—	—	—	—	—
156	479 485,86	2 243 230,63	—	—	—	—	—
157	479 498,67	2 243 221,15	—	—	—	—	—
158	479 493,51	2 243 214,53	—	—	—	—	—
159	479 489,69	2 243 206,57	—	—	—	—	—
160	479 481,13	2 243 197,52	—	—	—	—	—
161	479 517,41	2 243 160,29	—	—	—	—	—
162	479 621,29	2 243 067,05	—	—	—	—	—
163	479 690,23	2 242 996,93	—	—	—	—	—
164	479 706,93	2 242 958,11	—	—	—	—	—
51	479 745,75	2 242 966,71	—	—	—	—	—
62:00-7.6(3)							
165	474 768,67	2 242 037,67	—	—	—	—	—
166	474 770,54	2 242 051,24	—	—	—	—	—
167	474 745,21	2 242 054,72	—	—	—	—	—
168	474 714,46	2 242 059,34	—	—	—	—	—
169	474 659,65	2 242 066,92	—	—	—	—	—
170	474 674,26	2 242 162,68	—	—	—	—	—
171	474 655,32	2 242 180,65	—	—	—	—	—
172	474 693,56	2 242 262,76	—	—	—	—	—
173	474 699,38	2 242 281,15	—	—	—	—	—
174	474 701,85	2 242 289,24	—	—	—	—	—
175	474 720,30	2 242 348,05	—	—	—	—	—
176	474 735,90	2 242 400,57	—	—	—	—	—
177	474 737,79	2 242 405,51	—	—	—	—	—
178	474 738,37	2 242 410,05	—	—	—	—	—
179	474 737,29	2 242 414,38	—	—	—	—	—
180	474 721,27	2 242 434,51	—	—	—	—	—
181	474 712,45	2 242 435,32	—	—	—	—	—
182	474 585,42	2 242 452,72	—	—	—	—	—
183	474 497,83	2 242 203,06	—	—	—	—	—
184	474 208,04	2 242 209,50	—	—	—	—	—
185	474 128,15	2 242 206,56	—	—	—	—	—
186	474 128,02	2 242 205,57	—	—	—	—	—
187	474 111,26	2 242 074,68	—	—	—	—	—
188	473 978,40	2 242 096,04	—	—	—	—	—
189	473 924,00	2 242 104,79	—	—	—	—	—
190	473 907,26	2 242 038,31	—	—	—	—	—
191	473 901,76	2 242 008,43	—	—	—	—	—
192	473 899,97	2 241 972,66	—	—	—	—	—
193	474 021,64	2 241 963,21	—	—	—	—	—
194	474 023,59	2 242 054,10	—	—	—	—	—
195	474 107,62	2 242 043,46	—	—	—	—	—
196	474 093,13	2 241 933,25	—	—	—	—	—
197	474 091,61	2 241 919,85	—	—	—	—	—
198	474 244,35	2 241 899,65	—	—	—	—	—
199	474 242,27	2 241 883,89	—	—	—	—	—
200	474 275,41	2 241 879,51	—	—	—	—	—
201	474 315,76	2 241 873,21	—	—	—	—	—
202	474 319,05	2 241 867,34	—	—	—	—	—
203	474 330,10	2 241 862,67	—	—	—	—	—
204	474 346,37	2 241 864,70	—	—	—	—	—
205	474 414,15	2 241 858,63	—	—	—	—	—
206	474 432,18	2 241 855,87	—	—	—	—	—
207	474 433,58	2 241 868,75	—	—	—	—	—

Раздел 3

Сведения о местоположении измененных (уточненных) границ объекта							
1	**2**	**3**	**4**	**5**	**6**	**7**	**8**
208	474 493,62	2 241 860,89	—	—	—	—	—
209	474 495,53	2 241 875,46	—	—	—	—	—
210	474 632,02	2 241 857,72	—	—	—	—	—
211	474 652,72	2 242 021,54	—	—	—	—	—
212	474 655,17	2 242 033,12	—	—	—	—	—
213	474 692,06	2 242 029,23	—	—	—	—	—
214	474 694,26	2 242 047,89	—	—	—	—	—
165	474 768,67	2 242 037,67	—	—	—	—	—
62:00-7.6(4)							
215	475 257,02	2 241 605,95	—	—	—	—	—
216	475 323,07	2 241 667,31	—	—	—	—	—
217	475 341,00	2 241 688,20	—	—	—	—	—
218	475 344,45	2 241 696,04	—	—	—	—	—
219	475 344,52	2 241 700,72	—	—	—	—	—
220	475 344,92	2 241 703,92	—	—	—	—	—
221	475 329,19	2 241 709,86	—	—	—	—	—
222	475 271,54	2 241 716,05	—	—	—	—	—
223	475 262,42	2 241 713,42	—	—	—	—	—
224	475 254,00	2 241 713,92	—	—	—	—	—
225	475 249,85	2 241 715,42	—	—	—	—	—
226	475 140,55	2 241 730,71	—	—	—	—	—
227	475 108,62	2 241 734,71	—	—	—	—	—
228	475 109,49	2 241 724,56	—	—	—	—	—
229	475 111,81	2 241 697,51	—	—	—	—	—
230	475 112,62	2 241 628,82	—	—	—	—	—
231	475 175,76	2 241 538,23	—	—	—	—	—
232	475 170,63	2 241 529,45	—	—	—	—	—
215	475 257,02	2 241 605,95	—	—	—	—	—
62:00-7.6(5)							
233	477 702,90	2 241 518,59	—	—	—	—	—
234	477 751,94	2 241 602,58	—	—	—	—	—
235	477 712,17	2 241 608,47	—	—	—	—	—
236	477 689,02	2 241 611,90	—	—	—	—	—
237	477 671,20	2 241 614,54	—	—	—	—	—
238	477 632,40	2 241 616,21	—	—	—	—	—
239	477 624,93	2 241 612,04	—	—	—	—	—
240	477 603,37	2 241 571,34	—	—	—	—	—
241	477 590,36	2 241 562,21	—	—	—	—	—
242	477 582,66	2 241 548,56	—	—	—	—	—
243	477 585,62	2 241 541,03	—	—	—	—	—
244	477 574,99	2 241 515,13	—	—	—	—	—
245	477 609,44	2 241 489,73	—	—	—	—	—
246	477 619,99	2 241 481,95	—	—	—	—	—
247	477 625,54	2 241 477,86	—	—	—	—	—
248	477 648,56	2 241 460,89	—	—	—	—	—
233	477 702,90	2 241 518,59	—	—	—	—	—
62:00-7.6(6)							
249	477 785,24	2 241 867,44	—	—	—	—	—
250	477 802,49	2 241 885,56	—	—	—	—	—
251	477 810,12	2 241 924,29	—	—	—	—	—
252	477 820,27	2 241 975,80	—	—	—	—	—
253	477 807,16	2 241 978,38	—	—	—	—	—
254	477 807,42	2 242 053,24	—	—	—	—	—
255	477 777,71	2 241 901,34	—	—	—	—	—
256	477 750,67	2 241 807,21	—	—	—	—	—

Раздел 3

Сведения о местоположении измененных (уточненных) границ объекта							
1	**2**	**3**	**4**	**5**	**6**	**7**	**8**
257	477 743,40	2 241 781,93	—	—	—	—	—
258	477 770,92	2 241 773,79	—	—	—	—	—
259	477 773,19	2 241 781,46	—	—	—	—	—
260	477 761,43	2 241 784,95	—	—	—	—	—
249	477 785,24	2 241 867,44	—	—	—	—	—
62:00-7.6(7)							
261	476 674,84	2 245 601,28	—	—	—	—	—
262	476 664,51	2 245 626,00	—	—	—	—	—
263	476 660,56	2 245 651,29	—	—	—	—	—
264	476 659,28	2 245 674,89	—	—	—	—	—
265	476 646,07	2 245 694,30	—	—	—	—	—
266	476 633,22	2 245 705,05	—	—	—	—	—
267	476 612,65	2 245 713,93	—	—	—	—	—
268	476 585,96	2 245 719,04	—	—	—	—	—
269	476 390,81	2 245 767,66	—	—	—	—	—
270	476 267,00	2 245 743,35	—	—	—	—	—
271	476 280,76	2 245 722,06	—	—	—	—	—
272	476 278,66	2 245 694,24	—	—	—	—	—
273	476 283,77	2 245 676,88	—	—	—	—	—
274	476 292,02	2 245 664,33	—	—	—	—	—
275	476 286,27	2 245 657,55	—	—	—	—	—
276	476 293,21	2 245 652,14	—	—	—	—	—
277	476 301,07	2 245 651,15	—	—	—	—	—
278	476 302,74	2 245 651,39	—	—	—	—	—
279	476 317,26	2 245 644,23	—	—	—	—	—
280	476 339,36	2 245 637,71	—	—	—	—	—
281	476 357,46	2 245 630,47	—	—	—	—	—
282	476 381,06	2 245 619,21	—	—	—	—	—
283	476 401,00	2 245 613,54	—	—	—	—	—
284	476 416,93	2 245 613,78	—	—	—	—	—
285	476 429,68	2 245 619,25	—	—	—	—	—
286	476 438,18	2 245 620,47	—	—	—	—	—
287	476 455,39	2 245 638,48	—	—	—	—	—
288	476 472,66	2 245 656,52	—	—	—	—	—
289	476 482,93	2 245 667,14	—	—	—	—	—
290	476 486,26	2 245 663,37	—	—	—	—	—
291	476 490,18	2 245 666,82	—	—	—	—	—
292	476 495,88	2 245 661,41	—	—	—	—	—
293	476 505,44	2 245 652,33	—	—	—	—	—
294	476 521,68	2 245 636,91	—	—	—	—	—
295	476 543,42	2 245 616,27	—	—	—	—	—
296	476 556,60	2 245 604,21	—	—	—	—	—
297	476 558,97	2 245 602,04	—	—	—	—	—
298	476 572,31	2 245 589,97	—	—	—	—	—
299	476 578,99	2 245 583,93	—	—	—	—	—
300	476 584,55	2 245 578,81	—	—	—	—	—
301	476 588,67	2 245 575,06	—	—	—	—	—
302	476 616,54	2 245 549,70	—	—	—	—	—
303	476 619,75	2 245 542,96	—	—	—	—	—
304	476 627,78	2 245 547,87	—	—	—	—	—
261	476 674,84	2 245 601,28	—	—	—	—	—
62:00-7.6(8)							
305	477 186,19	2 241 002,34	—	—	—	—	—
306	477 334,02	2 241 169,64	—	—	—	—	—
307	477 441,35	2 241 463,04	—	—	—	—	—

Раздел 3

Сведения о местоположении измененных (уточненных) границ объекта							
1	**2**	**3**	**4**	**5**	**6**	**7**	**8**
308	477 545,14	2 241 612,42	—	—	—	—	—
309	477 485,20	2 241 652,35	—	—	—	—	—
310	477 519,09	2 241 704,27	—	—	—	—	—
311	477 507,58	2 241 711,52	—	—	—	—	—
312	477 431,55	2 241 580,31	—	—	—	—	—
313	477 381,75	2 241 484,82	—	—	—	—	—
314	477 351,13	2 241 376,90	—	—	—	—	—
315	477 321,19	2 241 311,99	—	—	—	—	—
316	477 299,23	2 241 214,25	—	—	—	—	—
317	477 279,38	2 241 185,31	—	—	—	—	—
318	477 260,65	2 241 142,02	—	—	—	—	—
319	477 219,86	2 241 164,42	—	—	—	—	—
320	477 165,09	2 241 180,78	—	—	—	—	—
321	477 074,56	2 241 176,91	—	—	—	—	—
322	477 033,10	2 241 161,64	—	—	—	—	—
323	476 951,04	2 241 199,89	—	—	—	—	—
324	476 950,36	2 241 219,15	—	—	—	—	—
325	476 989,28	2 241 222,15	—	—	—	—	—
326	477 007,04	2 241 305,99	—	—	—	—	—
327	477 026,19	2 241 411,93	—	—	—	—	—
328	477 048,92	2 241 440,85	—	—	—	—	—
329	477 080,08	2 241 447,20	—	—	—	—	—
330	477 193,95	2 241 448,85	—	—	—	—	—
331	477 223,87	2 241 453,97	—	—	—	—	—
332	477 261,31	2 241 479,10	—	—	—	—	—
333	477 284,13	2 241 521,54	—	—	—	—	—
334	477 328,91	2 241 602,73	—	—	—	—	—
335	477 353,62	2 241 683,25	—	—	—	—	—
336	477 354,26	2 241 718,06	—	—	—	—	—
337	477 330,49	2 241 744,44	—	—	—	—	—
338	477 336,36	2 241 764,87	—	—	—	—	—
339	477 325,90	2 241 791,99	—	—	—	—	—
340	477 350,04	2 241 835,60	—	—	—	—	—
341	477 236,45	2 241 705,59	—	—	—	—	—
342	477 137,20	2 241 588,82	—	—	—	—	—
343	477 037,40	2 241 523,94	—	—	—	—	—
344	477 006,11	2 241 520,21	—	—	—	—	—
345	476 864,73	2 241 503,38	—	—	—	—	—
346	476 860,72	2 241 514,93	—	—	—	—	—
347	476 844,53	2 241 509,58	—	—	—	—	—
348	476 830,18	2 241 536,67	—	—	—	—	—
349	476 827,85	2 241 535,96	—	—	—	—	—
350	476 822,80	2 241 553,53	—	—	—	—	—
351	476 841,31	2 241 558,14	—	—	—	—	—
352	476 834,40	2 241 585,16	—	—	—	—	—
353	476 795,55	2 241 583,52	—	—	—	—	—
354	476 790,41	2 241 541,77	—	—	—	—	—
355	476 775,78	2 241 529,18	—	—	—	—	—
356	476 734,99	2 241 494,36	—	—	—	—	—
357	476 740,65	2 241 478,74	—	—	—	—	—
358	476 742,62	2 241 473,26	—	—	—	—	—
359	476 744,62	2 241 467,69	—	—	—	—	—
360	476 735,22	2 241 464,27	—	—	—	—	—
361	476 713,40	2 241 448,19	—	—	—	—	—
362	476 713,55	2 241 442,60	—	—	—	—	—

Раздел 3

Сведения о местоположении измененных (уточненных) границ объекта							
1	**2**	**3**	**4**	**5**	**6**	**7**	**8**
363	476 716,80	2 241 422,87	—	—	—	—	—
364	476 719,50	2 241 408,95	—	—	—	—	—
365	476 724,22	2 241 387,68	—	—	—	—	—
366	476 732,29	2 241 369,41	—	—	—	—	—
367	476 729,65	2 241 333,54	—	—	—	—	—
368	476 728,56	2 241 310,71	—	—	—	—	—
369	476 750,95	2 241 153,93	—	—	—	—	—
370	476 845,00	2 241 119,26	—	—	—	—	—
371	476 820,56	2 241 048,60	—	—	—	—	—
372	476 820,95	2 241 045,08	—	—	—	—	—
373	476 839,24	2 241 002,09	—	—	—	—	—
374	476 841,98	2 240 998,89	—	—	—	—	—
375	476 969,78	2 240 883,39	—	—	—	—	—
376	476 981,47	2 240 875,02	—	—	—	—	—
377	477 115,79	2 240 970,72	—	—	—	—	—
378	477 145,42	2 241 016,31	—	—	—	—	—
305	477 186,19	2 241 002,34	—	—	—	—	—
62:00-7.6(9)							
379	479 009,04	2 246 178,33	—	—	—	—	—
380	479 008,43	2 246 198,70	—	—	—	—	—
381	479 022,60	2 246 292,41	—	—	—	—	—
382	479 027,65	2 246 323,15	—	—	—	—	—
383	479 045,85	2 246 438,24	—	—	—	—	—
384	479 061,66	2 246 532,55	—	—	—	—	—
385	479 024,56	2 246 545,17	—	—	—	—	—
386	478 957,72	2 246 557,79	—	—	—	—	—
387	478 922,17	2 246 571,97	—	—	—	—	—
388	478 901,97	2 246 567,49	—	—	—	—	—
389	478 884,43	2 246 545,91	—	—	—	—	—
390	478 860,61	2 246 510,35	—	—	—	—	—
391	478 845,75	2 246 468,44	—	—	—	—	—
392	478 828,89	2 246 468,28	—	—	—	—	—
393	478 825,80	2 246 458,39	—	—	—	—	—
394	478 822,20	2 246 429,36	—	—	—	—	—
395	478 819,12	2 246 425,27	—	—	—	—	—
396	478 832,01	2 246 384,08	—	—	—	—	—
397	478 841,07	2 246 382,61	—	—	—	—	—
398	478 859,15	2 246 379,67	—	—	—	—	—
399	478 865,06	2 246 378,71	—	—	—	—	—
400	478 857,25	2 246 330,62	—	—	—	—	—
401	478 849,50	2 246 320,95	—	—	—	—	—
402	478 853,58	2 246 317,68	—	—	—	—	—
403	478 842,21	2 246 306,19	—	—	—	—	—
404	478 831,91	2 246 295,55	—	—	—	—	—
405	478 827,73	2 246 291,19	—	—	—	—	—
406	478 817,52	2 246 280,75	—	—	—	—	—
407	478 815,53	2 246 279,34	—	—	—	—	—
408	478 805,87	2 246 268,63	—	—	—	—	—
409	478 800,07	2 246 262,20	—	—	—	—	—
410	478 775,58	2 246 236,23	—	—	—	—	—
411	478 775,22	2 246 236,50	—	—	—	—	—
412	478 755,35	2 246 216,40	—	—	—	—	—
413	478 744,50	2 246 202,95	—	—	—	—	—
414	478 747,01	2 246 199,24	—	—	—	—	—
415	478 753,05	2 246 193,05	—	—	—	—	—

Раздел 3

Сведения о местоположении измененных (уточненных) границ объекта							
1	**2**	**3**	**4**	**5**	**6**	**7**	**8**
416	478 747,70	2 246 187,46	—	—	—	—	—
417	478 769,51	2 246 166,44	—	—	—	—	—
418	478 786,88	2 246 149,70	—	—	—	—	—
419	478 795,01	2 246 146,98	—	—	—	—	—
420	478 810,48	2 246 132,16	—	—	—	—	—
421	478 808,95	2 246 130,39	—	—	—	—	—
422	478 817,78	2 246 121,72	—	—	—	—	—
423	478 826,61	2 246 131,28	—	—	—	—	—
424	478 839,13	2 246 120,66	—	—	—	—	—
425	478 844,61	2 246 127,33	—	—	—	—	—
426	478 850,26	2 246 122,87	—	—	—	—	—
427	478 852,99	2 246 126,51	—	—	—	—	—
428	478 862,52	2 246 118,56	—	—	—	—	—
429	478 866,54	2 246 123,36	—	—	—	—	—
430	478 868,55	2 246 125,77	—	—	—	—	—
431	478 874,32	2 246 132,68	—	—	—	—	—
432	478 882,09	2 246 141,97	—	—	—	—	—
433	478 886,22	2 246 146,92	—	—	—	—	—
434	478 881,92	2 246 150,71	—	—	—	—	—
435	478 887,51	2 246 157,21	—	—	—	—	—
436	478 901,56	2 246 173,51	—	—	—	—	—
437	478 913,35	2 246 187,28	—	—	—	—	—
438	478 917,56	2 246 190,04	—	—	—	—	—
439	478 920,28	2 246 193,21	—	—	—	—	—
440	478 918,48	2 246 194,66	—	—	—	—	—
441	478 920,49	2 246 196,89	—	—	—	—	—
442	478 924,03	2 246 200,81	—	—	—	—	—
443	478 927,59	2 246 204,97	—	—	—	—	—
444	478 928,19	2 246 204,44	—	—	—	—	—
445	478 959,78	2 246 193,76	—	—	—	—	—
379	479 009,04	2 246 178,33	—	—	—	—	—
62:00-7.6(10)							
446	479 564,55	2 247 308,48	—	—	—	—	—
447	479 547,57	2 247 323,43	—	—	—	—	—
448	479 523,27	2 247 338,65	—	—	—	—	—
449	479 486,29	2 247 321,54	—	—	—	—	—
450	479 467,73	2 247 317,22	—	—	—	—	—
451	479 456,74	2 247 314,82	—	—	—	—	—
452	479 447,34	2 247 305,90	—	—	—	—	—
453	479 448,88	2 247 302,61	—	—	—	—	—
454	479 439,47	2 247 296,19	—	—	—	—	—
455	479 436,64	2 247 293,77	—	—	—	—	—
456	479 435,97	2 247 290,58	—	—	—	—	—
457	479 437,87	2 247 271,73	—	—	—	—	—
458	479 422,23	2 247 253,31	—	—	—	—	—
459	479 467,63	2 247 211,02	—	—	—	—	—
460	479 534,36	2 247 278,12	—	—	—	—	—
446	479 564,55	2 247 308,48	—	—	—	—	—
62:00-7.6(11)							
461	479 373,74	2 242 886,96	—	—	—	—	—
462	479 360,64	2 242 908,07	—	—	—	—	—
463	479 338,69	2 242 936,41	—	—	—	—	—
464	479 335,72	2 242 940,59	—	—	—	—	—
465	479 318,92	2 242 964,29	—	—	—	—	—
466	479 291,68	2 243 003,35	—	—	—	—	—

Раздел 3

Сведения о местоположении измененных (уточненных) границ объекта							
1	**2**	**3**	**4**	**5**	**6**	**7**	**8**
467	479 290,61	2 243 002,61	—	—	—	—	—
468	479 282,46	2 242 997,01	—	—	—	—	—
469	479 212,29	2 242 947,60	—	—	—	—	—
470	479 237,53	2 242 909,68	—	—	—	—	—
471	479 292,13	2 242 826,30	—	—	—	—	—
461	479 373,74	2 242 886,96	—	—	—	—	—
62:00-7.6(12)							
472	479 619,86	2 242 957,75	—	—	—	—	—
473	479 572,00	2 243 029,48	—	—	—	—	—
474	479 559,60	2 243 019,80	—	—	—	—	—
475	479 552,14	2 243 029,30	—	—	—	—	—
476	479 465,16	2 242 960,56	—	—	—	—	—
477	479 478,40	2 242 939,08	—	—	—	—	—
478	479 503,24	2 242 898,52	—	—	—	—	—
479	479 503,39	2 242 898,50	—	—	—	—	—
480	479 581,88	2 242 931,23	—	—	—	—	—
481	479 607,04	2 242 944,47	—	—	—	—	—
482	479 611,06	2 242 947,56	—	—	—	—	—
483	479 610,08	2 242 951,04	—	—	—	—	—
472	479 619,86	2 242 957,75	—	—	—	—	—
62:00-7.6(13)							
484	480 137,02	2 244 170,98	—	—	—	—	—
658	480 109,37	2 244 179,05	—	—	—	—	—
657	480 080,32	2 244 186,53	—	—	—	—	—
656	480 064,94	2 244 153,09	—	—	—	—	—
655	480 013,31	2 244 169,36	—	—	—	—	—
654	479 988,68	2 244 179,62	—	—	—	—	—
653	479 952,31	2 244 192,28	—	—	—	—	—
652	479 931,11	2 244 203,61	—	—	—	—	—
651	479 866,26	2 244 236,02	—	—	—	—	—
650	479 830,89	2 244 265,87	—	—	—	—	—
649	479 832,44	2 244 271,67	—	—	—	—	—
648	479 831,22	2 244 353,76	—	—	—	—	—
647	479 824,53	2 244 354,62	—	—	—	—	—
646	479 830,62	2 244 378,41	—	—	—	—	—
645	479 819,51	2 244 382,75	—	—	—	—	—
644	479 829,72	2 244 422,59	—	—	—	—	—
643	479 829,85	2 244 423,17	—	—	—	—	—
642	479 836,11	2 244 447,63	—	—	—	—	—
641	479 798,83	2 244 463,06	—	—	—	—	—
640	479 797,91	2 244 595,01	—	—	—	—	—
639	479 781,89	2 244 628,62	—	—	—	—	—
638	479 767,78	2 244 642,08	—	—	—	—	—
637	479 686,23	2 244 599,35	—	—	—	—	—
636	479 631,06	2 244 594,05	—	—	—	—	—
635	479 605,99	2 244 591,64	—	—	—	—	—
634	479 605,67	2 244 593,67	—	—	—	—	—
633	479 566,50	2 244 590,47	—	—	—	—	—
632	479 559,54	2 244 583,73	—	—	—	—	—
631	479 526,05	2 244 551,29	—	—	—	—	—
630	479 420,82	2 244 536,65	—	—	—	—	—
629	479 397,33	2 244 553,44	—	—	—	—	—
628	479 387,29	2 244 644,00	—	—	—	—	—
627	479 365,95	2 244 641,99	—	—	—	—	—
626	479 355,06	2 244 640,97	—	—	—	—	—

Раздел 3

Сведения о местоположении измененных (уточненных) границ объекта							
1	**2**	**3**	**4**	**5**	**6**	**7**	**8**
625	479 351,73	2 244 660,76	—	—	—	—	—
624	479 352,69	2 244 685,14	—	—	—	—	—
623	479 593,06	2 244 712,27	—	—	—	—	—
622	479 589,17	2 244 773,69	—	—	—	—	—
621	479 432,63	2 244 761,18	—	—	—	—	—
620	479 366,07	2 244 753,50	—	—	—	—	—
619	479 366,25	2 244 750,47	—	—	—	—	—
618	479 352,19	2 244 748,97	—	—	—	—	—
617	479 327,42	2 244 746,34	—	—	—	—	—
616	479 325,92	2 244 746,19	—	—	—	—	—
615	479 281,97	2 244 741,90	—	—	—	—	—
614	479 283,28	2 244 709,03	—	—	—	—	—
613	479 271,68	2 244 704,36	—	—	—	—	—
612	479 245,00	2 244 709,39	—	—	—	—	—
611	479 166,16	2 244 691,45	—	—	—	—	—
610	479 132,22	2 244 683,84	—	—	—	—	—
609	479 065,59	2 244 668,87	—	—	—	—	—
608	479 065,51	2 244 673,62	—	—	—	—	—
607	479 065,11	2 244 698,68	—	—	—	—	—
606	479 064,60	2 244 731,15	—	—	—	—	—
605	479 137,15	2 244 745,57	—	—	—	—	—
604	479 121,34	2 244 900,18	—	—	—	—	—
603	479 116,48	2 244 954,77	—	—	—	—	—
602	479 185,48	2 244 962,69	—	—	—	—	—
601	479 392,64	2 244 986,45	—	—	—	—	—
600	479 391,69	2 245 011,26	—	—	—	—	—
599	479 405,90	2 245 044,99	—	—	—	—	—
598	479 347,85	2 245 060,61	—	—	—	—	—
597	479 337,76	2 245 037,04	—	—	—	—	—
596	479 211,54	2 245 077,60	—	—	—	—	—
595	479 268,60	2 245 165,34	—	—	—	—	—
594	479 270,95	2 245 168,99	—	—	—	—	—
593	479 389,55	2 245 122,63	—	—	—	—	—
592	479 403,26	2 245 164,33	—	—	—	—	—
591	479 450,69	2 245 149,49	—	—	—	—	—
590	479 519,82	2 245 127,52	—	—	—	—	—
589	479 570,59	2 245 109,06	—	—	—	—	—
588	479 602,44	2 245 101,21	—	—	—	—	—
587	479 606,43	2 245 099,99	—	—	—	—	—
586	479 625,74	2 245 094,10	—	—	—	—	—
585	479 626,51	2 245 177,16	—	—	—	—	—
584	479 611,12	2 245 179,98	—	—	—	—	—
583	479 610,09	2 245 180,17	—	—	—	—	—
582	479 534,58	2 245 193,99	—	—	—	—	—
581	479 401,62	2 245 199,77	—	—	—	—	—
580	479 314,72	2 245 221,07	—	—	—	—	—
579	479 303,16	2 245 227,89	—	—	—	—	—
578	479 311,97	2 245 266,52	—	—	—	—	—
577	479 314,20	2 245 276,27	—	—	—	—	—
576	479 345,02	2 245 411,29	—	—	—	—	—
575	479 321,37	2 245 486,59	—	—	—	—	—
574	479 332,51	2 245 623,36	—	—	—	—	—
573	479 411,01	2 245 767,65	—	—	—	—	—
572	479 388,72	2 245 795,39	—	—	—	—	—
571	479 367,78	2 245 821,46	—	—	—	—	—

Раздел 3

Сведения о местоположении измененных (уточненных) границ объекта							
1	**2**	**3**	**4**	**5**	**6**	**7**	**8**
570	479 407,98	2 245 857,92	—	—	—	—	—
569	479 334,36	2 245 939,48	—	—	—	—	—
568	479 341,65	2 245 954,96	—	—	—	—	—
567	479 336,70	2 245 959,72	—	—	—	—	—
566	479 333,08	2 245 963,32	—	—	—	—	—
565	479 280,37	2 246 011,86	—	—	—	—	—
564	479 273,17	2 246 018,92	—	—	—	—	—
563	479 269,29	2 246 022,74	—	—	—	—	—
562	479 262,18	2 246 029,20	—	—	—	—	—
561	479 258,75	2 246 032,84	—	—	—	—	—
560	479 255,31	2 246 036,47	—	—	—	—	—
559	479 251,88	2 246 040,11	—	—	—	—	—
558	479 256,24	2 246 044,23	—	—	—	—	—
557	479 257,57	2 246 049,42	—	—	—	—	—
556	479 253,30	2 246 053,46	—	—	—	—	—
555	479 254,07	2 246 056,27	—	—	—	—	—
554	479 249,08	2 246 061,22	—	—	—	—	—
553	479 234,69	2 246 077,63	—	—	—	—	—
552	479 230,55	2 246 079,16	—	—	—	—	—
551	479 215,27	2 246 092,31	—	—	—	—	—
550	479 268,13	2 246 147,08	—	—	—	—	—
549	479 375,14	2 246 254,98	—	—	—	—	—
548	479 537,13	2 246 414,25	—	—	—	—	—
547	479 621,28	2 246 496,16	—	—	—	—	—
546	479 609,90	2 246 514,49	—	—	—	—	—
545	479 694,20	2 246 595,87	—	—	—	—	—
544	479 722,04	2 246 591,69	—	—	—	—	—
543	479 756,22	2 246 545,74	—	—	—	—	—
542	479 774,05	2 246 464,64	—	—	—	—	—
541	479 797,78	2 246 404,90	—	—	—	—	—
540	479 852,19	2 246 268,33	—	—	—	—	—
539	479 865,72	2 246 234,33	—	—	—	—	—
538	479 870,60	2 246 222,07	—	—	—	—	—
537	479 951,76	2 246 050,30	—	—	—	—	—
536	479 959,71	2 246 036,34	—	—	—	—	—
535	479 993,96	2 245 963,10	—	—	—	—	—
534	479 990,49	2 245 937,19	—	—	—	—	—
533	479 966,18	2 245 921,29	—	—	—	—	—
532	479 904,25	2 245 876,65	—	—	—	—	—
531	479 659,09	2 245 698,10	—	—	—	—	—
530	479 637,29	2 245 675,78	—	—	—	—	—
529	479 620,94	2 245 636,63	—	—	—	—	—
528	479 620,58	2 245 523,99	—	—	—	—	—
527	479 623,48	2 245 368,20	—	—	—	—	—
526	479 627,88	2 245 336,04	—	—	—	—	—
525	479 677,82	2 245 348,27	—	—	—	—	—
524	479 679,81	2 245 348,76	—	—	—	—	—
523	479 681,92	2 245 349,27	—	—	—	—	—
522	479 961,50	2 245 378,63	—	—	—	—	—
521	479 961,73	2 245 378,52	—	—	—	—	—
520	479 963,81	2 245 377,51	—	—	—	—	—
519	479 971,04	2 245 370,93	—	—	—	—	—
518	479 972,35	2 245 319,95	—	—	—	—	—
517	480 030,99	2 245 321,60	—	—	—	—	—
516	480 206,27	2 245 327,80	—	—	—	—	—

Раздел 3

Сведения о местоположении измененных (уточненных) границ объекта							
1	**2**	**3**	**4**	**5**	**6**	**7**	**8**
515	480 230,58	2 245 203,30	—	—	—	—	—
514	480 252,66	2 245 090,21	—	—	—	—	—
513	480 276,64	2 244 967,38	—	—	—	—	—
512	480 274,12	2 244 869,65	—	—	—	—	—
511	480 271,86	2 244 782,09	—	—	—	—	—
510	480 012,89	2 244 767,28	—	—	—	—	—
509	480 010,32	2 244 832,43	—	—	—	—	—
508	480 002,08	2 244 832,75	—	—	—	—	—
507	479 754,01	2 244 806,81	—	—	—	—	—
506	479 763,20	2 244 725,59	—	—	—	—	—
505	480 120,45	2 244 759,02	—	—	—	—	—
504	480 269,56	2 244 773,05	—	—	—	—	—
503	480 303,73	2 244 784,61	—	—	—	—	—
502	480 316,07	2 244 785,60	—	—	—	—	—
501	480 317,22	2 244 789,19	—	—	—	—	—
500	480 327,58	2 244 789,36	—	—	—	—	—
499	480 323,42	2 244 777,89	—	—	—	—	—
498	480 295,03	2 244 706,35	—	—	—	—	—
497	480 281,61	2 244 663,55	—	—	—	—	—
496	480 279,69	2 244 657,47	—	—	—	—	—
495	480 266,24	2 244 614,26	—	—	—	—	—
494	480 261,86	2 244 600,32	—	—	—	—	—
493	480 261,25	2 244 598,41	—	—	—	—	—
492	480 195,78	2 244 611,18	—	—	—	—	—
491	480 018,52	2 244 613,46	—	—	—	—	—
490	479 980,10	2 244 527,46	—	—	—	—	—
489	479 966,33	2 244 492,86	—	—	—	—	—
488	479 989,36	2 244 490,39	—	—	—	—	—
487	480 151,47	2 244 469,17	—	—	—	—	—
486	480 186,26	2 244 461,79	—	—	—	—	—
485	480 223,21	2 244 455,49	—	—	—	—	—
484	480 137,02	2 244 170,98	—	—	—	—	—
Внутренний контур 1 из 1							
659	479 765,24	2 245 791,22	—	—	—	—	—
660	479 697,13	2 245 740,05	—	—	—	—	—
661	479 687,28	2 245 732,65	—	—	—	—	—
662	479 659,90	2 245 759,53	—	—	—	—	—
663	479 641,51	2 245 740,87	—	—	—	—	—
664	479 636,54	2 245 723,65	—	—	—	—	—
665	479 627,37	2 245 714,43	—	—	—	—	—
666	479 603,56	2 245 742,37	—	—	—	—	—
667	479 539,18	2 245 678,26	—	—	—	—	—
668	479 492,36	2 245 724,03	—	—	—	—	—
669	479 496,22	2 245 735,22	—	—	—	—	—
670	479 512,05	2 245 748,82	—	—	—	—	—
671	479 506,84	2 245 754,22	—	—	—	—	—
672	479 502,79	2 245 757,49	—	—	—	—	—
673	479 542,66	2 245 797,23	—	—	—	—	—
674	479 572,76	2 245 827,22	—	—	—	—	—
675	479 612,76	2 245 889,61	—	—	—	—	—
676	479 677,32	2 245 904,22	—	—	—	—	—
677	479 716,02	2 245 934,07	—	—	—	—	—
678	479 718,86	2 245 931,26	—	—	—	—	—
679	479 765,99	2 245 970,10	—	—	—	—	—
680	479 789,65	2 245 941,57	—	—	—	—	—

Раздел 3

Сведения о местоположении измененных (уточненных) границ объекта							
1	**2**	**3**	**4**	**5**	**6**	**7**	**8**
681	479 809,34	2 245 960,31	—	—	—	—	—
682	479 838,41	2 245 922,46	—	—	—	—	—
683	479 736,86	2 245 829,35	—	—	—	—	—
659	479 765,24	2 245 791,22	—	—	—	—	—
62:00-7.6(14)							
684	478 237,18	2 242 092,56	—	—	—	—	—
685	478 249,51	2 242 095,75	—	—	—	—	—
686	478 251,06	2 242 099,84	—	—	—	—	—
687	478 260,23	2 242 101,79	—	—	—	—	—
688	478 268,48	2 242 101,88	—	—	—	—	—
689	478 272,34	2 242 101,93	—	—	—	—	—
690	478 278,13	2 242 103,95	—	—	—	—	—
691	478 287,02	2 242 106,34	—	—	—	—	—
692	478 311,84	2 242 113,01	—	—	—	—	—
693	478 324,65	2 242 124,13	—	—	—	—	—
694	478 360,48	2 242 130,54	—	—	—	—	—
695	478 379,87	2 242 140,58	—	—	—	—	—
696	478 387,18	2 242 153,27	—	—	—	—	—
697	478 392,72	2 242 162,89	—	—	—	—	—
698	478 388,47	2 242 215,67	—	—	—	—	—
699	478 387,91	2 242 252,31	—	—	—	—	—
700	478 405,82	2 242 298,76	—	—	—	—	—
701	478 432,67	2 242 329,68	—	—	—	—	—
702	478 468,27	2 242 370,70	—	—	—	—	—
703	478 470,50	2 242 380,64	—	—	—	—	—
704	478 470,95	2 242 382,65	—	—	—	—	—
705	478 481,12	2 242 428,06	—	—	—	—	—
706	478 484,81	2 242 444,52	—	—	—	—	—
707	478 488,55	2 242 461,21	—	—	—	—	—
708	478 472,39	2 242 499,76	—	—	—	—	—
709	478 470,15	2 242 505,11	—	—	—	—	—
710	478 442,40	2 242 574,97	—	—	—	—	—
711	478 425,67	2 242 567,49	—	—	—	—	—
712	478 422,69	2 242 566,97	—	—	—	—	—
713	478 415,77	2 242 563,57	—	—	—	—	—
714	478 414,21	2 242 562,74	—	—	—	—	—
715	478 377,36	2 242 555,09	—	—	—	—	—
716	478 374,60	2 242 554,38	—	—	—	—	—
717	478 364,54	2 242 560,25	—	—	—	—	—
718	478 331,66	2 242 552,66	—	—	—	—	—
719	478 327,99	2 242 568,21	—	—	—	—	—
720	478 322,48	2 242 590,78	—	—	—	—	—
721	478 277,20	2 242 579,42	—	—	—	—	—
722	478 268,46	2 242 580,13	—	—	—	—	—
723	478 259,24	2 242 617,93	—	—	—	—	—
724	478 267,59	2 242 621,28	—	—	—	—	—
725	478 276,75	2 242 622,51	—	—	—	—	—
726	478 286,49	2 242 624,76	—	—	—	—	—
727	478 285,03	2 242 631,09	—	—	—	—	—
728	478 286,39	2 242 631,38	—	—	—	—	—
729	478 283,71	2 242 643,73	—	—	—	—	—
730	478 272,51	2 242 641,31	—	—	—	—	—
731	478 266,22	2 242 640,16	—	—	—	—	—
732	478 267,83	2 242 631,36	—	—	—	—	—
733	478 256,71	2 242 629,33	—	—	—	—	—

Раздел 3

Сведения о местоположении измененных (уточненных) границ объекта							
1	**2**	**3**	**4**	**5**	**6**	**7**	**8**
734	478 244,17	2 242 683,08	—	—	—	—	—
735	478 239,63	2 242 671,43	—	—	—	—	—
736	478 249,27	2 242 627,97	—	—	—	—	—
737	478 253,73	2 242 609,67	—	—	—	—	—
738	478 262,04	2 242 575,61	—	—	—	—	—
739	478 248,33	2 242 572,17	—	—	—	—	—
740	478 240,00	2 242 606,33	—	—	—	—	—
741	478 233,48	2 242 626,79	—	—	—	—	—
742	478 223,75	2 242 668,30	—	—	—	—	—
743	478 207,58	2 242 660,01	—	—	—	—	—
744	478 204,41	2 242 674,50	—	—	—	—	—
745	478 199,62	2 242 698,87	—	—	—	—	—
746	478 198,06	2 242 712,87	—	—	—	—	—
747	478 192,27	2 242 736,73	—	—	—	—	—
748	478 188,92	2 242 745,47	—	—	—	—	—
749	478 176,48	2 242 796,98	—	—	—	—	—
750	478 170,76	2 242 818,52	—	—	—	—	—
751	478 158,03	2 242 816,19	—	—	—	—	—
752	478 157,39	2 242 819,10	—	—	—	—	—
753	478 115,44	2 242 810,21	—	—	—	—	—
754	478 102,87	2 242 811,80	—	—	—	—	—
755	478 103,83	2 242 819,68	—	—	—	—	—
756	478 046,52	2 242 868,47	—	—	—	—	—
757	478 038,20	2 242 874,12	—	—	—	—	—
758	478 029,55	2 242 879,29	—	—	—	—	—
759	477 987,85	2 242 888,29	—	—	—	—	—
760	477 976,52	2 242 879,66	—	—	—	—	—
761	477 971,55	2 242 875,45	—	—	—	—	—
762	477 956,23	2 242 858,21	—	—	—	—	—
763	477 955,52	2 242 853,91	—	—	—	—	—
764	477 992,57	2 242 800,17	—	—	—	—	—
765	478 006,38	2 242 754,52	—	—	—	—	—
766	478 034,12	2 242 725,71	—	—	—	—	—
767	478 074,00	2 242 648,78	—	—	—	—	—
768	478 092,59	2 242 650,69	—	—	—	—	—
769	478 099,22	2 242 627,77	—	—	—	—	—
770	478 104,04	2 242 617,37	—	—	—	—	—
771	478 117,82	2 242 570,01	—	—	—	—	—
772	478 125,24	2 242 549,63	—	—	—	—	—
773	478 130,78	2 242 520,69	—	—	—	—	—
774	478 143,55	2 242 459,59	—	—	—	—	—
775	478 163,66	2 242 377,88	—	—	—	—	—
776	478 182,23	2 242 321,43	—	—	—	—	—
777	478 185,35	2 242 305,80	—	—	—	—	—
778	478 189,72	2 242 272,80	—	—	—	—	—
779	478 187,03	2 242 227,92	—	—	—	—	—
780	478 181,66	2 242 197,70	—	—	—	—	—
781	478 195,86	2 242 148,90	—	—	—	—	—
782	478 209,74	2 242 123,44	—	—	—	—	—
783	478 222,64	2 242 099,76	—	—	—	—	—
684	478 237,18	2 242 092,56	—	—	—	—	—
62:00-7.6(15)							
784	478 243,61	2 246 095,45	—	—	—	—	—
785	478 274,86	2 246 134,49	—	—	—	—	—
786	478 270,05	2 246 139,49	—	—	—	—	—

Раздел 3

Сведения о местоположении измененных (уточненных) границ объекта							
1	**2**	**3**	**4**	**5**	**6**	**7**	**8**
787	478 265,70	2 246 134,10	—	—	—	—	—
788	478 260,55	2 246 138,47	—	—	—	—	—
789	478 233,48	2 246 158,15	—	—	—	—	—
790	478 225,52	2 246 155,72	—	—	—	—	—
791	478 203,81	2 246 127,70	—	—	—	—	—
784	478 243,61	2 246 095,45	—	—	—	—	—
62:00-7.6(16)							
792	477 001,19	2 245 725,39	—	—	—	—	—
793	476 982,40	2 245 715,85	—	—	—	—	—
794	476 977,26	2 245 710,14	—	—	—	—	—
795	476 969,58	2 245 700,16	—	—	—	—	—
796	476 968,06	2 245 697,79	—	—	—	—	—
797	476 959,13	2 245 694,50	—	—	—	—	—
798	476 951,97	2 245 702,36	—	—	—	—	—
799	476 938,92	2 245 714,82	—	—	—	—	—
800	476 930,53	2 245 716,33	—	—	—	—	—
801	476 920,99	2 245 710,55	—	—	—	—	—
802	476 917,95	2 245 714,27	—	—	—	—	—
803	476 911,04	2 245 707,40	—	—	—	—	—
804	476 901,45	2 245 691,93	—	—	—	—	—
805	476 891,25	2 245 675,48	—	—	—	—	—
806	476 886,15	2 245 667,25	—	—	—	—	—
807	476 905,11	2 245 641,28	—	—	—	—	—
808	476 912,69	2 245 630,92	—	—	—	—	—
809	476 922,54	2 245 618,64	—	—	—	—	—
810	476 922,93	2 245 618,20	—	—	—	—	—
811	476 920,74	2 245 615,80	—	—	—	—	—
812	476 924,72	2 245 609,30	—	—	—	—	—
813	476 937,21	2 245 602,19	—	—	—	—	—
814	476 949,99	2 245 578,61	—	—	—	—	—
815	476 947,72	2 245 576,71	—	—	—	—	—
816	476 942,85	2 245 572,62	—	—	—	—	—
817	476 960,92	2 245 555,56	—	—	—	—	—
818	476 962,02	2 245 558,09	—	—	—	—	—
819	476 971,24	2 245 541,10	—	—	—	—	—
820	476 962,93	2 245 539,57	—	—	—	—	—
821	476 971,99	2 245 531,56	—	—	—	—	—
822	476 972,87	2 245 532,72	—	—	—	—	—
823	476 976,44	2 245 529,70	—	—	—	—	—
824	476 988,24	2 245 519,71	—	—	—	—	—
825	477 002,89	2 245 507,31	—	—	—	—	—
826	477 055,17	2 245 463,07	—	—	—	—	—
827	477 043,50	2 245 449,98	—	—	—	—	—
828	477 051,62	2 245 443,59	—	—	—	—	—
829	477 062,61	2 245 434,95	—	—	—	—	—
830	477 078,00	2 245 452,30	—	—	—	—	—
831	477 085,36	2 245 460,54	—	—	—	—	—
832	477 088,62	2 245 464,19	—	—	—	—	—
833	477 130,73	2 245 511,29	—	—	—	—	—
834	477 142,74	2 245 518,51	—	—	—	—	—
835	477 138,57	2 245 521,45	—	—	—	—	—
836	477 123,26	2 245 531,42	—	—	—	—	—
837	477 051,94	2 245 582,28	—	—	—	—	—
838	477 028,10	2 245 603,79	—	—	—	—	—
839	477 029,95	2 245 604,79	—	—	—	—	—

Раздел 3

Сведения о местоположении измененных (уточненных) границ объекта							
1	**2**	**3**	**4**	**5**	**6**	**7**	**8**
840	477 057,58	2 245 619,74	—	—	—	—	—
841	477 068,38	2 245 627,68	—	—	—	—	—
842	477 118,72	2 245 662,88	—	—	—	—	—
843	477 133,85	2 245 666,23	—	—	—	—	—
844	477 134,66	2 245 671,76	—	—	—	—	—
845	477 135,37	2 245 676,82	—	—	—	—	—
846	477 126,30	2 245 682,71	—	—	—	—	—
847	477 133,72	2 245 698,98	—	—	—	—	—
848	477 148,44	2 245 724,32	—	—	—	—	—
849	477 159,87	2 245 747,40	—	—	—	—	—
850	477 164,84	2 245 757,51	—	—	—	—	—
851	477 165,28	2 245 758,41	—	—	—	—	—
852	477 183,13	2 245 793,43	—	—	—	—	—
853	477 166,72	2 245 818,62	—	—	—	—	—
854	477 161,88	2 245 823,13	—	—	—	—	—
855	477 144,67	2 245 837,87	—	—	—	—	—
856	477 136,82	2 245 846,16	—	—	—	—	—
857	477 099,31	2 245 865,00	—	—	—	—	—
858	477 098,70	2 245 864,84	—	—	—	—	—
859	477 041,66	2 245 865,70	—	—	—	—	—
860	476 995,53	2 245 848,76	—	—	—	—	—
861	476 983,97	2 245 820,85	—	—	—	—	—
862	476 979,20	2 245 808,89	—	—	—	—	—
863	476 996,04	2 245 775,20	—	—	—	—	—
864	477 001,81	2 245 763,72	—	—	—	—	—
865	476 991,76	2 245 758,49	—	—	—	—	—
866	477 003,06	2 245 734,16	—	—	—	—	—
867	477 001,44	2 245 728,51	—	—	—	—	—
792	477 001,19	2 245 725,39	—	—	—	—	—
62:00-7.6(17)							
868	477 872,96	2 246 189,26	—	—	—	—	—
869	477 873,31	2 246 189,96	—	—	—	—	—
870	477 878,35	2 246 187,60	—	—	—	—	—
871	477 878,07	2 246 187,03	—	—	—	—	—
872	477 883,02	2 246 184,86	—	—	—	—	—
873	477 883,35	2 246 185,56	—	—	—	—	—
874	477 887,87	2 246 183,31	—	—	—	—	—
875	477 887,65	2 246 182,84	—	—	—	—	—
876	477 891,95	2 246 180,96	—	—	—	—	—
877	477 896,83	2 246 178,73	—	—	—	—	—
878	477 909,89	2 246 171,62	—	—	—	—	—
879	477 916,09	2 246 168,68	—	—	—	—	—
880	477 916,34	2 246 169,22	—	—	—	—	—
881	477 921,68	2 246 166,70	—	—	—	—	—
882	477 961,96	2 246 156,29	—	—	—	—	—
883	477 976,80	2 246 149,87	—	—	—	—	—
884	478 030,11	2 246 184,87	—	—	—	—	—
885	478 068,72	2 246 238,05	—	—	—	—	—
886	478 036,37	2 246 261,10	—	—	—	—	—
887	478 067,98	2 246 330,59	—	—	—	—	—
888	478 057,29	2 246 339,26	—	—	—	—	—
889	478 075,07	2 246 364,88	—	—	—	—	—
890	478 084,99	2 246 390,41	—	—	—	—	—
891	478 104,05	2 246 411,67	—	—	—	—	—
892	478 208,26	2 246 692,98	—	—	—	—	—

Раздел 3

Сведения о местоположении измененных (уточненных) границ объекта							
1	**2**	**3**	**4**	**5**	**6**	**7**	**8**
893	478 279,35	2 246 794,44	—	—	—	—	—
894	478 286,88	2 246 802,90	—	—	—	—	—
895	478 285,17	2 246 812,74	—	—	—	—	—
896	478 145,63	2 246 812,89	—	—	—	—	—
897	478 121,67	2 246 800,69	—	—	—	—	—
898	478 110,95	2 246 789,69	—	—	—	—	—
899	478 088,07	2 246 759,33	—	—	—	—	—
900	478 066,87	2 246 751,06	—	—	—	—	—
901	478 054,07	2 246 743,30	—	—	—	—	—
902	478 043,61	2 246 732,97	—	—	—	—	—
903	478 013,14	2 246 706,48	—	—	—	—	—
904	477 999,15	2 246 700,92	—	—	—	—	—
905	477 921,12	2 246 671,08	—	—	—	—	—
906	477 869,39	2 246 660,07	—	—	—	—	—
907	477 832,17	2 246 647,67	—	—	—	—	—
908	477 789,26	2 246 629,57	—	—	—	—	—
909	477 744,44	2 246 617,78	—	—	—	—	—
910	477 689,36	2 246 615,51	—	—	—	—	—
911	477 578,54	2 246 619,54	—	—	—	—	—
912	477 562,98	2 246 587,90	—	—	—	—	—
913	477 543,35	2 246 564,29	—	—	—	—	—
914	477 475,00	2 246 593,51	—	—	—	—	—
915	477 336,29	2 246 643,99	—	—	—	—	—
916	477 329,76	2 246 631,92	—	—	—	—	—
917	477 314,96	2 246 637,28	—	—	—	—	—
918	477 293,67	2 246 586,29	—	—	—	—	—
919	477 233,86	2 246 587,65	—	—	—	—	—
920	477 126,74	2 246 594,96	—	—	—	—	—
921	477 105,95	2 246 684,91	—	—	—	—	—
922	477 133,18	2 246 721,33	—	—	—	—	—
923	477 160,97	2 246 743,59	—	—	—	—	—
924	477 200,27	2 246 738,75	—	—	—	—	—
925	477 170,41	2 246 854,17	—	—	—	—	—
926	477 159,59	2 246 853,79	—	—	—	—	—
927	477 158,30	2 246 857,06	—	—	—	—	—
928	477 112,15	2 246 860,30	—	—	—	—	—
929	477 066,15	2 246 823,18	—	—	—	—	—
930	477 065,35	2 246 822,53	—	—	—	—	—
931	477 068,73	2 246 814,95	—	—	—	—	—
932	477 062,11	2 246 810,43	—	—	—	—	—
933	477 045,08	2 246 811,10	—	—	—	—	—
934	477 044,47	2 246 813,12	—	—	—	—	—
935	477 014,24	2 246 811,34	—	—	—	—	—
936	476 811,09	2 246 806,84	—	—	—	—	—
937	476 707,67	2 246 701,35	—	—	—	—	—
938	476 709,24	2 246 695,10	—	—	—	—	—
939	476 692,97	2 246 676,01	—	—	—	—	—
940	476 684,16	2 246 672,93	—	—	—	—	—
941	476 675,39	2 246 668,43	—	—	—	—	—
942	476 644,80	2 246 637,23	—	—	—	—	—
943	476 624,72	2 246 616,75	—	—	—	—	—
944	476 498,90	2 246 586,32	—	—	—	—	—
945	476 536,40	2 246 405,86	—	—	—	—	—
946	476 559,97	2 246 332,68	—	—	—	—	—
947	476 605,40	2 246 247,52	—	—	—	—	—

Раздел 3

Сведения о местоположении измененных (уточненных) границ объекта							
1	**2**	**3**	**4**	**5**	**6**	**7**	**8**
948	476 691,37	2 246 137,67	—	—	—	—	—
949	476 798,99	2 246 048,99	—	—	—	—	—
950	476 838,49	2 246 026,46	—	—	—	—	—
951	476 931,13	2 246 053,04	—	—	—	—	—
952	476 999,18	2 245 973,81	—	—	—	—	—
953	477 002,85	2 245 950,63	—	—	—	—	—
954	477 039,65	2 245 969,60	—	—	—	—	—
955	477 033,29	2 245 985,82	—	—	—	—	—
956	477 024,96	2 246 002,63	—	—	—	—	—
957	477 031,94	2 246 007,78	—	—	—	—	—
958	477 050,11	2 245 975,50	—	—	—	—	—
959	477 060,03	2 245 980,28	—	—	—	—	—
960	477 065,58	2 245 982,96	—	—	—	—	—
961	477 078,75	2 245 989,75	—	—	—	—	—
962	477 096,97	2 246 002,01	—	—	—	—	—
963	477 099,03	2 245 999,02	—	—	—	—	—
964	477 112,98	2 246 009,52	—	—	—	—	—
965	477 102,44	2 246 055,22	—	—	—	—	—
966	477 141,53	2 246 083,58	—	—	—	—	—
967	477 187,38	2 246 114,55	—	—	—	—	—
968	477 222,46	2 246 130,09	—	—	—	—	—
969	477 260,16	2 246 128,07	—	—	—	—	—
970	477 287,16	2 246 128,53	—	—	—	—	—
971	477 296,34	2 246 125,99	—	—	—	—	—
972	477 304,07	2 246 121,93	—	—	—	—	—
973	477 312,74	2 246 115,33	—	—	—	—	—
974	477 310,82	2 246 068,06	—	—	—	—	—
975	477 310,58	2 246 047,06	—	—	—	—	—
976	477 313,54	2 246 045,97	—	—	—	—	—
977	477 319,78	2 246 043,66	—	—	—	—	—
978	477 320,02	2 246 044,32	—	—	—	—	—
979	477 393,76	2 246 018,05	—	—	—	—	—
980	477 386,22	2 246 000,76	—	—	—	—	—
981	477 418,06	2 246 015,59	—	—	—	—	—
982	477 417,35	2 246 020,45	—	—	—	—	—
983	477 419,16	2 246 024,99	—	—	—	—	—
984	477 424,12	2 246 023,36	—	—	—	—	—
985	477 432,25	2 246 020,69	—	—	—	—	—
986	477 431,45	2 246 019,52	—	—	—	—	—
987	477 441,15	2 246 016,32	—	—	—	—	—
988	477 428,89	2 245 989,22	—	—	—	—	—
989	477 448,07	2 245 979,66	—	—	—	—	—
990	477 452,33	2 245 977,55	—	—	—	—	—
991	477 460,06	2 245 970,64	—	—	—	—	—
992	477 462,71	2 245 941,88	—	—	—	—	—
993	477 454,96	2 245 919,71	—	—	—	—	—
994	477 456,51	2 245 904,70	—	—	—	—	—
995	477 457,24	2 245 897,67	—	—	—	—	—
996	477 447,32	2 245 875,39	—	—	—	—	—
997	477 449,22	2 245 874,51	—	—	—	—	—
998	477 448,15	2 245 872,24	—	—	—	—	—
999	477 453,32	2 245 869,05	—	—	—	—	—
1000	477 450,78	2 245 864,68	—	—	—	—	—
1001	477 444,78	2 245 854,04	—	—	—	—	—
1002	477 437,73	2 245 857,98	—	—	—	—	—

Раздел 3

Сведения о местоположении измененных (уточненных) границ объекта							
1	**2**	**3**	**4**	**5**	**6**	**7**	**8**
1003	477 435,61	2 245 857,68	—	—	—	—	—
1004	477 431,94	2 245 849,47	—	—	—	—	—
1005	477 428,78	2 245 844,09	—	—	—	—	—
1006	477 425,72	2 245 838,50	—	—	—	—	—
1007	477 427,99	2 245 834,14	—	—	—	—	—
1008	477 431,75	2 245 832,29	—	—	—	—	—
1009	477 442,03	2 245 825,27	—	—	—	—	—
1010	477 445,01	2 245 820,60	—	—	—	—	—
1011	477 442,07	2 245 801,47	—	—	—	—	—
1012	477 454,15	2 245 787,86	—	—	—	—	—
1013	477 481,75	2 245 764,74	—	—	—	—	—
1014	477 486,72	2 245 770,46	—	—	—	—	—
1015	477 495,41	2 245 766,48	—	—	—	—	—
1016	477 500,01	2 245 762,17	—	—	—	—	—
1017	477 533,95	2 245 729,49	—	—	—	—	—
1018	477 543,54	2 245 747,16	—	—	—	—	—
1019	477 550,03	2 245 739,75	—	—	—	—	—
1020	477 553,59	2 245 737,18	—	—	—	—	—
1021	477 549,44	2 245 731,45	—	—	—	—	—
1022	477 549,86	2 245 731,15	—	—	—	—	—
1023	477 555,56	2 245 727,20	—	—	—	—	—
1024	477 576,60	2 245 712,63	—	—	—	—	—
1025	477 580,56	2 245 709,60	—	—	—	—	—
1026	477 601,72	2 245 693,48	—	—	—	—	—
1027	477 588,57	2 245 678,02	—	—	—	—	—
1028	477 601,26	2 245 667,04	—	—	—	—	—
1029	477 604,91	2 245 663,88	—	—	—	—	—
1030	477 608,08	2 245 661,13	—	—	—	—	—
1031	477 611,19	2 245 658,44	—	—	—	—	—
1032	477 670,50	2 245 607,10	—	—	—	—	—
1033	477 746,11	2 245 706,83	—	—	—	—	—
1034	477 781,31	2 245 790,01	—	—	—	—	—
1035	477 809,68	2 245 826,93	—	—	—	—	—
1036	477 692,70	2 245 920,16	—	—	—	—	—
1037	477 689,99	2 245 930,82	—	—	—	—	—
1038	477 682,54	2 245 960,25	—	—	—	—	—
1039	477 655,80	2 245 995,22	—	—	—	—	—
1040	477 652,01	2 246 000,18	—	—	—	—	—
1041	477 620,75	2 246 041,05	—	—	—	—	—
1042	477 619,75	2 246 064,76	—	—	—	—	—
1043	477 713,73	2 246 080,75	—	—	—	—	—
1044	477 808,61	2 246 192,93	—	—	—	—	—
1045	477 842,79	2 246 200,13	—	—	—	—	—
1046	477 846,24	2 246 206,23	—	—	—	—	—
1047	477 851,11	2 246 203,47	—	—	—	—	—
1048	477 856,55	2 246 200,04	—	—	—	—	—
1049	477 856,58	2 246 198,29	—	—	—	—	—
1050	477 861,75	2 246 195,50	—	—	—	—	—
1051	477 861,52	2 246 195,04	—	—	—	—	—
1052	477 867,39	2 246 191,71	—	—	—	—	—
1053	477 867,51	2 246 191,94	—	—	—	—	—
868	477 872,96	2 246 189,26	—	—	—	—	—
ЗУ1(1)							
н1	—	—	480 822,64	2 246 316,33	Картометрический метод	2,50	—

Раздел 3

Сведения о местоположении измененных (уточненных) границ объекта							
1	**2**	**3**	**4**	**5**	**6**	**7**	**8**
н2	—	—	480 828,12	2 246 322,20	Картометрический метод	2,50	—
н3	—	—	480 831,19	2 246 319,27	Картометрический метод	2,50	—
н4	—	—	480 884,20	2 246 351,54	Картометрический метод	2,50	—
н5	—	—	480 916,68	2 246 397,31	Картометрический метод	2,50	—
н6	—	—	480 880,70	2 246 435,42	Картометрический метод	2,50	—
н7	—	—	480 850,00	2 246 468,33	Картометрический метод	2,50	—
н8	—	—	480 844,32	2 246 474,44	Картометрический метод	2,50	—
н9	—	—	480 840,25	2 246 478,85	Картометрический метод	2,50	—
н10	—	—	480 826,19	2 246 465,88	Картометрический метод	2,50	—
н11	—	—	480 807,63	2 246 448,73	Картометрический метод	2,50	—
н12	—	—	480 795,56	2 246 437,58	Картометрический метод	2,50	—
н13	—	—	480 793,58	2 246 439,84	Картометрический метод	2,50	—
н14	—	—	480 795,83	2 246 441,82	Картометрический метод	2,50	—
н15	—	—	480 788,15	2 246 450,03	Картометрический метод	2,50	—
н16	—	—	480 803,26	2 246 464,18	Картометрический метод	2,50	—
н17	—	—	480 796,48	2 246 471,53	Картометрический метод	2,50	—
н18	—	—	480 770,59	2 246 499,57	Картометрический метод	2,50	—
н19	—	—	480 741,34	2 246 472,43	Картометрический метод	2,50	—
н20	—	—	480 738,48	2 246 469,77	Картометрический метод	2,50	—
н21	—	—	480 727,77	2 246 470,08	Картометрический метод	2,50	—
н22	—	—	480 719,59	2 246 462,39	Картометрический метод	2,50	—
н23	—	—	480 705,18	2 246 447,97	Картометрический метод	2,50	—
н24	—	—	480 700,91	2 246 443,80	Картометрический метод	2,50	—
н25	—	—	480 704,01	2 246 440,79	Картометрический метод	2,50	—
н26	—	—	480 703,57	2 246 440,38	Картометрический метод	2,50	—
н27	—	—	480 707,07	2 246 436,68	Картометрический метод	2,50	—
н28	—	—	480 706,89	2 246 436,51	Картометрический метод	2,50	—
н29	—	—	480 710,44	2 246 432,70	Картометрический метод	2,50	—
н30	—	—	480 711,47	2 246 433,66	Картометрический метод	2,50	—

Раздел 3

Сведения о местоположении измененных (уточненных) границ объекта							
1	**2**	**3**	**4**	**5**	**6**	**7**	**8**
н31	—	—	480 714,67	2 246 430,60	Картометрический метод	2,50	—
н32	—	—	480 713,29	2 246 429,30	Картометрический метод	2,50	—
н33	—	—	480 717,46	2 246 424,86	Картометрический метод	2,50	—
н34	—	—	480 719,08	2 246 426,38	Картометрический метод	2,50	—
н35	—	—	480 719,45	2 246 426,03	Картометрический метод	2,50	—
н36	—	—	480 717,92	2 246 424,53	Картометрический метод	2,50	—
н37	—	—	480 721,43	2 246 420,72	Картометрический метод	2,50	—
н38	—	—	480 725,42	2 246 416,48	Картометрический метод	2,50	—
н39	—	—	480 727,45	2 246 418,39	Картометрический метод	2,50	—
н40	—	—	480 730,94	2 246 415,06	Картометрический метод	2,50	—
н41	—	—	480 728,57	2 246 412,86	Картометрический метод	2,50	—
н42	—	—	480 732,10	2 246 409,05	Картометрический метод	2,50	—
н43	—	—	480 736,46	2 246 404,31	Картометрический метод	2,50	—
н44	—	—	480 739,38	2 246 406,99	Картометрический метод	2,50	—
н45	—	—	480 739,77	2 246 406,61	Картометрический метод	2,50	—
н46	—	—	480 736,92	2 246 403,95	Картометрический метод	2,50	—
н47	—	—	480 740,88	2 246 399,70	Картометрический метод	2,50	—
н48	—	—	480 743,98	2 246 402,59	Картометрический метод	2,50	—
н49	—	—	480 747,46	2 246 399,27	Картометрический метод	2,50	—
н50	—	—	480 743,79	2 246 396,06	Картометрический метод	2,50	—
н51	—	—	480 781,84	2 246 357,58	Картометрический метод	2,50	—
н1	—	—	480 822,64	2 246 316,33	Картометрический метод	2,50	—
ЗУ1(2)							
н52	—	—	479 547,57	2 247 323,43	Картометрический метод	2,50	—
н53	—	—	479 523,27	2 247 338,65	Картометрический метод	2,50	—
н54	—	—	479 486,29	2 247 321,54	Картометрический метод	2,50	—
н55	—	—	479 467,73	2 247 317,22	Картометрический метод	2,50	—
н56	—	—	479 456,74	2 247 314,82	Картометрический метод	2,50	—
н57	—	—	479 447,34	2 247 305,90	Картометрический метод	2,50	—

Раздел 3

Сведения о местоположении измененных (уточненных) границ объекта							
1	**2**	**3**	**4**	**5**	**6**	**7**	**8**
н58	—	—	479 448,88	2 247 302,61	Картометрический метод	2,50	—
н59	—	—	479 439,47	2 247 296,19	Картометрический метод	2,50	—
н60	—	—	479 436,64	2 247 293,77	Картометрический метод	2,50	—
н61	—	—	479 435,97	2 247 290,58	Картометрический метод	2,50	—
н62	—	—	479 437,87	2 247 271,73	Картометрический метод	2,50	—
н63	—	—	479 422,23	2 247 253,31	Картометрический метод	2,50	—
н64	—	—	479 467,63	2 247 211,02	Картометрический метод	2,50	—
н65	—	—	479 534,36	2 247 278,12	Картометрический метод	2,50	—
н66	—	—	479 564,55	2 247 308,48	Картометрический метод	2,50	—
н52	—	—	479 547,57	2 247 323,43	Картометрический метод	2,50	—
ЗУ1(3)							
н67	—	—	477 222,87	2 246 131,23	Картометрический метод	2,50	—
н256	—	—	477 187,38	2 246 114,55	Картометрический метод	2,50	—
н255	—	—	477 141,53	2 246 083,58	Картометрический метод	2,50	—
н254	—	—	477 102,44	2 246 055,22	Картометрический метод	2,50	—
н253	—	—	477 079,62	2 246 041,02	Картометрический метод	2,50	—
н252	—	—	477 072,48	2 246 035,93	Картометрический метод	2,50	—
н251	—	—	477 040,37	2 246 013,63	Картометрический метод	2,50	—
н250	—	—	477 031,94	2 246 007,78	Картометрический метод	2,50	—
н249	—	—	477 024,96	2 246 002,63	Картометрический метод	2,50	—
н248	—	—	477 033,29	2 245 985,82	Картометрический метод	2,50	—
н247	—	—	477 039,65	2 245 969,60	Картометрический метод	2,50	—
н246	—	—	477 002,85	2 245 950,63	Картометрический метод	2,50	—
н245	—	—	476 999,18	2 245 973,81	Картометрический метод	2,50	—
н244	—	—	476 931,13	2 246 053,04	Картометрический метод	2,50	—
н243	—	—	476 838,49	2 246 026,46	Картометрический метод	2,50	—
н242	—	—	476 798,99	2 246 048,99	Картометрический метод	2,50	—
н241	—	—	476 691,37	2 246 137,67	Картометрический метод	2,50	—
н240	—	—	476 605,40	2 246 247,52	Картометрический метод	2,50	—

Раздел 3

Сведения о местоположении измененных (уточненных) границ объекта							
1	**2**	**3**	**4**	**5**	**6**	**7**	**8**
н239	—	—	476 559,97	2 246 332,68	Картометрический метод	2,50	—
н238	—	—	476 536,40	2 246 405,86	Картометрический метод	2,50	—
н237	—	—	476 498,90	2 246 586,32	Картометрический метод	2,50	—
н236	—	—	476 624,72	2 246 616,75	Картометрический метод	2,50	—
н235	—	—	476 644,80	2 246 637,23	Картометрический метод	2,50	—
н234	—	—	476 675,39	2 246 668,43	Картометрический метод	2,50	—
н233	—	—	476 684,16	2 246 672,93	Картометрический метод	2,50	—
н232	—	—	476 692,97	2 246 676,01	Картометрический метод	2,50	—
н231	—	—	476 709,24	2 246 695,10	Картометрический метод	2,50	—
н230	—	—	476 707,67	2 246 701,35	Картометрический метод	2,50	—
н229	—	—	476 811,09	2 246 806,84	Картометрический метод	2,50	—
н228	—	—	477 014,24	2 246 811,34	Картометрический метод	2,50	—
н227	—	—	477 044,47	2 246 813,12	Картометрический метод	2,50	—
н226	—	—	477 045,08	2 246 811,10	Картометрический метод	2,50	—
н225	—	—	477 062,11	2 246 810,43	Картометрический метод	2,50	—
н224	—	—	477 068,73	2 246 814,95	Картометрический метод	2,50	—
н223	—	—	477 065,35	2 246 822,53	Картометрический метод	2,50	—
н222	—	—	477 066,15	2 246 823,18	Картометрический метод	2,50	—
н221	—	—	477 112,15	2 246 860,30	Картометрический метод	2,50	—
н220	—	—	477 158,30	2 246 857,06	Картометрический метод	2,50	—
н219	—	—	477 159,59	2 246 853,79	Картометрический метод	2,50	—
н218	—	—	477 170,41	2 246 854,17	Картометрический метод	2,50	—
н217	—	—	477 200,27	2 246 738,75	Картометрический метод	2,50	—
н216	—	—	477 160,97	2 246 743,59	Картометрический метод	2,50	—
н215	—	—	477 133,18	2 246 721,33	Картометрический метод	2,50	—
н214	—	—	477 105,95	2 246 684,91	Картометрический метод	2,50	—
н213	—	—	477 126,74	2 246 594,96	Картометрический метод	2,50	—
н212	—	—	477 233,86	2 246 587,65	Картометрический метод	2,50	—
н211	—	—	477 293,67	2 246 586,29	Картометрический метод	2,50	—

Раздел 3

Сведения о местоположении измененных (уточненных) границ объекта							
1	**2**	**3**	**4**	**5**	**6**	**7**	**8**
н210	—	—	477 314,96	2 246 637,28	Картометрический метод	2,50	—
н209	—	—	477 329,76	2 246 631,92	Картометрический метод	2,50	—
н208	—	—	477 336,29	2 246 643,99	Картометрический метод	2,50	—
н207	—	—	477 475,00	2 246 593,51	Картометрический метод	2,50	—
н206	—	—	477 543,35	2 246 564,29	Картометрический метод	2,50	—
н205	—	—	477 562,98	2 246 587,90	Картометрический метод	2,50	—
н204	—	—	477 578,54	2 246 619,54	Картометрический метод	2,50	—
н203	—	—	477 689,36	2 246 615,51	Картометрический метод	2,50	—
н202	—	—	477 744,44	2 246 617,78	Картометрический метод	2,50	—
н201	—	—	477 789,26	2 246 629,57	Картометрический метод	2,50	—
н200	—	—	477 832,17	2 246 647,67	Картометрический метод	2,50	—
н199	—	—	477 869,39	2 246 660,07	Картометрический метод	2,50	—
н198	—	—	477 921,12	2 246 671,08	Картометрический метод	2,50	—
н197	—	—	477 999,15	2 246 700,92	Картометрический метод	2,50	—
н196	—	—	478 013,14	2 246 706,48	Картометрический метод	2,50	—
н195	—	—	478 043,61	2 246 732,97	Картометрический метод	2,50	—
н194	—	—	478 054,07	2 246 743,30	Картометрический метод	2,50	—
н193	—	—	478 066,87	2 246 751,06	Картометрический метод	2,50	—
н192	—	—	478 088,07	2 246 759,33	Картометрический метод	2,50	—
н191	—	—	478 110,95	2 246 789,69	Картометрический метод	2,50	—
н190	—	—	478 121,67	2 246 800,69	Картометрический метод	2,50	—
н189	—	—	478 145,63	2 246 812,89	Картометрический метод	2,50	—
н188	—	—	478 285,17	2 246 812,74	Картометрический метод	2,50	—
н187	—	—	478 286,88	2 246 802,90	Картометрический метод	2,50	—
н186	—	—	478 279,35	2 246 794,44	Картометрический метод	2,50	—
н185	—	—	478 208,26	2 246 692,98	Картометрический метод	2,50	—
н184	—	—	478 104,05	2 246 411,67	Картометрический метод	2,50	—
н183	—	—	478 084,99	2 246 390,41	Картометрический метод	2,50	—
н182	—	—	478 075,07	2 246 364,88	Картометрический метод	2,50	—

Раздел 3

Сведения о местоположении измененных (уточненных) границ объекта							
1	**2**	**3**	**4**	**5**	**6**	**7**	**8**
н181	—	—	478 057,29	2 246 339,26	Картометрический метод	2,50	—
н180	—	—	478 067,98	2 246 330,59	Картометрический метод	2,50	—
н179	—	—	478 036,37	2 246 261,10	Картометрический метод	2,50	—
н178	—	—	478 068,72	2 246 238,05	Картометрический метод	2,50	—
н177	—	—	478 030,11	2 246 184,87	Картометрический метод	2,50	—
н176	—	—	477 976,80	2 246 149,87	Картометрический метод	2,50	—
н175	—	—	477 961,96	2 246 156,29	Картометрический метод	2,50	—
н174	—	—	477 921,68	2 246 166,70	Картометрический метод	2,50	—
н173	—	—	477 916,34	2 246 169,22	Картометрический метод	2,50	—
н172	—	—	477 916,09	2 246 168,68	Картометрический метод	2,50	—
н171	—	—	477 909,89	2 246 171,62	Картометрический метод	2,50	—
н170	—	—	477 896,83	2 246 178,73	Картометрический метод	2,50	—
н169	—	—	477 891,95	2 246 180,96	Картометрический метод	2,50	—
н168	—	—	477 887,65	2 246 182,84	Картометрический метод	2,50	—
н167	—	—	477 887,87	2 246 183,31	Картометрический метод	2,50	—
н166	—	—	477 883,35	2 246 185,56	Картометрический метод	2,50	—
н165	—	—	477 883,02	2 246 184,86	Картометрический метод	2,50	—
н164	—	—	477 878,07	2 246 187,03	Картометрический метод	2,50	—
н163	—	—	477 878,35	2 246 187,60	Картометрический метод	2,50	—
н162	—	—	477 873,31	2 246 189,96	Картометрический метод	2,50	—
н161	—	—	477 872,96	2 246 189,26	Картометрический метод	2,50	—
н160	—	—	477 867,51	2 246 191,94	Картометрический метод	2,50	—
н159	—	—	477 867,39	2 246 191,71	Картометрический метод	2,50	—
н158	—	—	477 861,52	2 246 195,04	Картометрический метод	2,50	—
н157	—	—	477 861,75	2 246 195,50	Картометрический метод	2,50	—
н156	—	—	477 856,58	2 246 198,29	Картометрический метод	2,50	—
н155	—	—	477 856,55	2 246 200,04	Картометрический метод	2,50	—
н154	—	—	477 851,11	2 246 203,47	Картометрический метод	2,50	—
н153	—	—	477 846,24	2 246 206,23	Картометрический метод	2,50	—

Раздел 3

Сведения о местоположении измененных (уточненных) границ объекта							
1	**2**	**3**	**4**	**5**	**6**	**7**	**8**
н152	—	—	477 842,79	2 246 200,13	Картометрический метод	2,50	—
н151	—	—	477 808,61	2 246 192,93	Картометрический метод	2,50	—
н150	—	—	477 713,73	2 246 080,75	Картометрический метод	2,50	—
н149	—	—	477 619,75	2 246 064,76	Картометрический метод	2,50	—
н148	—	—	477 620,75	2 246 041,05	Картометрический метод	2,50	—
н147	—	—	477 652,01	2 246 000,18	Картометрический метод	2,50	—
н146	—	—	477 655,80	2 245 995,22	Картометрический метод	2,50	—
н145	—	—	477 682,54	2 245 960,25	Картометрический метод	2,50	—
н144	—	—	477 689,99	2 245 930,82	Картометрический метод	2,50	—
н143	—	—	477 692,70	2 245 920,16	Картометрический метод	2,50	—
н142	—	—	477 809,68	2 245 826,93	Картометрический метод	2,50	—
н141	—	—	477 781,31	2 245 790,01	Картометрический метод	2,50	—
н140	—	—	477 746,11	2 245 706,83	Картометрический метод	2,50	—
н139	—	—	477 670,50	2 245 607,10	Картометрический метод	2,50	—
н138	—	—	477 588,57	2 245 678,02	Картометрический метод	2,50	—
н137	—	—	477 601,72	2 245 693,48	Картометрический метод	2,50	—
н136	—	—	477 580,56	2 245 709,60	Картометрический метод	2,50	—
н135	—	—	477 576,60	2 245 712,63	Картометрический метод	2,50	—
н134	—	—	477 555,56	2 245 727,20	Картометрический метод	2,50	—
н133	—	—	477 549,86	2 245 731,15	Картометрический метод	2,50	—
н132	—	—	477 549,44	2 245 731,45	Картометрический метод	2,50	—
н131	—	—	477 553,59	2 245 737,18	Картометрический метод	2,50	—
н130	—	—	477 550,03	2 245 739,75	Картометрический метод	2,50	—
н129	—	—	477 543,54	2 245 747,16	Картометрический метод	2,50	—
н128	—	—	477 533,95	2 245 729,49	Картометрический метод	2,50	—
н127	—	—	477 500,01	2 245 762,17	Картометрический метод	2,50	—
н126	—	—	477 495,41	2 245 766,48	Картометрический метод	2,50	—
н125	—	—	477 486,72	2 245 770,46	Картометрический метод	2,50	—
н124	—	—	477 481,75	2 245 764,74	Картометрический метод	2,50	—

Раздел 3

Сведения о местоположении измененных (уточненных) границ объекта							
1	**2**	**3**	**4**	**5**	**6**	**7**	**8**
н123	—	—	477 454,15	2 245 787,86	Картометрический метод	2,50	—
н122	—	—	477 442,07	2 245 801,47	Картометрический метод	2,50	—
н121	—	—	477 445,01	2 245 820,60	Картометрический метод	2,50	—
н120	—	—	477 442,03	2 245 825,27	Картометрический метод	2,50	—
н119	—	—	477 431,75	2 245 832,29	Картометрический метод	2,50	—
н118	—	—	477 427,99	2 245 834,14	Картометрический метод	2,50	—
н117	—	—	477 425,72	2 245 838,50	Картометрический метод	2,50	—
н116	—	—	477 428,78	2 245 844,09	Картометрический метод	2,50	—
н115	—	—	477 431,94	2 245 849,47	Картометрический метод	2,50	—
н114	—	—	477 435,61	2 245 857,68	Картометрический метод	2,50	—
н113	—	—	477 437,73	2 245 857,98	Картометрический метод	2,50	—
н112	—	—	477 444,78	2 245 854,04	Картометрический метод	2,50	—
н111	—	—	477 450,78	2 245 864,68	Картометрический метод	2,50	—
н110	—	—	477 453,32	2 245 869,05	Картометрический метод	2,50	—
н109	—	—	477 448,15	2 245 872,24	Картометрический метод	2,50	—
н108	—	—	477 449,22	2 245 874,51	Картометрический метод	2,50	—
н107	—	—	477 447,32	2 245 875,39	Картометрический метод	2,50	—
н106	—	—	477 457,24	2 245 897,67	Картометрический метод	2,50	—
н105	—	—	477 456,51	2 245 904,70	Картометрический метод	2,50	—
н104	—	—	477 454,96	2 245 919,71	Картометрический метод	2,50	—
н103	—	—	477 462,71	2 245 941,88	Картометрический метод	2,50	—
н102	—	—	477 460,06	2 245 970,64	Картометрический метод	2,50	—
н101	—	—	477 452,33	2 245 977,55	Картометрический метод	2,50	—
н100	—	—	477 448,07	2 245 979,66	Картометрический метод	2,50	—
н99	—	—	477 428,89	2 245 989,22	Картометрический метод	2,50	—
н98	—	—	477 441,15	2 246 016,32	Картометрический метод	2,50	—
н97	—	—	477 431,45	2 246 019,52	Картометрический метод	2,50	—
н96	—	—	477 432,25	2 246 020,69	Картометрический метод	2,50	—
н95	—	—	477 424,12	2 246 023,36	Картометрический метод	2,50	—

Раздел 3

Сведения о местоположении измененных (уточненных) границ объекта							
1	**2**	**3**	**4**	**5**	**6**	**7**	**8**
н94	—	—	477 419,16	2 246 024,99	Картометрический метод	2,50	—
н93	—	—	477 417,35	2 246 020,45	Картометрический метод	2,50	—
н92	—	—	477 418,06	2 246 015,59	Картометрический метод	2,50	—
н91	—	—	477 386,22	2 246 000,76	Картометрический метод	2,50	—
н90	—	—	477 393,76	2 246 018,05	Картометрический метод	2,50	—
н89	—	—	477 320,02	2 246 044,32	Картометрический метод	2,50	—
н88	—	—	477 319,78	2 246 043,66	Картометрический метод	2,50	—
н87	—	—	477 313,54	2 246 045,97	Картометрический метод	2,50	—
н86	—	—	477 310,58	2 246 047,06	Картометрический метод	2,50	—
н85	—	—	477 310,82	2 246 068,06	Картометрический метод	2,50	—
н84	—	—	477 338,67	2 246 143,55	Картометрический метод	2,50	—
н83	—	—	477 343,04	2 246 142,48	Картометрический метод	2,50	—
н82	—	—	477 365,63	2 246 129,21	Картометрический метод	2,50	—
н81	—	—	477 387,43	2 246 117,96	Картометрический метод	2,50	—
н80	—	—	477 388,95	2 246 117,13	Картометрический метод	2,50	—
н79	—	—	477 389,44	2 246 118,00	Картометрический метод	2,50	—
н78	—	—	477 401,61	2 246 139,68	Картометрический метод	2,50	—
н77	—	—	477 414,52	2 246 162,19	Картометрический метод	2,50	—
н76	—	—	477 392,15	2 246 175,27	Картометрический метод	2,50	—
н75	—	—	477 384,65	2 246 161,43	Картометрический метод	2,50	—
н74	—	—	477 381,47	2 246 163,13	Картометрический метод	2,50	—
н73	—	—	477 378,75	2 246 164,57	Картометрический метод	2,50	—
н72	—	—	477 367,28	2 246 170,68	Картометрический метод	2,50	—
н71	—	—	477 285,13	2 246 185,25	Картометрический метод	2,50	—
н70	—	—	477 265,16	2 246 186,18	Картометрический метод	2,50	—
н69	—	—	477 245,20	2 246 187,09	Картометрический метод	2,50	—
н68	—	—	477 244,77	2 246 152,08	Картометрический метод	2,50	—
н67	—	—	477 222,87	2 246 131,23	Картометрический метод	2,50	—
Внутренний контур 1 из 1							

Раздел 3

Сведения о местоположении измененных (уточненных) границ объекта							
1	**2**	**3**	**4**	**5**	**6**	**7**	**8**
н257	—	—	477 352,47	2 246 289,89	Картометрический метод	2,50	—
н258	—	—	476 775,67	2 246 596,07	Картометрический метод	2,50	—
н259	—	—	476 846,00	2 246 728,56	Картометрический метод	2,50	—
н260	—	—	477 422,80	2 246 422,39	Картометрический метод	2,50	—
н257	—	—	477 352,47	2 246 289,89	Картометрический метод	2,50	—
ЗУ1(4)							
н257	—	—	477 352,47	2 246 289,89	Картометрический метод	2,50	—
н258	—	—	476 775,67	2 246 596,07	Картометрический метод	2,50	—
н259	—	—	476 846,00	2 246 728,56	Картометрический метод	2,50	—
н260	—	—	477 422,80	2 246 422,39	Картометрический метод	2,50	—
н257	—	—	477 352,47	2 246 289,89	Картометрический метод	2,50	—
ЗУ1(5)							
н261	—	—	477 689,02	2 241 611,90	Картометрический метод	2,50	—
н262	—	—	477 671,20	2 241 614,54	Картометрический метод	2,50	—
н263	—	—	477 632,40	2 241 616,21	Картометрический метод	2,50	—
н264	—	—	477 624,93	2 241 612,04	Картометрический метод	2,50	—
н265	—	—	477 603,37	2 241 571,34	Картометрический метод	2,50	—
н266	—	—	477 590,36	2 241 562,21	Картометрический метод	2,50	—
н267	—	—	477 582,66	2 241 548,56	Картометрический метод	2,50	—
н268	—	—	477 585,62	2 241 541,03	Картометрический метод	2,50	—
н269	—	—	477 574,99	2 241 515,13	Картометрический метод	2,50	—
н270	—	—	477 609,44	2 241 489,73	Картометрический метод	2,50	—
н271	—	—	477 619,99	2 241 481,95	Картометрический метод	2,50	—
н272	—	—	477 625,54	2 241 477,86	Картометрический метод	2,50	—
н273	—	—	477 648,09	2 241 510,67	Картометрический метод	2,50	—
н274	—	—	477 668,62	2 241 533,97	Картометрический метод	2,50	—
н275	—	—	477 683,23	2 241 564,73	Картометрический метод	2,50	—
н276	—	—	477 698,86	2 241 590,68	Картометрический метод	2,50	—
н277	—	—	477 712,17	2 241 608,47	Картометрический метод	2,50	—
н261	—	—	477 689,02	2 241 611,90	Картометрический метод	2,50	—

Раздел 3

Сведения о местоположении измененных (уточненных) границ объекта							
1	**2**	**3**	**4**	**5**	**6**	**7**	**8**
ЗУ1(6)							
н278	—	—	478 274,86	2 246 134,49	Картометрический метод	2,50	—
н279	—	—	478 270,05	2 246 139,49	Картометрический метод	2,50	—
н280	—	—	478 265,70	2 246 134,10	Картометрический метод	2,50	—
н281	—	—	478 260,55	2 246 138,47	Картометрический метод	2,50	—
н282	—	—	478 233,48	2 246 158,15	Картометрический метод	2,50	—
н283	—	—	478 225,52	2 246 155,72	Картометрический метод	2,50	—
н284	—	—	478 203,81	2 246 127,70	Картометрический метод	2,50	—
н285	—	—	478 243,61	2 246 095,45	Картометрический метод	2,50	—
н278	—	—	478 274,86	2 246 134,49	Картометрический метод	2,50	—
ЗУ1(7)							
н286	—	—	477 001,19	2 245 725,39	Картометрический метод	2,50	—
н287	—	—	476 982,40	2 245 715,85	Картометрический метод	2,50	—
н288	—	—	476 977,26	2 245 710,14	Картометрический метод	2,50	—
н289	—	—	476 969,58	2 245 700,16	Картометрический метод	2,50	—
н290	—	—	476 968,06	2 245 697,79	Картометрический метод	2,50	—
н291	—	—	476 959,13	2 245 694,50	Картометрический метод	2,50	—
н292	—	—	476 951,97	2 245 702,36	Картометрический метод	2,50	—
н293	—	—	476 938,92	2 245 714,82	Картометрический метод	2,50	—
н294	—	—	476 930,53	2 245 716,33	Картометрический метод	2,50	—
н295	—	—	476 920,99	2 245 710,55	Картометрический метод	2,50	—
н296	—	—	476 917,95	2 245 714,27	Картометрический метод	2,50	—
н297	—	—	476 911,04	2 245 707,40	Картометрический метод	2,50	—
н298	—	—	476 901,45	2 245 691,93	Картометрический метод	2,50	—
н299	—	—	476 891,25	2 245 675,48	Картометрический метод	2,50	—
н300	—	—	476 886,15	2 245 667,25	Картометрический метод	2,50	—
н301	—	—	476 905,11	2 245 641,28	Картометрический метод	2,50	—
н302	—	—	476 912,69	2 245 630,92	Картометрический метод	2,50	—
н303	—	—	476 922,54	2 245 618,64	Картометрический метод	2,50	—
н304	—	—	476 922,93	2 245 618,20	Картометрический метод	2,50	—

Раздел 3

Сведения о местоположении измененных (уточненных) границ объекта							
1	**2**	**3**	**4**	**5**	**6**	**7**	**8**
н305	—	—	476 920,74	2 245 615,80	Картометрический метод	2,50	—
н306	—	—	476 924,72	2 245 609,30	Картометрический метод	2,50	—
н307	—	—	476 937,21	2 245 602,19	Картометрический метод	2,50	—
н308	—	—	476 949,99	2 245 578,61	Картометрический метод	2,50	—
н309	—	—	476 947,72	2 245 576,71	Картометрический метод	2,50	—
н310	—	—	476 942,85	2 245 572,62	Картометрический метод	2,50	—
н311	—	—	476 960,92	2 245 555,56	Картометрический метод	2,50	—
н312	—	—	476 962,02	2 245 558,09	Картометрический метод	2,50	—
н313	—	—	476 971,24	2 245 541,10	Картометрический метод	2,50	—
н314	—	—	476 962,93	2 245 539,57	Картометрический метод	2,50	—
н315	—	—	476 971,99	2 245 531,56	Картометрический метод	2,50	—
н316	—	—	476 972,87	2 245 532,72	Картометрический метод	2,50	—
н317	—	—	476 988,24	2 245 519,71	Картометрический метод	2,50	—
н318	—	—	477 002,89	2 245 507,31	Картометрический метод	2,50	—
н319	—	—	477 055,17	2 245 463,07	Картометрический метод	2,50	—
н320	—	—	477 043,50	2 245 449,98	Картометрический метод	2,50	—
н321	—	—	477 051,62	2 245 443,59	Картометрический метод	2,50	—
н322	—	—	477 062,61	2 245 434,95	Картометрический метод	2,50	—
н323	—	—	477 078,00	2 245 452,30	Картометрический метод	2,50	—
н324	—	—	477 085,36	2 245 460,54	Картометрический метод	2,50	—
н325	—	—	477 088,62	2 245 464,19	Картометрический метод	2,50	—
н326	—	—	477 130,73	2 245 511,29	Картометрический метод	2,50	—
н327	—	—	477 142,74	2 245 518,51	Картометрический метод	2,50	—
н328	—	—	477 138,57	2 245 521,45	Картометрический метод	2,50	—
н329	—	—	477 123,26	2 245 531,42	Картометрический метод	2,50	—
н330	—	—	477 051,94	2 245 582,28	Картометрический метод	2,50	—
н331	—	—	477 028,10	2 245 603,79	Картометрический метод	2,50	—
н332	—	—	477 029,95	2 245 604,79	Картометрический метод	2,50	—
н333	—	—	477 057,58	2 245 619,74	Картометрический метод	2,50	—

Раздел 3

Сведения о местоположении измененных (уточненных) границ объекта							
1	**2**	**3**	**4**	**5**	**6**	**7**	**8**
н334	—	—	477 068,38	2 245 627,68	Картометрический метод	2,50	—
н335	—	—	477 118,72	2 245 662,88	Картометрический метод	2,50	—
н336	—	—	477 133,85	2 245 666,23	Картометрический метод	2,50	—
н337	—	—	477 134,66	2 245 671,76	Картометрический метод	2,50	—
н338	—	—	477 135,37	2 245 676,82	Картометрический метод	2,50	—
н339	—	—	477 126,30	2 245 682,71	Картометрический метод	2,50	—
н340	—	—	477 133,72	2 245 698,98	Картометрический метод	2,50	—
н341	—	—	477 148,44	2 245 724,32	Картометрический метод	2,50	—
н342	—	—	477 159,87	2 245 747,40	Картометрический метод	2,50	—
н343	—	—	477 164,84	2 245 757,51	Картометрический метод	2,50	—
н344	—	—	477 165,28	2 245 758,41	Картометрический метод	2,50	—
н345	—	—	477 183,13	2 245 793,43	Картометрический метод	2,50	—
н346	—	—	477 166,72	2 245 818,62	Картометрический метод	2,50	—
н347	—	—	477 161,88	2 245 823,13	Картометрический метод	2,50	—
н348	—	—	477 144,67	2 245 837,87	Картометрический метод	2,50	—
н349	—	—	477 136,82	2 245 846,16	Картометрический метод	2,50	—
н350	—	—	477 099,31	2 245 865,00	Картометрический метод	2,50	—
н351	—	—	477 098,70	2 245 864,84	Картометрический метод	2,50	—
н352	—	—	477 041,66	2 245 865,70	Картометрический метод	2,50	—
н353	—	—	476 995,53	2 245 848,76	Картометрический метод	2,50	—
н354	—	—	476 983,97	2 245 820,85	Картометрический метод	2,50	—
н355	—	—	476 979,20	2 245 808,89	Картометрический метод	2,50	—
н356	—	—	476 996,04	2 245 775,20	Картометрический метод	2,50	—
н357	—	—	477 001,81	2 245 763,72	Картометрический метод	2,50	—
н358	—	—	476 991,76	2 245 758,49	Картометрический метод	2,50	—
н359	—	—	477 003,06	2 245 734,16	Картометрический метод	2,50	—
н360	—	—	477 001,44	2 245 728,51	Картометрический метод	2,50	—
н286	—	—	477 001,19	2 245 725,39	Картометрический метод	2,50	—
ЗУ1(8)							

Раздел 3

Сведения о местоположении измененных (уточненных) границ объекта							
1	**2**	**3**	**4**	**5**	**6**	**7**	**8**
н361	—	—	476 674,84	2 245 601,28	Картометрический метод	2,50	—
н362	—	—	476 664,51	2 245 626,00	Картометрический метод	2,50	—
н363	—	—	476 660,56	2 245 651,29	Картометрический метод	2,50	—
н364	—	—	476 659,28	2 245 674,89	Картометрический метод	2,50	—
н365	—	—	476 646,07	2 245 694,30	Картометрический метод	2,50	—
н366	—	—	476 633,22	2 245 705,05	Картометрический метод	2,50	—
н367	—	—	476 612,65	2 245 713,93	Картометрический метод	2,50	—
н368	—	—	476 585,96	2 245 719,04	Картометрический метод	2,50	—
н369	—	—	476 390,81	2 245 767,66	Картометрический метод	2,50	—
н370	—	—	476 267,00	2 245 743,35	Картометрический метод	2,50	—
н371	—	—	476 280,76	2 245 722,06	Картометрический метод	2,50	—
н372	—	—	476 278,66	2 245 694,24	Картометрический метод	2,50	—
н373	—	—	476 283,77	2 245 676,88	Картометрический метод	2,50	—
н374	—	—	476 292,02	2 245 664,33	Картометрический метод	2,50	—
н375	—	—	476 286,27	2 245 657,55	Картометрический метод	2,50	—
н376	—	—	476 293,21	2 245 652,14	Картометрический метод	2,50	—
н377	—	—	476 301,07	2 245 651,15	Картометрический метод	2,50	—
н378	—	—	476 302,74	2 245 651,39	Картометрический метод	2,50	—
н379	—	—	476 317,26	2 245 644,23	Картометрический метод	2,50	—
н380	—	—	476 339,36	2 245 637,71	Картометрический метод	2,50	—
н381	—	—	476 357,46	2 245 630,47	Картометрический метод	2,50	—
н382	—	—	476 381,06	2 245 619,21	Картометрический метод	2,50	—
н383	—	—	476 401,00	2 245 613,54	Картометрический метод	2,50	—
н384	—	—	476 416,93	2 245 613,78	Картометрический метод	2,50	—
н385	—	—	476 429,68	2 245 619,25	Картометрический метод	2,50	—
н386	—	—	476 438,18	2 245 620,47	Картометрический метод	2,50	—
н387	—	—	476 455,39	2 245 638,48	Картометрический метод	2,50	—
н388	—	—	476 472,66	2 245 656,52	Картометрический метод	2,50	—
н389	—	—	476 482,93	2 245 667,14	Картометрический метод	2,50	—

Раздел 3

Сведения о местоположении измененных (уточненных) границ объекта							
1	**2**	**3**	**4**	**5**	**6**	**7**	**8**
н390	—	—	476 486,26	2 245 663,37	Картометрический метод	2,50	—
н391	—	—	476 490,18	2 245 666,82	Картометрический метод	2,50	—
н392	—	—	476 495,88	2 245 661,41	Картометрический метод	2,50	—
н393	—	—	476 505,44	2 245 652,33	Картометрический метод	2,50	—
н394	—	—	476 521,68	2 245 636,91	Картометрический метод	2,50	—
н395	—	—	476 543,42	2 245 616,27	Картометрический метод	2,50	—
н396	—	—	476 556,60	2 245 604,21	Картометрический метод	2,50	—
н397	—	—	476 558,97	2 245 602,04	Картометрический метод	2,50	—
н398	—	—	476 572,31	2 245 589,97	Картометрический метод	2,50	—
н399	—	—	476 578,99	2 245 583,93	Картометрический метод	2,50	—
н400	—	—	476 584,55	2 245 578,81	Картометрический метод	2,50	—
н401	—	—	476 588,67	2 245 575,06	Картометрический метод	2,50	—
н402	—	—	476 616,54	2 245 549,70	Картометрический метод	2,50	—
н403	—	—	476 619,75	2 245 542,96	Картометрический метод	2,50	—
н404	—	—	476 627,78	2 245 547,87	Картометрический метод	2,50	—
н361	—	—	476 674,84	2 245 601,28	Картометрический метод	2,50	—
ЗУ1(9)							
н405	—	—	479 455,48	2 243 353,18	Картометрический метод	2,50	—
н406	—	—	479 464,99	2 243 336,39	Картометрический метод	2,50	—
н407	—	—	479 492,21	2 243 309,44	Картометрический метод	2,50	—
н408	—	—	479 522,29	2 243 271,76	Картометрический метод	2,50	—
н409	—	—	479 532,53	2 243 262,36	Картометрический метод	2,50	—
н410	—	—	479 524,39	2 243 250,52	Картометрический метод	2,50	—
н411	—	—	479 522,40	2 243 247,36	Картометрический метод	2,50	—
н412	—	—	479 510,33	2 243 254,95	Картометрический метод	2,50	—
н413	—	—	479 502,21	2 243 262,66	Картометрический метод	2,50	—
н414	—	—	479 500,09	2 243 264,79	Картометрический метод	2,50	—
н415	—	—	479 475,88	2 243 240,67	Картометрический метод	2,50	—
н416	—	—	479 477,99	2 243 238,54	Картометрический метод	2,50	—

Раздел 3

Сведения о местоположении измененных (уточненных) границ объекта							
1	**2**	**3**	**4**	**5**	**6**	**7**	**8**
н417	—	—	479 485,86	2 243 230,63	Картометрический метод	2,50	—
н418	—	—	479 498,67	2 243 221,15	Картометрический метод	2,50	—
н419	—	—	479 493,51	2 243 214,53	Картометрический метод	2,50	—
н420	—	—	479 489,69	2 243 206,57	Картометрический метод	2,50	—
н421	—	—	479 481,13	2 243 197,52	Картометрический метод	2,50	—
н422	—	—	479 517,41	2 243 160,29	Картометрический метод	2,50	—
н423	—	—	479 596,02	2 243 089,73	Картометрический метод	2,50	—
н424	—	—	479 621,29	2 243 067,05	Картометрический метод	2,50	—
н425	—	—	479 690,23	2 242 996,93	Картометрический метод	2,50	—
н426	—	—	479 705,24	2 242 962,04	Картометрический метод	2,50	—
н427	—	—	479 728,92	2 242 967,86	Картометрический метод	2,50	—
н428	—	—	479 747,68	2 242 988,45	Картометрический метод	2,50	—
н429	—	—	479 794,97	2 243 033,00	Картометрический метод	2,50	—
н430	—	—	479 808,47	2 243 059,62	Картометрический метод	2,50	—
н431	—	—	479 824,56	2 243 077,78	Картометрический метод	2,50	—
н432	—	—	479 837,44	2 243 109,07	Картометрический метод	2,50	—
н433	—	—	479 857,25	2 243 169,41	Картометрический метод	2,50	—
н434	—	—	479 867,88	2 243 195,87	Картометрический метод	2,50	—
н435	—	—	479 869,96	2 243 203,01	Картометрический метод	2,50	—
н436	—	—	479 875,51	2 243 219,03	Картометрический метод	2,50	—
н437	—	—	479 867,70	2 243 230,69	Картометрический метод	2,50	—
н438	—	—	479 864,15	2 243 224,52	Картометрический метод	2,50	—
н439	—	—	479 830,94	2 243 264,01	Картометрический метод	2,50	—
н440	—	—	479 835,79	2 243 281,38	Картометрический метод	2,50	—
н441	—	—	479 747,96	2 243 452,25	Картометрический метод	2,50	—
н442	—	—	479 677,74	2 243 567,30	Картометрический метод	2,50	—
н443	—	—	479 653,28	2 243 613,40	Картометрический метод	2,50	—
н444	—	—	479 626,06	2 243 572,60	Картометрический метод	2,50	—
н445	—	—	479 583,44	2 243 610,81	Картометрический метод	2,50	—

Раздел 3

Сведения о местоположении измененных (уточненных) границ объекта							
1	**2**	**3**	**4**	**5**	**6**	**7**	**8**
н446	—	—	479 566,81	2 243 585,60	Картометрический метод	2,50	—
н447	—	—	479 562,59	2 243 581,33	Картометрический метод	2,50	—
н448	—	—	479 546,59	2 243 558,03	Картометрический метод	2,50	—
н449	—	—	479 544,52	2 243 553,33	Картометрический метод	2,50	—
н450	—	—	479 542,08	2 243 547,81	Картометрический метод	2,50	—
н451	—	—	479 539,84	2 243 542,39	Картометрический метод	2,50	—
н452	—	—	479 537,41	2 243 536,80	Картометрический метод	2,50	—
н453	—	—	479 530,65	2 243 520,27	Картометрический метод	2,50	—
н454	—	—	479 528,28	2 243 514,86	Картометрический метод	2,50	—
н455	—	—	479 525,23	2 243 509,89	Картометрический метод	2,50	—
н456	—	—	479 522,77	2 243 504,20	Картометрический метод	2,50	—
н457	—	—	479 520,45	2 243 498,89	Картометрический метод	2,50	—
н458	—	—	479 518,00	2 243 493,42	Картометрический метод	2,50	—
н459	—	—	479 512,93	2 243 481,44	Картометрический метод	2,50	—
н460	—	—	479 511,00	2 243 477,03	Картометрический метод	2,50	—
н461	—	—	479 508,92	2 243 471,86	Картометрический метод	2,50	—
н462	—	—	479 506,75	2 243 466,87	Картометрический метод	2,50	—
н463	—	—	479 498,75	2 243 447,68	Картометрический метод	2,50	—
н464	—	—	479 496,81	2 243 443,34	Картометрический метод	2,50	—
н465	—	—	479 493,96	2 243 437,87	Картометрический метод	2,50	—
н466	—	—	479 491,86	2 243 433,05	Картометрический метод	2,50	—
н467	—	—	479 489,13	2 243 426,76	Картометрический метод	2,50	—
н468	—	—	479 488,35	2 243 427,06	Картометрический метод	2,50	—
н469	—	—	479 485,41	2 243 420,12	Картометрический метод	2,50	—
н470	—	—	479 482,81	2 243 414,05	Картометрический метод	2,50	—
н471	—	—	479 483,58	2 243 413,72	Картометрический метод	2,50	—
н472	—	—	479 481,40	2 243 408,91	Картометрический метод	2,50	—
н473	—	—	479 479,20	2 243 403,93	Картометрический метод	2,50	—
н474	—	—	479 479,11	2 243 403,97	Картометрический метод	2,50	—

Раздел 3

Сведения о местоположении измененных (уточненных) границ объекта							
1	**2**	**3**	**4**	**5**	**6**	**7**	**8**
н475	—	—	479 477,22	2 243 398,82	Картометрический метод	2,50	—
н476	—	—	479 474,96	2 243 393,69	Картометрический метод	2,50	—
н477	—	—	479 472,64	2 243 388,82	Картометрический метод	2,50	—
н478	—	—	479 469,49	2 243 382,79	Картометрический метод	2,50	—
н479	—	—	479 467,13	2 243 377,28	Картометрический метод	2,50	—
н480	—	—	479 465,14	2 243 372,64	Картометрический метод	2,50	—
н481	—	—	479 461,78	2 243 365,23	Картометрический метод	2,50	—
н482	—	—	479 459,60	2 243 360,18	Картометрический метод	2,50	—
н483	—	—	479 456,50	2 243 355,57	Картометрический метод	2,50	—
н405	—	—	479 455,48	2 243 353,18	Картометрический метод	2,50	—
ЗУ1(10)							
н484	—	—	479 338,69	2 242 936,41	Картометрический метод	2,50	—
н485	—	—	479 318,92	2 242 964,29	Картометрический метод	2,50	—
н486	—	—	479 291,68	2 243 003,35	Картометрический метод	2,50	—
н487	—	—	479 290,61	2 243 002,61	Картометрический метод	2,50	—
н488	—	—	479 282,46	2 242 997,01	Картометрический метод	2,50	—
н489	—	—	479 212,29	2 242 947,60	Картометрический метод	2,50	—
н490	—	—	479 237,53	2 242 909,68	Картометрический метод	2,50	—
н491	—	—	479 292,13	2 242 826,30	Картометрический метод	2,50	—
н492	—	—	479 373,74	2 242 886,96	Картометрический метод	2,50	—
н493	—	—	479 360,64	2 242 908,07	Картометрический метод	2,50	—
н484	—	—	479 338,69	2 242 936,41	Картометрический метод	2,50	—
ЗУ1(11)							
н494	—	—	479 559,60	2 243 019,80	Картометрический метод	2,50	—
н495	—	—	479 552,14	2 243 029,30	Картометрический метод	2,50	—
н496	—	—	479 465,16	2 242 960,56	Картометрический метод	2,50	—
н497	—	—	479 478,40	2 242 939,08	Картометрический метод	2,50	—
н498	—	—	479 503,24	2 242 898,52	Картометрический метод	2,50	—
н499	—	—	479 503,39	2 242 898,50	Картометрический метод	2,50	—
н500	—	—	479 581,88	2 242 931,23	Картометрический метод	2,50	—

Раздел 3

Сведения о местоположении измененных (уточненных) границ объекта							
1	**2**	**3**	**4**	**5**	**6**	**7**	**8**
н501	—	—	479 607,04	2 242 944,47	Картометрический метод	2,50	—
н502	—	—	479 611,06	2 242 947,56	Картометрический метод	2,50	—
н503	—	—	479 610,08	2 242 951,04	Картометрический метод	2,50	—
н504	—	—	479 619,86	2 242 957,75	Картометрический метод	2,50	—
н505	—	—	479 572,00	2 243 029,48	Картометрический метод	2,50	—
н494	—	—	479 559,60	2 243 019,80	Картометрический метод	2,50	—
ЗУ1(12)							
н506	—	—	478 920,28	2 246 193,21	Картометрический метод	2,50	—
н507	—	—	478 918,48	2 246 194,66	Картометрический метод	2,50	—
н508	—	—	478 920,49	2 246 196,89	Картометрический метод	2,50	—
н509	—	—	478 924,03	2 246 200,81	Картометрический метод	2,50	—
н510	—	—	478 927,59	2 246 204,97	Картометрический метод	2,50	—
н511	—	—	478 928,19	2 246 204,44	Картометрический метод	2,50	—
н512	—	—	478 973,74	2 246 256,36	Картометрический метод	2,50	—
н513	—	—	478 961,82	2 246 302,52	Картометрический метод	2,50	—
н514	—	—	478 967,97	2 246 332,02	Картометрический метод	2,50	—
н515	—	—	479 004,57	2 246 326,55	Картометрический метод	2,50	—
н516	—	—	479 027,65	2 246 323,15	Картометрический метод	2,50	—
н517	—	—	479 045,85	2 246 438,24	Картометрический метод	2,50	—
н518	—	—	479 061,66	2 246 532,55	Картометрический метод	2,50	—
н519	—	—	479 024,56	2 246 545,17	Картометрический метод	2,50	—
н520	—	—	478 957,72	2 246 557,79	Картометрический метод	2,50	—
н521	—	—	478 922,17	2 246 571,97	Картометрический метод	2,50	—
н522	—	—	478 901,97	2 246 567,49	Картометрический метод	2,50	—
н523	—	—	478 904,71	2 246 562,01	Картометрический метод	2,50	—
н524	—	—	478 881,81	2 246 376,64	Картометрический метод	2,50	—
н525	—	—	478 865,06	2 246 378,71	Картометрический метод	2,50	—
н526	—	—	478 857,25	2 246 330,62	Картометрический метод	2,50	—
н527	—	—	478 849,50	2 246 320,95	Картометрический метод	2,50	—

Раздел 3

Сведения о местоположении измененных (уточненных) границ объекта							
1	**2**	**3**	**4**	**5**	**6**	**7**	**8**
н528	—	—	478 853,58	2 246 317,68	Картометрический метод	2,50	—
н529	—	—	478 842,21	2 246 306,19	Картометрический метод	2,50	—
н530	—	—	478 831,91	2 246 295,55	Картометрический метод	2,50	—
н531	—	—	478 827,73	2 246 291,19	Картометрический метод	2,50	—
н532	—	—	478 817,52	2 246 280,75	Картометрический метод	2,50	—
н533	—	—	478 815,53	2 246 279,34	Картометрический метод	2,50	—
н534	—	—	478 805,87	2 246 268,63	Картометрический метод	2,50	—
н535	—	—	478 800,07	2 246 262,20	Картометрический метод	2,50	—
н536	—	—	478 775,58	2 246 236,23	Картометрический метод	2,50	—
н537	—	—	478 772,22	2 246 232,64	Картометрический метод	2,50	—
н538	—	—	478 752,89	2 246 211,94	Картометрический метод	2,50	—
н539	—	—	478 744,50	2 246 202,95	Картометрический метод	2,50	—
н540	—	—	478 747,01	2 246 199,24	Картометрический метод	2,50	—
н541	—	—	478 753,05	2 246 193,05	Картометрический метод	2,50	—
н542	—	—	478 747,70	2 246 187,46	Картометрический метод	2,50	—
н543	—	—	478 786,88	2 246 149,70	Картометрический метод	2,50	—
н544	—	—	478 795,01	2 246 146,98	Картометрический метод	2,50	—
н545	—	—	478 810,48	2 246 132,16	Картометрический метод	2,50	—
н546	—	—	478 808,95	2 246 130,39	Картометрический метод	2,50	—
н547	—	—	478 817,78	2 246 121,72	Картометрический метод	2,50	—
н548	—	—	478 826,61	2 246 131,28	Картометрический метод	2,50	—
н549	—	—	478 839,13	2 246 120,66	Картометрический метод	2,50	—
н550	—	—	478 844,61	2 246 127,33	Картометрический метод	2,50	—
н551	—	—	478 850,26	2 246 122,87	Картометрический метод	2,50	—
н552	—	—	478 852,99	2 246 126,51	Картометрический метод	2,50	—
н553	—	—	478 862,52	2 246 118,56	Картометрический метод	2,50	—
н554	—	—	478 886,22	2 246 146,92	Картометрический метод	2,50	—
н555	—	—	478 881,92	2 246 150,71	Картометрический метод	2,50	—
н556	—	—	478 913,35	2 246 187,28	Картометрический метод	2,50	—

Раздел 3

Сведения о местоположении измененных (уточненных) границ объекта							
1	**2**	**3**	**4**	**5**	**6**	**7**	**8**
н557	—	—	478 917,56	2 246 190,04	Картометрический метод	2,50	—
н506	—	—	478 920,28	2 246 193,21	Картометрический метод	2,50	—
ЗУ1(13)							
н558	—	—	479 452,10	2 243 359,18	Картометрический метод	2,50	—
н559	—	—	479 453,78	2 243 362,68	Картометрический метод	2,50	—
н560	—	—	479 453,68	2 243 362,73	Картометрический метод	2,50	—
н561	—	—	479 453,66	2 243 362,74	Картометрический метод	2,50	—
н562	—	—	479 481,57	2 243 426,68	Картометрический метод	2,50	—
н563	—	—	479 537,98	2 243 555,91	Картометрический метод	2,50	—
н564	—	—	479 501,33	2 243 593,46	Картометрический метод	2,50	—
н565	—	—	479 465,20	2 243 630,48	Картометрический метод	2,50	—
н566	—	—	479 432,09	2 243 598,31	Картометрический метод	2,50	—
н567	—	—	479 421,43	2 243 608,97	Картометрический метод	2,50	—
н568	—	—	479 413,10	2 243 601,86	Картометрический метод	2,50	—
н569	—	—	479 406,72	2 243 607,28	Картометрический метод	2,50	—
н570	—	—	479 384,62	2 243 583,65	Картометрический метод	2,50	—
н571	—	—	479 346,84	2 243 543,25	Картометрический метод	2,50	—
н572	—	—	479 334,94	2 243 555,39	Картометрический метод	2,50	—
н573	—	—	479 288,98	2 243 510,09	Картометрический метод	2,50	—
н574	—	—	479 324,09	2 243 475,97	Картометрический метод	2,50	—
н575	—	—	479 328,07	2 243 479,91	Картометрический метод	2,50	—
н576	—	—	479 331,94	2 243 485,68	Картометрический метод	2,50	—
н577	—	—	479 378,87	2 243 439,26	Картометрический метод	2,50	—
н578	—	—	479 370,13	2 243 430,43	Картометрический метод	2,50	—
н579	—	—	479 379,69	2 243 421,75	Картометрический метод	2,50	—
н580	—	—	479 380,86	2 243 420,39	Картометрический метод	2,50	—
н581	—	—	479 385,33	2 243 424,98	Картометрический метод	2,50	—
н582	—	—	479 389,24	2 243 421,11	Картометрический метод	2,50	—
н583	—	—	479 393,38	2 243 417,09	Картометрический метод	2,50	—

Раздел 3

Сведения о местоположении измененных (уточненных) границ объекта							
1	**2**	**3**	**4**	**5**	**6**	**7**	**8**
н584	—	—	479 397,18	2 243 413,41	Картометрический метод	2,50	—
н585	—	—	479 401,23	2 243 409,33	Картометрический метод	2,50	—
н586	—	—	479 404,50	2 243 406,09	Картометрический метод	2,50	—
н587	—	—	479 408,48	2 243 402,18	Картометрический метод	2,50	—
н588	—	—	479 412,27	2 243 398,46	Картометрический метод	2,50	—
н589	—	—	479 415,99	2 243 394,65	Картометрический метод	2,50	—
н590	—	—	479 418,80	2 243 391,31	Картометрический метод	2,50	—
н591	—	—	479 422,82	2 243 387,93	Картометрический метод	2,50	—
н592	—	—	479 425,78	2 243 385,01	Картометрический метод	2,50	—
н558	—	—	479 452,10	2 243 359,18	Картометрический метод	2,50	—
ЗУ1(14)							
н593	—	—	477 953,62	2 246 081,03	Картометрический метод	2,50	—
н594	—	—	477 982,92	2 246 060,63	Картометрический метод	2,50	—
н595	—	—	477 989,29	2 246 056,19	Картометрический метод	2,50	—
н596	—	—	477 974,83	2 246 032,20	Картометрический метод	2,50	—
н597	—	—	477 999,76	2 246 014,17	Картометрический метод	2,50	—
н598	—	—	477 997,77	2 246 011,12	Картометрический метод	2,50	—
н599	—	—	478 018,79	2 245 997,12	Картометрический метод	2,50	—
н600	—	—	478 030,17	2 246 014,17	Картометрический метод	2,50	—
н601	—	—	478 028,52	2 246 015,30	Картометрический метод	2,50	—
н602	—	—	478 030,34	2 246 017,94	Картометрический метод	2,50	—
н603	—	—	478 032,12	2 246 016,79	Картометрический метод	2,50	—
н604	—	—	478 036,67	2 246 023,37	Картометрический метод	2,50	—
н605	—	—	478 012,05	2 246 040,51	Картометрический метод	2,50	—
н606	—	—	478 028,52	2 246 073,00	Картометрический метод	2,50	—
н607	—	—	478 009,85	2 246 085,45	Картометрический метод	2,50	—
н608	—	—	477 973,14	2 246 109,94	Картометрический метод	2,50	—
н609	—	—	477 972,70	2 246 109,34	Картометрический метод	2,50	—
н593	—	—	477 953,62	2 246 081,03	Картометрический метод	2,50	—
ЗУ1(15)							

Раздел 3

Сведения о местоположении измененных (уточненных) границ объекта							
1	**2**	**3**	**4**	**5**	**6**	**7**	**8**
н610	—	—	478 451,83	2 242 497,08	Картометрический метод	2,50	—
н611	—	—	478 470,15	2 242 505,11	Картометрический метод	2,50	—
н612	—	—	478 442,40	2 242 574,97	Картометрический метод	2,50	—
н613	—	—	478 425,67	2 242 567,49	Картометрический метод	2,50	—
н614	—	—	478 422,69	2 242 566,97	Картометрический метод	2,50	—
н615	—	—	478 415,77	2 242 563,57	Картометрический метод	2,50	—
н616	—	—	478 414,21	2 242 562,74	Картометрический метод	2,50	—
н617	—	—	478 414,15	2 242 562,71	Картометрический метод	2,50	—
н618	—	—	478 419,27	2 242 564,60	Картометрический метод	2,50	—
н619	—	—	478 432,32	2 242 503,00	Картометрический метод	2,50	—
н620	—	—	478 447,21	2 242 509,58	Картометрический метод	2,50	—
н610	—	—	478 451,83	2 242 497,08	Картометрический метод	2,50	—
ЗУ1(16)							
н621	—	—	478 268,46	2 242 580,13	Картометрический метод	2,50	—
н622	—	—	478 259,24	2 242 617,93	Картометрический метод	2,50	—
н623	—	—	478 267,59	2 242 621,28	Картометрический метод	2,50	—
н624	—	—	478 276,75	2 242 622,51	Картометрический метод	2,50	—
н625	—	—	478 274,05	2 242 634,20	Картометрический метод	2,50	—
н626	—	—	478 272,51	2 242 641,31	Картометрический метод	2,50	—
н627	—	—	478 266,22	2 242 640,16	Картометрический метод	2,50	—
н628	—	—	478 267,83	2 242 631,36	Картометрический метод	2,50	—
н629	—	—	478 256,71	2 242 629,33	Картометрический метод	2,50	—
н630	—	—	478 244,17	2 242 683,08	Картометрический метод	2,50	—
н631	—	—	478 239,63	2 242 671,43	Картометрический метод	2,50	—
н632	—	—	478 249,27	2 242 627,97	Картометрический метод	2,50	—
н633	—	—	478 253,73	2 242 609,67	Картометрический метод	2,50	—
н634	—	—	478 262,04	2 242 575,61	Картометрический метод	2,50	—
н635	—	—	478 248,33	2 242 572,17	Картометрический метод	2,50	—
н636	—	—	478 240,00	2 242 606,33	Картометрический метод	2,50	—

Раздел 3

Сведения о местоположении измененных (уточненных) границ объекта							
1	**2**	**3**	**4**	**5**	**6**	**7**	**8**
н637	—	—	478 233,48	2 242 626,79	Картометрический метод	2,50	—
н638	—	—	478 223,75	2 242 668,30	Картометрический метод	2,50	—
н639	—	—	478 207,58	2 242 660,01	Картометрический метод	2,50	—
н640	—	—	478 204,41	2 242 674,50	Картометрический метод	2,50	—
н641	—	—	478 199,62	2 242 698,87	Картометрический метод	2,50	—
н642	—	—	478 198,06	2 242 712,87	Картометрический метод	2,50	—
н643	—	—	478 192,27	2 242 736,73	Картометрический метод	2,50	—
н644	—	—	478 188,92	2 242 745,47	Картометрический метод	2,50	—
н645	—	—	478 176,48	2 242 796,98	Картометрический метод	2,50	—
н646	—	—	478 170,76	2 242 818,52	Картометрический метод	2,50	—
н647	—	—	478 158,03	2 242 816,19	Картометрический метод	2,50	—
н648	—	—	478 157,39	2 242 819,10	Картометрический метод	2,50	—
н649	—	—	478 115,44	2 242 810,21	Картометрический метод	2,50	—
н650	—	—	478 102,87	2 242 811,80	Картометрический метод	2,50	—
н651	—	—	478 103,83	2 242 819,68	Картометрический метод	2,50	—
н652	—	—	478 046,52	2 242 868,47	Картометрический метод	2,50	—
н653	—	—	478 038,20	2 242 874,12	Картометрический метод	2,50	—
н654	—	—	478 029,55	2 242 879,29	Картометрический метод	2,50	—
н655	—	—	477 987,85	2 242 888,29	Картометрический метод	2,50	—
н656	—	—	477 976,52	2 242 879,66	Картометрический метод	2,50	—
н657	—	—	477 971,55	2 242 875,45	Картометрический метод	2,50	—
н658	—	—	477 956,23	2 242 858,21	Картометрический метод	2,50	—
н659	—	—	477 955,52	2 242 853,91	Картометрический метод	2,50	—
н660	—	—	477 992,57	2 242 800,17	Картометрический метод	2,50	—
н661	—	—	478 006,38	2 242 754,52	Картометрический метод	2,50	—
н662	—	—	478 034,12	2 242 725,71	Картометрический метод	2,50	—
н663	—	—	478 074,00	2 242 648,78	Картометрический метод	2,50	—
н664	—	—	478 092,59	2 242 650,69	Картометрический метод	2,50	—
н665	—	—	478 099,22	2 242 627,77	Картометрический метод	2,50	—

Раздел 3

Сведения о местоположении измененных (уточненных) границ объекта							
1	**2**	**3**	**4**	**5**	**6**	**7**	**8**
н666	—	—	478 104,04	2 242 617,37	Картометрический метод	2,50	—
н667	—	—	478 117,82	2 242 570,01	Картометрический метод	2,50	—
н668	—	—	478 125,24	2 242 549,63	Картометрический метод	2,50	—
н669	—	—	478 130,78	2 242 520,69	Картометрический метод	2,50	—
н670	—	—	478 143,55	2 242 459,59	Картометрический метод	2,50	—
н671	—	—	478 147,49	2 242 443,58	Картометрический метод	2,50	—
н672	—	—	478 224,45	2 242 457,40	Картометрический метод	2,50	—
н673	—	—	478 213,55	2 242 487,07	Картометрический метод	2,50	—
н674	—	—	478 218,66	2 242 488,01	Картометрический метод	2,50	—
н675	—	—	478 220,82	2 242 497,58	Картометрический метод	2,50	—
н676	—	—	478 269,46	2 242 507,22	Картометрический метод	2,50	—
н677	—	—	478 272,44	2 242 511,25	Картометрический метод	2,50	—
н678	—	—	478 262,05	2 242 558,93	Картометрический метод	2,50	—
н679	—	—	478 265,68	2 242 559,72	Картометрический метод	2,50	—
н680	—	—	478 292,48	2 242 445,57	Картометрический метод	2,50	—
н681	—	—	478 297,05	2 242 446,68	Картометрический метод	2,50	—
н682	—	—	478 292,77	2 242 467,44	Картометрический метод	2,50	—
н683	—	—	478 279,73	2 242 532,13	Картометрический метод	2,50	—
н684	—	—	478 342,39	2 242 544,77	Картометрический метод	2,50	—
н685	—	—	478 340,39	2 242 554,67	Картометрический метод	2,50	—
н686	—	—	478 331,66	2 242 552,66	Картометрический метод	2,50	—
н687	—	—	478 327,99	2 242 568,21	Картометрический метод	2,50	—
н688	—	—	478 322,48	2 242 590,78	Картометрический метод	2,50	—
н689	—	—	478 277,20	2 242 579,42	Картометрический метод	2,50	—
н621	—	—	478 268,46	2 242 580,13	Картометрический метод	2,50	—
ЗУ1(17)							
н690	—	—	479 890,20	2 244 224,06	Картометрический метод	2,50	—
н691	—	—	479 905,04	2 244 288,49	Картометрический метод	2,50	—
н692	—	—	479 913,44	2 244 287,54	Картометрический метод	2,50	—

Раздел 3

Сведения о местоположении измененных (уточненных) границ объекта							
1	**2**	**3**	**4**	**5**	**6**	**7**	**8**
н693	—	—	479 930,84	2 244 287,25	Картометрический метод	2,50	—
н694	—	—	479 980,01	2 244 277,05	Картометрический метод	2,50	—
н695	—	—	479 953,02	2 244 194,47	Картометрический метод	2,50	—
н696	—	—	479 952,31	2 244 192,28	Картометрический метод	2,50	—
н697	—	—	479 988,68	2 244 179,62	Картометрический метод	2,50	—
н698	—	—	480 013,31	2 244 169,36	Картометрический метод	2,50	—
н699	—	—	480 064,94	2 244 153,09	Картометрический метод	2,50	—
н700	—	—	480 080,32	2 244 186,53	Картометрический метод	2,50	—
н701	—	—	480 109,37	2 244 179,05	Картометрический метод	2,50	—
н702	—	—	480 137,02	2 244 170,98	Картометрический метод	2,50	—
н703	—	—	480 223,21	2 244 455,49	Картометрический метод	2,50	—
н704	—	—	480 186,26	2 244 461,79	Картометрический метод	2,50	—
н705	—	—	480 151,47	2 244 469,17	Картометрический метод	2,50	—
н706	—	—	479 989,36	2 244 490,39	Картометрический метод	2,50	—
н707	—	—	479 966,33	2 244 492,86	Картометрический метод	2,50	—
н708	—	—	479 980,10	2 244 527,46	Картометрический метод	2,50	—
н709	—	—	479 987,65	2 244 544,35	Картометрический метод	2,50	—
н710	—	—	479 959,40	2 244 543,06	Картометрический метод	2,50	—
н711	—	—	479 944,96	2 244 499,05	Картометрический метод	2,50	—
н712	—	—	479 944,28	2 244 495,23	Картометрический метод	2,50	—
н713	—	—	479 932,88	2 244 495,97	Картометрический метод	2,50	—
н714	—	—	479 920,76	2 244 487,91	Картометрический метод	2,50	—
н715	—	—	479 898,45	2 244 478,15	Картометрический метод	2,50	—
н716	—	—	479 856,90	2 244 481,06	Картометрический метод	2,50	—
н717	—	—	479 851,23	2 244 458,92	Картометрический метод	2,50	—
н718	—	—	479 839,82	2 244 455,09	Картометрический метод	2,50	—
н719	—	—	479 820,80	2 244 453,97	Картометрический метод	2,50	—
н720	—	—	479 836,11	2 244 447,63	Картометрический метод	2,50	—
н721	—	—	479 829,85	2 244 423,17	Картометрический метод	2,50	—

Раздел 3

Сведения о местоположении измененных (уточненных) границ объекта							
1	**2**	**3**	**4**	**5**	**6**	**7**	**8**
н722	—	—	479 829,72	2 244 422,59	Картометрический метод	2,50	—
н723	—	—	479 819,51	2 244 382,75	Картометрический метод	2,50	—
н724	—	—	479 830,62	2 244 378,41	Картометрический метод	2,50	—
н725	—	—	479 824,53	2 244 354,62	Картометрический метод	2,50	—
н726	—	—	479 831,22	2 244 353,76	Картометрический метод	2,50	—
н727	—	—	479 832,44	2 244 271,67	Картометрический метод	2,50	—
н728	—	—	479 830,89	2 244 265,87	Картометрический метод	2,50	—
н729	—	—	479 866,26	2 244 236,02	Картометрический метод	2,50	—
н690	—	—	479 890,20	2 244 224,06	Картометрический метод	2,50	—
ЗУ1(18)							
н730	—	—	479 851,30	2 246 059,10	Картометрический метод	2,50	—
н731	—	—	479 842,79	2 246 098,33	Картометрический метод	2,50	—
н732	—	—	479 847,82	2 246 102,98	Картометрический метод	2,50	—
н733	—	—	479 851,04	2 246 103,51	Картометрический метод	2,50	—
н734	—	—	479 846,15	2 246 147,90	Картометрический метод	2,50	—
н735	—	—	479 810,59	2 246 141,25	Картометрический метод	2,50	—
н736	—	—	479 810,31	2 246 143,08	Картометрический метод	2,50	—
н737	—	—	479 810,02	2 246 144,94	Картометрический метод	2,50	—
н738	—	—	479 808,24	2 246 144,66	Картометрический метод	2,50	—
н739	—	—	479 800,71	2 246 170,95	Картометрический метод	2,50	—
н740	—	—	479 802,83	2 246 172,89	Картометрический метод	2,50	—
н741	—	—	479 770,08	2 246 212,80	Картометрический метод	2,50	—
н742	—	—	479 769,22	2 246 211,71	Картометрический метод	2,50	—
н743	—	—	479 750,51	2 246 234,97	Картометрический метод	2,50	—
н744	—	—	479 755,46	2 246 238,48	Картометрический метод	2,50	—
н745	—	—	479 756,43	2 246 241,19	Картометрический метод	2,50	—
н746	—	—	479 760,87	2 246 244,51	Картометрический метод	2,50	—
н747	—	—	479 762,94	2 246 246,05	Картометрический метод	2,50	—
н748	—	—	479 742,41	2 246 276,72	Картометрический метод	2,50	—

Раздел 3

Сведения о местоположении измененных (уточненных) границ объекта							
1	**2**	**3**	**4**	**5**	**6**	**7**	**8**
н749	—	—	479 752,76	2 246 284,64	Картометрический метод	2,50	—
н750	—	—	479 748,98	2 246 293,87	Картометрический метод	2,50	—
н751	—	—	479 771,59	2 246 307,64	Картометрический метод	2,50	—
н752	—	—	479 767,00	2 246 332,52	Картометрический метод	2,50	—
н753	—	—	479 758,41	2 246 375,70	Картометрический метод	2,50	—
н754	—	—	479 778,52	2 246 387,99	Картометрический метод	2,50	—
н755	—	—	479 783,88	2 246 391,36	Картометрический метод	2,50	—
н756	—	—	479 745,27	2 246 484,71	Картометрический метод	2,50	—
н757	—	—	479 744,77	2 246 486,42	Картометрический метод	2,50	—
н758	—	—	479 725,96	2 246 561,10	Картометрический метод	2,50	—
н759	—	—	479 723,28	2 246 570,51	Картометрический метод	2,50	—
н760	—	—	479 694,20	2 246 595,87	Картометрический метод	2,50	—
н761	—	—	479 609,90	2 246 514,49	Картометрический метод	2,50	—
н762	—	—	479 621,28	2 246 496,16	Картометрический метод	2,50	—
н763	—	—	479 586,58	2 246 462,38	Картометрический метод	2,50	—
н764	—	—	479 597,14	2 246 451,52	Картометрический метод	2,50	—
н765	—	—	479 610,79	2 246 437,43	Картометрический метод	2,50	—
н766	—	—	479 576,78	2 246 403,95	Картометрический метод	2,50	—
н767	—	—	479 567,24	2 246 413,76	Картометрический метод	2,50	—
н768	—	—	479 564,19	2 246 409,12	Картометрический метод	2,50	—
н769	—	—	479 559,02	2 246 413,97	Картометрический метод	2,50	—
н770	—	—	479 548,23	2 246 425,05	Картометрический метод	2,50	—
н771	—	—	479 537,13	2 246 414,25	Картометрический метод	2,50	—
н772	—	—	479 375,14	2 246 254,98	Картометрический метод	2,50	—
н773	—	—	479 268,13	2 246 147,08	Картометрический метод	2,50	—
н774	—	—	479 215,27	2 246 092,31	Картометрический метод	2,50	—
н775	—	—	479 230,55	2 246 079,16	Картометрический метод	2,50	—
н776	—	—	479 234,69	2 246 077,63	Картометрический метод	2,50	—
н777	—	—	479 249,08	2 246 061,22	Картометрический метод	2,50	—

Раздел 3

Сведения о местоположении измененных (уточненных) границ объекта							
1	**2**	**3**	**4**	**5**	**6**	**7**	**8**
н778	—	—	479 254,07	2 246 056,27	Картометрический метод	2,50	—
н779	—	—	479 253,30	2 246 053,46	Картометрический метод	2,50	—
н780	—	—	479 261,88	2 246 062,20	Картометрический метод	2,50	—
н781	—	—	479 266,24	2 246 058,22	Картометрический метод	2,50	—
н782	—	—	479 271,40	2 246 053,34	Картометрический метод	2,50	—
н783	—	—	479 275,68	2 246 049,28	Картометрический метод	2,50	—
н784	—	—	479 280,26	2 246 044,96	Картометрический метод	2,50	—
н785	—	—	479 284,57	2 246 040,87	Картометрический метод	2,50	—
н786	—	—	479 288,88	2 246 036,80	Картометрический метод	2,50	—
н787	—	—	479 293,27	2 246 032,78	Картометрический метод	2,50	—
н788	—	—	479 296,62	2 246 029,33	Картометрический метод	2,50	—
н789	—	—	479 297,34	2 246 030,02	Картометрический метод	2,50	—
н790	—	—	479 302,19	2 246 025,41	Картометрический метод	2,50	—
н791	—	—	479 306,40	2 246 020,75	Картометрический метод	2,50	—
н792	—	—	479 313,90	2 246 027,51	Картометрический метод	2,50	—
н793	—	—	479 318,75	2 246 034,07	Картометрический метод	2,50	—
н794	—	—	479 325,02	2 246 042,55	Картометрический метод	2,50	—
н795	—	—	479 340,48	2 246 063,45	Картометрический метод	2,50	—
н796	—	—	479 367,71	2 246 037,28	Картометрический метод	2,50	—
н797	—	—	479 399,85	2 246 070,72	Картометрический метод	2,50	—
н798	—	—	479 415,55	2 246 054,38	Картометрический метод	2,50	—
н799	—	—	479 440,66	2 246 028,30	Картометрический метод	2,50	—
н800	—	—	479 433,26	2 246 021,84	Картометрический метод	2,50	—
н801	—	—	479 397,08	2 245 987,10	Картометрический метод	2,50	—
н802	—	—	479 411,41	2 245 971,51	Картометрический метод	2,50	—
н803	—	—	479 417,49	2 245 964,89	Картометрический метод	2,50	—
н804	—	—	479 403,97	2 245 946,34	Картометрический метод	2,50	—
н805	—	—	479 376,93	2 245 921,32	Картометрический метод	2,50	—
н806	—	—	479 377,90	2 245 919,08	Картометрический метод	2,50	—

Раздел 3

Сведения о местоположении измененных (уточненных) границ объекта							
1	**2**	**3**	**4**	**5**	**6**	**7**	**8**
н807	—	—	479 380,91	2 245 912,20	Картометрический метод	2,50	—
н808	—	—	479 390,94	2 245 889,23	Картометрический метод	2,50	—
н809	—	—	479 405,98	2 245 902,44	Картометрический метод	2,50	—
н810	—	—	479 421,96	2 245 886,35	Картометрический метод	2,50	—
н811	—	—	479 468,54	2 245 927,98	Картометрический метод	2,50	—
н812	—	—	479 476,27	2 245 918,92	Картометрический метод	2,50	—
н813	—	—	479 486,93	2 245 921,64	Картометрический метод	2,50	—
н814	—	—	479 490,62	2 245 922,58	Картометрический метод	2,50	—
н815	—	—	479 493,64	2 245 923,35	Картометрический метод	2,50	—
н816	—	—	479 515,08	2 245 928,81	Картометрический метод	2,50	—
н817	—	—	479 520,81	2 245 935,24	Картометрический метод	2,50	—
н818	—	—	479 537,52	2 245 943,44	Картометрический метод	2,50	—
н819	—	—	479 553,26	2 245 957,12	Картометрический метод	2,50	—
н820	—	—	479 559,72	2 245 949,70	Картометрический метод	2,50	—
н821	—	—	479 564,01	2 245 937,02	Картометрический метод	2,50	—
н822	—	—	479 553,77	2 245 920,97	Картометрический метод	2,50	—
н823	—	—	479 533,18	2 245 894,15	Картометрический метод	2,50	—
н824	—	—	479 562,95	2 245 870,85	Картометрический метод	2,50	—
н825	—	—	479 586,35	2 245 848,42	Картометрический метод	2,50	—
н826	—	—	479 591,00	2 245 855,67	Картометрический метод	2,50	—
н827	—	—	479 652,32	2 245 796,66	Картометрический метод	2,50	—
н828	—	—	479 647,43	2 245 791,98	Картометрический метод	2,50	—
н829	—	—	479 697,13	2 245 740,05	Картометрический метод	2,50	—
н830	—	—	479 687,28	2 245 732,65	Картометрический метод	2,50	—
н831	—	—	479 695,28	2 245 724,46	Картометрический метод	2,50	—
н832	—	—	479 904,25	2 245 876,65	Картометрический метод	2,50	—
н833	—	—	479 893,43	2 245 887,53	Картометрический метод	2,50	—
н834	—	—	479 881,86	2 245 962,29	Картометрический метод	2,50	—
н835	—	—	479 875,12	2 246 005,84	Картометрический метод	2,50	—

Раздел 3

Сведения о местоположении измененных (уточненных) границ объекта							
1	**2**	**3**	**4**	**5**	**6**	**7**	**8**
н730	—	—	479 851,30	2 246 059,10	Картометрический метод	2,50	—
ЗУ1(19)							
н836	—	—	479 382,96	2 244 688,55	Картометрический метод	2,50	—
н837	—	—	479 384,73	2 244 664,52	Картометрический метод	2,50	—
н838	—	—	479 385,47	2 244 661,12	Картометрический метод	2,50	—
н839	—	—	479 387,29	2 244 644,00	Картометрический метод	2,50	—
н840	—	—	479 397,33	2 244 553,44	Картометрический метод	2,50	—
н841	—	—	479 420,82	2 244 536,65	Картометрический метод	2,50	—
н842	—	—	479 526,05	2 244 551,29	Картометрический метод	2,50	—
н843	—	—	479 559,54	2 244 583,73	Картометрический метод	2,50	—
н844	—	—	479 566,50	2 244 590,47	Картометрический метод	2,50	—
н845	—	—	479 605,67	2 244 593,67	Картометрический метод	2,50	—
н846	—	—	479 605,99	2 244 591,64	Картометрический метод	2,50	—
н847	—	—	479 631,06	2 244 594,05	Картометрический метод	2,50	—
н848	—	—	479 648,70	2 244 595,75	Картометрический метод	2,50	—
н849	—	—	479 648,13	2 244 602,22	Картометрический метод	2,50	—
н850	—	—	479 644,59	2 244 617,08	Картометрический метод	2,50	—
н851	—	—	479 645,85	2 244 627,97	Картометрический метод	2,50	—
н852	—	—	479 644,89	2 244 638,89	Картометрический метод	2,50	—
н853	—	—	479 648,83	2 244 653,51	Картометрический метод	2,50	—
н854	—	—	479 649,80	2 244 661,97	Картометрический метод	2,50	—
н855	—	—	479 686,84	2 244 671,87	Картометрический метод	2,50	—
н856	—	—	479 683,64	2 244 693,76	Картометрический метод	2,50	—
н857	—	—	479 659,79	2 244 691,29	Картометрический метод	2,50	—
н858	—	—	479 667,09	2 244 701,74	Картометрический метод	2,50	—
н859	—	—	479 673,94	2 244 715,40	Картометрический метод	2,50	—
н860	—	—	479 681,90	2 244 722,93	Картометрический метод	2,50	—
н861	—	—	479 688,18	2 244 731,92	Картометрический метод	2,50	—
н862	—	—	479 700,69	2 244 740,69	Картометрический метод	2,50	—

Раздел 3

Сведения о местоположении измененных (уточненных) границ объекта							
1	**2**	**3**	**4**	**5**	**6**	**7**	**8**
н863	—	—	479 711,80	2 244 751,18	Картометрический метод	2,50	—
н864	—	—	479 721,86	2 244 755,53	Картометрический метод	2,50	—
н865	—	—	479 730,83	2 244 761,83	Картометрический метод	2,50	—
н866	—	—	479 757,68	2 244 774,38	Картометрический метод	2,50	—
н867	—	—	479 785,60	2 244 787,42	Картометрический метод	2,50	—
н868	—	—	479 813,49	2 244 797,23	Картометрический метод	2,50	—
н869	—	—	479 864,30	2 244 800,46	Картометрический метод	2,50	—
н870	—	—	479 864,30	2 244 809,02	Картометрический метод	2,50	—
н871	—	—	479 995,48	2 244 822,01	Картометрический метод	2,50	—
н872	—	—	480 001,88	2 244 757,34	Картометрический метод	2,50	—
н873	—	—	480 012,89	2 244 767,28	Картометрический метод	2,50	—
н874	—	—	480 271,86	2 244 782,09	Картометрический метод	2,50	—
н875	—	—	480 274,12	2 244 869,65	Картометрический метод	2,50	—
н876	—	—	480 276,64	2 244 967,38	Картометрический метод	2,50	—
н877	—	—	480 252,66	2 245 090,21	Картометрический метод	2,50	—
н878	—	—	480 230,58	2 245 203,30	Картометрический метод	2,50	—
н879	—	—	480 206,27	2 245 327,80	Картометрический метод	2,50	—
н880	—	—	480 030,99	2 245 321,60	Картометрический метод	2,50	—
н881	—	—	479 972,35	2 245 319,95	Картометрический метод	2,50	—
н882	—	—	479 971,04	2 245 370,93	Картометрический метод	2,50	—
н883	—	—	479 963,81	2 245 377,51	Картометрический метод	2,50	—
н884	—	—	479 961,73	2 245 378,52	Картометрический метод	2,50	—
н885	—	—	479 961,50	2 245 378,63	Картометрический метод	2,50	—
н886	—	—	479 681,92	2 245 349,27	Картометрический метод	2,50	—
н887	—	—	479 679,81	2 245 348,76	Картометрический метод	2,50	—
н888	—	—	479 677,82	2 245 348,27	Картометрический метод	2,50	—
н889	—	—	479 627,88	2 245 336,04	Картометрический метод	2,50	—
н890	—	—	479 627,28	2 245 266,71	Картометрический метод	2,50	—
н891	—	—	479 542,49	2 245 267,31	Картометрический метод	2,50	—

Раздел 3

Сведения о местоположении измененных (уточненных) границ объекта							
1	**2**	**3**	**4**	**5**	**6**	**7**	**8**
н892	—	—	479 542,34	2 245 367,66	Картометрический метод	2,50	—
н893	—	—	479 547,84	2 245 386,93	Картометрический метод	2,50	—
н894	—	—	479 555,98	2 245 386,67	Картометрический метод	2,50	—
н895	—	—	479 584,75	2 245 387,14	Картометрический метод	2,50	—
н896	—	—	479 610,43	2 245 387,56	Картометрический метод	2,50	—
н897	—	—	479 610,74	2 245 472,10	Картометрический метод	2,50	—
н898	—	—	479 590,75	2 245 471,63	Картометрический метод	2,50	—
н899	—	—	479 590,50	2 245 481,99	Картометрический метод	2,50	—
н900	—	—	479 582,51	2 245 481,42	Картометрический метод	2,50	—
н901	—	—	479 577,07	2 245 480,83	Картометрический метод	2,50	—
н902	—	—	479 541,62	2 245 477,33	Картометрический метод	2,50	—
н903	—	—	479 533,64	2 245 476,54	Картометрический метод	2,50	—
н904	—	—	479 528,11	2 245 504,06	Картометрический метод	2,50	—
н905	—	—	479 533,57	2 245 534,68	Картометрический метод	2,50	—
н906	—	—	479 532,45	2 245 541,48	Картометрический метод	2,50	—
н907	—	—	479 519,43	2 245 597,35	Картометрический метод	2,50	—
н908	—	—	479 518,51	2 245 603,35	Картометрический метод	2,50	—
н909	—	—	479 517,34	2 245 609,23	Картометрический метод	2,50	—
н910	—	—	479 527,13	2 245 611,19	Картометрический метод	2,50	—
н911	—	—	479 533,64	2 245 624,16	Картометрический метод	2,50	—
н912	—	—	479 538,96	2 245 643,27	Картометрический метод	2,50	—
н913	—	—	479 539,18	2 245 678,26	Картометрический метод	2,50	—
н914	—	—	479 492,36	2 245 724,03	Картометрический метод	2,50	—
н915	—	—	479 496,22	2 245 735,22	Картометрический метод	2,50	—
н916	—	—	479 486,70	2 245 739,95	Картометрический метод	2,50	—
н917	—	—	479 462,80	2 245 763,54	Картометрический метод	2,50	—
н918	—	—	479 411,01	2 245 767,65	Картометрический метод	2,50	—
н919	—	—	479 332,51	2 245 623,36	Картометрический метод	2,50	—
н920	—	—	479 321,37	2 245 486,59	Картометрический метод	2,50	—

Раздел 3

Сведения о местоположении измененных (уточненных) границ объекта							
1	**2**	**3**	**4**	**5**	**6**	**7**	**8**
н921	—	—	479 345,02	2 245 411,29	Картометрический метод	2,50	—
н922	—	—	479 314,20	2 245 276,27	Картометрический метод	2,50	—
н923	—	—	479 311,97	2 245 266,52	Картометрический метод	2,50	—
н924	—	—	479 303,16	2 245 227,89	Картометрический метод	2,50	—
н925	—	—	479 314,72	2 245 221,07	Картометрический метод	2,50	—
н926	—	—	479 390,70	2 245 202,12	Картометрический метод	2,50	—
н927	—	—	479 392,13	2 245 186,24	Картометрический метод	2,50	—
н928	—	—	479 579,86	2 245 185,70	Картометрический метод	2,50	—
н929	—	—	479 607,19	2 245 180,70	Картометрический метод	2,50	—
н930	—	—	479 626,51	2 245 177,16	Картометрический метод	2,50	—
н931	—	—	479 625,74	2 245 094,10	Картометрический метод	2,50	—
н932	—	—	479 606,43	2 245 099,99	Картометрический метод	2,50	—
н933	—	—	479 602,44	2 245 101,21	Картометрический метод	2,50	—
н934	—	—	479 570,59	2 245 109,06	Картометрический метод	2,50	—
н935	—	—	479 519,82	2 245 127,52	Картометрический метод	2,50	—
н936	—	—	479 450,69	2 245 149,49	Картометрический метод	2,50	—
н937	—	—	479 403,26	2 245 164,33	Картометрический метод	2,50	—
н938	—	—	479 389,55	2 245 122,63	Картометрический метод	2,50	—
н939	—	—	479 270,95	2 245 168,99	Картометрический метод	2,50	—
н940	—	—	479 268,60	2 245 165,34	Картометрический метод	2,50	—
н941	—	—	479 211,54	2 245 077,60	Картометрический метод	2,50	—
н942	—	—	479 337,76	2 245 037,04	Картометрический метод	2,50	—
н943	—	—	479 347,85	2 245 060,61	Картометрический метод	2,50	—
н944	—	—	479 405,90	2 245 044,99	Картометрический метод	2,50	—
н945	—	—	479 391,69	2 245 011,26	Картометрический метод	2,50	—
н946	—	—	479 392,64	2 244 986,45	Картометрический метод	2,50	—
н947	—	—	479 185,48	2 244 962,69	Картометрический метод	2,50	—
н948	—	—	479 116,48	2 244 954,77	Картометрический метод	2,50	—
н949	—	—	479 121,34	2 244 900,18	Картометрический метод	2,50	—

Раздел 3

Сведения о местоположении измененных (уточненных) границ объекта							
1	**2**	**3**	**4**	**5**	**6**	**7**	**8**
н950	—	—	479 137,15	2 244 745,57	Картометрический метод	2,50	—
н951	—	—	479 064,60	2 244 731,15	Картометрический метод	2,50	—
н952	—	—	479 065,11	2 244 698,68	Картометрический метод	2,50	—
н953	—	—	479 065,51	2 244 673,62	Картометрический метод	2,50	—
н954	—	—	479 065,59	2 244 668,87	Картометрический метод	2,50	—
н955	—	—	479 132,22	2 244 683,84	Картометрический метод	2,50	—
н956	—	—	479 166,16	2 244 691,45	Картометрический метод	2,50	—
н957	—	—	479 245,00	2 244 709,39	Картометрический метод	2,50	—
н958	—	—	479 271,68	2 244 704,36	Картометрический метод	2,50	—
н959	—	—	479 283,28	2 244 709,03	Картометрический метод	2,50	—
н960	—	—	479 281,97	2 244 741,90	Картометрический метод	2,50	—
н961	—	—	479 325,92	2 244 746,19	Картометрический метод	2,50	—
н962	—	—	479 327,42	2 244 746,34	Картометрический метод	2,50	—
н963	—	—	479 352,19	2 244 748,97	Картометрический метод	2,50	—
н964	—	—	479 366,25	2 244 750,47	Картометрический метод	2,50	—
н965	—	—	479 366,07	2 244 753,50	Картометрический метод	2,50	—
н966	—	—	479 432,63	2 244 761,18	Картометрический метод	2,50	—
н967	—	—	479 589,17	2 244 773,69	Картометрический метод	2,50	—
н968	—	—	479 593,06	2 244 712,27	Картометрический метод	2,50	—
н836	—	—	479 382,96	2 244 688,55	Картометрический метод	2,50	—
ЗУ1(20)							
н969	—	—	477 519,09	2 241 704,27	Картометрический метод	2,50	—
н970	—	—	477 507,59	2 241 711,52	Картометрический метод	2,50	—
н971	—	—	477 536,34	2 241 790,73	Картометрический метод	2,50	—
н972	—	—	477 720,32	2 241 701,64	Картометрический метод	2,50	—
н973	—	—	477 743,40	2 241 781,93	Картометрический метод	2,50	—
н974	—	—	477 770,92	2 241 773,79	Картометрический метод	2,50	—
н975	—	—	477 773,19	2 241 781,46	Картометрический метод	2,50	—
н976	—	—	477 761,43	2 241 784,95	Картометрический метод	2,50	—

Раздел 3

Сведения о местоположении измененных (уточненных) границ объекта							
1	**2**	**3**	**4**	**5**	**6**	**7**	**8**
н977	—	—	477 785,24	2 241 867,44	Картометрический метод	2,50	—
н978	—	—	477 802,49	2 241 885,56	Картометрический метод	2,50	—
н979	—	—	477 810,12	2 241 924,29	Картометрический метод	2,50	—
н980	—	—	477 820,27	2 241 975,80	Картометрический метод	2,50	—
н981	—	—	477 807,16	2 241 978,38	Картометрический метод	2,50	—
н982	—	—	477 807,42	2 242 053,24	Картометрический метод	2,50	—
н983	—	—	477 797,38	2 242 110,71	Картометрический метод	2,50	—
н984	—	—	477 733,81	2 242 129,95	Картометрический метод	2,50	—
н985	—	—	477 715,46	2 242 122,08	Картометрический метод	2,50	—
н986	—	—	477 585,64	2 242 140,40	Картометрический метод	2,50	—
н987	—	—	477 580,28	2 242 135,92	Картометрический метод	2,50	—
н988	—	—	477 557,80	2 242 142,43	Картометрический метод	2,50	—
н989	—	—	477 550,39	2 242 135,48	Картометрический метод	2,50	—
н990	—	—	477 548,94	2 242 113,49	Картометрический метод	2,50	—
н991	—	—	477 550,12	2 242 087,32	Картометрический метод	2,50	—
н992	—	—	477 522,61	2 242 039,02	Картометрический метод	2,50	—
н993	—	—	477 509,29	2 242 014,25	Картометрический метод	2,50	—
н994	—	—	477 489,88	2 241 988,38	Картометрический метод	2,50	—
н995	—	—	477 484,30	2 241 976,61	Картометрический метод	2,50	—
н996	—	—	477 482,27	2 241 957,13	Картометрический метод	2,50	—
н997	—	—	477 480,88	2 241 954,95	Картометрический метод	2,50	—
н998	—	—	477 477,76	2 241 950,04	Картометрический метод	2,50	—
н999	—	—	477 536,41	2 241 915,21	Картометрический метод	2,50	—
н1000	—	—	477 444,67	2 241 751,19	Картометрический метод	2,50	—
н1001	—	—	477 507,58	2 241 711,52	Картометрический метод	2,50	—
н1002	—	—	477 431,55	2 241 580,31	Картометрический метод	2,50	—
н1003	—	—	477 381,75	2 241 484,82	Картометрический метод	2,50	—
н1004	—	—	477 351,13	2 241 376,90	Картометрический метод	2,50	—
н1005	—	—	477 321,19	2 241 311,99	Картометрический метод	2,50	—

Раздел 3

Сведения о местоположении измененных (уточненных) границ объекта							
1	**2**	**3**	**4**	**5**	**6**	**7**	**8**
н1006	—	—	477 299,23	2 241 214,25	Картометрический метод	2,50	—
н1007	—	—	477 279,38	2 241 185,31	Картометрический метод	2,50	—
н1008	—	—	477 260,65	2 241 142,02	Картометрический метод	2,50	—
н1009	—	—	477 219,86	2 241 164,42	Картометрический метод	2,50	—
н1010	—	—	477 165,09	2 241 180,78	Картометрический метод	2,50	—
н1011	—	—	477 074,56	2 241 176,91	Картометрический метод	2,50	—
н1012	—	—	477 033,10	2 241 161,64	Картометрический метод	2,50	—
н1013	—	—	476 951,04	2 241 199,89	Картометрический метод	2,50	—
н1014	—	—	476 950,36	2 241 219,15	Картометрический метод	2,50	—
н1015	—	—	476 989,28	2 241 222,15	Картометрический метод	2,50	—
н1016	—	—	477 007,04	2 241 305,99	Картометрический метод	2,50	—
н1017	—	—	477 026,19	2 241 411,93	Картометрический метод	2,50	—
н1018	—	—	477 048,92	2 241 440,85	Картометрический метод	2,50	—
н1019	—	—	477 080,08	2 241 447,20	Картометрический метод	2,50	—
н1020	—	—	477 193,95	2 241 448,85	Картометрический метод	2,50	—
н1021	—	—	477 223,87	2 241 453,97	Картометрический метод	2,50	—
н1022	—	—	477 261,31	2 241 479,10	Картометрический метод	2,50	—
н1023	—	—	477 284,13	2 241 521,54	Картометрический метод	2,50	—
н1024	—	—	477 328,91	2 241 602,73	Картометрический метод	2,50	—
н1025	—	—	477 353,62	2 241 683,25	Картометрический метод	2,50	—
н1026	—	—	477 354,26	2 241 718,06	Картометрический метод	2,50	—
н1027	—	—	477 330,49	2 241 744,44	Картометрический метод	2,50	—
н1028	—	—	477 336,36	2 241 764,87	Картометрический метод	2,50	—
н1029	—	—	477 325,90	2 241 791,99	Картометрический метод	2,50	—
н1030	—	—	477 350,04	2 241 835,60	Картометрический метод	2,50	—
н1031	—	—	477 345,79	2 241 830,74	Картометрический метод	2,50	—
н1032	—	—	477 236,45	2 241 705,59	Картометрический метод	2,50	—
н1033	—	—	477 137,20	2 241 588,82	Картометрический метод	2,50	—
н1034	—	—	477 037,40	2 241 523,94	Картометрический метод	2,50	—

Раздел 3

Сведения о местоположении измененных (уточненных) границ объекта							
1	**2**	**3**	**4**	**5**	**6**	**7**	**8**
н1035	—	—	477 006,11	2 241 520,21	Картометрический метод	2,50	—
н1036	—	—	476 864,73	2 241 503,38	Картометрический метод	2,50	—
н1037	—	—	476 860,72	2 241 514,93	Картометрический метод	2,50	—
н1038	—	—	476 844,53	2 241 509,58	Картометрический метод	2,50	—
н1039	—	—	476 830,18	2 241 536,67	Картометрический метод	2,50	—
н1040	—	—	476 827,85	2 241 535,96	Картометрический метод	2,50	—
н1041	—	—	476 822,80	2 241 553,53	Картометрический метод	2,50	—
н1042	—	—	476 841,31	2 241 558,14	Картометрический метод	2,50	—
н1043	—	—	476 834,40	2 241 585,16	Картометрический метод	2,50	—
н1044	—	—	476 795,55	2 241 583,52	Картометрический метод	2,50	—
н1045	—	—	476 790,41	2 241 541,77	Картометрический метод	2,50	—
н1046	—	—	476 775,78	2 241 529,18	Картометрический метод	2,50	—
н1047	—	—	476 734,99	2 241 494,36	Картометрический метод	2,50	—
н1048	—	—	476 740,65	2 241 478,74	Картометрический метод	2,50	—
н1049	—	—	476 742,62	2 241 473,26	Картометрический метод	2,50	—
н1050	—	—	476 744,62	2 241 467,69	Картометрический метод	2,50	—
н1051	—	—	476 735,22	2 241 464,27	Картометрический метод	2,50	—
н1052	—	—	476 713,40	2 241 448,19	Картометрический метод	2,50	—
н1053	—	—	476 713,55	2 241 442,60	Картометрический метод	2,50	—
н1054	—	—	476 716,80	2 241 422,87	Картометрический метод	2,50	—
н1055	—	—	476 719,50	2 241 408,95	Картометрический метод	2,50	—
н1056	—	—	476 724,22	2 241 387,68	Картометрический метод	2,50	—
н1057	—	—	476 732,29	2 241 369,41	Картометрический метод	2,50	—
н1058	—	—	476 729,65	2 241 333,54	Картометрический метод	2,50	—
н1059	—	—	476 728,56	2 241 310,71	Картометрический метод	2,50	—
н1060	—	—	476 732,98	2 241 279,75	Картометрический метод	2,50	—
н1061	—	—	476 738,79	2 241 239,08	Картометрический метод	2,50	—
н1062	—	—	476 750,95	2 241 153,93	Картометрический метод	2,50	—
н1063	—	—	476 845,00	2 241 119,26	Картометрический метод	2,50	—

Раздел 3

Сведения о местоположении измененных (уточненных) границ объекта							
1	**2**	**3**	**4**	**5**	**6**	**7**	**8**
н1064	—	—	476 820,56	2 241 048,60	Картометрический метод	2,50	—
н1065	—	—	476 820,95	2 241 045,08	Картометрический метод	2,50	—
н1066	—	—	476 839,24	2 241 002,09	Картометрический метод	2,50	—
н1067	—	—	476 841,98	2 240 998,89	Картометрический метод	2,50	—
н1068	—	—	476 969,78	2 240 883,39	Картометрический метод	2,50	—
н1069	—	—	476 981,47	2 240 875,02	Картометрический метод	2,50	—
н1070	—	—	477 115,79	2 240 970,72	Картометрический метод	2,50	—
н1071	—	—	477 145,42	2 241 016,31	Картометрический метод	2,50	—
н1072	—	—	477 186,19	2 241 002,34	Картометрический метод	2,50	—
н1073	—	—	477 334,02	2 241 169,64	Картометрический метод	2,50	—
н1074	—	—	477 441,35	2 241 463,04	Картометрический метод	2,50	—
н1075	—	—	477 545,14	2 241 612,42	Картометрический метод	2,50	—
н1076	—	—	477 485,20	2 241 652,35	Картометрический метод	2,50	—
н969	—	—	477 519,09	2 241 704,27	Картометрический метод	2,50	—
3. Сведения о характерных точках части (частей) границы объекта							
1	**2**	**3**	**4**	**5**	**6**	**7**	**8**
—	—	—	—	—	—	—	—

ГРАФИЧЕСКОЕ ОПИСАНИЕ
местоположения границ населенных пунктов, территориальных зон, особо охраняемых природных территорий, зон с особыми условиями использования территории

3.2 Коммунально-складская зона

(наименование объекта, местоположение границ которого описано (далее - объект)

Раздел 1

Сведения об объекте		
№ п/п	**Характеристики объекта**	**Описание характеристик**
1	**2**	**3**
1	Местоположение объекта	Рязанская область, Касимовский муниципальный округ.
2	Площадь объекта ± величина погрешности определения площади (Р ± ΔР)	24 955 м²
3	Иные характеристики объекта	Вид объекта реестра границ: Территориальная зона Реестровый номер: 62:00-7.2 Номер кадастрового района: 62:04 Наименование объекта: 3.2 Коммунально-складская зона Вид или наименование зоны (территории) по документу: 3.2 Коммунально-складская зона Вид зоны: Производственная зона, зона инженерной и транспортной инфраструктур Номер: - Наименование органа, принявшего решение об установлении зоны (создании территории): Главное управление архитектуры и градостроительства Рязанской области

Раздел 3

Сведения о местоположении измененных (уточненных) границ объекта							
1. Система координат МСК-62, зона 2							
2. Сведения о характерных точках границ объекта							
Обозначение характерных точек границы	**Существующие координаты, м**		**Измененные (уточненные) координаты, м**		**Метод определения координат характерной точки**	**Средняя квадратическая погрешность положения характерной точки (Mt), м**	**Описание обозначения точки на местности (при наличии)**
	X	**Y**	**X**	**Y**			
1	**2**	**3**	**4**	**5**	**6**	**7**	**8**
62:00-7.2							
1	475 385,79	2 241 797,37	—	—	—	—	—
2	475 386,79	2 241 799,04	—	—	—	—	—
3	475 404,42	2 241 818,06	—	—	—	—	—
4	475 459,22	2 241 887,21	—	—	—	—	—
5	475 471,91	2 241 902,13	—	—	—	—	—
6	475 491,24	2 241 919,25	—	—	—	—	—
7	475 500,20	2 241 928,98	—	—	—	—	—
8	475 455,44	2 241 985,13	—	—	—	—	—
9	475 376,30	2 241 979,22	—	—	—	—	—
10	475 295,97	2 241 990,39	—	—	—	—	—
11	475 293,46	2 241 985,68	—	—	—	—	—
12	475 273,43	2 241 948,35	—	—	—	—	—
13	475 262,00	2 241 934,07	—	—	—	—	—
14	475 242,44	2 241 904,51	—	—	—	—	—
15	475 242,88	2 241 902,15	—	—	—	—	—
16	475 255,62	2 241 893,67	—	—	—	—	—
17	475 351,68	2 241 821,50	—	—	—	—	—
18	475 356,97	2 241 817,31	—	—	—	—	—
19	475 355,50	2 241 815,36	—	—	—	—	—
20	475 359,61	2 241 812,24	—	—	—	—	—
21	475 361,27	2 241 814,40	—	—	—	—	—
22	475 373,37	2 241 805,37	—	—	—	—	—
23	475 383,62	2 241 797,96	—	—	—	—	—
1	475 385,79	2 241 797,37	—	—	—	—	—
ЗУ1							
н1	—	—	475 471,91	2 241 902,13	Картометрический метод	2,50	—
н2	—	—	475 446,38	2 241 924,75	Картометрический метод	2,50	—
н3	—	—	475 429,21	2 241 939,97	Картометрический метод	2,50	—
н4	—	—	475 408,10	2 241 958,67	Картометрический метод	2,50	—
н5	—	—	475 376,30	2 241 979,22	Картометрический метод	2,50	—
н6	—	—	475 295,97	2 241 990,39	Картометрический метод	2,50	—
н7	—	—	475 293,46	2 241 985,68	Картометрический метод	2,50	—
н8	—	—	475 273,43	2 241 948,35	Картометрический метод	2,50	—
н9	—	—	475 262,00	2 241 934,07	Картометрический метод	2,50	—
н10	—	—	475 242,44	2 241 904,51	Картометрический метод	2,50	—
н11	—	—	475 242,88	2 241 902,15	Картометрический метод	2,50	—

Раздел 3

Сведения о местоположении измененных (уточненных) границ объекта							
1	**2**	**3**	**4**	**5**	**6**	**7**	**8**
н12	—	—	475 255,62	2 241 893,67	Картометрический метод	2,50	—
н13	—	—	475 351,68	2 241 821,50	Картометрический метод	2,50	—
н14	—	—	475 356,97	2 241 817,31	Картометрический метод	2,50	—
н15	—	—	475 355,50	2 241 815,36	Картометрический метод	2,50	—
н16	—	—	475 359,61	2 241 812,24	Картометрический метод	2,50	—
н17	—	—	475 361,27	2 241 814,40	Картометрический метод	2,50	—
н18	—	—	475 368,79	2 241 808,78	Картометрический метод	2,50	—
н19	—	—	475 373,37	2 241 805,37	Картометрический метод	2,50	—
н20	—	—	475 383,62	2 241 797,96	Картометрический метод	2,50	—
н21	—	—	475 385,79	2 241 797,37	Картометрический метод	2,50	—
н22	—	—	475 386,79	2 241 799,04	Картометрический метод	2,50	—
н23	—	—	475 404,42	2 241 818,06	Картометрический метод	2,50	—
н24	—	—	475 459,22	2 241 887,21	Картометрический метод	2,50	—
н1	—	—	475 471,91	2 241 902,13	Картометрический метод	2,50	—
3. Сведения о характерных точках части (частей) границы объекта							
1	**2**	**3**	**4**	**5**	**6**	**7**	**8**
—	—	—	—	—	—	—	—

ГРАФИЧЕСКОЕ ОПИСАНИЕ
местоположения границ населенных пунктов, территориальных зон, особо охраняемых природных территорий, зон с особыми условиями использования территории

3.3 Зона инженерной инфраструктуры

(наименование объекта, местоположение границ которого описано (далее - объект)

Раздел 1

Сведения об объекте		
№ п/п	**Характеристики объекта**	**Описание характеристик**
1	**2**	**3**
1	Местоположение объекта	Рязанская область, Касимовский муниципальный округ, город Касимов.
2	Площадь объекта ± величина погрешности определения площади (Р ± ΔР)	152 429 м²
3	Иные характеристики объекта	Вид объекта реестра границ: Территориальная зона Реестровый номер: 62:00-7.4 Номер кадастрового района: 62:26 Наименование объекта: 3.3 Зона инженерной инфраструктуры Вид или наименование зоны (территории) по документу: 3.3 Зона инженерной инфраструктуры Вид зоны: Производственная зона, зона инженерной и транспортной инфраструктур Номер: - Наименование органа, принявшего решение об установлении зоны (создании территории): Главное управление архитектуры и градостроительства Рязанской области

Раздел 3

Сведения о местоположении измененных (уточненных) границ объекта							
1. Система координат МСК-62, зона 2							
2. Сведения о характерных точках границ объекта							
Обозначение характерных точек границы	**Существующие координаты, м**		**Измененные (уточненные) координаты, м**		**Метод определения координат характерной точки**	**Средняя квадратическая погрешность положения характерной точки (Mt), м**	**Описание обозначения точки на местности (при наличии)**
	X	**Y**	**X**	**Y**			
1	**2**	**3**	**4**	**5**	**6**	**7**	**8**
62:00-7.4(1)							
1	475 571,62	2 241 608,98	—	—	—	—	—
2	475 562,69	2 241 566,92	—	—	—	—	—
3	475 579,77	2 241 562,30	—	—	—	—	—
4	475 601,82	2 241 558,61	—	—	—	—	—
5	475 610,86	2 241 601,29	—	—	—	—	—
1	475 571,62	2 241 608,98	—	—	—	—	—
62:00-7.4(2)							
6	476 402,81	2 241 221,55	—	—	—	—	—
7	476 330,46	2 241 157,62	—	—	—	—	—
8	476 256,61	2 241 142,43	—	—	—	—	—
9	476 256,10	2 241 142,98	—	—	—	—	—
10	476 255,15	2 241 142,13	—	—	—	—	—
11	476 241,69	2 241 139,36	—	—	—	—	—
12	476 146,24	2 241 247,51	—	—	—	—	—
13	476 144,12	2 241 245,84	—	—	—	—	—
14	476 154,81	2 241 233,54	—	—	—	—	—
15	476 041,15	2 241 140,78	—	—	—	—	—
16	476 131,59	2 241 039,35	—	—	—	—	—
17	476 146,44	2 241 033,82	—	—	—	—	—
18	476 153,51	2 241 028,34	—	—	—	—	—
19	476 246,03	2 241 077,32	—	—	—	—	—
20	476 247,83	2 241 078,83	—	—	—	—	—
21	476 268,72	2 241 096,35	—	—	—	—	—
22	476 318,33	2 241 115,79	—	—	—	—	—
23	476 323,86	2 241 119,98	—	—	—	—	—
24	476 363,57	2 241 149,00	—	—	—	—	—
25	476 388,88	2 241 171,01	—	—	—	—	—
26	476 403,45	2 241 185,93	—	—	—	—	—
27	476 416,23	2 241 205,40	—	—	—	—	—
28	476 430,66	2 241 238,30	—	—	—	—	—
6	476 402,81	2 241 221,55	—	—	—	—	—
62:00-7.4(3)							
29	478 071,81	2 243 023,97	—	—	—	—	—
30	478 069,39	2 243 026,35	—	—	—	—	—
31	478 059,68	2 243 041,10	—	—	—	—	—
32	478 051,64	2 243 052,83	—	—	—	—	—
33	478 051,01	2 243 053,58	—	—	—	—	—
34	478 047,68	2 243 057,52	—	—	—	—	—
35	477 927,32	2 242 938,29	—	—	—	—	—
36	477 967,05	2 242 904,75	—	—	—	—	—
37	477 987,85	2 242 888,29	—	—	—	—	—
38	478 029,55	2 242 879,29	—	—	—	—	—
39	478 033,69	2 242 884,54	—	—	—	—	—
40	478 039,71	2 242 888,17	—	—	—	—	—
41	478 102,84	2 242 941,98	—	—	—	—	—
42	478 108,03	2 242 948,00	—	—	—	—	—

Раздел 3

Сведения о местоположении измененных (уточненных) границ объекта							
1	**2**	**3**	**4**	**5**	**6**	**7**	**8**
43	478 110,54	2 242 952,62	—	—	—	—	—
44	478 103,53	2 242 973,92	—	—	—	—	—
45	478 101,84	2 242 983,42	—	—	—	—	—
46	478 091,64	2 243 005,07	—	—	—	—	—
29	478 071,81	2 243 023,97	—	—	—	—	—
62:00-7.4(4)							
47	478 830,75	2 242 890,66	—	—	—	—	—
48	478 827,39	2 242 888,49	—	—	—	—	—
49	478 826,76	2 242 889,46	—	—	—	—	—
50	478 825,67	2 242 891,15	—	—	—	—	—
51	478 809,99	2 242 881,03	—	—	—	—	—
52	478 807,76	2 242 879,58	—	—	—	—	—
53	478 795,53	2 242 871,68	—	—	—	—	—
54	478 797,28	2 242 868,98	—	—	—	—	—
55	478 751,17	2 242 839,10	—	—	—	—	—
56	478 823,19	2 242 729,22	—	—	—	—	—
57	478 955,57	2 242 814,84	—	—	—	—	—
58	478 885,04	2 242 925,84	—	—	—	—	—
47	478 830,75	2 242 890,66	—	—	—	—	—
62:00-7.4(5)							
59	479 108,73	2 242 667,31	—	—	—	—	—
60	479 108,78	2 242 667,56	—	—	—	—	—
61	479 109,38	2 242 673,63	—	—	—	—	—
62	479 124,22	2 242 687,83	—	—	—	—	—
63	479 127,39	2 242 690,87	—	—	—	—	—
64	479 135,42	2 242 697,98	—	—	—	—	—
65	479 134,28	2 242 726,99	—	—	—	—	—
66	479 134,06	2 242 736,70	—	—	—	—	—
67	479 133,79	2 242 749,16	—	—	—	—	—
68	479 133,75	2 242 750,91	—	—	—	—	—
69	479 132,77	2 242 761,94	—	—	—	—	—
70	479 132,00	2 242 770,49	—	—	—	—	—
71	479 131,37	2 242 777,62	—	—	—	—	—
72	479 127,74	2 242 783,09	—	—	—	—	—
73	479 123,01	2 242 790,21	—	—	—	—	—
74	479 120,88	2 242 793,46	—	—	—	—	—
75	479 117,94	2 242 800,04	—	—	—	—	—
76	479 113,91	2 242 808,96	—	—	—	—	—
77	479 105,93	2 242 812,13	—	—	—	—	—
78	479 106,52	2 242 814,84	—	—	—	—	—
79	479 107,09	2 242 817,45	—	—	—	—	—
80	479 092,20	2 242 828,27	—	—	—	—	—
81	479 083,09	2 242 831,30	—	—	—	—	—
82	479 073,67	2 242 832,88	—	—	—	—	—
83	479 068,24	2 242 830,60	—	—	—	—	—
84	479 060,21	2 242 827,21	—	—	—	—	—
85	479 052,46	2 242 823,95	—	—	—	—	—
86	479 052,24	2 242 823,86	—	—	—	—	—
87	479 049,55	2 242 822,23	—	—	—	—	—
88	479 043,17	2 242 818,38	—	—	—	—	—
89	479 037,27	2 242 814,81	—	—	—	—	—
90	479 033,45	2 242 812,51	—	—	—	—	—
91	479 035,31	2 242 809,49	—	—	—	—	—
92	479 034,79	2 242 809,16	—	—	—	—	—
93	479 031,85	2 242 807,31	—	—	—	—	—

Раздел 3

Сведения о местоположении измененных (уточненных) границ объекта							
1	**2**	**3**	**4**	**5**	**6**	**7**	**8**
94	478 986,48	2 242 778,68	—	—	—	—	—
95	478 986,48	2 242 774,80	—	—	—	—	—
96	478 986,46	2 242 760,80	—	—	—	—	—
97	478 986,51	2 242 742,69	—	—	—	—	—
98	478 988,06	2 242 725,13	—	—	—	—	—
99	478 988,10	2 242 724,57	—	—	—	—	—
100	478 988,97	2 242 714,73	—	—	—	—	—
101	478 990,99	2 242 692,61	—	—	—	—	—
102	478 991,77	2 242 688,86	—	—	—	—	—
103	478 992,58	2 242 673,25	—	—	—	—	—
104	478 994,92	2 242 645,93	—	—	—	—	—
105	479 067,56	2 242 627,18	—	—	—	—	—
106	479 103,78	2 242 644,24	—	—	—	—	—
107	479 105,22	2 242 650,94	—	—	—	—	—
59	479 108,73	2 242 667,31	—	—	—	—	—
62:00-7.4(6)							
108	479 965,88	2 243 654,13	—	—	—	—	—
109	479 985,69	2 243 646,15	—	—	—	—	—
110	480 008,49	2 243 674,01	—	—	—	—	—
111	480 006,31	2 243 709,93	—	—	—	—	—
112	479 986,17	2 243 710,72	—	—	—	—	—
113	479 982,75	2 243 710,86	—	—	—	—	—
114	479 950,36	2 243 712,13	—	—	—	—	—
115	479 933,75	2 243 667,09	—	—	—	—	—
116	479 961,12	2 243 656,06	—	—	—	—	—
117	479 895,43	2 243 477,88	—	—	—	—	—
118	479 868,86	2 243 519,17	—	—	—	—	—
119	479 771,31	2 243 456,40	—	—	—	—	—
120	479 831,92	2 243 362,21	—	—	—	—	—
121	479 875,98	2 243 390,56	—	—	—	—	—
122	479 929,47	2 243 424,98	—	—	—	—	—
123	479 901,95	2 243 467,74	—	—	—	—	—
124	479 958,61	2 243 635,18	—	—	—	—	—
108	479 965,88	2 243 654,13	—	—	—	—	—
ЗУ1(1)							
н1	—	—	478 809,99	2 242 881,03	Картометрический метод	2,50	—
н2	—	—	478 807,76	2 242 879,58	Картометрический метод	2,50	—
н3	—	—	478 795,53	2 242 871,68	Картометрический метод	2,50	—
н4	—	—	478 797,28	2 242 868,98	Картометрический метод	2,50	—
н5	—	—	478 751,17	2 242 839,10	Картометрический метод	2,50	—
н6	—	—	478 823,19	2 242 729,22	Картометрический метод	2,50	—
н7	—	—	478 955,57	2 242 814,84	Картометрический метод	2,50	—
н8	—	—	478 885,04	2 242 925,84	Картометрический метод	2,50	—
н9	—	—	478 827,39	2 242 888,49	Картометрический метод	2,50	—
н10	—	—	478 826,76	2 242 889,46	Картометрический метод	2,50	—
н11	—	—	478 825,67	2 242 891,15	Картометрический метод	2,50	—

Раздел 3

Сведения о местоположении измененных (уточненных) границ объекта							
1	**2**	**3**	**4**	**5**	**6**	**7**	**8**
н1	—	—	478 809,99	2 242 881,03	Картометрический метод	2,50	—
ЗУ1(2)							
н12	—	—	479 109,38	2 242 673,63	Картометрический метод	2,50	—
н13	—	—	479 124,22	2 242 687,83	Картометрический метод	2,50	—
н14	—	—	479 127,39	2 242 690,87	Картометрический метод	2,50	—
н15	—	—	479 135,42	2 242 697,98	Картометрический метод	2,50	—
н16	—	—	479 134,28	2 242 726,99	Картометрический метод	2,50	—
н17	—	—	479 134,06	2 242 736,70	Картометрический метод	2,50	—
н18	—	—	479 133,79	2 242 749,16	Картометрический метод	2,50	—
н19	—	—	479 133,75	2 242 750,91	Картометрический метод	2,50	—
н20	—	—	479 132,77	2 242 761,94	Картометрический метод	2,50	—
н21	—	—	479 132,00	2 242 770,49	Картометрический метод	2,50	—
н22	—	—	479 131,37	2 242 777,62	Картометрический метод	2,50	—
н23	—	—	479 127,74	2 242 783,09	Картометрический метод	2,50	—
н24	—	—	479 123,01	2 242 790,21	Картометрический метод	2,50	—
н25	—	—	479 120,88	2 242 793,46	Картометрический метод	2,50	—
н26	—	—	479 117,94	2 242 800,04	Картометрический метод	2,50	—
н27	—	—	479 113,91	2 242 808,96	Картометрический метод	2,50	—
н28	—	—	479 105,93	2 242 812,13	Картометрический метод	2,50	—
н29	—	—	479 106,52	2 242 814,84	Картометрический метод	2,50	—
н30	—	—	479 107,09	2 242 817,45	Картометрический метод	2,50	—
н31	—	—	479 092,20	2 242 828,27	Картометрический метод	2,50	—
н32	—	—	479 083,09	2 242 831,30	Картометрический метод	2,50	—
н33	—	—	479 073,67	2 242 832,88	Картометрический метод	2,50	—
н34	—	—	479 068,24	2 242 830,60	Картометрический метод	2,50	—
н35	—	—	479 060,21	2 242 827,21	Картометрический метод	2,50	—
н36	—	—	479 052,46	2 242 823,95	Картометрический метод	2,50	—
н37	—	—	479 052,24	2 242 823,86	Картометрический метод	2,50	—
н38	—	—	479 049,55	2 242 822,23	Картометрический метод	2,50	—

Раздел 3

Сведения о местоположении измененных (уточненных) границ объекта							
1	**2**	**3**	**4**	**5**	**6**	**7**	**8**
н39	—	—	479 043,17	2 242 818,38	Картометрический метод	2,50	—
н40	—	—	479 037,27	2 242 814,81	Картометрический метод	2,50	—
н41	—	—	479 033,45	2 242 812,51	Картометрический метод	2,50	—
н42	—	—	479 035,31	2 242 809,49	Картометрический метод	2,50	—
н43	—	—	479 034,79	2 242 809,16	Картометрический метод	2,50	—
н44	—	—	479 031,85	2 242 807,31	Картометрический метод	2,50	—
н45	—	—	478 986,48	2 242 778,68	Картометрический метод	2,50	—
н46	—	—	478 986,48	2 242 774,80	Картометрический метод	2,50	—
н47	—	—	478 986,46	2 242 760,80	Картометрический метод	2,50	—
н48	—	—	478 986,51	2 242 742,69	Картометрический метод	2,50	—
н49	—	—	478 988,06	2 242 725,13	Картометрический метод	2,50	—
н50	—	—	478 988,10	2 242 724,57	Картометрический метод	2,50	—
н51	—	—	478 988,97	2 242 714,73	Картометрический метод	2,50	—
н52	—	—	478 990,99	2 242 692,61	Картометрический метод	2,50	—
н53	—	—	478 991,77	2 242 688,86	Картометрический метод	2,50	—
н54	—	—	478 992,58	2 242 673,25	Картометрический метод	2,50	—
н55	—	—	478 994,92	2 242 645,93	Картометрический метод	2,50	—
н56	—	—	479 067,56	2 242 627,18	Картометрический метод	2,50	—
н57	—	—	479 103,78	2 242 644,24	Картометрический метод	2,50	—
н58	—	—	479 105,22	2 242 650,94	Картометрический метод	2,50	—
н59	—	—	479 108,73	2 242 667,31	Картометрический метод	2,50	—
н60	—	—	479 108,78	2 242 667,56	Картометрический метод	2,50	—
н12	—	—	479 109,38	2 242 673,63	Картометрический метод	2,50	—
ЗУ1(3)							
н61	—	—	476 195,40	2 245 482,14	Картометрический метод	2,50	—
н62	—	—	476 193,43	2 245 561,24	Картометрический метод	2,50	—
н63	—	—	476 088,75	2 245 821,28	Картометрический метод	2,50	—
н64	—	—	476 027,19	2 245 816,66	Картометрический метод	2,50	—
н65	—	—	476 017,90	2 245 790,69	Картометрический метод	2,50	—

Раздел 3

Сведения о местоположении измененных (уточненных) границ объекта							
1	**2**	**3**	**4**	**5**	**6**	**7**	**8**
н66	—	—	476 012,31	2 245 749,81	Картометрический метод	2,50	—
н67	—	—	476 017,06	2 245 692,39	Картометрический метод	2,50	—
н68	—	—	476 029,72	2 245 639,04	Картометрический метод	2,50	—
н69	—	—	476 061,43	2 245 611,28	Картометрический метод	2,50	—
н70	—	—	476 094,77	2 245 568,43	Картометрический метод	2,50	—
н71	—	—	476 127,99	2 245 485,52	Картометрический метод	2,50	—
н72	—	—	476 145,29	2 245 458,33	Картометрический метод	2,50	—
н61	—	—	476 195,40	2 245 482,14	Картометрический метод	2,50	—
ЗУ1(4)							
н73	—	—	476 256,61	2 241 142,43	Картометрический метод	2,50	—
н74	—	—	476 256,10	2 241 142,98	Картометрический метод	2,50	—
н75	—	—	476 255,15	2 241 142,13	Картометрический метод	2,50	—
н76	—	—	476 241,69	2 241 139,36	Картометрический метод	2,50	—
н77	—	—	476 146,24	2 241 247,51	Картометрический метод	2,50	—
н78	—	—	476 144,12	2 241 245,84	Картометрический метод	2,50	—
н79	—	—	476 154,81	2 241 233,54	Картометрический метод	2,50	—
н80	—	—	476 041,15	2 241 140,78	Картометрический метод	2,50	—
н81	—	—	476 131,59	2 241 039,35	Картометрический метод	2,50	—
н82	—	—	476 146,44	2 241 033,82	Картометрический метод	2,50	—
н83	—	—	476 153,51	2 241 028,34	Картометрический метод	2,50	—
н84	—	—	476 246,03	2 241 077,32	Картометрический метод	2,50	—
н85	—	—	476 247,83	2 241 078,83	Картометрический метод	2,50	—
н86	—	—	476 268,72	2 241 096,35	Картометрический метод	2,50	—
н87	—	—	476 318,33	2 241 115,79	Картометрический метод	2,50	—
н88	—	—	476 323,86	2 241 119,98	Картометрический метод	2,50	—
н89	—	—	476 363,57	2 241 149,00	Картометрический метод	2,50	—
н90	—	—	476 388,88	2 241 171,01	Картометрический метод	2,50	—
н91	—	—	476 403,45	2 241 185,93	Картометрический метод	2,50	—
н92	—	—	476 416,23	2 241 205,40	Картометрический метод	2,50	—

Раздел 3

Сведения о местоположении измененных (уточненных) границ объекта							
1	**2**	**3**	**4**	**5**	**6**	**7**	**8**
н93	—	—	476 430,66	2 241 238,30	Картометрический метод	2,50	—
н94	—	—	476 402,81	2 241 221,55	Картометрический метод	2,50	—
н95	—	—	476 330,46	2 241 157,62	Картометрический метод	2,50	—
н73	—	—	476 256,61	2 241 142,43	Картометрический метод	2,50	—
ЗУ1(5)							
н96	—	—	475 562,69	2 241 566,92	Картометрический метод	2,50	—
н97	—	—	475 579,77	2 241 562,30	Картометрический метод	2,50	—
н98	—	—	475 601,82	2 241 558,61	Картометрический метод	2,50	—
н99	—	—	475 610,86	2 241 601,29	Картометрический метод	2,50	—
н100	—	—	475 571,62	2 241 608,98	Картометрический метод	2,50	—
н96	—	—	475 562,69	2 241 566,92	Картометрический метод	2,50	—
ЗУ1(6)							
н101	—	—	478 059,68	2 243 041,10	Картометрический метод	2,50	—
н102	—	—	478 051,64	2 243 052,83	Картометрический метод	2,50	—
н103	—	—	478 051,01	2 243 053,58	Картометрический метод	2,50	—
н104	—	—	478 047,68	2 243 057,52	Картометрический метод	2,50	—
н105	—	—	477 927,32	2 242 938,29	Картометрический метод	2,50	—
н106	—	—	477 967,05	2 242 904,75	Картометрический метод	2,50	—
н107	—	—	477 987,85	2 242 888,29	Картометрический метод	2,50	—
н108	—	—	478 029,55	2 242 879,29	Картометрический метод	2,50	—
н109	—	—	478 033,69	2 242 884,54	Картометрический метод	2,50	—
н110	—	—	478 039,71	2 242 888,17	Картометрический метод	2,50	—
н111	—	—	478 102,84	2 242 941,98	Картометрический метод	2,50	—
н112	—	—	478 108,03	2 242 948,00	Картометрический метод	2,50	—
н113	—	—	478 110,54	2 242 952,62	Картометрический метод	2,50	—
н114	—	—	478 103,53	2 242 973,92	Картометрический метод	2,50	—
н115	—	—	478 101,84	2 242 983,42	Картометрический метод	2,50	—
н116	—	—	478 091,64	2 243 005,07	Картометрический метод	2,50	—
н117	—	—	478 071,81	2 243 023,97	Картометрический метод	2,50	—
н118	—	—	478 069,39	2 243 026,35	Картометрический метод	2,50	—

Раздел 3

Сведения о местоположении измененных (уточненных) границ объекта							
1	**2**	**3**	**4**	**5**	**6**	**7**	**8**
н101	—	—	478 059,68	2 243 041,10	Картометрический метод	2,50	—
ЗУ1(7)							
н119	—	—	479 985,69	2 243 646,15	Картометрический метод	2,50	—
н120	—	—	480 008,49	2 243 674,01	Картометрический метод	2,50	—
н121	—	—	480 006,31	2 243 709,93	Картометрический метод	2,50	—
н122	—	—	479 986,17	2 243 710,72	Картометрический метод	2,50	—
н123	—	—	479 950,36	2 243 712,13	Картометрический метод	2,50	—
н124	—	—	479 933,75	2 243 667,09	Картометрический метод	2,50	—
н125	—	—	479 961,12	2 243 656,06	Картометрический метод	2,50	—
н126	—	—	479 895,43	2 243 477,88	Картометрический метод	2,50	—
н127	—	—	479 868,86	2 243 519,17	Картометрический метод	2,50	—
н128	—	—	479 771,31	2 243 456,40	Картометрический метод	2,50	—
н129	—	—	479 831,92	2 243 362,21	Картометрический метод	2,50	—
н130	—	—	479 875,98	2 243 390,56	Картометрический метод	2,50	—
н131	—	—	479 929,47	2 243 424,98	Картометрический метод	2,50	—
н132	—	—	479 901,95	2 243 467,74	Картометрический метод	2,50	—
н133	—	—	479 958,61	2 243 635,18	Картометрический метод	2,50	—
н134	—	—	479 965,88	2 243 654,13	Картометрический метод	2,50	—
н119	—	—	479 985,69	2 243 646,15	Картометрический метод	2,50	—
ЗУ1(8)							
н135	—	—	478 222,64	2 242 099,76	Картометрический метод	2,50	—
н136	—	—	478 237,18	2 242 092,56	Картометрический метод	2,50	—
н137	—	—	478 249,51	2 242 095,75	Картометрический метод	2,50	—
н138	—	—	478 251,06	2 242 099,84	Картометрический метод	2,50	—
н139	—	—	478 260,23	2 242 101,79	Картометрический метод	2,50	—
н140	—	—	478 268,48	2 242 101,88	Картометрический метод	2,50	—
н141	—	—	478 272,34	2 242 101,93	Картометрический метод	2,50	—
н142	—	—	478 278,13	2 242 103,95	Картометрический метод	2,50	—
н143	—	—	478 287,02	2 242 106,34	Картометрический метод	2,50	—
н144	—	—	478 311,84	2 242 113,01	Картометрический метод	2,50	—

Раздел 3

Сведения о местоположении измененных (уточненных) границ объекта							
1	**2**	**3**	**4**	**5**	**6**	**7**	**8**
н145	—	—	478 324,65	2 242 124,13	Картометрический метод	2,50	—
н146	—	—	478 360,48	2 242 130,54	Картометрический метод	2,50	—
н147	—	—	478 379,87	2 242 140,58	Картометрический метод	2,50	—
н148	—	—	478 387,18	2 242 153,27	Картометрический метод	2,50	—
н149	—	—	478 362,09	2 242 147,29	Картометрический метод	2,50	—
н150	—	—	478 287,32	2 242 129,46	Картометрический метод	2,50	—
н151	—	—	478 277,06	2 242 127,98	Картометрический метод	2,50	—
н152	—	—	478 261,50	2 242 125,01	Картометрический метод	2,50	—
н153	—	—	478 209,74	2 242 123,44	Картометрический метод	2,50	—
н135	—	—	478 222,64	2 242 099,76	Картометрический метод	2,50	—
ЗУ1(9)							
н154	—	—	478 283,71	2 242 643,73	Картометрический метод	2,50	—
н155	—	—	478 272,51	2 242 641,31	Картометрический метод	2,50	—
н156	—	—	478 274,05	2 242 634,20	Картометрический метод	2,50	—
н157	—	—	478 276,75	2 242 622,51	Картометрический метод	2,50	—
н158	—	—	478 286,49	2 242 624,76	Картометрический метод	2,50	—
н159	—	—	478 285,03	2 242 631,09	Картометрический метод	2,50	—
н160	—	—	478 286,39	2 242 631,38	Картометрический метод	2,50	—
н154	—	—	478 283,71	2 242 643,73	Картометрический метод	2,50	—
3. Сведения о характерных точках части (частей) границы объекта							
1	**2**	**3**	**4**	**5**	**6**	**7**	**8**
—	—	—	—	—	—	—	—

ГРАФИЧЕСКОЕ ОПИСАНИЕ
местоположения границ населенных пунктов, территориальных зон, особо охраняемых природных территорий, зон с особыми условиями использования территории

3.4 Зона транспортной инфраструктуры

(наименование объекта, местоположение границ которого описано (далее - объект)

Раздел 1

Сведения об объекте		
№ п/п	**Характеристики объекта**	**Описание характеристик**
1	**2**	**3**
1	Местоположение объекта	Рязанская область, Касимовский муниципальный округ.
2	Площадь объекта ± величина погрешности определения площади (Р ± ΔР)	8 552 м²
3	Иные характеристики объекта	Вид объекта реестра границ: Территориальная зона Номер кадастрового района: 62:04 Наименование объекта: 3.4 Зона транспортной инфраструктуры Вид или наименование зоны (территории) по документу: 3.4 Зона транспортной инфраструктуры Вид зоны: Производственная зона, зона инженерной и транспортной инфраструктур Номер: - Наименование органа, принявшего решение об установлении зоны (создании территории): Главное управление архитектуры и градостроительства Рязанской области

Раздел 2

Сведения о местоположении границ объекта					
1. Система координат МСК-62, зона 2					
2. Сведения о характерных точках границ объекта					
Обозначение характерных точек границ	**Координаты, м**		**Метод определения координат характерной точки**	**Средняя квадратическая погрешность положения характерной точки (Mt), м**	**Описание обозначения точки на местности (при наличии)**
	X	**Y**			
1	**2**	**3**	**4**	**5**	**6**
ЗУ1(1)					
1	474 983,77	2 241 715,86	Картометрический метод	2,50	—
2	474 995,12	2 241 749,15	Картометрический метод	2,50	—
3	474 984,95	2 241 750,32	Картометрический метод	2,50	—
4	474 974,42	2 241 719,43	Картометрический метод	2,50	—
5	474 927,04	2 241 607,93	Картометрический метод	2,50	—
6	474 907,36	2 241 557,74	Картометрический метод	2,50	—
7	474 883,60	2 241 505,94	Картометрический метод	2,50	—
8	474 857,30	2 241 442,54	Картометрический метод	2,50	—
9	474 840,15	2 241 400,72	Картометрический метод	2,50	—
10	474 807,54	2 241 295,70	Картометрический метод	2,50	—
11	474 838,78	2 241 371,07	Картометрический метод	2,50	—
12	474 866,54	2 241 438,73	Картометрический метод	2,50	—
13	474 892,76	2 241 501,94	Картометрический метод	2,50	—
14	474 916,65	2 241 554,04	Картометрический метод	2,50	—
15	474 936,30	2 241 604,15	Картометрический метод	2,50	—
1	474 983,77	2 241 715,86	Картометрический метод	2,50	—
ЗУ1(2)					
16	474 980,21	2 241 897,28	Картометрический метод	2,50	—
17	474 971,27	2 241 913,48	Картометрический метод	2,50	—
18	474 956,09	2 241 933,54	Картометрический метод	2,50	—
19	474 940,62	2 241 952,10	Картометрический метод	2,50	—
20	474 929,27	2 241 965,38	Картометрический метод	2,50	—
21	474 918,88	2 241 976,27	Картометрический метод	2,50	—
22	474 906,39	2 241 987,82	Картометрический метод	2,50	—
23	474 887,05	2 242 003,56	Картометрический метод	2,50	—
24	474 874,88	2 242 012,36	Картометрический метод	2,50	—
25	474 859,64	2 242 022,85	Картометрический метод	2,50	—
26	474 834,22	2 242 034,41	Картометрический метод	2,50	—
27	474 816,54	2 242 042,00	Картометрический метод	2,50	—
28	474 795,45	2 242 047,82	Картометрический метод	2,50	—
29	474 770,54	2 242 051,24	Картометрический метод	2,50	—
30	474 768,67	2 242 037,67	Картометрический метод	2,50	—
31	474 791,99	2 242 033,78	Картометрический метод	2,50	—
32	474 812,68	2 242 029,59	Картометрический метод	2,50	—
33	474 830,04	2 242 023,85	Картометрический метод	2,50	—
34	474 853,89	2 242 012,26	Картометрический метод	2,50	—
35	474 868,53	2 242 003,38	Картометрический метод	2,50	—
36	474 880,56	2 241 994,68	Картометрический метод	2,50	—
37	474 899,98	2 241 980,13	Картометрический метод	2,50	—
38	474 911,85	2 241 969,13	Картометрический метод	2,50	—
39	474 921,85	2 241 958,67	Картометрический метод	2,50	—
40	474 932,98	2 241 945,65	Картометрический метод	2,50	—
41	474 948,25	2 241 927,32	Картометрический метод	2,50	—
42	474 962,66	2 241 907,91	Картометрический метод	2,50	—
43	474 967,60	2 241 899,20	Картометрический метод	2,50	—
44	474 971,11	2 241 893,01	Картометрический метод	2,50	—

Раздел 2

Сведения о местоположении границ объекта					
1	**2**	**3**	**4**	**5**	**6**
45	474 979,73	2 241 870,49	Картометрический метод	2,50	—
46	474 981,57	2 241 857,57	Картометрический метод	2,50	—
47	474 986,26	2 241 804,92	Картометрический метод	2,50	—
48	474 986,38	2 241 784,78	Картометрический метод	2,50	—
49	474 986,39	2 241 775,05	Картометрический метод	2,50	—
50	474 996,39	2 241 773,86	Картометрический метод	2,50	—
51	474 996,38	2 241 783,75	Картометрический метод	2,50	—
52	474 996,36	2 241 805,38	Картометрический метод	2,50	—
53	474 991,52	2 241 858,66	Картометрический метод	2,50	—
54	474 989,69	2 241 873,05	Картометрический метод	2,50	—
16	474 980,21	2 241 897,28	Картометрический метод	2,50	—
3. Сведения о характерных точках части (частей) границы объекта					
1	**2**	**3**	**4**	**5**	**6**
—	—	—	—	—	—

ГРАФИЧЕСКОЕ ОПИСАНИЕ
местоположения границ населенных пунктов, территориальных зон, особо охраняемых природных территорий, зон с особыми условиями использования территории

3.4 Зона транспортной инфраструктуры (населенный пункт г. Касимов)

(наименование объекта, местоположение границ которого описано (далее - объект)

Раздел 1

Сведения об объекте		
№ п/п	**Характеристики объекта**	**Описание характеристик**
1	**2**	**3**
1	Местоположение объекта	Рязанская область, Касимовский муниципальный округ, город Касимов.
2	Площадь объекта ± величина погрешности определения площади (Р ± ΔР)	536 548 м²
3	Иные характеристики объекта	Вид объекта реестра границ: Территориальная зона Реестровый номер: 62:00-7.8 Номер кадастрового района: 62:00 Наименование объекта: 3.4 Зона транспортной инфраструктуры (населенный пункт г. Касимов) Вид или наименование зоны (территории) по документу: 3.4 Зона транспортной инфраструктуры Вид зоны: Производственная зона, зона инженерной и транспортной инфраструктур Номер: - Наименование органа, принявшего решение об установлении зоны (создании территории): Главное управление архитектуры и градостроительства Рязанской области

Раздел 3

Сведения о местоположении измененных (уточненных) границ объекта							
1. Система координат МСК-62, зона 2							
2. Сведения о характерных точках границ объекта							
Обозначение характерных точек границы	**Существующие координаты, м**		**Измененные (уточненные) координаты, м**		**Метод определения координат характерной точки**	**Средняя квадратическая погрешность положения характерной точки (Mt), м**	**Описание обозначения точки на местности (при наличии)**
	X	**Y**	**X**	**Y**			
1	**2**	**3**	**4**	**5**	**6**	**7**	**8**
62:00-7.8(1)							
1	479 336,97	2 246 939,41	—	—	—	—	—
2	479 336,29	2 246 939,54	—	—	—	—	—
3	479 332,14	2 246 943,18	—	—	—	—	—
4	479 335,84	2 246 948,16	—	—	—	—	—
5	479 331,66	2 246 951,26	—	—	—	—	—
6	479 319,44	2 246 959,63	—	—	—	—	—
7	479 322,11	2 246 964,97	—	—	—	—	—
8	479 326,87	2 246 983,70	—	—	—	—	—
9	479 312,95	2 246 994,86	—	—	—	—	—
10	479 338,07	2 247 025,48	—	—	—	—	—
11	479 343,93	2 247 032,93	—	—	—	—	—
12	479 341,53	2 247 036,64	—	—	—	—	—
13	479 323,14	2 247 051,38	—	—	—	—	—
14	479 296,42	2 247 024,25	—	—	—	—	—
15	479 284,38	2 247 007,96	—	—	—	—	—
16	479 264,36	2 246 973,25	—	—	—	—	—
17	479 260,37	2 246 967,51	—	—	—	—	—
18	479 251,33	2 246 953,67	—	—	—	—	—
19	479 247,10	2 246 947,27	—	—	—	—	—
20	479 244,07	2 246 942,68	—	—	—	—	—
21	479 230,65	2 246 924,47	—	—	—	—	—
22	479 214,08	2 246 934,20	—	—	—	—	—
23	479 208,92	2 246 937,84	—	—	—	—	—
24	479 205,58	2 246 933,10	—	—	—	—	—
25	479 202,91	2 246 929,38	—	—	—	—	—
26	479 199,73	2 246 925,02	—	—	—	—	—
27	479 196,87	2 246 921,36	—	—	—	—	—
28	479 194,01	2 246 917,26	—	—	—	—	—
29	479 185,06	2 246 904,62	—	—	—	—	—
30	479 182,08	2 246 900,42	—	—	—	—	—
31	479 179,24	2 246 896,47	—	—	—	—	—
32	479 173,47	2 246 889,99	—	—	—	—	—
33	479 171,01	2 246 886,71	—	—	—	—	—
34	479 168,05	2 246 882,15	—	—	—	—	—
35	479 155,28	2 246 865,10	—	—	—	—	—
36	479 153,99	2 246 865,73	—	—	—	—	—
37	479 146,53	2 246 868,35	—	—	—	—	—
38	479 144,57	2 246 868,89	—	—	—	—	—
39	479 143,72	2 246 861,90	—	—	—	—	—
40	479 141,05	2 246 855,76	—	—	—	—	—
41	479 139,06	2 246 851,18	—	—	—	—	—
42	479 134,29	2 246 826,71	—	—	—	—	—
43	479 165,10	2 246 836,28	—	—	—	—	—
44	479 189,54	2 246 837,07	—	—	—	—	—
45	479 209,20	2 246 836,54	—	—	—	—	—
46	479 228,11	2 246 832,31	—	—	—	—	—

Раздел 3

Сведения о местоположении измененных (уточненных) границ объекта							
1	**2**	**3**	**4**	**5**	**6**	**7**	**8**
47	479 243,87	2 246 823,49	—	—	—	—	—
48	479 254,40	2 246 838,00	—	—	—	—	—
49	479 278,17	2 246 865,09	—	—	—	—	—
50	479 291,01	2 246 882,15	—	—	—	—	—
51	479 308,21	2 246 906,05	—	—	—	—	—
52	479 336,99	2 246 934,45	—	—	—	—	—
1	479 336,97	2 246 939,41	—	—	—	—	—
62:00-7.8(2)							
53	479 243,90	2 247 752,85	—	—	—	—	—
54	479 238,34	2 247 716,79	—	—	—	—	—
55	479 203,76	2 247 492,84	—	—	—	—	—
56	479 196,25	2 247 407,57	—	—	—	—	—
57	479 195,15	2 247 399,28	—	—	—	—	—
58	479 214,36	2 247 396,15	—	—	—	—	—
59	479 219,18	2 247 428,26	—	—	—	—	—
60	479 265,53	2 247 715,66	—	—	—	—	—
61	479 272,81	2 247 761,34	—	—	—	—	—
62	479 244,39	2 247 755,99	—	—	—	—	—
53	479 243,90	2 247 752,85	—	—	—	—	—
62:00-7.8(3)							
63	479 104,63	2 246 804,41	—	—	—	—	—
64	479 133,99	2 246 986,99	—	—	—	—	—
65	479 141,82	2 247 034,90	—	—	—	—	—
66	479 105,24	2 247 038,54	—	—	—	—	—
67	479 079,80	2 247 033,66	—	—	—	—	—
68	479 058,71	2 247 024,30	—	—	—	—	—
69	479 029,97	2 247 004,66	—	—	—	—	—
70	479 013,56	2 246 953,78	—	—	—	—	—
71	479 011,64	2 246 947,52	—	—	—	—	—
72	479 009,39	2 246 936,92	—	—	—	—	—
73	479 004,19	2 246 899,39	—	—	—	—	—
74	478 999,80	2 246 879,84	—	—	—	—	—
75	478 996,52	2 246 865,20	—	—	—	—	—
76	478 972,37	2 246 873,91	—	—	—	—	—
77	478 961,05	2 246 814,99	—	—	—	—	—
78	478 986,08	2 246 789,19	—	—	—	—	—
79	478 984,71	2 246 780,72	—	—	—	—	—
80	478 981,56	2 246 747,82	—	—	—	—	—
81	478 957,46	2 246 653,26	—	—	—	—	—
82	478 961,76	2 246 648,15	—	—	—	—	—
83	478 962,95	2 246 639,05	—	—	—	—	—
84	478 949,75	2 246 614,27	—	—	—	—	—
85	478 922,17	2 246 571,97	—	—	—	—	—
86	478 957,72	2 246 557,79	—	—	—	—	—
87	479 024,56	2 246 545,17	—	—	—	—	—
88	479 061,66	2 246 532,55	—	—	—	—	—
89	479 064,18	2 246 552,28	—	—	—	—	—
90	479 077,90	2 246 636,08	—	—	—	—	—
91	479 092,63	2 246 729,21	—	—	—	—	—
92	479 097,50	2 246 759,74	—	—	—	—	—
63	479 104,63	2 246 804,41	—	—	—	—	—
62:00-7.8(4)							
93	478 527,93	2 245 451,77	—	—	—	—	—
94	478 527,34	2 245 452,32	—	—	—	—	—
95	478 509,36	2 245 468,96	—	—	—	—	—

Раздел 3

Сведения о местоположении измененных (уточненных) границ объекта							
1	**2**	**3**	**4**	**5**	**6**	**7**	**8**
96	478 501,60	2 245 460,29	—	—	—	—	—
97	478 496,57	2 245 464,76	—	—	—	—	—
98	478 489,41	2 245 466,22	—	—	—	—	—
99	478 484,22	2 245 471,96	—	—	—	—	—
100	478 478,97	2 245 465,66	—	—	—	—	—
101	478 472,22	2 245 471,97	—	—	—	—	—
102	478 471,79	2 245 472,37	—	—	—	—	—
103	478 463,11	2 245 465,00	—	—	—	—	—
104	478 462,64	2 245 465,48	—	—	—	—	—
105	478 461,30	2 245 464,28	—	—	—	—	—
106	478 462,82	2 245 462,76	—	—	—	—	—
107	478 455,62	2 245 455,82	—	—	—	—	—
108	478 463,10	2 245 448,82	—	—	—	—	—
109	478 454,84	2 245 438,08	—	—	—	—	—
110	478 451,49	2 245 434,44	—	—	—	—	—
111	478 449,03	2 245 431,89	—	—	—	—	—
112	478 441,74	2 245 423,62	—	—	—	—	—
113	478 436,34	2 245 417,74	—	—	—	—	—
114	478 435,00	2 245 414,13	—	—	—	—	—
115	478 426,86	2 245 404,42	—	—	—	—	—
116	478 448,06	2 245 386,64	—	—	—	—	—
117	478 453,64	2 245 393,31	—	—	—	—	—
118	478 485,41	2 245 366,19	—	—	—	—	—
119	478 489,99	2 245 362,28	—	—	—	—	—
120	478 541,64	2 245 422,30	—	—	—	—	—
121	478 539,28	2 245 424,40	—	—	—	—	—
122	478 544,85	2 245 430,63	—	—	—	—	—
123	478 547,36	2 245 433,80	—	—	—	—	—
93	478 527,93	2 245 451,77	—	—	—	—	—
62:00-7.8(5)							
124	478 046,75	2 245 098,61	—	—	—	—	—
125	478 044,18	2 245 098,57	—	—	—	—	—
126	478 038,75	2 245 093,14	—	—	—	—	—
127	478 043,89	2 245 088,28	—	—	—	—	—
128	477 977,86	2 245 019,07	—	—	—	—	—
129	477 966,84	2 245 029,26	—	—	—	—	—
130	477 962,15	2 245 024,57	—	—	—	—	—
131	477 969,93	2 245 016,13	—	—	—	—	—
132	477 973,52	2 245 012,80	—	—	—	—	—
133	477 978,98	2 245 007,77	—	—	—	—	—
134	478 016,57	2 245 047,49	—	—	—	—	—
135	478 023,53	2 245 055,14	—	—	—	—	—
136	478 052,02	2 245 086,22	—	—	—	—	—
137	478 055,68	2 245 090,30	—	—	—	—	—
138	478 051,14	2 245 094,50	—	—	—	—	—
124	478 046,75	2 245 098,61	—	—	—	—	—
62:00-7.8(6)							
139	480 024,22	2 246 888,58	—	—	—	—	—
140	479 949,69	2 246 826,21	—	—	—	—	—
141	479 942,51	2 246 833,56	—	—	—	—	—
142	479 938,31	2 246 830,76	—	—	—	—	—
143	479 725,07	2 246 617,98	—	—	—	—	—
144	479 694,20	2 246 595,87	—	—	—	—	—
145	479 722,04	2 246 591,69	—	—	—	—	—
146	479 756,22	2 246 545,74	—	—	—	—	—

Раздел 3

Сведения о местоположении измененных (уточненных) границ объекта							
1	**2**	**3**	**4**	**5**	**6**	**7**	**8**
147	479 983,18	2 246 773,15	—	—	—	—	—
148	479 973,24	2 246 783,96	—	—	—	—	—
149	479 984,54	2 246 795,42	—	—	—	—	—
150	480 002,26	2 246 803,29	—	—	—	—	—
151	480 124,76	2 246 900,07	—	—	—	—	—
152	480 241,77	2 246 973,25	—	—	—	—	—
153	480 366,89	2 247 041,79	—	—	—	—	—
154	480 531,51	2 247 111,51	—	—	—	—	—
155	480 544,15	2 247 122,65	—	—	—	—	—
156	480 622,83	2 247 189,71	—	—	—	—	—
157	480 687,94	2 247 231,10	—	—	—	—	—
158	480 733,42	2 247 246,42	—	—	—	—	—
159	480 692,70	2 247 301,80	—	—	—	—	—
160	480 232,70	2 247 036,79	—	—	—	—	—
161	480 183,53	2 247 005,94	—	—	—	—	—
162	480 103,38	2 246 947,74	—	—	—	—	—
139	480 024,22	2 246 888,58	—	—	—	—	—
62:00-7.8(7)							
163	479 765,99	2 245 970,10	—	—	—	—	—
164	479 718,86	2 245 931,26	—	—	—	—	—
165	479 716,02	2 245 934,07	—	—	—	—	—
166	479 677,32	2 245 904,22	—	—	—	—	—
167	479 612,76	2 245 889,61	—	—	—	—	—
168	479 572,76	2 245 827,22	—	—	—	—	—
169	479 542,66	2 245 797,23	—	—	—	—	—
170	479 502,79	2 245 757,49	—	—	—	—	—
171	479 506,84	2 245 754,22	—	—	—	—	—
172	479 512,05	2 245 748,82	—	—	—	—	—
173	479 496,22	2 245 735,22	—	—	—	—	—
174	479 492,36	2 245 724,03	—	—	—	—	—
175	479 539,18	2 245 678,26	—	—	—	—	—
176	479 603,56	2 245 742,37	—	—	—	—	—
177	479 627,37	2 245 714,43	—	—	—	—	—
178	479 636,54	2 245 723,65	—	—	—	—	—
179	479 641,51	2 245 740,87	—	—	—	—	—
180	479 659,90	2 245 759,53	—	—	—	—	—
181	479 687,28	2 245 732,65	—	—	—	—	—
182	479 697,13	2 245 740,05	—	—	—	—	—
183	479 765,24	2 245 791,22	—	—	—	—	—
184	479 736,86	2 245 829,35	—	—	—	—	—
185	479 838,41	2 245 922,46	—	—	—	—	—
186	479 809,34	2 245 960,31	—	—	—	—	—
187	479 789,65	2 245 941,57	—	—	—	—	—
163	479 765,99	2 245 970,10	—	—	—	—	—
62:00-7.8(8)							
188	478 009,49	2 245 398,16	—	—	—	—	—
189	478 018,08	2 245 394,42	—	—	—	—	—
190	478 019,92	2 245 398,38	—	—	—	—	—
191	478 022,77	2 245 404,51	—	—	—	—	—
192	478 017,22	2 245 407,30	—	—	—	—	—
193	478 013,09	2 245 409,41	—	—	—	—	—
194	478 003,90	2 245 414,02	—	—	—	—	—
195	477 999,80	2 245 416,09	—	—	—	—	—
196	477 995,69	2 245 418,16	—	—	—	—	—
197	477 991,68	2 245 420,10	—	—	—	—	—

Раздел 3

Сведения о местоположении измененных (уточненных) границ объекта							
1	**2**	**3**	**4**	**5**	**6**	**7**	**8**
198	477 991,53	2 245 420,17	—	—	—	—	—
199	477 991,78	2 245 420,68	—	—	—	—	—
200	477 987,73	2 245 422,64	—	—	—	—	—
201	477 987,48	2 245 422,13	—	—	—	—	—
202	477 983,66	2 245 424,01	—	—	—	—	—
203	477 983,73	2 245 431,24	—	—	—	—	—
204	477 986,51	2 245 436,16	—	—	—	—	—
205	477 979,86	2 245 440,13	—	—	—	—	—
206	477 974,50	2 245 443,47	—	—	—	—	—
207	477 969,41	2 245 446,64	—	—	—	—	—
208	477 956,59	2 245 455,07	—	—	—	—	—
209	477 956,95	2 245 455,66	—	—	—	—	—
210	477 950,93	2 245 459,49	—	—	—	—	—
211	477 950,62	2 245 458,99	—	—	—	—	—
212	477 946,04	2 245 461,83	—	—	—	—	—
213	477 947,13	2 245 462,77	—	—	—	—	—
214	477 943,35	2 245 466,28	—	—	—	—	—
215	477 938,33	2 245 470,88	—	—	—	—	—
216	477 933,13	2 245 475,71	—	—	—	—	—
217	477 927,72	2 245 480,65	—	—	—	—	—
218	477 923,31	2 245 484,73	—	—	—	—	—
219	477 923,70	2 245 485,17	—	—	—	—	—
220	477 920,77	2 245 487,93	—	—	—	—	—
221	477 917,84	2 245 490,69	—	—	—	—	—
222	477 914,90	2 245 493,45	—	—	—	—	—
223	477 915,74	2 245 494,68	—	—	—	—	—
224	477 910,80	2 245 498,09	—	—	—	—	—
225	477 905,56	2 245 501,72	—	—	—	—	—
226	477 907,00	2 245 503,90	—	—	—	—	—
227	477 896,24	2 245 511,00	—	—	—	—	—
228	477 895,76	2 245 510,32	—	—	—	—	—
229	477 890,72	2 245 502,66	—	—	—	—	—
230	477 891,93	2 245 501,86	—	—	—	—	—
231	477 898,08	2 245 497,79	—	—	—	—	—
232	477 897,51	2 245 496,79	—	—	—	—	—
233	477 905,13	2 245 489,85	—	—	—	—	—
234	477 909,59	2 245 485,76	—	—	—	—	—
235	477 917,63	2 245 478,41	—	—	—	—	—
236	477 921,99	2 245 474,42	—	—	—	—	—
237	477 927,38	2 245 469,49	—	—	—	—	—
238	477 932,66	2 245 464,68	—	—	—	—	—
239	477 937,68	2 245 460,09	—	—	—	—	—
240	477 940,34	2 245 457,65	—	—	—	—	—
241	477 928,89	2 245 447,08	—	—	—	—	—
242	477 925,73	2 245 441,31	—	—	—	—	—
243	477 920,81	2 245 426,59	—	—	—	—	—
244	477 917,57	2 245 420,35	—	—	—	—	—
245	477 911,69	2 245 423,44	—	—	—	—	—
246	477 908,75	2 245 418,45	—	—	—	—	—
247	477 899,74	2 245 403,20	—	—	—	—	—
248	477 896,35	2 245 399,12	—	—	—	—	—
249	477 888,35	2 245 389,49	—	—	—	—	—
250	477 867,83	2 245 381,17	—	—	—	—	—
251	477 867,83	2 245 368,93	—	—	—	—	—
252	477 880,99	2 245 368,86	—	—	—	—	—

Раздел 3

Сведения о местоположении измененных (уточненных) границ объекта							
1	**2**	**3**	**4**	**5**	**6**	**7**	**8**
253	477 881,52	2 245 372,06	—	—	—	—	—
254	477 884,97	2 245 372,23	—	—	—	—	—
255	477 902,51	2 245 378,28	—	—	—	—	—
256	477 907,14	2 245 379,57	—	—	—	—	—
257	477 907,09	2 245 379,76	—	—	—	—	—
258	477 911,17	2 245 380,92	—	—	—	—	—
259	477 915,55	2 245 382,27	—	—	—	—	—
260	477 934,23	2 245 373,65	—	—	—	—	—
261	477 938,10	2 245 371,93	—	—	—	—	—
262	477 938,17	2 245 372,07	—	—	—	—	—
263	477 942,30	2 245 370,25	—	—	—	—	—
264	477 950,45	2 245 366,29	—	—	—	—	—
265	477 954,61	2 245 364,46	—	—	—	—	—
266	477 987,52	2 245 349,87	—	—	—	—	—
267	477 991,71	2 245 348,08	—	—	—	—	—
268	477 997,38	2 245 345,61	—	—	—	—	—
269	478 002,25	2 245 343,48	—	—	—	—	—
270	478 012,48	2 245 338,86	—	—	—	—	—
271	478 016,26	2 245 349,83	—	—	—	—	—
272	478 003,14	2 245 355,42	—	—	—	—	—
273	478 000,48	2 245 354,34	—	—	—	—	—
274	477 989,04	2 245 359,71	—	—	—	—	—
275	477 999,46	2 245 380,04	—	—	—	—	—
188	478 009,49	2 245 398,16	—	—	—	—	—
62:00-7.8(9)							
276	476 845,43	2 245 868,31	—	—	—	—	—
277	476 872,93	2 245 876,33	—	—	—	—	—
278	476 902,89	2 245 888,74	—	—	—	—	—
279	476 962,63	2 245 915,60	—	—	—	—	—
280	476 987,65	2 245 928,06	—	—	—	—	—
281	477 002,85	2 245 950,63	—	—	—	—	—
282	476 999,18	2 245 973,81	—	—	—	—	—
283	476 931,13	2 246 053,04	—	—	—	—	—
284	476 838,49	2 246 026,46	—	—	—	—	—
285	476 843,17	2 245 912,32	—	—	—	—	—
276	476 845,43	2 245 868,31	—	—	—	—	—
62:00-7.8(10)							
286	479 561,01	2 243 071,77	—	—	—	—	—
287	479 555,27	2 243 069,03	—	—	—	—	—
288	479 551,09	2 243 066,29	—	—	—	—	—
289	479 545,84	2 243 063,16	—	—	—	—	—
290	479 540,41	2 243 059,61	—	—	—	—	—
291	479 535,90	2 243 056,58	—	—	—	—	—
292	479 530,37	2 243 052,96	—	—	—	—	—
293	479 525,15	2 243 049,24	—	—	—	—	—
294	479 520,54	2 243 046,14	—	—	—	—	—
295	479 523,85	2 243 040,73	—	—	—	—	—
296	479 519,41	2 243 037,63	—	—	—	—	—
297	479 515,81	2 243 043,05	—	—	—	—	—
298	479 510,94	2 243 039,46	—	—	—	—	—
299	479 505,94	2 243 036,15	—	—	—	—	—
300	479 486,96	2 243 023,47	—	—	—	—	—
301	479 482,01	2 243 020,59	—	—	—	—	—
302	479 436,19	2 242 986,71	—	—	—	—	—
303	479 451,07	2 242 967,37	—	—	—	—	—

Раздел 3

Сведения о местоположении измененных (уточненных) границ объекта							
1	**2**	**3**	**4**	**5**	**6**	**7**	**8**
304	479 455,14	2 242 962,46	—	—	—	—	—
305	479 459,22	2 242 955,34	—	—	—	—	—
306	479 465,16	2 242 960,56	—	—	—	—	—
307	479 552,14	2 243 029,30	—	—	—	—	—
308	479 559,60	2 243 019,80	—	—	—	—	—
309	479 572,00	2 243 029,48	—	—	—	—	—
310	479 619,86	2 242 957,75	—	—	—	—	—
311	479 625,19	2 242 935,48	—	—	—	—	—
312	479 706,93	2 242 958,11	—	—	—	—	—
313	479 690,23	2 242 996,93	—	—	—	—	—
314	479 621,29	2 243 067,05	—	—	—	—	—
315	479 517,41	2 243 160,29	—	—	—	—	—
286	479 561,01	2 243 071,77	—	—	—	—	—
62:00-7.8(11)							
316	479 348,35	2 243 286,08	—	—	—	—	—
317	479 352,55	2 243 281,74	—	—	—	—	—
318	479 370,20	2 243 257,56	—	—	—	—	—
319	479 370,12	2 243 160,09	—	—	—	—	—
320	479 464,66	2 243 213,35	—	—	—	—	—
321	479 404,13	2 243 296,08	—	—	—	—	—
322	479 367,91	2 243 334,88	—	—	—	—	—
323	479 325,72	2 243 299,82	—	—	—	—	—
324	479 343,63	2 243 290,97	—	—	—	—	—
316	479 348,35	2 243 286,08	—	—	—	—	—
62:00-7.8(12)							
325	479 493,62	2 241 965,10	—	—	—	—	—
326	479 473,62	2 241 943,12	—	—	—	—	—
327	479 440,73	2 241 910,19	—	—	—	—	—
328	479 450,39	2 241 905,35	—	—	—	—	—
329	479 453,04	2 241 902,17	—	—	—	—	—
330	479 463,30	2 241 889,45	—	—	—	—	—
331	479 457,36	2 241 882,69	—	—	—	—	—
332	479 424,34	2 241 845,14	—	—	—	—	—
333	479 418,96	2 241 839,00	—	—	—	—	—
334	479 406,01	2 241 849,02	—	—	—	—	—
335	479 391,14	2 241 860,56	—	—	—	—	—
336	479 376,28	2 241 845,68	—	—	—	—	—
337	479 237,78	2 241 930,60	—	—	—	—	—
338	479 192,45	2 241 972,36	—	—	—	—	—
339	479 115,59	2 241 912,38	—	—	—	—	—
340	479 077,79	2 241 882,22	—	—	—	—	—
341	479 089,64	2 241 855,51	—	—	—	—	—
342	479 129,33	2 241 877,47	—	—	—	—	—
343	479 151,89	2 241 889,99	—	—	—	—	—
344	479 163,48	2 241 876,14	—	—	—	—	—
345	479 178,81	2 241 857,85	—	—	—	—	—
346	479 216,86	2 241 812,98	—	—	—	—	—
347	479 297,63	2 241 747,09	—	—	—	—	—
348	479 379,78	2 241 803,53	—	—	—	—	—
349	479 388,05	2 241 798,05	—	—	—	—	—
350	479 399,72	2 241 790,31	—	—	—	—	—
351	479 417,72	2 241 780,09	—	—	—	—	—
352	479 431,92	2 241 801,55	—	—	—	—	—
353	479 452,62	2 241 806,06	—	—	—	—	—
354	479 523,25	2 241 885,00	—	—	—	—	—

Раздел 3

Сведения о местоположении измененных (уточненных) границ объекта							
1	**2**	**3**	**4**	**5**	**6**	**7**	**8**
355	479 531,86	2 241 894,62	—	—	—	—	—
356	479 536,76	2 241 911,48	—	—	—	—	—
357	479 510,94	2 241 974,18	—	—	—	—	—
325	479 493,62	2 241 965,10	—	—	—	—	—
62:00-7.8(13)							
358	479 024,03	2 242 815,11	—	—	—	—	—
359	479 019,39	2 242 812,39	—	—	—	—	—
360	479 015,27	2 242 809,97	—	—	—	—	—
361	479 010,90	2 242 807,37	—	—	—	—	—
362	479 006,76	2 242 803,77	—	—	—	—	—
363	479 002,32	2 242 801,07	—	—	—	—	—
364	478 998,27	2 242 798,60	—	—	—	—	—
365	478 991,25	2 242 793,55	—	—	—	—	—
366	478 986,33	2 242 790,64	—	—	—	—	—
367	478 974,77	2 242 777,62	—	—	—	—	—
368	478 955,57	2 242 814,84	—	—	—	—	—
369	478 823,19	2 242 729,22	—	—	—	—	—
370	478 891,97	2 242 732,80	—	—	—	—	—
371	478 929,49	2 242 669,33	—	—	—	—	—
372	478 994,92	2 242 645,93	—	—	—	—	—
373	478 992,58	2 242 673,25	—	—	—	—	—
374	478 991,77	2 242 688,86	—	—	—	—	—
375	478 990,99	2 242 692,61	—	—	—	—	—
376	478 988,97	2 242 714,73	—	—	—	—	—
377	478 988,10	2 242 724,57	—	—	—	—	—
378	478 988,06	2 242 725,13	—	—	—	—	—
379	478 986,51	2 242 742,69	—	—	—	—	—
380	478 986,46	2 242 760,80	—	—	—	—	—
381	478 986,48	2 242 774,80	—	—	—	—	—
382	478 986,48	2 242 778,68	—	—	—	—	—
383	479 031,85	2 242 807,31	—	—	—	—	—
384	479 034,79	2 242 809,16	—	—	—	—	—
385	479 035,31	2 242 809,49	—	—	—	—	—
386	479 033,45	2 242 812,51	—	—	—	—	—
387	479 043,17	2 242 818,38	—	—	—	—	—
388	479 049,55	2 242 822,23	—	—	—	—	—
389	479 052,24	2 242 823,86	—	—	—	—	—
390	479 060,21	2 242 827,21	—	—	—	—	—
391	479 068,24	2 242 830,60	—	—	—	—	—
392	479 073,67	2 242 832,88	—	—	—	—	—
393	479 083,09	2 242 831,30	—	—	—	—	—
394	479 092,20	2 242 828,27	—	—	—	—	—
395	479 107,09	2 242 817,45	—	—	—	—	—
396	479 106,52	2 242 814,84	—	—	—	—	—
397	479 105,93	2 242 812,13	—	—	—	—	—
398	479 113,91	2 242 808,96	—	—	—	—	—
399	479 117,94	2 242 800,04	—	—	—	—	—
400	479 120,88	2 242 793,46	—	—	—	—	—
401	479 123,01	2 242 790,21	—	—	—	—	—
402	479 127,74	2 242 783,09	—	—	—	—	—
403	479 131,37	2 242 777,62	—	—	—	—	—
404	479 203,72	2 242 815,87	—	—	—	—	—
405	479 126,74	2 242 893,16	—	—	—	—	—
406	479 076,37	2 242 852,97	—	—	—	—	—
407	479 066,71	2 242 844,88	—	—	—	—	—

Раздел 3

Сведения о местоположении измененных (уточненных) границ объекта							
1	**2**	**3**	**4**	**5**	**6**	**7**	**8**
408	479 059,77	2 242 840,89	—	—	—	—	—
358	479 024,03	2 242 815,11	—	—	—	—	—
62:00-7.8(14)							
409	479 415,36	2 247 233,40	—	—	—	—	—
410	479 396,25	2 247 219,10	—	—	—	—	—
411	479 379,95	2 247 204,61	—	—	—	—	—
412	479 374,27	2 247 197,96	—	—	—	—	—
413	479 369,82	2 247 192,15	—	—	—	—	—
414	479 388,34	2 247 170,01	—	—	—	—	—
415	479 412,75	2 247 144,55	—	—	—	—	—
416	479 444,12	2 247 183,05	—	—	—	—	—
417	479 448,61	2 247 188,55	—	—	—	—	—
418	479 454,10	2 247 195,68	—	—	—	—	—
419	479 434,75	2 247 214,52	—	—	—	—	—
409	479 415,36	2 247 233,40	—	—	—	—	—
62:00-7.8(15)							
420	478 570,20	2 242 076,13	—	—	—	—	—
421	478 500,64	2 242 051,99	—	—	—	—	—
422	478 438,16	2 242 039,75	—	—	—	—	—
423	478 447,28	2 241 990,68	—	—	—	—	—
424	478 447,98	2 241 964,49	—	—	—	—	—
425	478 448,03	2 241 917,58	—	—	—	—	—
426	478 472,80	2 241 918,91	—	—	—	—	—
427	478 523,07	2 241 924,66	—	—	—	—	—
428	478 542,33	2 241 926,86	—	—	—	—	—
429	478 570,84	2 241 917,89	—	—	—	—	—
430	478 581,81	2 241 932,08	—	—	—	—	—
431	478 593,43	2 241 951,73	—	—	—	—	—
432	478 612,56	2 241 988,69	—	—	—	—	—
433	478 649,72	2 242 005,89	—	—	—	—	—
420	478 570,20	2 242 076,13	—	—	—	—	—
62:00-7.8(16)							
434	478 479,89	2 242 814,31	—	—	—	—	—
435	478 480,87	2 242 901,66	—	—	—	—	—
436	478 481,86	2 242 907,58	—	—	—	—	—
437	478 486,79	2 242 941,56	—	—	—	—	—
438	478 487,31	2 242 947,59	—	—	—	—	—
439	478 488,93	2 242 971,42	—	—	—	—	—
440	478 495,73	2 242 972,85	—	—	—	—	—
441	478 527,31	2 242 985,44	—	—	—	—	—
442	478 549,83	2 243 057,66	—	—	—	—	—
443	478 550,61	2 243 063,10	—	—	—	—	—
444	478 552,37	2 243 093,74	—	—	—	—	—
445	478 553,14	2 243 098,67	—	—	—	—	—
446	478 554,73	2 243 112,53	—	—	—	—	—
447	478 555,34	2 243 117,50	—	—	—	—	—
448	478 549,38	2 243 118,23	—	—	—	—	—
449	478 540,92	2 243 119,27	—	—	—	—	—
450	478 532,56	2 243 099,21	—	—	—	—	—
451	478 528,49	2 243 092,38	—	—	—	—	—
452	478 519,93	2 243 077,89	—	—	—	—	—
453	478 517,38	2 243 073,56	—	—	—	—	—
454	478 514,37	2 243 068,47	—	—	—	—	—
455	478 511,83	2 243 064,17	—	—	—	—	—
456	478 509,33	2 243 060,06	—	—	—	—	—

Раздел 3

Сведения о местоположении измененных (уточненных) границ объекта							
1	**2**	**3**	**4**	**5**	**6**	**7**	**8**
457	478 506,78	2 243 055,70	—	—	—	—	—
458	478 505,91	2 243 056,21	—	—	—	—	—
459	478 503,41	2 243 051,98	—	—	—	—	—
460	478 501,28	2 243 048,38	—	—	—	—	—
461	478 493,41	2 243 035,40	—	—	—	—	—
462	478 487,29	2 243 032,31	—	—	—	—	—
463	478 445,88	2 243 038,78	—	—	—	—	—
464	478 448,03	2 243 011,15	—	—	—	—	—
465	478 464,54	2 242 988,59	—	—	—	—	—
466	478 461,90	2 242 974,79	—	—	—	—	—
467	478 461,58	2 242 969,60	—	—	—	—	—
468	478 461,17	2 242 940,86	—	—	—	—	—
469	478 459,75	2 242 913,76	—	—	—	—	—
470	478 460,38	2 242 907,79	—	—	—	—	—
471	478 452,54	2 242 892,02	—	—	—	—	—
472	478 453,90	2 242 867,18	—	—	—	—	—
473	478 466,34	2 242 801,02	—	—	—	—	—
474	478 464,91	2 242 798,55	—	—	—	—	—
475	478 439,84	2 242 795,06	—	—	—	—	—
476	478 451,25	2 242 741,56	—	—	—	—	—
477	478 454,11	2 242 731,65	—	—	—	—	—
478	478 457,67	2 242 719,35	—	—	—	—	—
479	478 459,39	2 242 712,79	—	—	—	—	—
480	478 462,06	2 242 688,19	—	—	—	—	—
481	478 462,86	2 242 684,13	—	—	—	—	—
482	478 460,09	2 242 683,61	—	—	—	—	—
483	478 460,52	2 242 681,53	—	—	—	—	—
484	478 471,93	2 242 683,51	—	—	—	—	—
485	478 475,42	2 242 667,91	—	—	—	—	—
486	478 479,83	2 242 649,80	—	—	—	—	—
487	478 478,81	2 242 644,82	—	—	—	—	—
488	478 479,50	2 242 638,70	—	—	—	—	—
489	478 485,29	2 242 639,49	—	—	—	—	—
490	478 499,22	2 242 640,65	—	—	—	—	—
491	478 492,99	2 242 701,71	—	—	—	—	—
492	478 493,49	2 242 710,36	—	—	—	—	—
493	478 493,37	2 242 715,53	—	—	—	—	—
494	478 485,84	2 242 767,33	—	—	—	—	—
495	478 480,39	2 242 807,91	—	—	—	—	—
434	478 479,89	2 242 814,31	—	—	—	—	—
62:00-7.8(17)							
496	478 359,77	2 242 024,39	—	—	—	—	—
497	478 329,14	2 242 018,39	—	—	—	—	—
498	478 268,61	2 242 006,53	—	—	—	—	—
499	478 278,79	2 241 938,54	—	—	—	—	—
500	478 284,78	2 241 916,81	—	—	—	—	—
501	478 373,01	2 241 916,22	—	—	—	—	—
502	478 343,33	2 241 928,50	—	—	—	—	—
503	478 344,25	2 241 934,66	—	—	—	—	—
504	478 343,24	2 241 935,06	—	—	—	—	—
505	478 339,70	2 241 935,11	—	—	—	—	—
496	478 359,77	2 242 024,39	—	—	—	—	—
62:00-7.8(18)							
506	478 262,19	2 241 685,27	—	—	—	—	—
507	478 267,14	2 241 704,63	—	—	—	—	—

Раздел 3

Сведения о местоположении измененных (уточненных) границ объекта							
1	**2**	**3**	**4**	**5**	**6**	**7**	**8**
508	478 272,00	2 241 705,83	—	—	—	—	—
509	478 270,21	2 241 713,11	—	—	—	—	—
510	478 268,57	2 241 731,07	—	—	—	—	—
511	478 244,62	2 241 724,24	—	—	—	—	—
512	478 233,52	2 241 783,06	—	—	—	—	—
513	478 232,87	2 241 790,73	—	—	—	—	—
514	478 230,38	2 241 804,74	—	—	—	—	—
515	478 206,41	2 241 802,13	—	—	—	—	—
516	478 206,80	2 241 770,26	—	—	—	—	—
517	478 196,91	2 241 769,27	—	—	—	—	—
518	478 184,51	2 241 770,98	—	—	—	—	—
519	478 173,69	2 241 772,84	—	—	—	—	—
520	478 169,69	2 241 732,32	—	—	—	—	—
521	478 214,43	2 241 729,56	—	—	—	—	—
522	478 214,83	2 241 687,67	—	—	—	—	—
523	478 215,50	2 241 670,89	—	—	—	—	—
524	478 218,46	2 241 670,69	—	—	—	—	—
525	478 225,30	2 241 670,88	—	—	—	—	—
526	478 225,33	2 241 670,20	—	—	—	—	—
527	478 230,69	2 241 670,38	—	—	—	—	—
528	478 231,08	2 241 657,03	—	—	—	—	—
529	478 218,82	2 241 656,63	—	—	—	—	—
530	478 215,83	2 241 656,27	—	—	—	—	—
531	478 214,94	2 241 650,11	—	—	—	—	—
532	478 214,13	2 241 648,19	—	—	—	—	—
533	478 187,39	2 241 649,81	—	—	—	—	—
534	478 187,39	2 241 621,89	—	—	—	—	—
535	478 254,13	2 241 630,76	—	—	—	—	—
536	478 257,52	2 241 630,42	—	—	—	—	—
537	478 260,99	2 241 630,08	—	—	—	—	—
538	478 261,68	2 241 637,04	—	—	—	—	—
539	478 262,52	2 241 643,70	—	—	—	—	—
540	478 268,54	2 241 644,46	—	—	—	—	—
541	478 280,32	2 241 644,66	—	—	—	—	—
542	478 285,04	2 241 645,19	—	—	—	—	—
543	478 289,84	2 241 646,13	—	—	—	—	—
544	478 294,83	2 241 646,55	—	—	—	—	—
545	478 299,56	2 241 647,13	—	—	—	—	—
546	478 304,32	2 241 647,75	—	—	—	—	—
547	478 309,35	2 241 648,41	—	—	—	—	—
548	478 309,19	2 241 646,51	—	—	—	—	—
549	478 310,26	2 241 641,52	—	—	—	—	—
550	478 311,39	2 241 636,53	—	—	—	—	—
551	478 312,79	2 241 630,71	—	—	—	—	—
552	478 314,14	2 241 625,53	—	—	—	—	—
553	478 315,28	2 241 620,40	—	—	—	—	—
554	478 316,60	2 241 615,19	—	—	—	—	—
555	478 317,63	2 241 610,49	—	—	—	—	—
556	478 320,45	2 241 594,82	—	—	—	—	—
557	478 323,71	2 241 592,78	—	—	—	—	—
558	478 340,31	2 241 599,56	—	—	—	—	—
559	478 317,73	2 241 661,61	—	—	—	—	—
560	478 272,73	2 241 656,40	—	—	—	—	—
561	478 263,00	2 241 679,67	—	—	—	—	—
506	478 262,19	2 241 685,27	—	—	—	—	—

Раздел 3

Сведения о местоположении измененных (уточненных) границ объекта							
1	**2**	**3**	**4**	**5**	**6**	**7**	**8**
62:00-7.8(19)							
562	476 526,08	2 241 341,44	—	—	—	—	—
563	476 506,45	2 241 324,21	—	—	—	—	—
564	476 468,54	2 241 365,99	—	—	—	—	—
565	476 475,09	2 241 393,53	—	—	—	—	—
566	476 478,60	2 241 408,41	—	—	—	—	—
567	476 477,56	2 241 431,82	—	—	—	—	—
568	476 381,14	2 241 404,77	—	—	—	—	—
569	476 355,48	2 241 388,48	—	—	—	—	—
570	476 353,39	2 241 387,07	—	—	—	—	—
571	476 331,03	2 241 372,04	—	—	—	—	—
572	476 336,08	2 241 365,27	—	—	—	—	—
573	476 360,64	2 241 339,67	—	—	—	—	—
574	476 430,09	2 241 275,22	—	—	—	—	—
575	476 450,33	2 241 261,44	—	—	—	—	—
576	476 477,71	2 241 236,62	—	—	—	—	—
577	476 489,04	2 241 224,58	—	—	—	—	—
578	476 505,32	2 241 208,34	—	—	—	—	—
579	476 520,24	2 241 196,11	—	—	—	—	—
580	476 584,11	2 241 234,16	—	—	—	—	—
581	476 559,63	2 241 265,79	—	—	—	—	—
582	476 579,40	2 241 281,09	—	—	—	—	—
583	476 545,27	2 241 326,54	—	—	—	—	—
584	476 534,72	2 241 334,58	—	—	—	—	—
562	476 526,08	2 241 341,44	—	—	—	—	—
62:00-7.8(20)							
585	476 442,17	2 241 212,36	—	—	—	—	—
586	476 445,11	2 241 215,65	—	—	—	—	—
587	476 448,31	2 241 219,24	—	—	—	—	—
588	476 457,22	2 241 217,51	—	—	—	—	—
589	476 428,69	2 241 245,60	—	—	—	—	—
590	476 430,66	2 241 238,30	—	—	—	—	—
591	476 416,23	2 241 205,40	—	—	—	—	—
592	476 403,45	2 241 185,93	—	—	—	—	—
593	476 388,88	2 241 171,01	—	—	—	—	—
594	476 363,57	2 241 149,00	—	—	—	—	—
595	476 323,86	2 241 119,98	—	—	—	—	—
596	476 318,33	2 241 115,79	—	—	—	—	—
597	476 315,75	2 241 087,25	—	—	—	—	—
598	476 316,84	2 241 068,55	—	—	—	—	—
599	476 321,88	2 241 055,37	—	—	—	—	—
600	476 332,35	2 241 065,16	—	—	—	—	—
601	476 330,39	2 241 070,41	—	—	—	—	—
602	476 332,39	2 241 095,23	—	—	—	—	—
603	476 333,55	2 241 101,69	—	—	—	—	—
604	476 341,28	2 241 111,84	—	—	—	—	—
605	476 361,05	2 241 126,43	—	—	—	—	—
606	476 388,32	2 241 148,40	—	—	—	—	—
607	476 414,18	2 241 173,82	—	—	—	—	—
608	476 433,34	2 241 200,00	—	—	—	—	—
609	476 438,69	2 241 207,31	—	—	—	—	—
610	476 439,59	2 241 208,54	—	—	—	—	—
585	476 442,17	2 241 212,36	—	—	—	—	—
62:00-7.8(21)							
611	475 471,91	2 241 902,13	—	—	—	—	—

Раздел 3

Сведения о местоположении измененных (уточненных) границ объекта							
1	**2**	**3**	**4**	**5**	**6**	**7**	**8**
612	475 459,22	2 241 887,21	—	—	—	—	—
613	475 404,42	2 241 818,06	—	—	—	—	—
614	475 386,79	2 241 799,04	—	—	—	—	—
615	475 385,79	2 241 797,37	—	—	—	—	—
616	475 383,62	2 241 797,96	—	—	—	—	—
617	475 373,37	2 241 805,37	—	—	—	—	—
618	475 361,27	2 241 814,40	—	—	—	—	—
619	475 359,61	2 241 812,24	—	—	—	—	—
620	475 355,50	2 241 815,36	—	—	—	—	—
621	475 356,97	2 241 817,31	—	—	—	—	—
622	475 351,68	2 241 821,50	—	—	—	—	—
623	475 255,62	2 241 893,67	—	—	—	—	—
624	475 237,19	2 241 857,94	—	—	—	—	—
625	475 285,98	2 241 811,85	—	—	—	—	—
626	475 302,13	2 241 800,34	—	—	—	—	—
627	475 311,63	2 241 793,56	—	—	—	—	—
628	475 302,11	2 241 749,68	—	—	—	—	—
629	475 304,10	2 241 736,57	—	—	—	—	—
630	475 324,95	2 241 733,91	—	—	—	—	—
631	475 367,95	2 241 732,66	—	—	—	—	—
632	475 381,60	2 241 732,55	—	—	—	—	—
633	475 384,22	2 241 733,15	—	—	—	—	—
634	475 464,86	2 241 739,68	—	—	—	—	—
635	475 465,61	2 241 741,87	—	—	—	—	—
636	475 475,19	2 241 742,46	—	—	—	—	—
637	475 476,58	2 241 740,42	—	—	—	—	—
638	475 517,26	2 241 745,92	—	—	—	—	—
639	475 524,73	2 241 746,93	—	—	—	—	—
640	475 537,20	2 241 757,63	—	—	—	—	—
641	475 507,95	2 241 777,29	—	—	—	—	—
642	475 508,63	2 241 816,47	—	—	—	—	—
643	475 548,94	2 241 854,67	—	—	—	—	—
644	475 491,24	2 241 919,25	—	—	—	—	—
611	475 471,91	2 241 902,13	—	—	—	—	—
62:00-7.8(22)							
645	475 482,03	2 241 712,52	—	—	—	—	—
646	475 454,77	2 241 705,85	—	—	—	—	—
647	475 442,35	2 241 700,67	—	—	—	—	—
648	475 434,84	2 241 693,87	—	—	—	—	—
649	475 429,79	2 241 687,76	—	—	—	—	—
650	475 413,92	2 241 662,55	—	—	—	—	—
651	475 403,94	2 241 654,09	—	—	—	—	—
652	475 397,87	2 241 650,27	—	—	—	—	—
653	475 375,36	2 241 651,62	—	—	—	—	—
654	475 358,67	2 241 652,68	—	—	—	—	—
655	475 354,81	2 241 652,52	—	—	—	—	—
656	475 340,47	2 241 648,64	—	—	—	—	—
657	475 303,61	2 241 615,33	—	—	—	—	—
658	475 294,40	2 241 607,08	—	—	—	—	—
659	475 121,29	2 241 453,24	—	—	—	—	—
660	475 158,37	2 241 444,94	—	—	—	—	—
661	475 187,74	2 241 438,73	—	—	—	—	—
662	475 216,36	2 241 432,68	—	—	—	—	—
663	475 303,71	2 241 414,16	—	—	—	—	—
664	475 337,14	2 241 392,03	—	—	—	—	—

Раздел 3

Сведения о местоположении измененных (уточненных) границ объекта							
1	**2**	**3**	**4**	**5**	**6**	**7**	**8**
665	475 367,18	2 241 396,94	—	—	—	—	—
666	475 393,37	2 241 428,63	—	—	—	—	—
667	475 425,85	2 241 487,57	—	—	—	—	—
668	475 472,07	2 241 571,48	—	—	—	—	—
669	475 510,01	2 241 717,16	—	—	—	—	—
645	475 482,03	2 241 712,52	—	—	—	—	—
62:00-7.8(23)							
670	474 936,30	2 241 604,15	—	—	—	—	—
671	474 983,77	2 241 715,86	—	—	—	—	—
672	474 995,12	2 241 749,15	—	—	—	—	—
673	474 984,95	2 241 750,32	—	—	—	—	—
674	474 974,42	2 241 719,43	—	—	—	—	—
675	474 927,04	2 241 607,93	—	—	—	—	—
676	474 907,36	2 241 557,74	—	—	—	—	—
677	474 883,60	2 241 505,94	—	—	—	—	—
678	474 857,30	2 241 442,54	—	—	—	—	—
679	474 840,15	2 241 400,72	—	—	—	—	—
680	474 807,54	2 241 295,70	—	—	—	—	—
681	474 838,78	2 241 371,07	—	—	—	—	—
682	474 866,54	2 241 438,73	—	—	—	—	—
683	474 892,76	2 241 501,94	—	—	—	—	—
684	474 916,65	2 241 554,04	—	—	—	—	—
670	474 936,30	2 241 604,15	—	—	—	—	—
62:00-7.8(24)							
685	474 989,69	2 241 873,05	—	—	—	—	—
686	474 980,21	2 241 897,28	—	—	—	—	—
687	474 971,27	2 241 913,48	—	—	—	—	—
688	474 956,09	2 241 933,54	—	—	—	—	—
689	474 940,62	2 241 952,10	—	—	—	—	—
690	474 929,27	2 241 965,38	—	—	—	—	—
691	474 918,88	2 241 976,27	—	—	—	—	—
692	474 906,39	2 241 987,82	—	—	—	—	—
693	474 887,05	2 242 003,56	—	—	—	—	—
694	474 874,88	2 242 012,36	—	—	—	—	—
695	474 859,64	2 242 022,85	—	—	—	—	—
696	474 834,22	2 242 034,41	—	—	—	—	—
697	474 816,54	2 242 042,00	—	—	—	—	—
698	474 795,45	2 242 047,82	—	—	—	—	—
699	474 770,54	2 242 051,24	—	—	—	—	—
700	474 768,67	2 242 037,67	—	—	—	—	—
701	474 791,99	2 242 033,78	—	—	—	—	—
702	474 812,68	2 242 029,59	—	—	—	—	—
703	474 830,04	2 242 023,85	—	—	—	—	—
704	474 853,89	2 242 012,26	—	—	—	—	—
705	474 868,53	2 242 003,38	—	—	—	—	—
706	474 880,56	2 241 994,68	—	—	—	—	—
707	474 899,98	2 241 980,13	—	—	—	—	—
708	474 911,85	2 241 969,13	—	—	—	—	—
709	474 921,85	2 241 958,67	—	—	—	—	—
710	474 932,98	2 241 945,65	—	—	—	—	—
711	474 948,25	2 241 927,32	—	—	—	—	—
712	474 962,66	2 241 907,91	—	—	—	—	—
713	474 971,11	2 241 893,01	—	—	—	—	—
714	474 979,73	2 241 870,49	—	—	—	—	—
715	474 981,57	2 241 857,57	—	—	—	—	—

Раздел 3

Сведения о местоположении измененных (уточненных) границ объекта							
1	**2**	**3**	**4**	**5**	**6**	**7**	**8**
716	474 986,26	2 241 804,92	—	—	—	—	—
717	474 986,38	2 241 784,78	—	—	—	—	—
718	474 986,39	2 241 775,05	—	—	—	—	—
719	474 996,39	2 241 773,86	—	—	—	—	—
720	474 996,38	2 241 783,75	—	—	—	—	—
721	474 996,36	2 241 805,38	—	—	—	—	—
722	474 991,52	2 241 858,66	—	—	—	—	—
685	474 989,69	2 241 873,05	—	—	—	—	—
62:00-7.8(25)							
723	479 520,45	2 243 498,89	—	—	—	—	—
724	479 522,77	2 243 504,20	—	—	—	—	—
725	479 525,23	2 243 509,89	—	—	—	—	—
726	479 528,28	2 243 514,86	—	—	—	—	—
727	479 530,65	2 243 520,27	—	—	—	—	—
728	479 537,41	2 243 536,80	—	—	—	—	—
729	479 539,84	2 243 542,39	—	—	—	—	—
730	479 542,08	2 243 547,81	—	—	—	—	—
731	479 544,52	2 243 553,33	—	—	—	—	—
732	479 546,59	2 243 558,03	—	—	—	—	—
733	479 562,59	2 243 581,33	—	—	—	—	—
734	479 566,81	2 243 585,60	—	—	—	—	—
735	479 583,44	2 243 610,81	—	—	—	—	—
736	479 576,18	2 243 617,32	—	—	—	—	—
737	479 524,99	2 243 667,57	—	—	—	—	—
738	479 514,28	2 243 669,87	—	—	—	—	—
739	479 486,03	2 243 674,93	—	—	—	—	—
740	479 471,47	2 243 677,62	—	—	—	—	—
741	479 421,43	2 243 608,97	—	—	—	—	—
742	479 432,09	2 243 598,31	—	—	—	—	—
743	479 465,20	2 243 630,48	—	—	—	—	—
744	479 501,33	2 243 593,46	—	—	—	—	—
745	479 537,98	2 243 555,91	—	—	—	—	—
746	479 481,57	2 243 426,68	—	—	—	—	—
747	479 455,86	2 243 367,78	—	—	—	—	—
748	479 453,66	2 243 362,74	—	—	—	—	—
749	479 453,68	2 243 362,73	—	—	—	—	—
750	479 459,60	2 243 360,18	—	—	—	—	—
751	479 461,78	2 243 365,23	—	—	—	—	—
752	479 465,14	2 243 372,64	—	—	—	—	—
753	479 467,13	2 243 377,28	—	—	—	—	—
754	479 469,49	2 243 382,79	—	—	—	—	—
755	479 472,64	2 243 388,82	—	—	—	—	—
756	479 474,96	2 243 393,69	—	—	—	—	—
757	479 477,22	2 243 398,82	—	—	—	—	—
758	479 479,11	2 243 403,97	—	—	—	—	—
759	479 479,20	2 243 403,93	—	—	—	—	—
760	479 481,40	2 243 408,91	—	—	—	—	—
761	479 483,58	2 243 413,72	—	—	—	—	—
762	479 482,81	2 243 414,05	—	—	—	—	—
763	479 485,41	2 243 420,12	—	—	—	—	—
764	479 488,35	2 243 427,06	—	—	—	—	—
765	479 489,13	2 243 426,76	—	—	—	—	—
766	479 491,86	2 243 433,05	—	—	—	—	—
767	479 493,96	2 243 437,87	—	—	—	—	—
768	479 496,81	2 243 443,34	—	—	—	—	—

Раздел 3

Сведения о местоположении измененных (уточненных) границ объекта							
1	**2**	**3**	**4**	**5**	**6**	**7**	**8**
769	479 498,75	2 243 447,68	—	—	—	—	—
770	479 506,75	2 243 466,87	—	—	—	—	—
771	479 508,92	2 243 471,86	—	—	—	—	—
772	479 511,00	2 243 477,03	—	—	—	—	—
773	479 512,93	2 243 481,44	—	—	—	—	—
774	479 518,00	2 243 493,42	—	—	—	—	—
723	479 520,45	2 243 498,89	—	—	—	—	—
62:00-7.8(26)							
775	478 473,53	2 243 383,55	—	—	—	—	—
776	478 470,46	2 243 388,08	—	—	—	—	—
777	478 466,40	2 243 386,14	—	—	—	—	—
778	478 464,58	2 243 384,24	—	—	—	—	—
779	478 461,60	2 243 380,97	—	—	—	—	—
780	478 467,70	2 243 371,72	—	—	—	—	—
781	478 466,18	2 243 370,40	—	—	—	—	—
782	478 469,71	2 243 366,45	—	—	—	—	—
783	478 465,93	2 243 363,17	—	—	—	—	—
784	478 465,24	2 243 363,94	—	—	—	—	—
785	478 462,71	2 243 362,34	—	—	—	—	—
786	478 458,67	2 243 357,52	—	—	—	—	—
787	478 461,81	2 243 354,28	—	—	—	—	—
788	478 465,44	2 243 350,53	—	—	—	—	—
789	478 468,69	2 243 347,18	—	—	—	—	—
790	478 468,61	2 243 346,86	—	—	—	—	—
791	478 471,96	2 243 343,24	—	—	—	—	—
792	478 474,52	2 243 338,51	—	—	—	—	—
793	478 479,07	2 243 342,71	—	—	—	—	—
794	478 482,04	2 243 339,15	—	—	—	—	—
795	478 482,89	2 243 338,10	—	—	—	—	—
796	478 478,29	2 243 334,51	—	—	—	—	—
797	478 479,79	2 243 332,91	—	—	—	—	—
798	478 483,01	2 243 330,09	—	—	—	—	—
799	478 491,72	2 243 318,23	—	—	—	—	—
800	478 497,95	2 243 304,03	—	—	—	—	—
801	478 512,71	2 243 330,87	—	—	—	—	—
802	478 503,85	2 243 356,17	—	—	—	—	—
803	478 500,37	2 243 361,12	—	—	—	—	—
804	478 483,94	2 243 375,56	—	—	—	—	—
805	478 479,84	2 243 380,65	—	—	—	—	—
806	478 478,47	2 243 381,28	—	—	—	—	—
807	478 475,33	2 243 385,05	—	—	—	—	—
775	478 473,53	2 243 383,55	—	—	—	—	—
62:00-7.8(27)							
808	477 878,07	2 246 187,03	—	—	—	—	—
1013	477 883,02	2 246 184,86	—	—	—	—	—
1012	477 883,35	2 246 185,56	—	—	—	—	—
1011	477 887,87	2 246 183,31	—	—	—	—	—
1010	477 887,65	2 246 182,84	—	—	—	—	—
1009	477 891,95	2 246 180,96	—	—	—	—	—
1008	477 896,83	2 246 178,73	—	—	—	—	—
1007	477 909,89	2 246 171,62	—	—	—	—	—
1006	477 916,09	2 246 168,68	—	—	—	—	—
1005	477 916,34	2 246 169,22	—	—	—	—	—
1004	477 921,68	2 246 166,70	—	—	—	—	—
1003	477 961,96	2 246 156,29	—	—	—	—	—

Раздел 3

Сведения о местоположении измененных (уточненных) границ объекта							
1	**2**	**3**	**4**	**5**	**6**	**7**	**8**
1002	477 976,80	2 246 149,87	—	—	—	—	—
1001	478 030,11	2 246 184,87	—	—	—	—	—
1000	478 068,72	2 246 238,05	—	—	—	—	—
999	478 087,43	2 246 263,80	—	—	—	—	—
998	478 122,73	2 246 308,67	—	—	—	—	—
997	478 126,42	2 246 313,02	—	—	—	—	—
996	478 152,12	2 246 344,39	—	—	—	—	—
995	478 156,20	2 246 349,00	—	—	—	—	—
994	478 177,41	2 246 371,45	—	—	—	—	—
993	478 188,41	2 246 384,51	—	—	—	—	—
992	478 189,23	2 246 385,47	—	—	—	—	—
991	478 207,58	2 246 370,00	—	—	—	—	—
990	478 206,99	2 246 368,76	—	—	—	—	—
989	478 211,36	2 246 364,84	—	—	—	—	—
988	478 210,83	2 246 364,25	—	—	—	—	—
987	478 211,12	2 246 363,99	—	—	—	—	—
986	478 218,42	2 246 358,83	—	—	—	—	—
985	478 224,09	2 246 352,94	—	—	—	—	—
984	478 247,31	2 246 332,35	—	—	—	—	—
983	478 252,05	2 246 328,03	—	—	—	—	—
982	478 251,01	2 246 326,74	—	—	—	—	—
981	478 247,65	2 246 322,68	—	—	—	—	—
980	478 242,31	2 246 327,23	—	—	—	—	—
979	478 238,75	2 246 323,11	—	—	—	—	—
978	478 243,97	2 246 318,24	—	—	—	—	—
977	478 234,75	2 246 307,12	—	—	—	—	—
976	478 221,53	2 246 291,18	—	—	—	—	—
975	478 210,41	2 246 277,66	—	—	—	—	—
974	478 214,42	2 246 274,60	—	—	—	—	—
973	478 204,70	2 246 262,93	—	—	—	—	—
972	478 202,87	2 246 260,76	—	—	—	—	—
971	478 307,27	2 246 170,87	—	—	—	—	—
970	478 302,13	2 246 164,48	—	—	—	—	—
969	478 298,34	2 246 159,84	—	—	—	—	—
968	478 298,00	2 246 159,39	—	—	—	—	—
967	478 294,12	2 246 154,81	—	—	—	—	—
966	478 276,10	2 246 133,54	—	—	—	—	—
965	478 274,86	2 246 134,49	—	—	—	—	—
964	478 270,05	2 246 139,49	—	—	—	—	—
963	478 265,70	2 246 134,10	—	—	—	—	—
962	478 260,55	2 246 138,47	—	—	—	—	—
961	478 233,48	2 246 158,15	—	—	—	—	—
960	478 225,52	2 246 155,72	—	—	—	—	—
959	478 218,94	2 246 159,62	—	—	—	—	—
958	478 212,10	2 246 166,72	—	—	—	—	—
957	478 195,20	2 246 188,55	—	—	—	—	—
956	478 193,36	2 246 188,68	—	—	—	—	—
955	478 190,63	2 246 189,01	—	—	—	—	—
954	478 186,52	2 246 187,90	—	—	—	—	—
953	478 172,78	2 246 173,33	—	—	—	—	—
952	478 175,93	2 246 170,20	—	—	—	—	—
951	478 168,78	2 246 162,71	—	—	—	—	—
950	478 161,52	2 246 155,16	—	—	—	—	—
949	478 144,60	2 246 133,69	—	—	—	—	—
948	478 138,91	2 246 126,44	—	—	—	—	—

Раздел 3

Сведения о местоположении измененных (уточненных) границ объекта							
1	**2**	**3**	**4**	**5**	**6**	**7**	**8**
947	478 128,14	2 246 134,58	—	—	—	—	—
946	478 123,93	2 246 129,11	—	—	—	—	—
945	478 120,01	2 246 132,13	—	—	—	—	—
944	478 114,84	2 246 136,12	—	—	—	—	—
943	478 110,25	2 246 140,09	—	—	—	—	—
942	478 106,27	2 246 143,42	—	—	—	—	—
941	478 093,67	2 246 154,85	—	—	—	—	—
940	478 089,26	2 246 158,76	—	—	—	—	—
939	478 084,47	2 246 163,00	—	—	—	—	—
938	478 080,27	2 246 166,72	—	—	—	—	—
937	478 076,59	2 246 169,99	—	—	—	—	—
936	478 073,74	2 246 163,78	—	—	—	—	—
935	478 070,43	2 246 159,54	—	—	—	—	—
934	478 064,96	2 246 164,09	—	—	—	—	—
933	478 064,10	2 246 163,02	—	—	—	—	—
932	478 050,56	2 246 175,00	—	—	—	—	—
931	478 047,08	2 246 171,13	—	—	—	—	—
930	478 046,54	2 246 170,50	—	—	—	—	—
929	478 042,96	2 246 166,33	—	—	—	—	—
928	478 039,35	2 246 162,25	—	—	—	—	—
927	478 006,13	2 246 123,09	—	—	—	—	—
926	478 005,51	2 246 122,36	—	—	—	—	—
925	478 017,68	2 246 114,28	—	—	—	—	—
924	478 021,46	2 246 111,68	—	—	—	—	—
923	478 030,46	2 246 105,98	—	—	—	—	—
922	478 036,12	2 246 102,46	—	—	—	—	—
921	478 040,82	2 246 099,40	—	—	—	—	—
920	478 044,45	2 246 097,00	—	—	—	—	—
919	478 047,81	2 246 093,92	—	—	—	—	—
918	478 051,46	2 246 091,63	—	—	—	—	—
917	478 051,49	2 246 091,67	—	—	—	—	—
916	478 051,92	2 246 091,41	—	—	—	—	—
915	478 055,60	2 246 089,08	—	—	—	—	—
914	478 059,88	2 246 086,39	—	—	—	—	—
913	478 075,37	2 246 076,65	—	—	—	—	—
912	478 095,06	2 246 063,43	—	—	—	—	—
911	478 099,77	2 246 060,42	—	—	—	—	—
910	478 100,30	2 246 061,25	—	—	—	—	—
909	478 105,29	2 246 058,03	—	—	—	—	—
908	478 104,76	2 246 057,19	—	—	—	—	—
907	478 112,24	2 246 052,35	—	—	—	—	—
906	478 116,38	2 246 049,65	—	—	—	—	—
905	478 120,86	2 246 046,73	—	—	—	—	—
904	478 125,03	2 246 043,83	—	—	—	—	—
903	478 142,05	2 246 033,07	—	—	—	—	—
902	478 141,62	2 246 032,83	—	—	—	—	—
901	478 135,09	2 246 024,82	—	—	—	—	—
900	478 134,66	2 246 024,21	—	—	—	—	—
899	478 134,02	2 246 024,69	—	—	—	—	—
898	478 123,94	2 246 011,73	—	—	—	—	—
897	478 120,64	2 246 008,52	—	—	—	—	—
896	478 118,18	2 246 005,32	—	—	—	—	—
895	478 115,16	2 246 000,11	—	—	—	—	—
894	478 118,77	2 245 997,27	—	—	—	—	—
893	478 116,60	2 245 994,31	—	—	—	—	—

Раздел 3

Сведения о местоположении измененных (уточненных) границ объекта							
1	**2**	**3**	**4**	**5**	**6**	**7**	**8**
892	478 133,22	2 245 978,37	—	—	—	—	—
891	478 137,92	2 245 974,49	—	—	—	—	—
890	478 126,70	2 245 961,89	—	—	—	—	—
889	478 122,25	2 245 957,07	—	—	—	—	—
888	478 119,73	2 245 959,53	—	—	—	—	—
887	478 119,45	2 245 959,36	—	—	—	—	—
886	478 115,76	2 245 962,74	—	—	—	—	—
885	478 115,82	2 245 962,81	—	—	—	—	—
884	478 111,09	2 245 967,33	—	—	—	—	—
883	478 109,66	2 245 968,19	—	—	—	—	—
882	478 108,59	2 245 967,25	—	—	—	—	—
881	478 103,37	2 245 971,39	—	—	—	—	—
880	478 099,77	2 245 974,42	—	—	—	—	—
879	478 095,52	2 245 977,78	—	—	—	—	—
878	478 092,02	2 245 973,08	—	—	—	—	—
877	478 088,63	2 245 968,60	—	—	—	—	—
876	478 085,77	2 245 964,87	—	—	—	—	—
875	478 082,62	2 245 960,76	—	—	—	—	—
874	478 079,67	2 245 956,91	—	—	—	—	—
873	478 078,00	2 245 954,73	—	—	—	—	—
872	478 076,51	2 245 952,80	—	—	—	—	—
871	478 073,69	2 245 949,16	—	—	—	—	—
870	478 070,33	2 245 944,81	—	—	—	—	—
869	478 063,11	2 245 935,46	—	—	—	—	—
868	478 040,70	2 245 907,98	—	—	—	—	—
867	478 038,99	2 245 905,77	—	—	—	—	—
866	478 031,48	2 245 896,44	—	—	—	—	—
865	478 029,13	2 245 892,85	—	—	—	—	—
864	478 024,17	2 245 882,57	—	—	—	—	—
863	478 023,87	2 245 882,16	—	—	—	—	—
862	478 020,42	2 245 877,29	—	—	—	—	—
861	478 015,72	2 245 871,38	—	—	—	—	—
860	478 007,66	2 245 860,27	—	—	—	—	—
859	478 003,97	2 245 854,81	—	—	—	—	—
858	478 003,61	2 245 854,36	—	—	—	—	—
857	477 982,11	2 245 826,22	—	—	—	—	—
856	477 975,95	2 245 819,00	—	—	—	—	—
855	477 974,23	2 245 817,19	—	—	—	—	—
854	477 971,28	2 245 814,09	—	—	—	—	—
853	477 967,56	2 245 810,11	—	—	—	—	—
852	477 964,72	2 245 807,31	—	—	—	—	—
851	477 960,21	2 245 797,65	—	—	—	—	—
850	477 957,15	2 245 793,91	—	—	—	—	—
849	477 954,65	2 245 791,07	—	—	—	—	—
848	477 952,10	2 245 788,14	—	—	—	—	—
847	477 949,42	2 245 785,06	—	—	—	—	—
846	477 944,31	2 245 778,92	—	—	—	—	—
845	477 941,65	2 245 775,97	—	—	—	—	—
844	477 938,68	2 245 772,61	—	—	—	—	—
843	477 928,12	2 245 760,23	—	—	—	—	—
842	477 925,42	2 245 757,15	—	—	—	—	—
841	477 920,38	2 245 761,57	—	—	—	—	—
840	477 901,35	2 245 770,65	—	—	—	—	—
839	477 889,66	2 245 774,51	—	—	—	—	—
838	477 879,49	2 245 767,50	—	—	—	—	—

Раздел 3

Сведения о местоположении измененных (уточненных) границ объекта							
1	**2**	**3**	**4**	**5**	**6**	**7**	**8**
837	477 861,96	2 245 781,19	—	—	—	—	—
836	477 837,82	2 245 804,83	—	—	—	—	—
835	477 830,30	2 245 806,14	—	—	—	—	—
834	477 827,19	2 245 800,65	—	—	—	—	—
833	477 817,00	2 245 808,51	—	—	—	—	—
832	477 808,49	2 245 797,22	—	—	—	—	—
831	477 805,89	2 245 800,16	—	—	—	—	—
830	477 820,67	2 245 819,68	—	—	—	—	—
829	477 809,68	2 245 826,93	—	—	—	—	—
828	477 692,70	2 245 920,16	—	—	—	—	—
827	477 682,54	2 245 960,25	—	—	—	—	—
826	477 655,80	2 245 995,22	—	—	—	—	—
825	477 652,01	2 246 000,18	—	—	—	—	—
824	477 620,75	2 246 041,05	—	—	—	—	—
823	477 619,75	2 246 064,76	—	—	—	—	—
822	477 713,73	2 246 080,75	—	—	—	—	—
821	477 808,61	2 246 192,93	—	—	—	—	—
820	477 842,79	2 246 200,13	—	—	—	—	—
819	477 846,24	2 246 206,23	—	—	—	—	—
818	477 851,11	2 246 203,47	—	—	—	—	—
817	477 856,55	2 246 200,04	—	—	—	—	—
816	477 856,58	2 246 198,29	—	—	—	—	—
815	477 861,75	2 246 195,50	—	—	—	—	—
814	477 861,52	2 246 195,04	—	—	—	—	—
813	477 867,39	2 246 191,71	—	—	—	—	—
812	477 867,51	2 246 191,94	—	—	—	—	—
811	477 872,96	2 246 189,26	—	—	—	—	—
810	477 873,31	2 246 189,96	—	—	—	—	—
809	477 878,35	2 246 187,60	—	—	—	—	—
808	477 878,07	2 246 187,03	—	—	—	—	—
Внутренний контур 1 из 1							
1014	477 944,59	2 245 858,83	—	—	—	—	—
1015	477 925,00	2 245 868,08	—	—	—	—	—
1016	477 919,47	2 245 870,69	—	—	—	—	—
1017	477 908,24	2 245 875,47	—	—	—	—	—
1018	477 877,59	2 245 895,21	—	—	—	—	—
1019	477 877,59	2 245 895,22	—	—	—	—	—
1020	477 866,25	2 245 902,52	—	—	—	—	—
1021	477 862,34	2 245 905,04	—	—	—	—	—
1022	477 845,58	2 245 915,83	—	—	—	—	—
1023	477 933,74	2 246 050,63	—	—	—	—	—
1024	477 953,62	2 246 081,03	—	—	—	—	—
1025	477 972,70	2 246 109,34	—	—	—	—	—
1026	477 973,14	2 246 109,94	—	—	—	—	—
1027	478 009,85	2 246 085,45	—	—	—	—	—
1028	478 028,52	2 246 073,00	—	—	—	—	—
1029	478 012,05	2 246 040,51	—	—	—	—	—
1030	478 036,67	2 246 023,37	—	—	—	—	—
1031	478 032,12	2 246 016,79	—	—	—	—	—
1032	478 049,02	2 246 006,08	—	—	—	—	—
1033	478 066,22	2 246 028,87	—	—	—	—	—
1034	478 075,68	2 246 041,41	—	—	—	—	—
1035	478 083,94	2 246 034,95	—	—	—	—	—
1036	478 085,33	2 246 036,85	—	—	—	—	—
1037	478 088,92	2 246 041,75	—	—	—	—	—

Раздел 3

Сведения о местоположении измененных (уточненных) границ объекта							
1	**2**	**3**	**4**	**5**	**6**	**7**	**8**
1038	478 091,80	2 246 045,08	—	—	—	—	—
1039	478 104,29	2 246 036,14	—	—	—	—	—
1040	478 108,36	2 246 031,59	—	—	—	—	—
1041	478 096,28	2 246 014,91	—	—	—	—	—
1042	478 088,76	2 246 006,43	—	—	—	—	—
1043	478 088,70	2 246 006,43	—	—	—	—	—
1044	478 086,30	2 246 003,66	—	—	—	—	—
1045	478 082,17	2 245 998,99	—	—	—	—	—
1046	478 078,19	2 246 002,04	—	—	—	—	—
1047	478 068,11	2 245 986,70	—	—	—	—	—
1048	478 070,23	2 245 985,42	—	—	—	—	—
1049	478 066,43	2 245 980,00	—	—	—	—	—
1050	478 066,02	2 245 979,44	—	—	—	—	—
1051	478 064,02	2 245 976,60	—	—	—	—	—
1052	478 057,90	2 245 967,90	—	—	—	—	—
1053	478 055,13	2 245 963,97	—	—	—	—	—
1054	478 041,71	2 245 944,91	—	—	—	—	—
1055	478 013,25	2 245 904,49	—	—	—	—	—
1056	477 975,83	2 245 853,61	—	—	—	—	—
1057	477 952,14	2 245 870,14	—	—	—	—	—
1014	477 944,59	2 245 858,83	—	—	—	—	—
62:00-7.8(28)							
1058	477 601,26	2 245 667,04	—	—	—	—	—
1059	477 588,57	2 245 678,02	—	—	—	—	—
1060	477 601,72	2 245 693,48	—	—	—	—	—
1061	477 580,56	2 245 709,60	—	—	—	—	—
1062	477 576,60	2 245 712,63	—	—	—	—	—
1063	477 555,56	2 245 727,20	—	—	—	—	—
1064	477 549,86	2 245 731,15	—	—	—	—	—
1065	477 549,44	2 245 731,45	—	—	—	—	—
1066	477 553,59	2 245 737,18	—	—	—	—	—
1067	477 550,03	2 245 739,75	—	—	—	—	—
1068	477 543,54	2 245 747,16	—	—	—	—	—
1069	477 533,95	2 245 729,49	—	—	—	—	—
1070	477 500,01	2 245 762,17	—	—	—	—	—
1071	477 495,41	2 245 766,48	—	—	—	—	—
1072	477 486,72	2 245 770,46	—	—	—	—	—
1073	477 481,75	2 245 764,74	—	—	—	—	—
1074	477 454,15	2 245 787,86	—	—	—	—	—
1075	477 442,07	2 245 801,47	—	—	—	—	—
1076	477 445,01	2 245 820,60	—	—	—	—	—
1077	477 442,03	2 245 825,27	—	—	—	—	—
1078	477 431,75	2 245 832,29	—	—	—	—	—
1079	477 427,99	2 245 834,14	—	—	—	—	—
1080	477 425,72	2 245 838,50	—	—	—	—	—
1081	477 428,78	2 245 844,09	—	—	—	—	—
1082	477 431,94	2 245 849,47	—	—	—	—	—
1083	477 435,61	2 245 857,68	—	—	—	—	—
1084	477 437,73	2 245 857,98	—	—	—	—	—
1085	477 444,78	2 245 854,04	—	—	—	—	—
1086	477 450,78	2 245 864,68	—	—	—	—	—
1087	477 453,32	2 245 869,05	—	—	—	—	—
1088	477 448,15	2 245 872,24	—	—	—	—	—
1089	477 449,22	2 245 874,51	—	—	—	—	—
1090	477 447,32	2 245 875,39	—	—	—	—	—

Раздел 3

Сведения о местоположении измененных (уточненных) границ объекта							
1	**2**	**3**	**4**	**5**	**6**	**7**	**8**
1091	477 457,24	2 245 897,67	—	—	—	—	—
1092	477 456,51	2 245 904,70	—	—	—	—	—
1093	477 451,94	2 245 894,22	—	—	—	—	—
1094	477 399,18	2 245 824,75	—	—	—	—	—
1095	477 547,53	2 245 693,18	—	—	—	—	—
1096	477 629,04	2 245 623,07	—	—	—	—	—
1097	477 659,00	2 245 596,09	—	—	—	—	—
1098	477 665,05	2 245 601,88	—	—	—	—	—
1099	477 667,42	2 245 599,92	—	—	—	—	—
1100	477 671,44	2 245 604,76	—	—	—	—	—
1101	477 669,63	2 245 606,27	—	—	—	—	—
1102	477 670,50	2 245 607,10	—	—	—	—	—
1103	477 611,19	2 245 658,44	—	—	—	—	—
1104	477 608,08	2 245 661,13	—	—	—	—	—
1105	477 604,91	2 245 663,88	—	—	—	—	—
1058	477 601,26	2 245 667,04	—	—	—	—	—
62:00-7.8(29)							
1106	475 556,25	2 241 395,29	—	—	—	—	—
1107	475 554,99	2 241 396,12	—	—	—	—	—
1108	475 580,88	2 241 436,28	—	—	—	—	—
1109	475 582,02	2 241 435,55	—	—	—	—	—
1110	475 588,51	2 241 455,75	—	—	—	—	—
1111	475 656,39	2 241 555,95	—	—	—	—	—
1112	475 672,18	2 241 608,74	—	—	—	—	—
1113	475 709,12	2 241 645,98	—	—	—	—	—
1114	475 691,26	2 241 678,32	—	—	—	—	—
1115	475 687,70	2 241 680,26	—	—	—	—	—
1116	475 664,23	2 241 696,14	—	—	—	—	—
1117	475 621,63	2 241 726,05	—	—	—	—	—
1118	475 624,88	2 241 737,59	—	—	—	—	—
1119	475 609,49	2 241 717,48	—	—	—	—	—
1120	475 577,10	2 241 620,52	—	—	—	—	—
1121	475 578,12	2 241 610,13	—	—	—	—	—
1122	475 571,62	2 241 608,98	—	—	—	—	—
1123	475 610,86	2 241 601,29	—	—	—	—	—
1124	475 601,82	2 241 558,61	—	—	—	—	—
1125	475 579,77	2 241 562,30	—	—	—	—	—
1126	475 582,27	2 241 522,86	—	—	—	—	—
1127	475 555,03	2 241 468,69	—	—	—	—	—
1128	475 502,19	2 241 458,23	—	—	—	—	—
1129	475 491,56	2 241 370,32	—	—	—	—	—
1130	475 442,07	2 241 265,57	—	—	—	—	—
1131	475 399,94	2 241 243,48	—	—	—	—	—
1132	475 335,78	2 241 213,73	—	—	—	—	—
1133	475 321,92	2 241 168,61	—	—	—	—	—
1134	475 328,77	2 241 166,85	—	—	—	—	—
1135	475 354,40	2 241 150,22	—	—	—	—	—
1136	475 357,79	2 241 148,02	—	—	—	—	—
1137	475 406,76	2 241 116,26	—	—	—	—	—
1138	475 441,43	2 241 093,77	—	—	—	—	—
1139	475 476,40	2 241 071,08	—	—	—	—	—
1140	475 509,64	2 241 079,08	—	—	—	—	—
1141	475 517,40	2 241 127,76	—	—	—	—	—
1142	475 543,61	2 241 332,52	—	—	—	—	—
1143	475 554,23	2 241 382,44	—	—	—	—	—

Раздел 3

Сведения о местоположении измененных (уточненных) границ объекта							
1	**2**	**3**	**4**	**5**	**6**	**7**	**8**
1144	475 555,79	2 241 394,58	—	—	—	—	—
1106	475 556,25	2 241 395,29	—	—	—	—	—
ЗУ1(1)							
н1	—	—	479 203,76	2 247 492,84	Картометрический метод	2,50	—
н2	—	—	479 196,25	2 247 407,57	Картометрический метод	2,50	—
н3	—	—	479 195,15	2 247 399,28	Картометрический метод	2,50	—
н4	—	—	479 214,36	2 247 396,15	Картометрический метод	2,50	—
н5	—	—	479 219,18	2 247 428,26	Картометрический метод	2,50	—
н6	—	—	479 265,53	2 247 715,66	Картометрический метод	2,50	—
н7	—	—	479 272,81	2 247 761,35	Картометрический метод	2,50	—
н8	—	—	479 244,39	2 247 755,99	Картометрический метод	2,50	—
н9	—	—	479 243,90	2 247 752,85	Картометрический метод	2,50	—
н10	—	—	479 238,34	2 247 716,79	Картометрический метод	2,50	—
н1	—	—	479 203,76	2 247 492,84	Картометрический метод	2,50	—
ЗУ1(2)							
н11	—	—	479 073,90	2 247 010,89	Картометрический метод	2,50	—
н12	—	—	479 111,76	2 247 009,10	Картометрический метод	2,50	—
н13	—	—	479 075,29	2 246 880,69	Картометрический метод	2,50	—
н14	—	—	479 072,96	2 246 874,32	Картометрический метод	2,50	—
н15	—	—	479 072,72	2 246 874,41	Картометрический метод	2,50	—
н16	—	—	479 066,44	2 246 839,98	Картометрический метод	2,50	—
н17	—	—	478 996,52	2 246 865,20	Картометрический метод	2,50	—
н18	—	—	478 972,37	2 246 873,91	Картометрический метод	2,50	—
н19	—	—	478 966,98	2 246 845,86	Картометрический метод	2,50	—
н20	—	—	478 961,05	2 246 814,99	Картометрический метод	2,50	—
н21	—	—	478 986,08	2 246 789,19	Картометрический метод	2,50	—
н22	—	—	478 984,71	2 246 780,72	Картометрический метод	2,50	—
н23	—	—	478 981,56	2 246 747,82	Картометрический метод	2,50	—
н24	—	—	478 957,46	2 246 653,26	Картометрический метод	2,50	—
н25	—	—	478 961,76	2 246 648,15	Картометрический метод	2,50	—
н26	—	—	479 025,34	2 246 639,79	Картометрический метод	2,50	—

Раздел 3

Сведения о местоположении измененных (уточненных) границ объекта							
1	**2**	**3**	**4**	**5**	**6**	**7**	**8**
н27	—	—	479 022,88	2 246 628,56	Картометрический метод	2,50	—
н28	—	—	479 016,17	2 246 589,12	Картометрический метод	2,50	—
н29	—	—	479 008,44	2 246 548,22	Картометрический метод	2,50	—
н30	—	—	479 024,56	2 246 545,17	Картометрический метод	2,50	—
н31	—	—	479 061,66	2 246 532,55	Картометрический метод	2,50	—
н32	—	—	479 064,18	2 246 552,28	Картометрический метод	2,50	—
н33	—	—	479 077,90	2 246 636,08	Картометрический метод	2,50	—
н34	—	—	479 092,63	2 246 729,21	Картометрический метод	2,50	—
н35	—	—	479 097,50	2 246 759,74	Картометрический метод	2,50	—
н36	—	—	479 104,63	2 246 804,41	Картометрический метод	2,50	—
н37	—	—	479 133,99	2 246 986,99	Картометрический метод	2,50	—
н38	—	—	479 141,82	2 247 034,90	Картометрический метод	2,50	—
н39	—	—	479 105,24	2 247 038,54	Картометрический метод	2,50	—
н40	—	—	479 079,80	2 247 033,66	Картометрический метод	2,50	—
н41	—	—	479 058,71	2 247 024,30	Картометрический метод	2,50	—
н42	—	—	479 074,51	2 247 023,83	Картометрический метод	2,50	—
н43	—	—	479 074,08	2 247 014,84	Картометрический метод	2,50	—
н11	—	—	479 073,90	2 247 010,89	Картометрический метод	2,50	—
ЗУ1(3)							
н44	—	—	478 028,52	2 246 073,00	Картометрический метод	2,50	—
н45	—	—	478 012,05	2 246 040,51	Картометрический метод	2,50	—
н46	—	—	478 036,67	2 246 023,37	Картометрический метод	2,50	—
н47	—	—	478 032,12	2 246 016,79	Картометрический метод	2,50	—
н48	—	—	478 049,02	2 246 006,08	Картометрический метод	2,50	—
н49	—	—	478 066,22	2 246 028,87	Картометрический метод	2,50	—
н50	—	—	478 075,68	2 246 041,41	Картометрический метод	2,50	—
н51	—	—	478 042,07	2 246 064,32	Картометрический метод	2,50	—
н44	—	—	478 028,52	2 246 073,00	Картометрический метод	2,50	—
ЗУ1(4)							
н52	—	—	476 872,93	2 245 876,33	Картометрический метод	2,50	—

Раздел 3

Сведения о местоположении измененных (уточненных) границ объекта							
1	**2**	**3**	**4**	**5**	**6**	**7**	**8**
н53	—	—	476 902,89	2 245 888,74	Картометрический метод	2,50	—
н54	—	—	476 962,63	2 245 915,60	Картометрический метод	2,50	—
н55	—	—	476 987,65	2 245 928,06	Картометрический метод	2,50	—
н56	—	—	477 002,85	2 245 950,63	Картометрический метод	2,50	—
н57	—	—	476 999,18	2 245 973,81	Картометрический метод	2,50	—
н58	—	—	476 931,13	2 246 053,04	Картометрический метод	2,50	—
н59	—	—	476 838,49	2 246 026,46	Картометрический метод	2,50	—
н60	—	—	476 843,17	2 245 912,32	Картометрический метод	2,50	—
н61	—	—	476 845,43	2 245 868,31	Картометрический метод	2,50	—
н52	—	—	476 872,93	2 245 876,33	Картометрический метод	2,50	—
ЗУ1(5)							
н62	—	—	479 474,50	2 241 840,27	Картометрический метод	2,50	—
н63	—	—	479 458,56	2 241 853,73	Картометрический метод	2,50	—
н64	—	—	479 472,38	2 241 869,42	Картометрический метод	2,50	—
н65	—	—	479 457,36	2 241 882,69	Картометрический метод	2,50	—
н66	—	—	479 424,34	2 241 845,14	Картометрический метод	2,50	—
н67	—	—	479 418,96	2 241 839,00	Картометрический метод	2,50	—
н68	—	—	479 406,01	2 241 849,02	Картометрический метод	2,50	—
н69	—	—	479 391,14	2 241 860,56	Картометрический метод	2,50	—
н70	—	—	479 376,28	2 241 845,68	Картометрический метод	2,50	—
н71	—	—	479 237,78	2 241 930,60	Картометрический метод	2,50	—
н72	—	—	479 192,45	2 241 972,36	Картометрический метод	2,50	—
н73	—	—	479 115,59	2 241 912,38	Картометрический метод	2,50	—
н74	—	—	479 077,79	2 241 882,22	Картометрический метод	2,50	—
н75	—	—	479 089,64	2 241 855,51	Картометрический метод	2,50	—
н76	—	—	479 129,33	2 241 877,47	Картометрический метод	2,50	—
н77	—	—	479 151,89	2 241 889,99	Картометрический метод	2,50	—
н78	—	—	479 163,48	2 241 876,14	Картометрический метод	2,50	—
н79	—	—	479 178,81	2 241 857,85	Картометрический метод	2,50	—

Раздел 3

Сведения о местоположении измененных (уточненных) границ объекта							
1	**2**	**3**	**4**	**5**	**6**	**7**	**8**
н80	—	—	479 216,86	2 241 812,98	Картометрический метод	2,50	—
н81	—	—	479 297,63	2 241 747,09	Картометрический метод	2,50	—
н82	—	—	479 324,11	2 241 725,49	Картометрический метод	2,50	—
н83	—	—	479 334,96	2 241 716,63	Картометрический метод	2,50	—
н84	—	—	479 389,84	2 241 671,87	Картометрический метод	2,50	—
н85	—	—	479 437,12	2 241 740,10	Картометрический метод	2,50	—
н86	—	—	479 437,13	2 241 740,11	Картометрический метод	2,50	—
н87	—	—	479 437,13	2 241 740,12	Картометрический метод	2,50	—
н88	—	—	479 444,44	2 241 750,67	Картометрический метод	2,50	—
н89	—	—	479 443,63	2 241 758,59	Картометрический метод	2,50	—
н90	—	—	479 443,35	2 241 761,38	Картометрический метод	2,50	—
н91	—	—	479 417,72	2 241 780,09	Картометрический метод	2,50	—
н92	—	—	479 431,92	2 241 801,55	Картометрический метод	2,50	—
н93	—	—	479 442,00	2 241 794,60	Картометрический метод	2,50	—
н94	—	—	479 447,60	2 241 804,97	Картометрический метод	2,50	—
н95	—	—	479 448,93	2 241 807,42	Картометрический метод	2,50	—
н96	—	—	479 450,73	2 241 809,36	Картометрический метод	2,50	—
н97	—	—	479 451,64	2 241 810,38	Картометрический метод	2,50	—
н98	—	—	479 474,19	2 241 835,95	Картометрический метод	2,50	—
н99	—	—	479 476,17	2 241 838,12	Картометрический метод	2,50	—
н62	—	—	479 474,50	2 241 840,27	Картометрический метод	2,50	—
ЗУ1(6)							
н100	—	—	477 314,96	2 246 637,28	Картометрический метод	2,50	—
н101	—	—	477 329,76	2 246 631,92	Картометрический метод	2,50	—
н102	—	—	477 336,29	2 246 643,99	Картометрический метод	2,50	—
н103	—	—	477 339,84	2 246 662,47	Картометрический метод	2,50	—
н104	—	—	477 326,67	2 246 667,43	Картометрический метод	2,50	—
н105	—	—	477 343,87	2 246 710,25	Картометрический метод	2,50	—
н106	—	—	477 348,06	2 246 712,55	Картометрический метод	2,50	—

Раздел 3

Сведения о местоположении измененных (уточненных) границ объекта							
1	**2**	**3**	**4**	**5**	**6**	**7**	**8**
н107	—	—	477 349,06	2 246 715,20	Картометрический метод	2,50	—
н108	—	—	477 355,68	2 246 729,11	Картометрический метод	2,50	—
н109	—	—	477 363,19	2 246 747,28	Картометрический метод	2,50	—
н110	—	—	477 388,76	2 246 800,29	Картометрический метод	2,50	—
н111	—	—	477 346,60	2 246 822,15	Картометрический метод	2,50	—
н112	—	—	477 340,71	2 246 825,20	Картометрический метод	2,50	—
н113	—	—	477 311,24	2 246 779,68	Картометрический метод	2,50	—
н114	—	—	477 311,31	2 246 779,41	Картометрический метод	2,50	—
н115	—	—	477 309,59	2 246 777,32	Картометрический метод	2,50	—
н116	—	—	477 305,00	2 246 741,77	Картометрический метод	2,50	—
н117	—	—	477 297,24	2 246 724,92	Картометрический метод	2,50	—
н118	—	—	477 293,11	2 246 724,57	Картометрический метод	2,50	—
н119	—	—	477 204,09	2 246 737,80	Картометрический метод	2,50	—
н120	—	—	477 200,27	2 246 738,75	Картометрический метод	2,50	—
н121	—	—	477 160,97	2 246 743,59	Картометрический метод	2,50	—
н122	—	—	477 133,18	2 246 721,33	Картометрический метод	2,50	—
н123	—	—	477 105,95	2 246 684,91	Картометрический метод	2,50	—
н124	—	—	477 126,74	2 246 594,96	Картометрический метод	2,50	—
н125	—	—	477 233,86	2 246 587,65	Картометрический метод	2,50	—
н126	—	—	477 293,67	2 246 586,29	Картометрический метод	2,50	—
н100	—	—	477 314,96	2 246 637,28	Картометрический метод	2,50	—
ЗУ1(7)							
н127	—	—	475 580,88	2 241 436,28	Картометрический метод	2,50	—
н128	—	—	475 582,02	2 241 435,55	Картометрический метод	2,50	—
н129	—	—	475 588,51	2 241 455,75	Картометрический метод	2,50	—
н130	—	—	475 656,39	2 241 555,95	Картометрический метод	2,50	—
н131	—	—	475 672,18	2 241 608,74	Картометрический метод	2,50	—
н132	—	—	475 709,12	2 241 645,98	Картометрический метод	2,50	—
н133	—	—	475 691,26	2 241 678,32	Картометрический метод	2,50	—

Раздел 3

Сведения о местоположении измененных (уточненных) границ объекта							
1	**2**	**3**	**4**	**5**	**6**	**7**	**8**
н134	—	—	475 687,70	2 241 680,26	Картометрический метод	2,50	—
н135	—	—	475 664,23	2 241 696,14	Картометрический метод	2,50	—
н136	—	—	475 621,63	2 241 726,05	Картометрический метод	2,50	—
н137	—	—	475 624,88	2 241 737,59	Картометрический метод	2,50	—
н138	—	—	475 609,49	2 241 717,48	Картометрический метод	2,50	—
н139	—	—	475 577,10	2 241 620,52	Картометрический метод	2,50	—
н140	—	—	475 578,12	2 241 610,13	Картометрический метод	2,50	—
н141	—	—	475 571,62	2 241 608,98	Картометрический метод	2,50	—
н142	—	—	475 610,86	2 241 601,29	Картометрический метод	2,50	—
н143	—	—	475 601,82	2 241 558,61	Картометрический метод	2,50	—
н144	—	—	475 579,77	2 241 562,30	Картометрический метод	2,50	—
н145	—	—	475 582,27	2 241 522,86	Картометрический метод	2,50	—
н146	—	—	475 555,03	2 241 468,69	Картометрический метод	2,50	—
н127	—	—	475 580,88	2 241 436,28	Картометрический метод	2,50	—
ЗУ1(8)							
н147	—	—	475 309,15	2 241 689,81	Картометрический метод	2,50	—
н148	—	—	475 257,08	2 241 698,67	Картометрический метод	2,50	—
н149	—	—	475 241,57	2 241 699,01	Картометрический метод	2,50	—
н150	—	—	475 175,76	2 241 708,16	Картометрический метод	2,50	—
н151	—	—	475 139,80	2 241 713,37	Картометрический метод	2,50	—
н152	—	—	475 140,55	2 241 730,71	Картометрический метод	2,50	—
н153	—	—	475 108,62	2 241 734,71	Картометрический метод	2,50	—
н154	—	—	475 109,49	2 241 724,56	Картометрический метод	2,50	—
н155	—	—	475 111,81	2 241 697,51	Картометрический метод	2,50	—
н156	—	—	475 112,62	2 241 628,82	Картометрический метод	2,50	—
н157	—	—	475 175,76	2 241 538,23	Картометрический метод	2,50	—
н158	—	—	475 170,63	2 241 529,45	Картометрический метод	2,50	—
н159	—	—	475 157,53	2 241 519,08	Картометрический метод	2,50	—
н160	—	—	475 109,99	2 241 477,29	Картометрический метод	2,50	—

Раздел 3

Сведения о местоположении измененных (уточненных) границ объекта							
1	**2**	**3**	**4**	**5**	**6**	**7**	**8**
н161	—	—	474 940,91	2 241 328,67	Картометрический метод	2,50	—
н162	—	—	474 785,17	2 241 190,62	Картометрический метод	2,50	—
н163	—	—	474 764,69	2 241 172,48	Картометрический метод	2,50	—
н164	—	—	474 747,31	2 241 124,18	Картометрический метод	2,50	—
н165	—	—	474 831,92	2 241 199,26	Картометрический метод	2,50	—
н166	—	—	474 955,42	2 241 307,76	Картометрический метод	2,50	—
н167	—	—	475 050,13	2 241 389,99	Картометрический метод	2,50	—
н168	—	—	475 068,84	2 241 406,63	Картометрический метод	2,50	—
н169	—	—	475 121,20	2 241 453,16	Картометрический метод	2,50	—
н170	—	—	475 317,36	2 241 627,76	Картометрический метод	2,50	—
н171	—	—	475 340,47	2 241 648,64	Картометрический метод	2,50	—
н172	—	—	475 349,71	2 241 629,07	Картометрический метод	2,50	—
н173	—	—	475 351,37	2 241 627,64	Картометрический метод	2,50	—
н174	—	—	475 369,43	2 241 612,19	Картометрический метод	2,50	—
н175	—	—	475 382,34	2 241 624,76	Картометрический метод	2,50	—
н176	—	—	475 388,93	2 241 631,06	Картометрический метод	2,50	—
н177	—	—	475 371,13	2 241 649,69	Картометрический метод	2,50	—
н178	—	—	475 368,75	2 241 652,04	Картометрический метод	2,50	—
н179	—	—	475 375,36	2 241 651,62	Картометрический метод	2,50	—
н180	—	—	475 397,87	2 241 650,27	Картометрический метод	2,50	—
н181	—	—	475 412,15	2 241 649,86	Картометрический метод	2,50	—
н182	—	—	475 463,66	2 241 661,69	Картометрический метод	2,50	—
н183	—	—	475 480,13	2 241 665,88	Картометрический метод	2,50	—
н184	—	—	475 472,00	2 241 697,80	Картометрический метод	2,50	—
н185	—	—	475 468,40	2 241 709,18	Картометрический метод	2,50	—
н186	—	—	475 482,03	2 241 712,52	Картометрический метод	2,50	—
н187	—	—	475 508,00	2 241 716,82	Картометрический метод	2,50	—
н188	—	—	475 524,73	2 241 746,93	Картометрический метод	2,50	—
н189	—	—	475 537,20	2 241 757,63	Картометрический метод	2,50	—

Раздел 3

Сведения о местоположении измененных (уточненных) границ объекта							
1	**2**	**3**	**4**	**5**	**6**	**7**	**8**
н190	—	—	475 507,95	2 241 777,29	Картометрический метод	2,50	—
н191	—	—	475 497,81	2 241 768,62	Картометрический метод	2,50	—
н192	—	—	475 485,76	2 241 760,81	Картометрический метод	2,50	—
н193	—	—	475 477,10	2 241 750,85	Картометрический метод	2,50	—
н194	—	—	475 472,29	2 241 746,72	Картометрический метод	2,50	—
н195	—	—	475 475,19	2 241 742,46	Картометрический метод	2,50	—
н196	—	—	475 465,61	2 241 741,87	Картометрический метод	2,50	—
н197	—	—	475 464,86	2 241 739,68	Картометрический метод	2,50	—
н198	—	—	475 435,93	2 241 737,34	Картометрический метод	2,50	—
н199	—	—	475 450,36	2 241 749,76	Картометрический метод	2,50	—
н200	—	—	475 462,58	2 241 757,70	Картометрический метод	2,50	—
н201	—	—	475 508,30	2 241 797,34	Картометрический метод	2,50	—
н202	—	—	475 508,63	2 241 816,47	Картометрический метод	2,50	—
н203	—	—	475 548,94	2 241 854,67	Картометрический метод	2,50	—
н204	—	—	475 543,58	2 241 860,66	Картометрический метод	2,50	—
н205	—	—	475 543,54	2 241 860,63	Картометрический метод	2,50	—
н206	—	—	475 533,96	2 241 871,35	Картометрический метод	2,50	—
н207	—	—	475 509,22	2 241 846,78	Картометрический метод	2,50	—
н208	—	—	475 484,80	2 241 821,04	Картометрический метод	2,50	—
н209	—	—	475 480,63	2 241 816,79	Картометрический метод	2,50	—
н210	—	—	475 413,24	2 241 748,11	Картометрический метод	2,50	—
н211	—	—	475 398,12	2 241 762,13	Картометрический метод	2,50	—
н212	—	—	475 383,92	2 241 771,30	Картометрический метод	2,50	—
н213	—	—	475 367,62	2 241 779,00	Картометрический метод	2,50	—
н214	—	—	475 361,73	2 241 780,96	Картометрический метод	2,50	—
н215	—	—	475 337,99	2 241 780,27	Картометрический метод	2,50	—
н216	—	—	475 331,62	2 241 785,09	Картометрический метод	2,50	—
н217	—	—	475 337,64	2 241 793,07	Картометрический метод	2,50	—
н218	—	—	475 341,31	2 241 798,02	Картометрический метод	2,50	—

Раздел 3

Сведения о местоположении измененных (уточненных) границ объекта							
1	**2**	**3**	**4**	**5**	**6**	**7**	**8**
н219	—	—	475 316,66	2 241 800,07	Картометрический метод	2,50	—
н220	—	—	475 311,63	2 241 793,56	Картометрический метод	2,50	—
н221	—	—	475 302,11	2 241 749,68	Картометрический метод	2,50	—
н222	—	—	475 304,10	2 241 736,57	Картометрический метод	2,50	—
н223	—	—	475 324,95	2 241 733,91	Картометрический метод	2,50	—
н224	—	—	475 360,20	2 241 732,89	Картометрический метод	2,50	—
н225	—	—	475 374,26	2 241 732,61	Картометрический метод	2,50	—
н226	—	—	475 381,60	2 241 732,55	Картометрический метод	2,50	—
н227	—	—	475 384,22	2 241 733,15	Картометрический метод	2,50	—
н228	—	—	475 344,45	2 241 696,04	Картометрический метод	2,50	—
н229	—	—	475 341,00	2 241 688,20	Картометрический метод	2,50	—
н230	—	—	475 323,07	2 241 667,31	Картометрический метод	2,50	—
н231	—	—	475 320,51	2 241 664,95	Картометрический метод	2,50	—
н232	—	—	475 308,58	2 241 678,33	Картометрический метод	2,50	—
н147	—	—	475 309,15	2 241 689,81	Картометрический метод	2,50	—
ЗУ1(9)							
н233	—	—	479 203,70	2 247 309,52	Картометрический метод	2,50	—
н234	—	—	479 203,61	2 247 308,92	Картометрический метод	2,50	—
н235	—	—	479 198,31	2 247 268,70	Картометрический метод	2,50	—
н236	—	—	479 193,62	2 247 235,01	Картометрический метод	2,50	—
н237	—	—	479 191,25	2 247 217,66	Картометрический метод	2,50	—
н238	—	—	479 197,73	2 247 210,95	Картометрический метод	2,50	—
н239	—	—	479 198,73	2 247 209,31	Картометрический метод	2,50	—
н240	—	—	479 203,09	2 247 205,22	Картометрический метод	2,50	—
н241	—	—	479 205,58	2 247 200,63	Картометрический метод	2,50	—
н242	—	—	479 217,90	2 247 205,57	Картометрический метод	2,50	—
н243	—	—	479 308,23	2 247 156,48	Картометрический метод	2,50	—
н244	—	—	479 338,04	2 247 191,46	Картометрический метод	2,50	—
н245	—	—	479 330,71	2 247 197,69	Картометрический метод	2,50	—

Раздел 3

Сведения о местоположении измененных (уточненных) границ объекта							
1	**2**	**3**	**4**	**5**	**6**	**7**	**8**
н246	—	—	479 332,54	2 247 199,64	Картометрический метод	2,50	—
н247	—	—	479 269,78	2 247 252,13	Картометрический метод	2,50	—
н248	—	—	479 249,07	2 247 269,46	Картометрический метод	2,50	—
н249	—	—	479 232,96	2 247 282,93	Картометрический метод	2,50	—
н233	—	—	479 203,70	2 247 309,52	Картометрический метод	2,50	—
ЗУ1(10)							
н250	—	—	477 422,80	2 246 422,39	Картометрический метод	2,50	—
н251	—	—	476 846,00	2 246 728,56	Картометрический метод	2,50	—
н252	—	—	476 775,67	2 246 596,07	Картометрический метод	2,50	—
н253	—	—	477 352,47	2 246 289,89	Картометрический метод	2,50	—
н250	—	—	477 422,80	2 246 422,39	Картометрический метод	2,50	—
ЗУ1(11)							
н254	—	—	478 292,77	2 242 467,44	Картометрический метод	2,50	—
н255	—	—	478 355,44	2 242 480,07	Картометрический метод	2,50	—
н256	—	—	478 342,39	2 242 544,77	Картометрический метод	2,50	—
н257	—	—	478 279,73	2 242 532,13	Картометрический метод	2,50	—
н254	—	—	478 292,77	2 242 467,44	Картометрический метод	2,50	—
ЗУ1(12)							
н258	—	—	478 470,15	2 242 505,11	Картометрический метод	2,50	—
н259	—	—	478 451,83	2 242 497,08	Картометрический метод	2,50	—
н260	—	—	478 452,17	2 242 496,14	Картометрический метод	2,50	—
н261	—	—	478 437,65	2 242 490,09	Картометрический метод	2,50	—
н262	—	—	478 451,65	2 242 458,17	Картометрический метод	2,50	—
н263	—	—	478 444,59	2 242 435,12	Картометрический метод	2,50	—
н264	—	—	478 412,29	2 242 316,94	Картометрический метод	2,50	—
н265	—	—	478 405,82	2 242 298,76	Картометрический метод	2,50	—
н266	—	—	478 432,67	2 242 329,68	Картометрический метод	2,50	—
н267	—	—	478 468,27	2 242 370,70	Картометрический метод	2,50	—
н268	—	—	478 470,50	2 242 380,64	Картометрический метод	2,50	—
н269	—	—	478 470,95	2 242 382,65	Картометрический метод	2,50	—

Раздел 3

Сведения о местоположении измененных (уточненных) границ объекта							
1	**2**	**3**	**4**	**5**	**6**	**7**	**8**
н270	—	—	478 481,12	2 242 428,06	Картометрический метод	2,50	—
н271	—	—	478 484,81	2 242 444,52	Картометрический метод	2,50	—
н272	—	—	478 488,55	2 242 461,21	Картометрический метод	2,50	—
н273	—	—	478 472,39	2 242 499,76	Картометрический метод	2,50	—
н258	—	—	478 470,15	2 242 505,11	Картометрический метод	2,50	—
ЗУ1(13)							
н274	—	—	479 584,75	2 245 387,14	Картометрический метод	2,50	—
н275	—	—	479 555,98	2 245 386,67	Картометрический метод	2,50	—
н276	—	—	479 547,84	2 245 386,93	Картометрический метод	2,50	—
н277	—	—	479 542,34	2 245 367,66	Картометрический метод	2,50	—
н278	—	—	479 542,49	2 245 267,31	Картометрический метод	2,50	—
н279	—	—	479 627,28	2 245 266,71	Картометрический метод	2,50	—
н280	—	—	479 627,88	2 245 336,04	Картометрический метод	2,50	—
н281	—	—	479 623,48	2 245 368,20	Картометрический метод	2,50	—
н282	—	—	479 621,56	2 245 471,08	Картометрический метод	2,50	—
н283	—	—	479 620,58	2 245 523,99	Картометрический метод	2,50	—
н284	—	—	479 620,94	2 245 636,63	Картометрический метод	2,50	—
н285	—	—	479 637,29	2 245 675,78	Картометрический метод	2,50	—
н286	—	—	479 659,09	2 245 698,10	Картометрический метод	2,50	—
н287	—	—	479 695,28	2 245 724,46	Картометрический метод	2,50	—
н288	—	—	479 687,28	2 245 732,65	Картометрический метод	2,50	—
н289	—	—	479 659,90	2 245 759,53	Картометрический метод	2,50	—
н290	—	—	479 641,51	2 245 740,87	Картометрический метод	2,50	—
н291	—	—	479 636,54	2 245 723,65	Картометрический метод	2,50	—
н292	—	—	479 627,37	2 245 714,43	Картометрический метод	2,50	—
н293	—	—	479 603,56	2 245 742,37	Картометрический метод	2,50	—
н294	—	—	479 539,18	2 245 678,26	Картометрический метод	2,50	—
н295	—	—	479 538,96	2 245 643,27	Картометрический метод	2,50	—
н296	—	—	479 562,93	2 245 618,20	Картометрический метод	2,50	—

Раздел 3

Сведения о местоположении измененных (уточненных) границ объекта							
1	**2**	**3**	**4**	**5**	**6**	**7**	**8**
н297	—	—	479 558,30	2 245 598,36	Картометрический метод	2,50	—
н298	—	—	479 562,74	2 245 545,80	Картометрический метод	2,50	—
н299	—	—	479 593,90	2 245 508,66	Картометрический метод	2,50	—
н300	—	—	479 594,22	2 245 496,71	Картометрический метод	2,50	—
н301	—	—	479 590,15	2 245 496,61	Картометрический метод	2,50	—
н302	—	—	479 590,50	2 245 481,99	Картометрический метод	2,50	—
н303	—	—	479 590,75	2 245 471,63	Картометрический метод	2,50	—
н304	—	—	479 610,74	2 245 472,10	Картометрический метод	2,50	—
н305	—	—	479 610,43	2 245 387,56	Картометрический метод	2,50	—
н274	—	—	479 584,75	2 245 387,14	Картометрический метод	2,50	—
ЗУ1(14)							
н306	—	—	479 910,47	2 246 216,70	Картометрический метод	2,50	—
н307	—	—	479 920,61	2 246 222,14	Картометрический метод	2,50	—
н308	—	—	479 912,61	2 246 237,17	Картометрический метод	2,50	—
н309	—	—	479 902,45	2 246 231,69	Картометрический метод	2,50	—
н310	—	—	479 883,50	2 246 233,05	Картометрический метод	2,50	—
н311	—	—	479 865,72	2 246 234,33	Картометрический метод	2,50	—
н312	—	—	479 852,19	2 246 268,33	Картометрический метод	2,50	—
н313	—	—	479 797,78	2 246 404,90	Картометрический метод	2,50	—
н314	—	—	479 774,05	2 246 464,64	Картометрический метод	2,50	—
н315	—	—	479 756,22	2 246 545,74	Картометрический метод	2,50	—
н316	—	—	479 744,80	2 246 572,34	Картометрический метод	2,50	—
н317	—	—	479 786,62	2 246 614,03	Картометрический метод	2,50	—
н318	—	—	479 788,93	2 246 614,40	Картометрический метод	2,50	—
н319	—	—	479 788,56	2 246 616,72	Картометрический метод	2,50	—
н320	—	—	479 973,24	2 246 783,96	Картометрический метод	2,50	—
н321	—	—	479 984,54	2 246 795,42	Картометрический метод	2,50	—
н322	—	—	479 986,76	2 246 796,41	Картометрический метод	2,50	—
н323	—	—	480 155,45	2 246 951,68	Картометрический метод	2,50	—

Раздел 3

Сведения о местоположении измененных (уточненных) границ объекта							
1	**2**	**3**	**4**	**5**	**6**	**7**	**8**
н324	—	—	480 357,77	2 247 042,93	Картометрический метод	2,50	—
н325	—	—	480 536,19	2 247 121,92	Картометрический метод	2,50	—
н326	—	—	480 541,48	2 247 120,87	Картометрический метод	2,50	—
н327	—	—	480 544,15	2 247 122,65	Картометрический метод	2,50	—
н328	—	—	480 622,83	2 247 189,71	Картометрический метод	2,50	—
н329	—	—	480 687,94	2 247 231,10	Картометрический метод	2,50	—
н330	—	—	480 733,42	2 247 246,42	Картометрический метод	2,50	—
н331	—	—	480 692,70	2 247 301,80	Картометрический метод	2,50	—
н332	—	—	480 232,70	2 247 036,79	Картометрический метод	2,50	—
н333	—	—	480 183,53	2 247 005,94	Картометрический метод	2,50	—
н334	—	—	480 103,38	2 246 947,74	Картометрический метод	2,50	—
н335	—	—	480 024,22	2 246 888,58	Картометрический метод	2,50	—
н336	—	—	479 949,69	2 246 826,21	Картометрический метод	2,50	—
н337	—	—	479 942,51	2 246 833,56	Картометрический метод	2,50	—
н338	—	—	479 938,31	2 246 830,76	Картометрический метод	2,50	—
н339	—	—	479 725,07	2 246 617,98	Картометрический метод	2,50	—
н340	—	—	479 694,20	2 246 595,87	Картометрический метод	2,50	—
н341	—	—	479 723,28	2 246 570,51	Картометрический метод	2,50	—
н342	—	—	479 725,96	2 246 561,10	Картометрический метод	2,50	—
н343	—	—	479 744,77	2 246 486,42	Картометрический метод	2,50	—
н344	—	—	479 745,27	2 246 484,71	Картометрический метод	2,50	—
н345	—	—	479 783,88	2 246 391,36	Картометрический метод	2,50	—
н346	—	—	479 778,52	2 246 387,99	Картометрический метод	2,50	—
н347	—	—	479 795,71	2 246 349,81	Картометрический метод	2,50	—
н348	—	—	479 797,57	2 246 340,95	Картометрический метод	2,50	—
н349	—	—	479 802,79	2 246 319,16	Картометрический метод	2,50	—
н350	—	—	479 807,20	2 246 320,76	Картометрический метод	2,50	—
н351	—	—	479 824,51	2 246 275,49	Картометрический метод	2,50	—
н352	—	—	479 851,69	2 246 228,28	Картометрический метод	2,50	—

Раздел 3

Сведения о местоположении измененных (уточненных) границ объекта							
1	**2**	**3**	**4**	**5**	**6**	**7**	**8**
н353	—	—	479 912,31	2 246 087,92	Картометрический метод	2,50	—
н354	—	—	479 929,28	2 246 063,79	Картометрический метод	2,50	—
н355	—	—	479 990,49	2 245 937,19	Картометрический метод	2,50	—
н356	—	—	479 993,96	2 245 963,10	Картометрический метод	2,50	—
н357	—	—	479 959,71	2 246 036,34	Картометрический метод	2,50	—
н358	—	—	479 951,76	2 246 050,30	Картометрический метод	2,50	—
н359	—	—	479 886,51	2 246 188,40	Картометрический метод	2,50	—
н360	—	—	479 886,77	2 246 188,53	Картометрический метод	2,50	—
н361	—	—	479 916,93	2 246 204,62	Картометрический метод	2,50	—
н306	—	—	479 910,47	2 246 216,70	Картометрический метод	2,50	—
ЗУ1(15)							
н362	—	—	479 382,96	2 244 688,55	Картометрический метод	2,50	—
н363	—	—	479 352,69	2 244 685,14	Картометрический метод	2,50	—
н364	—	—	479 351,73	2 244 660,76	Картометрический метод	2,50	—
н365	—	—	479 355,06	2 244 640,97	Картометрический метод	2,50	—
н366	—	—	479 365,95	2 244 641,99	Картометрический метод	2,50	—
н367	—	—	479 387,29	2 244 644,00	Картометрический метод	2,50	—
н368	—	—	479 385,47	2 244 661,12	Картометрический метод	2,50	—
н369	—	—	479 384,73	2 244 664,52	Картометрический метод	2,50	—
н362	—	—	479 382,96	2 244 688,55	Картометрический метод	2,50	—
ЗУ1(16)							
н370	—	—	476 600,52	2 241 126,53	Картометрический метод	2,50	—
н371	—	—	476 601,58	2 241 140,58	Картометрический метод	2,50	—
н372	—	—	476 489,38	2 241 216,00	Картометрический метод	2,50	—
н373	—	—	476 489,04	2 241 224,58	Картометрический метод	2,50	—
н374	—	—	476 477,71	2 241 236,62	Картометрический метод	2,50	—
н375	—	—	476 450,33	2 241 261,44	Картометрический метод	2,50	—
н376	—	—	476 430,09	2 241 275,22	Картометрический метод	2,50	—
н377	—	—	476 360,64	2 241 339,67	Картометрический метод	2,50	—
н378	—	—	476 336,08	2 241 365,27	Картометрический метод	2,50	—

Раздел 3

Сведения о местоположении измененных (уточненных) границ объекта							
1	**2**	**3**	**4**	**5**	**6**	**7**	**8**
н379	—	—	476 331,03	2 241 372,04	Картометрический метод	2,50	—
н380	—	—	476 353,39	2 241 387,07	Картометрический метод	2,50	—
н381	—	—	476 381,14	2 241 404,77	Картометрический метод	2,50	—
н382	—	—	476 401,95	2 241 410,74	Картометрический метод	2,50	—
н383	—	—	476 336,28	2 241 472,72	Картометрический метод	2,50	—
н384	—	—	476 305,69	2 241 439,26	Картометрический метод	2,50	—
н385	—	—	476 283,48	2 241 459,43	Картометрический метод	2,50	—
н386	—	—	476 254,75	2 241 485,51	Картометрический метод	2,50	—
н387	—	—	476 249,43	2 241 494,41	Картометрический метод	2,50	—
н388	—	—	476 183,93	2 241 551,46	Картометрический метод	2,50	—
н389	—	—	476 107,88	2 241 618,56	Картометрический метод	2,50	—
н390	—	—	476 097,84	2 241 627,00	Картометрический метод	2,50	—
н391	—	—	476 061,32	2 241 584,93	Картометрический метод	2,50	—
н392	—	—	476 077,06	2 241 571,56	Картометрический метод	2,50	—
н393	—	—	476 185,46	2 241 470,40	Картометрический метод	2,50	—
н394	—	—	476 237,26	2 241 423,66	Картометрический метод	2,50	—
н395	—	—	476 234,54	2 241 418,40	Картометрический метод	2,50	—
н396	—	—	476 244,13	2 241 411,68	Картометрический метод	2,50	—
н397	—	—	476 253,04	2 241 412,73	Картометрический метод	2,50	—
н398	—	—	476 280,35	2 241 387,69	Картометрический метод	2,50	—
н399	—	—	476 304,41	2 241 361,23	Картометрический метод	2,50	—
н400	—	—	476 337,43	2 241 333,22	Картометрический метод	2,50	—
н401	—	—	476 372,90	2 241 304,80	Картометрический метод	2,50	—
н402	—	—	476 416,22	2 241 266,38	Картометрический метод	2,50	—
н403	—	—	476 424,50	2 241 256,52	Картометрический метод	2,50	—
н404	—	—	476 428,69	2 241 245,60	Картометрический метод	2,50	—
н405	—	—	476 430,66	2 241 238,30	Картометрический метод	2,50	—
н406	—	—	476 416,23	2 241 205,40	Картометрический метод	2,50	—
н407	—	—	476 403,45	2 241 185,93	Картометрический метод	2,50	—

Раздел 3

Сведения о местоположении измененных (уточненных) границ объекта							
1	**2**	**3**	**4**	**5**	**6**	**7**	**8**
н408	—	—	476 388,88	2 241 171,01	Картометрический метод	2,50	—
н409	—	—	476 363,57	2 241 149,00	Картометрический метод	2,50	—
н410	—	—	476 323,86	2 241 119,98	Картометрический метод	2,50	—
н411	—	—	476 318,33	2 241 115,79	Картометрический метод	2,50	—
н412	—	—	476 315,75	2 241 087,25	Картометрический метод	2,50	—
н413	—	—	476 316,84	2 241 068,55	Картометрический метод	2,50	—
н414	—	—	476 321,88	2 241 055,37	Картометрический метод	2,50	—
н415	—	—	476 342,76	2 241 000,75	Картометрический метод	2,50	—
н416	—	—	476 401,85	2 240 948,53	Картометрический метод	2,50	—
н417	—	—	476 397,40	2 240 943,38	Картометрический метод	2,50	—
н418	—	—	476 438,08	2 240 911,22	Картометрический метод	2,50	—
н419	—	—	476 440,87	2 240 913,76	Картометрический метод	2,50	—
н420	—	—	476 451,62	2 240 921,33	Картометрический метод	2,50	—
н421	—	—	476 352,76	2 241 010,58	Картометрический метод	2,50	—
н422	—	—	476 332,35	2 241 065,16	Картометрический метод	2,50	—
н423	—	—	476 330,39	2 241 070,41	Картометрический метод	2,50	—
н424	—	—	476 332,39	2 241 095,23	Картометрический метод	2,50	—
н425	—	—	476 333,55	2 241 101,69	Картометрический метод	2,50	—
н426	—	—	476 341,28	2 241 111,84	Картометрический метод	2,50	—
н427	—	—	476 361,05	2 241 126,43	Картометрический метод	2,50	—
н428	—	—	476 388,32	2 241 148,40	Картометрический метод	2,50	—
н429	—	—	476 414,18	2 241 173,82	Картометрический метод	2,50	—
н430	—	—	476 433,34	2 241 200,00	Картометрический метод	2,50	—
н431	—	—	476 438,69	2 241 207,31	Картометрический метод	2,50	—
н432	—	—	476 439,59	2 241 208,54	Картометрический метод	2,50	—
н433	—	—	476 442,17	2 241 212,36	Картометрический метод	2,50	—
н434	—	—	476 445,11	2 241 215,65	Картометрический метод	2,50	—
н435	—	—	476 448,31	2 241 219,24	Картометрический метод	2,50	—
н436	—	—	476 457,22	2 241 217,51	Картометрический метод	2,50	—

Раздел 3

Сведения о местоположении измененных (уточненных) границ объекта							
1	**2**	**3**	**4**	**5**	**6**	**7**	**8**
н437	—	—	476 466,42	2 241 215,73	Картометрический метод	2,50	—
н438	—	—	476 503,62	2 241 186,84	Картометрический метод	2,50	—
н439	—	—	476 557,01	2 241 131,39	Картометрический метод	2,50	—
н440	—	—	476 585,54	2 241 102,25	Картометрический метод	2,50	—
н370	—	—	476 600,52	2 241 126,53	Картометрический метод	2,50	—
ЗУ1(17)							
н441	—	—	476 754,10	2 240 938,24	Картометрический метод	2,50	—
н442	—	—	476 760,28	2 240 928,03	Картометрический метод	2,50	—
н443	—	—	476 762,25	2 240 908,26	Картометрический метод	2,50	—
н444	—	—	476 761,14	2 240 902,24	Картометрический метод	2,50	—
н445	—	—	476 780,61	2 240 861,84	Картометрический метод	2,50	—
н446	—	—	476 779,99	2 240 858,27	Картометрический метод	2,50	—
н447	—	—	476 787,22	2 240 852,01	Картометрический метод	2,50	—
н448	—	—	476 805,72	2 240 812,51	Картометрический метод	2,50	—
н449	—	—	476 813,27	2 240 808,73	Картометрический метод	2,50	—
н450	—	—	476 844,66	2 240 794,63	Картометрический метод	2,50	—
н451	—	—	476 871,17	2 240 793,21	Картометрический метод	2,50	—
н452	—	—	476 891,48	2 240 798,33	Картометрический метод	2,50	—
н453	—	—	476 919,91	2 240 812,33	Картометрический метод	2,50	—
н454	—	—	476 928,10	2 240 818,02	Картометрический метод	2,50	—
н455	—	—	476 989,23	2 240 866,54	Картометрический метод	2,50	—
н456	—	—	476 981,47	2 240 875,02	Картометрический метод	2,50	—
н457	—	—	476 969,78	2 240 883,39	Картометрический метод	2,50	—
н458	—	—	476 841,98	2 240 998,89	Картометрический метод	2,50	—
н459	—	—	476 839,24	2 241 002,09	Картометрический метод	2,50	—
н460	—	—	476 829,75	2 241 010,42	Картометрический метод	2,50	—
н461	—	—	476 697,46	2 241 041,31	Картометрический метод	2,50	—
н441	—	—	476 754,10	2 240 938,24	Картометрический метод	2,50	—
3. Сведения о характерных точках части (частей) границы объекта							
1	**2**	**3**	**4**	**5**	**6**	**7**	**8**
—	—	—	—	—	—	—	—

ГРАФИЧЕСКОЕ ОПИСАНИЕ
местоположения границ населенных пунктов, территориальных зон, особо охраняемых природных территорий, зон с особыми условиями использования территории

3.5 Коммунально-складская зона в границах населенных пунктов

(наименование объекта, местоположение границ которого описано (далее - объект)

Раздел 1

Сведения об объекте		
№ п/п	**Характеристики объекта**	**Описание характеристик**
1	**2**	**3**
1	Местоположение объекта	Рязанская область, Касимовский муниципальный округ, город Касимов.
2	Площадь объекта ± величина погрешности определения площади (Р ± ΔР)	555 321 м²
3	Иные характеристики объекта	Вид объекта реестра границ: Территориальная зона Номер кадастрового района: 62:00 Наименование объекта: 3.5 Коммунально-складская зона в границах населенных пунктов Вид или наименование зоны (территории) по документу: 3.5 Коммунально-складская зона в границах населенных пунктов Вид зоны: Производственная зона, зона инженерной и транспортной инфраструктур Номер: - Наименование органа, принявшего решение об установлении зоны (создании территории): Главное управление архитектуры и градостроительства Рязанской области

Раздел 2

Сведения о местоположении границ объекта					
1. Система координат МСК-62, зона 2					
2. Сведения о характерных точках границ объекта					
Обозначение характерных точек границ	**Координаты, м**		**Метод определения координат характерной точки**	**Средняя квадратическая погрешность положения характерной точки (Mt), м**	**Описание обозначения точки на местности (при наличии)**
	X	**Y**			
1	**2**	**3**	**4**	**5**	**6**
ЗУ1(1)					
1	479 396,25	2 247 219,10	Картометрический метод	2,50	—
2	479 379,95	2 247 204,61	Картометрический метод	2,50	—
3	479 374,27	2 247 197,96	Картометрический метод	2,50	—
4	479 369,82	2 247 192,15	Картометрический метод	2,50	—
5	479 388,34	2 247 170,01	Картометрический метод	2,50	—
6	479 412,75	2 247 144,55	Картометрический метод	2,50	—
7	479 444,12	2 247 183,05	Картометрический метод	2,50	—
8	479 448,61	2 247 188,55	Картометрический метод	2,50	—
9	479 454,10	2 247 195,68	Картометрический метод	2,50	—
10	479 434,75	2 247 214,52	Картометрический метод	2,50	—
11	479 415,36	2 247 233,40	Картометрический метод	2,50	—
1	479 396,25	2 247 219,10	Картометрический метод	2,50	—
ЗУ1(2)					
12	478 772,49	2 244 441,37	Картометрический метод	2,50	—
13	478 789,99	2 244 441,05	Картометрический метод	2,50	—
14	478 788,26	2 244 473,17	Картометрический метод	2,50	—
15	478 758,33	2 244 471,13	Картометрический метод	2,50	—
16	478 735,97	2 244 470,21	Картометрический метод	2,50	—
17	478 714,05	2 244 469,21	Картометрический метод	2,50	—
18	478 666,35	2 244 466,31	Картометрический метод	2,50	—
19	478 666,35	2 244 463,54	Картометрический метод	2,50	—
20	478 666,60	2 244 455,00	Картометрический метод	2,50	—
21	478 666,93	2 244 448,17	Картометрический метод	2,50	—
22	478 670,70	2 244 448,53	Картометрический метод	2,50	—
23	478 674,40	2 244 446,48	Картометрический метод	2,50	—
24	478 674,68	2 244 425,98	Картометрический метод	2,50	—
25	478 674,86	2 244 388,89	Картометрический метод	2,50	—
26	478 674,91	2 244 387,90	Картометрический метод	2,50	—
27	478 673,71	2 244 382,11	Картометрический метод	2,50	—
28	478 670,48	2 244 368,13	Картометрический метод	2,50	—
29	478 684,72	2 244 364,73	Картометрический метод	2,50	—
30	478 692,00	2 244 363,44	Картометрический метод	2,50	—
31	478 695,38	2 244 359,21	Картометрический метод	2,50	—
32	478 697,23	2 244 356,48	Картометрический метод	2,50	—
33	478 703,77	2 244 354,86	Картометрический метод	2,50	—
34	478 704,24	2 244 369,84	Картометрический метод	2,50	—
35	478 735,56	2 244 368,17	Картометрический метод	2,50	—
36	478 736,48	2 244 386,54	Картометрический метод	2,50	—
37	478 752,85	2 244 386,02	Картометрический метод	2,50	—
38	478 772,26	2 244 385,41	Картометрический метод	2,50	—
39	478 771,26	2 244 401,36	Картометрический метод	2,50	—
40	478 771,80	2 244 423,25	Картометрический метод	2,50	—
12	478 772,49	2 244 441,37	Картометрический метод	2,50	—
ЗУ1(3)					
41	479 065,23	2 245 255,73	Картометрический метод	2,50	—
42	479 074,18	2 245 259,79	Картометрический метод	2,50	—

Раздел 2

Сведения о местоположении границ объекта					
1	**2**	**3**	**4**	**5**	**6**
43	479 083,21	2 245 265,88	Картометрический метод	2,50	—
44	479 084,95	2 245 273,07	Картометрический метод	2,50	—
45	479 083,58	2 245 274,26	Картометрический метод	2,50	—
46	479 077,28	2 245 279,57	Картометрический метод	2,50	—
47	479 079,26	2 245 282,22	Картометрический метод	2,50	—
48	479 064,10	2 245 293,46	Картометрический метод	2,50	—
49	479 062,84	2 245 291,69	Картометрический метод	2,50	—
50	479 031,89	2 245 317,80	Картометрический метод	2,50	—
51	479 017,41	2 245 330,00	Картометрический метод	2,50	—
52	479 012,89	2 245 324,46	Картометрический метод	2,50	—
53	479 011,73	2 245 325,36	Картометрический метод	2,50	—
54	479 008,70	2 245 321,48	Картометрический метод	2,50	—
55	479 009,75	2 245 320,61	Картометрический метод	2,50	—
56	479 008,22	2 245 318,73	Картометрический метод	2,50	—
57	478 967,85	2 245 268,86	Картометрический метод	2,50	—
58	478 963,81	2 245 271,82	Картометрический метод	2,50	—
59	478 961,08	2 245 273,81	Картометрический метод	2,50	—
60	478 957,16	2 245 263,70	Картометрический метод	2,50	—
61	478 957,31	2 245 260,87	Картометрический метод	2,50	—
62	478 950,65	2 245 248,70	Картометрический метод	2,50	—
63	478 950,95	2 245 241,06	Картометрический метод	2,50	—
64	479 029,87	2 245 191,69	Картометрический метод	2,50	—
65	479 029,98	2 245 191,90	Картометрический метод	2,50	—
66	479 061,74	2 245 256,42	Картометрический метод	2,50	—
41	479 065,23	2 245 255,73	Картометрический метод	2,50	—
ЗУ1(4)					
67	479 336,29	2 246 939,54	Картометрический метод	2,50	—
68	479 332,14	2 246 943,18	Картометрический метод	2,50	—
69	479 335,84	2 246 948,16	Картометрический метод	2,50	—
70	479 331,66	2 246 951,26	Картометрический метод	2,50	—
71	479 319,44	2 246 959,63	Картометрический метод	2,50	—
72	479 322,10	2 246 964,96	Картометрический метод	2,50	—
73	479 326,87	2 246 983,70	Картометрический метод	2,50	—
74	479 312,95	2 246 994,86	Картометрический метод	2,50	—
75	479 338,07	2 247 025,48	Картометрический метод	2,50	—
76	479 343,93	2 247 032,93	Картометрический метод	2,50	—
77	479 341,53	2 247 036,64	Картометрический метод	2,50	—
78	479 323,14	2 247 051,38	Картометрический метод	2,50	—
79	479 296,42	2 247 024,25	Картометрический метод	2,50	—
80	479 284,38	2 247 007,96	Картометрический метод	2,50	—
81	479 264,36	2 246 973,25	Картометрический метод	2,50	—
82	479 260,37	2 246 967,51	Картометрический метод	2,50	—
83	479 251,33	2 246 953,67	Картометрический метод	2,50	—
84	479 247,10	2 246 947,27	Картометрический метод	2,50	—
85	479 244,07	2 246 942,68	Картометрический метод	2,50	—
86	479 230,65	2 246 924,47	Картометрический метод	2,50	—
87	479 214,08	2 246 934,20	Картометрический метод	2,50	—
88	479 208,92	2 246 937,84	Картометрический метод	2,50	—
89	479 205,58	2 246 933,10	Картометрический метод	2,50	—
90	479 202,91	2 246 929,38	Картометрический метод	2,50	—
91	479 199,73	2 246 925,02	Картометрический метод	2,50	—
92	479 197,98	2 246 922,78	Картометрический метод	2,50	—
93	479 196,87	2 246 921,36	Картометрический метод	2,50	—
94	479 194,01	2 246 917,26	Картометрический метод	2,50	—
95	479 185,06	2 246 904,62	Картометрический метод	2,50	—

Раздел 2

Сведения о местоположении границ объекта					
1	**2**	**3**	**4**	**5**	**6**
96	479 182,08	2 246 900,42	Картометрический метод	2,50	—
97	479 179,24	2 246 896,47	Картометрический метод	2,50	—
98	479 173,47	2 246 889,99	Картометрический метод	2,50	—
99	479 171,01	2 246 886,71	Картометрический метод	2,50	—
100	479 168,05	2 246 882,15	Картометрический метод	2,50	—
101	479 155,28	2 246 865,10	Картометрический метод	2,50	—
102	479 153,99	2 246 865,73	Картометрический метод	2,50	—
103	479 146,53	2 246 868,35	Картометрический метод	2,50	—
104	479 144,57	2 246 868,89	Картометрический метод	2,50	—
105	479 143,72	2 246 861,90	Картометрический метод	2,50	—
106	479 141,05	2 246 855,76	Картометрический метод	2,50	—
107	479 139,06	2 246 851,18	Картометрический метод	2,50	—
108	479 134,29	2 246 826,71	Картометрический метод	2,50	—
109	479 165,10	2 246 836,28	Картометрический метод	2,50	—
110	479 189,54	2 246 837,07	Картометрический метод	2,50	—
111	479 209,20	2 246 836,54	Картометрический метод	2,50	—
112	479 228,11	2 246 832,31	Картометрический метод	2,50	—
113	479 243,87	2 246 823,49	Картометрический метод	2,50	—
114	479 254,40	2 246 838,00	Картометрический метод	2,50	—
115	479 278,17	2 246 865,09	Картометрический метод	2,50	—
116	479 291,01	2 246 882,15	Картометрический метод	2,50	—
117	479 308,21	2 246 906,05	Картометрический метод	2,50	—
118	479 336,99	2 246 934,45	Картометрический метод	2,50	—
119	479 336,97	2 246 939,40	Картометрический метод	2,50	—
67	479 336,29	2 246 939,54	Картометрический метод	2,50	—
ЗУ1(5)					
120	478 267,14	2 241 704,63	Картометрический метод	2,50	—
121	478 272,00	2 241 705,83	Картометрический метод	2,50	—
122	478 270,21	2 241 713,11	Картометрический метод	2,50	—
123	478 268,57	2 241 731,07	Картометрический метод	2,50	—
124	478 244,62	2 241 724,24	Картометрический метод	2,50	—
125	478 233,52	2 241 783,06	Картометрический метод	2,50	—
126	478 232,87	2 241 790,73	Картометрический метод	2,50	—
127	478 230,38	2 241 804,74	Картометрический метод	2,50	—
128	478 206,41	2 241 802,13	Картометрический метод	2,50	—
129	478 206,80	2 241 770,26	Картометрический метод	2,50	—
130	478 196,91	2 241 769,27	Картометрический метод	2,50	—
131	478 184,51	2 241 770,98	Картометрический метод	2,50	—
132	478 173,69	2 241 772,84	Картометрический метод	2,50	—
133	478 169,69	2 241 732,32	Картометрический метод	2,50	—
134	478 214,43	2 241 729,56	Картометрический метод	2,50	—
135	478 214,83	2 241 687,67	Картометрический метод	2,50	—
136	478 215,50	2 241 670,89	Картометрический метод	2,50	—
137	478 215,83	2 241 656,27	Картометрический метод	2,50	—
138	478 214,94	2 241 650,11	Картометрический метод	2,50	—
139	478 214,13	2 241 648,19	Картометрический метод	2,50	—
140	478 187,39	2 241 649,81	Картометрический метод	2,50	—
141	478 187,39	2 241 621,89	Картометрический метод	2,50	—
142	478 254,13	2 241 630,76	Картометрический метод	2,50	—
143	478 257,52	2 241 630,42	Картометрический метод	2,50	—
144	478 260,99	2 241 630,08	Картометрический метод	2,50	—
145	478 261,68	2 241 637,04	Картометрический метод	2,50	—
146	478 262,52	2 241 643,70	Картометрический метод	2,50	—
147	478 268,54	2 241 644,46	Картометрический метод	2,50	—
148	478 280,32	2 241 644,66	Картометрический метод	2,50	—

Раздел 2

Сведения о местоположении границ объекта					
1	**2**	**3**	**4**	**5**	**6**
149	478 285,04	2 241 645,19	Картометрический метод	2,50	—
150	478 289,84	2 241 646,13	Картометрический метод	2,50	—
151	478 294,83	2 241 646,55	Картометрический метод	2,50	—
152	478 299,56	2 241 647,13	Картометрический метод	2,50	—
153	478 304,32	2 241 647,75	Картометрический метод	2,50	—
154	478 309,35	2 241 648,41	Картометрический метод	2,50	—
155	478 309,19	2 241 646,51	Картометрический метод	2,50	—
156	478 310,26	2 241 641,52	Картометрический метод	2,50	—
157	478 311,39	2 241 636,53	Картометрический метод	2,50	—
158	478 312,79	2 241 630,71	Картометрический метод	2,50	—
159	478 314,14	2 241 625,53	Картометрический метод	2,50	—
160	478 315,28	2 241 620,40	Картометрический метод	2,50	—
161	478 316,60	2 241 615,19	Картометрический метод	2,50	—
162	478 317,63	2 241 610,49	Картометрический метод	2,50	—
163	478 320,45	2 241 594,82	Картометрический метод	2,50	—
164	478 323,71	2 241 592,78	Картометрический метод	2,50	—
165	478 340,31	2 241 599,56	Картометрический метод	2,50	—
166	478 317,73	2 241 661,61	Картометрический метод	2,50	—
167	478 272,73	2 241 656,40	Картометрический метод	2,50	—
168	478 263,00	2 241 679,67	Картометрический метод	2,50	—
169	478 262,19	2 241 685,27	Картометрический метод	2,50	—
120	478 267,14	2 241 704,63	Картометрический метод	2,50	—
ЗУ1(6)					
170	478 044,18	2 245 098,57	Картометрический метод	2,50	—
171	478 038,75	2 245 093,14	Картометрический метод	2,50	—
172	478 043,89	2 245 088,28	Картометрический метод	2,50	—
173	477 977,86	2 245 019,07	Картометрический метод	2,50	—
174	477 966,84	2 245 029,26	Картометрический метод	2,50	—
175	477 962,15	2 245 024,57	Картометрический метод	2,50	—
176	477 969,93	2 245 016,13	Картометрический метод	2,50	—
177	477 973,52	2 245 012,80	Картометрический метод	2,50	—
178	477 978,98	2 245 007,77	Картометрический метод	2,50	—
179	478 016,57	2 245 047,49	Картометрический метод	2,50	—
180	478 023,53	2 245 055,14	Картометрический метод	2,50	—
181	478 052,02	2 245 086,22	Картометрический метод	2,50	—
182	478 055,68	2 245 090,30	Картометрический метод	2,50	—
183	478 051,14	2 245 094,50	Картометрический метод	2,50	—
184	478 046,75	2 245 098,61	Картометрический метод	2,50	—
170	478 044,18	2 245 098,57	Картометрический метод	2,50	—
ЗУ1(7)					
185	478 018,08	2 245 394,42	Картометрический метод	2,50	—
186	478 019,92	2 245 398,38	Картометрический метод	2,50	—
187	478 022,77	2 245 404,51	Картометрический метод	2,50	—
188	478 017,22	2 245 407,30	Картометрический метод	2,50	—
189	478 013,09	2 245 409,41	Картометрический метод	2,50	—
190	478 003,90	2 245 414,02	Картометрический метод	2,50	—
191	477 999,80	2 245 416,09	Картометрический метод	2,50	—
192	477 995,69	2 245 418,16	Картометрический метод	2,50	—
193	477 991,68	2 245 420,10	Картометрический метод	2,50	—
194	477 991,53	2 245 420,17	Картометрический метод	2,50	—
195	477 991,78	2 245 420,68	Картометрический метод	2,50	—
196	477 987,73	2 245 422,64	Картометрический метод	2,50	—
197	477 987,48	2 245 422,13	Картометрический метод	2,50	—
198	477 983,66	2 245 424,01	Картометрический метод	2,50	—
199	477 983,73	2 245 431,24	Картометрический метод	2,50	—

Раздел 2

Сведения о местоположении границ объекта					
1	**2**	**3**	**4**	**5**	**6**
200	477 986,51	2 245 436,16	Картометрический метод	2,50	—
201	477 979,86	2 245 440,13	Картометрический метод	2,50	—
202	477 974,50	2 245 443,47	Картометрический метод	2,50	—
203	477 969,41	2 245 446,64	Картометрический метод	2,50	—
204	477 956,59	2 245 455,07	Картометрический метод	2,50	—
205	477 956,95	2 245 455,66	Картометрический метод	2,50	—
206	477 950,93	2 245 459,49	Картометрический метод	2,50	—
207	477 950,62	2 245 458,99	Картометрический метод	2,50	—
208	477 946,04	2 245 461,83	Картометрический метод	2,50	—
209	477 947,13	2 245 462,77	Картометрический метод	2,50	—
210	477 943,35	2 245 466,28	Картометрический метод	2,50	—
211	477 938,33	2 245 470,88	Картометрический метод	2,50	—
212	477 933,13	2 245 475,71	Картометрический метод	2,50	—
213	477 927,72	2 245 480,65	Картометрический метод	2,50	—
214	477 923,31	2 245 484,73	Картометрический метод	2,50	—
215	477 923,70	2 245 485,17	Картометрический метод	2,50	—
216	477 920,77	2 245 487,93	Картометрический метод	2,50	—
217	477 917,84	2 245 490,69	Картометрический метод	2,50	—
218	477 914,90	2 245 493,45	Картометрический метод	2,50	—
219	477 915,74	2 245 494,68	Картометрический метод	2,50	—
220	477 910,80	2 245 498,09	Картометрический метод	2,50	—
221	477 905,56	2 245 501,72	Картометрический метод	2,50	—
222	477 907,00	2 245 503,90	Картометрический метод	2,50	—
223	477 896,24	2 245 511,00	Картометрический метод	2,50	—
224	477 895,76	2 245 510,32	Картометрический метод	2,50	—
225	477 890,72	2 245 502,66	Картометрический метод	2,50	—
226	477 891,93	2 245 501,86	Картометрический метод	2,50	—
227	477 898,08	2 245 497,79	Картометрический метод	2,50	—
228	477 897,51	2 245 496,79	Картометрический метод	2,50	—
229	477 905,13	2 245 489,85	Картометрический метод	2,50	—
230	477 909,59	2 245 485,76	Картометрический метод	2,50	—
231	477 917,63	2 245 478,41	Картометрический метод	2,50	—
232	477 921,99	2 245 474,42	Картометрический метод	2,50	—
233	477 927,38	2 245 469,49	Картометрический метод	2,50	—
234	477 932,66	2 245 464,68	Картометрический метод	2,50	—
235	477 937,68	2 245 460,09	Картометрический метод	2,50	—
236	477 940,34	2 245 457,65	Картометрический метод	2,50	—
237	477 928,89	2 245 447,08	Картометрический метод	2,50	—
238	477 925,73	2 245 441,31	Картометрический метод	2,50	—
239	477 920,81	2 245 426,59	Картометрический метод	2,50	—
240	477 917,57	2 245 420,35	Картометрический метод	2,50	—
241	477 911,69	2 245 423,44	Картометрический метод	2,50	—
242	477 908,75	2 245 418,45	Картометрический метод	2,50	—
243	477 899,74	2 245 403,20	Картометрический метод	2,50	—
244	477 896,35	2 245 399,12	Картометрический метод	2,50	—
245	477 888,35	2 245 389,49	Картометрический метод	2,50	—
246	477 867,83	2 245 381,17	Картометрический метод	2,50	—
247	477 867,83	2 245 368,93	Картометрический метод	2,50	—
248	477 880,99	2 245 368,86	Картометрический метод	2,50	—
249	477 881,52	2 245 372,06	Картометрический метод	2,50	—
250	477 884,97	2 245 372,23	Картометрический метод	2,50	—
251	477 902,51	2 245 378,28	Картометрический метод	2,50	—
252	477 907,14	2 245 379,57	Картометрический метод	2,50	—
253	477 907,09	2 245 379,76	Картометрический метод	2,50	—
254	477 911,17	2 245 380,92	Картометрический метод	2,50	—

Раздел 2

Сведения о местоположении границ объекта					
1	**2**	**3**	**4**	**5**	**6**
255	477 915,55	2 245 382,27	Картометрический метод	2,50	—
256	477 934,23	2 245 373,65	Картометрический метод	2,50	—
257	477 938,10	2 245 371,93	Картометрический метод	2,50	—
258	477 938,17	2 245 372,07	Картометрический метод	2,50	—
259	477 942,30	2 245 370,25	Картометрический метод	2,50	—
260	477 950,45	2 245 366,29	Картометрический метод	2,50	—
261	477 954,61	2 245 364,46	Картометрический метод	2,50	—
262	477 987,52	2 245 349,87	Картометрический метод	2,50	—
263	477 991,71	2 245 348,08	Картометрический метод	2,50	—
264	477 997,38	2 245 345,61	Картометрический метод	2,50	—
265	478 002,25	2 245 343,48	Картометрический метод	2,50	—
266	478 012,48	2 245 338,86	Картометрический метод	2,50	—
267	478 016,26	2 245 349,83	Картометрический метод	2,50	—
268	478 003,14	2 245 355,42	Картометрический метод	2,50	—
269	478 000,48	2 245 354,34	Картометрический метод	2,50	—
270	477 989,04	2 245 359,71	Картометрический метод	2,50	—
271	477 999,46	2 245 380,04	Картометрический метод	2,50	—
272	478 009,49	2 245 398,16	Картометрический метод	2,50	—
185	478 018,08	2 245 394,42	Картометрический метод	2,50	—
ЗУ1(8)					
273	477 588,57	2 245 678,02	Картометрический метод	2,50	—
274	477 601,72	2 245 693,48	Картометрический метод	2,50	—
275	477 580,56	2 245 709,60	Картометрический метод	2,50	—
276	477 576,60	2 245 712,63	Картометрический метод	2,50	—
277	477 555,56	2 245 727,20	Картометрический метод	2,50	—
278	477 549,86	2 245 731,15	Картометрический метод	2,50	—
279	477 549,44	2 245 731,45	Картометрический метод	2,50	—
280	477 553,59	2 245 737,18	Картометрический метод	2,50	—
281	477 550,03	2 245 739,75	Картометрический метод	2,50	—
282	477 543,54	2 245 747,16	Картометрический метод	2,50	—
283	477 533,95	2 245 729,49	Картометрический метод	2,50	—
284	477 500,01	2 245 762,17	Картометрический метод	2,50	—
285	477 495,41	2 245 766,48	Картометрический метод	2,50	—
286	477 486,72	2 245 770,46	Картометрический метод	2,50	—
287	477 481,75	2 245 764,74	Картометрический метод	2,50	—
288	477 454,15	2 245 787,86	Картометрический метод	2,50	—
289	477 442,07	2 245 801,47	Картометрический метод	2,50	—
290	477 445,01	2 245 820,60	Картометрический метод	2,50	—
291	477 442,03	2 245 825,27	Картометрический метод	2,50	—
292	477 431,75	2 245 832,29	Картометрический метод	2,50	—
293	477 427,99	2 245 834,14	Картометрический метод	2,50	—
294	477 425,72	2 245 838,50	Картометрический метод	2,50	—
295	477 428,78	2 245 844,09	Картометрический метод	2,50	—
296	477 431,94	2 245 849,47	Картометрический метод	2,50	—
297	477 435,61	2 245 857,68	Картометрический метод	2,50	—
298	477 437,73	2 245 857,98	Картометрический метод	2,50	—
299	477 444,78	2 245 854,04	Картометрический метод	2,50	—
300	477 450,78	2 245 864,68	Картометрический метод	2,50	—
301	477 453,32	2 245 869,05	Картометрический метод	2,50	—
302	477 448,15	2 245 872,24	Картометрический метод	2,50	—
303	477 449,22	2 245 874,51	Картометрический метод	2,50	—
304	477 447,32	2 245 875,39	Картометрический метод	2,50	—
305	477 457,24	2 245 897,67	Картометрический метод	2,50	—
306	477 456,51	2 245 904,70	Картометрический метод	2,50	—
307	477 451,94	2 245 894,22	Картометрический метод	2,50	—

Раздел 2

Сведения о местоположении границ объекта					
1	**2**	**3**	**4**	**5**	**6**
308	477 399,18	2 245 824,75	Картометрический метод	2,50	—
309	477 547,53	2 245 693,18	Картометрический метод	2,50	—
310	477 629,04	2 245 623,07	Картометрический метод	2,50	—
311	477 659,00	2 245 596,09	Картометрический метод	2,50	—
312	477 665,05	2 245 601,88	Картометрический метод	2,50	—
313	477 667,42	2 245 599,92	Картометрический метод	2,50	—
314	477 671,44	2 245 604,76	Картометрический метод	2,50	—
315	477 669,63	2 245 606,27	Картометрический метод	2,50	—
316	477 670,50	2 245 607,10	Картометрический метод	2,50	—
273	477 588,57	2 245 678,02	Картометрический метод	2,50	—
ЗУ1(9)					
317	475 580,88	2 241 436,28	Картометрический метод	2,50	—
318	475 555,03	2 241 468,69	Картометрический метод	2,50	—
319	475 502,19	2 241 458,23	Картометрический метод	2,50	—
320	475 491,56	2 241 370,32	Картометрический метод	2,50	—
321	475 442,07	2 241 265,57	Картометрический метод	2,50	—
322	475 399,94	2 241 243,48	Картометрический метод	2,50	—
323	475 335,78	2 241 213,73	Картометрический метод	2,50	—
324	475 321,92	2 241 168,61	Картометрический метод	2,50	—
325	475 328,77	2 241 166,85	Картометрический метод	2,50	—
326	475 354,40	2 241 150,22	Картометрический метод	2,50	—
327	475 357,79	2 241 148,02	Картометрический метод	2,50	—
328	475 406,76	2 241 116,26	Картометрический метод	2,50	—
329	475 441,43	2 241 093,77	Картометрический метод	2,50	—
330	475 476,40	2 241 071,08	Картометрический метод	2,50	—
331	475 509,64	2 241 079,08	Картометрический метод	2,50	—
332	475 517,40	2 241 127,76	Картометрический метод	2,50	—
333	475 543,61	2 241 332,52	Картометрический метод	2,50	—
334	475 544,54	2 241 336,91	Картометрический метод	2,50	—
335	475 538,30	2 241 340,92	Картометрический метод	2,50	—
336	475 548,94	2 241 390,79	Картометрический метод	2,50	—
337	475 554,82	2 241 387,03	Картометрический метод	2,50	—
338	475 555,79	2 241 394,58	Картометрический метод	2,50	—
339	475 556,25	2 241 395,29	Картометрический метод	2,50	—
340	475 554,99	2 241 396,12	Картометрический метод	2,50	—
317	475 580,88	2 241 436,28	Картометрический метод	2,50	—
ЗУ1(10)					
341	478 480,87	2 242 901,66	Картометрический метод	2,50	—
342	478 481,86	2 242 907,58	Картометрический метод	2,50	—
343	478 486,79	2 242 941,56	Картометрический метод	2,50	—
344	478 487,31	2 242 947,59	Картометрический метод	2,50	—
345	478 488,93	2 242 971,42	Картометрический метод	2,50	—
346	478 495,73	2 242 972,85	Картометрический метод	2,50	—
347	478 527,31	2 242 985,44	Картометрический метод	2,50	—
348	478 549,83	2 243 057,66	Картометрический метод	2,50	—
349	478 550,61	2 243 063,10	Картометрический метод	2,50	—
350	478 552,37	2 243 093,74	Картометрический метод	2,50	—
351	478 553,14	2 243 098,67	Картометрический метод	2,50	—
352	478 554,73	2 243 112,53	Картометрический метод	2,50	—
353	478 555,34	2 243 117,50	Картометрический метод	2,50	—
354	478 549,38	2 243 118,23	Картометрический метод	2,50	—
355	478 540,92	2 243 119,27	Картометрический метод	2,50	—
356	478 532,56	2 243 099,21	Картометрический метод	2,50	—
357	478 528,49	2 243 092,38	Картометрический метод	2,50	—
358	478 519,93	2 243 077,89	Картометрический метод	2,50	—

Раздел 2

Сведения о местоположении границ объекта					
1	**2**	**3**	**4**	**5**	**6**
359	478 517,38	2 243 073,56	Картометрический метод	2,50	—
360	478 514,37	2 243 068,47	Картометрический метод	2,50	—
361	478 511,83	2 243 064,17	Картометрический метод	2,50	—
362	478 509,33	2 243 060,06	Картометрический метод	2,50	—
363	478 506,78	2 243 055,70	Картометрический метод	2,50	—
364	478 505,91	2 243 056,21	Картометрический метод	2,50	—
365	478 503,41	2 243 051,98	Картометрический метод	2,50	—
366	478 501,28	2 243 048,38	Картометрический метод	2,50	—
367	478 493,46	2 243 035,49	Картометрический метод	2,50	—
368	478 493,41	2 243 035,40	Картометрический метод	2,50	—
369	478 487,29	2 243 032,31	Картометрический метод	2,50	—
370	478 445,88	2 243 038,78	Картометрический метод	2,50	—
371	478 448,03	2 243 011,15	Картометрический метод	2,50	—
372	478 464,54	2 242 988,59	Картометрический метод	2,50	—
373	478 461,90	2 242 974,79	Картометрический метод	2,50	—
374	478 461,58	2 242 969,60	Картометрический метод	2,50	—
375	478 461,17	2 242 940,86	Картометрический метод	2,50	—
376	478 459,75	2 242 913,76	Картометрический метод	2,50	—
377	478 460,38	2 242 907,79	Картометрический метод	2,50	—
378	478 452,54	2 242 892,02	Картометрический метод	2,50	—
379	478 453,90	2 242 867,18	Картометрический метод	2,50	—
380	478 466,34	2 242 801,02	Картометрический метод	2,50	—
381	478 464,91	2 242 798,55	Картометрический метод	2,50	—
382	478 439,84	2 242 795,06	Картометрический метод	2,50	—
383	478 451,25	2 242 741,56	Картометрический метод	2,50	—
384	478 454,11	2 242 731,65	Картометрический метод	2,50	—
385	478 457,67	2 242 719,35	Картометрический метод	2,50	—
386	478 459,39	2 242 712,79	Картометрический метод	2,50	—
387	478 462,06	2 242 688,19	Картометрический метод	2,50	—
388	478 462,86	2 242 684,13	Картометрический метод	2,50	—
389	478 460,09	2 242 683,61	Картометрический метод	2,50	—
390	478 460,52	2 242 681,53	Картометрический метод	2,50	—
391	478 471,93	2 242 683,51	Картометрический метод	2,50	—
392	478 475,42	2 242 667,91	Картометрический метод	2,50	—
393	478 479,83	2 242 649,80	Картометрический метод	2,50	—
394	478 478,81	2 242 644,82	Картометрический метод	2,50	—
395	478 479,50	2 242 638,70	Картометрический метод	2,50	—
396	478 485,29	2 242 639,49	Картометрический метод	2,50	—
397	478 499,22	2 242 640,65	Картометрический метод	2,50	—
398	478 492,99	2 242 701,71	Картометрический метод	2,50	—
399	478 493,49	2 242 710,36	Картометрический метод	2,50	—
400	478 493,37	2 242 715,53	Картометрический метод	2,50	—
401	478 485,84	2 242 767,33	Картометрический метод	2,50	—
402	478 480,39	2 242 807,91	Картометрический метод	2,50	—
403	478 479,89	2 242 814,31	Картометрический метод	2,50	—
341	478 480,87	2 242 901,66	Картометрический метод	2,50	—
ЗУ1(11)					
404	479 006,76	2 242 803,77	Картометрический метод	2,50	—
405	479 002,32	2 242 801,07	Картометрический метод	2,50	—
406	478 998,27	2 242 798,60	Картометрический метод	2,50	—
407	478 991,25	2 242 793,55	Картометрический метод	2,50	—
408	478 986,33	2 242 790,64	Картометрический метод	2,50	—
409	478 974,77	2 242 777,62	Картометрический метод	2,50	—
410	478 955,57	2 242 814,84	Картометрический метод	2,50	—
411	478 823,19	2 242 729,22	Картометрический метод	2,50	—

Раздел 2

Сведения о местоположении границ объекта					
1	**2**	**3**	**4**	**5**	**6**
412	478 891,97	2 242 732,80	Картометрический метод	2,50	—
413	478 929,49	2 242 669,33	Картометрический метод	2,50	—
414	478 994,92	2 242 645,93	Картометрический метод	2,50	—
415	478 992,58	2 242 673,25	Картометрический метод	2,50	—
416	478 991,77	2 242 688,86	Картометрический метод	2,50	—
417	478 990,99	2 242 692,61	Картометрический метод	2,50	—
418	478 988,97	2 242 714,73	Картометрический метод	2,50	—
419	478 988,10	2 242 724,57	Картометрический метод	2,50	—
420	478 988,06	2 242 725,13	Картометрический метод	2,50	—
421	478 986,51	2 242 742,69	Картометрический метод	2,50	—
422	478 986,46	2 242 760,80	Картометрический метод	2,50	—
423	478 986,48	2 242 774,80	Картометрический метод	2,50	—
424	478 986,48	2 242 778,68	Картометрический метод	2,50	—
425	479 031,85	2 242 807,31	Картометрический метод	2,50	—
426	479 034,79	2 242 809,16	Картометрический метод	2,50	—
427	479 035,31	2 242 809,49	Картометрический метод	2,50	—
428	479 033,45	2 242 812,51	Картометрический метод	2,50	—
429	479 043,17	2 242 818,38	Картометрический метод	2,50	—
430	479 049,55	2 242 822,23	Картометрический метод	2,50	—
431	479 052,24	2 242 823,86	Картометрический метод	2,50	—
432	479 060,21	2 242 827,21	Картометрический метод	2,50	—
433	479 068,24	2 242 830,60	Картометрический метод	2,50	—
434	479 073,67	2 242 832,88	Картометрический метод	2,50	—
435	479 083,09	2 242 831,30	Картометрический метод	2,50	—
436	479 092,20	2 242 828,27	Картометрический метод	2,50	—
437	479 107,09	2 242 817,45	Картометрический метод	2,50	—
438	479 106,52	2 242 814,84	Картометрический метод	2,50	—
439	479 105,93	2 242 812,13	Картометрический метод	2,50	—
440	479 113,91	2 242 808,96	Картометрический метод	2,50	—
441	479 117,94	2 242 800,04	Картометрический метод	2,50	—
442	479 120,88	2 242 793,46	Картометрический метод	2,50	—
443	479 123,01	2 242 790,21	Картометрический метод	2,50	—
444	479 127,74	2 242 783,09	Картометрический метод	2,50	—
445	479 131,37	2 242 777,62	Картометрический метод	2,50	—
446	479 203,72	2 242 815,87	Картометрический метод	2,50	—
447	479 126,74	2 242 893,16	Картометрический метод	2,50	—
448	479 076,37	2 242 852,97	Картометрический метод	2,50	—
449	479 066,71	2 242 844,88	Картометрический метод	2,50	—
450	479 059,77	2 242 840,89	Картометрический метод	2,50	—
451	479 024,03	2 242 815,11	Картометрический метод	2,50	—
452	479 019,39	2 242 812,39	Картометрический метод	2,50	—
453	479 015,27	2 242 809,97	Картометрический метод	2,50	—
454	479 010,90	2 242 807,37	Картометрический метод	2,50	—
404	479 006,76	2 242 803,77	Картометрический метод	2,50	—
ЗУ1(12)					
455	478 865,06	2 246 378,71	Картометрический метод	2,50	—
456	478 881,81	2 246 376,64	Картометрический метод	2,50	—
457	478 904,71	2 246 562,01	Картометрический метод	2,50	—
458	478 901,97	2 246 567,49	Картометрический метод	2,50	—
459	478 884,43	2 246 545,91	Картометрический метод	2,50	—
460	478 860,61	2 246 510,35	Картометрический метод	2,50	—
461	478 845,75	2 246 468,44	Картометрический метод	2,50	—
462	478 828,89	2 246 468,28	Картометрический метод	2,50	—
463	478 825,80	2 246 458,39	Картометрический метод	2,50	—
464	478 822,20	2 246 429,36	Картометрический метод	2,50	—

Раздел 2

Сведения о местоположении границ объекта					
1	**2**	**3**	**4**	**5**	**6**
465	478 819,12	2 246 425,27	Картометрический метод	2,50	—
466	478 832,01	2 246 384,08	Картометрический метод	2,50	—
467	478 841,07	2 246 382,61	Картометрический метод	2,50	—
468	478 859,15	2 246 379,67	Картометрический метод	2,50	—
455	478 865,06	2 246 378,71	Картометрический метод	2,50	—
ЗУ1(13)					
469	479 009,04	2 246 178,33	Картометрический метод	2,50	—
470	479 008,43	2 246 198,70	Картометрический метод	2,50	—
471	479 022,60	2 246 292,41	Картометрический метод	2,50	—
472	479 027,65	2 246 323,15	Картометрический метод	2,50	—
473	479 004,57	2 246 326,55	Картометрический метод	2,50	—
474	478 967,97	2 246 332,02	Картометрический метод	2,50	—
475	478 961,82	2 246 302,52	Картометрический метод	2,50	—
476	478 973,74	2 246 256,36	Картометрический метод	2,50	—
477	478 928,19	2 246 204,44	Картометрический метод	2,50	—
478	478 959,78	2 246 193,76	Картометрический метод	2,50	—
469	479 009,04	2 246 178,33	Картометрический метод	2,50	—
ЗУ1(14)					
479	479 980,01	2 244 277,05	Картометрический метод	2,50	—
480	479 930,84	2 244 287,25	Картометрический метод	2,50	—
481	479 913,44	2 244 287,54	Картометрический метод	2,50	—
482	479 905,04	2 244 288,49	Картометрический метод	2,50	—
483	479 890,20	2 244 224,06	Картометрический метод	2,50	—
484	479 931,11	2 244 203,61	Картометрический метод	2,50	—
485	479 953,02	2 244 194,47	Картометрический метод	2,50	—
479	479 980,01	2 244 277,05	Картометрический метод	2,50	—
ЗУ1(15)					
486	479 016,17	2 246 589,12	Картометрический метод	2,50	—
487	479 022,88	2 246 628,56	Картометрический метод	2,50	—
488	479 025,34	2 246 639,79	Картометрический метод	2,50	—
489	478 961,76	2 246 648,15	Картометрический метод	2,50	—
490	478 962,95	2 246 639,05	Картометрический метод	2,50	—
491	478 949,75	2 246 614,27	Картометрический метод	2,50	—
492	478 922,17	2 246 571,97	Картометрический метод	2,50	—
493	478 957,72	2 246 557,79	Картометрический метод	2,50	—
494	479 008,44	2 246 548,22	Картометрический метод	2,50	—
486	479 016,17	2 246 589,12	Картометрический метод	2,50	—
ЗУ1(16)					
495	478 991,41	2 246 924,91	Картометрический метод	2,50	—
496	478 988,42	2 246 919,54	Картометрический метод	2,50	—
497	478 994,94	2 246 915,93	Картометрический метод	2,50	—
498	479 003,66	2 246 909,96	Картометрический метод	2,50	—
499	479 004,19	2 246 899,39	Картометрический метод	2,50	—
500	479 063,26	2 246 877,86	Картометрический метод	2,50	—
501	479 068,72	2 246 875,88	Картометрический метод	2,50	—
502	479 072,72	2 246 874,41	Картометрический метод	2,50	—
503	479 072,96	2 246 874,32	Картометрический метод	2,50	—
504	479 075,29	2 246 880,69	Картометрический метод	2,50	—
505	479 111,76	2 247 009,10	Картометрический метод	2,50	—
506	479 073,90	2 247 010,89	Картометрический метод	2,50	—
507	479 074,08	2 247 014,84	Картометрический метод	2,50	—
508	479 074,51	2 247 023,83	Картометрический метод	2,50	—
509	479 058,71	2 247 024,30	Картометрический метод	2,50	—
510	479 029,97	2 247 004,66	Картометрический метод	2,50	—
511	478 995,53	2 246 970,25	Картометрический метод	2,50	—

Раздел 2

Сведения о местоположении границ объекта					
1	**2**	**3**	**4**	**5**	**6**
512	478 972,03	2 246 949,34	Картометрический метод	2,50	—
495	478 991,41	2 246 924,91	Картометрический метод	2,50	—
ЗУ1(17)					
513	476 506,45	2 241 324,21	Картометрический метод	2,50	—
514	476 468,54	2 241 365,99	Картометрический метод	2,50	—
515	476 475,09	2 241 393,53	Картометрический метод	2,50	—
516	476 478,60	2 241 408,41	Картометрический метод	2,50	—
517	476 477,56	2 241 431,82	Картометрический метод	2,50	—
518	476 401,95	2 241 410,74	Картометрический метод	2,50	—
519	476 381,14	2 241 404,77	Картометрический метод	2,50	—
520	476 353,39	2 241 387,07	Картометрический метод	2,50	—
521	476 331,03	2 241 372,04	Картометрический метод	2,50	—
522	476 336,08	2 241 365,27	Картометрический метод	2,50	—
523	476 360,64	2 241 339,67	Картометрический метод	2,50	—
524	476 430,09	2 241 275,22	Картометрический метод	2,50	—
525	476 450,33	2 241 261,44	Картометрический метод	2,50	—
526	476 477,71	2 241 236,62	Картометрический метод	2,50	—
527	476 489,04	2 241 224,58	Картометрический метод	2,50	—
528	476 490,03	2 241 227,16	Картометрический метод	2,50	—
529	476 494,41	2 241 222,41	Картометрический метод	2,50	—
530	476 499,19	2 241 226,82	Картометрический метод	2,50	—
531	476 500,52	2 241 225,40	Картометрический метод	2,50	—
532	476 504,18	2 241 228,82	Картометрический метод	2,50	—
533	476 499,79	2 241 233,49	Картометрический метод	2,50	—
534	476 490,99	2 241 239,32	Картометрический метод	2,50	—
535	476 496,39	2 241 244,01	Картометрический метод	2,50	—
536	476 497,70	2 241 242,51	Картометрический метод	2,50	—
537	476 501,16	2 241 245,53	Картометрический метод	2,50	—
538	476 500,10	2 241 246,74	Картометрический метод	2,50	—
539	476 504,05	2 241 250,02	Картометрический метод	2,50	—
540	476 508,37	2 241 253,25	Картометрический метод	2,50	—
541	476 512,32	2 241 256,78	Картометрический метод	2,50	—
542	476 522,16	2 241 275,54	Картометрический метод	2,50	—
543	476 525,88	2 241 278,82	Картометрический метод	2,50	—
544	476 529,64	2 241 282,13	Картометрический метод	2,50	—
545	476 525,29	2 241 287,07	Картометрический метод	2,50	—
546	476 523,45	2 241 288,65	Картометрический метод	2,50	—
547	476 531,69	2 241 296,39	Картометрический метод	2,50	—
548	476 566,10	2 241 270,81	Картометрический метод	2,50	—
549	476 559,63	2 241 265,79	Картометрический метод	2,50	—
550	476 579,40	2 241 281,09	Картометрический метод	2,50	—
551	476 545,27	2 241 326,54	Картометрический метод	2,50	—
552	476 534,72	2 241 334,58	Картометрический метод	2,50	—
553	476 526,08	2 241 341,44	Картометрический метод	2,50	—
513	476 506,45	2 241 324,21	Картометрический метод	2,50	—
ЗУ1(18)					
554	475 187,74	2 241 438,73	Картометрический метод	2,50	—
555	475 216,36	2 241 432,68	Картометрический метод	2,50	—
556	475 303,71	2 241 414,16	Картометрический метод	2,50	—
557	475 337,14	2 241 392,03	Картометрический метод	2,50	—
558	475 367,18	2 241 396,95	Картометрический метод	2,50	—
559	475 393,37	2 241 428,63	Картометрический метод	2,50	—
560	475 423,51	2 241 483,34	Картометрический метод	2,50	—
561	475 393,15	2 241 540,02	Картометрический метод	2,50	—
562	475 361,57	2 241 586,15	Картометрический метод	2,50	—

Раздел 2

Сведения о местоположении границ объекта					
1	**2**	**3**	**4**	**5**	**6**
563	475 346,97	2 241 600,61	Картометрический метод	2,50	—
564	475 337,13	2 241 609,30	Картометрический метод	2,50	—
565	475 341,11	2 241 613,80	Картометрический метод	2,50	—
566	475 326,11	2 241 627,02	Картометрический метод	2,50	—
567	475 322,14	2 241 622,53	Картометрический метод	2,50	—
568	475 317,36	2 241 627,76	Картометрический метод	2,50	—
569	475 121,20	2 241 453,16	Картометрический метод	2,50	—
570	475 128,38	2 241 451,66	Картометрический метод	2,50	—
571	475 158,37	2 241 444,94	Картометрический метод	2,50	—
554	475 187,74	2 241 438,73	Картометрический метод	2,50	—
ЗУ1(19)					
572	477 873,31	2 246 189,96	Картометрический метод	2,50	—
776	477 878,35	2 246 187,60	Картометрический метод	2,50	—
775	477 878,07	2 246 187,03	Картометрический метод	2,50	—
774	477 883,02	2 246 184,86	Картометрический метод	2,50	—
773	477 883,35	2 246 185,56	Картометрический метод	2,50	—
772	477 887,87	2 246 183,31	Картометрический метод	2,50	—
771	477 887,65	2 246 182,84	Картометрический метод	2,50	—
770	477 891,95	2 246 180,96	Картометрический метод	2,50	—
769	477 896,83	2 246 178,73	Картометрический метод	2,50	—
768	477 909,89	2 246 171,62	Картометрический метод	2,50	—
767	477 916,09	2 246 168,68	Картометрический метод	2,50	—
766	477 916,34	2 246 169,22	Картометрический метод	2,50	—
765	477 921,68	2 246 166,70	Картометрический метод	2,50	—
764	477 961,96	2 246 156,29	Картометрический метод	2,50	—
763	477 976,80	2 246 149,87	Картометрический метод	2,50	—
762	478 030,11	2 246 184,87	Картометрический метод	2,50	—
761	478 068,72	2 246 238,05	Картометрический метод	2,50	—
760	478 087,43	2 246 263,80	Картометрический метод	2,50	—
759	478 122,73	2 246 308,67	Картометрический метод	2,50	—
758	478 126,42	2 246 313,02	Картометрический метод	2,50	—
757	478 152,12	2 246 344,39	Картометрический метод	2,50	—
756	478 156,20	2 246 349,00	Картометрический метод	2,50	—
755	478 177,41	2 246 371,45	Картометрический метод	2,50	—
754	478 188,41	2 246 384,51	Картометрический метод	2,50	—
753	478 189,23	2 246 385,47	Картометрический метод	2,50	—
752	478 207,58	2 246 370,00	Картометрический метод	2,50	—
751	478 206,99	2 246 368,77	Картометрический метод	2,50	—
750	478 211,36	2 246 364,84	Картометрический метод	2,50	—
749	478 210,83	2 246 364,25	Картометрический метод	2,50	—
748	478 211,12	2 246 363,99	Картометрический метод	2,50	—
747	478 218,42	2 246 358,83	Картометрический метод	2,50	—
746	478 224,09	2 246 352,94	Картометрический метод	2,50	—
745	478 247,31	2 246 332,35	Картометрический метод	2,50	—
744	478 252,05	2 246 328,03	Картометрический метод	2,50	—
743	478 251,01	2 246 326,74	Картометрический метод	2,50	—
742	478 247,65	2 246 322,68	Картометрический метод	2,50	—
741	478 242,31	2 246 327,23	Картометрический метод	2,50	—
740	478 238,75	2 246 323,11	Картометрический метод	2,50	—
739	478 243,97	2 246 318,24	Картометрический метод	2,50	—
738	478 234,75	2 246 307,12	Картометрический метод	2,50	—
737	478 221,53	2 246 291,18	Картометрический метод	2,50	—
736	478 210,41	2 246 277,66	Картометрический метод	2,50	—
735	478 214,42	2 246 274,60	Картометрический метод	2,50	—
734	478 204,70	2 246 262,93	Картометрический метод	2,50	—

Раздел 2

Сведения о местоположении границ объекта					
1	**2**	**3**	**4**	**5**	**6**
733	478 202,87	2 246 260,76	Картометрический метод	2,50	—
732	478 307,27	2 246 170,87	Картометрический метод	2,50	—
731	478 302,13	2 246 164,48	Картометрический метод	2,50	—
730	478 298,34	2 246 159,84	Картометрический метод	2,50	—
729	478 298,00	2 246 159,39	Картометрический метод	2,50	—
728	478 294,12	2 246 154,81	Картометрический метод	2,50	—
727	478 276,10	2 246 133,54	Картометрический метод	2,50	—
726	478 274,86	2 246 134,49	Картометрический метод	2,50	—
725	478 270,05	2 246 139,49	Картометрический метод	2,50	—
724	478 265,70	2 246 134,10	Картометрический метод	2,50	—
723	478 260,55	2 246 138,47	Картометрический метод	2,50	—
722	478 233,48	2 246 158,15	Картометрический метод	2,50	—
721	478 225,52	2 246 155,72	Картометрический метод	2,50	—
720	478 218,94	2 246 159,62	Картометрический метод	2,50	—
719	478 212,10	2 246 166,72	Картометрический метод	2,50	—
718	478 195,20	2 246 188,55	Картометрический метод	2,50	—
717	478 193,36	2 246 188,68	Картометрический метод	2,50	—
716	478 190,63	2 246 189,01	Картометрический метод	2,50	—
715	478 186,52	2 246 187,90	Картометрический метод	2,50	—
714	478 172,78	2 246 173,33	Картометрический метод	2,50	—
713	478 175,93	2 246 170,20	Картометрический метод	2,50	—
712	478 168,78	2 246 162,71	Картометрический метод	2,50	—
711	478 161,52	2 246 155,16	Картометрический метод	2,50	—
710	478 144,60	2 246 133,69	Картометрический метод	2,50	—
709	478 138,91	2 246 126,44	Картометрический метод	2,50	—
708	478 128,14	2 246 134,58	Картометрический метод	2,50	—
707	478 123,93	2 246 129,11	Картометрический метод	2,50	—
706	478 120,01	2 246 132,13	Картометрический метод	2,50	—
705	478 114,84	2 246 136,12	Картометрический метод	2,50	—
704	478 110,25	2 246 140,09	Картометрический метод	2,50	—
703	478 106,27	2 246 143,42	Картометрический метод	2,50	—
702	478 093,67	2 246 154,85	Картометрический метод	2,50	—
701	478 089,26	2 246 158,76	Картометрический метод	2,50	—
700	478 084,47	2 246 163,00	Картометрический метод	2,50	—
699	478 080,27	2 246 166,72	Картометрический метод	2,50	—
698	478 076,59	2 246 169,99	Картометрический метод	2,50	—
697	478 073,74	2 246 163,78	Картометрический метод	2,50	—
696	478 070,43	2 246 159,54	Картометрический метод	2,50	—
695	478 064,96	2 246 164,09	Картометрический метод	2,50	—
694	478 064,10	2 246 163,02	Картометрический метод	2,50	—
693	478 050,56	2 246 175,00	Картометрический метод	2,50	—
692	478 047,08	2 246 171,13	Картометрический метод	2,50	—
691	478 042,96	2 246 166,33	Картометрический метод	2,50	—
690	478 039,35	2 246 162,25	Картометрический метод	2,50	—
689	478 005,51	2 246 122,36	Картометрический метод	2,50	—
688	478 017,68	2 246 114,28	Картометрический метод	2,50	—
687	478 021,46	2 246 111,68	Картометрический метод	2,50	—
686	478 030,46	2 246 105,98	Картометрический метод	2,50	—
685	478 036,12	2 246 102,46	Картометрический метод	2,50	—
684	478 040,82	2 246 099,40	Картометрический метод	2,50	—
683	478 044,45	2 246 097,00	Картометрический метод	2,50	—
682	478 047,81	2 246 093,92	Картометрический метод	2,50	—
681	478 051,46	2 246 091,63	Картометрический метод	2,50	—
680	478 051,49	2 246 091,67	Картометрический метод	2,50	—
679	478 051,92	2 246 091,41	Картометрический метод	2,50	—

Раздел 2

Сведения о местоположении границ объекта					
1	**2**	**3**	**4**	**5**	**6**
678	478 055,60	2 246 089,08	Картометрический метод	2,50	—
677	478 059,88	2 246 086,39	Картометрический метод	2,50	—
676	478 064,61	2 246 083,42	Картометрический метод	2,50	—
675	478 075,37	2 246 076,65	Картометрический метод	2,50	—
674	478 095,06	2 246 063,43	Картометрический метод	2,50	—
673	478 099,77	2 246 060,42	Картометрический метод	2,50	—
672	478 100,30	2 246 061,25	Картометрический метод	2,50	—
671	478 105,29	2 246 058,03	Картометрический метод	2,50	—
670	478 104,76	2 246 057,19	Картометрический метод	2,50	—
669	478 112,24	2 246 052,35	Картометрический метод	2,50	—
668	478 116,38	2 246 049,65	Картометрический метод	2,50	—
667	478 120,86	2 246 046,73	Картометрический метод	2,50	—
666	478 125,03	2 246 043,83	Картометрический метод	2,50	—
665	478 142,05	2 246 033,07	Картометрический метод	2,50	—
664	478 141,62	2 246 032,83	Картометрический метод	2,50	—
663	478 135,09	2 246 024,82	Картометрический метод	2,50	—
662	478 134,66	2 246 024,21	Картометрический метод	2,50	—
661	478 134,02	2 246 024,69	Картометрический метод	2,50	—
660	478 123,94	2 246 011,73	Картометрический метод	2,50	—
659	478 120,64	2 246 008,52	Картометрический метод	2,50	—
658	478 118,18	2 246 005,32	Картометрический метод	2,50	—
657	478 115,16	2 246 000,11	Картометрический метод	2,50	—
656	478 118,77	2 245 997,27	Картометрический метод	2,50	—
655	478 116,60	2 245 994,31	Картометрический метод	2,50	—
654	478 133,22	2 245 978,37	Картометрический метод	2,50	—
653	478 137,92	2 245 974,49	Картометрический метод	2,50	—
652	478 126,70	2 245 961,89	Картометрический метод	2,50	—
651	478 122,25	2 245 957,07	Картометрический метод	2,50	—
650	478 119,73	2 245 959,53	Картометрический метод	2,50	—
649	478 119,45	2 245 959,36	Картометрический метод	2,50	—
648	478 115,76	2 245 962,74	Картометрический метод	2,50	—
647	478 115,82	2 245 962,81	Картометрический метод	2,50	—
646	478 111,09	2 245 967,33	Картометрический метод	2,50	—
645	478 109,66	2 245 968,19	Картометрический метод	2,50	—
644	478 108,59	2 245 967,25	Картометрический метод	2,50	—
643	478 103,37	2 245 971,39	Картометрический метод	2,50	—
642	478 099,77	2 245 974,42	Картометрический метод	2,50	—
641	478 095,52	2 245 977,78	Картометрический метод	2,50	—
640	478 092,02	2 245 973,08	Картометрический метод	2,50	—
639	478 088,63	2 245 968,60	Картометрический метод	2,50	—
638	478 085,77	2 245 964,87	Картометрический метод	2,50	—
637	478 082,62	2 245 960,76	Картометрический метод	2,50	—
636	478 079,67	2 245 956,91	Картометрический метод	2,50	—
635	478 078,00	2 245 954,73	Картометрический метод	2,50	—
634	478 076,51	2 245 952,80	Картометрический метод	2,50	—
633	478 073,69	2 245 949,16	Картометрический метод	2,50	—
632	478 070,33	2 245 944,81	Картометрический метод	2,50	—
631	478 063,11	2 245 935,46	Картометрический метод	2,50	—
630	478 040,70	2 245 907,98	Картометрический метод	2,50	—
629	478 038,99	2 245 905,77	Картометрический метод	2,50	—
628	478 031,48	2 245 896,44	Картометрический метод	2,50	—
627	478 029,13	2 245 892,85	Картометрический метод	2,50	—
626	478 024,17	2 245 882,57	Картометрический метод	2,50	—
625	478 023,87	2 245 882,16	Картометрический метод	2,50	—
624	478 020,42	2 245 877,29	Картометрический метод	2,50	—

Раздел 2

Сведения о местоположении границ объекта					
1	**2**	**3**	**4**	**5**	**6**
623	478 015,72	2 245 871,38	Картометрический метод	2,50	—
622	478 007,66	2 245 860,27	Картометрический метод	2,50	—
621	478 003,97	2 245 854,81	Картометрический метод	2,50	—
620	478 003,61	2 245 854,36	Картометрический метод	2,50	—
619	477 982,11	2 245 826,22	Картометрический метод	2,50	—
618	477 975,95	2 245 819,00	Картометрический метод	2,50	—
617	477 974,23	2 245 817,19	Картометрический метод	2,50	—
616	477 971,28	2 245 814,09	Картометрический метод	2,50	—
615	477 967,56	2 245 810,11	Картометрический метод	2,50	—
614	477 964,72	2 245 807,31	Картометрический метод	2,50	—
613	477 960,21	2 245 797,65	Картометрический метод	2,50	—
612	477 957,15	2 245 793,91	Картометрический метод	2,50	—
611	477 954,65	2 245 791,07	Картометрический метод	2,50	—
610	477 952,10	2 245 788,14	Картометрический метод	2,50	—
609	477 949,42	2 245 785,06	Картометрический метод	2,50	—
608	477 944,31	2 245 778,92	Картометрический метод	2,50	—
607	477 941,65	2 245 775,97	Картометрический метод	2,50	—
606	477 938,68	2 245 772,61	Картометрический метод	2,50	—
605	477 928,12	2 245 760,23	Картометрический метод	2,50	—
604	477 925,42	2 245 757,15	Картометрический метод	2,50	—
603	477 920,38	2 245 761,57	Картометрический метод	2,50	—
602	477 901,35	2 245 770,65	Картометрический метод	2,50	—
601	477 889,66	2 245 774,51	Картометрический метод	2,50	—
600	477 879,49	2 245 767,50	Картометрический метод	2,50	—
599	477 861,96	2 245 781,19	Картометрический метод	2,50	—
598	477 837,82	2 245 804,83	Картометрический метод	2,50	—
597	477 830,30	2 245 806,14	Картометрический метод	2,50	—
596	477 827,19	2 245 800,65	Картометрический метод	2,50	—
595	477 817,00	2 245 808,51	Картометрический метод	2,50	—
594	477 808,49	2 245 797,22	Картометрический метод	2,50	—
593	477 805,89	2 245 800,16	Картометрический метод	2,50	—
592	477 820,67	2 245 819,68	Картометрический метод	2,50	—
591	477 809,68	2 245 826,93	Картометрический метод	2,50	—
590	477 692,70	2 245 920,16	Картометрический метод	2,50	—
589	477 682,54	2 245 960,25	Картометрический метод	2,50	—
588	477 655,80	2 245 995,22	Картометрический метод	2,50	—
587	477 652,01	2 246 000,18	Картометрический метод	2,50	—
586	477 620,75	2 246 041,05	Картометрический метод	2,50	—
585	477 619,75	2 246 064,76	Картометрический метод	2,50	—
584	477 713,73	2 246 080,75	Картометрический метод	2,50	—
583	477 808,61	2 246 192,93	Картометрический метод	2,50	—
582	477 842,79	2 246 200,13	Картометрический метод	2,50	—
581	477 846,24	2 246 206,23	Картометрический метод	2,50	—
580	477 851,11	2 246 203,47	Картометрический метод	2,50	—
579	477 856,55	2 246 200,04	Картометрический метод	2,50	—
578	477 856,58	2 246 198,29	Картометрический метод	2,50	—
577	477 861,75	2 246 195,50	Картометрический метод	2,50	—
576	477 861,52	2 246 195,04	Картометрический метод	2,50	—
575	477 867,39	2 246 191,71	Картометрический метод	2,50	—
574	477 867,51	2 246 191,94	Картометрический метод	2,50	—
573	477 872,96	2 246 189,26	Картометрический метод	2,50	—
572	477 873,31	2 246 189,96	Картометрический метод	2,50	—
Внутренний контур 1 из 1					
н777	478 042,07	2 246 064,32	Картометрический метод	2,50	—
н778	478 075,68	2 246 041,41	Картометрический метод	2,50	—

Раздел 2

Сведения о местоположении границ объекта					
1	**2**	**3**	**4**	**5**	**6**
н779	478 083,94	2 246 034,95	Картометрический метод	2,50	—
н780	478 085,33	2 246 036,85	Картометрический метод	2,50	—
н781	478 088,92	2 246 041,75	Картометрический метод	2,50	—
н782	478 091,80	2 246 045,08	Картометрический метод	2,50	—
н783	478 104,29	2 246 036,14	Картометрический метод	2,50	—
н784	478 108,36	2 246 031,59	Картометрический метод	2,50	—
н785	478 096,28	2 246 014,91	Картометрический метод	2,50	—
н786	478 088,76	2 246 006,43	Картометрический метод	2,50	—
н787	478 088,70	2 246 006,43	Картометрический метод	2,50	—
н788	478 086,30	2 246 003,66	Картометрический метод	2,50	—
н789	478 082,17	2 245 998,99	Картометрический метод	2,50	—
н790	478 078,19	2 246 002,04	Картометрический метод	2,50	—
н791	478 068,11	2 245 986,70	Картометрический метод	2,50	—
н792	478 070,23	2 245 985,42	Картометрический метод	2,50	—
н793	478 066,43	2 245 980,00	Картометрический метод	2,50	—
н794	478 066,02	2 245 979,44	Картометрический метод	2,50	—
н795	478 064,02	2 245 976,60	Картометрический метод	2,50	—
н796	478 057,90	2 245 967,90	Картометрический метод	2,50	—
н797	478 055,13	2 245 963,97	Картометрический метод	2,50	—
н798	478 041,71	2 245 944,91	Картометрический метод	2,50	—
н799	478 013,25	2 245 904,49	Картометрический метод	2,50	—
н800	477 975,83	2 245 853,61	Картометрический метод	2,50	—
н801	477 952,14	2 245 870,14	Картометрический метод	2,50	—
н802	477 944,59	2 245 858,83	Картометрический метод	2,50	—
н803	477 925,00	2 245 868,08	Картометрический метод	2,50	—
н804	477 919,47	2 245 870,69	Картометрический метод	2,50	—
н805	477 908,24	2 245 875,47	Картометрический метод	2,50	—
н806	477 877,59	2 245 895,21	Картометрический метод	2,50	—
н807	477 877,59	2 245 895,22	Картометрический метод	2,50	—
н808	477 845,58	2 245 915,83	Картометрический метод	2,50	—
н809	477 933,74	2 246 050,63	Картометрический метод	2,50	—
н810	477 953,62	2 246 081,03	Картометрический метод	2,50	—
н811	477 972,70	2 246 109,34	Картометрический метод	2,50	—
н812	477 973,14	2 246 109,94	Картометрический метод	2,50	—
н813	478 009,85	2 246 085,45	Картометрический метод	2,50	—
н814	478 028,52	2 246 073,00	Картометрический метод	2,50	—
н777	478 042,07	2 246 064,32	Картометрический метод	2,50	—
ЗУ1(20)					
815	475 331,62	2 241 785,09	Картометрический метод	2,50	—
816	475 337,99	2 241 780,27	Картометрический метод	2,50	—
817	475 361,73	2 241 780,96	Картометрический метод	2,50	—
818	475 367,62	2 241 779,00	Картометрический метод	2,50	—
819	475 383,92	2 241 771,30	Картометрический метод	2,50	—
820	475 398,12	2 241 762,13	Картометрический метод	2,50	—
821	475 413,24	2 241 748,11	Картометрический метод	2,50	—
822	475 480,63	2 241 816,79	Картометрический метод	2,50	—
823	475 484,80	2 241 821,04	Картометрический метод	2,50	—
824	475 509,22	2 241 846,78	Картометрический метод	2,50	—
825	475 533,96	2 241 871,35	Картометрический метод	2,50	—
826	475 491,24	2 241 919,25	Картометрический метод	2,50	—
827	475 486,37	2 241 914,94	Картометрический метод	2,50	—
828	475 474,69	2 241 926,03	Картометрический метод	2,50	—
829	475 430,23	2 241 965,57	Картометрический метод	2,50	—
830	475 421,68	2 241 957,06	Картометрический метод	2,50	—
831	475 422,79	2 241 956,02	Картометрический метод	2,50	—

Раздел 2

Сведения о местоположении границ объекта					
1	**2**	**3**	**4**	**5**	**6**
832	475 447,73	2 241 932,79	Картометрический метод	2,50	—
833	475 443,67	2 241 928,18	Картометрический метод	2,50	—
834	475 448,78	2 241 923,53	Картометрический метод	2,50	—
835	475 452,85	2 241 928,03	Картометрический метод	2,50	—
836	475 452,88	2 241 928,00	Картометрический метод	2,50	—
837	475 448,82	2 241 923,49	Картометрический метод	2,50	—
838	475 453,44	2 241 919,31	Картометрический метод	2,50	—
839	475 457,44	2 241 923,75	Картометрический метод	2,50	—
840	475 476,40	2 241 906,10	Картометрический метод	2,50	—
841	475 479,96	2 241 902,78	Картометрический метод	2,50	—
842	475 470,97	2 241 895,18	Картометрический метод	2,50	—
843	475 468,65	2 241 897,10	Картометрический метод	2,50	—
844	475 464,94	2 241 892,59	Картометрический метод	2,50	—
845	475 460,96	2 241 887,78	Картометрический метод	2,50	—
846	475 461,57	2 241 887,27	Картометрический метод	2,50	—
847	475 454,63	2 241 881,41	Картометрический метод	2,50	—
848	475 404,42	2 241 818,06	Картометрический метод	2,50	—
849	475 386,79	2 241 799,04	Картометрический метод	2,50	—
850	475 385,79	2 241 797,37	Картометрический метод	2,50	—
851	475 383,62	2 241 797,96	Картометрический метод	2,50	—
852	475 373,37	2 241 805,37	Картометрический метод	2,50	—
853	475 368,79	2 241 808,78	Картометрический метод	2,50	—
854	475 354,94	2 241 796,89	Картометрический метод	2,50	—
855	475 341,31	2 241 798,02	Картометрический метод	2,50	—
856	475 337,64	2 241 793,07	Картометрический метод	2,50	—
815	475 331,62	2 241 785,09	Картометрический метод	2,50	—
ЗУ1(21)					
857	478 438,16	2 242 039,75	Картометрический метод	2,50	—
858	478 447,28	2 241 990,68	Картометрический метод	2,50	—
859	478 447,98	2 241 964,49	Картометрический метод	2,50	—
860	478 444,38	2 241 964,48	Картометрический метод	2,50	—
861	478 439,88	2 241 964,45	Картометрический метод	2,50	—
862	478 439,89	2 241 962,45	Картометрический метод	2,50	—
863	478 434,79	2 241 962,43	Картометрический метод	2,50	—
864	478 434,63	2 241 930,65	Картометрический метод	2,50	—
865	478 434,79	2 241 925,65	Картометрический метод	2,50	—
866	478 434,87	2 241 916,87	Картометрический метод	2,50	—
867	478 448,03	2 241 917,58	Картометрический метод	2,50	—
868	478 472,80	2 241 918,91	Картометрический метод	2,50	—
869	478 523,07	2 241 924,66	Картометрический метод	2,50	—
870	478 542,33	2 241 926,86	Картометрический метод	2,50	—
871	478 570,84	2 241 917,89	Картометрический метод	2,50	—
872	478 581,81	2 241 932,08	Картометрический метод	2,50	—
873	478 593,43	2 241 951,73	Картометрический метод	2,50	—
874	478 612,56	2 241 988,69	Картометрический метод	2,50	—
875	478 649,72	2 242 005,89	Картометрический метод	2,50	—
876	478 570,20	2 242 076,13	Картометрический метод	2,50	—
877	478 500,64	2 242 051,99	Картометрический метод	2,50	—
857	478 438,16	2 242 039,75	Картометрический метод	2,50	—
ЗУ1(22)					
878	479 459,60	2 243 360,18	Картометрический метод	2,50	—
879	479 461,78	2 243 365,23	Картометрический метод	2,50	—
880	479 465,14	2 243 372,64	Картометрический метод	2,50	—
881	479 467,13	2 243 377,28	Картометрический метод	2,50	—
882	479 469,49	2 243 382,79	Картометрический метод	2,50	—

Раздел 2

Сведения о местоположении границ объекта					
1	**2**	**3**	**4**	**5**	**6**
883	479 472,64	2 243 388,82	Картометрический метод	2,50	—
884	479 474,96	2 243 393,69	Картометрический метод	2,50	—
885	479 477,22	2 243 398,82	Картометрический метод	2,50	—
886	479 479,11	2 243 403,97	Картометрический метод	2,50	—
887	479 479,20	2 243 403,93	Картометрический метод	2,50	—
888	479 481,40	2 243 408,91	Картометрический метод	2,50	—
889	479 483,58	2 243 413,72	Картометрический метод	2,50	—
890	479 482,81	2 243 414,05	Картометрический метод	2,50	—
891	479 485,41	2 243 420,12	Картометрический метод	2,50	—
892	479 488,35	2 243 427,06	Картометрический метод	2,50	—
893	479 489,13	2 243 426,76	Картометрический метод	2,50	—
894	479 491,86	2 243 433,05	Картометрический метод	2,50	—
895	479 493,96	2 243 437,87	Картометрический метод	2,50	—
896	479 496,81	2 243 443,34	Картометрический метод	2,50	—
897	479 498,75	2 243 447,68	Картометрический метод	2,50	—
898	479 506,75	2 243 466,87	Картометрический метод	2,50	—
899	479 508,92	2 243 471,86	Картометрический метод	2,50	—
900	479 511,00	2 243 477,03	Картометрический метод	2,50	—
901	479 512,93	2 243 481,44	Картометрический метод	2,50	—
902	479 518,00	2 243 493,42	Картометрический метод	2,50	—
903	479 520,45	2 243 498,89	Картометрический метод	2,50	—
904	479 522,77	2 243 504,20	Картометрический метод	2,50	—
905	479 525,23	2 243 509,89	Картометрический метод	2,50	—
906	479 528,28	2 243 514,86	Картометрический метод	2,50	—
907	479 530,65	2 243 520,27	Картометрический метод	2,50	—
908	479 537,41	2 243 536,80	Картометрический метод	2,50	—
909	479 539,84	2 243 542,39	Картометрический метод	2,50	—
910	479 542,08	2 243 547,81	Картометрический метод	2,50	—
911	479 544,52	2 243 553,33	Картометрический метод	2,50	—
912	479 546,59	2 243 558,03	Картометрический метод	2,50	—
913	479 562,59	2 243 581,33	Картометрический метод	2,50	—
914	479 566,81	2 243 585,60	Картометрический метод	2,50	—
915	479 583,44	2 243 610,81	Картометрический метод	2,50	—
916	479 576,18	2 243 617,32	Картометрический метод	2,50	—
917	479 524,99	2 243 667,57	Картометрический метод	2,50	—
918	479 514,28	2 243 669,87	Картометрический метод	2,50	—
919	479 486,03	2 243 674,93	Картометрический метод	2,50	—
920	479 471,47	2 243 677,62	Картометрический метод	2,50	—
921	479 421,43	2 243 608,97	Картометрический метод	2,50	—
922	479 432,09	2 243 598,31	Картометрический метод	2,50	—
923	479 465,20	2 243 630,48	Картометрический метод	2,50	—
924	479 501,33	2 243 593,46	Картометрический метод	2,50	—
925	479 537,98	2 243 555,91	Картометрический метод	2,50	—
926	479 481,57	2 243 426,68	Картометрический метод	2,50	—
927	479 455,86	2 243 367,78	Картометрический метод	2,50	—
928	479 453,66	2 243 362,74	Картометрический метод	2,50	—
929	479 453,68	2 243 362,73	Картометрический метод	2,50	—
930	479 453,78	2 243 362,68	Картометрический метод	2,50	—
931	479 452,10	2 243 359,18	Картометрический метод	2,50	—
932	479 425,78	2 243 385,01	Картометрический метод	2,50	—
933	479 422,82	2 243 387,93	Картометрический метод	2,50	—
934	479 418,80	2 243 391,31	Картометрический метод	2,50	—
935	479 415,99	2 243 394,65	Картометрический метод	2,50	—
936	479 412,27	2 243 398,46	Картометрический метод	2,50	—
937	479 408,48	2 243 402,18	Картометрический метод	2,50	—

Раздел 2

Сведения о местоположении границ объекта					
1	**2**	**3**	**4**	**5**	**6**
938	479 404,50	2 243 406,09	Картометрический метод	2,50	—
939	479 401,23	2 243 409,33	Картометрический метод	2,50	—
940	479 397,18	2 243 413,41	Картометрический метод	2,50	—
941	479 393,38	2 243 417,09	Картометрический метод	2,50	—
942	479 389,24	2 243 421,11	Картометрический метод	2,50	—
943	479 385,33	2 243 424,98	Картометрический метод	2,50	—
944	479 380,86	2 243 420,39	Картометрический метод	2,50	—
945	479 384,82	2 243 416,55	Картометрический метод	2,50	—
946	479 388,96	2 243 412,53	Картометрический метод	2,50	—
947	479 392,76	2 243 408,85	Картометрический метод	2,50	—
948	479 396,54	2 243 404,75	Картометрический метод	2,50	—
949	479 400,18	2 243 401,57	Картометрический метод	2,50	—
950	479 403,93	2 243 397,80	Картометрический метод	2,50	—
951	479 407,82	2 243 394,11	Картометрический метод	2,50	—
952	479 411,54	2 243 390,30	Картометрический метод	2,50	—
953	479 414,58	2 243 387,19	Картометрический метод	2,50	—
954	479 428,05	2 243 373,62	Картометрический метод	2,50	—
955	479 432,51	2 243 369,92	Картометрический метод	2,50	—
956	479 449,13	2 243 353,41	Картометрический метод	2,50	—
957	479 453,82	2 243 348,87	Картометрический метод	2,50	—
958	479 454,02	2 243 349,37	Картометрический метод	2,50	—
959	479 453,87	2 243 349,43	Картометрический метод	2,50	—
960	479 455,48	2 243 353,18	Картометрический метод	2,50	—
961	479 456,50	2 243 355,57	Картометрический метод	2,50	—
878	479 459,60	2 243 360,18	Картометрический метод	2,50	—
ЗУ1(23)					
962	479 523,85	2 243 040,73	Картометрический метод	2,50	—
963	479 519,41	2 243 037,63	Картометрический метод	2,50	—
964	479 436,19	2 242 986,71	Картометрический метод	2,50	—
965	479 451,07	2 242 967,37	Картометрический метод	2,50	—
966	479 455,14	2 242 962,46	Картометрический метод	2,50	—
967	479 459,22	2 242 955,34	Картометрический метод	2,50	—
968	479 465,16	2 242 960,56	Картометрический метод	2,50	—
969	479 552,14	2 243 029,30	Картометрический метод	2,50	—
970	479 559,60	2 243 019,80	Картометрический метод	2,50	—
971	479 572,00	2 243 029,48	Картометрический метод	2,50	—
972	479 619,86	2 242 957,75	Картометрический метод	2,50	—
973	479 625,19	2 242 935,48	Картометрический метод	2,50	—
974	479 706,93	2 242 958,11	Картометрический метод	2,50	—
975	479 690,23	2 242 996,93	Картометрический метод	2,50	—
976	479 621,29	2 243 067,05	Картометрический метод	2,50	—
977	479 596,02	2 243 089,73	Картометрический метод	2,50	—
962	479 523,85	2 243 040,73	Картометрический метод	2,50	—
ЗУ1(24)					
978	479 464,66	2 243 213,35	Картометрический метод	2,50	—
979	479 370,12	2 243 160,09	Картометрический метод	2,50	—
980	479 333,00	2 243 132,26	Картометрический метод	2,50	—
981	479 307,24	2 243 119,40	Картометрический метод	2,50	—
982	479 256,75	2 243 088,58	Картометрический метод	2,50	—
983	479 284,17	2 243 017,73	Картометрический метод	2,50	—
984	479 517,41	2 243 160,29	Картометрический метод	2,50	—
985	479 481,13	2 243 197,52	Картометрический метод	2,50	—
978	479 464,66	2 243 213,35	Картометрический метод	2,50	—
ЗУ1(25)					
986	479 609,90	2 246 514,49	Картометрический метод	2,50	—

Раздел 2

Сведения о местоположении границ объекта					
1	**2**	**3**	**4**	**5**	**6**
987	479 694,20	2 246 595,87	Картометрический метод	2,50	—
988	479 680,43	2 246 612,80	Картометрический метод	2,50	—
989	479 663,59	2 246 632,33	Картометрический метод	2,50	—
990	479 658,14	2 246 627,61	Картометрический метод	2,50	—
991	479 618,74	2 246 674,11	Картометрический метод	2,50	—
992	479 571,05	2 246 728,93	Картометрический метод	2,50	—
993	479 488,90	2 246 652,55	Картометрический метод	2,50	—
994	479 489,32	2 246 652,12	Картометрический метод	2,50	—
995	479 498,35	2 246 642,75	Картометрический метод	2,50	—
996	479 487,36	2 246 631,04	Картометрический метод	2,50	—
997	479 491,74	2 246 626,95	Картометрический метод	2,50	—
998	479 496,57	2 246 622,24	Картометрический метод	2,50	—
999	479 510,08	2 246 609,19	Картометрический метод	2,50	—
1000	479 509,31	2 246 608,82	Картометрический метод	2,50	—
1001	479 598,21	2 246 525,45	Картометрический метод	2,50	—
986	479 609,90	2 246 514,49	Картометрический метод	2,50	—
ЗУ1(26)					
1002	479 848,82	2 246 775,32	Картометрический метод	2,50	—
1003	479 857,29	2 246 784,69	Картометрический метод	2,50	—
1004	479 868,19	2 246 796,03	Картометрический метод	2,50	—
1005	479 877,76	2 246 806,88	Картометрический метод	2,50	—
1006	479 854,75	2 246 827,78	Картометрический метод	2,50	—
1007	479 822,84	2 246 794,39	Картометрический метод	2,50	—
1002	479 848,82	2 246 775,32	Картометрический метод	2,50	—
ЗУ1(27)					
1008	479 590,15	2 245 496,61	Картометрический метод	2,50	—
1009	479 594,22	2 245 496,71	Картометрический метод	2,50	—
1010	479 593,90	2 245 508,66	Картометрический метод	2,50	—
1011	479 562,74	2 245 545,80	Картометрический метод	2,50	—
1012	479 558,30	2 245 598,36	Картометрический метод	2,50	—
1013	479 562,93	2 245 618,20	Картометрический метод	2,50	—
1014	479 538,96	2 245 643,27	Картометрический метод	2,50	—
1015	479 533,64	2 245 624,16	Картометрический метод	2,50	—
1016	479 527,13	2 245 611,19	Картометрический метод	2,50	—
1017	479 517,34	2 245 609,23	Картометрический метод	2,50	—
1018	479 518,51	2 245 603,35	Картометрический метод	2,50	—
1019	479 519,43	2 245 597,35	Картометрический метод	2,50	—
1020	479 532,45	2 245 541,48	Картометрический метод	2,50	—
1021	479 533,57	2 245 534,68	Картометрический метод	2,50	—
1022	479 528,11	2 245 504,06	Картометрический метод	2,50	—
1023	479 533,64	2 245 476,54	Картометрический метод	2,50	—
1024	479 541,62	2 245 477,33	Картометрический метод	2,50	—
1025	479 577,07	2 245 480,83	Картометрический метод	2,50	—
1026	479 582,51	2 245 481,42	Картометрический метод	2,50	—
1027	479 590,50	2 245 481,99	Картометрический метод	2,50	—
1008	479 590,15	2 245 496,61	Картометрический метод	2,50	—
ЗУ1(28)					
1028	479 376,93	2 245 921,32	Картометрический метод	2,50	—
1029	479 403,97	2 245 946,34	Картометрический метод	2,50	—
1030	479 417,49	2 245 964,89	Картометрический метод	2,50	—
1031	479 411,41	2 245 971,51	Картометрический метод	2,50	—
1032	479 397,08	2 245 987,10	Картометрический метод	2,50	—
1033	479 433,26	2 246 021,84	Картометрический метод	2,50	—
1034	479 440,66	2 246 028,30	Картометрический метод	2,50	—
1035	479 415,55	2 246 054,38	Картометрический метод	2,50	—

Раздел 2

Сведения о местоположении границ объекта					
1	**2**	**3**	**4**	**5**	**6**
1036	479 399,85	2 246 070,72	Картометрический метод	2,50	—
1037	479 367,71	2 246 037,28	Картометрический метод	2,50	—
1038	479 340,48	2 246 063,45	Картометрический метод	2,50	—
1039	479 325,02	2 246 042,55	Картометрический метод	2,50	—
1040	479 318,75	2 246 034,07	Картометрический метод	2,50	—
1041	479 313,90	2 246 027,51	Картометрический метод	2,50	—
1042	479 306,40	2 246 020,75	Картометрический метод	2,50	—
1043	479 302,19	2 246 025,41	Картометрический метод	2,50	—
1044	479 297,34	2 246 030,02	Картометрический метод	2,50	—
1045	479 296,62	2 246 029,33	Картометрический метод	2,50	—
1046	479 293,27	2 246 032,78	Картометрический метод	2,50	—
1047	479 288,88	2 246 036,80	Картометрический метод	2,50	—
1048	479 284,57	2 246 040,87	Картометрический метод	2,50	—
1049	479 280,26	2 246 044,96	Картометрический метод	2,50	—
1050	479 275,68	2 246 049,28	Картометрический метод	2,50	—
1051	479 271,40	2 246 053,34	Картометрический метод	2,50	—
1052	479 266,24	2 246 058,22	Картометрический метод	2,50	—
1053	479 261,88	2 246 062,20	Картометрический метод	2,50	—
1054	479 253,30	2 246 053,46	Картометрический метод	2,50	—
1055	479 257,57	2 246 049,42	Картометрический метод	2,50	—
1056	479 256,24	2 246 044,23	Картометрический метод	2,50	—
1057	479 251,88	2 246 040,11	Картометрический метод	2,50	—
1058	479 255,31	2 246 036,47	Картометрический метод	2,50	—
1059	479 258,75	2 246 032,84	Картометрический метод	2,50	—
1060	479 262,18	2 246 029,20	Картометрический метод	2,50	—
1061	479 269,29	2 246 022,74	Картометрический метод	2,50	—
1062	479 273,17	2 246 018,92	Картометрический метод	2,50	—
1063	479 280,37	2 246 011,86	Картометрический метод	2,50	—
1064	479 333,08	2 245 963,32	Картометрический метод	2,50	—
1065	479 336,70	2 245 959,72	Картометрический метод	2,50	—
1066	479 341,65	2 245 954,96	Картометрический метод	2,50	—
1067	479 334,36	2 245 939,48	Картометрический метод	2,50	—
1068	479 384,77	2 245 883,65	Картометрический метод	2,50	—
1069	479 407,98	2 245 857,92	Картометрический метод	2,50	—
1070	479 367,78	2 245 821,46	Картометрический метод	2,50	—
1071	479 388,72	2 245 795,39	Картометрический метод	2,50	—
1072	479 411,01	2 245 767,65	Картометрический метод	2,50	—
1073	479 462,80	2 245 763,54	Картометрический метод	2,50	—
1074	479 520,81	2 245 821,08	Картометрический метод	2,50	—
1075	479 542,66	2 245 797,23	Картометрический метод	2,50	—
1076	479 572,76	2 245 827,22	Картометрический метод	2,50	—
1077	479 586,35	2 245 848,42	Картометрический метод	2,50	—
1078	479 562,95	2 245 870,85	Картометрический метод	2,50	—
1079	479 533,18	2 245 894,15	Картометрический метод	2,50	—
1080	479 553,77	2 245 920,97	Картометрический метод	2,50	—
1081	479 564,01	2 245 937,02	Картометрический метод	2,50	—
1082	479 559,72	2 245 949,70	Картометрический метод	2,50	—
1083	479 553,26	2 245 957,12	Картометрический метод	2,50	—
1084	479 537,52	2 245 943,44	Картометрический метод	2,50	—
1085	479 520,81	2 245 935,24	Картометрический метод	2,50	—
1086	479 515,08	2 245 928,81	Картометрический метод	2,50	—
1087	479 493,64	2 245 923,35	Картометрический метод	2,50	—
1088	479 490,62	2 245 922,58	Картометрический метод	2,50	—
1089	479 486,93	2 245 921,64	Картометрический метод	2,50	—
1090	479 476,27	2 245 918,92	Картометрический метод	2,50	—

Раздел 2

Сведения о местоположении границ объекта					
1	**2**	**3**	**4**	**5**	**6**
1091	479 468,54	2 245 927,98	Картометрический метод	2,50	—
1092	479 421,96	2 245 886,35	Картометрический метод	2,50	—
1093	479 405,98	2 245 902,44	Картометрический метод	2,50	—
1094	479 390,94	2 245 889,23	Картометрический метод	2,50	—
1095	479 380,91	2 245 912,20	Картометрический метод	2,50	—
1096	479 377,90	2 245 919,08	Картометрический метод	2,50	—
1028	479 376,93	2 245 921,32	Картометрический метод	2,50	—
ЗУ1(29)					
1097	479 912,31	2 246 087,92	Картометрический метод	2,50	—
1098	479 851,69	2 246 228,28	Картометрический метод	2,50	—
1099	479 824,51	2 246 275,49	Картометрический метод	2,50	—
1100	479 820,62	2 246 273,95	Картометрический метод	2,50	—
1101	479 825,55	2 246 252,97	Картометрический метод	2,50	—
1102	479 818,64	2 246 251,70	Картометрический метод	2,50	—
1103	479 792,95	2 246 240,22	Картометрический метод	2,50	—
1104	479 770,08	2 246 212,80	Картометрический метод	2,50	—
1105	479 802,83	2 246 172,89	Картометрический метод	2,50	—
1106	479 800,71	2 246 170,95	Картометрический метод	2,50	—
1107	479 808,24	2 246 144,66	Картометрический метод	2,50	—
1108	479 810,02	2 246 144,94	Картометрический метод	2,50	—
1109	479 810,31	2 246 143,08	Картометрический метод	2,50	—
1110	479 810,59	2 246 141,25	Картометрический метод	2,50	—
1111	479 846,15	2 246 147,90	Картометрический метод	2,50	—
1112	479 851,04	2 246 103,51	Картометрический метод	2,50	—
1113	479 847,82	2 246 102,98	Картометрический метод	2,50	—
1114	479 842,79	2 246 098,33	Картометрический метод	2,50	—
1115	479 851,30	2 246 059,10	Картометрический метод	2,50	—
1116	479 875,12	2 246 005,84	Картометрический метод	2,50	—
1117	479 881,86	2 245 962,29	Картометрический метод	2,50	—
1118	479 893,43	2 245 887,53	Картометрический метод	2,50	—
1119	479 904,25	2 245 876,65	Картометрический метод	2,50	—
1120	479 966,18	2 245 921,29	Картометрический метод	2,50	—
1121	479 990,49	2 245 937,19	Картометрический метод	2,50	—
1122	479 929,28	2 246 063,79	Картометрический метод	2,50	—
1097	479 912,31	2 246 087,92	Картометрический метод	2,50	—
3. Сведения о характерных точках части (частей) границы объекта					
1	**2**	**3**	**4**	**5**	**6**
—	—	—	—	—	—

ГРАФИЧЕСКОЕ ОПИСАНИЕ
местоположения границ населенных пунктов, территориальных зон, особо охраняемых природных территорий, зон с особыми условиями использования территории

4.1 Зона садоводства, огородничеств

(наименование объекта, местоположение границ которого описано (далее - объект)

Раздел 1

Сведения об объекте		
№ п/п	**Характеристики объекта**	**Описание характеристик**
1	**2**	**3**
1	Местоположение объекта	Рязанская область, Касимовский муниципальный округ.
2	Площадь объекта ± величина погрешности определения площади (Р ± ΔР)	112 308 м²
3	Иные характеристики объекта	Вид объекта реестра границ: Территориальная зона Реестровый номер: 62:00-7.1 Номер кадастрового района: 62:04 Наименование объекта: 4.1 Зона садоводства, огородничеств Вид или наименование зоны (территории) по документу: 4.1 Зона садоводства, огородничеств Вид зоны: Зона сельскохозяйственного использования Номер: - Наименование органа, принявшего решение об установлении зоны (создании территории): Главное управление архитектуры и градостроительства Рязанской области

Раздел 3

Сведения о местоположении измененных (уточненных) границ объекта							
1. Система координат МСК-62, зона 2							
2. Сведения о характерных точках границ объекта							
Обозначение характерных точек границы	**Существующие координаты, м**		**Измененные (уточненные) координаты, м**		**Метод определения координат характерной точки**	**Средняя квадратическая погрешность положения характерной точки (Mt), м**	**Описание обозначения точки на местности (при наличии)**
	X	**Y**	**X**	**Y**			
1	**2**	**3**	**4**	**5**	**6**	**7**	**8**
62:00-7.1(1)							
1	479 271,46	2 245 238,98	—	—	—	—	—
2	479 168,53	2 245 090,58	—	—	—	—	—
3	479 139,18	2 245 031,95	—	—	—	—	—
4	479 123,25	2 245 000,34	—	—	—	—	—
5	479 116,48	2 244 954,77	—	—	—	—	—
6	479 185,48	2 244 962,69	—	—	—	—	—
7	479 392,64	2 244 986,45	—	—	—	—	—
8	479 391,69	2 245 011,26	—	—	—	—	—
9	479 405,90	2 245 044,99	—	—	—	—	—
10	479 347,85	2 245 060,61	—	—	—	—	—
11	479 337,76	2 245 037,04	—	—	—	—	—
12	479 211,54	2 245 077,60	—	—	—	—	—
13	479 268,60	2 245 165,34	—	—	—	—	—
14	479 270,95	2 245 168,99	—	—	—	—	—
15	479 389,55	2 245 122,63	—	—	—	—	—
16	479 403,26	2 245 164,33	—	—	—	—	—
17	479 450,69	2 245 149,49	—	—	—	—	—
18	479 519,82	2 245 127,52	—	—	—	—	—
19	479 570,59	2 245 109,06	—	—	—	—	—
20	479 602,44	2 245 101,21	—	—	—	—	—
21	479 606,43	2 245 099,99	—	—	—	—	—
22	479 625,74	2 245 094,10	—	—	—	—	—
23	479 626,51	2 245 177,16	—	—	—	—	—
24	479 611,12	2 245 179,98	—	—	—	—	—
25	479 610,09	2 245 180,17	—	—	—	—	—
26	479 534,58	2 245 193,99	—	—	—	—	—
27	479 401,62	2 245 199,77	—	—	—	—	—
28	479 314,72	2 245 221,07	—	—	—	—	—
29	479 303,16	2 245 227,89	—	—	—	—	—
1	479 271,46	2 245 238,98	—	—	—	—	—
62:00-7.1(2)							
30	481 821,73	2 247 922,03	—	—	—	—	—
31	481 778,49	2 247 892,33	—	—	—	—	—
32	481 679,57	2 247 817,09	—	—	—	—	—
33	481 625,46	2 247 778,19	—	—	—	—	—
34	481 575,57	2 247 745,22	—	—	—	—	—
35	481 521,46	2 247 711,40	—	—	—	—	—
36	481 527,58	2 247 697,03	—	—	—	—	—
37	481 550,45	2 247 671,40	—	—	—	—	—
38	481 538,80	2 247 661,23	—	—	—	—	—
39	481 638,71	2 247 146,32	—	—	—	—	—
40	481 703,57	2 247 189,71	—	—	—	—	—
41	481 727,80	2 247 300,69	—	—	—	—	—
42	481 770,86	2 247 574,54	—	—	—	—	—
43	481 757,05	2 247 572,77	—	—	—	—	—
44	481 751,96	2 247 612,45	—	—	—	—	—

Раздел 3

Сведения о местоположении измененных (уточненных) границ объекта							
1	**2**	**3**	**4**	**5**	**6**	**7**	**8**
45	481 771,79	2 247 615,00	—	—	—	—	—
46	481 789,95	2 247 695,90	—	—	—	—	—
30	481 821,73	2 247 922,03	—	—	—	—	—
62:00-7.1(3)							
47	480 464,60	2 245 321,18	—	—	—	—	—
48	480 443,48	2 245 354,11	—	—	—	—	—
49	480 389,17	2 245 438,23	—	—	—	—	—
50	480 348,67	2 245 403,84	—	—	—	—	—
51	480 227,38	2 245 478,02	—	—	—	—	—
52	480 132,53	2 245 656,88	—	—	—	—	—
53	480 121,19	2 245 653,99	—	—	—	—	—
54	480 070,08	2 245 762,11	—	—	—	—	—
55	480 081,83	2 245 767,67	—	—	—	—	—
56	480 025,75	2 245 886,30	—	—	—	—	—
57	480 034,11	2 245 888,94	—	—	—	—	—
58	479 999,11	2 245 963,10	—	—	—	—	—
59	479 993,63	2 245 976,83	—	—	—	—	—
60	479 972,98	2 246 021,49	—	—	—	—	—
61	479 959,71	2 246 036,34	—	—	—	—	—
62	479 993,96	2 245 963,10	—	—	—	—	—
63	479 990,49	2 245 937,19	—	—	—	—	—
64	479 966,18	2 245 921,29	—	—	—	—	—
65	479 904,25	2 245 876,65	—	—	—	—	—
66	479 659,09	2 245 698,10	—	—	—	—	—
67	479 637,29	2 245 675,78	—	—	—	—	—
68	479 620,94	2 245 636,63	—	—	—	—	—
69	479 620,58	2 245 523,99	—	—	—	—	—
70	479 623,48	2 245 368,20	—	—	—	—	—
71	479 627,88	2 245 336,04	—	—	—	—	—
72	479 677,82	2 245 348,27	—	—	—	—	—
73	479 679,81	2 245 348,76	—	—	—	—	—
74	479 681,92	2 245 349,27	—	—	—	—	—
75	479 961,50	2 245 378,63	—	—	—	—	—
76	479 961,73	2 245 378,52	—	—	—	—	—
77	479 963,81	2 245 377,51	—	—	—	—	—
78	479 971,04	2 245 370,93	—	—	—	—	—
79	479 972,35	2 245 319,95	—	—	—	—	—
80	480 030,99	2 245 321,60	—	—	—	—	—
81	480 206,27	2 245 327,80	—	—	—	—	—
82	480 230,58	2 245 203,30	—	—	—	—	—
47	480 464,60	2 245 321,18	—	—	—	—	—
62:00-7.1(4)							
83	480 700,93	2 246 583,88	—	—	—	—	—
84	480 687,91	2 246 605,57	—	—	—	—	—
85	480 720,46	2 246 642,12	—	—	—	—	—
86	480 695,52	2 246 653,33	—	—	—	—	—
87	480 680,04	2 246 636,57	—	—	—	—	—
88	480 666,76	2 246 621,46	—	—	—	—	—
89	480 656,28	2 246 610,46	—	—	—	—	—
90	480 642,93	2 246 595,53	—	—	—	—	—
91	480 640,36	2 246 592,82	—	—	—	—	—
92	480 628,90	2 246 579,75	—	—	—	—	—
93	480 616,54	2 246 565,86	—	—	—	—	—
94	480 618,84	2 246 564,33	—	—	—	—	—
95	480 598,64	2 246 543,98	—	—	—	—	—

Раздел 3

Сведения о местоположении измененных (уточненных) границ объекта							
1	**2**	**3**	**4**	**5**	**6**	**7**	**8**
96	480 598,16	2 246 543,76	—	—	—	—	—
97	480 590,86	2 246 519,07	—	—	—	—	—
98	480 622,50	2 246 518,68	—	—	—	—	—
99	480 622,76	2 246 518,43	—	—	—	—	—
100	480 621,51	2 246 514,51	—	—	—	—	—
101	480 626,32	2 246 513,05	—	—	—	—	—
102	480 626,81	2 246 514,58	—	—	—	—	—
103	480 696,63	2 246 448,22	—	—	—	—	—
104	480 700,91	2 246 443,80	—	—	—	—	—
105	480 705,18	2 246 447,97	—	—	—	—	—
106	480 719,59	2 246 462,39	—	—	—	—	—
107	480 727,77	2 246 470,08	—	—	—	—	—
108	480 738,48	2 246 469,77	—	—	—	—	—
109	480 741,34	2 246 472,43	—	—	—	—	—
110	480 770,59	2 246 499,57	—	—	—	—	—
111	480 783,50	2 246 517,77	—	—	—	—	—
112	480 791,67	2 246 533,17	—	—	—	—	—
113	480 797,99	2 246 539,30	—	—	—	—	—
114	480 769,85	2 246 575,44	—	—	—	—	—
115	480 763,13	2 246 569,59	—	—	—	—	—
116	480 751,04	2 246 556,36	—	—	—	—	—
117	480 742,99	2 246 549,48	—	—	—	—	—
118	480 725,59	2 246 557,20	—	—	—	—	—
83	480 700,93	2 246 583,88	—	—	—	—	—
62:00-7.1(5)							
119	479 321,20	2 245 444,47	—	—	—	—	—
120	479 321,44	2 245 450,51	—	—	—	—	—
121	479 318,73	2 245 450,71	—	—	—	—	—
122	479 321,60	2 245 485,01	—	—	—	—	—
123	479 321,37	2 245 486,59	—	—	—	—	—
124	479 286,59	2 245 494,38	—	—	—	—	—
125	479 276,57	2 245 454,65	—	—	—	—	—
126	479 314,80	2 245 444,89	—	—	—	—	—
119	479 321,20	2 245 444,47	—	—	—	—	—
62:00-7.1(6)							
127	479 263,53	2 242 743,26	—	—	—	—	—
128	479 263,53	2 242 760,08	—	—	—	—	—
129	479 253,56	2 242 776,61	—	—	—	—	—
130	479 227,66	2 242 792,73	—	—	—	—	—
131	479 203,72	2 242 815,87	—	—	—	—	—
132	479 131,37	2 242 777,62	—	—	—	—	—
133	479 132,00	2 242 770,49	—	—	—	—	—
134	479 132,77	2 242 761,94	—	—	—	—	—
135	479 133,75	2 242 750,91	—	—	—	—	—
136	479 133,79	2 242 749,16	—	—	—	—	—
137	479 134,06	2 242 736,70	—	—	—	—	—
138	479 134,28	2 242 726,99	—	—	—	—	—
139	479 135,42	2 242 697,98	—	—	—	—	—
140	479 176,64	2 242 697,98	—	—	—	—	—
141	479 188,32	2 242 705,93	—	—	—	—	—
142	479 188,32	2 242 714,20	—	—	—	—	—
143	479 199,43	2 242 727,02	—	—	—	—	—
144	479 247,29	2 242 733,01	—	—	—	—	—
127	479 263,53	2 242 743,26	—	—	—	—	—
62:00-7.1(7)							

Раздел 3

Сведения о местоположении измененных (уточненных) границ объекта							
1	**2**	**3**	**4**	**5**	**6**	**7**	**8**
145	479 137,15	2 244 745,57	—	—	—	—	—
146	479 121,34	2 244 900,18	—	—	—	—	—
147	479 107,94	2 244 898,60	—	—	—	—	—
148	479 069,36	2 244 796,89	—	—	—	—	—
149	479 064,60	2 244 731,15	—	—	—	—	—
145	479 137,15	2 244 745,57	—	—	—	—	—
62:00-7.1(8)							
150	478 448,03	2 241 917,58	—	—	—	—	—
151	478 447,98	2 241 964,49	—	—	—	—	—
152	478 447,28	2 241 990,68	—	—	—	—	—
153	478 438,16	2 242 039,75	—	—	—	—	—
154	478 359,77	2 242 024,39	—	—	—	—	—
155	478 339,70	2 241 935,11	—	—	—	—	—
156	478 343,24	2 241 935,06	—	—	—	—	—
157	478 344,25	2 241 934,66	—	—	—	—	—
158	478 343,33	2 241 928,50	—	—	—	—	—
159	478 373,01	2 241 916,22	—	—	—	—	—
160	478 417,22	2 241 915,92	—	—	—	—	—
150	478 448,03	2 241 917,58	—	—	—	—	—
62:00-7.1(9)							
161	478 145,63	2 246 812,89	—	—	—	—	—
162	478 156,63	2 246 900,96	—	—	—	—	—
163	478 095,11	2 246 960,25	—	—	—	—	—
164	478 052,93	2 247 057,98	—	—	—	—	—
165	478 049,11	2 247 143,39	—	—	—	—	—
166	478 011,81	2 247 227,98	—	—	—	—	—
167	477 882,40	2 247 328,87	—	—	—	—	—
168	477 879,21	2 247 325,14	—	—	—	—	—
169	477 871,03	2 247 315,56	—	—	—	—	—
170	477 765,20	2 247 111,47	—	—	—	—	—
171	477 670,03	2 247 146,91	—	—	—	—	—
172	477 679,38	2 247 184,42	—	—	—	—	—
173	477 660,65	2 247 274,63	—	—	—	—	—
174	477 404,92	2 247 394,79	—	—	—	—	—
175	477 407,16	2 247 402,22	—	—	—	—	—
176	477 338,35	2 247 415,77	—	—	—	—	—
177	477 277,46	2 247 451,82	—	—	—	—	—
178	477 218,38	2 247 477,17	—	—	—	—	—
179	477 132,25	2 247 454,50	—	—	—	—	—
180	477 119,60	2 247 458,58	—	—	—	—	—
181	477 080,62	2 247 471,13	—	—	—	—	—
182	477 050,87	2 247 445,86	—	—	—	—	—
183	477 025,40	2 247 393,80	—	—	—	—	—
184	477 198,92	2 247 317,11	—	—	—	—	—
185	477 209,30	2 247 319,40	—	—	—	—	—
186	477 227,90	2 247 299,51	—	—	—	—	—
187	477 226,26	2 247 296,51	—	—	—	—	—
188	477 155,21	2 247 214,97	—	—	—	—	—
189	477 255,63	2 247 214,88	—	—	—	—	—
190	477 280,00	2 247 183,42	—	—	—	—	—
191	477 286,36	2 247 176,99	—	—	—	—	—
192	477 287,11	2 247 174,23	—	—	—	—	—
193	477 293,90	2 247 168,37	—	—	—	—	—
194	477 276,52	2 247 132,21	—	—	—	—	—
195	477 322,15	2 247 126,35	—	—	—	—	—

Раздел 3

Сведения о местоположении измененных (уточненных) границ объекта							
1	**2**	**3**	**4**	**5**	**6**	**7**	**8**
196	477 326,68	2 247 121,50	—	—	—	—	—
197	477 337,87	2 247 097,80	—	—	—	—	—
198	477 346,33	2 247 079,86	—	—	—	—	—
199	477 330,81	2 247 019,31	—	—	—	—	—
200	477 312,65	2 246 948,64	—	—	—	—	—
201	477 292,00	2 246 895,92	—	—	—	—	—
202	477 316,04	2 246 884,31	—	—	—	—	—
203	477 384,02	2 246 867,47	—	—	—	—	—
204	477 346,60	2 246 822,15	—	—	—	—	—
205	477 388,76	2 246 800,29	—	—	—	—	—
206	477 363,19	2 246 747,28	—	—	—	—	—
207	477 355,68	2 246 729,11	—	—	—	—	—
208	477 349,06	2 246 715,20	—	—	—	—	—
209	477 348,06	2 246 712,55	—	—	—	—	—
210	477 343,87	2 246 710,25	—	—	—	—	—
211	477 326,67	2 246 667,43	—	—	—	—	—
212	477 339,84	2 246 662,47	—	—	—	—	—
213	477 336,29	2 246 643,99	—	—	—	—	—
214	477 475,00	2 246 593,51	—	—	—	—	—
215	477 543,35	2 246 564,29	—	—	—	—	—
216	477 562,98	2 246 587,90	—	—	—	—	—
217	477 578,54	2 246 619,54	—	—	—	—	—
218	477 689,36	2 246 615,51	—	—	—	—	—
219	477 744,44	2 246 617,78	—	—	—	—	—
220	477 789,26	2 246 629,57	—	—	—	—	—
221	477 832,17	2 246 647,67	—	—	—	—	—
222	477 869,39	2 246 660,07	—	—	—	—	—
223	477 921,12	2 246 671,08	—	—	—	—	—
224	477 999,15	2 246 700,92	—	—	—	—	—
225	478 013,14	2 246 706,48	—	—	—	—	—
226	478 043,61	2 246 732,97	—	—	—	—	—
227	478 054,07	2 246 743,30	—	—	—	—	—
228	478 066,87	2 246 751,06	—	—	—	—	—
229	478 088,07	2 246 759,33	—	—	—	—	—
230	478 110,95	2 246 789,69	—	—	—	—	—
231	478 121,67	2 246 800,69	—	—	—	—	—
161	478 145,63	2 246 812,89	—	—	—	—	—
62:00-7.1(10)							
232	477 050,11	2 245 975,50	—	—	—	—	—
233	477 031,94	2 246 007,78	—	—	—	—	—
234	477 024,96	2 246 002,63	—	—	—	—	—
235	477 033,29	2 245 985,82	—	—	—	—	—
236	477 039,65	2 245 969,60	—	—	—	—	—
237	477 002,85	2 245 950,63	—	—	—	—	—
238	476 987,65	2 245 928,06	—	—	—	—	—
239	476 962,63	2 245 915,60	—	—	—	—	—
240	476 902,89	2 245 888,74	—	—	—	—	—
241	476 872,93	2 245 876,33	—	—	—	—	—
242	476 845,43	2 245 868,31	—	—	—	—	—
243	476 741,27	2 245 845,19	—	—	—	—	—
244	476 631,20	2 245 804,80	—	—	—	—	—
245	476 624,17	2 245 791,47	—	—	—	—	—
246	476 608,23	2 245 751,46	—	—	—	—	—
247	476 595,24	2 245 736,62	—	—	—	—	—
248	476 585,96	2 245 719,04	—	—	—	—	—

Раздел 3

Сведения о местоположении измененных (уточненных) границ объекта							
1	**2**	**3**	**4**	**5**	**6**	**7**	**8**
249	476 612,65	2 245 713,93	—	—	—	—	—
250	476 633,22	2 245 705,05	—	—	—	—	—
251	476 646,07	2 245 694,30	—	—	—	—	—
252	476 659,28	2 245 674,89	—	—	—	—	—
253	476 660,56	2 245 651,29	—	—	—	—	—
254	476 664,51	2 245 626,00	—	—	—	—	—
255	476 674,84	2 245 601,28	—	—	—	—	—
256	476 721,77	2 245 560,78	—	—	—	—	—
257	476 735,84	2 245 559,34	—	—	—	—	—
258	476 738,11	2 245 557,53	—	—	—	—	—
259	476 739,06	2 245 559,01	—	—	—	—	—
260	476 741,13	2 245 558,80	—	—	—	—	—
261	476 751,35	2 245 572,63	—	—	—	—	—
262	476 768,36	2 245 573,06	—	—	—	—	—
263	476 784,69	2 245 583,71	—	—	—	—	—
264	476 787,56	2 245 585,97	—	—	—	—	—
265	476 822,14	2 245 575,46	—	—	—	—	—
266	476 855,11	2 245 593,59	—	—	—	—	—
267	476 912,65	2 245 600,93	—	—	—	—	—
268	476 924,72	2 245 609,30	—	—	—	—	—
269	476 920,74	2 245 615,80	—	—	—	—	—
270	476 922,93	2 245 618,20	—	—	—	—	—
271	476 922,54	2 245 618,64	—	—	—	—	—
272	476 912,69	2 245 630,92	—	—	—	—	—
273	476 905,11	2 245 641,28	—	—	—	—	—
274	476 886,15	2 245 667,25	—	—	—	—	—
275	476 891,25	2 245 675,48	—	—	—	—	—
276	476 901,45	2 245 691,93	—	—	—	—	—
277	476 911,04	2 245 707,40	—	—	—	—	—
278	476 917,95	2 245 714,27	—	—	—	—	—
279	476 920,99	2 245 710,55	—	—	—	—	—
280	476 930,53	2 245 716,33	—	—	—	—	—
281	476 938,92	2 245 714,82	—	—	—	—	—
282	476 951,97	2 245 702,36	—	—	—	—	—
283	476 959,13	2 245 694,50	—	—	—	—	—
284	476 968,06	2 245 697,79	—	—	—	—	—
285	476 969,58	2 245 700,16	—	—	—	—	—
286	476 977,26	2 245 710,14	—	—	—	—	—
287	476 982,40	2 245 715,85	—	—	—	—	—
288	477 001,19	2 245 725,39	—	—	—	—	—
289	477 001,44	2 245 728,51	—	—	—	—	—
290	477 003,06	2 245 734,16	—	—	—	—	—
291	476 991,76	2 245 758,49	—	—	—	—	—
292	477 001,81	2 245 763,72	—	—	—	—	—
293	476 996,04	2 245 775,20	—	—	—	—	—
294	476 979,20	2 245 808,89	—	—	—	—	—
295	476 983,97	2 245 820,85	—	—	—	—	—
296	476 995,53	2 245 848,76	—	—	—	—	—
297	477 041,66	2 245 865,70	—	—	—	—	—
298	477 098,70	2 245 864,84	—	—	—	—	—
299	477 099,31	2 245 865,00	—	—	—	—	—
300	477 136,82	2 245 846,16	—	—	—	—	—
301	477 144,67	2 245 837,87	—	—	—	—	—
302	477 160,88	2 245 848,72	—	—	—	—	—
303	477 163,35	2 245 844,89	—	—	—	—	—

Раздел 3

Сведения о местоположении измененных (уточненных) границ объекта							
1	**2**	**3**	**4**	**5**	**6**	**7**	**8**
304	477 172,78	2 245 850,98	—	—	—	—	—
305	477 172,05	2 245 852,28	—	—	—	—	—
306	477 165,73	2 245 856,03	—	—	—	—	—
307	477 161,68	2 245 863,43	—	—	—	—	—
308	477 160,05	2 245 866,72	—	—	—	—	—
309	477 158,22	2 245 870,33	—	—	—	—	—
310	477 156,81	2 245 873,07	—	—	—	—	—
311	477 153,33	2 245 879,42	—	—	—	—	—
312	477 150,14	2 245 885,92	—	—	—	—	—
313	477 147,90	2 245 890,84	—	—	—	—	—
314	477 145,06	2 245 896,15	—	—	—	—	—
315	477 126,98	2 245 887,82	—	—	—	—	—
316	477 123,28	2 245 886,27	—	—	—	—	—
317	477 121,63	2 245 890,24	—	—	—	—	—
318	477 125,32	2 245 891,79	—	—	—	—	—
319	477 123,44	2 245 896,29	—	—	—	—	—
320	477 125,59	2 245 897,27	—	—	—	—	—
321	477 121,01	2 245 918,79	—	—	—	—	—
322	477 119,34	2 245 931,83	—	—	—	—	—
323	477 116,13	2 245 936,75	—	—	—	—	—
324	477 113,14	2 245 950,67	—	—	—	—	—
325	477 109,86	2 245 954,82	—	—	—	—	—
326	477 087,95	2 245 951,36	—	—	—	—	—
327	477 065,58	2 245 982,96	—	—	—	—	—
328	477 060,03	2 245 980,28	—	—	—	—	—
232	477 050,11	2 245 975,50	—	—	—	—	—
ЗУ1							
н1	—	—	481 778,49	2 247 892,33	Картометрический метод	2,50	—
н2	—	—	481 679,57	2 247 817,09	Картометрический метод	2,50	—
н3	—	—	481 625,46	2 247 778,19	Картометрический метод	2,50	—
н4	—	—	481 575,57	2 247 745,22	Картометрический метод	2,50	—
н5	—	—	481 521,46	2 247 711,40	Картометрический метод	2,50	—
н6	—	—	481 523,39	2 247 706,86	Картометрический метод	2,50	—
н7	—	—	481 527,32	2 247 707,79	Картометрический метод	2,50	—
н8	—	—	481 541,32	2 247 691,87	Картометрический метод	2,50	—
н9	—	—	481 543,39	2 247 679,32	Картометрический метод	2,50	—
н10	—	—	481 550,45	2 247 671,40	Картометрический метод	2,50	—
н11	—	—	481 545,42	2 247 667,01	Картометрический метод	2,50	—
н12	—	—	481 545,91	2 247 664,02	Картометрический метод	2,50	—
н13	—	—	481 543,45	2 247 662,58	Картометрический метод	2,50	—
н14	—	—	481 543,30	2 247 662,49	Картометрический метод	2,50	—
н15	—	—	481 579,36	2 247 493,58	Картометрический метод	2,50	—

Раздел 3

Сведения о местоположении измененных (уточненных) границ объекта							
1	**2**	**3**	**4**	**5**	**6**	**7**	**8**
н16	—	—	481 572,43	2 247 488,10	Картометрический метод	2,50	—
н17	—	—	481 583,26	2 247 446,81	Картометрический метод	2,50	—
н18	—	—	481 585,27	2 247 448,24	Картометрический метод	2,50	—
н19	—	—	481 590,29	2 247 402,87	Картометрический метод	2,50	—
н20	—	—	481 597,69	2 247 407,71	Картометрический метод	2,50	—
н21	—	—	481 649,52	2 247 179,00	Картометрический метод	2,50	—
н22	—	—	481 707,08	2 247 205,76	Картометрический метод	2,50	—
н23	—	—	481 727,80	2 247 300,69	Картометрический метод	2,50	—
н24	—	—	481 770,95	2 247 574,55	Картометрический метод	2,50	—
н25	—	—	481 776,88	2 247 575,32	Картометрический метод	2,50	—
н26	—	—	481 774,18	2 247 596,42	Картометрический метод	2,50	—
н27	—	—	481 789,95	2 247 695,90	Картометрический метод	2,50	—
н28	—	—	481 821,73	2 247 922,03	Картометрический метод	2,50	—
н1	—	—	481 778,49	2 247 892,33	Картометрический метод	2,50	—
3. Сведения о характерных точках части (частей) границы объекта							
1	**2**	**3**	**4**	**5**	**6**	**7**	**8**
—	—	—	—	—	—	—	—

ГРАФИЧЕСКОЕ ОПИСАНИЕ
местоположения границ населенных пунктов, территориальных зон, особо охраняемых природных территорий, зон с особыми условиями использования территории

4.1 Зона садоводства, огородничеств (населенный пункт г. Касимов)

(наименование объекта, местоположение границ которого описано (далее - объект)

Раздел 1

Сведения об объекте		
№ п/п	**Характеристики объекта**	**Описание характеристик**
1	**2**	**3**
1	Местоположение объекта	Рязанская область, Касимовский муниципальный округ, город Касимов.
2	Площадь объекта ± величина погрешности определения площади (Р ± ΔР)	984 392 м²
3	Иные характеристики объекта	Вид объекта реестра границ: Территориальная зона Номер кадастрового района: 62:00 Наименование объекта: 4.1 Зона садоводства, огородничеств (населенный пункт г. Касимов) Вид или наименование зоны (территории) по документу: 4.1 Зона садоводства, огородничеств Вид зоны: Зона сельскохозяйственного использования Номер: - Наименование органа, принявшего решение об установлении зоны (создании территории): Главное управление архитектуры и градостроительства Рязанской области

Раздел 2

Сведения о местоположении границ объекта					
1. Система координат _____					
2. Сведения о характерных точках границ объекта					
Обозначение характерных точек границ	Координаты, м		Метод определения координат характерной точки	Средняя квадратическая погрешность положения характерной точки (Mt), м	Описание обозначения точки на местности (при наличии)
	X	Y			
1	2	3	4	5	6
ЗУ1(1)					
1	479 069,36	2 244 796,89	Картометрический метод	2,50	—
2	479 064,60	2 244 731,15	Картометрический метод	2,50	—
3	479 137,15	2 244 745,57	Картометрический метод	2,50	—
4	479 121,34	2 244 900,18	Картометрический метод	2,50	—
5	479 116,48	2 244 954,77	Картометрический метод	2,50	—
6	479 185,48	2 244 962,69	Картометрический метод	2,50	—
7	479 392,64	2 244 986,45	Картометрический метод	2,50	—
8	479 391,69	2 245 011,26	Картометрический метод	2,50	—
9	479 405,90	2 245 044,99	Картометрический метод	2,50	—
10	479 347,85	2 245 060,61	Картометрический метод	2,50	—
11	479 337,76	2 245 037,04	Картометрический метод	2,50	—
12	479 211,54	2 245 077,60	Картометрический метод	2,50	—
13	479 268,60	2 245 165,34	Картометрический метод	2,50	—
14	479 270,95	2 245 168,99	Картометрический метод	2,50	—
15	479 389,55	2 245 122,63	Картометрический метод	2,50	—
16	479 403,26	2 245 164,33	Картометрический метод	2,50	—
17	479 450,69	2 245 149,49	Картометрический метод	2,50	—
18	479 519,82	2 245 127,52	Картометрический метод	2,50	—
19	479 570,59	2 245 109,06	Картометрический метод	2,50	—
20	479 602,44	2 245 101,21	Картометрический метод	2,50	—
21	479 606,43	2 245 099,99	Картометрический метод	2,50	—
22	479 625,74	2 245 094,10	Картометрический метод	2,50	—
23	479 626,51	2 245 177,16	Картометрический метод	2,50	—
24	479 607,19	2 245 180,70	Картометрический метод	2,50	—
25	479 579,86	2 245 185,70	Картометрический метод	2,50	—
26	479 392,13	2 245 186,24	Картометрический метод	2,50	—
27	479 390,70	2 245 202,12	Картометрический метод	2,50	—
28	479 314,72	2 245 221,07	Картометрический метод	2,50	—
29	479 303,16	2 245 227,89	Картометрический метод	2,50	—
30	479 271,46	2 245 238,98	Картометрический метод	2,50	—
31	479 168,53	2 245 090,58	Картометрический метод	2,50	—
32	479 139,18	2 245 031,95	Картометрический метод	2,50	—
33	479 123,25	2 245 000,34	Картометрический метод	2,50	—
1	479 069,36	2 244 796,89	Картометрический метод	2,50	—
ЗУ1(2)					
34	480 070,08	2 245 762,11	Картометрический метод	2,50	—
35	479 990,49	2 245 937,19	Картометрический метод	2,50	—
36	479 966,18	2 245 921,29	Картометрический метод	2,50	—
37	479 904,25	2 245 876,65	Картометрический метод	2,50	—
38	479 695,28	2 245 724,46	Картометрический метод	2,50	—
39	479 659,09	2 245 698,10	Картометрический метод	2,50	—
40	479 637,29	2 245 675,78	Картометрический метод	2,50	—
41	479 620,94	2 245 636,63	Картометрический метод	2,50	—
42	479 620,58	2 245 523,99	Картометрический метод	2,50	—
43	479 621,56	2 245 471,08	Картометрический метод	2,50	—
44	479 623,48	2 245 368,20	Картометрический метод	2,50	—
45	479 627,88	2 245 336,04	Картометрический метод	2,50	—

Раздел 2

Сведения о местоположении границ объекта					
1	**2**	**3**	**4**	**5**	**6**
46	479 677,82	2 245 348,27	Картометрический метод	2,50	—
47	479 679,81	2 245 348,76	Картометрический метод	2,50	—
48	479 681,92	2 245 349,27	Картометрический метод	2,50	—
49	479 961,50	2 245 378,63	Картометрический метод	2,50	—
50	479 961,73	2 245 378,52	Картометрический метод	2,50	—
51	479 963,81	2 245 377,51	Картометрический метод	2,50	—
52	479 971,04	2 245 370,93	Картометрический метод	2,50	—
53	479 972,35	2 245 319,95	Картометрический метод	2,50	—
54	480 030,99	2 245 321,60	Картометрический метод	2,50	—
55	480 206,27	2 245 327,80	Картометрический метод	2,50	—
56	480 230,58	2 245 203,30	Картометрический метод	2,50	—
57	480 464,60	2 245 321,18	Картометрический метод	2,50	—
58	480 443,48	2 245 354,11	Картометрический метод	2,50	—
59	480 389,17	2 245 438,23	Картометрический метод	2,50	—
60	480 348,67	2 245 403,84	Картометрический метод	2,50	—
61	480 227,38	2 245 478,02	Картометрический метод	2,50	—
62	480 132,53	2 245 656,88	Картометрический метод	2,50	—
63	480 121,19	2 245 653,99	Картометрический метод	2,50	—
34	480 070,08	2 245 762,11	Картометрический метод	2,50	—
ЗУ1(3)					
64	478 156,63	2 246 900,96	Картометрический метод	2,50	—
65	478 095,11	2 246 960,25	Картометрический метод	2,50	—
66	478 052,93	2 247 057,98	Картометрический метод	2,50	—
67	478 049,11	2 247 143,39	Картометрический метод	2,50	—
68	478 011,81	2 247 227,98	Картометрический метод	2,50	—
69	477 882,40	2 247 328,87	Картометрический метод	2,50	—
70	477 879,21	2 247 325,14	Картометрический метод	2,50	—
71	477 871,03	2 247 315,56	Картометрический метод	2,50	—
72	477 765,20	2 247 111,47	Картометрический метод	2,50	—
73	477 670,03	2 247 146,91	Картометрический метод	2,50	—
74	477 679,38	2 247 184,42	Картометрический метод	2,50	—
75	477 660,65	2 247 274,63	Картометрический метод	2,50	—
76	477 404,92	2 247 394,79	Картометрический метод	2,50	—
77	477 407,16	2 247 402,22	Картометрический метод	2,50	—
78	477 338,35	2 247 415,77	Картометрический метод	2,50	—
79	477 277,46	2 247 451,82	Картометрический метод	2,50	—
80	477 218,38	2 247 477,17	Картометрический метод	2,50	—
81	477 132,25	2 247 454,50	Картометрический метод	2,50	—
82	477 119,60	2 247 458,58	Картометрический метод	2,50	—
83	477 080,62	2 247 471,13	Картометрический метод	2,50	—
84	477 050,87	2 247 445,86	Картометрический метод	2,50	—
85	477 025,40	2 247 393,80	Картометрический метод	2,50	—
86	477 198,92	2 247 317,11	Картометрический метод	2,50	—
87	477 209,30	2 247 319,40	Картометрический метод	2,50	—
88	477 227,90	2 247 299,51	Картометрический метод	2,50	—
89	477 226,26	2 247 296,51	Картометрический метод	2,50	—
90	477 155,21	2 247 214,97	Картометрический метод	2,50	—
91	477 255,63	2 247 214,88	Картометрический метод	2,50	—
92	477 280,00	2 247 183,42	Картометрический метод	2,50	—
93	477 286,36	2 247 176,99	Картометрический метод	2,50	—
94	477 287,11	2 247 174,23	Картометрический метод	2,50	—
95	477 293,90	2 247 168,37	Картометрический метод	2,50	—
96	477 276,52	2 247 132,21	Картометрический метод	2,50	—
97	477 322,15	2 247 126,35	Картометрический метод	2,50	—
98	477 326,68	2 247 121,50	Картометрический метод	2,50	—

Раздел 2

Сведения о местоположении границ объекта					
1	**2**	**3**	**4**	**5**	**6**
99	477 337,87	2 247 097,80	Картометрический метод	2,50	—
100	477 346,33	2 247 079,86	Картометрический метод	2,50	—
101	477 330,81	2 247 019,31	Картометрический метод	2,50	—
102	477 312,65	2 246 948,64	Картометрический метод	2,50	—
103	477 292,00	2 246 895,92	Картометрический метод	2,50	—
104	477 316,04	2 246 884,31	Картометрический метод	2,50	—
105	477 384,02	2 246 867,47	Картометрический метод	2,50	—
106	477 346,60	2 246 822,15	Картометрический метод	2,50	—
107	477 388,76	2 246 800,29	Картометрический метод	2,50	—
108	477 363,19	2 246 747,28	Картометрический метод	2,50	—
109	477 355,68	2 246 729,11	Картометрический метод	2,50	—
110	477 349,06	2 246 715,20	Картометрический метод	2,50	—
111	477 348,06	2 246 712,55	Картометрический метод	2,50	—
112	477 343,87	2 246 710,25	Картометрический метод	2,50	—
113	477 326,67	2 246 667,43	Картометрический метод	2,50	—
114	477 339,84	2 246 662,47	Картометрический метод	2,50	—
115	477 336,29	2 246 643,99	Картометрический метод	2,50	—
116	477 475,00	2 246 593,51	Картометрический метод	2,50	—
117	477 543,35	2 246 564,29	Картометрический метод	2,50	—
118	477 562,98	2 246 587,90	Картометрический метод	2,50	—
119	477 578,54	2 246 619,54	Картометрический метод	2,50	—
120	477 689,36	2 246 615,51	Картометрический метод	2,50	—
121	477 744,44	2 246 617,78	Картометрический метод	2,50	—
122	477 789,26	2 246 629,57	Картометрический метод	2,50	—
123	477 832,17	2 246 647,67	Картометрический метод	2,50	—
124	477 869,39	2 246 660,07	Картометрический метод	2,50	—
125	477 921,12	2 246 671,08	Картометрический метод	2,50	—
126	477 999,15	2 246 700,92	Картометрический метод	2,50	—
127	478 013,14	2 246 706,48	Картометрический метод	2,50	—
128	478 043,61	2 246 732,97	Картометрический метод	2,50	—
129	478 054,07	2 246 743,30	Картометрический метод	2,50	—
130	478 066,87	2 246 751,06	Картометрический метод	2,50	—
131	478 088,07	2 246 759,33	Картометрический метод	2,50	—
132	478 110,95	2 246 789,69	Картометрический метод	2,50	—
133	478 121,67	2 246 800,69	Картометрический метод	2,50	—
134	478 145,63	2 246 812,89	Картометрический метод	2,50	—
64	478 156,63	2 246 900,96	Картометрический метод	2,50	—
ЗУ1(4)					
135	477 031,94	2 246 007,78	Картометрический метод	2,50	—
136	477 024,96	2 246 002,63	Картометрический метод	2,50	—
137	477 033,29	2 245 985,82	Картометрический метод	2,50	—
138	477 039,65	2 245 969,60	Картометрический метод	2,50	—
139	477 002,85	2 245 950,63	Картометрический метод	2,50	—
140	476 987,65	2 245 928,06	Картометрический метод	2,50	—
141	476 962,63	2 245 915,60	Картометрический метод	2,50	—
142	476 902,89	2 245 888,74	Картометрический метод	2,50	—
143	476 872,93	2 245 876,33	Картометрический метод	2,50	—
144	476 845,43	2 245 868,31	Картометрический метод	2,50	—
145	476 741,27	2 245 845,19	Картометрический метод	2,50	—
146	476 631,20	2 245 804,80	Картометрический метод	2,50	—
147	476 624,17	2 245 791,47	Картометрический метод	2,50	—
148	476 608,23	2 245 751,46	Картометрический метод	2,50	—
149	476 595,24	2 245 736,62	Картометрический метод	2,50	—
150	476 585,96	2 245 719,04	Картометрический метод	2,50	—
151	476 612,65	2 245 713,93	Картометрический метод	2,50	—

Раздел 2

Сведения о местоположении границ объекта					
1	**2**	**3**	**4**	**5**	**6**
152	476 633,22	2 245 705,05	Картометрический метод	2,50	—
153	476 646,07	2 245 694,30	Картометрический метод	2,50	—
154	476 659,28	2 245 674,89	Картометрический метод	2,50	—
155	476 728,11	2 245 587,05	Картометрический метод	2,50	—
156	476 748,91	2 245 574,48	Картометрический метод	2,50	—
157	476 751,35	2 245 572,63	Картометрический метод	2,50	—
158	476 768,36	2 245 573,06	Картометрический метод	2,50	—
159	476 784,69	2 245 583,71	Картометрический метод	2,50	—
160	476 787,56	2 245 585,97	Картометрический метод	2,50	—
161	476 822,14	2 245 575,46	Картометрический метод	2,50	—
162	476 855,11	2 245 593,59	Картометрический метод	2,50	—
163	476 912,65	2 245 600,93	Картометрический метод	2,50	—
164	476 924,72	2 245 609,30	Картометрический метод	2,50	—
165	476 920,74	2 245 615,80	Картометрический метод	2,50	—
166	476 922,93	2 245 618,20	Картометрический метод	2,50	—
167	476 922,54	2 245 618,64	Картометрический метод	2,50	—
168	476 912,69	2 245 630,92	Картометрический метод	2,50	—
169	476 905,11	2 245 641,28	Картометрический метод	2,50	—
170	476 886,15	2 245 667,25	Картометрический метод	2,50	—
171	476 891,25	2 245 675,48	Картометрический метод	2,50	—
172	476 901,45	2 245 691,93	Картометрический метод	2,50	—
173	476 911,04	2 245 707,40	Картометрический метод	2,50	—
174	476 917,95	2 245 714,27	Картометрический метод	2,50	—
175	476 920,99	2 245 710,55	Картометрический метод	2,50	—
176	476 930,53	2 245 716,33	Картометрический метод	2,50	—
177	476 938,92	2 245 714,82	Картометрический метод	2,50	—
178	476 951,97	2 245 702,36	Картометрический метод	2,50	—
179	476 959,13	2 245 694,50	Картометрический метод	2,50	—
180	476 968,06	2 245 697,79	Картометрический метод	2,50	—
181	476 969,58	2 245 700,16	Картометрический метод	2,50	—
182	476 977,26	2 245 710,14	Картометрический метод	2,50	—
183	476 982,40	2 245 715,85	Картометрический метод	2,50	—
184	477 001,19	2 245 725,39	Картометрический метод	2,50	—
185	477 001,44	2 245 728,51	Картометрический метод	2,50	—
186	477 003,06	2 245 734,16	Картометрический метод	2,50	—
187	476 991,76	2 245 758,49	Картометрический метод	2,50	—
188	477 001,81	2 245 763,72	Картометрический метод	2,50	—
189	476 996,04	2 245 775,20	Картометрический метод	2,50	—
190	476 979,20	2 245 808,89	Картометрический метод	2,50	—
191	476 983,97	2 245 820,85	Картометрический метод	2,50	—
192	476 995,53	2 245 848,76	Картометрический метод	2,50	—
193	477 041,66	2 245 865,70	Картометрический метод	2,50	—
194	477 098,70	2 245 864,84	Картометрический метод	2,50	—
195	477 099,31	2 245 865,00	Картометрический метод	2,50	—
196	477 136,82	2 245 846,16	Картометрический метод	2,50	—
197	477 144,67	2 245 837,87	Картометрический метод	2,50	—
198	477 160,88	2 245 848,72	Картометрический метод	2,50	—
199	477 163,35	2 245 844,89	Картометрический метод	2,50	—
200	477 172,78	2 245 850,98	Картометрический метод	2,50	—
201	477 172,05	2 245 852,28	Картометрический метод	2,50	—
202	477 165,73	2 245 856,03	Картометрический метод	2,50	—
203	477 161,68	2 245 863,43	Картометрический метод	2,50	—
204	477 160,05	2 245 866,72	Картометрический метод	2,50	—
205	477 158,22	2 245 870,33	Картометрический метод	2,50	—
206	477 156,81	2 245 873,07	Картометрический метод	2,50	—

Раздел 2

Сведения о местоположении границ объекта					
1	**2**	**3**	**4**	**5**	**6**
207	477 153,33	2 245 879,42	Картометрический метод	2,50	—
208	477 150,14	2 245 885,92	Картометрический метод	2,50	—
209	477 147,90	2 245 890,84	Картометрический метод	2,50	—
210	477 145,06	2 245 896,15	Картометрический метод	2,50	—
211	477 126,98	2 245 887,82	Картометрический метод	2,50	—
212	477 123,28	2 245 886,27	Картометрический метод	2,50	—
213	477 121,63	2 245 890,24	Картометрический метод	2,50	—
214	477 125,32	2 245 891,79	Картометрический метод	2,50	—
215	477 123,44	2 245 896,29	Картометрический метод	2,50	—
216	477 125,59	2 245 897,27	Картометрический метод	2,50	—
217	477 121,01	2 245 918,79	Картометрический метод	2,50	—
218	477 119,34	2 245 931,83	Картометрический метод	2,50	—
219	477 116,13	2 245 936,75	Картометрический метод	2,50	—
220	477 113,14	2 245 950,67	Картометрический метод	2,50	—
221	477 109,86	2 245 954,82	Картометрический метод	2,50	—
222	477 087,95	2 245 951,36	Картометрический метод	2,50	—
223	477 065,58	2 245 982,96	Картометрический метод	2,50	—
224	477 060,03	2 245 980,28	Картометрический метод	2,50	—
225	477 050,11	2 245 975,50	Картометрический метод	2,50	—
135	477 031,94	2 246 007,78	Картометрический метод	2,50	—
3. Сведения о характерных точках части (частей) границы объекта					
1	**2**	**3**	**4**	**5**	**6**
—	—	—	—	—	—

ГРАФИЧЕСКОЕ ОПИСАНИЕ
местоположения границ населенных пунктов, территориальных зон, особо охраняемых природных территорий, зон с особыми условиями использования территории

4.5 Иная зона сельскохозяйственного назначения

(наименование объекта, местоположение границ которого описано (далее - объект)

Раздел 1

Сведения об объекте		
№ п/п	**Характеристики объекта**	**Описание характеристик**
1	**2**	**3**
1	Местоположение объекта	Рязанская область, Касимовский муниципальный округ, город Касимов.
2	Площадь объекта ± величина погрешности определения площади (Р ± ΔР)	43 402 м²
3	Иные характеристики объекта	Вид объекта реестра границ: Территориальная зона Реестровый номер: 62:04-7.2 Номер кадастрового района: 62:04 Наименование объекта: 4.5 Иная зона сельскохозяйственного назначения Вид или наименование зоны (территории) по документу: 4.5 Иная зона сельскохозяйственного назначения Вид зоны: Зона сельскохозяйственного использования Номер: - Наименование органа, принявшего решение об установлении зоны (создании территории): Главное управление архитектуры и градостроительства Рязанской области

Раздел 3

Сведения о местоположении измененных (уточненных) границ объекта							
1. Система координат МСК-62, зона 2							
2. Сведения о характерных точках границ объекта							
Обозначение характерных точек границы	**Существующие координаты, м**		**Измененные (уточненные) координаты, м**		**Метод определения координат характерной точки**	**Средняя квадратическая погрешность положения характерной точки (Mt), м**	**Описание обозначения точки на местности (при наличии)**
	X	**Y**	**X**	**Y**			
1	**2**	**3**	**4**	**5**	**6**	**7**	**8**
62:04-7.2(1)							
1	477 965,08	2 240 046,30	—	—	—	—	—
300	477 952,82	2 240 047,51	—	—	—	—	—
299	477 950,33	2 240 050,60	—	—	—	—	—
298	477 945,58	2 240 056,50	—	—	—	—	—
297	477 939,39	2 240 100,50	—	—	—	—	—
296	477 929,99	2 240 132,51	—	—	—	—	—
295	477 930,04	2 240 132,92	—	—	—	—	—
294	477 936,23	2 240 161,33	—	—	—	—	—
293	477 934,03	2 240 166,11	—	—	—	—	—
292	477 937,65	2 240 196,16	—	—	—	—	—
291	477 929,20	2 240 210,71	—	—	—	—	—
290	477 923,15	2 240 212,83	—	—	—	—	—
289	477 903,96	2 240 231,33	—	—	—	—	—
288	477 880,06	2 240 241,47	—	—	—	—	—
287	477 895,91	2 240 209,70	—	—	—	—	—
286	477 890,99	2 240 207,49	—	—	—	—	—
285	477 872,76	2 240 209,48	—	—	—	—	—
284	477 834,69	2 240 240,48	—	—	—	—	—
283	477 805,55	2 240 233,83	—	—	—	—	—
282	477 797,38	2 240 212,24	—	—	—	—	—
281	477 783,82	2 240 194,26	—	—	—	—	—
280	477 757,67	2 240 187,66	—	—	—	—	—
279	477 753,40	2 240 186,58	—	—	—	—	—
278	477 730,04	2 240 175,18	—	—	—	—	—
277	477 702,62	2 240 166,62	—	—	—	—	—
276	477 704,44	2 240 154,56	—	—	—	—	—
275	477 648,27	2 240 205,43	—	—	—	—	—
274	477 606,87	2 240 242,92	—	—	—	—	—
273	477 559,12	2 240 290,25	—	—	—	—	—
272	477 471,86	2 240 383,14	—	—	—	—	—
271	477 466,76	2 240 420,54	—	—	—	—	—
270	477 450,55	2 240 445,91	—	—	—	—	—
269	477 423,98	2 240 458,02	—	—	—	—	—
268	477 403,47	2 240 455,43	—	—	—	—	—
267	477 387,95	2 240 441,18	—	—	—	—	—
266	477 356,18	2 240 469,95	—	—	—	—	—
265	477 338,01	2 240 460,78	—	—	—	—	—
264	477 405,37	2 240 562,14	—	—	—	—	—
263	477 495,28	2 240 714,61	—	—	—	—	—
262	477 577,03	2 240 824,49	—	—	—	—	—
261	477 622,92	2 240 866,53	—	—	—	—	—
260	477 722,87	2 240 970,57	—	—	—	—	—
259	477 780,92	2 241 047,50	—	—	—	—	—
258	477 865,03	2 241 111,68	—	—	—	—	—
257	477 894,27	2 241 153,17	—	—	—	—	—
256	477 908,09	2 241 181,51	—	—	—	—	—

Раздел 3

Сведения о местоположении измененных (уточненных) границ объекта							
1	**2**	**3**	**4**	**5**	**6**	**7**	**8**
255	477 923,80	2 241 204,88	—	—	—	—	—
254	477 939,65	2 241 239,66	—	—	—	—	—
253	477 945,74	2 241 261,65	—	—	—	—	—
252	477 950,01	2 241 266,12	—	—	—	—	—
251	477 984,83	2 241 229,72	—	—	—	—	—
250	477 989,23	2 241 225,12	—	—	—	—	—
249	478 005,00	2 241 208,64	—	—	—	—	—
248	478 089,16	2 241 167,79	—	—	—	—	—
247	478 138,82	2 241 207,59	—	—	—	—	—
246	478 126,32	2 241 242,05	—	—	—	—	—
245	478 178,61	2 241 257,53	—	—	—	—	—
244	478 190,46	2 241 234,27	—	—	—	—	—
243	478 390,99	2 241 162,54	—	—	—	—	—
242	478 403,26	2 241 252,79	—	—	—	—	—
241	478 491,99	2 241 275,02	—	—	—	—	—
240	478 686,40	2 241 161,47	—	—	—	—	—
239	478 812,18	2 241 267,35	—	—	—	—	—
238	478 821,73	2 241 158,10	—	—	—	—	—
237	478 880,09	2 241 163,96	—	—	—	—	—
236	478 901,35	2 241 040,70	—	—	—	—	—
235	478 972,76	2 240 730,01	—	—	—	—	—
234	479 070,68	2 240 671,58	—	—	—	—	—
233	479 158,03	2 240 666,76	—	—	—	—	—
232	479 218,47	2 240 401,22	—	—	—	—	—
231	479 212,36	2 240 389,84	—	—	—	—	—
230	479 215,13	2 240 379,67	—	—	—	—	—
229	479 200,66	2 240 363,46	—	—	—	—	—
228	479 174,52	2 240 389,33	—	—	—	—	—
227	479 109,96	2 240 427,75	—	—	—	—	—
226	479 080,89	2 240 443,75	—	—	—	—	—
225	478 960,84	2 240 477,63	—	—	—	—	—
224	478 896,56	2 240 481,49	—	—	—	—	—
223	478 801,33	2 240 536,31	—	—	—	—	—
222	478 780,92	2 240 558,32	—	—	—	—	—
221	478 773,72	2 240 577,13	—	—	—	—	—
220	478 761,71	2 240 552,72	—	—	—	—	—
219	478 748,91	2 240 547,11	—	—	—	—	—
218	478 688,49	2 240 565,52	—	—	—	—	—
217	478 658,48	2 240 420,27	—	—	—	—	—
216	478 724,10	2 240 409,06	—	—	—	—	—
215	478 720,50	2 240 395,46	—	—	—	—	—
214	478 707,29	2 240 385,45	—	—	—	—	—
213	478 642,07	2 240 364,25	—	—	—	—	—
212	478 633,27	2 240 356,64	—	—	—	—	—
211	478 637,70	2 240 352,37	—	—	—	—	—
210	478 599,60	2 240 344,98	—	—	—	—	—
209	478 515,98	2 240 320,57	—	—	—	—	—
208	478 485,63	2 240 310,57	—	—	—	—	—
207	478 439,03	2 240 283,33	—	—	—	—	—
206	478 382,96	2 240 254,60	—	—	—	—	—
205	478 352,43	2 240 229,96	—	—	—	—	—
204	478 345,74	2 240 219,54	—	—	—	—	—
203	478 336,30	2 240 211,09	—	—	—	—	—
202	478 331,09	2 240 196,70	—	—	—	—	—
201	478 327,09	2 240 190,45	—	—	—	—	—

Раздел 3

Сведения о местоположении измененных (уточненных) границ объекта							
1	**2**	**3**	**4**	**5**	**6**	**7**	**8**
200	478 316,80	2 240 164,01	—	—	—	—	—
199	478 314,96	2 240 152,10	—	—	—	—	—
198	478 303,77	2 240 121,17	—	—	—	—	—
197	478 309,45	2 240 064,08	—	—	—	—	—
196	478 306,38	2 240 057,19	—	—	—	—	—
195	478 301,70	2 240 052,27	—	—	—	—	—
194	478 293,47	2 240 047,30	—	—	—	—	—
193	478 293,25	2 240 047,31	—	—	—	—	—
192	478 276,95	2 240 048,04	—	—	—	—	—
191	478 277,26	2 240 053,72	—	—	—	—	—
190	478 286,68	2 240 068,97	—	—	—	—	—
189	478 286,71	2 240 072,12	—	—	—	—	—
188	478 286,97	2 240 072,49	—	—	—	—	—
187	478 287,04	2 240 098,56	—	—	—	—	—
186	478 290,36	2 240 125,41	—	—	—	—	—
185	478 284,14	2 240 143,01	—	—	—	—	—
184	478 281,74	2 240 164,05	—	—	—	—	—
183	478 282,17	2 240 170,00	—	—	—	—	—
182	478 291,60	2 240 205,36	—	—	—	—	—
181	478 289,32	2 240 205,60	—	—	—	—	—
180	478 292,73	2 240 216,93	—	—	—	—	—
179	478 264,31	2 240 217,90	—	—	—	—	—
178	478 265,20	2 240 220,49	—	—	—	—	—
177	478 278,34	2 240 259,00	—	—	—	—	—
176	478 278,65	2 240 255,69	—	—	—	—	—
175	478 343,00	2 240 380,55	—	—	—	—	—
174	478 343,02	2 240 385,38	—	—	—	—	—
173	478 344,92	2 240 389,14	—	—	—	—	—
172	478 353,79	2 240 418,48	—	—	—	—	—
171	478 349,69	2 240 424,95	—	—	—	—	—
170	478 327,35	2 240 412,61	—	—	—	—	—
169	478 311,32	2 240 408,41	—	—	—	—	—
168	478 302,81	2 240 434,51	—	—	—	—	—
167	478 306,62	2 240 447,85	—	—	—	—	—
166	478 307,47	2 240 461,50	—	—	—	—	—
165	478 335,76	2 240 465,01	—	—	—	—	—
164	478 336,96	2 240 481,34	—	—	—	—	—
163	478 345,53	2 240 486,20	—	—	—	—	—
162	478 344,69	2 240 519,18	—	—	—	—	—
161	478 332,66	2 240 550,75	—	—	—	—	—
160	478 314,78	2 240 580,49	—	—	—	—	—
159	478 285,51	2 240 620,64	—	—	—	—	—
158	478 281,69	2 240 625,89	—	—	—	—	—
157	478 255,22	2 240 646,40	—	—	—	—	—
156	478 241,39	2 240 654,82	—	—	—	—	—
155	478 220,64	2 240 653,42	—	—	—	—	—
154	478 217,47	2 240 635,53	—	—	—	—	—
153	478 212,59	2 240 635,31	—	—	—	—	—
152	478 203,58	2 240 602,58	—	—	—	—	—
151	478 190,63	2 240 606,48	—	—	—	—	—
150	478 179,72	2 240 616,00	—	—	—	—	—
149	478 185,85	2 240 638,12	—	—	—	—	—
148	478 188,84	2 240 656,38	—	—	—	—	—
147	478 180,99	2 240 663,36	—	—	—	—	—
146	478 163,24	2 240 661,74	—	—	—	—	—

Раздел 3

Сведения о местоположении измененных (уточненных) границ объекта							
1	**2**	**3**	**4**	**5**	**6**	**7**	**8**
145	478 159,63	2 240 648,49	—	—	—	—	—
144	478 155,31	2 240 648,98	—	—	—	—	—
143	478 131,95	2 240 530,86	—	—	—	—	—
142	478 122,13	2 240 527,27	—	—	—	—	—
141	478 111,63	2 240 531,50	—	—	—	—	—
140	478 101,02	2 240 535,77	—	—	—	—	—
139	478 102,23	2 240 557,60	—	—	—	—	—
138	478 116,14	2 240 593,73	—	—	—	—	—
137	478 132,00	2 240 630,27	—	—	—	—	—
136	478 138,27	2 240 658,21	—	—	—	—	—
135	478 102,25	2 240 650,01	—	—	—	—	—
134	478 052,37	2 240 641,97	—	—	—	—	—
133	478 021,10	2 240 639,03	—	—	—	—	—
132	477 982,45	2 240 630,39	—	—	—	—	—
131	477 981,92	2 240 619,46	—	—	—	—	—
130	477 974,33	2 240 618,12	—	—	—	—	—
129	477 992,07	2 240 522,74	—	—	—	—	—
128	477 965,59	2 240 510,32	—	—	—	—	—
127	477 966,02	2 240 498,14	—	—	—	—	—
126	477 956,83	2 240 493,48	—	—	—	—	—
125	477 983,66	2 240 453,59	—	—	—	—	—
124	477 967,20	2 240 434,77	—	—	—	—	—
123	477 947,59	2 240 414,76	—	—	—	—	—
122	477 941,41	2 240 408,44	—	—	—	—	—
121	477 929,44	2 240 410,65	—	—	—	—	—
120	477 921,93	2 240 464,19	—	—	—	—	—
119	477 925,69	2 240 476,05	—	—	—	—	—
118	477 941,25	2 240 497,59	—	—	—	—	—
117	477 945,35	2 240 521,09	—	—	—	—	—
116	477 956,05	2 240 544,72	—	—	—	—	—
115	477 956,66	2 240 545,62	—	—	—	—	—
114	477 956,93	2 240 546,68	—	—	—	—	—
113	477 962,30	2 240 558,53	—	—	—	—	—
112	477 961,28	2 240 563,21	—	—	—	—	—
111	477 964,81	2 240 576,60	—	—	—	—	—
110	477 952,42	2 240 590,68	—	—	—	—	—
109	477 923,25	2 240 594,27	—	—	—	—	—
108	477 912,51	2 240 633,88	—	—	—	—	—
107	477 905,39	2 240 676,21	—	—	—	—	—
106	477 903,84	2 240 680,73	—	—	—	—	—
105	477 876,44	2 240 701,81	—	—	—	—	—
104	477 793,14	2 240 641,45	—	—	—	—	—
103	477 797,18	2 240 638,61	—	—	—	—	—
102	477 782,40	2 240 626,37	—	—	—	—	—
101	477 812,71	2 240 633,71	—	—	—	—	—
100	477 814,60	2 240 633,15	—	—	—	—	—
99	477 818,36	2 240 634,06	—	—	—	—	—
98	477 832,88	2 240 619,54	—	—	—	—	—
97	477 840,94	2 240 558,24	—	—	—	—	—
96	477 837,99	2 240 554,86	—	—	—	—	—
95	477 838,14	2 240 553,53	—	—	—	—	—
94	477 836,15	2 240 551,25	—	—	—	—	—
93	477 840,94	2 240 529,23	—	—	—	—	—
92	477 840,95	2 240 529,14	—	—	—	—	—
91	477 840,97	2 240 529,09	—	—	—	—	—

Раздел 3

Сведения о местоположении измененных (уточненных) границ объекта							
1	**2**	**3**	**4**	**5**	**6**	**7**	**8**
90	477 849,25	2 240 491,04	—	—	—	—	—
89	477 876,76	2 240 488,23	—	—	—	—	—
88	477 873,82	2 240 482,33	—	—	—	—	—
87	477 869,02	2 240 472,71	—	—	—	—	—
86	477 851,87	2 240 463,19	—	—	—	—	—
85	477 835,52	2 240 468,22	—	—	—	—	—
84	477 825,98	2 240 504,51	—	—	—	—	—
83	477 808,51	2 240 550,11	—	—	—	—	—
82	477 766,97	2 240 576,68	—	—	—	—	—
81	477 750,10	2 240 607,63	—	—	—	—	—
80	477 745,74	2 240 610,23	—	—	—	—	—
79	477 732,27	2 240 606,15	—	—	—	—	—
78	477 702,30	2 240 576,36	—	—	—	—	—
77	477 663,11	2 240 544,51	—	—	—	—	—
76	477 658,68	2 240 540,78	—	—	—	—	—
75	477 639,54	2 240 524,73	—	—	—	—	—
74	477 621,55	2 240 505,00	—	—	—	—	—
73	477 569,93	2 240 445,31	—	—	—	—	—
72	477 592,51	2 240 348,52	—	—	—	—	—
71	477 577,88	2 240 362,84	—	—	—	—	—
70	477 584,29	2 240 345,87	—	—	—	—	—
69	477 596,82	2 240 334,43	—	—	—	—	—
68	477 599,50	2 240 322,95	—	—	—	—	—
67	477 607,39	2 240 314,14	—	—	—	—	—
66	477 603,50	2 240 302,64	—	—	—	—	—
65	477 590,20	2 240 286,66	—	—	—	—	—
64	477 593,08	2 240 270,59	—	—	—	—	—
63	477 606,96	2 240 251,60	—	—	—	—	—
62	477 619,64	2 240 238,53	—	—	—	—	—
61	477 621,93	2 240 238,30	—	—	—	—	—
60	477 622,19	2 240 238,27	—	—	—	—	—
59	477 635,14	2 240 225,70	—	—	—	—	—
58	477 675,86	2 240 266,80	—	—	—	—	—
57	477 681,91	2 240 304,13	—	—	—	—	—
56	477 679,26	2 240 311,67	—	—	—	—	—
55	477 680,47	2 240 328,48	—	—	—	—	—
54	477 669,79	2 240 359,78	—	—	—	—	—
53	477 650,11	2 240 384,17	—	—	—	—	—
52	477 646,22	2 240 396,21	—	—	—	—	—
51	477 649,12	2 240 417,64	—	—	—	—	—
50	477 682,42	2 240 436,80	—	—	—	—	—
49	477 712,69	2 240 432,76	—	—	—	—	—
48	477 734,39	2 240 408,54	—	—	—	—	—
47	477 748,02	2 240 410,06	—	—	—	—	—
46	477 769,71	2 240 433,26	—	—	—	—	—
45	477 794,44	2 240 409,04	—	—	—	—	—
44	477 820,68	2 240 406,52	—	—	—	—	—
43	477 839,35	2 240 437,79	—	—	—	—	—
42	477 845,48	2 240 424,99	—	—	—	—	—
41	477 842,62	2 240 409,66	—	—	—	—	—
40	477 839,96	2 240 395,44	—	—	—	—	—
39	477 840,11	2 240 392,39	—	—	—	—	—
38	477 839,85	2 240 391,88	—	—	—	—	—
37	477 840,86	2 240 335,89	—	—	—	—	—
36	477 863,06	2 240 308,64	—	—	—	—	—

Раздел 3

Сведения о местоположении измененных (уточненных) границ объекта							
1	**2**	**3**	**4**	**5**	**6**	**7**	**8**
35	477 883,67	2 240 248,59	—	—	—	—	—
34	477 907,93	2 240 238,34	—	—	—	—	—
33	477 932,92	2 240 214,32	—	—	—	—	—
32	477 945,31	2 240 251,12	—	—	—	—	—
31	477 972,56	2 240 255,66	—	—	—	—	—
30	477 986,69	2 240 284,41	—	—	—	—	—
29	478 003,85	2 240 296,52	—	—	—	—	—
28	478 016,97	2 240 315,18	—	—	—	—	—
27	478 028,07	2 240 279,36	—	—	—	—	—
26	478 018,99	2 240 235,98	—	—	—	—	—
25	478 035,64	2 240 238,50	—	—	—	—	—
24	478 052,69	2 240 264,59	—	—	—	—	—
23	478 055,27	2 240 266,27	—	—	—	—	—
22	478 061,45	2 240 275,93	—	—	—	—	—
21	478 073,99	2 240 271,29	—	—	—	—	—
20	478 067,43	2 240 242,53	—	—	—	—	—
19	478 086,60	2 240 218,32	—	—	—	—	—
18	478 167,02	2 240 210,52	—	—	—	—	—
17	478 165,97	2 240 209,65	—	—	—	—	—
16	478 127,24	2 240 203,33	—	—	—	—	—
15	478 116,52	2 240 198,33	—	—	—	—	—
14	478 091,77	2 240 170,72	—	—	—	—	—
13	478 079,46	2 240 164,96	—	—	—	—	—
12	478 078,78	2 240 164,64	—	—	—	—	—
11	478 042,31	2 240 160,05	—	—	—	—	—
10	478 038,26	2 240 150,50	—	—	—	—	—
9	478 035,13	2 240 150,22	—	—	—	—	—
8	478 029,03	2 240 108,27	—	—	—	—	—
7	478 014,66	2 240 109,11	—	—	—	—	—
6	477 999,58	2 240 115,51	—	—	—	—	—
5	477 993,27	2 240 101,49	—	—	—	—	—
4	477 991,74	2 240 101,80	—	—	—	—	—
3	477 987,97	2 240 089,75	—	—	—	—	—
2	477 975,10	2 240 061,18	—	—	—	—	—
1	477 965,08	2 240 046,30	—	—	—	—	—
Внутренний контур 1 из 2							
301	478 395,16	2 240 350,70	—	—	—	—	—
302	478 375,99	2 240 304,29	—	—	—	—	—
303	478 390,12	2 240 292,18	—	—	—	—	—
304	478 476,91	2 240 312,86	—	—	—	—	—
305	478 477,70	2 240 327,80	—	—	—	—	—
306	478 483,02	2 240 331,09	—	—	—	—	—
307	478 484,45	2 240 333,49	—	—	—	—	—
308	478 554,11	2 240 349,17	—	—	—	—	—
309	478 553,65	2 240 352,51	—	—	—	—	—
310	478 556,14	2 240 352,73	—	—	—	—	—
311	478 566,48	2 240 366,56	—	—	—	—	—
312	478 563,18	2 240 385,49	—	—	—	—	—
313	478 551,18	2 240 390,65	—	—	—	—	—
314	478 475,39	2 240 388,94	—	—	—	—	—
315	478 427,07	2 240 380,98	—	—	—	—	—
316	478 409,85	2 240 366,92	—	—	—	—	—
317	478 405,52	2 240 358,52	—	—	—	—	—
301	478 395,16	2 240 350,70	—	—	—	—	—
Внутренний контур 2 из 2							

Раздел 3

Сведения о местоположении измененных (уточненных) границ объекта							
1	**2**	**3**	**4**	**5**	**6**	**7**	**8**
318	477 877,49	2 240 701,70	—	—	—	—	—
319	477 876,44	2 240 701,81	—	—	—	—	—
320	477 877,48	2 240 701,70	—	—	—	—	—
318	477 877,49	2 240 701,70	—	—	—	—	—
62:04-7.2(2)							
321	474 986,39	2 241 775,05	—	—	—	—	—
402	474 981,96	2 241 775,59	—	—	—	—	—
401	474 973,85	2 241 776,55	—	—	—	—	—
400	474 866,02	2 241 789,42	—	—	—	—	—
399	474 688,11	2 241 809,02	—	—	—	—	—
398	474 685,20	2 241 812,54	—	—	—	—	—
397	474 670,34	2 241 814,15	—	—	—	—	—
396	474 665,58	2 241 811,38	—	—	—	—	—
395	474 446,43	2 241 835,25	—	—	—	—	—
394	474 441,16	2 241 837,77	—	—	—	—	—
393	474 410,43	2 241 840,95	—	—	—	—	—
392	474 403,45	2 241 840,15	—	—	—	—	—
391	474 338,52	2 241 848,73	—	—	—	—	—
390	474 332,05	2 241 853,11	—	—	—	—	—
389	474 314,19	2 241 855,31	—	—	—	—	—
388	474 306,50	2 241 851,01	—	—	—	—	—
387	474 218,09	2 241 861,21	—	—	—	—	—
386	474 117,84	2 241 873,80	—	—	—	—	—
385	474 048,74	2 241 879,23	—	—	—	—	—
384	474 043,96	2 241 887,33	—	—	—	—	—
383	474 034,33	2 241 888,26	—	—	—	—	—
382	474 026,65	2 241 882,06	—	—	—	—	—
381	473 799,27	2 241 908,18	—	—	—	—	—
380	473 843,07	2 242 006,15	—	—	—	—	—
379	473 875,19	2 242 141,66	—	—	—	—	—
378	473 916,21	2 242 136,72	—	—	—	—	—
377	473 981,46	2 242 131,14	—	—	—	—	—
376	474 039,51	2 242 122,25	—	—	—	—	—
375	474 055,91	2 242 122,84	—	—	—	—	—
374	474 064,12	2 242 131,03	—	—	—	—	—
373	474 066,32	2 242 171,83	—	—	—	—	—
372	474 071,22	2 242 202,53	—	—	—	—	—
371	474 088,73	2 242 201,46	—	—	—	—	—
370	474 092,28	2 242 205,17	—	—	—	—	—
369	474 128,15	2 242 206,56	—	—	—	—	—
368	474 128,02	2 242 205,57	—	—	—	—	—
367	474 111,26	2 242 074,68	—	—	—	—	—
366	473 978,40	2 242 096,04	—	—	—	—	—
365	473 924,00	2 242 104,79	—	—	—	—	—
364	473 907,26	2 242 038,31	—	—	—	—	—
363	473 901,76	2 242 008,43	—	—	—	—	—
362	473 899,97	2 241 972,66	—	—	—	—	—
361	474 021,64	2 241 963,21	—	—	—	—	—
360	474 023,59	2 242 054,10	—	—	—	—	—
359	474 107,62	2 242 043,46	—	—	—	—	—
358	474 093,13	2 241 933,25	—	—	—	—	—
357	474 091,61	2 241 919,85	—	—	—	—	—
356	474 244,35	2 241 899,65	—	—	—	—	—
355	474 242,27	2 241 883,89	—	—	—	—	—
354	474 275,41	2 241 879,51	—	—	—	—	—

Раздел 3

Сведения о местоположении измененных (уточненных) границ объекта							
1	**2**	**3**	**4**	**5**	**6**	**7**	**8**
353	474 315,76	2 241 873,21	—	—	—	—	—
352	474 319,05	2 241 867,34	—	—	—	—	—
351	474 330,10	2 241 862,67	—	—	—	—	—
350	474 346,37	2 241 864,70	—	—	—	—	—
349	474 414,15	2 241 858,63	—	—	—	—	—
348	474 432,18	2 241 855,87	—	—	—	—	—
347	474 433,58	2 241 868,75	—	—	—	—	—
346	474 493,62	2 241 860,89	—	—	—	—	—
345	474 495,53	2 241 875,46	—	—	—	—	—
344	474 632,02	2 241 857,72	—	—	—	—	—
343	474 652,72	2 242 021,54	—	—	—	—	—
342	474 655,17	2 242 033,12	—	—	—	—	—
341	474 692,06	2 242 029,23	—	—	—	—	—
340	474 694,26	2 242 047,89	—	—	—	—	—
339	474 768,67	2 242 037,67	—	—	—	—	—
338	474 791,99	2 242 033,78	—	—	—	—	—
337	474 812,68	2 242 029,59	—	—	—	—	—
336	474 830,04	2 242 023,85	—	—	—	—	—
335	474 853,89	2 242 012,26	—	—	—	—	—
334	474 868,53	2 242 003,38	—	—	—	—	—
333	474 880,56	2 241 994,68	—	—	—	—	—
332	474 899,98	2 241 980,13	—	—	—	—	—
331	474 911,85	2 241 969,13	—	—	—	—	—
330	474 921,85	2 241 958,67	—	—	—	—	—
329	474 932,98	2 241 945,65	—	—	—	—	—
328	474 948,25	2 241 927,32	—	—	—	—	—
327	474 962,66	2 241 907,91	—	—	—	—	—
326	474 967,59	2 241 899,19	—	—	—	—	—
325	474 930,33	2 241 845,42	—	—	—	—	—
324	474 983,11	2 241 840,19	—	—	—	—	—
323	474 986,26	2 241 804,92	—	—	—	—	—
322	474 986,38	2 241 784,78	—	—	—	—	—
321	474 986,39	2 241 775,05	—	—	—	—	—
Внутренний контур 1 из 2							
403	474 794,28	2 242 009,30	—	—	—	—	—
404	474 773,16	2 242 000,22	—	—	—	—	—
405	474 756,33	2 241 987,69	—	—	—	—	—
406	474 749,26	2 241 976,47	—	—	—	—	—
407	474 751,59	2 241 975,32	—	—	—	—	—
408	474 746,00	2 241 930,61	—	—	—	—	—
409	474 715,58	2 241 923,83	—	—	—	—	—
410	474 693,01	2 241 891,92	—	—	—	—	—
411	474 683,52	2 241 857,04	—	—	—	—	—
412	474 684,77	2 241 838,61	—	—	—	—	—
413	474 799,77	2 241 821,25	—	—	—	—	—
414	474 808,84	2 241 817,40	—	—	—	—	—
415	474 876,96	2 241 878,80	—	—	—	—	—
416	474 909,04	2 241 965,11	—	—	—	—	—
417	474 875,23	2 241 978,21	—	—	—	—	—
418	474 841,12	2 241 982,36	—	—	—	—	—
403	474 794,28	2 242 009,30	—	—	—	—	—
Внутренний контур 2 из 2							
419	474 885,93	2 241 882,96	—	—	—	—	—
420	474 818,52	2 241 822,00	—	—	—	—	—
421	474 855,87	2 241 818,73	—	—	—	—	—

Раздел 3

Сведения о местоположении измененных (уточненных) границ объекта							
1	**2**	**3**	**4**	**5**	**6**	**7**	**8**
422	474 955,12	2 241 885,10	—	—	—	—	—
423	474 916,19	2 241 957,95	—	—	—	—	—
419	474 885,93	2 241 882,96	—	—	—	—	—
62:04-7.2(3)							
424	478 395,68	2 239 833,98	—	—	—	—	—
526	478 374,86	2 239 834,16	—	—	—	—	—
525	478 376,61	2 239 855,40	—	—	—	—	—
524	478 363,73	2 239 875,03	—	—	—	—	—
523	478 357,95	2 239 894,65	—	—	—	—	—
522	478 393,90	2 239 900,47	—	—	—	—	—
521	478 409,04	2 239 932,75	—	—	—	—	—
520	478 324,27	2 239 918,63	—	—	—	—	—
519	478 320,76	2 239 834,61	—	—	—	—	—
518	478 309,51	2 239 834,70	—	—	—	—	—
517	478 309,37	2 239 835,64	—	—	—	—	—
516	478 311,72	2 239 862,45	—	—	—	—	—
515	478 306,27	2 239 895,27	—	—	—	—	—
514	478 306,86	2 239 899,02	—	—	—	—	—
513	478 309,78	2 239 917,17	—	—	—	—	—
512	478 302,94	2 239 933,45	—	—	—	—	—
511	478 304,29	2 239 938,20	—	—	—	—	—
510	478 305,22	2 239 941,45	—	—	—	—	—
509	478 309,25	2 239 947,93	—	—	—	—	—
508	478 319,94	2 239 948,15	—	—	—	—	—
507	478 321,45	2 239 948,18	—	—	—	—	—
506	478 329,91	2 239 945,29	—	—	—	—	—
505	478 345,13	2 239 944,18	—	—	—	—	—
504	478 352,97	2 239 948,84	—	—	—	—	—
503	478 359,27	2 239 948,97	—	—	—	—	—
502	478 361,77	2 239 954,06	—	—	—	—	—
501	478 370,72	2 239 959,38	—	—	—	—	—
500	478 372,28	2 239 960,32	—	—	—	—	—
499	478 394,34	2 239 975,50	—	—	—	—	—
498	478 405,83	2 239 983,40	—	—	—	—	—
497	478 416,29	2 239 986,41	—	—	—	—	—
496	478 431,69	2 239 980,02	—	—	—	—	—
495	478 458,58	2 239 976,03	—	—	—	—	—
494	478 474,12	2 239 977,39	—	—	—	—	—
493	478 504,75	2 239 979,46	—	—	—	—	—
492	478 503,92	2 239 993,63	—	—	—	—	—
491	478 460,75	2 240 001,01	—	—	—	—	—
490	478 426,00	2 240 003,41	—	—	—	—	—
489	478 404,27	2 240 001,98	—	—	—	—	—
488	478 387,33	2 239 991,89	—	—	—	—	—
487	478 382,08	2 239 994,92	—	—	—	—	—
486	478 385,00	2 240 005,58	—	—	—	—	—
485	478 380,25	2 240 006,46	—	—	—	—	—
484	478 360,56	2 240 010,07	—	—	—	—	—
483	478 381,55	2 240 014,57	—	—	—	—	—
482	478 391,94	2 240 048,73	—	—	—	—	—
481	478 386,59	2 240 054,70	—	—	—	—	—
480	478 386,36	2 240 059,23	—	—	—	—	—
479	478 380,14	2 240 087,63	—	—	—	—	—
478	478 420,51	2 240 131,27	—	—	—	—	—
477	478 420,29	2 240 135,84	—	—	—	—	—

Раздел 3

Сведения о местоположении измененных (уточненных) границ объекта							
1	**2**	**3**	**4**	**5**	**6**	**7**	**8**
476	478 429,11	2 240 147,22	—	—	—	—	—
475	478 429,24	2 240 148,63	—	—	—	—	—
474	478 430,54	2 240 162,79	—	—	—	—	—
473	478 423,94	2 240 192,96	—	—	—	—	—
472	478 424,13	2 240 207,97	—	—	—	—	—
471	478 486,40	2 240 212,17	—	—	—	—	—
470	478 510,14	2 240 227,22	—	—	—	—	—
469	478 519,03	2 240 229,35	—	—	—	—	—
468	478 539,87	2 240 240,45	—	—	—	—	—
467	478 606,37	2 240 291,66	—	—	—	—	—
466	478 626,60	2 240 318,88	—	—	—	—	—
465	478 644,97	2 240 345,36	—	—	—	—	—
464	478 683,31	2 240 308,40	—	—	—	—	—
463	478 702,37	2 240 290,03	—	—	—	—	—
462	478 710,89	2 240 281,82	—	—	—	—	—
461	478 823,56	2 240 147,01	—	—	—	—	—
460	478 878,31	2 240 012,07	—	—	—	—	—
459	478 838,30	2 239 980,64	—	—	—	—	—
458	478 815,70	2 239 965,26	—	—	—	—	—
457	478 813,20	2 239 974,96	—	—	—	—	—
456	478 816,54	2 239 977,19	—	—	—	—	—
455	478 826,64	2 239 998,62	—	—	—	—	—
454	478 820,44	2 240 015,52	—	—	—	—	—
453	478 795,36	2 240 034,72	—	—	—	—	—
452	478 791,68	2 240 037,54	—	—	—	—	—
451	478 761,83	2 240 034,51	—	—	—	—	—
450	478 717,80	2 240 050,72	—	—	—	—	—
449	478 682,22	2 240 060,64	—	—	—	—	—
448	478 651,01	2 240 058,88	—	—	—	—	—
447	478 623,05	2 240 055,64	—	—	—	—	—
446	478 604,69	2 240 044,46	—	—	—	—	—
445	478 602,91	2 240 041,87	—	—	—	—	—
444	478 597,25	2 240 041,19	—	—	—	—	—
443	478 570,51	2 239 990,24	—	—	—	—	—
442	478 616,93	2 239 955,93	—	—	—	—	—
441	478 621,68	2 239 936,62	—	—	—	—	—
440	478 580,43	2 239 921,13	—	—	—	—	—
439	478 543,67	2 239 908,63	—	—	—	—	—
438	478 530,32	2 239 913,75	—	—	—	—	—
437	478 531,50	2 239 916,06	—	—	—	—	—
436	478 549,41	2 239 950,97	—	—	—	—	—
435	478 546,36	2 239 962,39	—	—	—	—	—
434	478 513,66	2 239 965,84	—	—	—	—	—
433	478 479,97	2 239 967,83	—	—	—	—	—
432	478 464,43	2 239 960,70	—	—	—	—	—
431	478 439,24	2 239 937,75	—	—	—	—	—
430	478 437,10	2 239 935,81	—	—	—	—	—
429	478 436,79	2 239 935,77	—	—	—	—	—
428	478 436,54	2 239 935,30	—	—	—	—	—
427	478 426,80	2 239 926,44	—	—	—	—	—
426	478 424,10	2 239 911,47	—	—	—	—	—
425	478 400,97	2 239 867,17	—	—	—	—	—
424	478 395,68	2 239 833,98	—	—	—	—	—
Внутренний контур 1 из 1							
527	478 585,90	2 240 250,29	—	—	—	—	—

Раздел 3

Сведения о местоположении измененных (уточненных) границ объекта							
1	**2**	**3**	**4**	**5**	**6**	**7**	**8**
528	478 467,83	2 240 122,17	—	—	—	—	—
529	478 548,06	2 240 065,66	—	—	—	—	—
530	478 712,05	2 240 152,41	—	—	—	—	—
531	478 710,79	2 240 161,16	—	—	—	—	—
532	478 730,12	2 240 173,41	—	—	—	—	—
533	478 732,86	2 240 179,08	—	—	—	—	—
534	478 704,44	2 240 213,78	—	—	—	—	—
535	478 677,90	2 240 232,15	—	—	—	—	—
536	478 637,51	2 240 244,80	—	—	—	—	—
537	478 608,49	2 240 250,32	—	—	—	—	—
538	478 596,67	2 240 245,27	—	—	—	—	—
527	478 585,90	2 240 250,29	—	—	—	—	—
62:04-7.2(4)							
539	481 000,38	2 247 374,68	—	—	—	—	—
575	480 962,65	2 247 351,43	—	—	—	—	—
574	480 936,51	2 247 336,70	—	—	—	—	—
573	480 936,06	2 247 337,50	—	—	—	—	—
572	480 921,36	2 247 329,21	—	—	—	—	—
571	480 754,78	2 247 254,99	—	—	—	—	—
570	480 747,90	2 247 251,30	—	—	—	—	—
569	480 733,42	2 247 246,42	—	—	—	—	—
568	480 692,70	2 247 301,80	—	—	—	—	—
567	481 046,48	2 247 505,76	—	—	—	—	—
566	481 503,19	2 247 781,17	—	—	—	—	—
565	481 693,58	2 247 891,53	—	—	—	—	—
564	481 830,09	2 247 981,48	—	—	—	—	—
563	481 821,73	2 247 922,03	—	—	—	—	—
562	481 778,49	2 247 892,33	—	—	—	—	—
561	481 679,57	2 247 817,09	—	—	—	—	—
560	481 625,46	2 247 778,19	—	—	—	—	—
559	481 575,57	2 247 745,22	—	—	—	—	—
558	481 521,46	2 247 711,40	—	—	—	—	—
557	481 527,58	2 247 697,03	—	—	—	—	—
556	481 510,51	2 247 703,99	—	—	—	—	—
555	481 510,09	2 247 703,71	—	—	—	—	—
554	481 497,71	2 247 700,77	—	—	—	—	—
553	481 472,58	2 247 693,90	—	—	—	—	—
552	481 458,68	2 247 665,05	—	—	—	—	—
551	481 455,35	2 247 639,58	—	—	—	—	—
550	481 372,67	2 247 590,10	—	—	—	—	—
549	481 372,55	2 247 590,15	—	—	—	—	—
548	481 373,53	2 247 590,73	—	—	—	—	—
547	481 371,41	2 247 591,03	—	—	—	—	—
546	481 370,18	2 247 591,07	—	—	—	—	—
545	481 360,08	2 247 594,99	—	—	—	—	—
544	481 355,87	2 247 591,58	—	—	—	—	—
543	481 350,49	2 247 591,77	—	—	—	—	—
542	481 326,87	2 247 568,09	—	—	—	—	—
541	481 302,18	2 247 548,09	—	—	—	—	—
540	481 189,51	2 247 477,50	—	—	—	—	—
539	481 000,38	2 247 374,68	—	—	—	—	—
Внутренний контур 1 из 1							
576	481 013,76	2 247 414,39	—	—	—	—	—
577	481 015,67	2 247 410,25	—	—	—	—	—
578	481 029,74	2 247 416,39	—	—	—	—	—

Раздел 3

Сведения о местоположении измененных (уточненных) границ объекта							
1	**2**	**3**	**4**	**5**	**6**	**7**	**8**
579	481 052,92	2 247 421,11	—	—	—	—	—
580	481 092,23	2 247 443,67	—	—	—	—	—
581	481 136,02	2 247 462,79	—	—	—	—	—
582	481 330,38	2 247 594,52	—	—	—	—	—
583	481 271,61	2 247 561,09	—	—	—	—	—
584	481 306,57	2 247 586,73	—	—	—	—	—
585	481 362,33	2 247 618,46	—	—	—	—	—
586	481 351,78	2 247 643,67	—	—	—	—	—
587	481 349,23	2 247 641,49	—	—	—	—	—
588	481 346,50	2 247 644,03	—	—	—	—	—
589	481 244,00	2 247 564,11	—	—	—	—	—
590	481 151,73	2 247 502,71	—	—	—	—	—
591	481 014,44	2 247 430,64	—	—	—	—	—
592	481 015,35	2 247 428,21	—	—	—	—	—
593	481 008,92	2 247 424,84	—	—	—	—	—
594	481 011,65	2 247 418,95	—	—	—	—	—
595	481 017,55	2 247 422,31	—	—	—	—	—
596	481 019,32	2 247 417,55	—	—	—	—	—
576	481 013,76	2 247 414,39	—	—	—	—	—
62:04-7.2(5)							
597	475 175,76	2 241 538,23	—	—	—	—	—
598	475 112,62	2 241 628,82	—	—	—	—	—
599	475 111,81	2 241 697,51	—	—	—	—	—
600	475 109,49	2 241 724,56	—	—	—	—	—
601	475 108,62	2 241 734,71	—	—	—	—	—
602	475 101,63	2 241 736,87	—	—	—	—	—
603	474 995,12	2 241 749,15	—	—	—	—	—
604	474 983,77	2 241 715,86	—	—	—	—	—
605	474 936,30	2 241 604,15	—	—	—	—	—
606	474 916,65	2 241 554,04	—	—	—	—	—
607	474 892,76	2 241 501,94	—	—	—	—	—
608	474 866,54	2 241 438,73	—	—	—	—	—
609	474 838,78	2 241 371,07	—	—	—	—	—
610	474 807,54	2 241 295,70	—	—	—	—	—
611	474 803,28	2 241 282,02	—	—	—	—	—
612	474 797,31	2 241 262,80	—	—	—	—	—
613	474 770,64	2 241 188,95	—	—	—	—	—
614	474 764,69	2 241 172,48	—	—	—	—	—
615	474 940,91	2 241 328,67	—	—	—	—	—
616	475 108,97	2 241 476,40	—	—	—	—	—
617	475 157,53	2 241 519,08	—	—	—	—	—
618	475 170,63	2 241 529,45	—	—	—	—	—
597	475 175,76	2 241 538,23	—	—	—	—	—
62:04-7.2(6)							
619	479 450,74	2 240 690,21	—	—	—	—	—
620	479 400,75	2 241 067,37	—	—	—	—	—
621	479 405,84	2 241 069,63	—	—	—	—	—
622	479 512,29	2 241 116,87	—	—	—	—	—
623	479 533,70	2 241 126,23	—	—	—	—	—
624	479 655,11	2 241 189,54	—	—	—	—	—
625	479 425,06	2 241 189,56	—	—	—	—	—
626	479 248,32	2 241 694,96	—	—	—	—	—
627	479 151,89	2 241 889,99	—	—	—	—	—
628	479 129,33	2 241 877,47	—	—	—	—	—
629	479 130,84	2 241 874,05	—	—	—	—	—

Раздел 3

Сведения о местоположении измененных (уточненных) границ объекта							
1	**2**	**3**	**4**	**5**	**6**	**7**	**8**
630	479 132,26	2 241 874,82	—	—	—	—	—
631	479 184,57	2 241 752,10	—	—	—	—	—
632	479 212,47	2 241 688,15	—	—	—	—	—
633	479 228,93	2 241 650,06	—	—	—	—	—
634	479 254,16	2 241 563,13	—	—	—	—	—
635	479 298,40	2 241 410,74	—	—	—	—	—
636	479 331,73	2 241 270,80	—	—	—	—	—
637	479 385,77	2 241 043,96	—	—	—	—	—
638	479 430,79	2 240 688,99	—	—	—	—	—
639	479 435,42	2 240 633,06	—	—	—	—	—
640	479 445,95	2 240 643,21	—	—	—	—	—
641	479 453,78	2 240 653,34	—	—	—	—	—
619	479 450,74	2 240 690,21	—	—	—	—	—
62:04-7.2(7)							
642	474 985,42	2 241 905,22	—	—	—	—	—
695	474 979,16	2 241 915,90	—	—	—	—	—
694	474 974,02	2 241 908,50	—	—	—	—	—
693	474 971,27	2 241 913,48	—	—	—	—	—
692	474 956,09	2 241 933,54	—	—	—	—	—
691	474 940,62	2 241 952,10	—	—	—	—	—
690	474 929,27	2 241 965,38	—	—	—	—	—
689	474 918,88	2 241 976,27	—	—	—	—	—
688	474 906,39	2 241 987,82	—	—	—	—	—
687	474 887,05	2 242 003,56	—	—	—	—	—
686	474 874,88	2 242 012,36	—	—	—	—	—
685	474 859,64	2 242 022,85	—	—	—	—	—
684	474 834,22	2 242 034,41	—	—	—	—	—
683	474 816,54	2 242 042,00	—	—	—	—	—
682	474 795,45	2 242 047,82	—	—	—	—	—
681	474 770,54	2 242 051,24	—	—	—	—	—
680	474 745,21	2 242 054,72	—	—	—	—	—
679	474 714,46	2 242 059,34	—	—	—	—	—
678	474 659,65	2 242 066,92	—	—	—	—	—
677	474 668,31	2 242 123,68	—	—	—	—	—
676	474 669,94	2 242 121,30	—	—	—	—	—
675	474 681,34	2 242 104,61	—	—	—	—	—
674	474 717,60	2 242 093,94	—	—	—	—	—
673	474 765,18	2 242 083,67	—	—	—	—	—
672	474 793,76	2 242 087,07	—	—	—	—	—
671	474 818,98	2 242 100,52	—	—	—	—	—
670	474 822,01	2 242 104,04	—	—	—	—	—
669	474 892,46	2 242 185,61	—	—	—	—	—
668	474 937,94	2 242 235,05	—	—	—	—	—
667	475 003,23	2 242 290,24	—	—	—	—	—
666	474 988,50	2 242 297,05	—	—	—	—	—
665	474 980,06	2 242 300,95	—	—	—	—	—
664	474 944,68	2 242 317,31	—	—	—	—	—
663	474 909,02	2 242 333,78	—	—	—	—	—
662	474 739,16	2 242 412,30	—	—	—	—	—
661	474 734,81	2 242 383,85	—	—	—	—	—
660	474 721,96	2 242 332,34	—	—	—	—	—
659	474 712,45	2 242 294,23	—	—	—	—	—
658	474 707,66	2 242 283,94	—	—	—	—	—
657	474 706,84	2 242 282,42	—	—	—	—	—
656	474 678,54	2 242 230,51	—	—	—	—	—

Раздел 3

Сведения о местоположении измененных (уточненных) границ объекта							
1	**2**	**3**	**4**	**5**	**6**	**7**	**8**
655	474 693,56	2 242 262,76	—	—	—	—	—
654	474 699,38	2 242 281,15	—	—	—	—	—
653	474 701,85	2 242 289,24	—	—	—	—	—
652	474 720,30	2 242 348,05	—	—	—	—	—
651	474 735,90	2 242 400,57	—	—	—	—	—
650	474 737,79	2 242 405,51	—	—	—	—	—
649	474 738,37	2 242 410,05	—	—	—	—	—
648	474 737,29	2 242 414,38	—	—	—	—	—
647	475 040,79	2 242 276,75	—	—	—	—	—
646	474 976,38	2 242 108,72	—	—	—	—	—
645	474 932,03	2 241 998,02	—	—	—	—	—
644	474 944,39	2 241 983,58	—	—	—	—	—
643	474 959,94	2 241 965,41	—	—	—	—	—
642	474 985,42	2 241 905,22	—	—	—	—	—
Внутренний контур 1 из 1							
696	475 021,01	2 242 282,03	—	—	—	—	—
697	474 969,09	2 242 240,09	—	—	—	—	—
698	474 925,14	2 242 204,61	—	—	—	—	—
699	474 866,62	2 242 141,17	—	—	—	—	—
700	474 828,93	2 242 095,75	—	—	—	—	—
701	474 828,42	2 242 072,62	—	—	—	—	—
702	474 835,00	2 242 063,65	—	—	—	—	—
703	474 879,23	2 242 035,77	—	—	—	—	—
704	474 917,57	2 242 014,89	—	—	—	—	—
705	474 936,50	2 242 010,25	—	—	—	—	—
706	474 975,38	2 242 111,52	—	—	—	—	—
707	474 985,79	2 242 140,97	—	—	—	—	—
708	474 989,24	2 242 150,74	—	—	—	—	—
709	475 033,57	2 242 276,22	—	—	—	—	—
696	475 021,01	2 242 282,03	—	—	—	—	—
62:04-7.2(8)							
710	480 067,22	2 246 078,37	—	—	—	—	—
711	480 098,49	2 246 097,92	—	—	—	—	—
712	480 002,50	2 246 273,13	—	—	—	—	—
713	479 979,39	2 246 314,65	—	—	—	—	—
714	479 883,52	2 246 233,05	—	—	—	—	—
715	479 883,50	2 246 233,05	—	—	—	—	—
716	479 865,72	2 246 234,33	—	—	—	—	—
717	479 870,60	2 246 222,07	—	—	—	—	—
718	479 951,76	2 246 050,30	—	—	—	—	—
719	479 959,71	2 246 036,34	—	—	—	—	—
720	479 972,98	2 246 021,49	—	—	—	—	—
710	480 067,22	2 246 078,37	—	—	—	—	—
62:04-7.2(9)							
721	477 861,42	2 247 345,23	—	—	—	—	—
722	477 912,72	2 247 476,75	—	—	—	—	—
723	477 904,85	2 247 480,47	—	—	—	—	—
724	477 898,87	2 247 470,99	—	—	—	—	—
725	477 846,05	2 247 494,70	—	—	—	—	—
726	477 777,03	2 247 529,81	—	—	—	—	—
727	477 750,02	2 247 546,92	—	—	—	—	—
728	477 706,80	2 247 495,90	—	—	—	—	—
729	477 680,09	2 247 453,58	—	—	—	—	—
721	477 861,42	2 247 345,23	—	—	—	—	—
62:04-7.2(10)							

Раздел 3

Сведения о местоположении измененных (уточненных) границ объекта							
1	**2**	**3**	**4**	**5**	**6**	**7**	**8**
730	475 300,64	2 241 801,40	—	—	—	—	—
731	475 296,48	2 241 801,75	—	—	—	—	—
732	475 235,81	2 241 806,79	—	—	—	—	—
733	475 197,86	2 241 809,94	—	—	—	—	—
734	475 133,68	2 241 817,72	—	—	—	—	—
735	475 062,15	2 241 832,35	—	—	—	—	—
736	474 993,29	2 241 839,18	—	—	—	—	—
737	474 996,36	2 241 805,38	—	—	—	—	—
738	474 996,38	2 241 783,75	—	—	—	—	—
739	474 996,39	2 241 773,86	—	—	—	—	—
740	475 093,65	2 241 762,25	—	—	—	—	—
741	475 148,52	2 241 758,80	—	—	—	—	—
742	475 227,10	2 241 746,38	—	—	—	—	—
743	475 304,10	2 241 736,57	—	—	—	—	—
744	475 302,11	2 241 749,68	—	—	—	—	—
745	475 311,63	2 241 793,56	—	—	—	—	—
746	475 302,13	2 241 800,34	—	—	—	—	—
730	475 300,64	2 241 801,40	—	—	—	—	—
62:04-7.2(11)							
747	475 285,68	2 241 022,23	—	—	—	—	—
748	475 228,35	2 241 048,57	—	—	—	—	—
749	475 241,78	2 241 105,70	—	—	—	—	—
750	475 221,58	2 241 190,80	—	—	—	—	—
751	475 222,89	2 241 298,99	—	—	—	—	—
752	475 251,81	2 241 354,94	—	—	—	—	—
753	475 361,79	2 241 390,42	—	—	—	—	—
754	475 367,18	2 241 396,94	—	—	—	—	—
755	475 337,14	2 241 392,03	—	—	—	—	—
756	475 303,71	2 241 414,16	—	—	—	—	—
757	475 216,36	2 241 432,68	—	—	—	—	—
758	475 196,17	2 241 051,60	—	—	—	—	—
759	475 226,71	2 241 038,59	—	—	—	—	—
760	475 214,02	2 241 003,92	—	—	—	—	—
761	475 208,79	2 240 989,63	—	—	—	—	—
762	475 216,26	2 240 985,27	—	—	—	—	—
763	475 230,52	2 240 976,94	—	—	—	—	—
764	475 254,78	2 240 996,86	—	—	—	—	—
747	475 285,68	2 241 022,23	—	—	—	—	—
62:04-7.2(12)							
765	480 336,17	2 244 598,89	—	—	—	—	—
766	480 379,03	2 244 681,23	—	—	—	—	—
767	480 420,72	2 244 768,81	—	—	—	—	—
768	480 425,42	2 244 778,94	—	—	—	—	—
769	480 430,24	2 244 787,99	—	—	—	—	—
770	480 323,42	2 244 777,89	—	—	—	—	—
771	480 295,03	2 244 706,35	—	—	—	—	—
772	480 281,61	2 244 663,55	—	—	—	—	—
773	480 279,69	2 244 657,47	—	—	—	—	—
774	480 266,24	2 244 614,26	—	—	—	—	—
765	480 336,17	2 244 598,89	—	—	—	—	—
62:04-7.2(13)							
775	477 863,75	2 240 010,28	—	—	—	—	—
776	477 871,08	2 240 015,73	—	—	—	—	—
777	477 879,54	2 240 028,94	—	—	—	—	—
778	477 881,20	2 240 047,19	—	—	—	—	—

Раздел 3

Сведения о местоположении измененных (уточненных) границ объекта							
1	**2**	**3**	**4**	**5**	**6**	**7**	**8**
779	477 888,38	2 240 056,64	—	—	—	—	—
780	477 889,74	2 240 058,42	—	—	—	—	—
781	477 891,49	2 240 060,98	—	—	—	—	—
782	477 889,76	2 240 085,91	—	—	—	—	—
783	477 894,03	2 240 097,81	—	—	—	—	—
784	477 894,11	2 240 103,24	—	—	—	—	—
785	477 896,78	2 240 121,20	—	—	—	—	—
786	477 902,59	2 240 132,21	—	—	—	—	—
787	477 894,87	2 240 135,67	—	—	—	—	—
788	477 819,36	2 240 075,14	—	—	—	—	—
789	477 812,95	2 240 056,29	—	—	—	—	—
775	477 863,75	2 240 010,28	—	—	—	—	—
62:04-7.2(14)							
790	480 300,60	2 244 522,39	—	—	—	—	—
791	480 320,04	2 244 567,89	—	—	—	—	—
792	480 326,64	2 244 580,57	—	—	—	—	—
793	480 260,24	2 244 595,18	—	—	—	—	—
794	480 248,36	2 244 538,48	—	—	—	—	—
790	480 300,60	2 244 522,39	—	—	—	—	—
62:04-7.2(15)							
795	474 660,11	2 242 176,11	—	—	—	—	—
796	474 667,04	2 242 199,38	—	—	—	—	—
797	474 672,35	2 242 217,21	—	—	—	—	—
798	474 655,32	2 242 180,65	—	—	—	—	—
795	474 660,11	2 242 176,11	—	—	—	—	—
ЗУ1							
1	—	—	474 803,27	2 241 282,00	Картометрический метод	2,50	—
2	—	—	474 797,31	2 241 262,80	Картометрический метод	2,50	—
3	—	—	474 770,64	2 241 188,95	Картометрический метод	2,50	—
4	—	—	474 764,69	2 241 172,48	Картометрический метод	2,50	—
5	—	—	474 785,17	2 241 190,62	Картометрический метод	2,50	—
6	—	—	474 940,91	2 241 328,67	Картометрический метод	2,50	—
7	—	—	475 108,97	2 241 476,40	Картометрический метод	2,50	—
8	—	—	475 102,36	2 241 480,08	Картометрический метод	2,50	—
9	—	—	475 083,12	2 241 487,75	Картометрический метод	2,50	—
10	—	—	474 917,25	2 241 553,80	Картометрический метод	2,50	—
1	—	—	474 803,27	2 241 282,00	Картометрический метод	2,50	—
3. Сведения о характерных точках части (частей) границы объекта							
1	**2**	**3**	**4**	**5**	**6**	**7**	**8**
—	—	—	—	—	—	—	—

ГРАФИЧЕСКОЕ ОПИСАНИЕ
местоположения границ населенных пунктов, территориальных зон, особо охраняемых природных территорий, зон с особыми условиями использования территории

5.1 Зона озелененных территорий общего пользования

(наименование объекта, местоположение границ которого описано (далее - объект)

Раздел 1

Сведения об объекте		
№ п/п	**Характеристики объекта**	**Описание характеристик**
1	**2**	**3**
1	Местоположение объекта	Рязанская область, Касимовский муниципальный округ, город Касимов.
2	Площадь объекта ± величина погрешности определения площади (Р ± ΔР)	1 429 850 м²
3	Иные характеристики объекта	Вид объекта реестра границ: Территориальная зона Реестровый номер: 62:00-7.7 Номер кадастрового района: 62:00 Наименование объекта: 5.1 Зона озелененных территорий общего пользования Вид или наименование зоны (территории) по документу: 5.1 Зона озелененных территорий общего пользования Вид зоны: Зона рекреационного назначения Номер: - Наименование органа, принявшего решение об установлении зоны (создании территории): Главное управление архитектуры и градостроительства Рязанской области

Раздел 3

Сведения о местоположении измененных (уточненных) границ объекта							
1. Система координат МСК-62, зона 2							
2. Сведения о характерных точках границ объекта							
Обозначение характерных точек границы	**Существующие координаты, м**		**Измененные (уточненные) координаты, м**		**Метод определения координат характерной точки**	**Средняя квадратическая погрешность положения характерной точки (Mt), м**	**Описание обозначения точки на местности (при наличии)**
	X	**Y**	**X**	**Y**			
1	**2**	**3**	**4**	**5**	**6**	**7**	**8**
62:00-7.7(1)							
1	479 250,57	2 242 674,34	—	—	—	—	—
2	479 314,45	2 242 710,85	—	—	—	—	—
3	479 374,19	2 242 732,79	—	—	—	—	—
4	479 392,43	2 242 777,26	—	—	—	—	—
5	479 477,99	2 242 806,38	—	—	—	—	—
6	479 535,45	2 242 833,46	—	—	—	—	—
7	479 577,97	2 242 866,21	—	—	—	—	—
8	479 625,96	2 242 900,00	—	—	—	—	—
9	479 633,73	2 242 911,77	—	—	—	—	—
10	479 674,07	2 242 921,17	—	—	—	—	—
11	479 733,23	2 242 927,22	—	—	—	—	—
12	479 803,91	2 243 030,37	—	—	—	—	—
13	479 745,75	2 242 966,71	—	—	—	—	—
14	479 706,93	2 242 958,11	—	—	—	—	—
15	479 625,19	2 242 935,48	—	—	—	—	—
16	479 619,86	2 242 957,75	—	—	—	—	—
17	479 610,08	2 242 951,04	—	—	—	—	—
18	479 611,06	2 242 947,56	—	—	—	—	—
19	479 607,04	2 242 944,47	—	—	—	—	—
20	479 581,88	2 242 931,23	—	—	—	—	—
21	479 503,39	2 242 898,50	—	—	—	—	—
22	479 503,24	2 242 898,52	—	—	—	—	—
23	479 489,21	2 242 885,12	—	—	—	—	—
24	479 468,75	2 242 904,55	—	—	—	—	—
25	479 452,63	2 242 891,93	—	—	—	—	—
26	479 444,68	2 242 883,12	—	—	—	—	—
27	479 421,12	2 242 850,21	—	—	—	—	—
28	479 419,76	2 242 849,30	—	—	—	—	—
29	479 413,98	2 242 855,14	—	—	—	—	—
30	479 411,97	2 242 858,80	—	—	—	—	—
31	479 411,77	2 242 863,61	—	—	—	—	—
32	479 449,94	2 242 947,18	—	—	—	—	—
33	479 459,22	2 242 955,34	—	—	—	—	—
34	479 455,14	2 242 962,46	—	—	—	—	—
35	479 451,07	2 242 967,37	—	—	—	—	—
36	479 436,19	2 242 986,71	—	—	—	—	—
37	479 416,48	2 242 945,56	—	—	—	—	—
38	479 360,64	2 242 908,07	—	—	—	—	—
39	479 373,74	2 242 886,96	—	—	—	—	—
40	479 292,13	2 242 826,30	—	—	—	—	—
41	479 245,60	2 242 802,82	—	—	—	—	—
42	479 241,33	2 242 800,03	—	—	—	—	—
43	479 237,37	2 242 797,57	—	—	—	—	—
44	479 233,19	2 242 794,84	—	—	—	—	—
45	479 227,66	2 242 792,73	—	—	—	—	—
46	479 253,56	2 242 776,61	—	—	—	—	—

Раздел 3

Сведения о местоположении измененных (уточненных) границ объекта							
1	**2**	**3**	**4**	**5**	**6**	**7**	**8**
47	479 263,53	2 242 760,08	—	—	—	—	—
48	479 263,53	2 242 743,26	—	—	—	—	—
49	479 247,29	2 242 733,01	—	—	—	—	—
50	479 199,43	2 242 727,02	—	—	—	—	—
51	479 188,32	2 242 714,20	—	—	—	—	—
52	479 188,32	2 242 705,93	—	—	—	—	—
53	479 176,64	2 242 697,98	—	—	—	—	—
54	479 135,42	2 242 697,98	—	—	—	—	—
55	479 127,39	2 242 690,87	—	—	—	—	—
56	479 124,22	2 242 687,83	—	—	—	—	—
57	479 109,38	2 242 673,63	—	—	—	—	—
58	479 108,78	2 242 667,56	—	—	—	—	—
59	479 108,73	2 242 667,31	—	—	—	—	—
60	479 105,22	2 242 650,94	—	—	—	—	—
61	479 103,78	2 242 644,24	—	—	—	—	—
62	479 067,56	2 242 627,18	—	—	—	—	—
63	478 994,92	2 242 645,93	—	—	—	—	—
64	478 929,49	2 242 669,33	—	—	—	—	—
65	478 881,30	2 242 648,14	—	—	—	—	—
66	478 764,60	2 242 673,13	—	—	—	—	—
67	478 756,07	2 242 673,55	—	—	—	—	—
68	478 744,97	2 242 682,83	—	—	—	—	—
69	478 702,26	2 242 744,61	—	—	—	—	—
70	478 686,44	2 242 761,92	—	—	—	—	—
71	478 710,00	2 242 788,64	—	—	—	—	—
72	478 727,14	2 242 808,08	—	—	—	—	—
73	478 706,57	2 242 870,89	—	—	—	—	—
74	478 694,14	2 242 892,30	—	—	—	—	—
75	478 693,03	2 242 894,34	—	—	—	—	—
76	478 691,06	2 242 908,61	—	—	—	—	—
77	478 694,03	2 242 934,82	—	—	—	—	—
78	478 695,81	2 242 969,83	—	—	—	—	—
79	478 698,35	2 242 975,54	—	—	—	—	—
80	478 699,84	2 243 001,68	—	—	—	—	—
81	478 682,19	2 243 027,20	—	—	—	—	—
82	478 662,75	2 243 050,78	—	—	—	—	—
83	478 638,27	2 243 178,18	—	—	—	—	—
84	478 640,34	2 243 206,01	—	—	—	—	—
85	478 677,68	2 243 318,62	—	—	—	—	—
86	478 680,08	2 243 368,97	—	—	—	—	—
87	478 690,31	2 243 413,02	—	—	—	—	—
88	478 685,14	2 243 490,06	—	—	—	—	—
89	478 681,37	2 243 493,33	—	—	—	—	—
90	478 685,31	2 243 497,86	—	—	—	—	—
91	478 715,01	2 243 564,17	—	—	—	—	—
92	478 732,05	2 243 601,53	—	—	—	—	—
93	478 755,56	2 243 634,93	—	—	—	—	—
94	478 755,50	2 243 654,31	—	—	—	—	—
95	478 740,78	2 243 667,85	—	—	—	—	—
96	478 753,19	2 243 683,87	—	—	—	—	—
97	478 731,18	2 243 702,09	—	—	—	—	—
98	478 734,12	2 243 705,65	—	—	—	—	—
99	478 744,57	2 243 718,27	—	—	—	—	—
100	478 747,96	2 243 728,44	—	—	—	—	—
101	478 727,63	2 243 737,52	—	—	—	—	—

Раздел 3

Сведения о местоположении измененных (уточненных) границ объекта							
1	**2**	**3**	**4**	**5**	**6**	**7**	**8**
102	478 716,44	2 243 744,05	—	—	—	—	—
103	478 706,39	2 243 750,26	—	—	—	—	—
104	478 689,17	2 243 759,19	—	—	—	—	—
105	478 691,88	2 243 772,71	—	—	—	—	—
106	478 702,82	2 243 797,69	—	—	—	—	—
107	478 721,04	2 243 804,33	—	—	—	—	—
108	478 738,85	2 243 800,34	—	—	—	—	—
109	478 756,31	2 243 796,95	—	—	—	—	—
110	478 776,15	2 243 792,48	—	—	—	—	—
111	478 906,44	2 243 761,44	—	—	—	—	—
112	478 986,89	2 244 098,42	—	—	—	—	—
113	478 990,10	2 244 125,52	—	—	—	—	—
114	479 004,74	2 244 132,44	—	—	—	—	—
115	479 009,73	2 244 132,66	—	—	—	—	—
116	479 003,26	2 244 161,21	—	—	—	—	—
117	479 000,65	2 244 177,10	—	—	—	—	—
118	478 998,93	2 244 212,06	—	—	—	—	—
119	479 028,89	2 244 213,53	—	—	—	—	—
120	479 058,85	2 244 215,00	—	—	—	—	—
121	479 088,81	2 244 216,47	—	—	—	—	—
122	479 108,79	2 244 217,45	—	—	—	—	—
123	479 086,69	2 244 341,49	—	—	—	—	—
124	479 085,52	2 244 357,80	—	—	—	—	—
125	479 084,83	2 244 365,45	—	—	—	—	—
126	479 082,61	2 244 382,28	—	—	—	—	—
127	479 138,98	2 244 385,56	—	—	—	—	—
128	479 191,92	2 244 383,52	—	—	—	—	—
129	479 293,60	2 244 382,10	—	—	—	—	—
130	479 293,60	2 244 382,38	—	—	—	—	—
131	479 305,28	2 244 381,94	—	—	—	—	—
132	479 347,82	2 244 381,35	—	—	—	—	—
133	479 357,66	2 244 411,09	—	—	—	—	—
134	479 376,13	2 244 466,91	—	—	—	—	—
135	479 430,29	2 244 404,02	—	—	—	—	—
136	479 449,01	2 244 382,28	—	—	—	—	—
137	479 465,68	2 244 381,87	—	—	—	—	—
138	479 489,19	2 244 381,36	—	—	—	—	—
139	479 512,67	2 244 380,83	—	—	—	—	—
140	479 536,15	2 244 380,31	—	—	—	—	—
141	479 583,13	2 244 379,24	—	—	—	—	—
142	479 606,62	2 244 378,70	—	—	—	—	—
143	479 621,04	2 244 378,41	—	—	—	—	—
144	479 675,96	2 244 374,91	—	—	—	—	—
145	479 716,92	2 244 401,57	—	—	—	—	—
146	479 765,17	2 244 403,97	—	—	—	—	—
147	479 789,27	2 244 439,96	—	—	—	—	—
148	479 798,83	2 244 463,06	—	—	—	—	—
149	479 797,91	2 244 595,01	—	—	—	—	—
150	479 781,89	2 244 628,62	—	—	—	—	—
151	479 767,78	2 244 642,08	—	—	—	—	—
152	479 686,23	2 244 599,35	—	—	—	—	—
153	479 631,06	2 244 594,05	—	—	—	—	—
154	479 605,99	2 244 591,64	—	—	—	—	—
155	479 605,67	2 244 593,67	—	—	—	—	—
156	479 566,50	2 244 590,47	—	—	—	—	—

Раздел 3

Сведения о местоположении измененных (уточненных) границ объекта							
1	**2**	**3**	**4**	**5**	**6**	**7**	**8**
157	479 559,54	2 244 583,73	—	—	—	—	—
158	479 526,05	2 244 551,29	—	—	—	—	—
159	479 420,82	2 244 536,65	—	—	—	—	—
160	479 397,33	2 244 553,44	—	—	—	—	—
161	479 387,29	2 244 644,00	—	—	—	—	—
162	479 365,95	2 244 641,99	—	—	—	—	—
163	479 355,06	2 244 640,97	—	—	—	—	—
164	479 351,73	2 244 660,76	—	—	—	—	—
165	479 352,69	2 244 685,14	—	—	—	—	—
166	479 352,19	2 244 748,97	—	—	—	—	—
167	479 327,42	2 244 746,34	—	—	—	—	—
168	479 325,92	2 244 746,19	—	—	—	—	—
169	479 281,97	2 244 741,90	—	—	—	—	—
170	479 283,28	2 244 709,03	—	—	—	—	—
171	479 271,68	2 244 704,36	—	—	—	—	—
172	479 245,00	2 244 709,39	—	—	—	—	—
173	479 166,16	2 244 691,45	—	—	—	—	—
174	479 132,22	2 244 683,84	—	—	—	—	—
175	479 065,59	2 244 668,87	—	—	—	—	—
176	479 065,51	2 244 673,62	—	—	—	—	—
177	479 065,11	2 244 698,68	—	—	—	—	—
178	479 064,60	2 244 731,15	—	—	—	—	—
179	479 069,36	2 244 796,89	—	—	—	—	—
180	479 107,94	2 244 898,60	—	—	—	—	—
181	479 121,34	2 244 900,18	—	—	—	—	—
182	479 116,48	2 244 954,77	—	—	—	—	—
183	479 123,25	2 245 000,34	—	—	—	—	—
184	479 139,18	2 245 031,95	—	—	—	—	—
185	479 168,53	2 245 090,58	—	—	—	—	—
186	479 271,46	2 245 238,98	—	—	—	—	—
187	479 303,16	2 245 227,89	—	—	—	—	—
188	479 311,97	2 245 266,52	—	—	—	—	—
189	479 314,20	2 245 276,27	—	—	—	—	—
190	479 345,02	2 245 411,29	—	—	—	—	—
191	479 321,60	2 245 485,01	—	—	—	—	—
192	479 318,73	2 245 450,71	—	—	—	—	—
193	479 321,44	2 245 450,51	—	—	—	—	—
194	479 321,20	2 245 444,47	—	—	—	—	—
195	479 314,80	2 245 444,89	—	—	—	—	—
196	479 276,57	2 245 454,65	—	—	—	—	—
197	479 286,59	2 245 494,38	—	—	—	—	—
198	479 321,37	2 245 486,59	—	—	—	—	—
199	479 332,51	2 245 623,36	—	—	—	—	—
200	479 411,01	2 245 767,65	—	—	—	—	—
201	479 388,72	2 245 795,39	—	—	—	—	—
202	479 321,32	2 245 733,10	—	—	—	—	—
203	479 310,63	2 245 704,99	—	—	—	—	—
204	479 259,66	2 245 659,01	—	—	—	—	—
205	479 274,13	2 245 606,71	—	—	—	—	—
206	479 219,66	2 245 526,54	—	—	—	—	—
207	479 217,17	2 245 523,05	—	—	—	—	—
208	479 206,28	2 245 517,57	—	—	—	—	—
209	479 158,09	2 245 390,50	—	—	—	—	—
210	479 146,00	2 245 377,01	—	—	—	—	—
211	479 134,55	2 245 354,83	—	—	—	—	—

Раздел 3

Сведения о местоположении измененных (уточненных) границ объекта							
1	**2**	**3**	**4**	**5**	**6**	**7**	**8**
212	479 132,53	2 245 352,20	—	—	—	—	—
213	479 114,16	2 245 333,93	—	—	—	—	—
214	479 105,56	2 245 322,01	—	—	—	—	—
215	479 092,90	2 245 294,57	—	—	—	—	—
216	479 088,32	2 245 283,88	—	—	—	—	—
217	479 083,58	2 245 274,26	—	—	—	—	—
218	479 084,95	2 245 273,07	—	—	—	—	—
219	479 083,21	2 245 265,88	—	—	—	—	—
220	479 074,18	2 245 259,79	—	—	—	—	—
221	479 065,23	2 245 255,73	—	—	—	—	—
222	479 061,74	2 245 256,42	—	—	—	—	—
223	479 029,98	2 245 191,90	—	—	—	—	—
224	479 026,98	2 245 148,84	—	—	—	—	—
225	479 014,58	2 245 126,12	—	—	—	—	—
226	478 986,85	2 245 072,08	—	—	—	—	—
227	478 973,20	2 245 036,88	—	—	—	—	—
228	478 961,93	2 245 020,74	—	—	—	—	—
229	478 931,55	2 244 993,50	—	—	—	—	—
230	478 864,59	2 244 882,64	—	—	—	—	—
231	478 833,62	2 244 821,08	—	—	—	—	—
232	478 866,49	2 244 813,18	—	—	—	—	—
233	478 877,89	2 244 803,99	—	—	—	—	—
234	478 878,19	2 244 796,25	—	—	—	—	—
235	478 869,16	2 244 773,34	—	—	—	—	—
236	478 865,96	2 244 762,82	—	—	—	—	—
237	478 855,71	2 244 749,79	—	—	—	—	—
238	478 852,30	2 244 749,94	—	—	—	—	—
239	478 835,08	2 244 754,11	—	—	—	—	—
240	478 816,36	2 244 764,51	—	—	—	—	—
241	478 825,97	2 244 775,71	—	—	—	—	—
242	478 820,17	2 244 780,01	—	—	—	—	—
243	478 807,15	2 244 794,32	—	—	—	—	—
244	478 792,24	2 244 774,90	—	—	—	—	—
245	478 806,52	2 244 739,74	—	—	—	—	—
246	478 839,26	2 244 727,83	—	—	—	—	—
247	478 866,24	2 244 715,49	—	—	—	—	—
248	478 863,43	2 244 706,13	—	—	—	—	—
249	478 860,92	2 244 706,85	—	—	—	—	—
250	478 856,29	2 244 694,99	—	—	—	—	—
251	478 835,25	2 244 645,17	—	—	—	—	—
252	478 801,62	2 244 652,86	—	—	—	—	—
253	478 809,84	2 244 680,84	—	—	—	—	—
254	478 805,63	2 244 681,06	—	—	—	—	—
255	478 800,86	2 244 680,48	—	—	—	—	—
256	478 789,60	2 244 681,72	—	—	—	—	—
257	478 788,60	2 244 681,94	—	—	—	—	—
258	478 733,89	2 244 707,96	—	—	—	—	—
259	478 717,28	2 244 722,64	—	—	—	—	—
260	478 701,12	2 244 736,52	—	—	—	—	—
261	478 700,34	2 244 737,15	—	—	—	—	—
262	478 690,27	2 244 724,50	—	—	—	—	—
263	478 683,22	2 244 733,11	—	—	—	—	—
264	478 673,64	2 244 725,23	—	—	—	—	—
265	478 668,54	2 244 730,48	—	—	—	—	—
266	478 663,89	2 244 735,26	—	—	—	—	—

Раздел 3

Сведения о местоположении измененных (уточненных) границ объекта							
1	**2**	**3**	**4**	**5**	**6**	**7**	**8**
267	478 656,12	2 244 726,89	—	—	—	—	—
268	478 638,23	2 244 741,02	—	—	—	—	—
269	478 608,80	2 244 769,72	—	—	—	—	—
270	478 603,23	2 244 774,09	—	—	—	—	—
271	478 585,00	2 244 784,27	—	—	—	—	—
272	478 577,47	2 244 790,85	—	—	—	—	—
273	478 566,99	2 244 774,94	—	—	—	—	—
274	478 566,26	2 244 775,47	—	—	—	—	—
275	478 563,77	2 244 776,94	—	—	—	—	—
276	478 543,07	2 244 796,87	—	—	—	—	—
277	478 542,04	2 244 798,39	—	—	—	—	—
278	478 523,86	2 244 803,19	—	—	—	—	—
279	478 484,30	2 244 819,72	—	—	—	—	—
280	478 446,80	2 244 839,04	—	—	—	—	—
281	478 414,61	2 244 855,06	—	—	—	—	—
282	478 410,35	2 244 859,27	—	—	—	—	—
283	478 405,36	2 244 880,00	—	—	—	—	—
284	478 398,46	2 244 901,57	—	—	—	—	—
285	478 396,02	2 244 920,66	—	—	—	—	—
286	478 389,67	2 244 927,61	—	—	—	—	—
287	478 389,91	2 244 931,29	—	—	—	—	—
288	478 396,55	2 244 940,16	—	—	—	—	—
289	478 400,61	2 244 944,40	—	—	—	—	—
290	478 404,87	2 244 948,89	—	—	—	—	—
291	478 406,32	2 244 951,08	—	—	—	—	—
292	478 411,51	2 244 957,07	—	—	—	—	—
293	478 412,70	2 244 958,30	—	—	—	—	—
294	478 407,63	2 244 962,39	—	—	—	—	—
295	478 410,80	2 244 971,88	—	—	—	—	—
296	478 411,03	2 244 973,37	—	—	—	—	—
297	478 416,06	2 244 982,75	—	—	—	—	—
298	478 417,50	2 244 984,72	—	—	—	—	—
299	478 417,88	2 244 985,23	—	—	—	—	—
300	478 417,01	2 244 985,86	—	—	—	—	—
301	478 419,56	2 244 990,81	—	—	—	—	—
302	478 422,90	2 244 996,09	—	—	—	—	—
303	478 425,39	2 245 000,28	—	—	—	—	—
304	478 414,01	2 245 006,92	—	—	—	—	—
305	478 409,91	2 245 002,27	—	—	—	—	—
306	478 405,97	2 244 997,63	—	—	—	—	—
307	478 398,72	2 244 990,85	—	—	—	—	—
308	478 387,81	2 244 959,33	—	—	—	—	—
309	478 383,12	2 244 955,15	—	—	—	—	—
310	478 378,94	2 244 951,43	—	—	—	—	—
311	478 352,36	2 244 941,05	—	—	—	—	—
312	478 346,29	2 244 926,10	—	—	—	—	—
313	478 345,79	2 244 926,48	—	—	—	—	—
314	478 345,27	2 244 925,19	—	—	—	—	—
315	478 353,98	2 244 909,24	—	—	—	—	—
316	478 355,68	2 244 907,49	—	—	—	—	—
317	478 360,38	2 244 900,88	—	—	—	—	—
318	478 363,38	2 244 894,74	—	—	—	—	—
319	478 364,81	2 244 888,54	—	—	—	—	—
320	478 364,94	2 244 882,12	—	—	—	—	—
321	478 371,55	2 244 868,96	—	—	—	—	—

Раздел 3

Сведения о местоположении измененных (уточненных) границ объекта							
1	**2**	**3**	**4**	**5**	**6**	**7**	**8**
322	478 376,18	2 244 859,65	—	—	—	—	—
323	478 378,10	2 244 850,58	—	—	—	—	—
324	478 382,75	2 244 831,91	—	—	—	—	—
325	478 396,18	2 244 815,31	—	—	—	—	—
326	478 403,49	2 244 804,58	—	—	—	—	—
327	478 406,13	2 244 795,25	—	—	—	—	—
328	478 406,72	2 244 789,23	—	—	—	—	—
329	478 415,07	2 244 779,04	—	—	—	—	—
330	478 448,09	2 244 700,51	—	—	—	—	—
331	478 449,29	2 244 702,61	—	—	—	—	—
332	478 452,78	2 244 715,36	—	—	—	—	—
333	478 477,98	2 244 713,24	—	—	—	—	—
334	478 478,21	2 244 715,81	—	—	—	—	—
335	478 493,37	2 244 730,53	—	—	—	—	—
336	478 524,18	2 244 722,25	—	—	—	—	—
337	478 534,16	2 244 721,11	—	—	—	—	—
338	478 541,30	2 244 718,48	—	—	—	—	—
339	478 548,59	2 244 711,42	—	—	—	—	—
340	478 554,95	2 244 707,41	—	—	—	—	—
341	478 553,00	2 244 704,92	—	—	—	—	—
342	478 580,91	2 244 681,51	—	—	—	—	—
343	478 586,18	2 244 687,80	—	—	—	—	—
344	478 612,54	2 244 665,52	—	—	—	—	—
345	478 613,67	2 244 666,92	—	—	—	—	—
346	478 641,18	2 244 644,79	—	—	—	—	—
347	478 664,72	2 244 674,23	—	—	—	—	—
348	478 704,26	2 244 643,65	—	—	—	—	—
349	478 771,27	2 244 569,91	—	—	—	—	—
350	478 773,22	2 244 566,48	—	—	—	—	—
351	478 806,10	2 244 505,74	—	—	—	—	—
352	478 788,26	2 244 473,17	—	—	—	—	—
353	478 789,99	2 244 441,05	—	—	—	—	—
354	478 772,49	2 244 441,37	—	—	—	—	—
355	478 771,80	2 244 423,25	—	—	—	—	—
356	478 771,26	2 244 401,36	—	—	—	—	—
357	478 772,26	2 244 385,41	—	—	—	—	—
358	478 768,19	2 244 329,11	—	—	—	—	—
359	478 755,54	2 244 319,76	—	—	—	—	—
360	478 730,31	2 244 313,02	—	—	—	—	—
361	478 728,68	2 244 234,32	—	—	—	—	—
362	478 726,99	2 244 213,05	—	—	—	—	—
363	478 722,59	2 244 203,29	—	—	—	—	—
364	478 672,64	2 244 138,49	—	—	—	—	—
365	478 644,58	2 244 065,43	—	—	—	—	—
366	478 673,91	2 244 049,20	—	—	—	—	—
367	478 669,75	2 244 030,62	—	—	—	—	—
368	478 660,00	2 243 995,64	—	—	—	—	—
369	478 622,19	2 244 002,59	—	—	—	—	—
370	478 607,22	2 243 977,86	—	—	—	—	—
371	478 584,88	2 243 982,03	—	—	—	—	—
372	478 579,61	2 243 963,39	—	—	—	—	—
373	478 577,27	2 243 961,88	—	—	—	—	—
374	478 573,77	2 243 963,23	—	—	—	—	—
375	478 564,78	2 243 966,74	—	—	—	—	—
376	478 551,65	2 243 971,16	—	—	—	—	—

Раздел 3

Сведения о местоположении измененных (уточненных) границ объекта							
1	**2**	**3**	**4**	**5**	**6**	**7**	**8**
377	478 545,72	2 243 973,13	—	—	—	—	—
378	478 538,16	2 243 976,00	—	—	—	—	—
379	478 520,16	2 243 982,81	—	—	—	—	—
380	478 492,24	2 243 993,60	—	—	—	—	—
381	478 471,98	2 243 958,77	—	—	—	—	—
382	478 479,03	2 243 952,97	—	—	—	—	—
383	478 494,81	2 243 937,24	—	—	—	—	—
384	478 498,08	2 243 916,30	—	—	—	—	—
385	478 511,78	2 243 892,73	—	—	—	—	—
386	478 513,10	2 243 881,94	—	—	—	—	—
387	478 508,01	2 243 867,50	—	—	—	—	—
388	478 503,31	2 243 854,83	—	—	—	—	—
389	478 483,38	2 243 798,51	—	—	—	—	—
390	478 512,53	2 243 781,52	—	—	—	—	—
391	478 507,45	2 243 767,48	—	—	—	—	—
392	478 481,68	2 243 756,54	—	—	—	—	—
393	478 461,96	2 243 708,47	—	—	—	—	—
394	478 462,22	2 243 681,01	—	—	—	—	—
395	478 517,93	2 243 645,45	—	—	—	—	—
396	478 451,59	2 243 480,26	—	—	—	—	—
397	478 460,35	2 243 396,80	—	—	—	—	—
398	478 466,40	2 243 386,14	—	—	—	—	—
399	478 470,46	2 243 388,08	—	—	—	—	—
400	478 473,53	2 243 383,55	—	—	—	—	—
401	478 475,33	2 243 385,05	—	—	—	—	—
402	478 478,47	2 243 381,28	—	—	—	—	—
403	478 479,84	2 243 380,65	—	—	—	—	—
404	478 483,94	2 243 375,56	—	—	—	—	—
405	478 500,37	2 243 361,12	—	—	—	—	—
406	478 503,85	2 243 356,17	—	—	—	—	—
407	478 512,71	2 243 330,87	—	—	—	—	—
408	478 497,95	2 243 304,03	—	—	—	—	—
409	478 498,22	2 243 300,17	—	—	—	—	—
410	478 489,92	2 243 281,04	—	—	—	—	—
411	478 485,20	2 243 275,87	—	—	—	—	—
412	478 484,78	2 243 276,24	—	—	—	—	—
413	478 477,75	2 243 268,99	—	—	—	—	—
414	478 507,35	2 243 220,73	—	—	—	—	—
415	478 512,19	2 243 214,38	—	—	—	—	—
416	478 500,52	2 243 165,12	—	—	—	—	—
417	478 506,45	2 243 141,66	—	—	—	—	—
418	478 514,69	2 243 129,22	—	—	—	—	—
419	478 516,48	2 243 119,08	—	—	—	—	—
420	478 511,01	2 243 106,98	—	—	—	—	—
421	478 502,71	2 243 075,53	—	—	—	—	—
422	478 487,29	2 243 032,31	—	—	—	—	—
423	478 493,41	2 243 035,40	—	—	—	—	—
424	478 501,28	2 243 048,38	—	—	—	—	—
425	478 503,41	2 243 051,98	—	—	—	—	—
426	478 505,91	2 243 056,21	—	—	—	—	—
427	478 506,78	2 243 055,70	—	—	—	—	—
428	478 509,33	2 243 060,06	—	—	—	—	—
429	478 511,83	2 243 064,17	—	—	—	—	—
430	478 514,37	2 243 068,47	—	—	—	—	—
431	478 517,38	2 243 073,56	—	—	—	—	—

Раздел 3

Сведения о местоположении измененных (уточненных) границ объекта							
1	**2**	**3**	**4**	**5**	**6**	**7**	**8**
432	478 519,93	2 243 077,89	—	—	—	—	—
433	478 528,49	2 243 092,38	—	—	—	—	—
434	478 532,56	2 243 099,21	—	—	—	—	—
435	478 540,92	2 243 119,27	—	—	—	—	—
436	478 549,38	2 243 118,23	—	—	—	—	—
437	478 555,34	2 243 117,50	—	—	—	—	—
438	478 554,73	2 243 112,53	—	—	—	—	—
439	478 553,14	2 243 098,67	—	—	—	—	—
440	478 552,37	2 243 093,74	—	—	—	—	—
441	478 550,61	2 243 063,10	—	—	—	—	—
442	478 549,83	2 243 057,66	—	—	—	—	—
443	478 527,31	2 242 985,44	—	—	—	—	—
444	478 495,73	2 242 972,85	—	—	—	—	—
445	478 488,93	2 242 971,42	—	—	—	—	—
446	478 487,31	2 242 947,59	—	—	—	—	—
447	478 486,79	2 242 941,56	—	—	—	—	—
448	478 481,86	2 242 907,58	—	—	—	—	—
449	478 480,87	2 242 901,66	—	—	—	—	—
450	478 479,89	2 242 814,31	—	—	—	—	—
451	478 480,39	2 242 807,91	—	—	—	—	—
452	478 485,84	2 242 767,33	—	—	—	—	—
453	478 493,37	2 242 715,53	—	—	—	—	—
454	478 493,49	2 242 710,36	—	—	—	—	—
455	478 492,99	2 242 701,71	—	—	—	—	—
456	478 499,22	2 242 640,65	—	—	—	—	—
457	478 485,29	2 242 639,49	—	—	—	—	—
458	478 479,50	2 242 638,70	—	—	—	—	—
459	478 478,81	2 242 644,82	—	—	—	—	—
460	478 479,83	2 242 649,80	—	—	—	—	—
461	478 444,00	2 242 641,75	—	—	—	—	—
462	478 423,27	2 242 635,23	—	—	—	—	—
463	478 442,40	2 242 574,97	—	—	—	—	—
464	478 470,15	2 242 505,11	—	—	—	—	—
465	478 472,39	2 242 499,76	—	—	—	—	—
466	478 488,55	2 242 461,21	—	—	—	—	—
467	478 484,81	2 242 444,52	—	—	—	—	—
468	478 481,12	2 242 428,06	—	—	—	—	—
469	478 470,95	2 242 382,65	—	—	—	—	—
470	478 470,50	2 242 380,64	—	—	—	—	—
471	478 468,27	2 242 370,70	—	—	—	—	—
472	478 432,67	2 242 329,68	—	—	—	—	—
473	478 439,27	2 242 310,12	—	—	—	—	—
474	478 437,28	2 242 270,74	—	—	—	—	—
475	478 425,78	2 242 247,95	—	—	—	—	—
476	478 420,97	2 242 178,60	—	—	—	—	—
477	478 420,97	2 242 143,78	—	—	—	—	—
478	478 390,98	2 242 115,19	—	—	—	—	—
479	478 363,25	2 242 105,28	—	—	—	—	—
480	478 342,87	2 242 077,26	—	—	—	—	—
481	478 327,79	2 242 048,30	—	—	—	—	—
482	478 329,14	2 242 018,39	—	—	—	—	—
483	478 359,77	2 242 024,39	—	—	—	—	—
484	478 438,16	2 242 039,75	—	—	—	—	—
485	478 500,64	2 242 051,99	—	—	—	—	—
486	478 570,20	2 242 076,13	—	—	—	—	—

Раздел 3

Сведения о местоположении измененных (уточненных) границ объекта							
1	**2**	**3**	**4**	**5**	**6**	**7**	**8**
487	478 649,72	2 242 005,89	—	—	—	—	—
488	478 672,61	2 242 110,23	—	—	—	—	—
489	478 561,03	2 242 241,74	—	—	—	—	—
490	478 596,79	2 242 321,78	—	—	—	—	—
491	478 734,12	2 242 276,04	—	—	—	—	—
492	478 743,16	2 242 281,80	—	—	—	—	—
493	478 761,91	2 242 300,32	—	—	—	—	—
494	478 763,50	2 242 302,32	—	—	—	—	—
495	478 767,21	2 242 306,97	—	—	—	—	—
496	478 839,63	2 242 268,19	—	—	—	—	—
497	478 879,83	2 242 296,97	—	—	—	—	—
498	478 837,76	2 242 361,64	—	—	—	—	—
499	478 840,41	2 242 364,30	—	—	—	—	—
500	478 843,28	2 242 366,98	—	—	—	—	—
501	478 707,73	2 242 469,92	—	—	—	—	—
502	478 659,07	2 242 487,41	—	—	—	—	—
503	478 623,53	2 242 532,30	—	—	—	—	—
504	478 608,77	2 242 550,96	—	—	—	—	—
505	478 580,89	2 242 632,61	—	—	—	—	—
506	478 639,25	2 242 645,03	—	—	—	—	—
507	478 758,00	2 242 623,52	—	—	—	—	—
508	478 884,59	2 242 613,56	—	—	—	—	—
509	478 937,09	2 242 609,43	—	—	—	—	—
510	478 992,90	2 242 600,88	—	—	—	—	—
511	479 007,62	2 242 598,63	—	—	—	—	—
512	479 014,06	2 242 597,65	—	—	—	—	—
513	479 028,79	2 242 595,39	—	—	—	—	—
514	479 049,01	2 242 592,28	—	—	—	—	—
515	479 138,55	2 242 610,82	—	—	—	—	—
1	479 250,57	2 242 674,34	—	—	—	—	—
62:00-7.7(2)							
516	478 569,92	2 241 656,25	—	—	—	—	—
517	478 569,60	2 241 758,15	—	—	—	—	—
518	478 568,55	2 241 784,89	—	—	—	—	—
519	478 571,60	2 241 784,97	—	—	—	—	—
520	478 571,31	2 241 787,17	—	—	—	—	—
521	478 595,24	2 241 791,80	—	—	—	—	—
522	478 581,01	2 241 918,66	—	—	—	—	—
523	478 579,93	2 241 927,49	—	—	—	—	—
524	478 581,81	2 241 932,08	—	—	—	—	—
525	478 570,84	2 241 917,89	—	—	—	—	—
526	478 542,33	2 241 926,86	—	—	—	—	—
527	478 523,07	2 241 924,66	—	—	—	—	—
528	478 525,70	2 241 909,47	—	—	—	—	—
529	478 526,48	2 241 903,53	—	—	—	—	—
530	478 534,96	2 241 696,44	—	—	—	—	—
531	478 544,74	2 241 666,92	—	—	—	—	—
532	478 555,90	2 241 671,57	—	—	—	—	—
516	478 569,92	2 241 656,25	—	—	—	—	—
62:00-7.7(3)							
533	479 059,77	2 242 840,89	—	—	—	—	—
534	478 938,47	2 242 905,57	—	—	—	—	—
535	478 885,04	2 242 925,84	—	—	—	—	—
536	478 955,57	2 242 814,84	—	—	—	—	—
537	478 974,77	2 242 777,62	—	—	—	—	—

Раздел 3

Сведения о местоположении измененных (уточненных) границ объекта							
1	**2**	**3**	**4**	**5**	**6**	**7**	**8**
538	478 986,33	2 242 790,64	—	—	—	—	—
539	478 991,25	2 242 793,55	—	—	—	—	—
540	478 998,27	2 242 798,60	—	—	—	—	—
541	479 002,32	2 242 801,07	—	—	—	—	—
542	479 006,76	2 242 803,77	—	—	—	—	—
543	479 010,90	2 242 807,37	—	—	—	—	—
544	479 015,27	2 242 809,97	—	—	—	—	—
545	479 019,39	2 242 812,39	—	—	—	—	—
546	479 024,03	2 242 815,11	—	—	—	—	—
533	479 059,77	2 242 840,89	—	—	—	—	—
62:00-7.7(4)							
547	479 192,45	2 241 972,36	—	—	—	—	—
548	479 131,80	2 242 036,26	—	—	—	—	—
549	478 943,74	2 242 234,13	—	—	—	—	—
550	478 886,68	2 242 177,02	—	—	—	—	—
551	478 882,03	2 242 171,58	—	—	—	—	—
552	478 881,02	2 242 170,47	—	—	—	—	—
553	478 935,64	2 242 118,54	—	—	—	—	—
554	479 053,30	2 241 999,83	—	—	—	—	—
555	479 064,30	2 241 989,22	—	—	—	—	—
556	479 071,22	2 241 981,48	—	—	—	—	—
557	479 075,90	2 241 977,07	—	—	—	—	—
558	479 098,92	2 241 937,81	—	—	—	—	—
559	479 115,59	2 241 912,38	—	—	—	—	—
547	479 192,45	2 241 972,36	—	—	—	—	—
62:00-7.7(5)							
560	477 977,86	2 245 019,07	—	—	—	—	—
561	478 043,89	2 245 088,28	—	—	—	—	—
562	478 038,75	2 245 093,14	—	—	—	—	—
563	478 044,18	2 245 098,57	—	—	—	—	—
564	477 995,93	2 245 141,53	—	—	—	—	—
565	478 006,27	2 245 154,24	—	—	—	—	—
566	478 031,34	2 245 183,75	—	—	—	—	—
567	478 055,34	2 245 164,93	—	—	—	—	—
568	478 116,67	2 245 237,33	—	—	—	—	—
569	478 076,21	2 245 272,20	—	—	—	—	—
570	478 047,38	2 245 286,10	—	—	—	—	—
571	478 041,16	2 245 283,54	—	—	—	—	—
572	478 032,40	2 245 284,58	—	—	—	—	—
573	478 023,26	2 245 298,81	—	—	—	—	—
574	477 965,06	2 245 168,86	—	—	—	—	—
575	477 963,09	2 245 161,63	—	—	—	—	—
576	477 958,92	2 245 162,60	—	—	—	—	—
577	477 896,75	2 245 190,89	—	—	—	—	—
578	477 894,74	2 245 186,32	—	—	—	—	—
579	477 833,59	2 245 144,83	—	—	—	—	—
580	477 829,81	2 245 141,17	—	—	—	—	—
581	477 842,99	2 245 128,42	—	—	—	—	—
582	477 962,15	2 245 024,57	—	—	—	—	—
583	477 966,84	2 245 029,26	—	—	—	—	—
560	477 977,86	2 245 019,07	—	—	—	—	—
62:00-7.7(6)							
584	477 759,39	2 245 086,95	—	—	—	—	—
585	477 781,05	2 245 131,68	—	—	—	—	—
586	477 783,51	2 245 149,66	—	—	—	—	—

Раздел 3

Сведения о местоположении измененных (уточненных) границ объекта							
1	**2**	**3**	**4**	**5**	**6**	**7**	**8**
587	477 786,60	2 245 163,99	—	—	—	—	—
588	477 785,46	2 245 162,70	—	—	—	—	—
589	477 732,54	2 245 209,19	—	—	—	—	—
590	477 718,32	2 245 221,47	—	—	—	—	—
591	477 690,82	2 245 190,98	—	—	—	—	—
592	477 697,63	2 245 184,63	—	—	—	—	—
593	477 703,47	2 245 157,83	—	—	—	—	—
594	477 693,63	2 245 146,50	—	—	—	—	—
595	477 690,17	2 245 142,38	—	—	—	—	—
596	477 754,63	2 245 085,85	—	—	—	—	—
584	477 759,39	2 245 086,95	—	—	—	—	—
62:00-7.7(7)							
597	477 492,79	2 244 978,55	—	—	—	—	—
598	477 504,87	2 244 993,74	—	—	—	—	—
599	477 511,90	2 245 000,25	—	—	—	—	—
600	477 508,82	2 245 002,87	—	—	—	—	—
601	477 540,57	2 245 039,04	—	—	—	—	—
602	477 493,22	2 245 081,89	—	—	—	—	—
603	477 462,98	2 245 048,07	—	—	—	—	—
604	477 458,77	2 245 051,76	—	—	—	—	—
605	477 489,07	2 245 085,65	—	—	—	—	—
606	477 428,53	2 245 140,44	—	—	—	—	—
607	477 412,80	2 245 153,89	—	—	—	—	—
608	477 388,07	2 245 128,84	—	—	—	—	—
609	477 381,01	2 245 120,89	—	—	—	—	—
610	477 379,80	2 245 121,99	—	—	—	—	—
611	477 376,70	2 245 118,59	—	—	—	—	—
612	477 375,04	2 245 116,80	—	—	—	—	—
613	477 367,67	2 245 123,81	—	—	—	—	—
614	477 369,20	2 245 125,40	—	—	—	—	—
615	477 372,42	2 245 128,74	—	—	—	—	—
616	477 371,08	2 245 129,96	—	—	—	—	—
617	477 363,13	2 245 137,02	—	—	—	—	—
618	477 363,72	2 245 137,96	—	—	—	—	—
619	477 394,79	2 245 172,48	—	—	—	—	—
620	477 394,19	2 245 173,24	—	—	—	—	—
621	477 423,61	2 245 207,62	—	—	—	—	—
622	477 434,48	2 245 217,32	—	—	—	—	—
623	477 461,22	2 245 245,45	—	—	—	—	—
624	477 462,60	2 245 247,04	—	—	—	—	—
625	477 480,50	2 245 266,44	—	—	—	—	—
626	477 487,83	2 245 259,68	—	—	—	—	—
627	477 491,52	2 245 263,76	—	—	—	—	—
628	477 500,91	2 245 274,14	—	—	—	—	—
629	477 505,43	2 245 279,14	—	—	—	—	—
630	477 502,85	2 245 281,30	—	—	—	—	—
631	477 505,01	2 245 283,88	—	—	—	—	—
632	477 475,35	2 245 308,52	—	—	—	—	—
633	477 462,88	2 245 293,51	—	—	—	—	—
634	477 442,89	2 245 310,13	—	—	—	—	—
635	477 335,91	2 245 205,30	—	—	—	—	—
636	477 315,61	2 245 222,42	—	—	—	—	—
637	477 311,59	2 245 217,66	—	—	—	—	—
638	477 295,01	2 245 198,06	—	—	—	—	—
639	477 256,00	2 245 188,02	—	—	—	—	—

Раздел 3

Сведения о местоположении измененных (уточненных) границ объекта							
1	**2**	**3**	**4**	**5**	**6**	**7**	**8**
640	477 281,93	2 245 138,00	—	—	—	—	—
641	477 284,03	2 245 132,39	—	—	—	—	—
642	477 287,40	2 245 127,55	—	—	—	—	—
643	477 330,82	2 245 066,84	—	—	—	—	—
644	477 409,54	2 245 049,89	—	—	—	—	—
597	477 492,79	2 244 978,55	—	—	—	—	—
ЗУ1(1)							
н1	—	—	478 038,75	2 245 093,14	Картометрический метод	2,50	—
н2	—	—	478 044,18	2 245 098,57	Картометрический метод	2,50	—
н3	—	—	477 995,93	2 245 141,53	Картометрический метод	2,50	—
н4	—	—	478 006,27	2 245 154,24	Картометрический метод	2,50	—
н5	—	—	478 031,34	2 245 183,75	Картометрический метод	2,50	—
н6	—	—	478 055,34	2 245 164,93	Картометрический метод	2,50	—
н7	—	—	478 116,67	2 245 237,33	Картометрический метод	2,50	—
н8	—	—	478 076,21	2 245 272,20	Картометрический метод	2,50	—
н9	—	—	478 047,38	2 245 286,10	Картометрический метод	2,50	—
н10	—	—	478 041,16	2 245 283,54	Картометрический метод	2,50	—
н11	—	—	478 032,40	2 245 284,58	Картометрический метод	2,50	—
н12	—	—	478 023,26	2 245 298,81	Картометрический метод	2,50	—
н13	—	—	477 965,06	2 245 168,86	Картометрический метод	2,50	—
н14	—	—	477 963,09	2 245 161,63	Картометрический метод	2,50	—
н15	—	—	477 958,92	2 245 162,60	Картометрический метод	2,50	—
н16	—	—	477 896,75	2 245 190,89	Картометрический метод	2,50	—
н17	—	—	477 894,74	2 245 186,32	Картометрический метод	2,50	—
н18	—	—	477 833,59	2 245 144,83	Картометрический метод	2,50	—
н19	—	—	477 829,81	2 245 141,17	Картометрический метод	2,50	—
н20	—	—	477 842,99	2 245 128,42	Картометрический метод	2,50	—
н21	—	—	477 962,15	2 245 024,57	Картометрический метод	2,50	—
н22	—	—	477 966,84	2 245 029,26	Картометрический метод	2,50	—
н23	—	—	477 977,86	2 245 019,07	Картометрический метод	2,50	—
н24	—	—	478 043,89	2 245 088,28	Картометрический метод	2,50	—
н1	—	—	478 038,75	2 245 093,14	Картометрический метод	2,50	—
ЗУ1(2)							

Раздел 3

Сведения о местоположении измененных (уточненных) границ объекта							
1	**2**	**3**	**4**	**5**	**6**	**7**	**8**
н25	—	—	477 504,87	2 244 993,74	Картометрический метод	2,50	—
н26	—	—	477 511,90	2 245 000,25	Картометрический метод	2,50	—
н27	—	—	477 508,82	2 245 002,87	Картометрический метод	2,50	—
н28	—	—	477 540,57	2 245 039,04	Картометрический метод	2,50	—
н29	—	—	477 493,22	2 245 081,89	Картометрический метод	2,50	—
н30	—	—	477 462,98	2 245 048,07	Картометрический метод	2,50	—
н31	—	—	477 458,77	2 245 051,76	Картометрический метод	2,50	—
н32	—	—	477 489,07	2 245 085,65	Картометрический метод	2,50	—
н33	—	—	477 428,53	2 245 140,44	Картометрический метод	2,50	—
н34	—	—	477 412,80	2 245 153,89	Картометрический метод	2,50	—
н35	—	—	477 388,07	2 245 128,84	Картометрический метод	2,50	—
н36	—	—	477 381,01	2 245 120,89	Картометрический метод	2,50	—
н37	—	—	477 379,80	2 245 121,99	Картометрический метод	2,50	—
н38	—	—	477 376,70	2 245 118,59	Картометрический метод	2,50	—
н39	—	—	477 375,04	2 245 116,80	Картометрический метод	2,50	—
н40	—	—	477 367,67	2 245 123,81	Картометрический метод	2,50	—
н41	—	—	477 369,20	2 245 125,40	Картометрический метод	2,50	—
н42	—	—	477 372,42	2 245 128,74	Картометрический метод	2,50	—
н43	—	—	477 371,08	2 245 129,96	Картометрический метод	2,50	—
н44	—	—	477 363,13	2 245 137,02	Картометрический метод	2,50	—
н45	—	—	477 363,72	2 245 137,96	Картометрический метод	2,50	—
н46	—	—	477 394,79	2 245 172,48	Картометрический метод	2,50	—
н47	—	—	477 394,19	2 245 173,24	Картометрический метод	2,50	—
н48	—	—	477 423,61	2 245 207,62	Картометрический метод	2,50	—
н49	—	—	477 434,48	2 245 217,32	Картометрический метод	2,50	—
н50	—	—	477 461,22	2 245 245,45	Картометрический метод	2,50	—
н51	—	—	477 462,60	2 245 247,04	Картометрический метод	2,50	—
н52	—	—	477 480,50	2 245 266,44	Картометрический метод	2,50	—
н53	—	—	477 487,83	2 245 259,68	Картометрический метод	2,50	—

Раздел 3

Сведения о местоположении измененных (уточненных) границ объекта							
1	**2**	**3**	**4**	**5**	**6**	**7**	**8**
н54	—	—	477 491,52	2 245 263,76	Картометрический метод	2,50	—
н55	—	—	477 500,91	2 245 274,14	Картометрический метод	2,50	—
н56	—	—	477 505,43	2 245 279,14	Картометрический метод	2,50	—
н57	—	—	477 502,85	2 245 281,30	Картометрический метод	2,50	—
н58	—	—	477 505,01	2 245 283,88	Картометрический метод	2,50	—
н59	—	—	477 475,35	2 245 308,52	Картометрический метод	2,50	—
н60	—	—	477 462,88	2 245 293,51	Картометрический метод	2,50	—
н61	—	—	477 442,89	2 245 310,13	Картометрический метод	2,50	—
н62	—	—	477 335,91	2 245 205,30	Картометрический метод	2,50	—
н63	—	—	477 315,61	2 245 222,42	Картометрический метод	2,50	—
н64	—	—	477 311,59	2 245 217,66	Картометрический метод	2,50	—
н65	—	—	477 295,01	2 245 198,06	Картометрический метод	2,50	—
н66	—	—	477 256,00	2 245 188,02	Картометрический метод	2,50	—
н67	—	—	477 281,93	2 245 138,00	Картометрический метод	2,50	—
н68	—	—	477 284,03	2 245 132,39	Картометрический метод	2,50	—
н69	—	—	477 287,40	2 245 127,55	Картометрический метод	2,50	—
н70	—	—	477 330,82	2 245 066,84	Картометрический метод	2,50	—
н71	—	—	477 409,54	2 245 049,89	Картометрический метод	2,50	—
н72	—	—	477 492,79	2 244 978,55	Картометрический метод	2,50	—
н25	—	—	477 504,87	2 244 993,74	Картометрический метод	2,50	—
ЗУ1(3)							
н73	—	—	477 781,05	2 245 131,68	Картометрический метод	2,50	—
н74	—	—	477 783,51	2 245 149,66	Картометрический метод	2,50	—
н75	—	—	477 786,60	2 245 163,99	Картометрический метод	2,50	—
н76	—	—	477 785,46	2 245 162,70	Картометрический метод	2,50	—
н77	—	—	477 732,54	2 245 209,19	Картометрический метод	2,50	—
н78	—	—	477 718,32	2 245 221,47	Картометрический метод	2,50	—
н79	—	—	477 690,82	2 245 190,98	Картометрический метод	2,50	—
н80	—	—	477 697,63	2 245 184,63	Картометрический метод	2,50	—

Раздел 3

Сведения о местоположении измененных (уточненных) границ объекта							
1	**2**	**3**	**4**	**5**	**6**	**7**	**8**
н81	—	—	477 703,47	2 245 157,83	Картометрический метод	2,50	—
н82	—	—	477 693,63	2 245 146,50	Картометрический метод	2,50	—
н83	—	—	477 690,17	2 245 142,38	Картометрический метод	2,50	—
н84	—	—	477 754,63	2 245 085,85	Картометрический метод	2,50	—
н85	—	—	477 759,39	2 245 086,95	Картометрический метод	2,50	—
н73	—	—	477 781,05	2 245 131,68	Картометрический метод	2,50	—
ЗУ1(4)							
н86	—	—	478 571,60	2 241 784,97	Картометрический метод	2,50	—
н87	—	—	478 571,31	2 241 787,17	Картометрический метод	2,50	—
н88	—	—	478 595,24	2 241 791,80	Картометрический метод	2,50	—
н89	—	—	478 581,01	2 241 918,66	Картометрический метод	2,50	—
н90	—	—	478 579,93	2 241 927,49	Картометрический метод	2,50	—
н91	—	—	478 581,81	2 241 932,08	Картометрический метод	2,50	—
н92	—	—	478 570,84	2 241 917,89	Картометрический метод	2,50	—
н93	—	—	478 542,33	2 241 926,86	Картометрический метод	2,50	—
н94	—	—	478 523,07	2 241 924,66	Картометрический метод	2,50	—
н95	—	—	478 525,70	2 241 909,47	Картометрический метод	2,50	—
н96	—	—	478 526,48	2 241 903,53	Картометрический метод	2,50	—
н97	—	—	478 534,96	2 241 696,44	Картометрический метод	2,50	—
н98	—	—	478 544,74	2 241 666,92	Картометрический метод	2,50	—
н99	—	—	478 555,90	2 241 671,57	Картометрический метод	2,50	—
н100	—	—	478 569,92	2 241 656,25	Картометрический метод	2,50	—
н101	—	—	478 569,59	2 241 758,15	Картометрический метод	2,50	—
н102	—	—	478 568,55	2 241 784,89	Картометрический метод	2,50	—
н86	—	—	478 571,60	2 241 784,97	Картометрический метод	2,50	—
ЗУ1(5)							
н103	—	—	479 131,80	2 242 036,26	Картометрический метод	2,50	—
н104	—	—	478 943,74	2 242 234,13	Картометрический метод	2,50	—
н105	—	—	478 886,68	2 242 177,02	Картометрический метод	2,50	—
н106	—	—	478 882,03	2 242 171,58	Картометрический метод	2,50	—

Раздел 3

Сведения о местоположении измененных (уточненных) границ объекта							
1	**2**	**3**	**4**	**5**	**6**	**7**	**8**
н107	—	—	478 881,02	2 242 170,47	Картометрический метод	2,50	—
н108	—	—	478 935,64	2 242 118,54	Картометрический метод	2,50	—
н109	—	—	479 053,30	2 241 999,83	Картометрический метод	2,50	—
н110	—	—	479 064,30	2 241 989,22	Картометрический метод	2,50	—
н111	—	—	479 071,22	2 241 981,48	Картометрический метод	2,50	—
н112	—	—	479 075,90	2 241 977,07	Картометрический метод	2,50	—
н113	—	—	479 098,92	2 241 937,81	Картометрический метод	2,50	—
н114	—	—	479 115,59	2 241 912,38	Картометрический метод	2,50	—
н115	—	—	479 192,45	2 241 972,36	Картометрический метод	2,50	—
н103	—	—	479 131,80	2 242 036,26	Картометрический метод	2,50	—
ЗУ1(6)							
н116	—	—	479 542,66	2 245 797,23	Картометрический метод	2,50	—
н117	—	—	479 502,79	2 245 757,49	Картометрический метод	2,50	—
н118	—	—	479 506,84	2 245 754,22	Картометрический метод	2,50	—
н119	—	—	479 512,05	2 245 748,82	Картометрический метод	2,50	—
н120	—	—	479 496,22	2 245 735,22	Картометрический метод	2,50	—
н121	—	—	479 492,36	2 245 724,03	Картометрический метод	2,50	—
н122	—	—	479 539,18	2 245 678,26	Картометрический метод	2,50	—
н123	—	—	479 603,56	2 245 742,37	Картометрический метод	2,50	—
н124	—	—	479 627,37	2 245 714,43	Картометрический метод	2,50	—
н125	—	—	479 636,54	2 245 723,65	Картометрический метод	2,50	—
н126	—	—	479 641,51	2 245 740,87	Картометрический метод	2,50	—
н127	—	—	479 659,90	2 245 759,53	Картометрический метод	2,50	—
н128	—	—	479 687,28	2 245 732,65	Картометрический метод	2,50	—
н129	—	—	479 697,13	2 245 740,05	Картометрический метод	2,50	—
н130	—	—	479 647,43	2 245 791,98	Картометрический метод	2,50	—
н131	—	—	479 652,32	2 245 796,66	Картометрический метод	2,50	—
н132	—	—	479 591,00	2 245 855,67	Картометрический метод	2,50	—
н133	—	—	479 572,76	2 245 827,22	Картометрический метод	2,50	—

Раздел 3

Сведения о местоположении измененных (уточненных) границ объекта							
1	**2**	**3**	**4**	**5**	**6**	**7**	**8**
н116	—	—	479 542,66	2 245 797,23	Картометрический метод	2,50	—
ЗУ1(7)							
н134	—	—	474 895,65	2 245 938,09	Картометрический метод	2,50	—
н135	—	—	474 936,84	2 245 956,26	Картометрический метод	2,50	—
н136	—	—	474 939,14	2 245 951,68	Картометрический метод	2,50	—
н137	—	—	474 966,06	2 245 965,60	Картометрический метод	2,50	—
н138	—	—	474 957,49	2 245 983,22	Картометрический метод	2,50	—
н139	—	—	474 938,30	2 246 024,42	Картометрический метод	2,50	—
н140	—	—	474 919,11	2 246 065,62	Картометрический метод	2,50	—
н141	—	—	474 941,92	2 246 160,41	Картометрический метод	2,50	—
н142	—	—	474 951,26	2 246 180,33	Картометрический метод	2,50	—
н143	—	—	474 960,61	2 246 200,25	Картометрический метод	2,50	—
н144	—	—	474 969,95	2 246 220,16	Картометрический метод	2,50	—
н145	—	—	474 979,30	2 246 240,08	Картометрический метод	2,50	—
н146	—	—	474 988,64	2 246 260,00	Картометрический метод	2,50	—
н147	—	—	474 997,99	2 246 279,91	Картометрический метод	2,50	—
н148	—	—	475 007,33	2 246 299,83	Картометрический метод	2,50	—
н149	—	—	475 030,99	2 246 355,00	Картометрический метод	2,50	—
н150	—	—	475 083,47	2 246 416,05	Картометрический метод	2,50	—
н151	—	—	475 122,78	2 246 431,33	Картометрический метод	2,50	—
н152	—	—	475 109,72	2 246 462,76	Картометрический метод	2,50	—
н153	—	—	475 107,56	2 246 467,97	Картометрический метод	2,50	—
н154	—	—	475 088,23	2 246 450,43	Картометрический метод	2,50	—
н155	—	—	475 053,50	2 246 444,98	Картометрический метод	2,50	—
н156	—	—	475 047,64	2 246 407,54	Картометрический метод	2,50	—
н157	—	—	475 039,32	2 246 378,82	Картометрический метод	2,50	—
н158	—	—	475 020,41	2 246 334,73	Картометрический метод	2,50	—
н159	—	—	475 005,88	2 246 302,83	Картометрический метод	2,50	—
н160	—	—	474 963,68	2 246 221,78	Картометрический метод	2,50	—

Раздел 3

Сведения о местоположении измененных (уточненных) границ объекта							
1	**2**	**3**	**4**	**5**	**6**	**7**	**8**
н161	—	—	474 948,60	2 246 191,33	Картометрический метод	2,50	—
н162	—	—	474 938,42	2 246 167,91	Картометрический метод	2,50	—
н163	—	—	474 927,98	2 246 140,36	Картометрический метод	2,50	—
н164	—	—	474 913,29	2 246 086,11	Картометрический метод	2,50	—
н165	—	—	474 908,95	2 246 058,56	Картометрический метод	2,50	—
н166	—	—	474 904,74	2 246 018,04	Картометрический метод	2,50	—
н167	—	—	474 897,61	2 245 971,06	Картометрический метод	2,50	—
н168	—	—	474 898,80	2 245 967,48	Картометрический метод	2,50	—
н169	—	—	474 897,22	2 245 962,32	Картометрический метод	2,50	—
н134	—	—	474 895,65	2 245 938,09	Картометрический метод	2,50	—
ЗУ1(8)							
н170	—	—	478 028,34	2 241 495,19	Картометрический метод	2,50	—
н171	—	—	477 954,05	2 241 341,27	Картометрический метод	2,50	—
н172	—	—	477 958,04	2 241 314,52	Картометрический метод	2,50	—
н173	—	—	477 957,46	2 241 296,83	Картометрический метод	2,50	—
н174	—	—	477 950,01	2 241 266,12	Картометрический метод	2,50	—
н175	—	—	477 984,83	2 241 229,72	Картометрический метод	2,50	—
н176	—	—	477 989,23	2 241 225,12	Картометрический метод	2,50	—
н177	—	—	478 005,00	2 241 208,64	Картометрический метод	2,50	—
н178	—	—	478 089,16	2 241 167,79	Картометрический метод	2,50	—
н179	—	—	478 138,82	2 241 207,59	Картометрический метод	2,50	—
н180	—	—	478 126,32	2 241 242,05	Картометрический метод	2,50	—
н181	—	—	478 178,61	2 241 257,53	Картометрический метод	2,50	—
н182	—	—	478 190,46	2 241 234,27	Картометрический метод	2,50	—
н183	—	—	478 390,99	2 241 162,54	Картометрический метод	2,50	—
н184	—	—	478 403,26	2 241 252,79	Картометрический метод	2,50	—
н185	—	—	478 491,99	2 241 275,02	Картометрический метод	2,50	—
н186	—	—	478 686,40	2 241 161,47	Картометрический метод	2,50	—
н187	—	—	478 737,51	2 241 204,50	Картометрический метод	2,50	—

Раздел 3

Сведения о местоположении измененных (уточненных) границ объекта							
1	**2**	**3**	**4**	**5**	**6**	**7**	**8**
н188	—	—	478 725,73	2 241 218,12	Картометрический метод	2,50	—
н189	—	—	478 693,69	2 241 239,85	Картометрический метод	2,50	—
н190	—	—	478 670,35	2 241 249,10	Картометрический метод	2,50	—
н191	—	—	478 636,29	2 241 254,71	Картометрический метод	2,50	—
н192	—	—	478 599,76	2 241 252,13	Картометрический метод	2,50	—
н193	—	—	478 583,24	2 241 275,30	Картометрический метод	2,50	—
н194	—	—	478 556,23	2 241 301,83	Картометрический метод	2,50	—
н195	—	—	478 519,00	2 241 321,35	Картометрический метод	2,50	—
н196	—	—	478 477,84	2 241 331,45	Картометрический метод	2,50	—
н197	—	—	478 472,87	2 241 306,46	Картометрический метод	2,50	—
н198	—	—	478 431,60	2 241 299,18	Картометрический метод	2,50	—
н199	—	—	478 428,29	2 241 306,57	Картометрический метод	2,50	—
н200	—	—	478 365,36	2 241 314,87	Картометрический метод	2,50	—
н201	—	—	478 350,98	2 241 305,40	Картометрический метод	2,50	—
н202	—	—	478 327,16	2 241 273,96	Картометрический метод	2,50	—
н203	—	—	478 309,03	2 241 286,20	Картометрический метод	2,50	—
н204	—	—	478 284,63	2 241 295,71	Картометрический метод	2,50	—
н205	—	—	478 294,00	2 241 337,23	Картометрический метод	2,50	—
н206	—	—	478 192,83	2 241 353,80	Картометрический метод	2,50	—
н207	—	—	478 187,78	2 241 371,58	Картометрический метод	2,50	—
н208	—	—	478 186,33	2 241 387,58	Картометрический метод	2,50	—
н209	—	—	478 182,54	2 241 398,93	Картометрический метод	2,50	—
н210	—	—	478 176,21	2 241 411,59	Картометрический метод	2,50	—
н211	—	—	478 168,72	2 241 419,13	Картометрический метод	2,50	—
н212	—	—	478 153,38	2 241 428,01	Картометрический метод	2,50	—
н213	—	—	478 139,58	2 241 431,20	Картометрический метод	2,50	—
н214	—	—	478 125,73	2 241 431,30	Картометрический метод	2,50	—
н215	—	—	478 109,91	2 241 428,82	Картометрический метод	2,50	—
н216	—	—	478 094,25	2 241 527,93	Картометрический метод	2,50	—

Раздел 3

Сведения о местоположении измененных (уточненных) границ объекта							
1	**2**	**3**	**4**	**5**	**6**	**7**	**8**
н217	—	—	478 061,68	2 241 516,75	Картометрический метод	2,50	—
н170	—	—	478 028,34	2 241 495,19	Картометрический метод	2,50	—
ЗУ1(9)							
н218	—	—	479 457,36	2 241 882,69	Картометрический метод	2,50	—
н219	—	—	479 472,38	2 241 869,42	Картометрический метод	2,50	—
н220	—	—	479 458,56	2 241 853,73	Картометрический метод	2,50	—
н221	—	—	479 474,50	2 241 840,27	Картометрический метод	2,50	—
н222	—	—	479 503,44	2 241 881,46	Картометрический метод	2,50	—
н223	—	—	479 516,19	2 241 897,02	Картометрический метод	2,50	—
н224	—	—	479 522,67	2 241 891,83	Картометрический метод	2,50	—
н225	—	—	479 525,33	2 241 895,27	Картометрический метод	2,50	—
н226	—	—	479 519,31	2 241 900,60	Картометрический метод	2,50	—
н227	—	—	479 522,63	2 241 903,69	Картометрический метод	2,50	—
н228	—	—	479 527,01	2 241 908,21	Картометрический метод	2,50	—
н229	—	—	479 528,75	2 241 918,43	Картометрический метод	2,50	—
н230	—	—	479 497,30	2 241 967,02	Картометрический метод	2,50	—
н231	—	—	479 493,62	2 241 965,10	Картометрический метод	2,50	—
н232	—	—	479 473,62	2 241 943,12	Картометрический метод	2,50	—
н233	—	—	479 440,73	2 241 910,19	Картометрический метод	2,50	—
н234	—	—	479 450,39	2 241 905,35	Картометрический метод	2,50	—
н235	—	—	479 453,04	2 241 902,17	Картометрический метод	2,50	—
н236	—	—	479 463,30	2 241 889,45	Картометрический метод	2,50	—
н218	—	—	479 457,36	2 241 882,69	Картометрический метод	2,50	—
ЗУ1(10)							
н237	—	—	474 940,72	2 245 203,95	Картометрический метод	2,50	—
н238	—	—	474 968,35	2 245 204,64	Картометрический метод	2,50	—
н239	—	—	474 961,46	2 245 210,38	Картометрический метод	2,50	—
н240	—	—	474 960,14	2 245 273,97	Картометрический метод	2,50	—
н241	—	—	474 949,27	2 245 309,83	Картометрический метод	2,50	—
н242	—	—	474 908,00	2 245 303,92	Картометрический метод	2,50	—

Раздел 3

Сведения о местоположении измененных (уточненных) границ объекта							
1	**2**	**3**	**4**	**5**	**6**	**7**	**8**
н243	—	—	474 897,12	2 245 334,67	Картометрический метод	2,50	—
н244	—	—	474 940,92	2 245 337,36	Картометрический метод	2,50	—
н245	—	—	474 930,10	2 245 373,05	Картометрический метод	2,50	—
н246	—	—	474 884,92	2 245 371,02	Картометрический метод	2,50	—
н247	—	—	474 860,93	2 245 468,62	Картометрический метод	2,50	—
н248	—	—	474 864,39	2 245 506,65	Картометрический метод	2,50	—
н249	—	—	474 887,94	2 245 512,12	Картометрический метод	2,50	—
н250	—	—	474 864,95	2 245 587,95	Картометрический метод	2,50	—
н251	—	—	474 857,43	2 245 586,20	Картометрический метод	2,50	—
н252	—	—	474 857,30	2 245 600,12	Картометрический метод	2,50	—
н253	—	—	474 834,65	2 245 684,28	Картометрический метод	2,50	—
н254	—	—	474 831,38	2 245 698,67	Картометрический метод	2,50	—
н255	—	—	474 830,93	2 245 717,28	Картометрический метод	2,50	—
н256	—	—	474 821,34	2 245 774,79	Картометрический метод	2,50	—
н257	—	—	474 870,14	2 245 809,72	Картометрический метод	2,50	—
н258	—	—	474 862,56	2 245 841,99	Картометрический метод	2,50	—
н259	—	—	474 860,60	2 245 843,93	Картометрический метод	2,50	—
н260	—	—	474 851,34	2 245 896,71	Картометрический метод	2,50	—
н261	—	—	474 868,39	2 245 901,04	Картометрический метод	2,50	—
н262	—	—	474 872,63	2 245 899,86	Картометрический метод	2,50	—
н263	—	—	474 873,20	2 245 912,11	Картометрический метод	2,50	—
н264	—	—	474 870,49	2 245 913,59	Картометрический метод	2,50	—
н265	—	—	474 835,80	2 245 911,64	Картометрический метод	2,50	—
н266	—	—	474 829,86	2 245 910,54	Картометрический метод	2,50	—
н267	—	—	474 828,14	2 245 918,08	Картометрический метод	2,50	—
н268	—	—	474 861,98	2 245 924,88	Картометрический метод	2,50	—
н269	—	—	474 873,40	2 245 926,30	Картометрический метод	2,50	—
н270	—	—	474 878,96	2 245 936,24	Картометрический метод	2,50	—
н271	—	—	474 877,90	2 245 952,38	Картометрический метод	2,50	—

Раздел 3

Сведения о местоположении измененных (уточненных) границ объекта							
1	**2**	**3**	**4**	**5**	**6**	**7**	**8**
н272	—	—	474 884,75	2 246 019,11	Картометрический метод	2,50	—
н273	—	—	474 895,17	2 246 090,32	Картометрический метод	2,50	—
н274	—	—	474 909,83	2 246 148,83	Картометрический метод	2,50	—
н275	—	—	474 929,01	2 246 193,58	Картометрический метод	2,50	—
н276	—	—	474 953,61	2 246 242,44	Картометрический метод	2,50	—
н277	—	—	474 989,97	2 246 313,40	Картометрический метод	2,50	—
н278	—	—	475 010,46	2 246 356,29	Картометрический метод	2,50	—
н279	—	—	475 020,92	2 246 387,66	Картометрический метод	2,50	—
н280	—	—	475 026,86	2 246 411,77	Картометрический метод	2,50	—
н281	—	—	475 013,15	2 246 396,29	Картометрический метод	2,50	—
н282	—	—	474 974,73	2 246 345,14	Картометрический метод	2,50	—
н283	—	—	474 939,93	2 246 288,19	Картометрический метод	2,50	—
н284	—	—	474 913,48	2 246 260,88	Картометрический метод	2,50	—
н285	—	—	474 913,20	2 246 260,43	Картометрический метод	2,50	—
н286	—	—	474 912,40	2 246 234,99	Картометрический метод	2,50	—
н287	—	—	474 897,53	2 246 224,29	Картометрический метод	2,50	—
н288	—	—	474 884,18	2 246 218,73	Картометрический метод	2,50	—
н289	—	—	474 862,94	2 246 193,06	Картометрический метод	2,50	—
н290	—	—	474 858,05	2 246 183,61	Картометрический метод	2,50	—
н291	—	—	474 857,33	2 246 163,56	Картометрический метод	2,50	—
н292	—	—	474 846,08	2 246 146,21	Картометрический метод	2,50	—
н293	—	—	474 838,54	2 246 145,93	Картометрический метод	2,50	—
н294	—	—	474 762,97	2 246 000,00	Картометрический метод	2,50	—
н295	—	—	474 756,96	2 245 983,77	Картометрический метод	2,50	—
н296	—	—	474 747,04	2 245 969,23	Картометрический метод	2,50	—
н297	—	—	474 716,18	2 245 909,64	Картометрический метод	2,50	—
н298	—	—	474 740,23	2 245 751,14	Картометрический метод	2,50	—
н299	—	—	474 839,27	2 245 530,33	Картометрический метод	2,50	—
н300	—	—	474 857,38	2 245 194,15	Картометрический метод	2,50	—

Раздел 3

Сведения о местоположении измененных (уточненных) границ объекта							
1	**2**	**3**	**4**	**5**	**6**	**7**	**8**
н301	—	—	474 889,50	2 245 194,47	Картометрический метод	2,50	—
н237	—	—	474 940,72	2 245 203,95	Картометрический метод	2,50	—
ЗУ1(11)							
н302	—	—	479 355,06	2 244 640,97	Картометрический метод	2,50	—
н303	—	—	479 351,73	2 244 660,76	Картометрический метод	2,50	—
н304	—	—	479 352,69	2 244 685,14	Картометрический метод	2,50	—
н305	—	—	479 352,19	2 244 748,97	Картометрический метод	2,50	—
н306	—	—	479 327,42	2 244 746,34	Картометрический метод	2,50	—
н307	—	—	479 325,92	2 244 746,19	Картометрический метод	2,50	—
н308	—	—	479 281,97	2 244 741,90	Картометрический метод	2,50	—
н309	—	—	479 283,28	2 244 709,03	Картометрический метод	2,50	—
н310	—	—	479 271,68	2 244 704,36	Картометрический метод	2,50	—
н311	—	—	479 245,00	2 244 709,39	Картометрический метод	2,50	—
н312	—	—	479 166,16	2 244 691,45	Картометрический метод	2,50	—
н313	—	—	479 132,22	2 244 683,84	Картометрический метод	2,50	—
н314	—	—	479 065,59	2 244 668,87	Картометрический метод	2,50	—
н315	—	—	479 065,51	2 244 673,62	Картометрический метод	2,50	—
н316	—	—	479 065,11	2 244 698,68	Картометрический метод	2,50	—
н317	—	—	479 064,60	2 244 731,15	Картометрический метод	2,50	—
н318	—	—	479 069,36	2 244 796,89	Картометрический метод	2,50	—
н319	—	—	479 123,25	2 245 000,34	Картометрический метод	2,50	—
н320	—	—	479 139,18	2 245 031,95	Картометрический метод	2,50	—
н321	—	—	479 168,53	2 245 090,58	Картометрический метод	2,50	—
н322	—	—	479 271,46	2 245 238,98	Картометрический метод	2,50	—
н323	—	—	479 303,16	2 245 227,89	Картометрический метод	2,50	—
н324	—	—	479 311,97	2 245 266,52	Картометрический метод	2,50	—
н325	—	—	479 314,20	2 245 276,27	Картометрический метод	2,50	—
н326	—	—	479 345,02	2 245 411,29	Картометрический метод	2,50	—
н327	—	—	479 321,60	2 245 485,01	Картометрический метод	2,50	—

Раздел 3

Сведения о местоположении измененных (уточненных) границ объекта							
1	**2**	**3**	**4**	**5**	**6**	**7**	**8**
н328	—	—	479 318,73	2 245 450,71	Картометрический метод	2,50	—
н329	—	—	479 321,44	2 245 450,51	Картометрический метод	2,50	—
н330	—	—	479 321,20	2 245 444,47	Картометрический метод	2,50	—
н331	—	—	479 314,80	2 245 444,89	Картометрический метод	2,50	—
н332	—	—	479 276,57	2 245 454,65	Картометрический метод	2,50	—
н333	—	—	479 286,59	2 245 494,38	Картометрический метод	2,50	—
н334	—	—	479 321,37	2 245 486,59	Картометрический метод	2,50	—
н335	—	—	479 332,51	2 245 623,36	Картометрический метод	2,50	—
н336	—	—	479 411,01	2 245 767,65	Картометрический метод	2,50	—
н337	—	—	479 388,72	2 245 795,39	Картометрический метод	2,50	—
н338	—	—	479 321,32	2 245 733,10	Картометрический метод	2,50	—
н339	—	—	479 310,63	2 245 704,99	Картометрический метод	2,50	—
н340	—	—	479 259,66	2 245 659,01	Картометрический метод	2,50	—
н341	—	—	479 274,13	2 245 606,71	Картометрический метод	2,50	—
н342	—	—	479 219,66	2 245 526,54	Картометрический метод	2,50	—
н343	—	—	479 217,17	2 245 523,05	Картометрический метод	2,50	—
н344	—	—	479 206,28	2 245 517,57	Картометрический метод	2,50	—
н345	—	—	479 158,09	2 245 390,50	Картометрический метод	2,50	—
н346	—	—	479 146,00	2 245 377,01	Картометрический метод	2,50	—
н347	—	—	479 134,55	2 245 354,83	Картометрический метод	2,50	—
н348	—	—	479 132,53	2 245 352,20	Картометрический метод	2,50	—
н349	—	—	479 114,16	2 245 333,93	Картометрический метод	2,50	—
н350	—	—	479 105,56	2 245 322,01	Картометрический метод	2,50	—
н351	—	—	479 092,90	2 245 294,57	Картометрический метод	2,50	—
н352	—	—	479 088,32	2 245 283,88	Картометрический метод	2,50	—
н353	—	—	479 083,58	2 245 274,26	Картометрический метод	2,50	—
н354	—	—	479 084,95	2 245 273,07	Картометрический метод	2,50	—
н355	—	—	479 083,21	2 245 265,88	Картометрический метод	2,50	—
н356	—	—	479 074,18	2 245 259,79	Картометрический метод	2,50	—

Раздел 3

Сведения о местоположении измененных (уточненных) границ объекта							
1	**2**	**3**	**4**	**5**	**6**	**7**	**8**
н357	—	—	479 065,23	2 245 255,73	Картометрический метод	2,50	—
н358	—	—	479 061,74	2 245 256,42	Картометрический метод	2,50	—
н359	—	—	479 029,98	2 245 191,90	Картометрический метод	2,50	—
н360	—	—	479 026,98	2 245 148,84	Картометрический метод	2,50	—
н361	—	—	479 014,58	2 245 126,12	Картометрический метод	2,50	—
н362	—	—	478 986,85	2 245 072,08	Картометрический метод	2,50	—
н363	—	—	478 973,20	2 245 036,88	Картометрический метод	2,50	—
н364	—	—	478 961,93	2 245 020,74	Картометрический метод	2,50	—
н365	—	—	478 931,55	2 244 993,50	Картометрический метод	2,50	—
н366	—	—	478 864,59	2 244 882,64	Картометрический метод	2,50	—
н367	—	—	478 833,62	2 244 821,08	Картометрический метод	2,50	—
н368	—	—	478 866,49	2 244 813,18	Картометрический метод	2,50	—
н369	—	—	478 877,89	2 244 803,99	Картометрический метод	2,50	—
н370	—	—	478 878,19	2 244 796,25	Картометрический метод	2,50	—
н371	—	—	478 869,16	2 244 773,34	Картометрический метод	2,50	—
н372	—	—	478 865,96	2 244 762,82	Картометрический метод	2,50	—
н373	—	—	478 855,71	2 244 749,79	Картометрический метод	2,50	—
н374	—	—	478 852,30	2 244 749,94	Картометрический метод	2,50	—
н375	—	—	478 835,08	2 244 754,11	Картометрический метод	2,50	—
н376	—	—	478 816,36	2 244 764,51	Картометрический метод	2,50	—
н377	—	—	478 825,97	2 244 775,71	Картометрический метод	2,50	—
н378	—	—	478 820,17	2 244 780,01	Картометрический метод	2,50	—
н379	—	—	478 807,15	2 244 794,32	Картометрический метод	2,50	—
н380	—	—	478 792,24	2 244 774,90	Картометрический метод	2,50	—
н381	—	—	478 806,52	2 244 739,74	Картометрический метод	2,50	—
н382	—	—	478 839,26	2 244 727,83	Картометрический метод	2,50	—
н383	—	—	478 866,24	2 244 715,49	Картометрический метод	2,50	—
н384	—	—	478 863,43	2 244 706,13	Картометрический метод	2,50	—
н385	—	—	478 860,92	2 244 706,85	Картометрический метод	2,50	—

Раздел 3

Сведения о местоположении измененных (уточненных) границ объекта							
1	**2**	**3**	**4**	**5**	**6**	**7**	**8**
н386	—	—	478 856,29	2 244 694,99	Картометрический метод	2,50	—
н387	—	—	478 835,25	2 244 645,17	Картометрический метод	2,50	—
н388	—	—	478 801,62	2 244 652,86	Картометрический метод	2,50	—
н389	—	—	478 809,83	2 244 680,83	Картометрический метод	2,50	—
н390	—	—	478 805,63	2 244 681,06	Картометрический метод	2,50	—
н391	—	—	478 800,86	2 244 680,48	Картометрический метод	2,50	—
н392	—	—	478 789,60	2 244 681,72	Картометрический метод	2,50	—
н393	—	—	478 788,60	2 244 681,94	Картометрический метод	2,50	—
н394	—	—	478 733,89	2 244 707,96	Картометрический метод	2,50	—
н395	—	—	478 717,28	2 244 722,64	Картометрический метод	2,50	—
н396	—	—	478 701,12	2 244 736,52	Картометрический метод	2,50	—
н397	—	—	478 700,34	2 244 737,15	Картометрический метод	2,50	—
н398	—	—	478 690,27	2 244 724,50	Картометрический метод	2,50	—
н399	—	—	478 683,22	2 244 733,11	Картометрический метод	2,50	—
н400	—	—	478 673,64	2 244 725,23	Картометрический метод	2,50	—
н401	—	—	478 668,54	2 244 730,48	Картометрический метод	2,50	—
н402	—	—	478 663,89	2 244 735,26	Картометрический метод	2,50	—
н403	—	—	478 656,12	2 244 726,89	Картометрический метод	2,50	—
н404	—	—	478 638,23	2 244 741,02	Картометрический метод	2,50	—
н405	—	—	478 608,80	2 244 769,72	Картометрический метод	2,50	—
н406	—	—	478 603,23	2 244 774,09	Картометрический метод	2,50	—
н407	—	—	478 585,00	2 244 784,27	Картометрический метод	2,50	—
н408	—	—	478 577,47	2 244 790,85	Картометрический метод	2,50	—
н409	—	—	478 566,99	2 244 774,94	Картометрический метод	2,50	—
н410	—	—	478 566,26	2 244 775,47	Картометрический метод	2,50	—
н411	—	—	478 563,77	2 244 776,94	Картометрический метод	2,50	—
н412	—	—	478 543,07	2 244 796,87	Картометрический метод	2,50	—
н413	—	—	478 542,04	2 244 798,39	Картометрический метод	2,50	—
н414	—	—	478 523,86	2 244 803,19	Картометрический метод	2,50	—

Раздел 3

Сведения о местоположении измененных (уточненных) границ объекта							
1	**2**	**3**	**4**	**5**	**6**	**7**	**8**
н415	—	—	478 484,30	2 244 819,72	Картометрический метод	2,50	—
н416	—	—	478 446,80	2 244 839,04	Картометрический метод	2,50	—
н417	—	—	478 414,61	2 244 855,06	Картометрический метод	2,50	—
н418	—	—	478 410,35	2 244 859,27	Картометрический метод	2,50	—
н419	—	—	478 405,36	2 244 880,00	Картометрический метод	2,50	—
н420	—	—	478 398,46	2 244 901,57	Картометрический метод	2,50	—
н421	—	—	478 396,02	2 244 920,66	Картометрический метод	2,50	—
н422	—	—	478 389,67	2 244 927,61	Картометрический метод	2,50	—
н423	—	—	478 389,91	2 244 931,29	Картометрический метод	2,50	—
н424	—	—	478 396,55	2 244 940,16	Картометрический метод	2,50	—
н425	—	—	478 400,61	2 244 944,40	Картометрический метод	2,50	—
н426	—	—	478 404,87	2 244 948,89	Картометрический метод	2,50	—
н427	—	—	478 406,32	2 244 951,08	Картометрический метод	2,50	—
н428	—	—	478 411,51	2 244 957,07	Картометрический метод	2,50	—
н429	—	—	478 412,70	2 244 958,30	Картометрический метод	2,50	—
н430	—	—	478 407,63	2 244 962,39	Картометрический метод	2,50	—
н431	—	—	478 410,80	2 244 971,88	Картометрический метод	2,50	—
н432	—	—	478 411,03	2 244 973,37	Картометрический метод	2,50	—
н433	—	—	478 416,06	2 244 982,75	Картометрический метод	2,50	—
н434	—	—	478 417,50	2 244 984,72	Картометрический метод	2,50	—
н435	—	—	478 417,88	2 244 985,23	Картометрический метод	2,50	—
н436	—	—	478 417,01	2 244 985,86	Картометрический метод	2,50	—
н437	—	—	478 419,56	2 244 990,81	Картометрический метод	2,50	—
н438	—	—	478 422,90	2 244 996,09	Картометрический метод	2,50	—
н439	—	—	478 425,39	2 245 000,28	Картометрический метод	2,50	—
н440	—	—	478 414,01	2 245 006,92	Картометрический метод	2,50	—
н441	—	—	478 409,91	2 245 002,27	Картометрический метод	2,50	—
н442	—	—	478 405,97	2 244 997,63	Картометрический метод	2,50	—
н443	—	—	478 398,72	2 244 990,85	Картометрический метод	2,50	—

Раздел 3

Сведения о местоположении измененных (уточненных) границ объекта							
1	**2**	**3**	**4**	**5**	**6**	**7**	**8**
н444	—	—	478 387,81	2 244 959,33	Картометрический метод	2,50	—
н445	—	—	478 383,12	2 244 955,15	Картометрический метод	2,50	—
н446	—	—	478 378,94	2 244 951,43	Картометрический метод	2,50	—
н447	—	—	478 352,60	2 244 941,66	Картометрический метод	2,50	—
н448	—	—	478 346,29	2 244 926,10	Картометрический метод	2,50	—
н449	—	—	478 348,58	2 244 919,68	Картометрический метод	2,50	—
н450	—	—	478 353,98	2 244 909,24	Картометрический метод	2,50	—
н451	—	—	478 355,68	2 244 907,49	Картометрический метод	2,50	—
н452	—	—	478 360,38	2 244 900,88	Картометрический метод	2,50	—
н453	—	—	478 363,38	2 244 894,74	Картометрический метод	2,50	—
н454	—	—	478 364,81	2 244 888,54	Картометрический метод	2,50	—
н455	—	—	478 364,94	2 244 882,12	Картометрический метод	2,50	—
н456	—	—	478 371,55	2 244 868,96	Картометрический метод	2,50	—
н457	—	—	478 376,18	2 244 859,65	Картометрический метод	2,50	—
н458	—	—	478 378,10	2 244 850,58	Картометрический метод	2,50	—
н459	—	—	478 382,75	2 244 831,91	Картометрический метод	2,50	—
н460	—	—	478 396,18	2 244 815,31	Картометрический метод	2,50	—
н461	—	—	478 403,49	2 244 804,58	Картометрический метод	2,50	—
н462	—	—	478 406,13	2 244 795,25	Картометрический метод	2,50	—
н463	—	—	478 406,72	2 244 789,23	Картометрический метод	2,50	—
н464	—	—	478 415,07	2 244 779,04	Картометрический метод	2,50	—
н465	—	—	478 401,01	2 244 765,88	Картометрический метод	2,50	—
н466	—	—	478 390,11	2 244 777,65	Картометрический метод	2,50	—
н467	—	—	478 395,45	2 244 782,23	Картометрический метод	2,50	—
н468	—	—	478 388,33	2 244 790,56	Картометрический метод	2,50	—
н469	—	—	478 388,97	2 244 791,17	Картометрический метод	2,50	—
н470	—	—	478 380,35	2 244 802,11	Картометрический метод	2,50	—
н471	—	—	478 375,51	2 244 807,98	Картометрический метод	2,50	—
н472	—	—	478 366,92	2 244 818,69	Картометрический метод	2,50	—

Раздел 3

Сведения о местоположении измененных (уточненных) границ объекта							
1	**2**	**3**	**4**	**5**	**6**	**7**	**8**
н473	—	—	478 354,74	2 244 833,34	Картометрический метод	2,50	—
н474	—	—	478 353,91	2 244 834,12	Картометрический метод	2,50	—
н475	—	—	478 345,54	2 244 843,90	Картометрический метод	2,50	—
н476	—	—	478 346,18	2 244 844,58	Картометрический метод	2,50	—
н477	—	—	478 341,60	2 244 849,37	Картометрический метод	2,50	—
н478	—	—	478 338,57	2 244 852,85	Картометрический метод	2,50	—
н479	—	—	478 335,92	2 244 854,35	Картометрический метод	2,50	—
н480	—	—	478 332,41	2 244 850,28	Картометрический метод	2,50	—
н481	—	—	478 326,88	2 244 842,65	Картометрический метод	2,50	—
н482	—	—	478 317,51	2 244 825,40	Картометрический метод	2,50	—
н483	—	—	478 331,29	2 244 817,21	Картометрический метод	2,50	—
н484	—	—	478 347,41	2 244 792,84	Картометрический метод	2,50	—
н485	—	—	478 337,75	2 244 780,05	Картометрический метод	2,50	—
н486	—	—	478 311,11	2 244 787,86	Картометрический метод	2,50	—
н487	—	—	478 308,59	2 244 785,47	Картометрический метод	2,50	—
н488	—	—	478 288,76	2 244 763,91	Картометрический метод	2,50	—
н489	—	—	478 330,55	2 244 770,51	Картометрический метод	2,50	—
н490	—	—	478 349,73	2 244 769,01	Картометрический метод	2,50	—
н491	—	—	478 366,61	2 244 763,67	Картометрический метод	2,50	—
н492	—	—	478 393,77	2 244 756,68	Картометрический метод	2,50	—
н493	—	—	478 428,31	2 244 747,55	Картометрический метод	2,50	—
н494	—	—	478 448,09	2 244 700,51	Картометрический метод	2,50	—
н495	—	—	478 449,29	2 244 702,61	Картометрический метод	2,50	—
н496	—	—	478 452,78	2 244 715,36	Картометрический метод	2,50	—
н497	—	—	478 477,98	2 244 713,24	Картометрический метод	2,50	—
н498	—	—	478 478,21	2 244 715,81	Картометрический метод	2,50	—
н499	—	—	478 493,37	2 244 730,53	Картометрический метод	2,50	—
н500	—	—	478 524,18	2 244 722,25	Картометрический метод	2,50	—
н501	—	—	478 534,16	2 244 721,11	Картометрический метод	2,50	—

Раздел 3

Сведения о местоположении измененных (уточненных) границ объекта							
1	**2**	**3**	**4**	**5**	**6**	**7**	**8**
н502	—	—	478 541,30	2 244 718,48	Картометрический метод	2,50	—
н503	—	—	478 548,59	2 244 711,42	Картометрический метод	2,50	—
н504	—	—	478 554,95	2 244 707,41	Картометрический метод	2,50	—
н505	—	—	478 553,00	2 244 704,92	Картометрический метод	2,50	—
н506	—	—	478 580,91	2 244 681,51	Картометрический метод	2,50	—
н507	—	—	478 586,18	2 244 687,80	Картометрический метод	2,50	—
н508	—	—	478 612,54	2 244 665,52	Картометрический метод	2,50	—
н509	—	—	478 613,67	2 244 666,92	Картометрический метод	2,50	—
н510	—	—	478 641,18	2 244 644,79	Картометрический метод	2,50	—
н511	—	—	478 664,72	2 244 674,23	Картометрический метод	2,50	—
н512	—	—	478 704,26	2 244 643,65	Картометрический метод	2,50	—
н513	—	—	478 771,27	2 244 569,91	Картометрический метод	2,50	—
н514	—	—	478 773,22	2 244 566,48	Картометрический метод	2,50	—
н515	—	—	478 806,10	2 244 505,74	Картометрический метод	2,50	—
н516	—	—	478 788,26	2 244 473,17	Картометрический метод	2,50	—
н517	—	—	478 789,99	2 244 441,05	Картометрический метод	2,50	—
н518	—	—	478 772,49	2 244 441,37	Картометрический метод	2,50	—
н519	—	—	478 771,80	2 244 423,25	Картометрический метод	2,50	—
н520	—	—	478 771,26	2 244 401,36	Картометрический метод	2,50	—
н521	—	—	478 772,26	2 244 385,41	Картометрический метод	2,50	—
н522	—	—	478 768,19	2 244 329,11	Картометрический метод	2,50	—
н523	—	—	478 755,54	2 244 319,76	Картометрический метод	2,50	—
н524	—	—	478 730,31	2 244 313,02	Картометрический метод	2,50	—
н525	—	—	478 728,68	2 244 234,32	Картометрический метод	2,50	—
н526	—	—	478 726,99	2 244 213,05	Картометрический метод	2,50	—
н527	—	—	478 722,59	2 244 203,29	Картометрический метод	2,50	—
н528	—	—	478 672,64	2 244 138,49	Картометрический метод	2,50	—
н529	—	—	478 644,58	2 244 065,43	Картометрический метод	2,50	—
н530	—	—	478 673,91	2 244 049,20	Картометрический метод	2,50	—

Раздел 3

Сведения о местоположении измененных (уточненных) границ объекта							
1	**2**	**3**	**4**	**5**	**6**	**7**	**8**
н531	—	—	478 669,75	2 244 030,62	Картометрический метод	2,50	—
н532	—	—	478 660,00	2 243 995,64	Картометрический метод	2,50	—
н533	—	—	478 622,19	2 244 002,59	Картометрический метод	2,50	—
н534	—	—	478 607,22	2 243 977,86	Картометрический метод	2,50	—
н535	—	—	478 584,88	2 243 982,03	Картометрический метод	2,50	—
н536	—	—	478 579,61	2 243 963,39	Картометрический метод	2,50	—
н537	—	—	478 577,27	2 243 961,88	Картометрический метод	2,50	—
н538	—	—	478 573,77	2 243 963,23	Картометрический метод	2,50	—
н539	—	—	478 564,78	2 243 966,74	Картометрический метод	2,50	—
н540	—	—	478 551,65	2 243 971,16	Картометрический метод	2,50	—
н541	—	—	478 545,72	2 243 973,13	Картометрический метод	2,50	—
н542	—	—	478 538,16	2 243 976,00	Картометрический метод	2,50	—
н543	—	—	478 520,16	2 243 982,81	Картометрический метод	2,50	—
н544	—	—	478 492,24	2 243 993,60	Картометрический метод	2,50	—
н545	—	—	478 471,98	2 243 958,77	Картометрический метод	2,50	—
н546	—	—	478 479,03	2 243 952,97	Картометрический метод	2,50	—
н547	—	—	478 494,81	2 243 937,24	Картометрический метод	2,50	—
н548	—	—	478 498,08	2 243 916,30	Картометрический метод	2,50	—
н549	—	—	478 511,78	2 243 892,73	Картометрический метод	2,50	—
н550	—	—	478 513,10	2 243 881,94	Картометрический метод	2,50	—
н551	—	—	478 508,01	2 243 867,50	Картометрический метод	2,50	—
н552	—	—	478 503,31	2 243 854,83	Картометрический метод	2,50	—
н553	—	—	478 483,38	2 243 798,51	Картометрический метод	2,50	—
н554	—	—	478 512,53	2 243 781,52	Картометрический метод	2,50	—
н555	—	—	478 507,45	2 243 767,48	Картометрический метод	2,50	—
н556	—	—	478 481,68	2 243 756,54	Картометрический метод	2,50	—
н557	—	—	478 461,96	2 243 708,47	Картометрический метод	2,50	—
н558	—	—	478 462,22	2 243 681,01	Картометрический метод	2,50	—
н559	—	—	478 517,93	2 243 645,45	Картометрический метод	2,50	—

Раздел 3

Сведения о местоположении измененных (уточненных) границ объекта							
1	**2**	**3**	**4**	**5**	**6**	**7**	**8**
н560	—	—	478 451,59	2 243 480,26	Картометрический метод	2,50	—
н561	—	—	478 460,35	2 243 396,80	Картометрический метод	2,50	—
н562	—	—	478 466,40	2 243 386,14	Картометрический метод	2,50	—
н563	—	—	478 470,46	2 243 388,08	Картометрический метод	2,50	—
н564	—	—	478 473,53	2 243 383,55	Картометрический метод	2,50	—
н565	—	—	478 475,33	2 243 385,05	Картометрический метод	2,50	—
н566	—	—	478 478,47	2 243 381,28	Картометрический метод	2,50	—
н567	—	—	478 479,84	2 243 380,65	Картометрический метод	2,50	—
н568	—	—	478 483,94	2 243 375,56	Картометрический метод	2,50	—
н569	—	—	478 500,37	2 243 361,12	Картометрический метод	2,50	—
н570	—	—	478 503,85	2 243 356,17	Картометрический метод	2,50	—
н571	—	—	478 512,71	2 243 330,87	Картометрический метод	2,50	—
н572	—	—	478 497,95	2 243 304,03	Картометрический метод	2,50	—
н573	—	—	478 498,22	2 243 300,17	Картометрический метод	2,50	—
н574	—	—	478 489,92	2 243 281,04	Картометрический метод	2,50	—
н575	—	—	478 485,20	2 243 275,87	Картометрический метод	2,50	—
н576	—	—	478 484,78	2 243 276,24	Картометрический метод	2,50	—
н577	—	—	478 477,75	2 243 268,99	Картометрический метод	2,50	—
н578	—	—	478 507,35	2 243 220,73	Картометрический метод	2,50	—
н579	—	—	478 512,19	2 243 214,38	Картометрический метод	2,50	—
н580	—	—	478 500,52	2 243 165,12	Картометрический метод	2,50	—
н581	—	—	478 506,45	2 243 141,66	Картометрический метод	2,50	—
н582	—	—	478 514,69	2 243 129,22	Картометрический метод	2,50	—
н583	—	—	478 516,48	2 243 119,08	Картометрический метод	2,50	—
н584	—	—	478 511,01	2 243 106,98	Картометрический метод	2,50	—
н585	—	—	478 502,71	2 243 075,53	Картометрический метод	2,50	—
н586	—	—	478 487,29	2 243 032,31	Картометрический метод	2,50	—
н587	—	—	478 493,41	2 243 035,40	Картометрический метод	2,50	—
н588	—	—	478 493,46	2 243 035,49	Картометрический метод	2,50	—

Раздел 3

Сведения о местоположении измененных (уточненных) границ объекта							
1	**2**	**3**	**4**	**5**	**6**	**7**	**8**
н589	—	—	478 501,28	2 243 048,38	Картометрический метод	2,50	—
н590	—	—	478 503,41	2 243 051,98	Картометрический метод	2,50	—
н591	—	—	478 505,91	2 243 056,21	Картометрический метод	2,50	—
н592	—	—	478 506,78	2 243 055,70	Картометрический метод	2,50	—
н593	—	—	478 509,33	2 243 060,06	Картометрический метод	2,50	—
н594	—	—	478 511,83	2 243 064,17	Картометрический метод	2,50	—
н595	—	—	478 514,37	2 243 068,47	Картометрический метод	2,50	—
н596	—	—	478 517,38	2 243 073,56	Картометрический метод	2,50	—
н597	—	—	478 519,93	2 243 077,89	Картометрический метод	2,50	—
н598	—	—	478 528,49	2 243 092,38	Картометрический метод	2,50	—
н599	—	—	478 532,56	2 243 099,21	Картометрический метод	2,50	—
н600	—	—	478 540,92	2 243 119,27	Картометрический метод	2,50	—
н601	—	—	478 549,38	2 243 118,23	Картометрический метод	2,50	—
н602	—	—	478 555,34	2 243 117,50	Картометрический метод	2,50	—
н603	—	—	478 554,73	2 243 112,53	Картометрический метод	2,50	—
н604	—	—	478 553,14	2 243 098,67	Картометрический метод	2,50	—
н605	—	—	478 552,37	2 243 093,74	Картометрический метод	2,50	—
н606	—	—	478 550,61	2 243 063,10	Картометрический метод	2,50	—
н607	—	—	478 549,83	2 243 057,66	Картометрический метод	2,50	—
н608	—	—	478 527,31	2 242 985,44	Картометрический метод	2,50	—
н609	—	—	478 495,73	2 242 972,85	Картометрический метод	2,50	—
н610	—	—	478 488,93	2 242 971,42	Картометрический метод	2,50	—
н611	—	—	478 487,31	2 242 947,59	Картометрический метод	2,50	—
н612	—	—	478 486,79	2 242 941,56	Картометрический метод	2,50	—
н613	—	—	478 481,86	2 242 907,58	Картометрический метод	2,50	—
н614	—	—	478 480,87	2 242 901,66	Картометрический метод	2,50	—
н615	—	—	478 479,89	2 242 814,31	Картометрический метод	2,50	—
н616	—	—	478 480,39	2 242 807,91	Картометрический метод	2,50	—
н617	—	—	478 485,84	2 242 767,33	Картометрический метод	2,50	—

Раздел 3

Сведения о местоположении измененных (уточненных) границ объекта							
1	**2**	**3**	**4**	**5**	**6**	**7**	**8**
н618	—	—	478 493,37	2 242 715,53	Картометрический метод	2,50	—
н619	—	—	478 493,49	2 242 710,36	Картометрический метод	2,50	—
н620	—	—	478 492,99	2 242 701,71	Картометрический метод	2,50	—
н621	—	—	478 499,22	2 242 640,65	Картометрический метод	2,50	—
н622	—	—	478 485,29	2 242 639,49	Картометрический метод	2,50	—
н623	—	—	478 479,50	2 242 638,70	Картометрический метод	2,50	—
н624	—	—	478 478,81	2 242 644,82	Картометрический метод	2,50	—
н625	—	—	478 479,83	2 242 649,80	Картометрический метод	2,50	—
н626	—	—	478 444,00	2 242 641,75	Картометрический метод	2,50	—
н627	—	—	478 423,27	2 242 635,23	Картометрический метод	2,50	—
н628	—	—	478 442,40	2 242 574,97	Картометрический метод	2,50	—
н629	—	—	478 470,15	2 242 505,11	Картометрический метод	2,50	—
н630	—	—	478 472,39	2 242 499,76	Картометрический метод	2,50	—
н631	—	—	478 488,55	2 242 461,21	Картометрический метод	2,50	—
н632	—	—	478 484,81	2 242 444,52	Картометрический метод	2,50	—
н633	—	—	478 481,12	2 242 428,06	Картометрический метод	2,50	—
н634	—	—	478 470,95	2 242 382,65	Картометрический метод	2,50	—
н635	—	—	478 470,50	2 242 380,64	Картометрический метод	2,50	—
н636	—	—	478 468,27	2 242 370,70	Картометрический метод	2,50	—
н637	—	—	478 432,67	2 242 329,68	Картометрический метод	2,50	—
н638	—	—	478 439,27	2 242 310,12	Картометрический метод	2,50	—
н639	—	—	478 437,28	2 242 270,74	Картометрический метод	2,50	—
н640	—	—	478 425,78	2 242 247,95	Картометрический метод	2,50	—
н641	—	—	478 420,97	2 242 178,60	Картометрический метод	2,50	—
н642	—	—	478 420,97	2 242 143,78	Картометрический метод	2,50	—
н643	—	—	478 390,98	2 242 115,19	Картометрический метод	2,50	—
н644	—	—	478 363,25	2 242 105,28	Картометрический метод	2,50	—
н645	—	—	478 342,87	2 242 077,26	Картометрический метод	2,50	—
н646	—	—	478 327,79	2 242 048,30	Картометрический метод	2,50	—

Раздел 3

Сведения о местоположении измененных (уточненных) границ объекта							
1	**2**	**3**	**4**	**5**	**6**	**7**	**8**
н647	—	—	478 329,14	2 242 018,39	Картометрический метод	2,50	—
н648	—	—	478 359,77	2 242 024,39	Картометрический метод	2,50	—
н649	—	—	478 438,16	2 242 039,75	Картометрический метод	2,50	—
н650	—	—	478 500,64	2 242 051,99	Картометрический метод	2,50	—
н651	—	—	478 570,20	2 242 076,13	Картометрический метод	2,50	—
н652	—	—	478 649,72	2 242 005,89	Картометрический метод	2,50	—
н653	—	—	478 658,17	2 242 044,44	Картометрический метод	2,50	—
н654	—	—	478 655,56	2 242 104,15	Картометрический метод	2,50	—
н655	—	—	478 557,46	2 242 238,30	Картометрический метод	2,50	—
н656	—	—	478 584,84	2 242 346,45	Картометрический метод	2,50	—
н657	—	—	478 694,73	2 242 313,86	Картометрический метод	2,50	—
н658	—	—	478 754,98	2 242 291,63	Картометрический метод	2,50	—
н659	—	—	478 761,50	2 242 299,80	Картометрический метод	2,50	—
н660	—	—	478 762,74	2 242 301,37	Картометрический метод	2,50	—
н661	—	—	478 767,21	2 242 306,97	Картометрический метод	2,50	—
н662	—	—	478 839,63	2 242 268,19	Картометрический метод	2,50	—
н663	—	—	478 879,83	2 242 296,97	Картометрический метод	2,50	—
н664	—	—	478 837,76	2 242 361,64	Картометрический метод	2,50	—
н665	—	—	478 840,41	2 242 364,30	Картометрический метод	2,50	—
н666	—	—	478 843,28	2 242 366,98	Картометрический метод	2,50	—
н667	—	—	478 707,73	2 242 469,92	Картометрический метод	2,50	—
н668	—	—	478 659,07	2 242 487,41	Картометрический метод	2,50	—
н669	—	—	478 623,53	2 242 532,30	Картометрический метод	2,50	—
н670	—	—	478 608,77	2 242 550,96	Картометрический метод	2,50	—
н671	—	—	478 580,89	2 242 632,61	Картометрический метод	2,50	—
н672	—	—	478 639,25	2 242 645,03	Картометрический метод	2,50	—
н673	—	—	478 758,00	2 242 623,52	Картометрический метод	2,50	—
н674	—	—	478 884,59	2 242 613,56	Картометрический метод	2,50	—
н675	—	—	478 937,09	2 242 609,43	Картометрический метод	2,50	—

Раздел 3

Сведения о местоположении измененных (уточненных) границ объекта							
1	**2**	**3**	**4**	**5**	**6**	**7**	**8**
н676	—	—	478 992,90	2 242 600,88	Картометрический метод	2,50	—
н677	—	—	479 007,62	2 242 598,63	Картометрический метод	2,50	—
н678	—	—	479 014,06	2 242 597,65	Картометрический метод	2,50	—
н679	—	—	479 028,79	2 242 595,39	Картометрический метод	2,50	—
н680	—	—	479 049,01	2 242 592,28	Картометрический метод	2,50	—
н681	—	—	479 138,55	2 242 610,82	Картометрический метод	2,50	—
н682	—	—	479 250,57	2 242 674,34	Картометрический метод	2,50	—
н683	—	—	479 314,45	2 242 710,85	Картометрический метод	2,50	—
н684	—	—	479 374,19	2 242 732,79	Картометрический метод	2,50	—
н685	—	—	479 392,43	2 242 777,26	Картометрический метод	2,50	—
н686	—	—	479 473,45	2 242 807,95	Картометрический метод	2,50	—
н687	—	—	479 530,27	2 242 836,36	Картометрический метод	2,50	—
н688	—	—	479 613,99	2 242 903,72	Картометрический метод	2,50	—
н689	—	—	479 623,75	2 242 941,49	Картометрический метод	2,50	—
н690	—	—	479 619,86	2 242 957,75	Картометрический метод	2,50	—
н691	—	—	479 610,08	2 242 951,04	Картометрический метод	2,50	—
н692	—	—	479 611,06	2 242 947,56	Картометрический метод	2,50	—
н693	—	—	479 607,04	2 242 944,47	Картометрический метод	2,50	—
н694	—	—	479 581,88	2 242 931,23	Картометрический метод	2,50	—
н695	—	—	479 503,39	2 242 898,50	Картометрический метод	2,50	—
н696	—	—	479 503,24	2 242 898,52	Картометрический метод	2,50	—
н697	—	—	479 489,21	2 242 885,12	Картометрический метод	2,50	—
н698	—	—	479 455,30	2 242 855,39	Картометрический метод	2,50	—
н699	—	—	479 421,12	2 242 850,21	Картометрический метод	2,50	—
н700	—	—	479 419,76	2 242 849,30	Картометрический метод	2,50	—
н701	—	—	479 413,98	2 242 855,14	Картометрический метод	2,50	—
н702	—	—	479 411,97	2 242 858,80	Картометрический метод	2,50	—
н703	—	—	479 411,77	2 242 863,61	Картометрический метод	2,50	—
н704	—	—	479 415,26	2 242 920,80	Картометрический метод	2,50	—

Раздел 3

Сведения о местоположении измененных (уточненных) границ объекта							
1	**2**	**3**	**4**	**5**	**6**	**7**	**8**
н705	—	—	479 449,94	2 242 947,18	Картометрический метод	2,50	—
н706	—	—	479 459,22	2 242 955,34	Картометрический метод	2,50	—
н707	—	—	479 455,14	2 242 962,46	Картометрический метод	2,50	—
н708	—	—	479 451,07	2 242 967,37	Картометрический метод	2,50	—
н709	—	—	479 436,19	2 242 986,71	Картометрический метод	2,50	—
н710	—	—	479 416,48	2 242 945,56	Картометрический метод	2,50	—
н711	—	—	479 360,64	2 242 908,07	Картометрический метод	2,50	—
н712	—	—	479 373,74	2 242 886,96	Картометрический метод	2,50	—
н713	—	—	479 292,13	2 242 826,30	Картометрический метод	2,50	—
н714	—	—	479 245,60	2 242 802,82	Картометрический метод	2,50	—
н715	—	—	479 241,33	2 242 800,03	Картометрический метод	2,50	—
н716	—	—	479 237,37	2 242 797,57	Картометрический метод	2,50	—
н717	—	—	479 233,19	2 242 794,84	Картометрический метод	2,50	—
н718	—	—	479 227,66	2 242 792,73	Картометрический метод	2,50	—
н719	—	—	479 253,56	2 242 776,61	Картометрический метод	2,50	—
н720	—	—	479 263,53	2 242 760,08	Картометрический метод	2,50	—
н721	—	—	479 263,53	2 242 743,26	Картометрический метод	2,50	—
н722	—	—	479 247,29	2 242 733,01	Картометрический метод	2,50	—
н723	—	—	479 199,43	2 242 727,02	Картометрический метод	2,50	—
н724	—	—	479 188,32	2 242 714,20	Картометрический метод	2,50	—
н725	—	—	479 188,32	2 242 705,93	Картометрический метод	2,50	—
н726	—	—	479 176,64	2 242 697,98	Картометрический метод	2,50	—
н727	—	—	479 135,42	2 242 697,98	Картометрический метод	2,50	—
н728	—	—	479 127,39	2 242 690,87	Картометрический метод	2,50	—
н729	—	—	479 124,22	2 242 687,83	Картометрический метод	2,50	—
н730	—	—	479 109,38	2 242 673,63	Картометрический метод	2,50	—
н731	—	—	479 108,78	2 242 667,56	Картометрический метод	2,50	—
н732	—	—	479 108,73	2 242 667,31	Картометрический метод	2,50	—
н733	—	—	479 105,22	2 242 650,94	Картометрический метод	2,50	—

Раздел 3

Сведения о местоположении измененных (уточненных) границ объекта							
1	**2**	**3**	**4**	**5**	**6**	**7**	**8**
н734	—	—	479 103,78	2 242 644,24	Картометрический метод	2,50	—
н735	—	—	479 067,56	2 242 627,18	Картометрический метод	2,50	—
н736	—	—	478 994,92	2 242 645,93	Картометрический метод	2,50	—
н737	—	—	478 929,49	2 242 669,33	Картометрический метод	2,50	—
н738	—	—	478 881,30	2 242 648,14	Картометрический метод	2,50	—
н739	—	—	478 764,60	2 242 673,13	Картометрический метод	2,50	—
н740	—	—	478 756,07	2 242 673,55	Картометрический метод	2,50	—
н741	—	—	478 744,97	2 242 682,83	Картометрический метод	2,50	—
н742	—	—	478 702,26	2 242 744,61	Картометрический метод	2,50	—
н743	—	—	478 686,44	2 242 761,92	Картометрический метод	2,50	—
н744	—	—	478 710,00	2 242 788,64	Картометрический метод	2,50	—
н745	—	—	478 727,14	2 242 808,08	Картометрический метод	2,50	—
н746	—	—	478 706,57	2 242 870,89	Картометрический метод	2,50	—
н747	—	—	478 694,14	2 242 892,30	Картометрический метод	2,50	—
н748	—	—	478 693,03	2 242 894,34	Картометрический метод	2,50	—
н749	—	—	478 691,06	2 242 908,61	Картометрический метод	2,50	—
н750	—	—	478 694,03	2 242 934,82	Картометрический метод	2,50	—
н751	—	—	478 695,81	2 242 969,83	Картометрический метод	2,50	—
н752	—	—	478 698,35	2 242 975,54	Картометрический метод	2,50	—
н753	—	—	478 699,84	2 243 001,68	Картометрический метод	2,50	—
н754	—	—	478 682,19	2 243 027,20	Картометрический метод	2,50	—
н755	—	—	478 662,75	2 243 050,78	Картометрический метод	2,50	—
н756	—	—	478 656,17	2 243 085,01	Картометрический метод	2,50	—
н757	—	—	478 666,69	2 243 086,06	Картометрический метод	2,50	—
н758	—	—	478 705,27	2 243 062,25	Картометрический метод	2,50	—
н759	—	—	478 732,20	2 243 071,27	Картометрический метод	2,50	—
н760	—	—	478 750,29	2 243 079,92	Картометрический метод	2,50	—
н761	—	—	478 780,03	2 243 080,83	Картометрический метод	2,50	—
н762	—	—	478 784,60	2 243 107,72	Картометрический метод	2,50	—

Раздел 3

Сведения о местоположении измененных (уточненных) границ объекта							
1	**2**	**3**	**4**	**5**	**6**	**7**	**8**
н763	—	—	478 771,02	2 243 106,43	Картометрический метод	2,50	—
н764	—	—	478 744,89	2 243 107,32	Картометрический метод	2,50	—
н765	—	—	478 741,55	2 243 108,74	Картометрический метод	2,50	—
н766	—	—	478 716,92	2 243 113,39	Картометрический метод	2,50	—
н767	—	—	478 707,30	2 243 115,33	Картометрический метод	2,50	—
н768	—	—	478 695,26	2 243 124,85	Картометрический метод	2,50	—
н769	—	—	478 693,42	2 243 131,79	Картометрический метод	2,50	—
н770	—	—	478 691,97	2 243 138,09	Картометрический метод	2,50	—
н771	—	—	478 689,53	2 243 146,79	Картометрический метод	2,50	—
н772	—	—	478 689,69	2 243 162,30	Картометрический метод	2,50	—
н773	—	—	478 656,14	2 243 154,60	Картометрический метод	2,50	—
н774	—	—	478 638,27	2 243 178,18	Картометрический метод	2,50	—
н775	—	—	478 640,34	2 243 206,01	Картометрический метод	2,50	—
н776	—	—	478 643,21	2 243 214,65	Картометрический метод	2,50	—
н777	—	—	478 672,74	2 243 196,38	Картометрический метод	2,50	—
н778	—	—	478 701,32	2 243 189,07	Картометрический метод	2,50	—
н779	—	—	478 745,43	2 243 208,63	Картометрический метод	2,50	—
н780	—	—	478 768,28	2 243 220,99	Картометрический метод	2,50	—
н781	—	—	478 804,85	2 243 270,95	Картометрический метод	2,50	—
н782	—	—	478 816,18	2 243 288,46	Картометрический метод	2,50	—
н783	—	—	478 825,66	2 243 314,42	Картометрический метод	2,50	—
н784	—	—	478 877,12	2 243 352,97	Картометрический метод	2,50	—
н785	—	—	478 901,12	2 243 371,31	Картометрический метод	2,50	—
н786	—	—	478 914,38	2 243 389,74	Картометрический метод	2,50	—
н787	—	—	478 926,34	2 243 398,73	Картометрический метод	2,50	—
н788	—	—	478 948,33	2 243 412,64	Картометрический метод	2,50	—
н789	—	—	478 955,41	2 243 421,82	Картометрический метод	2,50	—
н790	—	—	478 970,38	2 243 450,63	Картометрический метод	2,50	—
н791	—	—	478 974,97	2 243 476,52	Картометрический метод	2,50	—

Раздел 3

Сведения о местоположении измененных (уточненных) границ объекта							
1	**2**	**3**	**4**	**5**	**6**	**7**	**8**
н792	—	—	478 965,28	2 243 486,46	Картометрический метод	2,50	—
н793	—	—	478 955,69	2 243 484,09	Картометрический метод	2,50	—
н794	—	—	478 929,42	2 243 448,02	Картометрический метод	2,50	—
н795	—	—	478 904,87	2 243 423,81	Картометрический метод	2,50	—
н796	—	—	478 899,10	2 243 419,15	Картометрический метод	2,50	—
н797	—	—	478 821,14	2 243 373,79	Картометрический метод	2,50	—
н798	—	—	478 814,02	2 243 367,60	Картометрический метод	2,50	—
н799	—	—	478 781,52	2 243 344,44	Картометрический метод	2,50	—
н800	—	—	478 771,89	2 243 337,77	Картометрический метод	2,50	—
н801	—	—	478 693,57	2 243 297,70	Картометрический метод	2,50	—
н802	—	—	478 668,73	2 243 291,64	Картометрический метод	2,50	—
н803	—	—	478 677,68	2 243 318,62	Картометрический метод	2,50	—
н804	—	—	478 680,08	2 243 368,97	Картометрический метод	2,50	—
н805	—	—	478 690,31	2 243 413,02	Картометрический метод	2,50	—
н806	—	—	478 685,14	2 243 490,06	Картометрический метод	2,50	—
н807	—	—	478 681,37	2 243 493,33	Картометрический метод	2,50	—
н808	—	—	478 685,31	2 243 497,86	Картометрический метод	2,50	—
н809	—	—	478 715,01	2 243 564,17	Картометрический метод	2,50	—
н810	—	—	478 732,05	2 243 601,53	Картометрический метод	2,50	—
н811	—	—	478 755,56	2 243 634,93	Картометрический метод	2,50	—
н812	—	—	478 755,50	2 243 654,31	Картометрический метод	2,50	—
н813	—	—	478 740,78	2 243 667,85	Картометрический метод	2,50	—
н814	—	—	478 753,19	2 243 683,87	Картометрический метод	2,50	—
н815	—	—	478 731,18	2 243 702,09	Картометрический метод	2,50	—
н816	—	—	478 734,12	2 243 705,65	Картометрический метод	2,50	—
н817	—	—	478 744,57	2 243 718,27	Картометрический метод	2,50	—
н818	—	—	478 747,96	2 243 728,44	Картометрический метод	2,50	—
н819	—	—	478 727,63	2 243 737,52	Картометрический метод	2,50	—
н820	—	—	478 716,44	2 243 744,05	Картометрический метод	2,50	—

Раздел 3

Сведения о местоположении измененных (уточненных) границ объекта							
1	**2**	**3**	**4**	**5**	**6**	**7**	**8**
н821	—	—	478 706,39	2 243 750,26	Картометрический метод	2,50	—
н822	—	—	478 689,17	2 243 759,19	Картометрический метод	2,50	—
н823	—	—	478 691,88	2 243 772,71	Картометрический метод	2,50	—
н824	—	—	478 702,82	2 243 797,69	Картометрический метод	2,50	—
н825	—	—	478 721,04	2 243 804,33	Картометрический метод	2,50	—
н826	—	—	478 738,85	2 243 800,34	Картометрический метод	2,50	—
н827	—	—	478 756,31	2 243 796,95	Картометрический метод	2,50	—
н828	—	—	478 776,15	2 243 792,48	Картометрический метод	2,50	—
н829	—	—	478 906,44	2 243 761,44	Картометрический метод	2,50	—
н830	—	—	478 986,89	2 244 098,42	Картометрический метод	2,50	—
н831	—	—	478 990,10	2 244 125,52	Картометрический метод	2,50	—
н832	—	—	479 004,74	2 244 132,44	Картометрический метод	2,50	—
н833	—	—	479 009,73	2 244 132,66	Картометрический метод	2,50	—
н834	—	—	479 003,26	2 244 161,21	Картометрический метод	2,50	—
н835	—	—	479 000,65	2 244 177,10	Картометрический метод	2,50	—
н836	—	—	478 998,93	2 244 212,06	Картометрический метод	2,50	—
н837	—	—	479 028,89	2 244 213,53	Картометрический метод	2,50	—
н838	—	—	479 058,85	2 244 215,00	Картометрический метод	2,50	—
н839	—	—	479 088,81	2 244 216,47	Картометрический метод	2,50	—
н840	—	—	479 108,79	2 244 217,45	Картометрический метод	2,50	—
н841	—	—	479 086,69	2 244 341,49	Картометрический метод	2,50	—
н842	—	—	479 085,52	2 244 357,80	Картометрический метод	2,50	—
н843	—	—	479 084,83	2 244 365,45	Картометрический метод	2,50	—
н844	—	—	479 082,61	2 244 382,28	Картометрический метод	2,50	—
н845	—	—	479 138,98	2 244 385,56	Картометрический метод	2,50	—
н846	—	—	479 191,92	2 244 383,52	Картометрический метод	2,50	—
н847	—	—	479 293,60	2 244 382,10	Картометрический метод	2,50	—
н848	—	—	479 293,60	2 244 382,38	Картометрический метод	2,50	—
н849	—	—	479 305,28	2 244 381,95	Картометрический метод	2,50	—

Раздел 3

Сведения о местоположении измененных (уточненных) границ объекта							
1	**2**	**3**	**4**	**5**	**6**	**7**	**8**
н850	—	—	479 347,82	2 244 381,35	Картометрический метод	2,50	—
н851	—	—	479 357,66	2 244 411,09	Картометрический метод	2,50	—
н852	—	—	479 376,13	2 244 466,91	Картометрический метод	2,50	—
н302	—	—	479 355,06	2 244 640,97	Картометрический метод	2,50	—
3. Сведения о характерных точках части (частей) границы объекта							
1	**2**	**3**	**4**	**5**	**6**	**7**	**8**
—	—	—	—	—	—	—	—

ГРАФИЧЕСКОЕ ОПИСАНИЕ
местоположения границ населенных пунктов, территориальных зон, особо охраняемых природных территорий, зон с особыми условиями использования территории

5.6 Зона озелененных территорий специального назначения

(наименование объекта, местоположение границ которого описано (далее - объект)

Раздел 1

Сведения об объекте		
№ п/п	**Характеристики объекта**	**Описание характеристик**
1	**2**	**3**
1	Местоположение объекта	Рязанская область, Касимовский муниципальный округ, город Касимов.
2	Площадь объекта ± величина погрешности определения площади (Р ± ΔР)	667 232 м²
3	Иные характеристики объекта	Вид объекта реестра границ: Территориальная зона Реестровый номер: 62:00-7.9 Номер кадастрового района: 62:00 Наименование объекта: 5.6 Зона озелененных территорий специального назначения Вид или наименование зоны (территории) по документу: 5.6 Зона озелененных территорий специального назначения Вид зоны: Зона специального назначения Номер: - Наименование органа, принявшего решение об установлении зоны (создании территории): Главное управление архитектуры и градостроительства Рязанской области

Раздел 3

Сведения о местоположении измененных (уточненных) границ объекта							
1. Система координат МСК-62, зона 2							
2. Сведения о характерных точках границ объекта							
Обозначение характерных точек границы	**Существующие координаты, м**		**Измененные (уточненные) координаты, м**		**Метод определения координат характерной точки**	**Средняя квадратическая погрешность положения характерной точки (Mt), м**	**Описание обозначения точки на местности (при наличии)**
	X	**Y**	**X**	**Y**			
1	**2**	**3**	**4**	**5**	**6**	**7**	**8**
62:00-7.9							
1	477 765,20	2 247 111,47	—	—	—	—	—
2	477 871,03	2 247 315,56	—	—	—	—	—
3	477 879,21	2 247 325,14	—	—	—	—	—
4	477 882,40	2 247 328,87	—	—	—	—	—
5	477 861,42	2 247 345,23	—	—	—	—	—
6	477 680,09	2 247 453,58	—	—	—	—	—
7	477 537,24	2 247 557,42	—	—	—	—	—
8	477 525,28	2 247 624,47	—	—	—	—	—
9	477 472,58	2 247 735,25	—	—	—	—	—
10	477 385,01	2 247 748,23	—	—	—	—	—
11	477 370,70	2 247 750,35	—	—	—	—	—
12	477 364,63	2 247 725,03	—	—	—	—	—
13	477 362,29	2 247 715,32	—	—	—	—	—
14	477 331,26	2 247 709,06	—	—	—	—	—
15	477 262,27	2 247 718,75	—	—	—	—	—
16	477 228,06	2 247 701,82	—	—	—	—	—
17	477 204,74	2 247 663,99	—	—	—	—	—
18	477 229,92	2 247 611,44	—	—	—	—	—
19	477 251,53	2 247 571,23	—	—	—	—	—
20	477 299,25	2 247 536,71	—	—	—	—	—
21	477 440,30	2 247 495,90	—	—	—	—	—
22	477 509,03	2 247 489,00	—	—	—	—	—
23	477 505,00	2 247 474,07	—	—	—	—	—
24	477 524,49	2 247 471,86	—	—	—	—	—
25	477 512,72	2 247 420,39	—	—	—	—	—
26	477 416,15	2 247 439,19	—	—	—	—	—
27	477 407,16	2 247 402,22	—	—	—	—	—
28	477 404,92	2 247 394,79	—	—	—	—	—
29	477 660,65	2 247 274,63	—	—	—	—	—
30	477 679,38	2 247 184,42	—	—	—	—	—
31	477 670,03	2 247 146,91	—	—	—	—	—
1	477 765,20	2 247 111,47	—	—	—	—	—
ЗУ1(1)							
н1	—	—	478 974,77	2 242 777,62	Картометрический метод	2,50	—
н2	—	—	478 986,33	2 242 790,64	Картометрический метод	2,50	—
н3	—	—	478 991,25	2 242 793,55	Картометрический метод	2,50	—
н4	—	—	478 998,27	2 242 798,60	Картометрический метод	2,50	—
н5	—	—	479 002,32	2 242 801,07	Картометрический метод	2,50	—
н6	—	—	479 006,76	2 242 803,77	Картометрический метод	2,50	—
н7	—	—	479 010,90	2 242 807,37	Картометрический метод	2,50	—

Раздел 3

Сведения о местоположении измененных (уточненных) границ объекта							
1	**2**	**3**	**4**	**5**	**6**	**7**	**8**
н8	—	—	479 015,27	2 242 809,97	Картометрический метод	2,50	—
н9	—	—	479 019,39	2 242 812,39	Картометрический метод	2,50	—
н10	—	—	479 024,03	2 242 815,11	Картометрический метод	2,50	—
н11	—	—	479 059,77	2 242 840,89	Картометрический метод	2,50	—
н12	—	—	478 938,47	2 242 905,57	Картометрический метод	2,50	—
н13	—	—	478 885,04	2 242 925,84	Картометрический метод	2,50	—
н14	—	—	478 955,57	2 242 814,84	Картометрический метод	2,50	—
н1	—	—	478 974,77	2 242 777,62	Картометрический метод	2,50	—
ЗУ1(2)							
н15	—	—	479 477,99	2 243 238,54	Картометрический метод	2,50	—
н16	—	—	479 475,88	2 243 240,67	Картометрический метод	2,50	—
н17	—	—	479 500,09	2 243 264,79	Картометрический метод	2,50	—
н18	—	—	479 502,21	2 243 262,66	Картометрический метод	2,50	—
н19	—	—	479 510,33	2 243 254,95	Картометрический метод	2,50	—
н20	—	—	479 522,40	2 243 247,36	Картометрический метод	2,50	—
н21	—	—	479 524,39	2 243 250,52	Картометрический метод	2,50	—
н22	—	—	479 532,53	2 243 262,36	Картометрический метод	2,50	—
н23	—	—	479 522,29	2 243 271,76	Картометрический метод	2,50	—
н24	—	—	479 492,21	2 243 309,44	Картометрический метод	2,50	—
н25	—	—	479 464,99	2 243 336,39	Картометрический метод	2,50	—
н26	—	—	479 455,48	2 243 353,18	Картометрический метод	2,50	—
н27	—	—	479 453,87	2 243 349,43	Картометрический метод	2,50	—
н28	—	—	479 454,02	2 243 349,37	Картометрический метод	2,50	—
н29	—	—	479 453,82	2 243 348,87	Картометрический метод	2,50	—
н30	—	—	479 449,13	2 243 353,41	Картометрический метод	2,50	—
н31	—	—	479 432,51	2 243 369,92	Картометрический метод	2,50	—
н32	—	—	479 428,05	2 243 373,62	Картометрический метод	2,50	—
н33	—	—	479 414,58	2 243 387,19	Картометрический метод	2,50	—
н34	—	—	479 411,54	2 243 390,30	Картометрический метод	2,50	—

Раздел 3

Сведения о местоположении измененных (уточненных) границ объекта							
1	**2**	**3**	**4**	**5**	**6**	**7**	**8**
н35	—	—	479 407,82	2 243 394,11	Картометрический метод	2,50	—
н36	—	—	479 403,93	2 243 397,80	Картометрический метод	2,50	—
н37	—	—	479 400,18	2 243 401,57	Картометрический метод	2,50	—
н38	—	—	479 396,54	2 243 404,75	Картометрический метод	2,50	—
н39	—	—	479 392,76	2 243 408,85	Картометрический метод	2,50	—
н40	—	—	479 388,96	2 243 412,53	Картометрический метод	2,50	—
н41	—	—	479 384,82	2 243 416,55	Картометрический метод	2,50	—
н42	—	—	479 380,86	2 243 420,39	Картометрический метод	2,50	—
н43	—	—	479 379,69	2 243 421,75	Картометрический метод	2,50	—
н44	—	—	479 370,13	2 243 430,43	Картометрический метод	2,50	—
н45	—	—	479 378,87	2 243 439,26	Картометрический метод	2,50	—
н46	—	—	479 331,94	2 243 485,68	Картометрический метод	2,50	—
н47	—	—	479 328,07	2 243 479,91	Картометрический метод	2,50	—
н48	—	—	479 324,09	2 243 475,97	Картометрический метод	2,50	—
н49	—	—	479 310,40	2 243 468,95	Картометрический метод	2,50	—
н50	—	—	479 296,78	2 243 434,29	Картометрический метод	2,50	—
н51	—	—	479 289,38	2 243 428,07	Картометрический метод	2,50	—
н52	—	—	479 302,33	2 243 398,34	Картометрический метод	2,50	—
н53	—	—	479 367,91	2 243 334,88	Картометрический метод	2,50	—
н54	—	—	479 404,13	2 243 296,08	Картометрический метод	2,50	—
н55	—	—	479 464,66	2 243 213,35	Картометрический метод	2,50	—
н56	—	—	479 481,13	2 243 197,52	Картометрический метод	2,50	—
н57	—	—	479 489,69	2 243 206,57	Картометрический метод	2,50	—
н58	—	—	479 493,51	2 243 214,53	Картометрический метод	2,50	—
н59	—	—	479 498,67	2 243 221,15	Картометрический метод	2,50	—
н60	—	—	479 485,86	2 243 230,63	Картометрический метод	2,50	—
н15	—	—	479 477,99	2 243 238,54	Картометрический метод	2,50	—
ЗУ1(3)							
н61	—	—	476 148,99	2 245 453,81	Картометрический метод	2,50	—

Раздел 3

Сведения о местоположении измененных (уточненных) границ объекта							
1	**2**	**3**	**4**	**5**	**6**	**7**	**8**
н62	—	—	476 145,29	2 245 458,33	Картометрический метод	2,50	—
н63	—	—	476 127,99	2 245 485,52	Картометрический метод	2,50	—
н64	—	—	476 094,77	2 245 568,43	Картометрический метод	2,50	—
н65	—	—	476 061,43	2 245 611,28	Картометрический метод	2,50	—
н66	—	—	476 038,81	2 245 631,08	Картометрический метод	2,50	—
н67	—	—	476 046,16	2 245 530,25	Картометрический метод	2,50	—
н68	—	—	476 029,26	2 245 522,80	Картометрический метод	2,50	—
н69	—	—	476 031,65	2 245 492,92	Картометрический метод	2,50	—
н70	—	—	475 963,39	2 245 461,64	Картометрический метод	2,50	—
н61	—	—	476 148,99	2 245 453,81	Картометрический метод	2,50	—
ЗУ1(4)							
н71	—	—	477 765,20	2 247 111,47	Картометрический метод	2,50	—
н72	—	—	477 871,03	2 247 315,56	Картометрический метод	2,50	—
н73	—	—	477 879,21	2 247 325,14	Картометрический метод	2,50	—
н74	—	—	477 882,40	2 247 328,87	Картометрический метод	2,50	—
н75	—	—	477 861,42	2 247 345,23	Картометрический метод	2,50	—
н76	—	—	477 680,09	2 247 453,58	Картометрический метод	2,50	—
н77	—	—	477 537,24	2 247 557,42	Картометрический метод	2,50	—
н78	—	—	477 525,28	2 247 624,47	Картометрический метод	2,50	—
н79	—	—	477 472,58	2 247 735,25	Картометрический метод	2,50	—
н80	—	—	477 385,01	2 247 748,23	Картометрический метод	2,50	—
н81	—	—	477 370,70	2 247 750,35	Картометрический метод	2,50	—
н82	—	—	477 364,63	2 247 725,03	Картометрический метод	2,50	—
н83	—	—	477 362,29	2 247 715,32	Картометрический метод	2,50	—
н84	—	—	477 331,26	2 247 709,06	Картометрический метод	2,50	—
н85	—	—	477 262,27	2 247 718,75	Картометрический метод	2,50	—
н86	—	—	477 228,06	2 247 701,82	Картометрический метод	2,50	—
н87	—	—	477 204,74	2 247 663,99	Картометрический метод	2,50	—
н88	—	—	477 229,92	2 247 611,44	Картометрический метод	2,50	—

Раздел 3

Сведения о местоположении измененных (уточненных) границ объекта							
1	**2**	**3**	**4**	**5**	**6**	**7**	**8**
н89	—	—	477 251,53	2 247 571,23	Картометрический метод	2,50	—
н90	—	—	477 299,25	2 247 536,71	Картометрический метод	2,50	—
н91	—	—	477 440,30	2 247 495,90	Картометрический метод	2,50	—
н92	—	—	477 509,03	2 247 489,00	Картометрический метод	2,50	—
н93	—	—	477 505,00	2 247 474,07	Картометрический метод	2,50	—
н94	—	—	477 524,49	2 247 471,86	Картометрический метод	2,50	—
н95	—	—	477 512,72	2 247 420,39	Картометрический метод	2,50	—
н96	—	—	477 416,15	2 247 439,19	Картометрический метод	2,50	—
н97	—	—	477 407,16	2 247 402,22	Картометрический метод	2,50	—
н98	—	—	477 404,92	2 247 394,79	Картометрический метод	2,50	—
н99	—	—	477 660,65	2 247 274,63	Картометрический метод	2,50	—
н100	—	—	477 679,38	2 247 184,42	Картометрический метод	2,50	—
н101	—	—	477 670,03	2 247 146,91	Картометрический метод	2,50	—
н71	—	—	477 765,20	2 247 111,47	Картометрический метод	2,50	—
ЗУ1(5)							
н102	—	—	477 198,92	2 247 317,11	Картометрический метод	2,50	—
н103	—	—	477 025,40	2 247 393,80	Картометрический метод	2,50	—
н104	—	—	477 050,87	2 247 445,86	Картометрический метод	2,50	—
н105	—	—	476 953,87	2 247 363,48	Картометрический метод	2,50	—
н106	—	—	476 933,27	2 247 331,37	Картометрический метод	2,50	—
н107	—	—	476 918,62	2 247 308,54	Картометрический метод	2,50	—
н108	—	—	476 974,88	2 247 264,01	Картометрический метод	2,50	—
н109	—	—	477 048,92	2 247 213,91	Картометрический метод	2,50	—
н102	—	—	477 198,92	2 247 317,11	Картометрический метод	2,50	—
ЗУ1(6)							
н110	—	—	478 312,98	2 241 674,66	Картометрический метод	2,50	—
н111	—	—	478 297,46	2 241 739,30	Картометрический метод	2,50	—
н112	—	—	478 268,57	2 241 731,07	Картометрический метод	2,50	—
н113	—	—	478 270,21	2 241 713,11	Картометрический метод	2,50	—
н114	—	—	478 272,00	2 241 705,83	Картометрический метод	2,50	—

Раздел 3

Сведения о местоположении измененных (уточненных) границ объекта							
1	**2**	**3**	**4**	**5**	**6**	**7**	**8**
н115	—	—	478 267,14	2 241 704,63	Картометрический метод	2,50	—
н116	—	—	478 262,19	2 241 685,27	Картометрический метод	2,50	—
н117	—	—	478 263,00	2 241 679,67	Картометрический метод	2,50	—
н118	—	—	478 272,73	2 241 656,40	Картометрический метод	2,50	—
н119	—	—	478 317,73	2 241 661,61	Картометрический метод	2,50	—
н110	—	—	478 312,98	2 241 674,66	Картометрический метод	2,50	—
ЗУ1(7)							
н120	—	—	476 750,95	2 241 153,93	Картометрический метод	2,50	—
н121	—	—	476 738,79	2 241 239,08	Картометрический метод	2,50	—
н122	—	—	476 732,98	2 241 279,75	Картометрический метод	2,50	—
н123	—	—	476 728,56	2 241 310,71	Картометрический метод	2,50	—
н124	—	—	476 729,65	2 241 333,54	Картометрический метод	2,50	—
н125	—	—	476 732,29	2 241 369,41	Картометрический метод	2,50	—
н126	—	—	476 724,22	2 241 387,68	Картометрический метод	2,50	—
н127	—	—	476 719,50	2 241 408,95	Картометрический метод	2,50	—
н128	—	—	476 716,80	2 241 422,87	Картометрический метод	2,50	—
н129	—	—	476 708,60	2 241 410,82	Картометрический метод	2,50	—
н130	—	—	476 708,60	2 241 393,11	Картометрический метод	2,50	—
н131	—	—	476 700,40	2 241 316,50	Картометрический метод	2,50	—
н132	—	—	476 672,73	2 241 295,07	Картометрический метод	2,50	—
н133	—	—	476 663,19	2 241 295,39	Картометрический метод	2,50	—
н134	—	—	476 643,42	2 241 280,09	Картометрический метод	2,50	—
н135	—	—	476 623,66	2 241 264,77	Картометрический метод	2,50	—
н136	—	—	476 603,89	2 241 249,46	Картометрический метод	2,50	—
н137	—	—	476 599,45	2 241 246,02	Картометрический метод	2,50	—
н138	—	—	476 688,94	2 241 179,50	Картометрический метод	2,50	—
н139	—	—	476 644,93	2 241 118,24	Картометрический метод	2,50	—
н140	—	—	476 619,47	2 241 118,90	Картометрический метод	2,50	—
н141	—	—	476 611,27	2 241 119,88	Картометрический метод	2,50	—

Раздел 3

Сведения о местоположении измененных (уточненных) границ объекта							
1	**2**	**3**	**4**	**5**	**6**	**7**	**8**
н142	—	—	476 624,01	2 241 108,70	Картометрический метод	2,50	—
н143	—	—	476 648,86	2 241 088,27	Картометрический метод	2,50	—
н144	—	—	476 660,88	2 241 076,66	Картометрический метод	2,50	—
н145	—	—	476 697,46	2 241 041,31	Картометрический метод	2,50	—
н146	—	—	476 829,75	2 241 010,42	Картометрический метод	2,50	—
н147	—	—	476 839,24	2 241 002,09	Картометрический метод	2,50	—
н148	—	—	476 820,95	2 241 045,08	Картометрический метод	2,50	—
н149	—	—	476 820,56	2 241 048,60	Картометрический метод	2,50	—
н150	—	—	476 845,00	2 241 119,26	Картометрический метод	2,50	—
н120	—	—	476 750,95	2 241 153,93	Картометрический метод	2,50	—
ЗУ1(8)							
н151	—	—	477 785,24	2 241 867,44	Картометрический метод	2,50	—
н152	—	—	477 761,43	2 241 784,95	Картометрический метод	2,50	—
н153	—	—	477 773,19	2 241 781,46	Картометрический метод	2,50	—
н154	—	—	477 770,92	2 241 773,79	Картометрический метод	2,50	—
н155	—	—	477 743,40	2 241 781,93	Картометрический метод	2,50	—
н156	—	—	477 720,32	2 241 701,64	Картометрический метод	2,50	—
н157	—	—	477 536,34	2 241 790,73	Картометрический метод	2,50	—
н158	—	—	477 507,59	2 241 711,52	Картометрический метод	2,50	—
н159	—	—	477 519,09	2 241 704,27	Картометрический метод	2,50	—
н160	—	—	477 485,20	2 241 652,35	Картометрический метод	2,50	—
н161	—	—	477 545,14	2 241 612,42	Картометрический метод	2,50	—
н162	—	—	477 441,35	2 241 463,04	Картометрический метод	2,50	—
н163	—	—	477 334,02	2 241 169,64	Картометрический метод	2,50	—
н164	—	—	477 186,19	2 241 002,34	Картометрический метод	2,50	—
н165	—	—	477 145,42	2 241 016,31	Картометрический метод	2,50	—
н166	—	—	477 115,79	2 240 970,72	Картометрический метод	2,50	—
н167	—	—	476 981,47	2 240 875,02	Картометрический метод	2,50	—
н168	—	—	476 989,23	2 240 866,54	Картометрический метод	2,50	—

Раздел 3

Сведения о местоположении измененных (уточненных) границ объекта							
1	**2**	**3**	**4**	**5**	**6**	**7**	**8**
н169	—	—	476 928,10	2 240 818,02	Картометрический метод	2,50	—
н170	—	—	476 919,91	2 240 812,33	Картометрический метод	2,50	—
н171	—	—	476 891,48	2 240 798,33	Картометрический метод	2,50	—
н172	—	—	476 871,17	2 240 793,21	Картометрический метод	2,50	—
н173	—	—	476 844,66	2 240 794,63	Картометрический метод	2,50	—
н174	—	—	476 813,27	2 240 808,73	Картометрический метод	2,50	—
н175	—	—	476 805,73	2 240 812,50	Картометрический метод	2,50	—
н176	—	—	476 815,63	2 240 791,33	Картометрический метод	2,50	—
н177	—	—	476 878,43	2 240 782,10	Картометрический метод	2,50	—
н178	—	—	476 929,98	2 240 775,57	Картометрический метод	2,50	—
н179	—	—	476 957,04	2 240 772,42	Картометрический метод	2,50	—
н180	—	—	476 990,55	2 240 771,50	Картометрический метод	2,50	—
н181	—	—	477 005,42	2 240 771,90	Картометрический метод	2,50	—
н182	—	—	476 996,73	2 240 780,90	Картометрический метод	2,50	—
н183	—	—	476 985,64	2 240 821,46	Картометрический метод	2,50	—
н184	—	—	476 990,17	2 240 836,69	Картометрический метод	2,50	—
н185	—	—	477 112,72	2 240 905,67	Картометрический метод	2,50	—
н186	—	—	477 161,13	2 240 928,07	Картометрический метод	2,50	—
н187	—	—	477 243,98	2 240 974,37	Картометрический метод	2,50	—
н188	—	—	477 259,61	2 241 001,00	Картометрический метод	2,50	—
н189	—	—	477 303,20	2 241 043,60	Картометрический метод	2,50	—
н190	—	—	477 619,99	2 241 481,95	Картометрический метод	2,50	—
н191	—	—	477 609,44	2 241 489,73	Картометрический метод	2,50	—
н192	—	—	477 574,99	2 241 515,13	Картометрический метод	2,50	—
н193	—	—	477 585,62	2 241 541,03	Картометрический метод	2,50	—
н194	—	—	477 582,66	2 241 548,56	Картометрический метод	2,50	—
н195	—	—	477 590,36	2 241 562,21	Картометрический метод	2,50	—
н196	—	—	477 603,37	2 241 571,34	Картометрический метод	2,50	—
н197	—	—	477 624,93	2 241 612,04	Картометрический метод	2,50	—

Раздел 3

Сведения о местоположении измененных (уточненных) границ объекта							
1	**2**	**3**	**4**	**5**	**6**	**7**	**8**
н198	—	—	477 632,40	2 241 616,21	Картометрический метод	2,50	—
н199	—	—	477 671,20	2 241 614,54	Картометрический метод	2,50	—
н200	—	—	477 689,02	2 241 611,90	Картометрический метод	2,50	—
н201	—	—	477 712,17	2 241 608,47	Картометрический метод	2,50	—
н202	—	—	477 742,53	2 241 677,44	Картометрический метод	2,50	—
н203	—	—	477 787,28	2 241 778,60	Картометрический метод	2,50	—
н204	—	—	477 821,75	2 241 877,34	Картометрический метод	2,50	—
н205	—	—	477 847,81	2 241 966,14	Картометрический метод	2,50	—
н206	—	—	477 851,55	2 241 988,84	Картометрический метод	2,50	—
н207	—	—	477 865,64	2 242 184,14	Картометрический метод	2,50	—
н208	—	—	477 857,98	2 242 239,82	Картометрический метод	2,50	—
н209	—	—	477 848,28	2 242 288,74	Картометрический метод	2,50	—
н210	—	—	477 832,07	2 242 339,25	Картометрический метод	2,50	—
н211	—	—	477 822,62	2 242 346,80	Картометрический метод	2,50	—
н212	—	—	477 798,99	2 242 330,25	Картометрический метод	2,50	—
н213	—	—	477 786,67	2 242 311,84	Картометрический метод	2,50	—
н214	—	—	477 797,84	2 242 224,59	Картометрический метод	2,50	—
н215	—	—	477 781,27	2 242 159,47	Картометрический метод	2,50	—
н216	—	—	477 785,09	2 242 137,53	Картометрический метод	2,50	—
н217	—	—	477 809,01	2 242 090,99	Картометрический метод	2,50	—
н218	—	—	477 810,25	2 242 054,42	Картометрический метод	2,50	—
н219	—	—	477 807,42	2 242 053,24	Картометрический метод	2,50	—
н220	—	—	477 807,16	2 241 978,38	Картометрический метод	2,50	—
н221	—	—	477 820,27	2 241 975,80	Картометрический метод	2,50	—
н222	—	—	477 810,12	2 241 924,29	Картометрический метод	2,50	—
н223	—	—	477 802,49	2 241 885,56	Картометрический метод	2,50	—
н151	—	—	477 785,24	2 241 867,44	Картометрический метод	2,50	—
ЗУ1(9)							
н224	—	—	478 390,98	2 242 115,19	Картометрический метод	2,50	—

Раздел 3

Сведения о местоположении измененных (уточненных) границ объекта							
1	**2**	**3**	**4**	**5**	**6**	**7**	**8**
н225	—	—	478 420,97	2 242 143,78	Картометрический метод	2,50	—
н226	—	—	478 420,97	2 242 178,60	Картометрический метод	2,50	—
н227	—	—	478 425,78	2 242 247,95	Картометрический метод	2,50	—
н228	—	—	478 437,28	2 242 270,74	Картометрический метод	2,50	—
н229	—	—	478 439,27	2 242 310,12	Картометрический метод	2,50	—
н230	—	—	478 432,67	2 242 329,68	Картометрический метод	2,50	—
н231	—	—	478 405,82	2 242 298,76	Картометрический метод	2,50	—
н232	—	—	478 387,91	2 242 252,31	Картометрический метод	2,50	—
н233	—	—	478 388,47	2 242 215,67	Картометрический метод	2,50	—
н234	—	—	478 392,72	2 242 162,89	Картометрический метод	2,50	—
н235	—	—	478 387,18	2 242 153,27	Картометрический метод	2,50	—
н236	—	—	478 379,87	2 242 140,58	Картометрический метод	2,50	—
н237	—	—	478 360,48	2 242 130,54	Картометрический метод	2,50	—
н238	—	—	478 324,65	2 242 124,13	Картометрический метод	2,50	—
н239	—	—	478 311,84	2 242 113,01	Картометрический метод	2,50	—
н240	—	—	478 287,02	2 242 106,34	Картометрический метод	2,50	—
н241	—	—	478 278,13	2 242 103,95	Картометрический метод	2,50	—
н242	—	—	478 272,34	2 242 101,93	Картометрический метод	2,50	—
н243	—	—	478 268,48	2 242 101,88	Картометрический метод	2,50	—
н244	—	—	478 260,23	2 242 101,79	Картометрический метод	2,50	—
н245	—	—	478 251,06	2 242 099,84	Картометрический метод	2,50	—
н246	—	—	478 249,51	2 242 095,75	Картометрический метод	2,50	—
н247	—	—	478 237,18	2 242 092,56	Картометрический метод	2,50	—
н248	—	—	478 222,64	2 242 099,76	Картометрический метод	2,50	—
н249	—	—	478 209,74	2 242 123,44	Картометрический метод	2,50	—
н250	—	—	478 195,86	2 242 148,90	Картометрический метод	2,50	—
н251	—	—	478 181,66	2 242 197,70	Картометрический метод	2,50	—
н252	—	—	478 187,03	2 242 227,92	Картометрический метод	2,50	—
н253	—	—	478 189,72	2 242 272,80	Картометрический метод	2,50	—

Раздел 3

Сведения о местоположении измененных (уточненных) границ объекта							
1	**2**	**3**	**4**	**5**	**6**	**7**	**8**
н254	—	—	478 185,35	2 242 305,80	Картометрический метод	2,50	—
н255	—	—	478 182,23	2 242 321,43	Картометрический метод	2,50	—
н256	—	—	478 163,66	2 242 377,88	Картометрический метод	2,50	—
н257	—	—	478 147,49	2 242 443,58	Картометрический метод	2,50	—
н258	—	—	478 143,55	2 242 459,59	Картометрический метод	2,50	—
н259	—	—	478 130,78	2 242 520,69	Картометрический метод	2,50	—
н260	—	—	478 125,24	2 242 549,63	Картометрический метод	2,50	—
н261	—	—	478 117,82	2 242 570,01	Картометрический метод	2,50	—
н262	—	—	478 104,04	2 242 617,37	Картометрический метод	2,50	—
н263	—	—	478 099,22	2 242 627,77	Картометрический метод	2,50	—
н264	—	—	478 092,59	2 242 650,69	Картометрический метод	2,50	—
н265	—	—	478 074,00	2 242 648,78	Картометрический метод	2,50	—
н266	—	—	478 034,12	2 242 725,71	Картометрический метод	2,50	—
н267	—	—	478 006,38	2 242 754,52	Картометрический метод	2,50	—
н268	—	—	477 992,57	2 242 800,17	Картометрический метод	2,50	—
н269	—	—	477 955,52	2 242 853,91	Картометрический метод	2,50	—
н270	—	—	477 956,23	2 242 858,21	Картометрический метод	2,50	—
н271	—	—	477 971,55	2 242 875,45	Картометрический метод	2,50	—
н272	—	—	477 976,52	2 242 879,66	Картометрический метод	2,50	—
н273	—	—	477 987,85	2 242 888,29	Картометрический метод	2,50	—
н274	—	—	477 967,05	2 242 904,75	Картометрический метод	2,50	—
н275	—	—	477 927,32	2 242 938,29	Картометрический метод	2,50	—
н276	—	—	477 894,76	2 242 978,11	Картометрический метод	2,50	—
н277	—	—	477 889,66	2 242 983,23	Картометрический метод	2,50	—
н278	—	—	477 887,56	2 242 985,59	Картометрический метод	2,50	—
н279	—	—	477 884,71	2 242 988,54	Картометрический метод	2,50	—
н280	—	—	477 878,87	2 242 994,96	Картометрический метод	2,50	—
н281	—	—	477 874,60	2 242 999,91	Картометрический метод	2,50	—
н282	—	—	477 865,54	2 243 011,64	Картометрический метод	2,50	—

Раздел 3

Сведения о местоположении измененных (уточненных) границ объекта							
1	**2**	**3**	**4**	**5**	**6**	**7**	**8**
н283	—	—	477 852,93	2 243 030,19	Картометрический метод	2,50	—
н284	—	—	477 848,16	2 243 036,35	Картометрический метод	2,50	—
н285	—	—	477 843,32	2 243 042,33	Картометрический метод	2,50	—
н286	—	—	477 809,96	2 243 007,38	Картометрический метод	2,50	—
н287	—	—	477 934,57	2 242 800,29	Картометрический метод	2,50	—
н288	—	—	477 978,27	2 242 733,69	Картометрический метод	2,50	—
н289	—	—	478 018,19	2 242 661,56	Картометрический метод	2,50	—
н290	—	—	478 046,42	2 242 600,41	Картометрический метод	2,50	—
н291	—	—	478 093,94	2 242 486,36	Картометрический метод	2,50	—
н292	—	—	478 133,29	2 242 348,91	Картометрический метод	2,50	—
н293	—	—	478 150,55	2 242 282,94	Картометрический метод	2,50	—
н294	—	—	478 157,54	2 242 205,95	Картометрический метод	2,50	—
н295	—	—	478 159,69	2 242 159,88	Картометрический метод	2,50	—
н296	—	—	478 156,36	2 242 100,06	Картометрический метод	2,50	—
н297	—	—	478 159,54	2 242 065,56	Картометрический метод	2,50	—
н298	—	—	478 164,48	2 242 011,98	Картометрический метод	2,50	—
н299	—	—	478 191,81	2 242 010,71	Картометрический метод	2,50	—
н300	—	—	478 256,79	2 242 006,76	Картометрический метод	2,50	—
н301	—	—	478 268,61	2 242 006,53	Картометрический метод	2,50	—
н302	—	—	478 329,14	2 242 018,39	Картометрический метод	2,50	—
н303	—	—	478 327,79	2 242 048,30	Картометрический метод	2,50	—
н304	—	—	478 342,87	2 242 077,26	Картометрический метод	2,50	—
н305	—	—	478 363,25	2 242 105,28	Картометрический метод	2,50	—
н224	—	—	478 390,98	2 242 115,19	Картометрический метод	2,50	—
ЗУ1(10)							
н306	—	—	478 322,48	2 242 590,78	Картометрический метод	2,50	—
н307	—	—	478 301,30	2 242 696,89	Картометрический метод	2,50	—
н308	—	—	478 254,14	2 242 685,95	Картометрический метод	2,50	—
н309	—	—	478 252,06	2 242 691,83	Картометрический метод	2,50	—

Раздел 3

Сведения о местоположении измененных (уточненных) границ объекта							
1	**2**	**3**	**4**	**5**	**6**	**7**	**8**
н310	—	—	478 248,99	2 242 700,54	Картометрический метод	2,50	—
н311	—	—	478 232,21	2 242 717,38	Картометрический метод	2,50	—
н312	—	—	478 228,04	2 242 722,13	Картометрический метод	2,50	—
н313	—	—	478 225,93	2 242 731,91	Картометрический метод	2,50	—
н314	—	—	478 233,45	2 242 734,25	Картометрический метод	2,50	—
н315	—	—	478 212,64	2 242 830,12	Картометрический метод	2,50	—
н316	—	—	478 157,39	2 242 819,10	Картометрический метод	2,50	—
н317	—	—	478 158,03	2 242 816,19	Картометрический метод	2,50	—
н318	—	—	478 170,76	2 242 818,52	Картометрический метод	2,50	—
н319	—	—	478 176,48	2 242 796,98	Картометрический метод	2,50	—
н320	—	—	478 188,92	2 242 745,47	Картометрический метод	2,50	—
н321	—	—	478 192,27	2 242 736,73	Картометрический метод	2,50	—
н322	—	—	478 198,06	2 242 712,87	Картометрический метод	2,50	—
н323	—	—	478 199,62	2 242 698,87	Картометрический метод	2,50	—
н324	—	—	478 204,41	2 242 674,50	Картометрический метод	2,50	—
н325	—	—	478 207,58	2 242 660,01	Картометрический метод	2,50	—
н326	—	—	478 223,75	2 242 668,30	Картометрический метод	2,50	—
н327	—	—	478 233,48	2 242 626,79	Картометрический метод	2,50	—
н328	—	—	478 240,00	2 242 606,33	Картометрический метод	2,50	—
н329	—	—	478 248,33	2 242 572,17	Картометрический метод	2,50	—
н330	—	—	478 262,04	2 242 575,61	Картометрический метод	2,50	—
н331	—	—	478 253,73	2 242 609,67	Картометрический метод	2,50	—
н332	—	—	478 249,27	2 242 627,97	Картометрический метод	2,50	—
н333	—	—	478 239,63	2 242 671,43	Картометрический метод	2,50	—
н334	—	—	478 244,17	2 242 683,08	Картометрический метод	2,50	—
н335	—	—	478 256,71	2 242 629,33	Картометрический метод	2,50	—
н336	—	—	478 267,83	2 242 631,36	Картометрический метод	2,50	—
н337	—	—	478 266,22	2 242 640,16	Картометрический метод	2,50	—
н338	—	—	478 272,51	2 242 641,31	Картометрический метод	2,50	—

Раздел 3

Сведения о местоположении измененных (уточненных) границ объекта							
1	**2**	**3**	**4**	**5**	**6**	**7**	**8**
н339	—	—	478 283,71	2 242 643,73	Картометрический метод	2,50	—
н340	—	—	478 286,39	2 242 631,38	Картометрический метод	2,50	—
н341	—	—	478 285,03	2 242 631,09	Картометрический метод	2,50	—
н342	—	—	478 286,49	2 242 624,76	Картометрический метод	2,50	—
н343	—	—	478 276,75	2 242 622,51	Картометрический метод	2,50	—
н344	—	—	478 267,59	2 242 621,28	Картометрический метод	2,50	—
н345	—	—	478 259,24	2 242 617,93	Картометрический метод	2,50	—
н346	—	—	478 268,46	2 242 580,13	Картометрический метод	2,50	—
н347	—	—	478 277,20	2 242 579,42	Картометрический метод	2,50	—
н306	—	—	478 322,48	2 242 590,78	Картометрический метод	2,50	—
ЗУ1(11)							
н348	—	—	477 439,49	2 241 907,28	Картометрический метод	2,50	—
н349	—	—	477 446,24	2 241 909,33	Картометрический метод	2,50	—
н350	—	—	477 465,14	2 241 930,21	Картометрический метод	2,50	—
н351	—	—	477 476,52	2 241 948,10	Картометрический метод	2,50	—
н352	—	—	477 021,40	2 242 000,59	Картометрический метод	2,50	—
н353	—	—	477 074,86	2 241 968,29	Картометрический метод	2,50	—
н354	—	—	477 136,13	2 241 937,90	Картометрический метод	2,50	—
н355	—	—	477 138,02	2 241 831,27	Картометрический метод	2,50	—
н356	—	—	477 067,30	2 241 682,67	Картометрический метод	2,50	—
н357	—	—	477 055,63	2 241 643,13	Картометрический метод	2,50	—
н358	—	—	477 044,42	2 241 593,35	Картометрический метод	2,50	—
н359	—	—	476 834,40	2 241 585,16	Картометрический метод	2,50	—
н360	—	—	476 841,31	2 241 558,14	Картометрический метод	2,50	—
н361	—	—	476 822,80	2 241 553,53	Картометрический метод	2,50	—
н362	—	—	476 827,85	2 241 535,96	Картометрический метод	2,50	—
н363	—	—	476 830,18	2 241 536,67	Картометрический метод	2,50	—
н364	—	—	476 844,53	2 241 509,58	Картометрический метод	2,50	—
н365	—	—	476 860,72	2 241 514,93	Картометрический метод	2,50	—

Раздел 3

Сведения о местоположении измененных (уточненных) границ объекта							
1	**2**	**3**	**4**	**5**	**6**	**7**	**8**
н366	—	—	476 864,73	2 241 503,38	Картометрический метод	2,50	—
н367	—	—	477 006,11	2 241 520,21	Картометрический метод	2,50	—
н368	—	—	477 037,40	2 241 523,94	Картометрический метод	2,50	—
н369	—	—	477 137,20	2 241 588,82	Картометрический метод	2,50	—
н370	—	—	477 236,45	2 241 705,59	Картометрический метод	2,50	—
н371	—	—	477 345,79	2 241 830,74	Картометрический метод	2,50	—
н372	—	—	477 350,04	2 241 835,60	Картометрический метод	2,50	—
н373	—	—	477 352,48	2 241 842,46	Картометрический метод	2,50	—
н374	—	—	477 354,17	2 241 847,08	Картометрический метод	2,50	—
н375	—	—	477 372,77	2 241 861,57	Картометрический метод	2,50	—
н376	—	—	477 388,25	2 241 880,85	Картометрический метод	2,50	—
н377	—	—	477 417,55	2 241 900,61	Картометрический метод	2,50	—
н348	—	—	477 439,49	2 241 907,28	Картометрический метод	2,50	—
ЗУ1(12)							
н378	—	—	479 990,49	2 245 937,19	Картометрический метод	2,50	—
н379	—	—	480 070,08	2 245 762,11	Картометрический метод	2,50	—
н380	—	—	480 081,83	2 245 767,67	Картометрический метод	2,50	—
н381	—	—	480 025,75	2 245 886,30	Картометрический метод	2,50	—
н382	—	—	480 034,11	2 245 888,94	Картометрический метод	2,50	—
н383	—	—	479 999,11	2 245 963,10	Картометрический метод	2,50	—
н384	—	—	479 993,63	2 245 976,83	Картометрический метод	2,50	—
н385	—	—	479 972,98	2 246 021,49	Картометрический метод	2,50	—
н386	—	—	479 959,71	2 246 036,34	Картометрический метод	2,50	—
н387	—	—	479 993,96	2 245 963,10	Картометрический метод	2,50	—
н378	—	—	479 990,49	2 245 937,19	Картометрический метод	2,50	—
ЗУ1(13)							
н388	—	—	479 355,06	2 244 640,97	Картометрический метод	2,50	—
н389	—	—	479 376,13	2 244 466,91	Картометрический метод	2,50	—
н390	—	—	479 430,29	2 244 404,02	Картометрический метод	2,50	—
н391	—	—	479 449,01	2 244 382,28	Картометрический метод	2,50	—

Раздел 3

Сведения о местоположении измененных (уточненных) границ объекта							
1	**2**	**3**	**4**	**5**	**6**	**7**	**8**
н392	—	—	479 465,68	2 244 381,87	Картометрический метод	2,50	—
н393	—	—	479 489,19	2 244 381,36	Картометрический метод	2,50	—
н394	—	—	479 512,67	2 244 380,83	Картометрический метод	2,50	—
н395	—	—	479 536,15	2 244 380,31	Картометрический метод	2,50	—
н396	—	—	479 583,13	2 244 379,24	Картометрический метод	2,50	—
н397	—	—	479 606,62	2 244 378,70	Картометрический метод	2,50	—
н398	—	—	479 621,04	2 244 378,41	Картометрический метод	2,50	—
н399	—	—	479 675,96	2 244 374,91	Картометрический метод	2,50	—
н400	—	—	479 716,92	2 244 401,57	Картометрический метод	2,50	—
н401	—	—	479 765,17	2 244 403,97	Картометрический метод	2,50	—
н402	—	—	479 789,27	2 244 439,96	Картометрический метод	2,50	—
н403	—	—	479 798,83	2 244 463,06	Картометрический метод	2,50	—
н404	—	—	479 797,91	2 244 595,01	Картометрический метод	2,50	—
н405	—	—	479 781,89	2 244 628,62	Картометрический метод	2,50	—
н406	—	—	479 767,78	2 244 642,08	Картометрический метод	2,50	—
н407	—	—	479 686,23	2 244 599,35	Картометрический метод	2,50	—
н408	—	—	479 631,06	2 244 594,05	Картометрический метод	2,50	—
н409	—	—	479 605,99	2 244 591,64	Картометрический метод	2,50	—
н410	—	—	479 605,67	2 244 593,67	Картометрический метод	2,50	—
н411	—	—	479 566,50	2 244 590,47	Картометрический метод	2,50	—
н412	—	—	479 559,54	2 244 583,73	Картометрический метод	2,50	—
н413	—	—	479 526,05	2 244 551,29	Картометрический метод	2,50	—
н414	—	—	479 420,82	2 244 536,65	Картометрический метод	2,50	—
н415	—	—	479 397,33	2 244 553,44	Картометрический метод	2,50	—
н416	—	—	479 387,29	2 244 644,00	Картометрический метод	2,50	—
н417	—	—	479 365,95	2 244 641,99	Картометрический метод	2,50	—
н388	—	—	479 355,06	2 244 640,97	Картометрический метод	2,50	—
3. Сведения о характерных точках части (частей) границы объекта							
1	**2**	**3**	**4**	**5**	**6**	**7**	**8**
—	—	—	—	—	—	—	—

ГРАФИЧЕСКОЕ ОПИСАНИЕ
местоположения границ населенных пунктов, территориальных зон, особо охраняемых природных территорий, зон с особыми условиями использования территории

6.1 Зона кладбищ

(наименование объекта, местоположение границ которого описано (далее - объект)

Раздел 1

Сведения об объекте		
№ п/п	**Характеристики объекта**	**Описание характеристик**
1	**2**	**3**
1	Местоположение объекта	Рязанская область, Касимовский муниципальный округ, город Касимов.
2	Площадь объекта ± величина погрешности определения площади (Р ± ΔР)	170 174 м²
3	Иные характеристики объекта	Вид объекта реестра границ: Территориальная зона Реестровый номер: 62:00-7.3 Номер кадастрового района: 62:00 Наименование объекта: 6.1 Зона кладбищ Вид или наименование зоны (территории) по документу: 6.1 Зона кладбищ Вид зоны: Зона рекреационного назначения Номер: - Наименование органа, принявшего решение об установлении зоны (создании территории): Главное управление архитектуры и градостроительства Рязанской области

Раздел 3

Сведения о местоположении измененных (уточненных) границ объекта							
1. Система координат МСК-62, зона 2							
2. Сведения о характерных точках границ объекта							
Обозначение характерных точек границы	**Существующие координаты, м**		**Измененные (уточненные) координаты, м**		**Метод определения координат характерной точки**	**Средняя квадратическая погрешность положения характерной точки (Mt), м**	**Описание обозначения точки на местности (при наличии)**
	X	**Y**	**X**	**Y**			
1	**2**	**3**	**4**	**5**	**6**	**7**	**8**
62:00-7.3(1)							
1	477 142,74	2 245 518,51	—	—	—	—	—
2	477 146,87	2 245 522,87	—	—	—	—	—
3	477 167,89	2 245 544,32	—	—	—	—	—
4	477 168,69	2 245 545,28	—	—	—	—	—
5	477 196,65	2 245 587,19	—	—	—	—	—
6	477 199,20	2 245 590,96	—	—	—	—	—
7	477 205,15	2 245 599,67	—	—	—	—	—
8	477 205,48	2 245 600,07	—	—	—	—	—
9	477 205,65	2 245 600,62	—	—	—	—	—
10	477 231,87	2 245 684,92	—	—	—	—	—
11	477 231,94	2 245 685,64	—	—	—	—	—
12	477 231,05	2 245 685,99	—	—	—	—	—
13	477 203,45	2 245 683,07	—	—	—	—	—
14	477 134,66	2 245 671,76	—	—	—	—	—
15	477 133,85	2 245 666,23	—	—	—	—	—
16	477 118,72	2 245 662,88	—	—	—	—	—
17	477 068,38	2 245 627,68	—	—	—	—	—
18	477 057,58	2 245 619,74	—	—	—	—	—
19	477 029,95	2 245 604,79	—	—	—	—	—
20	477 028,10	2 245 603,79	—	—	—	—	—
21	477 051,94	2 245 582,28	—	—	—	—	—
22	477 123,26	2 245 531,42	—	—	—	—	—
23	477 138,57	2 245 521,45	—	—	—	—	—
1	477 142,74	2 245 518,51	—	—	—	—	—
62:00-7.3(2)							
24	477 963,09	2 245 161,63	—	—	—	—	—
25	477 965,06	2 245 168,86	—	—	—	—	—
26	478 023,26	2 245 298,81	—	—	—	—	—
27	478 025,53	2 245 303,61	—	—	—	—	—
28	478 028,08	2 245 306,52	—	—	—	—	—
29	478 025,12	2 245 310,29	—	—	—	—	—
30	478 012,48	2 245 338,86	—	—	—	—	—
31	478 002,25	2 245 343,48	—	—	—	—	—
32	477 997,38	2 245 345,61	—	—	—	—	—
33	477 991,71	2 245 348,08	—	—	—	—	—
34	477 987,52	2 245 349,87	—	—	—	—	—
35	477 954,61	2 245 364,46	—	—	—	—	—
36	477 950,45	2 245 366,29	—	—	—	—	—
37	477 942,30	2 245 370,25	—	—	—	—	—
38	477 938,17	2 245 372,07	—	—	—	—	—
39	477 938,10	2 245 371,93	—	—	—	—	—
40	477 934,23	2 245 373,65	—	—	—	—	—
41	477 915,55	2 245 382,27	—	—	—	—	—
42	477 911,17	2 245 380,92	—	—	—	—	—
43	477 907,09	2 245 379,76	—	—	—	—	—
44	477 907,14	2 245 379,57	—	—	—	—	—

Раздел 3

Сведения о местоположении измененных (уточненных) границ объекта							
1	**2**	**3**	**4**	**5**	**6**	**7**	**8**
45	477 902,51	2 245 378,28	—	—	—	—	—
46	477 884,97	2 245 372,23	—	—	—	—	—
47	477 881,52	2 245 372,06	—	—	—	—	—
48	477 880,99	2 245 368,86	—	—	—	—	—
49	477 816,51	2 245 227,17	—	—	—	—	—
50	477 818,04	2 245 224,82	—	—	—	—	—
51	477 835,81	2 245 216,33	—	—	—	—	—
52	477 844,30	2 245 210,38	—	—	—	—	—
53	477 853,82	2 245 203,91	—	—	—	—	—
54	477 894,74	2 245 186,32	—	—	—	—	—
55	477 896,75	2 245 190,89	—	—	—	—	—
56	477 958,92	2 245 162,60	—	—	—	—	—
24	477 963,09	2 245 161,63	—	—	—	—	—
62:00-7.3(3)							
57	480 077,38	2 246 010,51	—	—	—	—	—
58	480 102,43	2 246 026,02	—	—	—	—	—
59	480 094,08	2 246 038,45	—	—	—	—	—
60	480 067,22	2 246 078,37	—	—	—	—	—
61	479 972,98	2 246 021,49	—	—	—	—	—
62	479 993,63	2 245 976,83	—	—	—	—	—
63	479 999,11	2 245 963,10	—	—	—	—	—
57	480 077,38	2 246 010,51	—	—	—	—	—
62:00-7.3(4)							
64	480 417,42	2 245 069,51	—	—	—	—	—
65	480 556,49	2 245 157,08	—	—	—	—	—
66	480 511,24	2 245 252,97	—	—	—	—	—
67	480 466,11	2 245 318,83	—	—	—	—	—
68	480 464,60	2 245 321,18	—	—	—	—	—
69	480 230,58	2 245 203,30	—	—	—	—	—
70	480 252,66	2 245 090,21	—	—	—	—	—
71	480 276,64	2 244 967,38	—	—	—	—	—
72	480 274,12	2 244 869,65	—	—	—	—	—
73	480 346,22	2 244 870,33	—	—	—	—	—
64	480 417,42	2 245 069,51	—	—	—	—	—
62:00-7.3(5)							
74	480 290,03	2 245 680,40	—	—	—	—	—
75	480 247,64	2 245 767,02	—	—	—	—	—
76	480 159,84	2 245 928,94	—	—	—	—	—
77	480 034,11	2 245 888,94	—	—	—	—	—
78	480 025,75	2 245 886,30	—	—	—	—	—
79	480 081,83	2 245 767,67	—	—	—	—	—
80	480 070,08	2 245 762,11	—	—	—	—	—
81	480 121,19	2 245 653,99	—	—	—	—	—
82	480 132,53	2 245 656,88	—	—	—	—	—
74	480 290,03	2 245 680,40	—	—	—	—	—
ЗУ1(1)							
н1	—	—	480 511,24	2 245 252,97	Картометрический метод	2,50	—
н2	—	—	480 466,11	2 245 318,83	Картометрический метод	2,50	—
н3	—	—	480 464,60	2 245 321,18	Картометрический метод	2,50	—
н4	—	—	480 230,58	2 245 203,30	Картометрический метод	2,50	—
н5	—	—	480 252,66	2 245 090,21	Картометрический метод	2,50	—

Раздел 3

Сведения о местоположении измененных (уточненных) границ объекта							
1	**2**	**3**	**4**	**5**	**6**	**7**	**8**
н6	—	—	480 276,64	2 244 967,38	Картометрический метод	2,50	—
н7	—	—	480 274,12	2 244 869,65	Картометрический метод	2,50	—
н8	—	—	480 346,22	2 244 870,33	Картометрический метод	2,50	—
н9	—	—	480 417,42	2 245 069,51	Картометрический метод	2,50	—
н10	—	—	480 556,49	2 245 157,08	Картометрический метод	2,50	—
н1	—	—	480 511,24	2 245 252,97	Картометрический метод	2,50	—
ЗУ1(2)							
н11	—	—	480 247,64	2 245 767,02	Картометрический метод	2,50	—
н12	—	—	480 159,84	2 245 928,94	Картометрический метод	2,50	—
н13	—	—	480 034,11	2 245 888,94	Картометрический метод	2,50	—
н14	—	—	480 025,75	2 245 886,30	Картометрический метод	2,50	—
н15	—	—	480 081,83	2 245 767,67	Картометрический метод	2,50	—
н16	—	—	480 070,08	2 245 762,11	Картометрический метод	2,50	—
н17	—	—	480 121,19	2 245 653,99	Картометрический метод	2,50	—
н18	—	—	480 132,53	2 245 656,88	Картометрический метод	2,50	—
н19	—	—	480 290,03	2 245 680,40	Картометрический метод	2,50	—
н11	—	—	480 247,64	2 245 767,02	Картометрический метод	2,50	—
ЗУ1(3)							
н20	—	—	480 102,43	2 246 026,02	Картометрический метод	2,50	—
н21	—	—	480 094,08	2 246 038,45	Картометрический метод	2,50	—
н22	—	—	480 067,22	2 246 078,37	Картометрический метод	2,50	—
н23	—	—	479 972,98	2 246 021,49	Картометрический метод	2,50	—
н24	—	—	479 993,63	2 245 976,83	Картометрический метод	2,50	—
н25	—	—	479 999,11	2 245 963,10	Картометрический метод	2,50	—
н26	—	—	480 077,38	2 246 010,51	Картометрический метод	2,50	—
н20	—	—	480 102,43	2 246 026,02	Картометрический метод	2,50	—
ЗУ1(4)							
н27	—	—	477 146,87	2 245 522,87	Картометрический метод	2,50	—
н28	—	—	477 167,89	2 245 544,32	Картометрический метод	2,50	—
н29	—	—	477 168,69	2 245 545,28	Картометрический метод	2,50	—

Раздел 3

Сведения о местоположении измененных (уточненных) границ объекта							
1	**2**	**3**	**4**	**5**	**6**	**7**	**8**
н30	—	—	477 196,65	2 245 587,19	Картометрический метод	2,50	—
н31	—	—	477 199,20	2 245 590,96	Картометрический метод	2,50	—
н32	—	—	477 205,15	2 245 599,67	Картометрический метод	2,50	—
н33	—	—	477 205,48	2 245 600,07	Картометрический метод	2,50	—
н34	—	—	477 205,65	2 245 600,62	Картометрический метод	2,50	—
н35	—	—	477 231,87	2 245 684,92	Картометрический метод	2,50	—
н36	—	—	477 231,94	2 245 685,64	Картометрический метод	2,50	—
н37	—	—	477 231,05	2 245 685,99	Картометрический метод	2,50	—
н38	—	—	477 203,45	2 245 683,07	Картометрический метод	2,50	—
н39	—	—	477 134,66	2 245 671,76	Картометрический метод	2,50	—
н40	—	—	477 133,85	2 245 666,23	Картометрический метод	2,50	—
н41	—	—	477 118,72	2 245 662,88	Картометрический метод	2,50	—
н42	—	—	477 068,38	2 245 627,68	Картометрический метод	2,50	—
н43	—	—	477 057,58	2 245 619,74	Картометрический метод	2,50	—
н44	—	—	477 029,95	2 245 604,79	Картометрический метод	2,50	—
н45	—	—	477 028,10	2 245 603,79	Картометрический метод	2,50	—
н46	—	—	477 051,94	2 245 582,28	Картометрический метод	2,50	—
н47	—	—	477 123,26	2 245 531,42	Картометрический метод	2,50	—
н48	—	—	477 138,57	2 245 521,45	Картометрический метод	2,50	—
н49	—	—	477 142,74	2 245 518,51	Картометрический метод	2,50	—
н27	—	—	477 146,87	2 245 522,87	Картометрический метод	2,50	—
ЗУ1(5)							
н50	—	—	478 023,26	2 245 298,81	Картометрический метод	2,50	—
н51	—	—	478 025,53	2 245 303,61	Картометрический метод	2,50	—
н52	—	—	478 028,08	2 245 306,52	Картометрический метод	2,50	—
н53	—	—	478 025,12	2 245 310,29	Картометрический метод	2,50	—
н54	—	—	478 012,48	2 245 338,86	Картометрический метод	2,50	—
н55	—	—	478 002,25	2 245 343,48	Картометрический метод	2,50	—
н56	—	—	477 997,38	2 245 345,61	Картометрический метод	2,50	—

Раздел 3

Сведения о местоположении измененных (уточненных) границ объекта							
1	**2**	**3**	**4**	**5**	**6**	**7**	**8**
н57	—	—	477 991,71	2 245 348,08	Картометрический метод	2,50	—
н58	—	—	477 987,52	2 245 349,87	Картометрический метод	2,50	—
н59	—	—	477 954,61	2 245 364,46	Картометрический метод	2,50	—
н60	—	—	477 950,45	2 245 366,29	Картометрический метод	2,50	—
н61	—	—	477 942,30	2 245 370,25	Картометрический метод	2,50	—
н62	—	—	477 938,17	2 245 372,07	Картометрический метод	2,50	—
н63	—	—	477 938,10	2 245 371,93	Картометрический метод	2,50	—
н64	—	—	477 934,23	2 245 373,65	Картометрический метод	2,50	—
н65	—	—	477 915,55	2 245 382,27	Картометрический метод	2,50	—
н66	—	—	477 911,17	2 245 380,92	Картометрический метод	2,50	—
н67	—	—	477 907,09	2 245 379,76	Картометрический метод	2,50	—
н68	—	—	477 907,14	2 245 379,57	Картометрический метод	2,50	—
н69	—	—	477 902,51	2 245 378,28	Картометрический метод	2,50	—
н70	—	—	477 884,97	2 245 372,23	Картометрический метод	2,50	—
н71	—	—	477 881,52	2 245 372,06	Картометрический метод	2,50	—
н72	—	—	477 880,99	2 245 368,86	Картометрический метод	2,50	—
н73	—	—	477 816,51	2 245 227,17	Картометрический метод	2,50	—
н74	—	—	477 818,04	2 245 224,82	Картометрический метод	2,50	—
н75	—	—	477 835,81	2 245 216,33	Картометрический метод	2,50	—
н76	—	—	477 844,30	2 245 210,38	Картометрический метод	2,50	—
н77	—	—	477 853,82	2 245 203,91	Картометрический метод	2,50	—
н78	—	—	477 894,74	2 245 186,32	Картометрический метод	2,50	—
н79	—	—	477 896,75	2 245 190,89	Картометрический метод	2,50	—
н80	—	—	477 958,92	2 245 162,60	Картометрический метод	2,50	—
н81	—	—	477 963,09	2 245 161,63	Картометрический метод	2,50	—
н82	—	—	477 965,06	2 245 168,86	Картометрический метод	2,50	—
н50	—	—	478 023,26	2 245 298,81	Картометрический метод	2,50	—
3. Сведения о характерных точках части (частей) границы объекта							
1	**2**	**3**	**4**	**5**	**6**	**7**	**8**
—	—	—	—	—	—	—	—

ГРАФИЧЕСКОЕ ОПИСАНИЕ
местоположения границ населенных пунктов, территориальных зон, особо охраняемых природных территорий, зон с особыми условиями использования территории

7.1 Иная зона

(наименование объекта, местоположение границ которого описано (далее - объект)

Раздел 1

Сведения об объекте		
№ п/п	**Характеристики объекта**	**Описание характеристик**
1	**2**	**3**
1	Местоположение объекта	Рязанская область, Касимовский муниципальный округ, город Касимов.
2	Площадь объекта ± величина погрешности определения площади (Р ± ΔР)	157 658 м²
3	Иные характеристики объекта	Вид объекта реестра границ: Территориальная зона Номер кадастрового района: 62:00 Наименование объекта: 7.1 Иная зона Вид или наименование зоны (территории) по документу: 7.1 Иная зона Вид зоны: Иная зона Номер: - Наименование органа, принявшего решение об установлении зоны (создании территории): Главное управление архитектуры и градостроительства Рязанской области

Раздел 2

Сведения о местоположении границ объекта					
1. Система координат МСК-62, зона 2					
2. Сведения о характерных точках границ объекта					
Обозначение характерных точек границ	**Координаты, м**		**Метод определения координат характерной точки**	**Средняя квадратическая погрешность положения характерной точки (Mt), м**	**Описание обозначения точки на местности (при наличии)**
	X	**Y**			
1	**2**	**3**	**4**	**5**	**6**
1	480 317,22	2 244 789,19	Картометрический метод	2,50	—
2	480 346,22	2 244 870,33	Картометрический метод	2,50	—
3	480 274,12	2 244 869,65	Картометрический метод	2,50	—
4	480 271,86	2 244 782,09	Картометрический метод	2,50	—
5	480 225,89	2 244 779,46	Картометрический метод	2,50	—
6	480 012,89	2 244 767,28	Картометрический метод	2,50	—
7	480 001,88	2 244 757,34	Картометрический метод	2,50	—
8	479 995,48	2 244 822,01	Картометрический метод	2,50	—
9	479 864,30	2 244 809,02	Картометрический метод	2,50	—
10	479 864,30	2 244 800,46	Картометрический метод	2,50	—
11	479 813,49	2 244 797,23	Картометрический метод	2,50	—
12	479 785,60	2 244 787,42	Картометрический метод	2,50	—
13	479 757,68	2 244 774,38	Картометрический метод	2,50	—
14	479 730,83	2 244 761,83	Картометрический метод	2,50	—
15	479 721,86	2 244 755,53	Картометрический метод	2,50	—
16	479 711,80	2 244 751,18	Картометрический метод	2,50	—
17	479 700,69	2 244 740,69	Картометрический метод	2,50	—
18	479 688,18	2 244 731,92	Картометрический метод	2,50	—
19	479 681,90	2 244 722,93	Картометрический метод	2,50	—
20	479 673,94	2 244 715,40	Картометрический метод	2,50	—
21	479 667,09	2 244 701,74	Картометрический метод	2,50	—
22	479 659,79	2 244 691,29	Картометрический метод	2,50	—
23	479 683,64	2 244 693,76	Картометрический метод	2,50	—
24	479 686,84	2 244 671,87	Картометрический метод	2,50	—
25	479 649,80	2 244 661,97	Картометрический метод	2,50	—
26	479 648,83	2 244 653,51	Картометрический метод	2,50	—
27	479 644,89	2 244 638,89	Картометрический метод	2,50	—
28	479 645,85	2 244 627,97	Картометрический метод	2,50	—
29	479 644,59	2 244 617,08	Картометрический метод	2,50	—
30	479 648,13	2 244 602,22	Картометрический метод	2,50	—
31	479 648,70	2 244 595,75	Картометрический метод	2,50	—
32	479 686,23	2 244 599,35	Картометрический метод	2,50	—
33	479 754,32	2 244 635,03	Картометрический метод	2,50	—
34	479 767,78	2 244 642,08	Картометрический метод	2,50	—
35	479 781,89	2 244 628,62	Картометрический метод	2,50	—
36	479 797,91	2 244 595,01	Картометрический метод	2,50	—
37	479 798,15	2 244 560,98	Картометрический метод	2,50	—
38	479 798,83	2 244 463,06	Картометрический метод	2,50	—
39	479 820,80	2 244 453,97	Картометрический метод	2,50	—
40	479 839,82	2 244 455,09	Картометрический метод	2,50	—
41	479 851,23	2 244 458,92	Картометрический метод	2,50	—
42	479 856,90	2 244 481,06	Картометрический метод	2,50	—
43	479 898,45	2 244 478,15	Картометрический метод	2,50	—
44	479 920,76	2 244 487,91	Картометрический метод	2,50	—
45	479 932,88	2 244 495,97	Картометрический метод	2,50	—
46	479 944,28	2 244 495,23	Картометрический метод	2,50	—
47	479 944,96	2 244 499,05	Картометрический метод	2,50	—

Раздел 2

Сведения о местоположении границ объекта					
1	**2**	**3**	**4**	**5**	**6**
48	479 959,40	2 244 543,06	Картометрический метод	2,50	—
49	479 987,65	2 244 544,35	Картометрический метод	2,50	—
50	480 020,81	2 244 545,80	Картометрический метод	2,50	—
51	480 073,82	2 244 548,12	Картометрический метод	2,50	—
52	480 072,01	2 244 539,07	Картометрический метод	2,50	—
53	480 081,97	2 244 536,69	Картометрический метод	2,50	—
54	480 079,26	2 244 524,18	Картометрический метод	2,50	—
55	480 086,16	2 244 522,59	Картометрический метод	2,50	—
56	480 094,82	2 244 520,61	Картометрический метод	2,50	—
57	480 102,79	2 244 518,76	Картометрический метод	2,50	—
58	480 112,45	2 244 516,98	Картометрический метод	2,50	—
59	480 118,97	2 244 515,39	Картометрический метод	2,50	—
60	480 126,18	2 244 513,90	Картометрический метод	2,50	—
61	480 135,26	2 244 511,67	Картометрический метод	2,50	—
62	480 145,18	2 244 509,44	Картометрический метод	2,50	—
63	480 152,12	2 244 507,55	Картометрический метод	2,50	—
64	480 157,51	2 244 521,10	Картометрический метод	2,50	—
65	480 165,74	2 244 542,20	Картометрический метод	2,50	—
66	480 178,66	2 244 542,61	Картометрический метод	2,50	—
67	480 190,16	2 244 544,30	Картометрический метод	2,50	—
68	480 208,15	2 244 539,41	Картометрический метод	2,50	—
69	480 206,37	2 244 530,85	Картометрический метод	2,50	—
70	480 218,78	2 244 502,12	Картометрический метод	2,50	—
71	480 230,10	2 244 478,26	Картометрический метод	2,50	—
72	480 248,36	2 244 538,48	Картометрический метод	2,50	—
73	480 260,24	2 244 595,18	Картометрический метод	2,50	—
74	480 266,24	2 244 614,26	Картометрический метод	2,50	—
75	480 279,69	2 244 657,47	Картометрический метод	2,50	—
76	480 281,61	2 244 663,55	Картометрический метод	2,50	—
77	480 295,03	2 244 706,35	Картометрический метод	2,50	—
78	480 323,42	2 244 777,89	Картометрический метод	2,50	—
79	480 327,58	2 244 789,36	Картометрический метод	2,50	—
1	480 317,22	2 244 789,19	Картометрический метод	2,50	—
3. Сведения о характерных точках части (частей) границы объекта					
1	**2**	**3**	**4**	**5**	**6**
—	—	—	—	—	—

ГРАФИЧЕСКОЕ ОПИСАНИЕ
местоположения границ населенных пунктов, территориальных зон, особо охраняемых природных территорий, зон с особыми условиями использования территории

ООТ-3 Зона особо охраняемой территории

(наименование объекта, местоположение границ которого описано (далее - объект)

Раздел 1

Сведения об объекте		
№ п/п	**Характеристики объекта**	**Описание характеристик**
1	**2**	**3**
1	Местоположение объекта	Рязанская область, Касимовский муниципальный округ.
2	Площадь объекта ± величина погрешности определения площади (Р ± ΔР)	42 565 м²
3	Иные характеристики объекта	Вид объекта реестра границ: Территориальная зона Номер кадастрового района: 62:04 Наименование объекта: ООТ-3 Зона особо охраняемой территории Вид или наименование зоны (территории) по документу: ООТ-3 Зона особо охраняемой территории Вид зоны: Зона рекреационного назначения Номер: - Наименование органа, принявшего решение об установлении зоны (создании территории): Главное управление архитектуры и градостроительства Рязанской области

Раздел 2

Сведения о местоположении границ объекта					
1. Система координат МСК-62, зона 2					
2. Сведения о характерных точках границ объекта					
Обозначение характерных точек границ	**Координаты, м**		**Метод определения координат характерной точки**	**Средняя квадратическая погрешность положения характерной точки (Mt), м**	**Описание обозначения точки на местности (при наличии)**
	X	**Y**			
1	**2**	**3**	**4**	**5**	**6**
1	478 531,24	2 240 594,80	Картометрический метод	2,50	—
2	478 370,63	2 240 784,65	Картометрический метод	2,50	—
3	478 241,14	2 240 664,80	Картометрический метод	2,50	—
4	478 291,23	2 240 618,83	Картометрический метод	2,50	—
5	478 379,76	2 240 478,86	Картометрический метод	2,50	—
1	478 531,24	2 240 594,80	Картометрический метод	2,50	—
3. Сведения о характерных точках части (частей) границы объекта					
1	**2**	**3**	**4**	**5**	**6**
—	—	—	—	—	—