

Государственная регистрация:

дата: 30.10.2025 № 1335



**ГЛАВНОЕ УПРАВЛЕНИЕ АРХИТЕКТУРЫ И ГРАДОСТРОИТЕЛЬСТВА  
РЯЗАНСКОЙ ОБЛАСТИ**

**ПО С Т А Н О В Л Е Н И Е**

« 18 » октября 2025 г.

№ 938-п

О внесении изменений в генеральный план муниципального образования – Касимовский муниципальный округ Рязанской области применительно к территории Лощининского сельского округа Касимовского района Рязанской области, за исключением территории кадастровых кварталов 62:04:0040102, 62:04:0040103

На основании уведомлений филиала публично-правовой компании «Роскадастр» по Рязанской области от 03.10.2025 № 01-14/3766/25, от 06.10.2025 № 01-14/3805/25, части 27 статьи 24 Градостроительного кодекса Российской Федерации, статьи 2 Закона Рязанской области от 28.12.2018 № 106-ОЗ «О перераспределении отдельных полномочий в области градостроительной деятельности между органами местного самоуправления муниципальных образований Рязанской области и органами государственной власти Рязанской области», руководствуясь постановлением Правительства Рязанской области от 06.08.2008 № 153 «Об утверждении Положения о главном управлении архитектуры и градостроительства Рязанской области», приказом главного управления архитектуры и градостроительства Рязанской области от 09.10.2025 № 72-ок «О предоставлении отпуска работнику», главное управление архитектуры и градостроительства Рязанской области ПОСТАНОВЛЯЕТ:

1. Внести в генеральный план муниципального образования – Касимовский муниципальный округ Рязанской области применительно к территории Лощининского сельского округа Касимовского района Рязанской области, за исключением территории кадастровых кварталов 62:04:0040102, 62:04:0040103, утвержденный постановлением главного управления архитектуры и градостроительства Рязанской области от 11.03.2025 № 170-п «Об утверждении генерального плана муниципального образования – Касимовский муниципальный округ Рязанской области применительно к территории Лощининского сельского округа Касимовского района Рязанской области, за исключением территории кадастровых кварталов 62:04:0040102, 62:04:0040103» (в редакции постановлений

Главархитектуры Рязанской области от 26.08.2025 № 702-п, от 16.10.2025 № 905-п), следующие изменения:

1) в приложении № 1 согласно приложению № 1 к настоящему постановлению;

2) в приложении № 2 согласно приложению № 2 к настоящему постановлению;

3) в приложении № 3 согласно приложению № 3 к настоящему постановлению.

2. Графическое описание местоположения границ населенного пункта д. Макковеево изложить согласно приложению № 4 к настоящему постановлению.

3. Настоящее постановление вступает в силу со дня его официального опубликования.

4. Государственному казенному учреждению Рязанской области «Центр градостроительного развития Рязанской области» обеспечить доступ к изменениям в генеральный план муниципального образования – Касимовский муниципальный округ Рязанской области применительно к территории Лощининского сельского округа Касимовского района Рязанской области, за исключением территории кадастровых кварталов 62:04:0040102, 62:04:0040103 в федеральной государственной информационной системе территориального планирования и размещение в государственных информационных системах обеспечения градостроительной деятельности в соответствии с требованиями Градостроительного кодекса Российской Федерации.

5. Отделу кадровой работы и делопроизводства обеспечить:

1) государственную регистрацию настоящего постановления в правовом департаменте аппарата Губернатора и Правительства Рязанской области;

2) опубликование настоящего постановления в сетевом издании «Рязанские ведомости» ([www.rv-ryazan.ru](http://www.rv-ryazan.ru)) и на официальном интернет-портале правовой информации ([www.pravo.gov.ru](http://www.pravo.gov.ru)).

6. Отделу информационного обеспечения градостроительной деятельности разместить настоящее постановление на официальном сайте главного управления архитектуры и градостроительства Рязанской области в сети «Интернет».

7. Предложить главе Касимовского муниципального округа Рязанской области обеспечить размещение настоящего постановления на официальном сайте муниципального образования в сети «Интернет», публикацию в средствах массовой информации.

8. Контроль за исполнением настоящего постановления возложить на заместителя начальника главного управления архитектуры и градостроительства Рязанской области Т.С. Попкову.

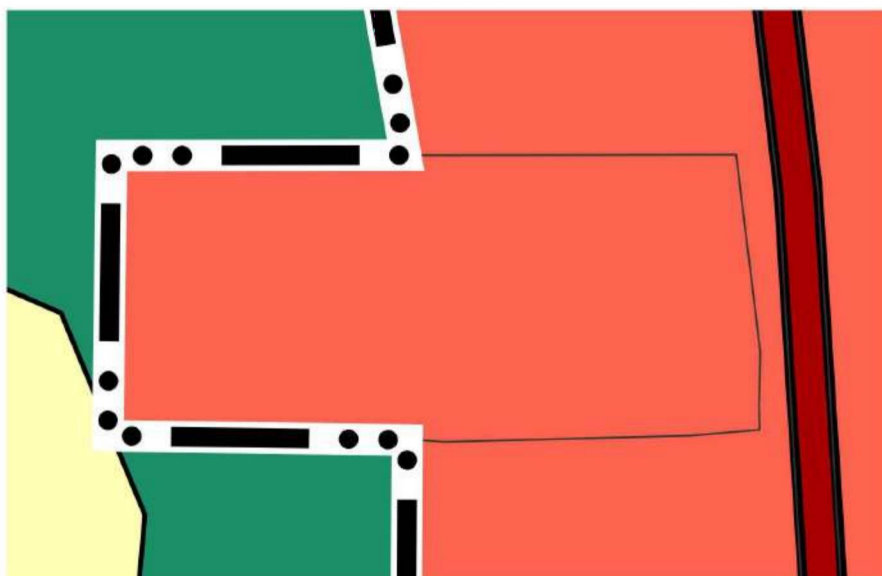
И.о. начальника



О.М. Алямовская

**Внесение изменений в генеральный план муниципального образования - Касимовский муниципальный округ Рязанской области применительно к территории Лощининского сельского округа Касимовского района Рязанской области, за исключением территории кадастровых кварталов 62:04:0040102, 62:04:0040103 в части приведения сведений о местоположении границ населенного пункта д. Макковеево в соответствии с их описанием в Едином государственном реестре недвижимости согласно границам земельного участка с кадастровым номером 62:04:1130101:7**

Фрагмент карты планируемого размещения объектов местного значения  
М 1:1000

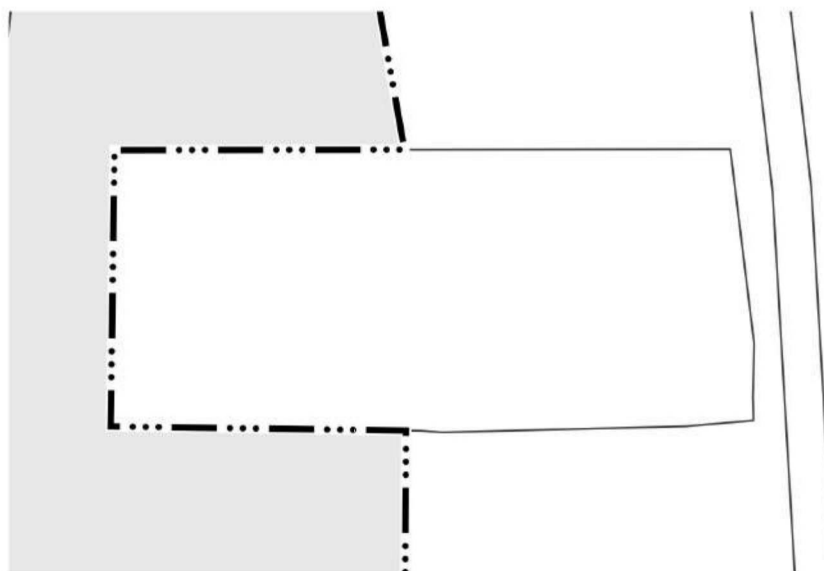


#### Условные обозначения

- Границы единиц административно-территориального деления Российской Федерации
- ••••• Граница населенного пункта
- Функциональные зоны
- Жилые зоны
- Зоны сельскохозяйственного использования
- Зона лесов
- Автомобильные дороги
- Автомобильные дороги местного значения

**Внесение изменений в генеральный план муниципального образования - Касимовский муниципальный округ Рязанской области применительно к территории Лощининского сельского округа Касимовского района Рязанской области, за исключением территории кадастровых кварталов 62:04:0040102, 62:04:0040103 в части приведения сведений о местоположении границ населенного пункта д. Макковеево в соответствии с их описанием в Едином государственном реестре недвижимости согласно границам земельного участка с кадастровым номером 62:04:1130101:7**

Фрагмент карты границ населенных пунктов  
М 1:1000

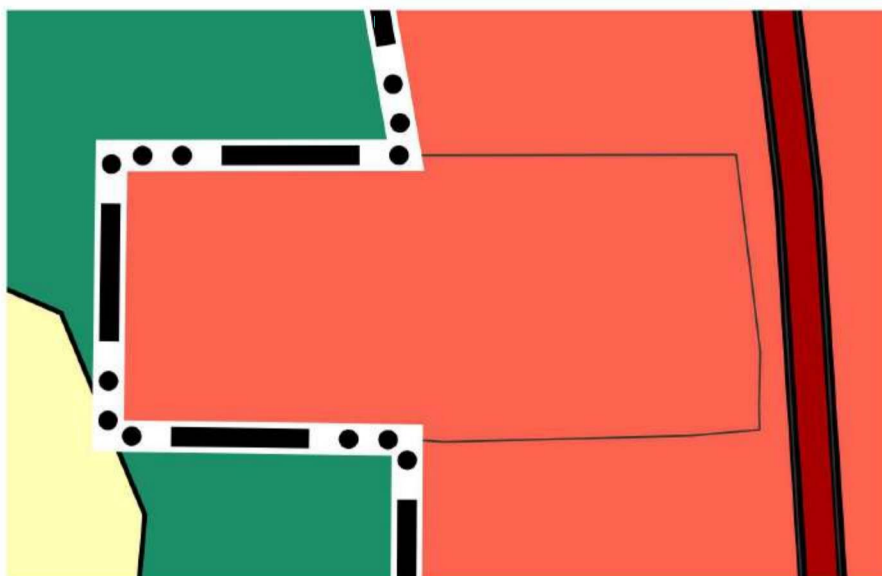


**Условные обозначения**

- Границы единиц административно-территориального деления Российской Федерации
- ···· Граница населенного пункта

**Внесение изменений в генеральный план муниципального образования - Касимовский муниципальный округ Рязанской области применительно к территории Лощининского сельского округа Касимовского района Рязанской области, за исключением территории кадастровых кварталов 62:04:0040102, 62:04:0040103 в части приведения сведений о местоположении границ населенного пункта д. Макковеево в соответствии с их описанием в Едином государственном реестре недвижимости согласно границам земельного участка с кадастровым номером 62:04:1130101:7**

Фрагмент карты функциональных зон  
М 1:1000



#### Условные обозначения

- Границы единиц административно-территориального деления Российской Федерации
- ••••• Граница населенного пункта
- Функциональные зоны
- Жилые зоны
- Зоны сельскохозяйственного использования
- Зона лесов
- Автомобильные дороги
- Автомобильные дороги местного значения

**ГРАФИЧЕСКОЕ ОПИСАНИЕ**  
**местоположения границ населенных пунктов, территориальных**  
**зон, особо охраняемых природных территорий, зон с особыми**  
**условиями использования территории**  
**Граница населенного пункта д. Макковеево**

(наименование объекта, местоположение границ которого описано (далее - объект))

**Раздел 1**

<b>Сведения об объекте</b>		
<b>№ п/п</b>	<b>Характеристики объекта</b>	<b>Описание характеристик</b>
<b>1</b>	<b>2</b>	<b>3</b>
1	Местоположение объекта	391338, Рязанская область, Касимовский муниципальный округ, сельский округ Лощининский, деревня Макковеево.
2	Площадь объекта ± величина погрешности определения площади (P ± ΔP)	140 980 м <sup>2</sup>
3	Иные характеристики объекта	Вид объекта реестра границ: Граница населенного пункта Реестровый номер: 62:04-4.238 Кадастровый номер района: 62:04

## Сведения о местоположении измененных (уточненных) границ объекта

1. Система координат МСК-62, зона 2

## 2. Сведения о характерных точках границ объекта

Обозначение характерных точек границы	Существующие координаты, м		Измененные (уточненные) координаты, м		Метод определения координат характерной точки	Средняя квадратическая погрешность положения характерной точки (Mt), м	Описание обозначения точки на местности (при наличии)
	X	Y	X	Y			
1	2	3	4	5	6	7	8
62:04-4.238(1)							
1	483 152,28	2 236 951,17	—	—	—	—	—
2	483 164,41	2 236 955,51	—	—	—	—	—
3	483 198,31	2 236 965,27	—	—	—	—	—
4	483 214,64	2 236 970,26	—	—	—	—	—
5	483 243,60	2 236 980,42	—	—	—	—	—
6	483 262,48	2 236 987,98	—	—	—	—	—
7	483 288,64	2 236 998,13	—	—	—	—	—
8	483 307,33	2 237 005,50	—	—	—	—	—
9	483 323,94	2 237 012,01	—	—	—	—	—
10	483 339,44	2 237 017,64	—	—	—	—	—
11	483 359,80	2 237 023,61	—	—	—	—	—
12	483 375,83	2 237 027,71	—	—	—	—	—
13	483 389,18	2 237 030,28	—	—	—	—	—
14	483 405,43	2 237 033,53	—	—	—	—	—
15	483 423,01	2 237 036,28	—	—	—	—	—
16	483 450,67	2 237 043,51	—	—	—	—	—
17	483 470,74	2 237 047,92	—	—	—	—	—
18	483 493,38	2 237 053,68	—	—	—	—	—
19	483 510,35	2 237 056,96	—	—	—	—	—
20	483 523,99	2 237 061,38	—	—	—	—	—
21	483 547,92	2 237 066,36	—	—	—	—	—
22	483 569,91	2 237 071,56	—	—	—	—	—
23	483 587,18	2 237 075,01	—	—	—	—	—
24	483 607,56	2 237 079,44	—	—	—	—	—
25	483 617,41	2 237 081,65	—	—	—	—	—
26	483 641,29	2 237 086,90	—	—	—	—	—
27	483 665,96	2 237 094,28	—	—	—	—	—
28	483 680,21	2 236 900,75	—	—	—	—	—
29	483 682,91	2 236 877,16	—	—	—	—	—
30	483 673,85	2 236 874,45	—	—	—	—	—
31	483 674,32	2 236 861,37	—	—	—	—	—
32	483 661,38	2 236 850,12	—	—	—	—	—
33	483 638,30	2 236 841,12	—	—	—	—	—
34	483 635,99	2 236 840,66	—	—	—	—	—
35	483 627,77	2 236 825,86	—	—	—	—	—
36	483 607,44	2 236 815,77	—	—	—	—	—
37	483 612,91	2 236 808,55	—	—	—	—	—
38	483 607,04	2 236 797,65	—	—	—	—	—
39	483 589,58	2 236 790,99	—	—	—	—	—
40	483 574,28	2 236 781,77	—	—	—	—	—
41	483 574,48	2 236 779,47	—	—	—	—	—
42	483 572,10	2 236 779,36	—	—	—	—	—
43	483 566,09	2 236 777,61	—	—	—	—	—
44	483 565,27	2 236 783,15	—	—	—	—	—
45	483 555,60	2 236 780,59	—	—	—	—	—
46	483 555,32	2 236 779,68	—	—	—	—	—

## Сведения о местоположении измененных (уточненных) границ объекта

1	2	3	4	5	6	7	8
47	483 546,28	2 236 778,12	—	—	—	—	—
48	483 545,46	2 236 777,90	—	—	—	—	—
49	483 528,64	2 236 773,76	—	—	—	—	—
50	483 528,66	2 236 775,07	—	—	—	—	—
51	483 513,67	2 236 772,48	—	—	—	—	—
52	483 490,12	2 236 756,42	—	—	—	—	—
53	483 485,74	2 236 757,20	—	—	—	—	—
54	483 456,47	2 236 762,41	—	—	—	—	—
55	483 446,50	2 236 760,84	—	—	—	—	—
56	483 392,50	2 236 760,50	—	—	—	—	—
57	483 366,95	2 236 760,34	—	—	—	—	—
58	483 352,89	2 236 760,24	—	—	—	—	—
59	483 349,70	2 236 760,91	—	—	—	—	—
60	483 349,73	2 236 756,09	—	—	—	—	—
61	483 349,74	2 236 752,44	—	—	—	—	—
62	483 325,89	2 236 754,19	—	—	—	—	—
63	483 325,95	2 236 757,20	—	—	—	—	—
64	483 326,08	2 236 765,84	—	—	—	—	—
65	483 269,51	2 236 777,66	—	—	—	—	—
66	483 268,88	2 236 770,63	—	—	—	—	—
67	483 256,22	2 236 775,06	—	—	—	—	—
68	483 224,43	2 236 791,44	—	—	—	—	—
69	483 190,59	2 236 808,37	—	—	—	—	—
70	483 163,16	2 236 814,47	—	—	—	—	—
71	483 158,29	2 236 834,20	—	—	—	—	—
72	483 155,02	2 236 847,42	—	—	—	—	—
73	483 149,28	2 236 847,20	—	—	—	—	—
74	483 116,91	2 236 836,60	—	—	—	—	—
75	483 091,28	2 236 830,65	—	—	—	—	—
76	483 036,63	2 236 805,66	—	—	—	—	—
77	483 012,98	2 236 857,40	—	—	—	—	—
1	483 152,28	2 236 951,17	—	—	—	—	—
ЗУ1							
1	—	—	483 152,28	2 236 951,17	Картометрический метод	2,50	—
2	—	—	483 164,41	2 236 955,51	Картометрический метод	2,50	—
3	—	—	483 198,31	2 236 965,27	Картометрический метод	2,50	—
4	—	—	483 214,64	2 236 970,26	Картометрический метод	2,50	—
5	—	—	483 243,60	2 236 980,42	Картометрический метод	2,50	—
6	—	—	483 262,48	2 236 987,98	Картометрический метод	2,50	—
7	—	—	483 288,64	2 236 998,13	Картометрический метод	2,50	—
8	—	—	483 307,33	2 237 005,50	Картометрический метод	2,50	—
9	—	—	483 323,94	2 237 012,01	Картометрический метод	2,50	—
10	—	—	483 339,44	2 237 017,64	Картометрический метод	2,50	—
11	—	—	483 359,80	2 237 023,61	Картометрический метод	2,50	—
12	—	—	483 375,83	2 237 027,71	Картометрический метод	2,50	—

## Раздел 3

## Сведения о местоположении измененных (уточненных) границ объекта

1	2	3	4	5	6	7	8
13	—	—	483 389,18	2 237 030,28	Картометрический метод	2,50	—
14	—	—	483 405,43	2 237 033,53	Картометрический метод	2,50	—
15	—	—	483 423,01	2 237 036,28	Картометрический метод	2,50	—
16	—	—	483 450,67	2 237 043,51	Картометрический метод	2,50	—
17	—	—	483 470,74	2 237 047,92	Картометрический метод	2,50	—
18	—	—	483 493,38	2 237 053,68	Картометрический метод	2,50	—
19	—	—	483 510,35	2 237 056,96	Картометрический метод	2,50	—
20	—	—	483 523,99	2 237 061,38	Картометрический метод	2,50	—
21	—	—	483 547,92	2 237 066,36	Картометрический метод	2,50	—
22	—	—	483 569,91	2 237 071,56	Картометрический метод	2,50	—
23	—	—	483 587,18	2 237 075,01	Картометрический метод	2,50	—
24	—	—	483 607,56	2 237 079,44	Картометрический метод	2,50	—
25	—	—	483 617,41	2 237 081,65	Картометрический метод	2,50	—
26	—	—	483 641,29	2 237 086,90	Картометрический метод	2,50	—
27	—	—	483 665,96	2 237 094,28	Картометрический метод	2,50	—
28	—	—	483 680,21	2 236 900,75	Картометрический метод	2,50	—
29	—	—	483 682,91	2 236 877,16	Картометрический метод	2,50	—
30	—	—	483 673,85	2 236 874,45	Картометрический метод	2,50	—
31	—	—	483 674,32	2 236 861,37	Картометрический метод	2,50	—
32	—	—	483 661,38	2 236 850,12	Картометрический метод	2,50	—
33	—	—	483 638,30	2 236 841,12	Картометрический метод	2,50	—
34	—	—	483 635,99	2 236 840,66	Картометрический метод	2,50	—
35	—	—	483 627,77	2 236 825,86	Картометрический метод	2,50	—
36	—	—	483 607,44	2 236 815,77	Картометрический метод	2,50	—
37	—	—	483 612,91	2 236 808,55	Картометрический метод	2,50	—
38	—	—	483 607,04	2 236 797,65	Картометрический метод	2,50	—
39	—	—	483 589,58	2 236 790,99	Картометрический метод	2,50	—
40	—	—	483 574,28	2 236 781,77	Картометрический метод	2,50	—
41	—	—	483 574,48	2 236 779,47	Картометрический метод	2,50	—

## Сведения о местоположении измененных (уточненных) границ объекта

1	2	3	4	5	6	7	8
42	—	—	483 572,10	2 236 779,36	Картометрический метод	2,50	—
43	—	—	483 566,09	2 236 777,61	Картометрический метод	2,50	—
44	—	—	483 565,27	2 236 783,15	Картометрический метод	2,50	—
45	—	—	483 555,60	2 236 780,59	Картометрический метод	2,50	—
46	—	—	483 555,32	2 236 779,68	Картометрический метод	2,50	—
47	—	—	483 546,28	2 236 778,12	Картометрический метод	2,50	—
48	—	—	483 545,46	2 236 777,90	Картометрический метод	2,50	—
49	—	—	483 528,64	2 236 773,76	Картометрический метод	2,50	—
50	—	—	483 528,66	2 236 775,07	Картометрический метод	2,50	—
51	—	—	483 513,67	2 236 772,48	Картометрический метод	2,50	—
52	—	—	483 490,12	2 236 756,42	Картометрический метод	2,50	—
53	—	—	483 485,74	2 236 757,20	Картометрический метод	2,50	—
54	—	—	483 467,50	2 236 760,45	Картометрический метод	2,50	—
55	—	—	483 467,43	2 236 715,71	Картометрический метод	2,50	—
56	—	—	483 424,81	2 236 715,12	Картометрический метод	2,50	—
57	—	—	483 424,17	2 236 760,70	Картометрический метод	2,50	—
58	—	—	483 392,50	2 236 760,50	Картометрический метод	2,50	—
59	—	—	483 366,95	2 236 760,34	Картометрический метод	2,50	—
60	—	—	483 352,89	2 236 760,24	Картометрический метод	2,50	—
61	—	—	483 349,70	2 236 760,91	Картометрический метод	2,50	—
62	—	—	483 349,73	2 236 756,09	Картометрический метод	2,50	—
63	—	—	483 349,74	2 236 752,44	Картометрический метод	2,50	—
64	—	—	483 325,89	2 236 754,19	Картометрический метод	2,50	—
65	—	—	483 325,95	2 236 757,20	Картометрический метод	2,50	—
66	—	—	483 326,08	2 236 765,84	Картометрический метод	2,50	—
67	—	—	483 269,51	2 236 777,66	Картометрический метод	2,50	—
68	—	—	483 268,88	2 236 770,63	Картометрический метод	2,50	—
69	—	—	483 256,22	2 236 775,06	Картометрический метод	2,50	—
70	—	—	483 224,43	2 236 791,44	Картометрический метод	2,50	—

