



**ГЛАВНОЕ УПРАВЛЕНИЕ АРХИТЕКТУРЫ И ГРАДОСТРОИТЕЛЬСТВА
РЯЗАНСКОЙ ОБЛАСТИ**

ПО С Т А Н О В Л Е Н И Е

«дд» августа 2025 г.

№ 691-п

Об утверждении генерального плана муниципального образования –
Касимовский муниципальный округ Рязанской области применительно
к территории Первинского сельского округа Касимовского района
Рязанской области

На основании статей 23-25 Градостроительного кодекса Российской Федерации, статьи 2 Закона Рязанской области от 28.12.2018 № 106-ОЗ «О перераспределении отдельных полномочий в области градостроительной деятельности между органами местного самоуправления муниципальных образований Рязанской области и органами государственной власти Рязанской области», с учетом заключения о результатах общественных обсуждений от 28.07.2025 по проекту генерального плана муниципального образования – Касимовский муниципальный округ Рязанской области применительно к территории Первинского сельского округа Касимовского района Рязанской области, руководствуясь постановлением Правительства Рязанской области от 06.08.2008 № 153 «Об утверждении Положения о главном управлении архитектуры и градостроительства Рязанской области», приказом главного управления архитектуры и градостроительства Рязанской области от 17.07.2025 № 45-ок «О предоставлении отпуска работнику», главное управление архитектуры и градостроительства Рязанской области **ПОСТАНОВЛЯЕТ:**

1. Утвердить прилагаемый генеральный план муниципального образования – Касимовский муниципальный округ Рязанской области применительно к территории Первинского сельского округа Касимовского района Рязанской области.

2. Настоящее постановление вступает в силу со дня его официального опубликования.

3. Государственному казенному учреждению Рязанской области «Центр градостроительного развития Рязанской области»:

1) обеспечить доступ к генеральному плану муниципального образования –

Касимовский муниципальный округ Рязанской области применительно к территории Первинского сельского округа Касимовского района Рязанской области в федеральной государственной информационной системе территориального планирования и размещение в государственных информационных системах обеспечения градостроительной деятельности в соответствии с требованиями Градостроительного кодекса Российской Федерации;

2) подготовить, заверить усиленной квалифицированной электронной подписью и направить в территориальный орган федерального органа исполнительной власти, уполномоченный Правительством Российской Федерации на осуществление государственного кадастрового учета, государственной регистрации прав, ведение Единого государственного реестра недвижимости, сведения о границах населенных пунктов для внесения в Единый государственный реестр недвижимости в соответствии с Федеральным законом от 13.07.2015 № 218-ФЗ «О государственной регистрации недвижимости».

4. Отделу кадровой работы и делопроизводства обеспечить:

1) государственную регистрацию настоящего постановления в правовом департаменте аппарата Губернатора и Правительства Рязанской области;

2) опубликование настоящего постановления в сетевом издании «Рязанские ведомости» (www.rv-gyazan.ru) и на официальном интернет-портале правовой информации (www.pravo.gov.ru).

5. Отделу информационного обеспечения градостроительной деятельности разместить настоящее постановление на официальном сайте главного управления архитектуры и градостроительства Рязанской области в сети «Интернет».

6. Предложить главе Касимовского муниципального округа Рязанской области обеспечить размещение настоящего постановления на официальном сайте муниципального образования в сети «Интернет», публикацию в средствах массовой информации.

7. Признать утратившим силу постановление главного управления архитектуры и градостроительства Рязанской области от 03.11.2022 № 629-п «Об утверждении генерального плана муниципального образования – Первинское сельское поселение Касимовского муниципального района Рязанской области».

8. Контроль за исполнением настоящего постановления возложить на заместителя начальника главного управления архитектуры и градостроительства Рязанской области Т.С. Попкову.

И.о. начальника



Т.С. Попкова

Утвержден
постановлением главного управления
архитектуры и градостроительства
Рязанской области
от 20 августа 2025 г. № 691-п

ГЕНЕРАЛЬНЫЙ ПЛАН
муниципального образования – Касимовский муниципальный округ
Рязанской области применительно к территории Первинского сельского
округа Касимовского района Рязанской области

ПОЛОЖЕНИЕ О ТЕРРИТОРИАЛЬНОМ ПЛАНИРОВАНИИ

Введение

Генеральный план муниципального образования - Касимовский муниципальный округ Рязанской области применительно к территории Первинского сельского округа района Рязанской области (далее – генеральный план) подготовлен на основании постановления главного управления архитектуры и градостроительства Рязанской области от 12.02.2025 № 109-п, принятого на основании статьи 24 Градостроительного кодекса Российской Федерации, статьи 10¹ Закона Рязанской области от 21.09.2010 № 101-ОЗ «О градостроительной деятельности на территории Рязанской области», статьи 2 Закона Рязанской области от 28.12.2018 № 106-ОЗ «О перераспределении отдельных полномочий в области градостроительной деятельности между органами местного самоуправления муниципальных образований Рязанской области и органами государственной власти Рязанской области», в соответствии с Федеральным законом от 06.10.2003 № 131-ФЗ «Об общих принципах организации местного самоуправления в Российской Федерации», Законом Рязанской области от 30.05.2024 № 42-ОЗ «О преобразовании муниципальных образований Рязанской области путем объединения поселений, входящих в состав Касимовского муниципального района Рязанской области, с городским округом город Касимов Рязанской области и наделении городского округа город Касимов статусом муниципального округа, внесении изменений в отдельные законодательные акты Рязанской области, признании утратившими силу отдельных положений законодательных актов Рязанской области и признании утратившими силу отдельных законодательных актов Рязанской области».

1. Сведения о видах, назначении и наименованиях планируемых для размещения объектов местного значения, их основные характеристики, их местоположение (для объектов местного значения, не являющихся линейными объектами, указываются функциональные зоны), а также характеристики зон с особыми условиями использования территорий в случае, если установление таких зон требуется в связи с размещением данных объектов

На территории муниципального образования – Касимовский муниципальный округ Рязанской области применительно к территории Первинского сельского округа Касимовского муниципального района Рязанской области генеральным планом не планируется размещение объектов местного значения.


2. Параметры функциональных зон, а также сведения о планируемых для размещения в них объектах федерального значения, объектах регионального значения, объектах местного значения, за исключением линейных объектов

При определении параметров функциональных зон муниципального образования - Касимовский муниципальный округ Рязанской области применительно к территории Первинского сельского округа учитывалось:

- сложившееся использование земельных участков;
- рациональные формы расселения населения;
- оптимальные варианты сочетания в пределах функциональных зон объектов различного функционального назначения;
- структурирование сети общественного обслуживания по принципу привлекательности для различных групп населения дифференцированных видов предложений в зависимости от предпочтений;
- максимальное использование особенностей природного ландшафта в процессе структурного выделения функциональных зон в целях наибольшего использования его преимуществ.

В результате функционального зонирования муниципального образования - Касимовский муниципальный округ Рязанской области применительно к территории Первинского сельского округа установлены функциональные зоны, представленные в таблице 2.1.

Таблица 2.1

№ п/п	Обозначение функциональной зоны	Наименование функциональной зоны	Назначение функциональной зоны
1		Жилые зоны	Жилые зоны предназначены для размещения преимущественно индивидуальных жилых домов с приусадебными земельными участками, малоэтажных жилых домов, блокированных жилых домов, а также

№ п/п	Обозначение функциональной зоны	Наименование функциональной зоны	Назначение функциональной зоны
			отдельно стоящих, встроенных или пристроенных объектов социального, коммунального, общественного назначения, обеспечивающих потребности жителей.
2		Общественно-деловые зоны	Общественно-деловые зоны предназначены для размещения объектов здравоохранения, культуры, торговли, общественного питания, социального и коммунально-бытового назначения, предпринимательской деятельности, объектов образования, административных учреждений, объектов делового, общественного и коммерческого назначения.
3		Зона специализированной общественной застройки	Зона специализированной общественной застройки предназначена для размещения объектов религиозного использования.
4		Производственная зона	Производственная зона предназначена для размещения производственных, промышленных и складских объектов, деятельность которых связана с воздействием на окружающую среду, для которых необходима организация санитарно-защитной зоны в соответствии с требованиями технических регламентов.
5		Зона инженерной инфраструктуры	Зона инженерной инфраструктуры предназначена для размещения объектов коммунального обслуживания, связанных с обеспечением энергоснабжением, теплоснабжением, газоснабжением, водоснабжением, водоотведением, очисткой стоков, связи.
6		Зоны сельскохозяйственного использования	Зоны сельскохозяйственного использования предназначены для земель, находящихся за границами населенного пункта и предоставленных для нужд сельского хозяйства, а также предназначенных для этих целей.
7		Иные зоны сельскохозяйственного назначения	Иные зоны сельскохозяйственного назначения предназначены для сельскохозяйственного использования в границах населенных пунктов.
8		Зона озелененных территорий общего пользования (парки, сады, скверы, бульвары, городские леса)	Зона озелененных территорий общего пользования (лесопарки, парки, сады, скверы, бульвары, городские леса) предназначена для сохранения зеленых насаждений, размещения парков, скверов, бульваров, спортивных площадок.

№ п/п	Обозначение функциональной зоны	Наименование функциональной зоны	Назначение функциональной зоны
9		Зона отдыха	Зона отдыха предназначена для размещения спортивно-зрелищных зданий, спортивных клубов, спортивных баз и лагерей, а также пансионатов, гостиниц, кемпингов, домов отдыха, не оказывающих услуги по лечению.
10		Зона лесов	Зона лесов предназначена для выращивания, рационального использования, охраны, защиты и воспроизводства лесов.
11		Иные рекреационные зоны	Иные рекреационные зоны предназначены для осуществления деятельности, связанной с охраной природных территорий в границах особо охраняемых природных территорий.
12		Зона озелененных территорий специального назначения	Зона озелененных территорий специального назначения предназначена для формирования озелененных участков, выполняющих санитарно-защитные функции.
13		Зона кладбищ	Зона кладбищ предназначена для размещения кладбищ, крематориев, мест захоронения, для которых необходима организация санитарно-защитной зоны в соответствии с требованиями технических регламентов, а также соответствующих культовых сооружений.

Функциональное зонирование территории муниципального образования – Касимовский муниципальный округ Рязанской области применительно к территории Первинского сельского округа отображено на карте функциональных зон.

Параметры функциональных зон муниципального образования – Касимовский муниципальный округ Рязанской области применительно к территории Первинского сельского округа представлены в таблице 2.2.

Таблица 2.2

№ п/п	Наименование функциональной зоны	Площадь, га	Максимальный коэффициент застройки	Максимальный коэффициент плотности застройки	Максимальная этажность
1	Жилые зоны	804,38	Застройка индивидуальными жилыми домами		
			0,2	0,4	3
			Застройка блокированными жилыми домами		
			0,3	0,6	3
			Застройка малоэтажными жилыми домами		
			0,4	0,8	4
2	Общественно-деловые зоны	2,39	Многофункциональная застройка		
			1,0	3,0	-

№ п/п	Наименование функциональной зоны	Площадь, га	Максимальный коэффициент застройки	Максимальный коэффициент плотности застройки	Максимальная этажность
			Специализированная общественная застройка		
			0,8	2,4	-
3	Зона специализированной общественной застройки	1,60	0,8	2,4	-
4	Производственная зона	1,00	0,8	2,4	-
5	Зона инженерной инфраструктуры	1,49	-	-	-
6	Зоны сельскохозяйственного использования	8760,38	-	-	-
7	Иные зоны сельскохозяйственного назначения	16,88	-	-	-
8	Зона озелененных территорий общего пользования (парки, сады, скверы, бульвары, городские леса)	15,45	-	-	-
9	Зона отдыха	65,11	-	-	-
10	Зона лесов	9799,98	-	-	-
11	Иные рекреационные зоны	10,15	-	-	-
12	Зона озелененных территорий специального назначения	5,98	-	-	-
13	Зона кладбищ	8,73	-	-	-

Примечания:

1. Для жилых, общественно-деловых зон коэффициенты застройки и плотности застройки приведены для территории (брутто) с учетом необходимых по расчету организаций и предприятий обслуживания населения, стоянок автомобилей, зеленых насаждений, площадок и других объектов благоустройства.

2. При подсчете коэффициентов плотности застройки площадь этажей определяется по внешним размерам здания. Учитываются только надземные этажи, включая мансардные. Подземные этажи зданий и сооружений не учитываются. Подземное сооружение не учитывается, если поверхность земли (надземная часть) над ним используется под озеленение, организацию площадок, стоянок автомобилей, и другие виды благоустройства.

3. Надземным этажом считается этаж с отметкой пола помещений не ниже планировочной отметки земли. При размещении объекта капитального строительства на земельном участке с уклоном первым надземным следует считать этаж с отметкой пола помещений выше наиболее низкой планировочной отметки земли.

4. При определении этажности не учитывают: подполье, проветриваемое подполье, техническое подполье, технические пространства, чердак, технический чердак, расположенные на крыше технические помещения (крышные котельные, машинные отделения

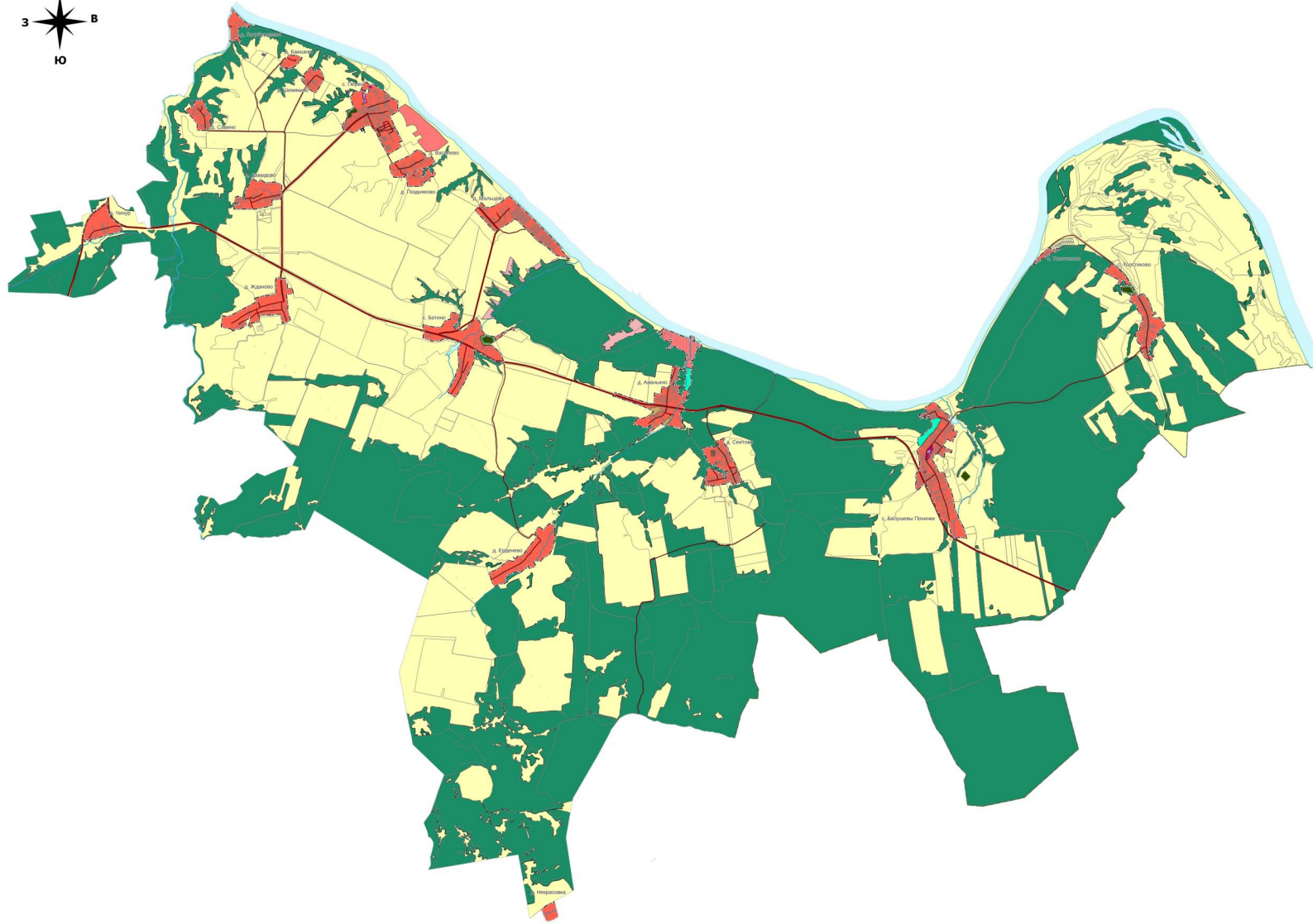

№ п/п	Наименование функциональной зоны	Площадь, га	Максимальный коэффициент застройки	Максимальный коэффициент плотности застройки	Максимальная этажность
<p>лифтов, помещения вентиляционных камер и другие).</p> <p>5. Коэффициент застройки определяется как отношение площади, занятой под зданиями и сооружениями, к площади территории.</p> <p>6. Коэффициент плотности застройки определяется как отношение суммарной поэтажной площади здания и сооружения к площади территории.</p>					

На территории муниципального образования – Касимовский муниципальный округ Рязанской области применительно к территории Первинского сельского округа утвержденными документами территориального планирования не планируется размещение объектов федерального, регионального и местного значения.

Генеральный план муниципального образования - Касимовский муниципальный округ Рязанской области применительно к территории Первинского сельского округа Касимовского района Рязанской области

Карта планируемого размещения объектов местного значения
М 1:45000

Приложение № 1 к генеральному плану муниципального образования - Касимовский муниципальный округ Рязанской области применительно к территории Первинского сельского округа Касимовского района Рязанской области



Условные обозначения:

Границы единиц административно-территориального деления Российской Федерации

- Граница муниципального округа
- Граница населенного пункта

Автомобильные дороги

- Автомобильные дороги регионального или межмуниципального значения
- Автомобильные дороги местного значения

Поверхностные водные объекты

- Водоток (река, ручей, канал)
- Водоём (озеро, пруд, обводненный карьер, водохранилище)

Функциональные зоны

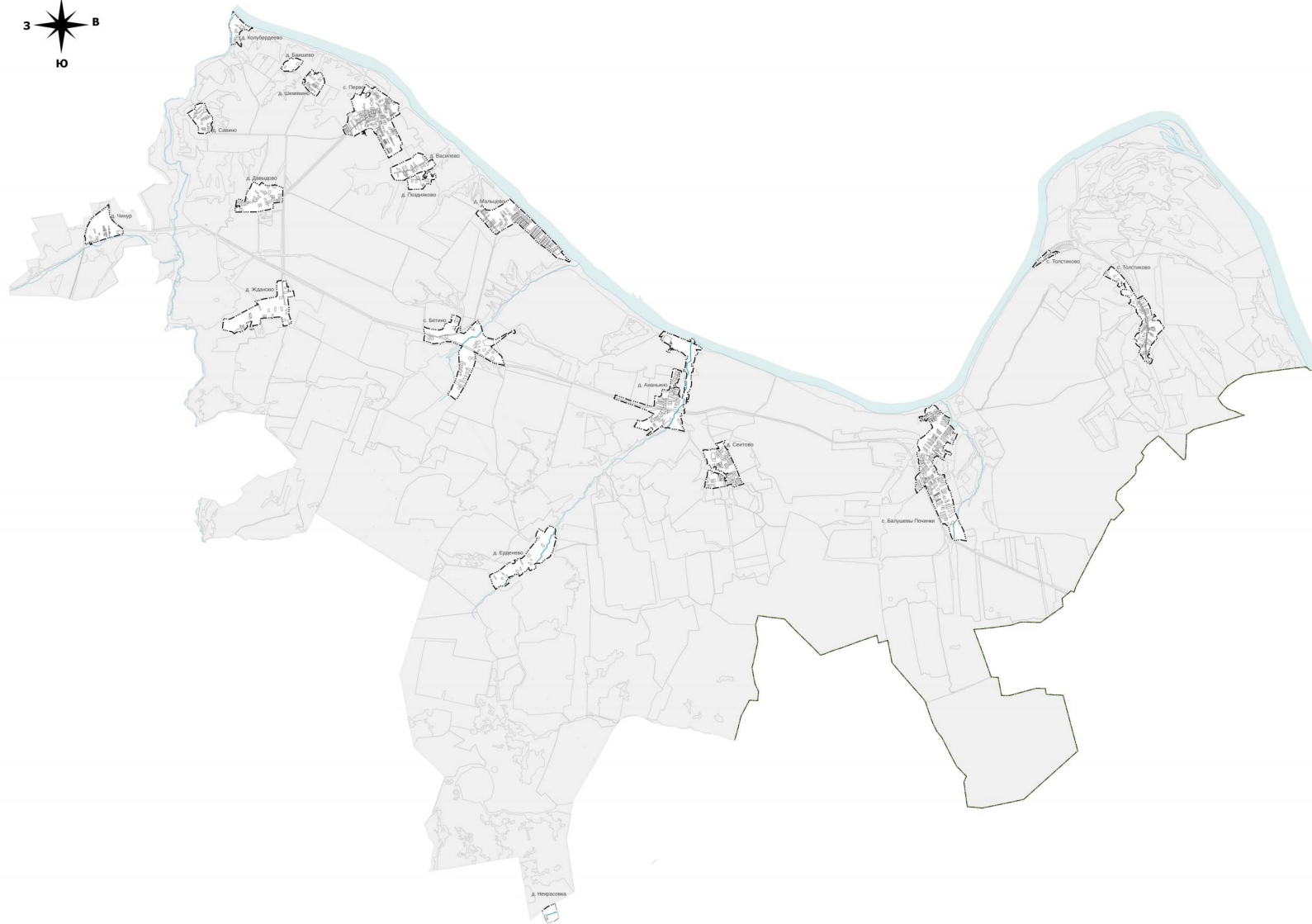
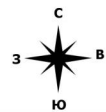
- Жилые зоны
- Общественно-деловые зоны
- Зона специализированной общественной застройки
- Производственная зона
- Зона инженерной инфраструктуры
- Зоны сельскохозяйственного использования
- Иные зоны сельскохозяйственного назначения
- Зона озелененных территорий общего пользования (парки, сады, скверы, бульвары, городские леса)
- Зона отдыха
- Зона лесов
- Иные рекреационные зоны
- Зона озелененных территорий специального назначения
- Зона кладбищ

						Генеральный план муниципального образования - Касимовский муниципальный округ Рязанской области применительно к территории Первинского сельского округа Касимовского района Рязанской области		
Изм.	Кол.уч.	Лист	№вж.	Подп.	Дата			
						Страна	Лист	Листов
						Карта планируемого размещения объектов местного значения М 1:45000		
						ФГУ РО "Центр градостроительного развития Рязанской области"		

Генеральный план муниципального образования - Касимовский муниципальный округ Рязанской области применительно к территории Первинского сельского округа Касимовского района Рязанской области

Карта границ населенных пунктов
М 1:45000

Приложение № 2 к генеральному плану муниципального образования - Касимовский муниципальный округ Рязанской области применительно к территории Первинского сельского округа Касимовского района Рязанской области



Условные обозначения:

Границы единиц административно-территориального деления Российской Федерации

- Граница муниципального округа
- Граница населенного пункта

Поверхностные водные объекты

- Водоток (река, ручей, канал)
- Водоем (озеро, пруд, обводненный карьер, водохранилище)

						Генеральный план муниципального образования - Касимовский муниципальный округ Рязанской области применительно к территории Первинского сельского округа Касимовского района Рязанской области		
Изм.	Кол. изм.	Лист	№ изд.	Подп.	Дата			
						Страна	Лист	Листов
						ГКУ РО "Центр градостроительного развития Рязанской области"		
Карта границ населенных пунктов М 1:45000								

Генеральный план муниципального образования - Касимовский муниципальный округ Рязанской области применительно к территории Первинского сельского округа Касимовского района Рязанской области

Карта функциональных зон
М 1:45000

Приложение № 3 к генеральному плану
муниципального образования -
Касимовский муниципальный округ
Рязанской области применительно к территории
Первинского сельского округа
Касимовского района Рязанской области

Условные обозначения:

Границы единиц административно-территориального деления Российской Федерации

- Граница муниципального округа
- Граница населенного пункта

Автомобильные дороги

- Автомобильные дороги регионального или межмуниципального значения
- Автомобильные дороги местного значения

Поверхностные водные объекты

- Водоток (река, ручей, канал)
- Водоём (озеро, пруд, обводненный карьер, водохранилище)

Функциональные зоны

- Жилые зоны
- Общественно-деловые зоны
- Зона специализированной общественной застройки
- Производственная зона
- Зона инженерной инфраструктуры
- Зоны сельскохозяйственного использования
- Иные зоны сельскохозяйственного назначения
- Зона озелененных территорий общего пользования (парки, сады, скверы, бульвары, городские леса)
- Зона отдыха
- Зона лесов
- Иные рекреационные зоны
- Зона озелененных территорий специального назначения
- Зона кладбищ

Распределительные трубопроводы для транспортировки газа

- Газопровод распределительный высокого давления
- Газопровод распределительный среднего давления
- Газопровод распределительный низкого давления

Линии электропередачи (ЛЭП)

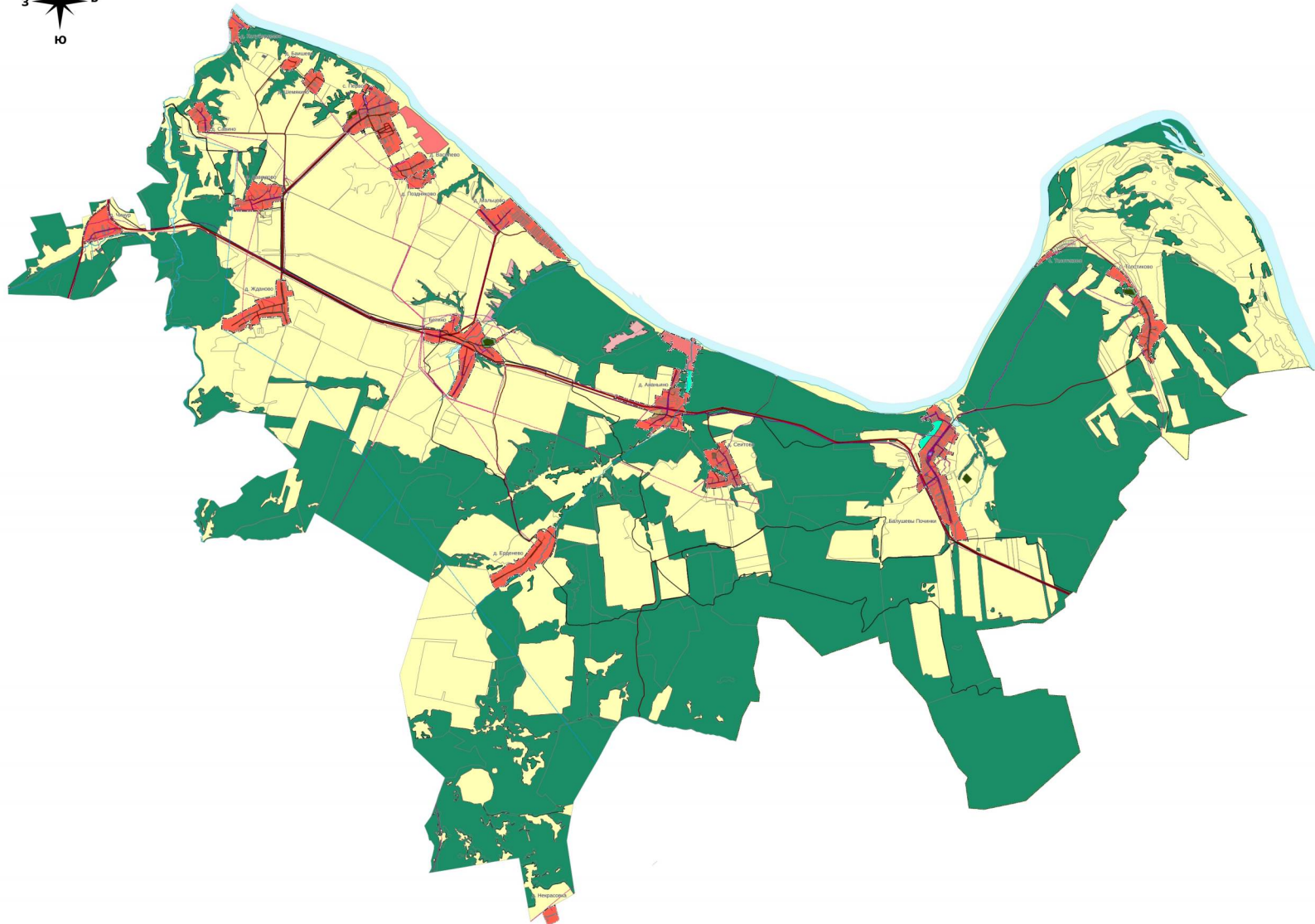
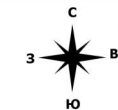
- Линии электропередачи 110 кВ
- Линии электропередачи 10 кВ
- Линии электропередачи 0,4 кВ

Сети электросвязи

- Линия связи
- Линейно-кабельное сооружение связи

Сети водоснабжения

- Водопровод



Изм.	Кол. изм.	Лист	№ док.	Подп.	Дата	Генеральный план муниципального образования - Касимовский муниципальный округ Рязанской области применительно к территории Первинского сельского округа Касимовского района Рязанской области		
						Страна	Лист	Листов
						Карта функциональных зон М 1:45000		ГКУ РО "Центр градостроительного развития Рязанской области"

Приложение № 4
к генеральному плану
муниципального образования -
Касимовский муниципальный
округ Рязанской области
применительно к территории
Первинского сельского округа
Касимовского района Рязанской
области

Графическое описание местоположения границ населенных пунктов,
перечень координат характерных точек этих границ
муниципального образования – Касимовский муниципальный округ
Рязанской области применительно к территории Первинского сельского
округа Касимовского района Рязанской области

ГРАФИЧЕСКОЕ ОПИСАНИЕ
местоположения границ населенных пунктов, территориальных
зон, особо охраняемых природных территорий, зон с особыми
условиями использования территории
Граница населенного пункта д. Ананьино

(наименование объекта, местоположение границ которого описано (далее - объект))

Раздел 1

Сведения об объекте

№ п/п	Характеристики объекта	Описание характеристик
1	2	3
1	Местоположение объекта	Рязанская область, м.о. Касимовский, с/о Первинский, д Ананьино
2	Площадь объекта ± величина погрешности определения площади ($P \pm \Delta P$)	983 488 м ² ± 347 м ²
3	Иные характеристики объекта	Вид объекта реестра границ: Граница населенного пункта Реестровый номер: 62:04-4.209

Сведения о местоположении измененных (уточненных) границ объекта

1. Система координат МСК-62 зона 2

2. Сведения о характерных точках границ объекта

Обозначение характерных точек границы	Существующие координаты, м		Измененные (уточненные) координаты, м		Метод определения координат характерной точки	Средняя квадратическая погрешность положения характерной точки (Mt), м	Описание обозначения точки на местности (при наличии)
	X	Y	X	Y			
1	2	3	4	5	6	7	8
1	461 077,27	2 253 434,23	—	—	—	—	—
2	461 121,49	2 253 490,65	—	—	—	—	—
3	461 154,12	2 253 535,62	—	—	—	—	—
4	461 102,07	2 253 654,48	—	—	—	—	—
5	461 073,97	2 253 730,93	—	—	—	—	—
6	461 055,98	2 253 790,51	—	—	—	—	—
7	461 011,01	2 253 891,69	—	—	—	—	—
8	460 973,53	2 253 980,16	—	—	—	—	—
9	460 964,03	2 254 009,92	—	—	—	—	—
10	460 960,86	2 254 022,58	—	—	—	—	—
11	460 947,55	2 254 046,01	—	—	—	—	—
12	460 929,21	2 254 083,78	—	—	—	—	—
13	460 924,77	2 254 098,97	—	—	—	—	—
14	460 923,50	2 254 112,27	—	—	—	—	—
15	460 924,77	2 254 121,13	—	—	—	—	—
16	460 929,21	2 254 126,20	—	—	—	—	—
17	460 937,44	2 254 130,00	—	—	—	—	—
18	460 945,05	2 254 127,46	—	—	—	—	—
19	460 952,65	2 254 119,87	—	—	—	—	—
20	460 961,52	2 254 114,17	—	—	—	—	—
21	460 971,03	2 254 113,54	—	—	—	—	—
22	460 976,73	2 254 117,33	—	—	—	—	—
23	460 983,06	2 254 126,20	—	—	—	—	—
24	460 987,50	2 254 140,13	—	—	—	—	—
25	460 987,50	2 254 154,05	—	—	—	—	—
26	460 983,70	2 254 166,72	—	—	—	—	—
27	460 977,36	2 254 181,28	—	—	—	—	—
28	460 970,39	2 254 188,88	—	—	—	—	—
29	460 959,62	2 254 198,37	—	—	—	—	—
30	460 942,51	2 254 205,97	—	—	—	—	—
31	460 937,00	2 254 204,72	—	—	—	—	—
32	460 931,30	2 254 195,85	—	—	—	—	—
33	460 926,86	2 254 192,05	—	—	—	—	—
34	460 923,69	2 254 191,42	—	—	—	—	—
35	460 923,06	2 254 205,35	—	—	—	—	—
36	460 921,16	2 254 212,31	—	—	—	—	—
37	460 913,56	2 254 216,11	—	—	—	—	—
38	460 904,05	2 254 213,58	—	—	—	—	—
39	460 900,88	2 254 208,51	—	—	—	—	—
40	460 898,98	2 254 198,38	—	—	—	—	—
41	460 896,45	2 254 190,79	—	—	—	—	—
42	460 889,48	2 254 186,36	—	—	—	—	—
43	460 883,14	2 254 185,72	—	—	—	—	—
44	460 876,80	2 254 197,75	—	—	—	—	—
45	460 862,23	2 254 230,04	—	—	—	—	—
46	460 845,89	2 254 268,56	—	—	—	—	—

Сведения о местоположении измененных (уточненных) границ объекта							
1	2	3	4	5	6	7	8
47	460 832,58	2 254 293,89	—	—	—	—	—
48	460 818,64	2 254 315,41	—	—	—	—	—
49	460 805,97	2 254 339,47	—	—	—	—	—
50	460 799,63	2 254 353,40	—	—	—	—	—
51	460 765,42	2 254 355,93	—	—	—	—	—
52	460 758,45	2 254 350,87	—	—	—	—	—
53	460 752,75	2 254 328,71	—	—	—	—	—
54	460 754,65	2 254 311,61	—	—	—	—	—
55	460 759,72	2 254 286,29	—	—	—	—	—
56	460 764,15	2 254 249,57	—	—	—	—	—
57	460 761,79	2 254 238,23	—	—	—	—	—
58	460 737,07	2 254 249,63	—	—	—	—	—
59	460 718,07	2 254 261,66	—	—	—	—	—
60	460 703,49	2 254 283,18	—	—	—	—	—
61	460 700,32	2 254 295,21	—	—	—	—	—
62	460 698,42	2 254 315,47	—	—	—	—	—
63	460 697,79	2 254 345,23	—	—	—	—	—
64	460 695,89	2 254 355,99	—	—	—	—	—
65	460 686,38	2 254 361,69	—	—	—	—	—
66	460 678,15	2 254 362,96	—	—	—	—	—
67	460 671,81	2 254 359,16	—	—	—	—	—
68	460 668,64	2 254 350,29	—	—	—	—	—
69	460 672,44	2 254 331,93	—	—	—	—	—
70	460 674,35	2 254 307,87	—	—	—	—	—
71	460 671,81	2 254 288,25	—	—	—	—	—
72	460 671,18	2 254 265,46	—	—	—	—	—
73	460 666,74	2 254 248,36	—	—	—	—	—
74	460 653,44	2 254 233,17	—	—	—	—	—
75	460 624,49	2 254 219,37	—	—	—	—	—
76	460 600,41	2 254 213,03	—	—	—	—	—
77	460 577,60	2 254 210,50	—	—	—	—	—
78	460 552,48	2 254 208,62	—	—	—	—	—
79	460 442,86	2 254 173,80	—	—	—	—	—
80	460 406,75	2 254 167,47	—	—	—	—	—
81	460 393,80	2 254 169,37	—	—	—	—	—
82	460 382,39	2 254 177,60	—	—	—	—	—
83	460 374,79	2 254 188,36	—	—	—	—	—
84	460 372,25	2 254 197,22	—	—	—	—	—
85	460 372,25	2 254 217,48	—	—	—	—	—
86	460 373,52	2 254 238,38	—	—	—	—	—
87	460 364,65	2 254 240,91	—	—	—	—	—
88	460 345,01	2 254 242,81	—	—	—	—	—
89	460 322,20	2 254 238,38	—	—	—	—	—
90	460 306,35	2 254 230,78	—	—	—	—	—
91	460 294,95	2 254 258,00	—	—	—	—	—
92	460 306,99	2 254 277,63	—	—	—	—	—
93	460 305,72	2 254 283,33	—	—	—	—	—
94	460 298,75	2 254 287,76	—	—	—	—	—
95	460 266,44	2 254 289,03	—	—	—	—	—
96	460 253,13	2 254 288,39	—	—	—	—	—
97	460 245,53	2 254 284,59	—	—	—	—	—
98	460 243,63	2 254 273,20	—	—	—	—	—
99	460 237,92	2 254 221,92	—	—	—	—	—
100	460 230,95	2 254 188,99	—	—	—	—	—
101	460 225,88	2 254 161,14	—	—	—	—	—

Сведения о местоположении измененных (уточненных) границ объекта							
1	2	3	4	5	6	7	8
102	460 219,55	2 254 146,57	—	—	—	—	—
103	460 203,07	2 254 135,18	—	—	—	—	—
104	460 180,55	2 254 130,13	—	—	—	—	—
105	460 157,11	2 254 132,03	—	—	—	—	—
106	460 120,36	2 254 138,99	—	—	—	—	—
107	460 086,14	2 254 145,96	—	—	—	—	—
108	460 052,25	2 254 145,32	—	—	—	—	—
109	459 999,66	2 254 126,96	—	—	—	—	—
110	459 952,14	2 254 110,50	—	—	—	—	—
111	459 912,44	2 254 092,78	—	—	—	—	—
112	459 900,40	2 254 086,45	—	—	—	—	—
113	459 895,33	2 254 073,16	—	—	—	—	—
114	459 888,36	2 254 059,86	—	—	—	—	—
115	459 883,93	2 254 057,33	—	—	—	—	—
116	459 873,16	2 254 055,43	—	—	—	—	—
117	459 862,38	2 254 057,96	—	—	—	—	—
118	459 856,05	2 254 064,29	—	—	—	—	—
119	459 854,78	2 254 078,22	—	—	—	—	—
120	459 852,88	2 254 089,62	—	—	—	—	—
121	459 842,11	2 254 092,15	—	—	—	—	—
122	459 826,90	2 254 091,52	—	—	—	—	—
123	459 746,14	2 254 078,30	—	—	—	—	—
124	459 694,86	2 254 073,24	—	—	—	—	—
125	459 679,03	2 254 064,38	—	—	—	—	—
126	459 648,01	2 254 021,96	—	—	—	—	—
127	459 642,31	2 254 004,23	—	—	—	—	—
128	459 642,70	2 253 995,82	—	—	—	—	—
129	459 647,40	2 253 986,41	—	—	—	—	—
130	459 650,54	2 253 977,79	—	—	—	—	—
131	459 648,19	2 253 969,95	—	—	—	—	—
132	459 635,64	2 253 966,81	—	—	—	—	—
133	459 611,32	2 253 968,38	—	—	—	—	—
134	459 586,21	2 253 980,14	—	—	—	—	—
135	459 559,48	2 254 002,86	—	—	—	—	—
136	459 547,72	2 254 000,51	—	—	—	—	—
137	459 531,26	2 253 988,75	—	—	—	—	—
138	459 517,93	2 253 991,10	—	—	—	—	—
139	459 508,53	2 254 002,07	—	—	—	—	—
140	459 496,39	2 254 002,27	—	—	—	—	—
141	459 483,67	2 254 002,49	—	—	—	—	—
142	459 473,22	2 254 002,67	—	—	—	—	—
143	459 462,28	2 254 002,86	—	—	—	—	—
144	459 462,28	2 253 990,32	—	—	—	—	—
145	459 459,14	2 253 956,61	—	—	—	—	—
146	459 452,87	2 253 935,45	—	—	—	—	—
147	459 440,33	2 253 937,02	—	—	—	—	—
148	459 414,47	2 253 947,21	—	—	—	—	—
149	459 408,98	2 253 940,93	—	—	—	—	—
150	459 411,33	2 253 919,77	—	—	—	—	—
151	459 407,41	2 253 913,50	—	—	—	—	—
152	459 392,52	2 253 914,28	—	—	—	—	—
153	459 368,22	2 253 929,96	—	—	—	—	—
154	459 353,33	2 253 926,83	—	—	—	—	—
155	459 345,49	2 253 932,31	—	—	—	—	—
156	459 332,95	2 253 941,72	—	—	—	—	—

Сведения о местоположении измененных (уточненных) границ объекта							
1	2	3	4	5	6	7	8
157	459 304,73	2 253 950,34	—	—	—	—	—
158	459 282,14	2 253 987,71	—	—	—	—	—
159	459 273,38	2 253 999,60	—	—	—	—	—
160	459 263,99	2 254 017,13	—	—	—	—	—
161	459 258,98	2 254 037,78	—	—	—	—	—
162	459 251,47	2 254 044,04	—	—	—	—	—
163	459 228,31	2 254 074,09	—	—	—	—	—
164	459 222,05	2 254 085,98	—	—	—	—	—
165	459 221,43	2 254 095,37	—	—	—	—	—
166	459 223,93	2 254 104,76	—	—	—	—	—
167	459 232,69	2 254 119,15	—	—	—	—	—
168	459 233,94	2 254 127,29	—	—	—	—	—
169	459 230,81	2 254 134,80	—	—	—	—	—
170	459 223,30	2 254 138,56	—	—	—	—	—
171	459 203,90	2 254 137,30	—	—	—	—	—
172	459 199,52	2 254 143,56	—	—	—	—	—
173	459 198,89	2 254 153,58	—	—	—	—	—
174	459 196,39	2 254 159,84	—	—	—	—	—
175	459 186,37	2 254 161,71	—	—	—	—	—
176	459 168,85	2 254 156,08	—	—	—	—	—
177	459 165,09	2 254 157,33	—	—	—	—	—
178	459 161,34	2 254 166,10	—	—	—	—	—
179	459 160,71	2 254 186,13	—	—	—	—	—
180	459 158,83	2 254 199,27	—	—	—	—	—
181	459 151,32	2 254 201,15	—	—	—	—	—
182	459 126,91	2 254 194,26	—	—	—	—	—
183	459 105,63	2 254 186,75	—	—	—	—	—
184	459 096,24	2 254 177,36	—	—	—	—	—
185	459 094,99	2 254 167,97	—	—	—	—	—
186	459 100,62	2 254 139,81	—	—	—	—	—
187	459 101,25	2 254 129,17	—	—	—	—	—
188	459 109,24	2 254 119,71	—	—	—	—	—
189	459 135,80	2 254 070,50	—	—	—	—	—
190	459 089,73	2 254 016,10	—	—	—	—	—
191	459 094,41	2 253 996,08	—	—	—	—	—
192	459 136,04	2 253 827,45	—	—	—	—	—
193	459 138,29	2 253 759,99	—	—	—	—	—
194	459 170,35	2 253 675,08	—	—	—	—	—
195	459 164,60	2 253 620,69	—	—	—	—	—
196	459 167,09	2 253 622,24	—	—	—	—	—
197	459 169,15	2 253 623,77	—	—	—	—	—
198	459 170,71	2 253 560,42	—	—	—	—	—
199	459 209,34	2 253 551,51	—	—	—	—	—
200	459 213,85	2 253 550,61	—	—	—	—	—
201	459 079,60	2 253 365,37	—	—	—	—	—
202	459 021,09	2 253 284,65	—	—	—	—	—
203	458 995,85	2 253 249,82	—	—	—	—	—
204	459 031,29	2 253 204,38	—	—	—	—	—
205	459 057,17	2 253 240,36	—	—	—	—	—
206	459 081,92	2 253 269,59	—	—	—	—	—
207	459 112,30	2 253 296,57	—	—	—	—	—
208	459 135,92	2 253 322,43	—	—	—	—	—
209	459 151,68	2 253 342,66	—	—	—	—	—
210	459 162,93	2 253 342,66	—	—	—	—	—
211	459 170,80	2 253 333,67	—	—	—	—	—

Сведения о местоположении измененных (уточненных) границ объекта

1	2	3	4	5	6	7	8
212	459 174,18	2 253 322,43	—	—	—	—	—
213	459 169,68	2 253 305,56	—	—	—	—	—
214	459 142,68	2 253 268,46	—	—	—	—	—
215	459 115,67	2 253 238,11	—	—	—	—	—
216	459 107,80	2 253 225,74	—	—	—	—	—
217	459 124,67	2 253 179,65	—	—	—	—	—
218	459 158,16	2 253 070,72	—	—	—	—	—
219	459 179,53	2 253 006,64	—	—	—	—	—
220	459 185,16	2 252 985,28	—	—	—	—	—
221	459 192,39	2 252 976,29	—	—	—	—	—
222	459 202,69	2 252 972,73	—	—	—	—	—
223	459 215,77	2 252 973,12	—	—	—	—	—
224	459 260,53	2 252 999,27	—	—	—	—	—
225	459 287,07	2 253 017,88	—	—	—	—	—
226	459 317,97	2 253 032,54	—	—	—	—	—
227	459 328,66	2 253 027,79	—	—	—	—	—
228	459 331,04	2 253 034,52	—	—	—	—	—
229	459 316,38	2 253 055,91	—	—	—	—	—
230	459 305,29	2 253 081,66	—	—	—	—	—
231	459 304,15	2 253 120,18	—	—	—	—	—
232	459 306,48	2 253 149,39	—	—	—	—	—
233	459 317,18	2 253 177,92	—	—	—	—	—
234	459 352,04	2 253 253,97	—	—	—	—	—
235	459 373,43	2 253 280,91	—	—	—	—	—
236	459 391,70	2 253 314,52	—	—	—	—	—
237	459 408,58	2 253 335,88	—	—	—	—	—
238	459 428,83	2 253 349,37	—	—	—	—	—
239	459 437,83	2 253 369,61	—	—	—	—	—
240	459 446,83	2 253 375,23	—	—	—	—	—
241	459 463,71	2 253 348,25	—	—	—	—	—
242	459 487,34	2 253 292,04	—	—	—	—	—
243	459 519,97	2 253 234,70	—	—	—	—	—
244	459 554,85	2 253 151,51	—	—	—	—	—
245	459 560,47	2 253 129,03	—	—	—	—	—
246	459 626,50	2 252 951,70	—	—	—	—	—
247	459 656,88	2 252 860,64	—	—	—	—	—
248	459 695,98	2 252 745,08	—	—	—	—	—
249	459 718,48	2 252 683,25	—	—	—	—	—
250	459 749,98	2 252 591,06	—	—	—	—	—
251	459 763,48	2 252 549,47	—	—	—	—	—
252	459 766,86	2 252 543,85	—	—	—	—	—
253	459 771,36	2 252 543,85	—	—	—	—	—
254	459 772,48	2 252 557,34	—	—	—	—	—
255	459 777,48	2 252 565,45	—	—	—	—	—
256	459 781,49	2 252 571,95	—	—	—	—	—
257	459 793,30	2 252 578,12	—	—	—	—	—
258	459 795,97	2 252 579,52	—	—	—	—	—
259	459 816,18	2 252 581,95	—	—	—	—	—
260	459 836,92	2 252 589,00	—	—	—	—	—
261	459 727,70	2 252 885,39	—	—	—	—	—
262	459 668,51	2 253 105,56	—	—	—	—	—
263	459 622,24	2 253 244,43	—	—	—	—	—
264	459 596,89	2 253 356,98	—	—	—	—	—
265	459 620,70	2 253 381,41	—	—	—	—	—
266	459 825,28	2 253 392,40	—	—	—	—	—

Сведения о местоположении измененных (уточненных) границ объекта

1	2	3	4	5	6	7	8
267	459 798,10	2 253 485,27	—	—	—	—	—
268	459 820,05	2 253 526,64	—	—	—	—	—
269	459 937,44	2 253 540,28	—	—	—	—	—
270	459 954,29	2 253 547,83	—	—	—	—	—
271	459 931,63	2 253 658,53	—	—	—	—	—
272	459 947,61	2 253 685,26	—	—	—	—	—
273	459 971,73	2 253 697,32	—	—	—	—	—
274	460 227,13	2 253 739,56	—	—	—	—	—
275	460 390,85	2 253 769,76	—	—	—	—	—
276	460 388,97	2 253 773,54	—	—	—	—	—
277	460 374,18	2 253 824,70	—	—	—	—	—
278	460 363,76	2 253 875,10	—	—	—	—	—
279	460 358,59	2 253 971,40	—	—	—	—	—
280	460 375,47	2 253 984,89	—	—	—	—	—
281	460 401,34	2 253 996,13	—	—	—	—	—
282	460 499,83	2 254 011,87	—	—	—	—	—
283	460 575,22	2 254 016,36	—	—	—	—	—
284	460 637,10	2 254 020,86	—	—	—	—	—
285	460 653,98	2 253 999,50	—	—	—	—	—
286	460 685,48	2 253 968,02	—	—	—	—	—
287	460 709,11	2 253 932,05	—	—	—	—	—
288	460 721,48	2 253 905,07	—	—	—	—	—
289	460 716,98	2 253 884,83	—	—	—	—	—
290	460 722,43	2 253 879,65	—	—	—	—	—
291	460 742,69	2 253 863,91	—	—	—	—	—
292	460 750,56	2 253 842,55	—	—	—	—	—
293	460 751,69	2 253 830,19	—	—	—	—	—
294	460 752,81	2 253 805,45	—	—	—	—	—
295	460 769,69	2 253 799,83	—	—	—	—	—
296	460 774,19	2 253 795,34	—	—	—	—	—
297	460 773,07	2 253 786,34	—	—	—	—	—
298	460 758,44	2 253 778,47	—	—	—	—	—
299	460 757,31	2 253 767,23	—	—	—	—	—
300	460 761,81	2 253 757,11	—	—	—	—	—
301	460 771,94	2 253 753,74	—	—	—	—	—
302	460 791,07	2 253 757,11	—	—	—	—	—
303	460 792,19	2 253 748,12	—	—	—	—	—
304	460 787,69	2 253 744,75	—	—	—	—	—
305	460 769,69	2 253 732,38	—	—	—	—	—
306	460 748,31	2 253 720,01	—	—	—	—	—
307	460 719,06	2 253 708,77	—	—	—	—	—
308	460 706,68	2 253 702,03	—	—	—	—	—
309	460 703,31	2 253 690,78	—	—	—	—	—
310	460 710,06	2 253 672,80	—	—	—	—	—
311	460 714,56	2 253 643,57	—	—	—	—	—
312	460 719,06	2 253 631,20	—	—	—	—	—
313	460 728,06	2 253 632,33	—	—	—	—	—
314	460 734,81	2 253 640,20	—	—	—	—	—
315	460 735,94	2 253 657,06	—	—	—	—	—
316	460 740,44	2 253 667,18	—	—	—	—	—
317	460 751,69	2 253 671,67	—	—	—	—	—
318	460 760,33	2 253 677,27	—	—	—	—	—
319	460 768,20	2 253 687,39	—	—	—	—	—
320	460 780,58	2 253 706,50	—	—	—	—	—
321	460 787,33	2 253 716,62	—	—	—	—	—

Сведения о местоположении измененных (уточненных) границ объекта							
1	2	3	4	5	6	7	8
322	460 805,33	2 253 711,00	—	—	—	—	—
323	460 821,08	2 253 702,00	—	—	—	—	—
324	460 828,96	2 253 700,88	—	—	—	—	—
325	460 835,71	2 253 707,62	—	—	—	—	—
326	460 849,21	2 253 724,49	—	—	—	—	—
327	460 864,96	2 253 732,36	—	—	—	—	—
328	460 887,47	2 253 737,98	—	—	—	—	—
329	460 905,47	2 253 735,73	—	—	—	—	—
330	460 918,97	2 253 724,49	—	—	—	—	—
331	460 918,97	2 253 715,49	—	—	—	—	—
332	460 913,34	2 253 712,12	—	—	—	—	—
333	460 896,47	2 253 712,12	—	—	—	—	—
334	460 866,09	2 253 706,50	—	—	—	—	—
335	460 850,34	2 253 695,26	—	—	—	—	—
336	460 873,96	2 253 650,29	—	—	—	—	—
337	460 886,34	2 253 631,18	—	—	—	—	—
338	460 908,84	2 253 590,71	—	—	—	—	—
339	460 915,59	2 253 568,22	—	—	—	—	—
340	460 968,48	2 253 516,51	—	—	—	—	—
341	460 978,60	2 253 513,14	—	—	—	—	—
342	460 988,26	2 253 512,83	—	—	—	—	—
343	460 994,35	2 253 516,51	—	—	—	—	—
344	461 015,73	2 253 533,37	—	—	—	—	—
345	461 026,98	2 253 551,36	—	—	—	—	—
346	461 034,86	2 253 550,24	—	—	—	—	—
347	461 028,11	2 253 517,63	—	—	—	—	—
348	461 027,51	2 253 484,18	—	—	—	—	—
349	461 036,32	2 253 483,36	—	—	—	—	—
350	461 041,61	2 253 487,28	—	—	—	—	—
351	461 069,54	2 253 512,08	—	—	—	—	—
352	461 088,68	2 253 504,60	—	—	—	—	—
353	461 091,09	2 253 487,23	—	—	—	—	—
354	461 068,61	2 253 473,79	—	—	—	—	—
355	461 047,24	2 253 461,42	—	—	—	—	—
356	461 042,73	2 253 450,18	—	—	—	—	—
357	461 063,45	2 253 440,19	—	—	—	—	—
1	461 077,27	2 253 434,23	—	—	—	—	—
ЗУ1							
н1	—	—	461 069,54	2 253 512,08	Картометрический метод	2,50	—
н2	—	—	461 137,86	2 253 572,75	Картометрический метод	2,50	—
н3	—	—	461 102,07	2 253 654,48	Картометрический метод	2,50	—
н4	—	—	461 073,97	2 253 730,93	Картометрический метод	2,50	—
н5	—	—	461 055,98	2 253 790,51	Картометрический метод	2,50	—
н6	—	—	461 011,01	2 253 891,69	Картометрический метод	2,50	—
н7	—	—	460 973,53	2 253 980,16	Картометрический метод	2,50	—
н8	—	—	460 964,03	2 254 009,92	Картометрический метод	2,50	—
н9	—	—	460 960,86	2 254 022,58	Картометрический метод	2,50	—

Сведения о местоположении измененных (уточненных) границ объекта

1	2	3	4	5	6	7	8
н10	—	—	460 947,55	2 254 046,01	Картометрический метод	2,50	—
н11	—	—	460 929,21	2 254 083,78	Картометрический метод	2,50	—
н12	—	—	460 924,77	2 254 098,97	Картометрический метод	2,50	—
н13	—	—	460 923,50	2 254 112,27	Картометрический метод	2,50	—
н14	—	—	460 924,77	2 254 121,13	Картометрический метод	2,50	—
н15	—	—	460 929,21	2 254 126,20	Картометрический метод	2,50	—
н16	—	—	460 937,44	2 254 130,00	Картометрический метод	2,50	—
н17	—	—	460 945,05	2 254 127,46	Картометрический метод	2,50	—
н18	—	—	460 952,65	2 254 119,87	Картометрический метод	2,50	—
н19	—	—	460 961,52	2 254 114,17	Картометрический метод	2,50	—
н20	—	—	460 971,03	2 254 113,54	Картометрический метод	2,50	—
н21	—	—	460 976,73	2 254 117,33	Картометрический метод	2,50	—
н22	—	—	460 983,06	2 254 126,20	Картометрический метод	2,50	—
н23	—	—	460 987,50	2 254 140,13	Картометрический метод	2,50	—
н24	—	—	460 987,50	2 254 154,05	Картометрический метод	2,50	—
н25	—	—	460 983,70	2 254 166,72	Картометрический метод	2,50	—
н26	—	—	460 977,36	2 254 181,28	Картометрический метод	2,50	—
н27	—	—	460 970,39	2 254 188,88	Картометрический метод	2,50	—
н28	—	—	460 959,62	2 254 198,37	Картометрический метод	2,50	—
н29	—	—	460 942,51	2 254 205,97	Картометрический метод	2,50	—
н30	—	—	460 937,00	2 254 204,72	Картометрический метод	2,50	—
н31	—	—	460 931,30	2 254 195,85	Картометрический метод	2,50	—
н32	—	—	460 926,86	2 254 192,05	Картометрический метод	2,50	—
н33	—	—	460 923,69	2 254 191,42	Картометрический метод	2,50	—
н34	—	—	460 923,06	2 254 205,35	Картометрический метод	2,50	—
н35	—	—	460 921,16	2 254 212,31	Картометрический метод	2,50	—
н36	—	—	460 913,56	2 254 216,11	Картометрический метод	2,50	—
н37	—	—	460 904,05	2 254 213,58	Картометрический метод	2,50	—
н38	—	—	460 900,88	2 254 208,51	Картометрический метод	2,50	—

Сведения о местоположении измененных (уточненных) границ объекта

1	2	3	4	5	6	7	8
н39	—	—	460 898,98	2 254 198,38	Картометрический метод	2,50	—
н40	—	—	460 896,45	2 254 190,79	Картометрический метод	2,50	—
н41	—	—	460 889,48	2 254 186,36	Картометрический метод	2,50	—
н42	—	—	460 883,14	2 254 185,72	Картометрический метод	2,50	—
н43	—	—	460 876,80	2 254 197,75	Картометрический метод	2,50	—
н44	—	—	460 862,23	2 254 230,04	Картометрический метод	2,50	—
н45	—	—	460 845,89	2 254 268,56	Картометрический метод	2,50	—
н46	—	—	460 832,58	2 254 293,89	Картометрический метод	2,50	—
н47	—	—	460 818,64	2 254 315,41	Картометрический метод	2,50	—
н48	—	—	460 805,97	2 254 339,47	Картометрический метод	2,50	—
н49	—	—	460 799,63	2 254 353,40	Картометрический метод	2,50	—
н50	—	—	460 765,42	2 254 355,93	Картометрический метод	2,50	—
н51	—	—	460 758,45	2 254 350,87	Картометрический метод	2,50	—
н52	—	—	460 752,75	2 254 328,71	Картометрический метод	2,50	—
н53	—	—	460 754,65	2 254 311,61	Картометрический метод	2,50	—
н54	—	—	460 759,72	2 254 286,29	Картометрический метод	2,50	—
н55	—	—	460 764,15	2 254 249,57	Картометрический метод	2,50	—
н56	—	—	460 761,79	2 254 238,23	Картометрический метод	2,50	—
н57	—	—	460 737,07	2 254 249,63	Картометрический метод	2,50	—
н58	—	—	460 718,07	2 254 261,66	Картометрический метод	2,50	—
н59	—	—	460 710,52	2 254 272,80	Картометрический метод	2,50	—
н60	—	—	460 708,55	2 254 270,69	Картометрический метод	2,50	—
н61	—	—	460 697,22	2 254 271,70	Картометрический метод	2,50	—
н62	—	—	460 685,64	2 254 279,77	Картометрический метод	2,50	—
н63	—	—	460 674,72	2 254 309,03	Картометрический метод	2,50	—
н64	—	—	460 674,35	2 254 307,87	Картометрический метод	2,50	—
н65	—	—	460 671,81	2 254 288,25	Картометрический метод	2,50	—
н66	—	—	460 671,18	2 254 265,46	Картометрический метод	2,50	—
н67	—	—	460 666,74	2 254 248,36	Картометрический метод	2,50	—

Сведения о местоположении измененных (уточненных) границ объекта

1	2	3	4	5	6	7	8
н68	—	—	460 653,44	2 254 233,17	Картометрический метод	2,50	—
н69	—	—	460 624,49	2 254 219,37	Картометрический метод	2,50	—
н70	—	—	460 600,41	2 254 213,03	Картометрический метод	2,50	—
н71	—	—	460 577,60	2 254 210,50	Картометрический метод	2,50	—
н72	—	—	460 552,48	2 254 208,62	Картометрический метод	2,50	—
н73	—	—	460 495,82	2 254 190,62	Картометрический метод	2,50	—
н74	—	—	460 495,34	2 254 189,66	Картометрический метод	2,50	—
н75	—	—	460 489,19	2 254 164,02	Картометрический метод	2,50	—
н76	—	—	460 481,93	2 254 149,64	Картометрический метод	2,50	—
н77	—	—	460 469,49	2 254 142,15	Картометрический метод	2,50	—
н78	—	—	460 444,07	2 254 141,95	Картометрический метод	2,50	—
н79	—	—	460 424,25	2 254 143,37	Картометрический метод	2,50	—
н80	—	—	460 421,21	2 254 149,61	Картометрический метод	2,50	—
н81	—	—	460 431,82	2 254 169,05	Картометрический метод	2,50	—
н82	—	—	460 431,54	2 254 171,81	Картометрический метод	2,50	—
н83	—	—	460 406,75	2 254 167,47	Картометрический метод	2,50	—
н84	—	—	460 393,80	2 254 169,37	Картометрический метод	2,50	—
н85	—	—	460 382,39	2 254 177,60	Картометрический метод	2,50	—
н86	—	—	460 378,76	2 254 182,73	Картометрический метод	2,50	—
н87	—	—	460 358,98	2 254 178,17	Картометрический метод	2,50	—
н88	—	—	460 351,75	2 254 176,18	Картометрический метод	2,50	—
н89	—	—	460 335,20	2 254 171,67	Картометрический метод	2,50	—
н90	—	—	460 311,18	2 254 172,23	Картометрический метод	2,50	—
н91	—	—	460 313,13	2 254 159,66	Картометрический метод	2,50	—
н92	—	—	460 307,06	2 254 151,67	Картометрический метод	2,50	—
н93	—	—	460 280,68	2 254 138,73	Картометрический метод	2,50	—
н94	—	—	460 261,17	2 254 131,69	Картометрический метод	2,50	—
н95	—	—	460 240,69	2 254 131,66	Картометрический метод	2,50	—
н96	—	—	460 232,45	2 254 135,00	Картометрический метод	2,50	—

Раздел 3

Сведения о местоположении измененных (уточненных) границ объекта

1	2	3	4	5	6	7	8
н97	—	—	460 213,77	2 254 142,57	Картометрический метод	2,50	—
н98	—	—	460 203,07	2 254 135,18	Картометрический метод	2,50	—
н99	—	—	460 180,55	2 254 130,13	Картометрический метод	2,50	—
н100	—	—	460 157,11	2 254 132,03	Картометрический метод	2,50	—
н101	—	—	460 120,36	2 254 138,99	Картометрический метод	2,50	—
н102	—	—	460 102,18	2 254 142,69	Картометрический метод	2,50	—
н103	—	—	460 042,41	2 254 141,88	Картометрический метод	2,50	—
н104	—	—	459 999,66	2 254 126,96	Картометрический метод	2,50	—
н105	—	—	459 952,14	2 254 110,50	Картометрический метод	2,50	—
н106	—	—	459 912,44	2 254 092,78	Картометрический метод	2,50	—
н107	—	—	459 900,40	2 254 086,45	Картометрический метод	2,50	—
н108	—	—	459 895,33	2 254 073,16	Картометрический метод	2,50	—
н109	—	—	459 888,36	2 254 059,86	Картометрический метод	2,50	—
н110	—	—	459 883,93	2 254 057,33	Картометрический метод	2,50	—
н111	—	—	459 873,16	2 254 055,43	Картометрический метод	2,50	—
н112	—	—	459 862,38	2 254 057,96	Картометрический метод	2,50	—
н113	—	—	459 862,29	2 254 058,05	Картометрический метод	2,50	—
н114	—	—	459 858,87	2 254 057,39	Картометрический метод	2,50	—
н115	—	—	459 849,58	2 254 060,59	Картометрический метод	2,50	—
н116	—	—	459 847,14	2 254 069,68	Картометрический метод	2,50	—
н117	—	—	459 843,65	2 254 088,63	Картометрический метод	2,50	—
н118	—	—	459 837,85	2 254 091,97	Картометрический метод	2,50	—
н119	—	—	459 826,90	2 254 091,52	Картометрический метод	2,50	—
н120	—	—	459 746,14	2 254 078,30	Картометрический метод	2,50	—
н121	—	—	459 741,82	2 254 077,87	Картометрический метод	2,50	—
н122	—	—	459 724,33	2 254 072,77	Картометрический метод	2,50	—
н123	—	—	459 686,95	2 254 068,81	Картометрический метод	2,50	—
н124	—	—	459 684,18	2 254 067,26	Картометрический метод	2,50	—
н125	—	—	459 683,92	2 254 057,21	Картометрический метод	2,50	—

Сведения о местоположении измененных (уточненных) границ объекта

1	2	3	4	5	6	7	8
н126	—	—	459 692,40	2 254 056,81	Картометрический метод	2,50	—
н127	—	—	459 741,77	2 254 058,56	Картометрический метод	2,50	—
н128	—	—	459 777,16	2 254 056,28	Картометрический метод	2,50	—
н129	—	—	459 781,69	2 254 047,97	Картометрический метод	2,50	—
н130	—	—	459 776,27	2 254 041,43	Картометрический метод	2,50	—
н131	—	—	459 753,76	2 254 039,22	Картометрический метод	2,50	—
н132	—	—	459 655,89	2 254 031,51	Картометрический метод	2,50	—
н133	—	—	459 654,00	2 254 030,15	Картометрический метод	2,50	—
н134	—	—	459 648,01	2 254 021,96	Картометрический метод	2,50	—
н135	—	—	459 642,31	2 254 004,23	Картометрический метод	2,50	—
н136	—	—	459 642,70	2 253 995,82	Картометрический метод	2,50	—
н137	—	—	459 647,40	2 253 986,41	Картометрический метод	2,50	—
н138	—	—	459 650,54	2 253 977,79	Картометрический метод	2,50	—
н139	—	—	459 648,19	2 253 969,95	Картометрический метод	2,50	—
н140	—	—	459 635,64	2 253 966,81	Картометрический метод	2,50	—
н141	—	—	459 611,32	2 253 968,38	Картометрический метод	2,50	—
н142	—	—	459 590,20	2 253 978,27	Картометрический метод	2,50	—
н143	—	—	459 575,91	2 253 982,49	Картометрический метод	2,50	—
н144	—	—	459 564,95	2 253 992,69	Картометрический метод	2,50	—
н145	—	—	459 552,63	2 254 001,42	Картометрический метод	2,50	—
н146	—	—	459 552,60	2 254 001,48	Картометрический метод	2,50	—
н147	—	—	459 547,72	2 254 000,51	Картометрический метод	2,50	—
н148	—	—	459 531,26	2 253 988,75	Картометрический метод	2,50	—
н149	—	—	459 518,04	2 253 991,08	Картометрический метод	2,50	—
н150	—	—	459 514,92	2 253 989,50	Картометрический метод	2,50	—
н151	—	—	459 505,41	2 253 999,05	Картометрический метод	2,50	—
н152	—	—	459 505,30	2 254 002,12	Картометрический метод	2,50	—
н153	—	—	459 496,39	2 254 002,27	Картометрический метод	2,50	—
н154	—	—	459 483,67	2 254 002,49	Картометрический метод	2,50	—

Сведения о местоположении измененных (уточненных) границ объекта							
1	2	3	4	5	6	7	8
н155	—	—	459 473,22	2 254 002,67	Картометрический метод	2,50	—
н156	—	—	459 462,28	2 254 002,86	Картометрический метод	2,50	—
н157	—	—	459 462,28	2 253 990,32	Картометрический метод	2,50	—
н158	—	—	459 459,14	2 253 956,61	Картометрический метод	2,50	—
н159	—	—	459 452,87	2 253 935,45	Картометрический метод	2,50	—
н160	—	—	459 444,62	2 253 936,48	Картометрический метод	2,50	—
н161	—	—	459 437,12	2 253 934,19	Картометрический метод	2,50	—
н162	—	—	459 413,21	2 253 945,76	Картометрический метод	2,50	—
н163	—	—	459 408,98	2 253 940,93	Картометрический метод	2,50	—
н164	—	—	459 411,33	2 253 919,77	Картометрический метод	2,50	—
н165	—	—	459 407,41	2 253 913,50	Картометрический метод	2,50	—
н166	—	—	459 392,52	2 253 914,28	Картометрический метод	2,50	—
н167	—	—	459 388,38	2 253 916,95	Картометрический метод	2,50	—
н168	—	—	459 387,88	2 253 916,61	Картометрический метод	2,50	—
н169	—	—	459 383,01	2 253 920,41	Картометрический метод	2,50	—
н170	—	—	459 373,14	2 253 926,78	Картометрический метод	2,50	—
н171	—	—	459 368,03	2 253 928,30	Картометрический метод	2,50	—
н172	—	—	459 364,85	2 253 929,25	Картометрический метод	2,50	—
н173	—	—	459 353,33	2 253 926,83	Картометрический метод	2,50	—
н174	—	—	459 345,49	2 253 932,31	Картометрический метод	2,50	—
н175	—	—	459 339,53	2 253 936,78	Картометрический метод	2,50	—
н176	—	—	459 292,73	2 253 950,71	Картометрический метод	2,50	—
н177	—	—	459 191,26	2 253 955,03	Картометрический метод	2,50	—
н178	—	—	459 091,43	2 254 008,81	Картометрический метод	2,50	—
н179	—	—	459 094,41	2 253 996,08	Картометрический метод	2,50	—
н180	—	—	459 136,04	2 253 827,45	Картометрический метод	2,50	—
н181	—	—	459 138,29	2 253 759,99	Картометрический метод	2,50	—
н182	—	—	459 170,35	2 253 675,08	Картометрический метод	2,50	—
н183	—	—	459 164,60	2 253 620,70	Картометрический метод	2,50	—

Сведения о местоположении измененных (уточненных) границ объекта							
1	2	3	4	5	6	7	8
н184	—	—	459 167,09	2 253 622,24	Картометрический метод	2,50	—
н185	—	—	459 169,15	2 253 623,77	Картометрический метод	2,50	—
н186	—	—	459 170,71	2 253 560,42	Картометрический метод	2,50	—
н187	—	—	459 209,34	2 253 551,51	Картометрический метод	2,50	—
н188	—	—	459 213,85	2 253 550,61	Картометрический метод	2,50	—
н189	—	—	459 079,60	2 253 365,37	Картометрический метод	2,50	—
н190	—	—	459 021,09	2 253 284,65	Картометрический метод	2,50	—
н191	—	—	459 015,50	2 253 276,93	Картометрический метод	2,50	—
н192	—	—	459 017,26	2 253 273,69	Картометрический метод	2,50	—
н193	—	—	459 010,25	2 253 257,54	Картометрический метод	2,50	—
н194	—	—	458 999,54	2 253 254,90	Картометрический метод	2,50	—
н195	—	—	458 995,86	2 253 249,82	Картометрический метод	2,50	—
н196	—	—	459 012,72	2 253 228,19	Картометрический метод	2,50	—
н197	—	—	459 023,19	2 253 234,50	Картометрический метод	2,50	—
н198	—	—	459 041,99	2 253 260,18	Картометрический метод	2,50	—
н199	—	—	459 084,27	2 253 307,15	Картометрический метод	2,50	—
н200	—	—	459 123,80	2 253 346,43	Картометрический метод	2,50	—
н201	—	—	459 141,72	2 253 353,89	Картометрический метод	2,50	—
н202	—	—	459 151,13	2 253 345,13	Картометрический метод	2,50	—
н203	—	—	459 151,11	2 253 341,93	Картометрический метод	2,50	—
н204	—	—	459 151,68	2 253 342,66	Картометрический метод	2,50	—
н205	—	—	459 162,93	2 253 342,66	Картометрический метод	2,50	—
н206	—	—	459 170,80	2 253 333,67	Картометрический метод	2,50	—
н207	—	—	459 174,18	2 253 322,43	Картометрический метод	2,50	—
н208	—	—	459 169,68	2 253 305,56	Картометрический метод	2,50	—
н209	—	—	459 142,68	2 253 268,46	Картометрический метод	2,50	—
н210	—	—	459 115,67	2 253 238,11	Картометрический метод	2,50	—
н211	—	—	459 107,80	2 253 225,74	Картометрический метод	2,50	—
н212	—	—	459 124,67	2 253 179,65	Картометрический метод	2,50	—

Сведения о местоположении измененных (уточненных) границ объекта							
1	2	3	4	5	6	7	8
н213	—	—	459 158,16	2 253 070,72	Картометрический метод	2,50	—
н214	—	—	459 179,53	2 253 006,64	Картометрический метод	2,50	—
н215	—	—	459 185,16	2 252 985,28	Картометрический метод	2,50	—
н216	—	—	459 192,39	2 252 976,29	Картометрический метод	2,50	—
н217	—	—	459 202,69	2 252 972,73	Картометрический метод	2,50	—
н218	—	—	459 202,81	2 252 972,73	Картометрический метод	2,50	—
н219	—	—	459 216,73	2 252 988,13	Картометрический метод	2,50	—
н220	—	—	459 229,91	2 252 999,04	Картометрический метод	2,50	—
н221	—	—	459 313,95	2 253 043,69	Картометрический метод	2,50	—
н222	—	—	459 314,81	2 253 031,04	Картометрический метод	2,50	—
н223	—	—	459 317,97	2 253 032,54	Картометрический метод	2,50	—
н224	—	—	459 328,66	2 253 027,79	Картометрический метод	2,50	—
н225	—	—	459 331,04	2 253 034,52	Картометрический метод	2,50	—
н226	—	—	459 316,38	2 253 055,91	Картометрический метод	2,50	—
н227	—	—	459 305,29	2 253 081,66	Картометрический метод	2,50	—
н228	—	—	459 304,15	2 253 120,18	Картометрический метод	2,50	—
н229	—	—	459 306,48	2 253 149,39	Картометрический метод	2,50	—
н230	—	—	459 317,18	2 253 177,92	Картометрический метод	2,50	—
н231	—	—	459 352,04	2 253 253,97	Картометрический метод	2,50	—
н232	—	—	459 373,43	2 253 280,91	Картометрический метод	2,50	—
н233	—	—	459 391,70	2 253 314,52	Картометрический метод	2,50	—
н234	—	—	459 408,58	2 253 335,88	Картометрический метод	2,50	—
н235	—	—	459 428,83	2 253 349,37	Картометрический метод	2,50	—
н236	—	—	459 437,83	2 253 369,61	Картометрический метод	2,50	—
н237	—	—	459 446,83	2 253 375,23	Картометрический метод	2,50	—
н238	—	—	459 463,71	2 253 348,25	Картометрический метод	2,50	—
н239	—	—	459 487,34	2 253 292,04	Картометрический метод	2,50	—
н240	—	—	459 519,97	2 253 234,70	Картометрический метод	2,50	—
н241	—	—	459 554,85	2 253 151,51	Картометрический метод	2,50	—

Сведения о местоположении измененных (уточненных) границ объекта

1	2	3	4	5	6	7	8
н242	—	—	459 560,47	2 253 129,03	Картометрический метод	2,50	—
н243	—	—	459 626,50	2 252 951,70	Картометрический метод	2,50	—
н244	—	—	459 656,88	2 252 860,64	Картометрический метод	2,50	—
н245	—	—	459 695,98	2 252 745,08	Картометрический метод	2,50	—
н246	—	—	459 718,48	2 252 683,25	Картометрический метод	2,50	—
н247	—	—	459 749,98	2 252 591,06	Картометрический метод	2,50	—
н248	—	—	459 763,48	2 252 549,47	Картометрический метод	2,50	—
н249	—	—	459 766,86	2 252 543,85	Картометрический метод	2,50	—
н250	—	—	459 771,36	2 252 543,85	Картометрический метод	2,50	—
н251	—	—	459 772,48	2 252 557,34	Картометрический метод	2,50	—
н252	—	—	459 777,48	2 252 565,45	Картометрический метод	2,50	—
н253	—	—	459 781,49	2 252 571,95	Картометрический метод	2,50	—
н254	—	—	459 793,30	2 252 578,12	Картометрический метод	2,50	—
н255	—	—	459 795,97	2 252 579,52	Картометрический метод	2,50	—
н256	—	—	459 816,18	2 252 581,95	Картометрический метод	2,50	—
н257	—	—	459 836,92	2 252 589,00	Картометрический метод	2,50	—
н258	—	—	459 727,70	2 252 885,39	Картометрический метод	2,50	—
н259	—	—	459 668,51	2 253 105,56	Картометрический метод	2,50	—
н260	—	—	459 622,24	2 253 244,43	Картометрический метод	2,50	—
н261	—	—	459 596,89	2 253 356,98	Картометрический метод	2,50	—
н262	—	—	459 620,70	2 253 381,41	Картометрический метод	2,50	—
н263	—	—	459 825,28	2 253 392,40	Картометрический метод	2,50	—
н264	—	—	459 798,10	2 253 485,27	Картометрический метод	2,50	—
н265	—	—	459 820,05	2 253 526,64	Картометрический метод	2,50	—
н266	—	—	459 937,44	2 253 540,28	Картометрический метод	2,50	—
н267	—	—	459 954,29	2 253 547,83	Картометрический метод	2,50	—
н268	—	—	459 931,63	2 253 658,53	Картометрический метод	2,50	—
н269	—	—	459 947,61	2 253 685,26	Картометрический метод	2,50	—
н270	—	—	459 971,73	2 253 697,32	Картометрический метод	2,50	—

Раздел 3

Сведения о местоположении измененных (уточненных) границ объекта

1	2	3	4	5	6	7	8
н271	—	—	460 227,13	2 253 739,56	Картометрический метод	2,50	—
н272	—	—	460 381,79	2 253 768,09	Картометрический метод	2,50	—
н273	—	—	460 366,51	2 253 821,18	Картометрический метод	2,50	—
н274	—	—	460 374,59	2 253 823,28	Картометрический метод	2,50	—
н275	—	—	460 374,18	2 253 824,70	Картометрический метод	2,50	—
н276	—	—	460 367,31	2 253 857,92	Картометрический метод	2,50	—
н277	—	—	460 349,65	2 253 856,11	Картометрический метод	2,50	—
н278	—	—	460 332,16	2 253 922,61	Картометрический метод	2,50	—
н279	—	—	460 331,46	2 253 922,43	Картометрический метод	2,50	—
н280	—	—	460 331,36	2 253 928,10	Картометрический метод	2,50	—
н281	—	—	460 313,51	2 253 940,23	Картометрический метод	2,50	—
н282	—	—	460 302,41	2 253 938,25	Картометрический метод	2,50	—
н283	—	—	460 297,30	2 253 913,38	Картометрический метод	2,50	—
н284	—	—	460 288,69	2 253 911,09	Картометрический метод	2,50	—
н285	—	—	460 294,52	2 253 888,92	Картометрический метод	2,50	—
н286	—	—	460 286,15	2 253 893,00	Картометрический метод	2,50	—
н287	—	—	460 253,76	2 253 900,51	Картометрический метод	2,50	—
н288	—	—	460 216,23	2 253 892,30	Картометрический метод	2,50	—
н289	—	—	460 196,43	2 253 888,85	Картометрический метод	2,50	—
н290	—	—	460 182,70	2 253 888,37	Картометрический метод	2,50	—
н291	—	—	460 161,98	2 253 891,07	Картометрический метод	2,50	—
н292	—	—	460 155,39	2 253 883,28	Картометрический метод	2,50	—
н293	—	—	460 142,05	2 253 871,80	Картометрический метод	2,50	—
н294	—	—	460 133,15	2 253 870,81	Картометрический метод	2,50	—
н295	—	—	460 089,55	2 253 859,64	Картометрический метод	2,50	—
н296	—	—	460 079,50	2 253 852,41	Картометрический метод	2,50	—
н297	—	—	460 090,70	2 253 827,37	Картометрический метод	2,50	—
н298	—	—	460 090,55	2 253 812,24	Картометрический метод	2,50	—
н299	—	—	460 078,97	2 253 809,09	Картометрический метод	2,50	—

Сведения о местоположении измененных (уточненных) границ объекта

1	2	3	4	5	6	7	8
н300	—	—	460 065,10	2 253 815,73	Картометрический метод	2,50	—
н301	—	—	460 051,63	2 253 827,62	Картометрический метод	2,50	—
н302	—	—	460 041,55	2 253 821,08	Картометрический метод	2,50	—
н303	—	—	460 034,32	2 253 811,20	Картометрический метод	2,50	—
н304	—	—	460 034,88	2 253 795,41	Картометрический метод	2,50	—
н305	—	—	460 030,61	2 253 780,14	Картометрический метод	2,50	—
н306	—	—	459 991,25	2 253 766,37	Картометрический метод	2,50	—
н307	—	—	459 982,02	2 253 774,29	Картометрический метод	2,50	—
н308	—	—	459 986,42	2 253 786,13	Картометрический метод	2,50	—
н309	—	—	459 996,17	2 253 821,53	Картометрический метод	2,50	—
н310	—	—	459 995,58	2 253 838,00	Картометрический метод	2,50	—
н311	—	—	459 976,75	2 253 884,08	Картометрический метод	2,50	—
н312	—	—	459 971,16	2 253 906,56	Картометрический метод	2,50	—
н313	—	—	459 966,98	2 253 907,79	Картометрический метод	2,50	—
н314	—	—	459 954,11	2 253 902,52	Картометрический метод	2,50	—
н315	—	—	459 930,91	2 253 897,58	Картометрический метод	2,50	—
н316	—	—	459 929,17	2 253 895,52	Картометрический метод	2,50	—
н317	—	—	459 925,45	2 253 894,28	Картометрический метод	2,50	—
н318	—	—	459 926,20	2 253 892,01	Картометрический метод	2,50	—
н319	—	—	459 924,32	2 253 889,78	Картометрический метод	2,50	—
н320	—	—	459 915,39	2 253 889,47	Картометрический метод	2,50	—
н321	—	—	459 914,11	2 253 906,61	Картометрический метод	2,50	—
н322	—	—	459 907,07	2 253 911,17	Картометрический метод	2,50	—
н323	—	—	459 897,58	2 253 907,39	Картометрический метод	2,50	—
н324	—	—	459 893,39	2 253 870,13	Картометрический метод	2,50	—
н325	—	—	459 885,37	2 253 866,45	Картометрический метод	2,50	—
н326	—	—	459 885,27	2 253 866,43	Картометрический метод	2,50	—
н327	—	—	459 876,31	2 253 886,70	Картометрический метод	2,50	—
н328	—	—	459 868,08	2 253 886,41	Картометрический метод	2,50	—

Сведения о местоположении измененных (уточненных) границ объекта

1	2	3	4	5	6	7	8
н329	—	—	459 856,77	2 253 875,71	Картометрический метод	2,50	—
н330	—	—	459 843,01	2 253 875,91	Картометрический метод	2,50	—
н331	—	—	459 837,07	2 253 888,75	Картометрический метод	2,50	—
н332	—	—	459 833,44	2 253 894,13	Картометрический метод	2,50	—
н333	—	—	459 821,09	2 253 893,69	Картометрический метод	2,50	—
н334	—	—	459 813,73	2 253 887,93	Картометрический метод	2,50	—
н335	—	—	459 806,87	2 253 887,68	Картометрический метод	2,50	—
н336	—	—	459 796,02	2 253 902,42	Картометрический метод	2,50	—
н337	—	—	459 791,72	2 253 927,02	Картометрический метод	2,50	—
н338	—	—	459 771,91	2 253 942,81	Картометрический метод	2,50	—
н339	—	—	459 777,21	2 253 967,24	Картометрический метод	2,50	—
н340	—	—	459 807,07	2 253 955,97	Картометрический метод	2,50	—
н341	—	—	459 827,61	2 253 956,01	Картометрический метод	2,50	—
н342	—	—	459 851,16	2 253 968,49	Картометрический метод	2,50	—
н343	—	—	459 872,46	2 253 985,69	Картометрический метод	2,50	—
н344	—	—	459 892,28	2 253 987,08	Картометрический метод	2,50	—
н345	—	—	459 917,48	2 253 991,39	Картометрический метод	2,50	—
н346	—	—	459 934,87	2 254 002,97	Картометрический метод	2,50	—
н347	—	—	459 949,22	2 254 004,16	Картометрический метод	2,50	—
н348	—	—	459 954,91	2 253 998,20	Картометрический метод	2,50	—
н349	—	—	459 972,67	2 253 994,39	Картометрический метод	2,50	—
н350	—	—	460 025,47	2 254 012,01	Картометрический метод	2,50	—
н351	—	—	460 068,60	2 254 012,86	Картометрический метод	2,50	—
н352	—	—	460 132,25	2 254 014,43	Картометрический метод	2,50	—
н353	—	—	460 205,29	2 254 040,98	Картометрический метод	2,50	—
н354	—	—	460 231,18	2 254 045,34	Картометрический метод	2,50	—
н355	—	—	460 306,01	2 254 040,45	Картометрический метод	2,50	—
н356	—	—	460 313,15	2 254 032,48	Картометрический метод	2,50	—
н357	—	—	460 315,61	2 253 982,56	Картометрический метод	2,50	—

Сведения о местоположении измененных (уточненных) границ объекта							
1	2	3	4	5	6	7	8
н358	—	—	460 342,24	2 253 972,59	Картометрический метод	2,50	—
н359	—	—	460 349,19	2 253 988,53	Картометрический метод	2,50	—
н360	—	—	460 362,47	2 253 999,25	Картометрический метод	2,50	—
н361	—	—	460 391,40	2 254 011,19	Картометрический метод	2,50	—
н362	—	—	460 430,80	2 254 016,69	Картометрический метод	2,50	—
н363	—	—	460 480,21	2 254 028,68	Картометрический метод	2,50	—
н364	—	—	460 536,27	2 254 026,57	Картометрический метод	2,50	—
н365	—	—	460 560,07	2 254 029,46	Картометрический метод	2,50	—
н366	—	—	460 560,26	2 254 043,13	Картометрический метод	2,50	—
н367	—	—	460 570,72	2 254 056,47	Картометрический метод	2,50	—
н368	—	—	460 624,44	2 254 062,46	Картометрический метод	2,50	—
н369	—	—	460 634,14	2 254 020,65	Картометрический метод	2,50	—
н370	—	—	460 637,10	2 254 020,86	Картометрический метод	2,50	—
н371	—	—	460 653,98	2 253 999,50	Картометрический метод	2,50	—
н372	—	—	460 685,48	2 253 968,02	Картометрический метод	2,50	—
н373	—	—	460 709,11	2 253 932,05	Картометрический метод	2,50	—
н374	—	—	460 721,48	2 253 905,07	Картометрический метод	2,50	—
н375	—	—	460 716,98	2 253 884,83	Картометрический метод	2,50	—
н376	—	—	460 722,43	2 253 879,65	Картометрический метод	2,50	—
н377	—	—	460 742,69	2 253 863,91	Картометрический метод	2,50	—
н378	—	—	460 750,56	2 253 842,55	Картометрический метод	2,50	—
н379	—	—	460 751,69	2 253 830,19	Картометрический метод	2,50	—
н380	—	—	460 752,81	2 253 805,45	Картометрический метод	2,50	—
н381	—	—	460 769,69	2 253 799,83	Картометрический метод	2,50	—
н382	—	—	460 774,19	2 253 795,34	Картометрический метод	2,50	—
н383	—	—	460 773,07	2 253 786,34	Картометрический метод	2,50	—
н384	—	—	460 758,44	2 253 778,47	Картометрический метод	2,50	—
н385	—	—	460 757,31	2 253 767,23	Картометрический метод	2,50	—
н386	—	—	460 761,81	2 253 757,11	Картометрический метод	2,50	—

Раздел 3

Сведения о местоположении измененных (уточненных) границ объекта							
1	2	3	4	5	6	7	8
н387	—	—	460 771,94	2 253 753,74	Картометрический метод	2,50	—
н388	—	—	460 791,07	2 253 757,11	Картометрический метод	2,50	—
н389	—	—	460 792,19	2 253 748,12	Картометрический метод	2,50	—
н390	—	—	460 787,69	2 253 744,75	Картометрический метод	2,50	—
н391	—	—	460 769,69	2 253 732,38	Картометрический метод	2,50	—
н392	—	—	460 748,31	2 253 720,01	Картометрический метод	2,50	—
н393	—	—	460 719,06	2 253 708,77	Картометрический метод	2,50	—
н394	—	—	460 706,68	2 253 702,03	Картометрический метод	2,50	—
н395	—	—	460 703,31	2 253 690,78	Картометрический метод	2,50	—
н396	—	—	460 710,06	2 253 672,80	Картометрический метод	2,50	—
н397	—	—	460 714,56	2 253 643,57	Картометрический метод	2,50	—
н398	—	—	460 719,06	2 253 631,20	Картометрический метод	2,50	—
н399	—	—	460 728,06	2 253 632,33	Картометрический метод	2,50	—
н400	—	—	460 734,81	2 253 640,20	Картометрический метод	2,50	—
н401	—	—	460 735,94	2 253 657,06	Картометрический метод	2,50	—
н402	—	—	460 740,44	2 253 667,18	Картометрический метод	2,50	—
н403	—	—	460 751,69	2 253 671,67	Картометрический метод	2,50	—
н404	—	—	460 760,33	2 253 677,27	Картометрический метод	2,50	—
н405	—	—	460 768,20	2 253 687,39	Картометрический метод	2,50	—
н406	—	—	460 780,58	2 253 706,50	Картометрический метод	2,50	—
н407	—	—	460 787,33	2 253 716,62	Картометрический метод	2,50	—
н408	—	—	460 805,33	2 253 711,00	Картометрический метод	2,50	—
н409	—	—	460 821,08	2 253 702,00	Картометрический метод	2,50	—
н410	—	—	460 828,96	2 253 700,88	Картометрический метод	2,50	—
н411	—	—	460 835,71	2 253 707,62	Картометрический метод	2,50	—
н412	—	—	460 849,21	2 253 724,49	Картометрический метод	2,50	—
н413	—	—	460 864,96	2 253 732,36	Картометрический метод	2,50	—
н414	—	—	460 887,47	2 253 737,98	Картометрический метод	2,50	—
н415	—	—	460 905,47	2 253 735,73	Картометрический метод	2,50	—

ГРАФИЧЕСКОЕ ОПИСАНИЕ
местоположения границ населенных пунктов, территориальных
зон, особо охраняемых природных территорий, зон с особыми
условиями использования территории

Граница населенного пункта д. Баишево

(наименование объекта, местоположение границ которого описано (далее - объект))

Раздел 1

Сведения об объекте

№ п/п	Характеристики объекта	Описание характеристик
1	2	3
1	Местоположение объекта	Рязанская область, м.о. Касимовский, с/о Первинский, д Баишево
2	Площадь объекта ± величина погрешности определения площади ($P \pm \Delta P$)	81 905 м ² ± 100 м ²
3	Иные характеристики объекта	Вид объекта реестра границ: Граница населенного пункта Реестровый номер: 62:04-4.145

Сведения о местоположении измененных (уточненных) границ объекта

1. Система координат МСК-62 зона 2

2. Сведения о характерных точках границ объекта

Обозначение характерных точек границы	Существующие координаты, м		Измененные (уточненные) координаты, м		Метод определения координат характерной точки	Средняя квадратическая погрешность положения характерной точки (Mt), м	Описание обозначения точки на местности (при наличии)
	X	Y	X	Y			
1	2	3	4	5	6	7	8
1							
1	466 585,92	2 245 810,02	—	—	—	—	—
2	466 614,76	2 245 830,36	—	—	—	—	—
3	466 634,72	2 245 850,69	—	—	—	—	—
4	466 652,47	2 245 883,96	—	—	—	—	—
5	466 655,06	2 245 907,25	—	—	—	—	—
6	466 712,29	2 245 950,46	—	—	—	—	—
7	466 714,83	2 245 960,63	—	—	—	—	—
8	466 711,68	2 245 987,27	—	—	—	—	—
9	466 697,10	2 246 010,50	—	—	—	—	—
10	466 706,67	2 246 087,48	—	—	—	—	—
11	466 671,13	2 246 163,55	—	—	—	—	—
12	466 659,74	2 246 200,90	—	—	—	—	—
13	466 648,77	2 246 213,36	—	—	—	—	—
14	466 631,98	2 246 207,40	—	—	—	—	—
15	466 620,81	2 246 201,02	—	—	—	—	—
16	466 603,25	2 246 193,04	—	—	—	—	—
17	466 590,49	2 246 186,65	—	—	—	—	—
18	466 580,91	2 246 177,07	—	—	—	—	—
19	466 553,77	2 246 151,54	—	—	—	—	—
20	466 513,87	2 246 111,63	—	—	—	—	—
21	466 473,97	2 246 073,33	—	—	—	—	—
22	466 451,62	2 246 022,25	—	—	—	—	—
23	466 418,11	2 245 971,18	—	—	—	—	—
24	466 415,49	2 245 949,40	—	—	—	—	—
25	466 417,71	2 245 936,83	—	—	—	—	—
26	466 432,50	2 245 926,85	—	—	—	—	—
27	466 446,55	2 245 916,13	—	—	—	—	—
28	466 445,80	2 245 902,07	—	—	—	—	—
29	466 439,15	2 245 866,95	—	—	—	—	—
30	466 436,93	2 245 845,51	—	—	—	—	—
31	466 441,74	2 245 828,87	—	—	—	—	—
32	466 467,98	2 245 806,32	—	—	—	—	—
33	466 494,04	2 245 756,19	—	—	—	—	—
34	466 569,97	2 245 815,40	—	—	—	—	—
1	466 585,92	2 245 810,02	—	—	—	—	—
ЗУ1							
н1	—	—	466 585,92	2 245 810,02	Картометрически й метод	2,50	—
н2	—	—	466 614,76	2 245 830,36	Картометрически й метод	2,50	—
н3	—	—	466 634,72	2 245 850,69	Картометрически й метод	2,50	—
н4	—	—	466 652,47	2 245 883,96	Картометрически й метод	2,50	—
н5	—	—	466 655,06	2 245 907,25	Картометрически й метод	2,50	—

Сведения о местоположении измененных (уточненных) границ объекта							
1	2	3	4	5	6	7	8
н6	—	—	466 712,29	2 245 950,46	Картометрический метод	2,50	—
н7	—	—	466 714,83	2 245 960,63	Картометрический метод	2,50	—
н8	—	—	466 711,68	2 245 987,27	Картометрический метод	2,50	—
н9	—	—	466 697,10	2 246 010,50	Картометрический метод	2,50	—
н10	—	—	466 706,67	2 246 087,48	Картометрический метод	2,50	—
н11	—	—	466 671,13	2 246 163,55	Картометрический метод	2,50	—
н12	—	—	466 659,74	2 246 200,90	Картометрический метод	2,50	—
н13	—	—	466 648,77	2 246 213,36	Картометрический метод	2,50	—
н14	—	—	466 631,98	2 246 207,40	Картометрический метод	2,50	—
н15	—	—	466 620,81	2 246 201,02	Картометрический метод	2,50	—
н16	—	—	466 603,25	2 246 193,04	Картометрический метод	2,50	—
н17	—	—	466 590,49	2 246 186,65	Картометрический метод	2,50	—
н18	—	—	466 580,91	2 246 177,07	Картометрический метод	2,50	—
н19	—	—	466 553,77	2 246 151,54	Картометрический метод	2,50	—
н20	—	—	466 513,87	2 246 111,63	Картометрический метод	2,50	—
н21	—	—	466 473,97	2 246 073,33	Картометрический метод	2,50	—
н22	—	—	466 452,96	2 246 025,32	Картометрический метод	2,50	—
н23	—	—	466 469,33	2 246 015,80	Картометрический метод	2,50	—
н24	—	—	466 465,23	2 246 002,20	Картометрический метод	2,50	—
н25	—	—	466 449,61	2 245 994,47	Картометрический метод	2,50	—
н26	—	—	466 438,14	2 246 001,70	Картометрический метод	2,50	—
н27	—	—	466 425,51	2 245 982,46	Картометрический метод	2,50	—
н28	—	—	466 430,63	2 245 968,88	Картометрический метод	2,50	—
н29	—	—	466 416,32	2 245 944,72	Картометрический метод	2,50	—
н30	—	—	466 417,71	2 245 936,83	Картометрический метод	2,50	—
н31	—	—	466 432,50	2 245 926,85	Картометрический метод	2,50	—
н32	—	—	466 446,55	2 245 916,13	Картометрический метод	2,50	—
н33	—	—	466 445,80	2 245 902,07	Картометрический метод	2,50	—
н34	—	—	466 443,38	2 245 889,31	Картометрический метод	2,50	—

ГРАФИЧЕСКОЕ ОПИСАНИЕ
местоположения границ населенных пунктов, территориальных
зон, особо охраняемых природных территорий, зон с особыми
условиями использования территории

Граница населенного пункта д. Василево

(наименование объекта, местоположение границ которого описано (далее - объект))

Раздел 1

Сведения об объекте

№ п/п	Характеристики объекта	Описание характеристик
1	2	3
1	Местоположение объекта	Рязанская область, м.о. Касимовский, с/о Первинский, д Василево
2	Площадь объекта ± величина погрешности определения площади ($P \pm \Delta P$)	280 866 м ² ± 186 м ²
3	Иные характеристики объекта	Вид объекта реестра границ: Граница населенного пункта Реестровый номер: 62:04-4.143

Сведения о местоположении измененных (уточненных) границ объекта

1. Система координат МСК-62 зона 2

2. Сведения о характерных точках границ объекта

Обозначение характерных точек границы	Существующие координаты, м		Измененные (уточненные) координаты, м		Метод определения координат характерной точки	Средняя квадратическая погрешность положения характерной точки (M _t), м	Описание обозначения точки на местности (при наличии)
	X	Y	X	Y			
1	2	3	4	5	6	7	8
1	464 451,28	2 247 999,92	—	—	—	—	—
2	464 467,10	2 248 003,08	—	—	—	—	—
3	464 485,29	2 248 010,98	—	—	—	—	—
4	464 487,14	2 248 033,91	—	—	—	—	—
5	464 499,96	2 248 061,95	—	—	—	—	—
6	464 515,18	2 248 096,40	—	—	—	—	—
7	464 556,84	2 248 186,93	—	—	—	—	—
8	464 624,94	2 248 333,54	—	—	—	—	—
9	464 645,77	2 248 380,81	—	—	—	—	—
10	464 662,59	2 248 413,66	—	—	—	—	—
11	464 683,42	2 248 456,92	—	—	—	—	—
12	464 721,87	2 248 475,35	—	—	—	—	—
13	464 775,55	2 248 563,48	—	—	—	—	—
14	464 746,33	2 248 655,28	—	—	—	—	—
15	464 737,63	2 248 667,93	—	—	—	—	—
16	464 710,73	2 248 694,01	—	—	—	—	—
17	464 691,75	2 248 711,39	—	—	—	—	—
18	464 647,45	2 248 737,48	—	—	—	—	—
19	464 633,13	2 248 745,49	—	—	—	—	—
20	464 634,47	2 248 747,51	—	—	—	—	—
21	464 602,54	2 248 769,58	—	—	—	—	—
22	464 602,54	2 248 772,92	—	—	—	—	—
23	464 646,83	2 248 847,22	—	—	—	—	—
24	464 537,06	2 248 920,57	—	—	—	—	—
25	464 512,54	2 248 898,44	—	—	—	—	—
26	464 488,81	2 248 876,31	—	—	—	—	—
27	464 463,49	2 248 850,23	—	—	—	—	—
28	464 451,63	2 248 836,79	—	—	—	—	—
29	464 445,01	2 248 825,68	—	—	—	—	—
30	464 438,43	2 248 813,52	—	—	—	—	—
31	464 423,93	2 248 774,49	—	—	—	—	—
32	464 408,32	2 248 719,85	—	—	—	—	—
33	464 393,83	2 248 657,40	—	—	—	—	—
34	464 386,02	2 248 625,07	—	—	—	—	—
35	464 378,21	2 248 600,53	—	—	—	—	—
36	464 371,52	2 248 582,69	—	—	—	—	—
37	464 365,95	2 248 569,31	—	—	—	—	—
38	464 354,80	2 248 548,12	—	—	—	—	—
39	464 344,76	2 248 521,36	—	—	—	—	—
40	464 335,84	2 248 507,98	—	—	—	—	—
41	464 313,54	2 248 489,03	—	—	—	—	—
42	464 301,27	2 248 473,41	—	—	—	—	—
43	464 299,31	2 248 468,61	—	—	—	—	—
44	464 298,33	2 248 493,63	—	—	—	—	—
45	464 291,56	2 248 511,95	—	—	—	—	—
46	464 274,23	2 248 523,14	—	—	—	—	—

Сведения о местоположении измененных (уточненных) границ объекта							
1	2	3	4	5	6	7	8
47	464 246,35	2 248 522,50	—	—	—	—	—
48	464 239,31	2 248 538,66	—	—	—	—	—
49	464 237,50	2 248 548,68	—	—	—	—	—
50	464 233,44	2 248 582,25	—	—	—	—	—
51	464 223,14	2 248 628,86	—	—	—	—	—
52	464 215,12	2 248 655,98	—	—	—	—	—
53	464 204,88	2 248 706,48	—	—	—	—	—
54	464 197,16	2 248 722,13	—	—	—	—	—
55	464 183,92	2 248 775,97	—	—	—	—	—
56	464 153,33	2 248 768,86	—	—	—	—	—
57	464 140,31	2 248 731,33	—	—	—	—	—
58	464 124,61	2 248 718,98	—	—	—	—	—
59	464 146,72	2 248 672,30	—	—	—	—	—
60	464 148,87	2 248 667,76	—	—	—	—	—
61	464 109,22	2 248 644,81	—	—	—	—	—
62	464 131,73	2 248 615,99	—	—	—	—	—
63	464 205,02	2 248 615,55	—	—	—	—	—
64	464 216,75	2 248 584,15	—	—	—	—	—
65	464 223,82	2 248 540,41	—	—	—	—	—
66	464 225,36	2 248 530,96	—	—	—	—	—
67	464 227,67	2 248 517,29	—	—	—	—	—
68	464 228,52	2 248 510,79	—	—	—	—	—
69	464 236,49	2 248 458,31	—	—	—	—	—
70	464 237,68	2 248 443,08	—	—	—	—	—
71	464 238,80	2 248 435,31	—	—	—	—	—
72	464 237,20	2 248 429,03	—	—	—	—	—
73	464 264,42	2 248 366,00	—	—	—	—	—
74	464 251,09	2 248 330,68	—	—	—	—	—
75	464 238,83	2 248 313,96	—	—	—	—	—
76	464 222,10	2 248 283,85	—	—	—	—	—
77	464 218,78	2 248 282,46	—	—	—	—	—
78	464 219,48	2 248 276,90	—	—	—	—	—
79	464 215,61	2 248 218,98	—	—	—	—	—
80	464 215,75	2 248 087,40	—	—	—	—	—
81	464 326,30	2 248 018,89	—	—	—	—	—
82	464 382,46	2 248 009,40	—	—	—	—	—
1	464 451,28	2 247 999,92	—	—	—	—	—
ЗУ1							
н1	—	—	464 451,28	2 247 999,92	Картометрический метод	2,50	—
н2	—	—	464 467,10	2 248 003,08	Картометрический метод	2,50	—
н3	—	—	464 485,29	2 248 010,98	Картометрический метод	2,50	—
н4	—	—	464 487,14	2 248 033,91	Картометрический метод	2,50	—
н5	—	—	464 499,96	2 248 061,95	Картометрический метод	2,50	—
н6	—	—	464 515,18	2 248 096,40	Картометрический метод	2,50	—
н7	—	—	464 556,84	2 248 186,93	Картометрический метод	2,50	—
н8	—	—	464 624,94	2 248 333,54	Картометрический метод	2,50	—
н9	—	—	464 645,77	2 248 380,81	Картометрический метод	2,50	—

Сведения о местоположении измененных (уточненных) границ объекта							
1	2	3	4	5	6	7	8
н10	—	—	464 662,59	2 248 413,66	Картометрический метод	2,50	—
н11	—	—	464 683,42	2 248 456,92	Картометрический метод	2,50	—
н12	—	—	464 721,87	2 248 475,35	Картометрический метод	2,50	—
н13	—	—	464 775,55	2 248 563,48	Картометрический метод	2,50	—
н14	—	—	464 746,33	2 248 655,28	Картометрический метод	2,50	—
н15	—	—	464 737,63	2 248 667,93	Картометрический метод	2,50	—
н16	—	—	464 710,73	2 248 694,01	Картометрический метод	2,50	—
н17	—	—	464 691,75	2 248 711,39	Картометрический метод	2,50	—
н18	—	—	464 647,45	2 248 737,48	Картометрический метод	2,50	—
н19	—	—	464 633,13	2 248 745,49	Картометрический метод	2,50	—
н20	—	—	464 634,47	2 248 747,51	Картометрический метод	2,50	—
н21	—	—	464 602,55	2 248 769,58	Картометрический метод	2,50	—
н22	—	—	464 602,54	2 248 772,92	Картометрический метод	2,50	—
н23	—	—	464 646,83	2 248 847,22	Картометрический метод	2,50	—
н24	—	—	464 537,06	2 248 920,57	Картометрический метод	2,50	—
н25	—	—	464 512,54	2 248 898,44	Картометрический метод	2,50	—
н26	—	—	464 488,81	2 248 876,31	Картометрический метод	2,50	—
н27	—	—	464 463,49	2 248 850,23	Картометрический метод	2,50	—
н28	—	—	464 451,63	2 248 836,79	Картометрический метод	2,50	—
н29	—	—	464 445,01	2 248 825,68	Картометрический метод	2,50	—
н30	—	—	464 438,43	2 248 813,52	Картометрический метод	2,50	—
н31	—	—	464 423,93	2 248 774,49	Картометрический метод	2,50	—
н32	—	—	464 408,32	2 248 719,85	Картометрический метод	2,50	—
н33	—	—	464 393,83	2 248 657,40	Картометрический метод	2,50	—
н34	—	—	464 386,02	2 248 625,07	Картометрический метод	2,50	—
н35	—	—	464 378,21	2 248 600,53	Картометрический метод	2,50	—
н36	—	—	464 371,52	2 248 582,69	Картометрический метод	2,50	—
н37	—	—	464 365,95	2 248 569,31	Картометрический метод	2,50	—
н38	—	—	464 354,80	2 248 548,12	Картометрический метод	2,50	—

ГРАФИЧЕСКОЕ ОПИСАНИЕ
местоположения границ населенных пунктов, территориальных
зон, особо охраняемых природных территорий, зон с особыми
условиями использования территории
Граница населенного пункта д. Давыдово

(наименование объекта, местоположение границ которого описано (далее - объект))

Раздел 1

Сведения об объекте

№ п/п	Характеристики объекта	Описание характеристик
1	2	3
1	Местоположение объекта	Рязанская область, м.о. Касимовский, с/о Первинский, д Давыдово
2	Площадь объекта ± величина погрешности определения площади ($P \pm \Delta P$)	404 565 м ² ± 222 м ²
3	Иные характеристики объекта	Вид объекта реестра границ: Граница населенного пункта Реестровый номер: 62:04-4.137

Сведения о местоположении измененных (уточненных) границ объекта

1. Система координат МСК-62 зона 2

2. Сведения о характерных точках границ объекта

Обозначение характерных точек границы	Существующие координаты, м		Измененные (уточненные) координаты, м		Метод определения координат характерной точки	Средняя квадратическая погрешность положения характерной точки (M _t), м	Описание обозначения точки на местности (при наличии)
	X	Y	X	Y			
1	2	3	4	5	6	7	8
1	464 176,65	2 245 187,21	—	—	—	—	—
2	464 178,88	2 245 222,71	—	—	—	—	—
3	464 117,97	2 245 325,43	—	—	—	—	—
4	464 160,29	2 245 359,81	—	—	—	—	—
5	464 170,29	2 245 370,80	—	—	—	—	—
6	464 154,28	2 245 399,78	—	—	—	—	—
7	464 120,28	2 245 439,75	—	—	—	—	—
8	464 108,28	2 245 473,33	—	—	—	—	—
9	464 106,28	2 245 518,30	—	—	—	—	—
10	464 108,14	2 245 550,33	—	—	—	—	—
11	464 117,02	2 245 571,99	—	—	—	—	—
12	464 118,82	2 245 589,75	—	—	—	—	—
13	464 115,91	2 245 602,38	—	—	—	—	—
14	464 111,25	2 245 613,63	—	—	—	—	—
15	464 116,28	2 245 619,24	—	—	—	—	—
16	464 126,28	2 245 633,23	—	—	—	—	—
17	464 125,28	2 245 640,22	—	—	—	—	—
18	464 114,16	2 245 670,52	—	—	—	—	—
19	464 092,27	2 245 730,16	—	—	—	—	—
20	464 063,27	2 245 803,12	—	—	—	—	—
21	463 921,55	2 245 799,45	—	—	—	—	—
22	463 863,64	2 245 797,95	—	—	—	—	—
23	463 849,85	2 245 794,11	—	—	—	—	—
24	463 774,02	2 245 795,45	—	—	—	—	—
25	463 770,59	2 245 795,50	—	—	—	—	—
26	463 763,72	2 245 710,08	—	—	—	—	—
27	463 751,72	2 245 606,14	—	—	—	—	—
28	463 749,99	2 245 600,09	—	—	—	—	—
29	463 646,23	2 245 608,58	—	—	—	—	—
30	463 644,77	2 245 599,90	—	—	—	—	—
31	463 639,57	2 245 564,45	—	—	—	—	—
32	463 618,81	2 245 526,20	—	—	—	—	—
33	463 611,81	2 245 479,23	—	—	—	—	—
34	463 570,84	2 245 282,35	—	—	—	—	—
35	463 568,79	2 244 913,14	—	—	—	—	—
36	463 567,47	2 244 829,19	—	—	—	—	—
37	463 575,28	2 244 826,52	—	—	—	—	—
38	463 627,84	2 244 826,51	—	—	—	—	—
39	463 749,91	2 244 849,14	—	—	—	—	—
40	463 763,91	2 244 852,14	—	—	—	—	—
41	463 786,91	2 244 855,13	—	—	—	—	—
42	463 806,92	2 244 859,13	—	—	—	—	—
43	463 820,92	2 244 871,12	—	—	—	—	—
44	463 828,92	2 244 893,11	—	—	—	—	—
45	463 829,92	2 244 913,10	—	—	—	—	—
46	463 823,92	2 244 944,08	—	—	—	—	—

Сведения о местоположении измененных (уточненных) границ объекта							
1	2	3	4	5	6	7	8
47	463 810,92	2 244 966,06	—	—	—	—	—
48	463 794,92	2 244 986,05	—	—	—	—	—
49	463 774,91	2 245 005,04	—	—	—	—	—
50	463 799,92	2 245 003,04	—	—	—	—	—
51	463 841,92	2 245 014,03	—	—	—	—	—
52	463 892,93	2 245 024,02	—	—	—	—	—
53	463 938,94	2 245 036,02	—	—	—	—	—
54	463 996,26	2 245 074,99	—	—	—	—	—
55	464 025,26	2 245 111,97	—	—	—	—	—
56	464 087,27	2 245 147,94	—	—	—	—	—
57	464 148,62	2 245 170,51	—	—	—	—	—
1	464 176,65	2 245 187,21	—	—	—	—	—
ЗУ1							
н1	—	—	463 677,46	2 244 835,71	Картометрический метод	2,50	—
н2	—	—	463 675,32	2 244 837,44	Картометрический метод	2,50	—
н3	—	—	463 680,42	2 244 852,94	Картометрический метод	2,50	—
н4	—	—	463 695,85	2 244 864,25	Картометрический метод	2,50	—
н5	—	—	463 696,29	2 244 885,95	Картометрический метод	2,50	—
н6	—	—	463 697,38	2 244 920,40	Картометрический метод	2,50	—
н7	—	—	463 673,04	2 244 924,49	Картометрический метод	2,50	—
н8	—	—	463 670,32	2 244 887,28	Картометрический метод	2,50	—
н9	—	—	463 657,78	2 244 854,56	Картометрический метод	2,50	—
н10	—	—	463 645,42	2 244 829,77	Картометрический метод	2,50	—
н11	—	—	463 627,84	2 244 826,51	Картометрический метод	2,50	—
н12	—	—	463 575,28	2 244 826,52	Картометрический метод	2,50	—
н13	—	—	463 567,47	2 244 829,19	Картометрический метод	2,50	—
н14	—	—	463 568,79	2 244 913,14	Картометрический метод	2,50	—
н15	—	—	463 570,84	2 245 282,35	Картометрический метод	2,50	—
н16	—	—	463 611,81	2 245 479,23	Картометрический метод	2,50	—
н17	—	—	463 618,81	2 245 526,20	Картометрический метод	2,50	—
н18	—	—	463 639,57	2 245 564,45	Картометрический метод	2,50	—
н19	—	—	463 644,77	2 245 599,90	Картометрический метод	2,50	—
н20	—	—	463 646,23	2 245 608,58	Картометрический метод	2,50	—
н21	—	—	463 749,99	2 245 600,09	Картометрический метод	2,50	—
н22	—	—	463 751,72	2 245 606,14	Картометрический метод	2,50	—

Сведения о местоположении измененных (уточненных) границ объекта							
1	2	3	4	5	6	7	8
н23	—	—	463 763,72	2 245 710,08	Картометрический метод	2,50	—
н24	—	—	463 770,59	2 245 795,50	Картометрический метод	2,50	—
н25	—	—	463 774,02	2 245 795,45	Картометрический метод	2,50	—
н26	—	—	463 849,85	2 245 794,11	Картометрический метод	2,50	—
н27	—	—	463 863,64	2 245 797,95	Картометрический метод	2,50	—
н28	—	—	463 921,55	2 245 799,45	Картометрический метод	2,50	—
н29	—	—	464 063,27	2 245 803,12	Картометрический метод	2,50	—
н30	—	—	464 092,27	2 245 730,16	Картометрический метод	2,50	—
н31	—	—	464 114,16	2 245 670,52	Картометрический метод	2,50	—
н32	—	—	464 125,28	2 245 640,22	Картометрический метод	2,50	—
н33	—	—	464 126,28	2 245 633,23	Картометрический метод	2,50	—
н34	—	—	464 116,28	2 245 619,24	Картометрический метод	2,50	—
н35	—	—	464 111,25	2 245 613,63	Картометрический метод	2,50	—
н36	—	—	464 115,91	2 245 602,38	Картометрический метод	2,50	—
н37	—	—	464 118,82	2 245 589,75	Картометрический метод	2,50	—
н38	—	—	464 117,02	2 245 571,99	Картометрический метод	2,50	—
н39	—	—	464 108,14	2 245 550,33	Картометрический метод	2,50	—
н40	—	—	464 106,28	2 245 518,30	Картометрический метод	2,50	—
н41	—	—	464 108,28	2 245 473,33	Картометрический метод	2,50	—
н42	—	—	464 120,28	2 245 439,75	Картометрический метод	2,50	—
н43	—	—	464 154,28	2 245 399,78	Картометрический метод	2,50	—
н44	—	—	464 170,29	2 245 370,80	Картометрический метод	2,50	—
н45	—	—	464 160,29	2 245 359,81	Картометрический метод	2,50	—
н46	—	—	464 117,97	2 245 325,43	Картометрический метод	2,50	—
н47	—	—	464 178,88	2 245 222,71	Картометрический метод	2,50	—
н48	—	—	464 176,65	2 245 187,21	Картометрический метод	2,50	—
н49	—	—	464 148,62	2 245 170,51	Картометрический метод	2,50	—
н50	—	—	464 087,27	2 245 147,94	Картометрический метод	2,50	—
н51	—	—	464 025,26	2 245 111,97	Картометрический метод	2,50	—

Раздел 3

Сведения о местоположении измененных (уточненных) границ объекта

1	2	3	4	5	6	7	8
н52	—	—	464 012,95	2 245 096,28	Картометрический метод	2,50	—
н53	—	—	463 975,51	2 245 080,34	Картометрический метод	2,50	—
н54	—	—	463 963,97	2 245 067,39	Картометрический метод	2,50	—
н55	—	—	463 949,70	2 245 057,13	Картометрический метод	2,50	—
н56	—	—	463 907,44	2 245 058,08	Картометрический метод	2,50	—
н57	—	—	463 889,87	2 245 049,32	Картометрический метод	2,50	—
н58	—	—	463 858,31	2 245 046,59	Картометрический метод	2,50	—
н59	—	—	463 837,52	2 245 042,03	Картометрический метод	2,50	—
н60	—	—	463 835,49	2 245 038,10	Картометрический метод	2,50	—
н61	—	—	463 827,82	2 245 036,52	Картометрический метод	2,50	—
н62	—	—	463 813,93	2 245 031,04	Картометрический метод	2,50	—
н63	—	—	463 808,43	2 245 030,76	Картометрический метод	2,50	—
н64	—	—	463 805,92	2 245 031,93	Картометрический метод	2,50	—
н65	—	—	463 807,88	2 245 037,80	Картометрический метод	2,50	—
н66	—	—	463 799,34	2 245 037,19	Картометрический метод	2,50	—
н67	—	—	463 788,33	2 245 027,05	Картометрический метод	2,50	—
н68	—	—	463 786,48	2 245 010,73	Картометрический метод	2,50	—
н69	—	—	463 789,88	2 244 990,82	Картометрический метод	2,50	—
н70	—	—	463 794,92	2 244 986,05	Картометрический метод	2,50	—
н71	—	—	463 810,92	2 244 966,06	Картометрический метод	2,50	—
н72	—	—	463 823,92	2 244 944,08	Картометрический метод	2,50	—
н73	—	—	463 829,92	2 244 913,10	Картометрический метод	2,50	—
н74	—	—	463 828,92	2 244 893,11	Картометрический метод	2,50	—
н75	—	—	463 820,92	2 244 871,12	Картометрический метод	2,50	—
н76	—	—	463 806,92	2 244 859,13	Картометрический метод	2,50	—
н77	—	—	463 786,91	2 244 855,13	Картометрический метод	2,50	—
н78	—	—	463 763,91	2 244 852,14	Картометрический метод	2,50	—
н79	—	—	463 749,91	2 244 849,14	Картометрический метод	2,50	—
н1	—	—	463 677,46	2 244 835,71	Картометрический метод	2,50	—

Сведения о местоположении измененных (уточненных) границ объекта

3. Сведения о характерных точках части (частей) границы объекта

1	2	3	4	5	6	7	8
—	—	—	—	—	—	—	—

ГРАФИЧЕСКОЕ ОПИСАНИЕ
местоположения границ населенных пунктов, территориальных
зон, особо охраняемых природных территорий, зон с особыми
условиями использования территории
Граница населенного пункта д. Ерденево

(наименование объекта, местоположение границ которого описано (далее - объект))

Раздел 1

Сведения об объекте

№ п/п	Характеристики объекта	Описание характеристик
1	2	3
1	Местоположение объекта	Рязанская область, м.о. Касимовский, с/о Первинский, д Ерденево
2	Площадь объекта ± величина погрешности определения площади ($P \pm \Delta P$)	550 933 м ² ± 260 м ²
3	Иные характеристики объекта	Вид объекта реестра границ: Граница населенного пункта Реестровый номер: 62:04-4.133

Сведения о местоположении измененных (уточненных) границ объекта

1. Система координат МСК-62 зона 2

2. Сведения о характерных точках границ объекта

Обозначение характерных точек границы	Существующие координаты, м		Измененные (уточненные) координаты, м		Метод определения координат характерной точки	Средняя квадратическая погрешность положения характерной точки (Mt), м	Описание обозначения точки на местности (при наличии)
	X	Y	X	Y			
1	2	3	4	5	6	7	8
1	457 002,11	2 251 357,41	—	—	—	—	—
2	457 069,80	2 251 368,48	—	—	—	—	—
3	457 098,11	2 251 363,56	—	—	—	—	—
4	457 117,80	2 251 353,72	—	—	—	—	—
5	457 136,26	2 251 318,06	—	—	—	—	—
6	457 167,03	2 251 255,34	—	—	—	—	—
7	457 144,40	2 251 226,62	—	—	—	—	—
8	457 099,95	2 251 178,38	—	—	—	—	—
9	457 033,88	2 251 144,90	—	—	—	—	—
10	457 104,34	2 251 032,27	—	—	—	—	—
11	457 047,11	2 250 995,46	—	—	—	—	—
12	457 006,64	2 250 973,67	—	—	—	—	—
13	456 944,38	2 250 963,55	—	—	—	—	—
14	456 906,61	2 250 985,04	—	—	—	—	—
15	456 885,74	2 250 982,84	—	—	—	—	—
16	456 865,96	2 250 975,15	—	—	—	—	—
17	456 838,50	2 250 954,28	—	—	—	—	—
18	456 721,55	2 250 855,50	—	—	—	—	—
19	456 584,49	2 250 753,51	—	—	—	—	—
20	456 563,60	2 250 742,53	—	—	—	—	—
21	456 500,02	2 250 674,48	—	—	—	—	—
22	456 504,42	2 250 607,47	—	—	—	—	—
23	456 493,42	2 250 597,58	—	—	—	—	—
24	456 479,13	2 250 592,09	—	—	—	—	—
25	456 470,33	2 250 589,89	—	—	—	—	—
26	456 462,64	2 250 582,20	—	—	—	—	—
27	456 458,24	2 250 574,51	—	—	—	—	—
28	456 463,74	2 250 561,33	—	—	—	—	—
29	456 470,33	2 250 544,85	—	—	—	—	—
30	456 482,43	2 250 523,98	—	—	—	—	—
31	456 482,43	2 250 518,49	—	—	—	—	—
32	456 465,94	2 250 516,29	—	—	—	—	—
33	456 458,24	2 250 528,37	—	—	—	—	—
34	456 448,34	2 250 543,75	—	—	—	—	—
35	456 437,35	2 250 543,75	—	—	—	—	—
36	456 420,86	2 250 541,56	—	—	—	—	—
37	456 408,76	2 250 532,77	—	—	—	—	—
38	456 397,77	2 250 515,19	—	—	—	—	—
39	456 394,47	2 250 492,12	—	—	—	—	—
40	456 404,41	2 250 464,82	—	—	—	—	—
41	456 426,39	2 250 429,67	—	—	—	—	—
42	456 399,06	2 250 396,79	—	—	—	—	—
43	456 350,68	2 250 333,07	—	—	—	—	—
44	456 310,00	2 250 285,84	—	—	—	—	—
45	456 259,69	2 250 223,51	—	—	—	—	—
46	456 235,50	2 250 182,86	—	—	—	—	—

Сведения о местоположении измененных (уточненных) границ объекта

1	2	3	4	5	6	7	8
47	456 215,71	2 250 149,91	—	—	—	—	—
48	456 197,02	2 250 099,38	—	—	—	—	—
49	456 177,23	2 250 044,45	—	—	—	—	—
50	456 167,34	2 250 032,36	—	—	—	—	—
51	456 157,44	2 250 025,77	—	—	—	—	—
52	456 143,51	2 250 020,26	—	—	—	—	—
53	456 123,27	2 250 025,71	—	—	—	—	—
54	456 092,92	2 250 040,50	—	—	—	—	—
55	456 057,61	2 250 059,84	—	—	—	—	—
56	456 027,93	2 250 064,23	—	—	—	—	—
57	455 974,05	2 250 077,42	—	—	—	—	—
58	455 882,78	2 250 140,90	—	—	—	—	—
59	455 874,27	2 250 145,97	—	—	—	—	—
60	455 911,70	2 250 196,57	—	—	—	—	—
61	455 938,82	2 250 240,52	—	—	—	—	—
62	455 934,76	2 250 327,87	—	—	—	—	—
63	455 998,53	2 250 421,24	—	—	—	—	—
64	456 052,40	2 250 489,35	—	—	—	—	—
65	456 095,97	2 250 546,26	—	—	—	—	—
66	456 122,36	2 250 596,80	—	—	—	—	—
67	456 147,65	2 250 639,64	—	—	—	—	—
68	456 175,14	2 250 676,99	—	—	—	—	—
69	456 186,13	2 250 689,07	—	—	—	—	—
70	456 201,52	2 250 695,66	—	—	—	—	—
71	456 208,12	2 250 701,16	—	—	—	—	—
72	456 230,11	2 250 739,61	—	—	—	—	—
73	456 246,60	2 250 769,27	—	—	—	—	—
74	456 257,60	2 250 787,94	—	—	—	—	—
75	456 266,39	2 250 793,43	—	—	—	—	—
76	456 286,45	2 250 796,09	—	—	—	—	—
77	456 303,67	2 250 796,71	—	—	—	—	—
78	456 312,89	2 250 799,78	—	—	—	—	—
79	456 317,20	2 250 804,09	—	—	—	—	—
80	456 315,97	2 250 812,69	—	—	—	—	—
81	456 312,89	2 250 818,23	—	—	—	—	—
82	456 307,36	2 250 824,38	—	—	—	—	—
83	456 283,38	2 250 824,99	—	—	—	—	—
84	456 271,70	2 250 829,30	—	—	—	—	—
85	456 256,32	2 250 842,21	—	—	—	—	—
86	456 253,86	2 250 850,20	—	—	—	—	—
87	456 253,86	2 250 859,42	—	—	—	—	—
88	456 258,17	2 250 864,96	—	—	—	—	—
89	456 270,47	2 250 872,34	—	—	—	—	—
90	456 272,93	2 250 876,64	—	—	—	—	—
91	456 271,08	2 250 892,63	—	—	—	—	—
92	456 274,77	2 250 908,00	—	—	—	—	—
93	456 279,07	2 250 928,29	—	—	—	—	—
94	456 291,99	2 250 954,12	—	—	—	—	—
95	456 300,59	2 250 962,11	—	—	—	—	—
96	456 322,73	2 250 969,49	—	—	—	—	—
97	456 335,08	2 250 968,06	—	—	—	—	—
98	456 343,08	2 250 961,91	—	—	—	—	—
99	456 350,46	2 250 949,61	—	—	—	—	—
100	456 358,46	2 250 939,16	—	—	—	—	—
101	456 368,31	2 250 938,54	—	—	—	—	—

Сведения о местоположении измененных (уточненных) границ объекта

1	2	3	4	5	6	7	8
102	456 381,85	2 250 939,77	—	—	—	—	—
103	456 390,46	2 250 947,15	—	—	—	—	—
104	456 397,23	2 250 958,83	—	—	—	—	—
105	456 402,77	2 250 968,06	—	—	—	—	—
106	456 401,54	2 250 993,88	—	—	—	—	—
107	456 404,00	2 251 014,79	—	—	—	—	—
108	456 405,23	2 251 034,46	—	—	—	—	—
109	456 399,08	2 251 057,83	—	—	—	—	—
110	456 397,23	2 251 075,04	—	—	—	—	—
111	456 428,98	2 251 100,63	—	—	—	—	—
112	456 451,75	2 251 119,69	—	—	—	—	—
113	456 473,29	2 251 147,36	—	—	—	—	—
114	456 489,29	2 251 170,72	—	—	—	—	—
115	456 506,52	2 251 202,70	—	—	—	—	—
116	456 532,21	2 251 248,67	—	—	—	—	—
117	456 569,14	2 251 270,81	—	—	—	—	—
118	456 600,36	2 251 290,47	—	—	—	—	—
119	456 636,67	2 251 307,69	—	—	—	—	—
120	456 670,51	2 251 319,98	—	—	—	—	—
121	456 744,77	2 251 337,18	—	—	—	—	—
122	456 911,79	2 251 382,00	—	—	—	—	—
123	456 967,65	2 251 377,09	—	—	—	—	—
124	456 984,88	2 251 362,33	—	—	—	—	—
1	457 002,11	2 251 357,41	—	—	—	—	—
ЗУ1							
н1	—	—	456 984,88	2 251 362,33	Картометрический метод	2,50	—
н2	—	—	457 002,11	2 251 357,41	Картометрический метод	2,50	—
н3	—	—	457 003,17	2 251 357,58	Картометрический метод	2,50	—
н4	—	—	457 007,76	2 251 356,51	Картометрический метод	2,50	—
н5	—	—	457 014,23	2 251 359,39	Картометрический метод	2,50	—
н6	—	—	457 069,80	2 251 368,48	Картометрический метод	2,50	—
н7	—	—	457 098,11	2 251 363,56	Картометрический метод	2,50	—
н8	—	—	457 117,80	2 251 353,72	Картометрический метод	2,50	—
н9	—	—	457 136,26	2 251 318,06	Картометрический метод	2,50	—
н10	—	—	457 167,03	2 251 255,34	Картометрический метод	2,50	—
н11	—	—	457 144,40	2 251 226,62	Картометрический метод	2,50	—
н12	—	—	457 099,95	2 251 178,38	Картометрический метод	2,50	—
н13	—	—	457 033,88	2 251 144,90	Картометрический метод	2,50	—
н14	—	—	457 104,34	2 251 032,27	Картометрический метод	2,50	—
н15	—	—	457 047,11	2 250 995,46	Картометрический метод	2,50	—
н16	—	—	457 006,64	2 250 973,67	Картометрический метод	2,50	—

Раздел 3

Сведения о местоположении измененных (уточненных) границ объекта

1	2	3	4	5	6	7	8
н17	—	—	456 958,44	2 250 965,84	Картометрический метод	2,50	—
н18	—	—	456 944,38	2 250 963,55	Картометрический метод	2,50	—
н19	—	—	456 906,61	2 250 985,04	Картометрический метод	2,50	—
н20	—	—	456 885,74	2 250 982,84	Картометрический метод	2,50	—
н21	—	—	456 865,96	2 250 975,15	Картометрический метод	2,50	—
н22	—	—	456 838,50	2 250 954,28	Картометрический метод	2,50	—
н23	—	—	456 721,55	2 250 855,50	Картометрический метод	2,50	—
н24	—	—	456 584,49	2 250 753,51	Картометрический метод	2,50	—
н25	—	—	456 563,60	2 250 742,53	Картометрический метод	2,50	—
н26	—	—	456 500,02	2 250 674,48	Картометрический метод	2,50	—
н27	—	—	456 504,42	2 250 607,47	Картометрический метод	2,50	—
н28	—	—	456 493,42	2 250 597,58	Картометрический метод	2,50	—
н29	—	—	456 479,13	2 250 592,09	Картометрический метод	2,50	—
н30	—	—	456 470,33	2 250 589,89	Картометрический метод	2,50	—
н31	—	—	456 462,64	2 250 582,20	Картометрический метод	2,50	—
н32	—	—	456 458,24	2 250 574,51	Картометрический метод	2,50	—
н33	—	—	456 463,74	2 250 561,33	Картометрический метод	2,50	—
н34	—	—	456 470,33	2 250 544,85	Картометрический метод	2,50	—
н35	—	—	456 482,43	2 250 523,98	Картометрический метод	2,50	—
н36	—	—	456 482,43	2 250 518,49	Картометрический метод	2,50	—
н37	—	—	456 465,94	2 250 516,29	Картометрический метод	2,50	—
н38	—	—	456 458,24	2 250 528,37	Картометрический метод	2,50	—
н39	—	—	456 448,34	2 250 543,75	Картометрический метод	2,50	—
н40	—	—	456 437,35	2 250 543,75	Картометрический метод	2,50	—
н41	—	—	456 420,86	2 250 541,56	Картометрический метод	2,50	—
н42	—	—	456 408,76	2 250 532,77	Картометрический метод	2,50	—
н43	—	—	456 397,77	2 250 515,19	Картометрический метод	2,50	—
н44	—	—	456 394,47	2 250 492,12	Картометрический метод	2,50	—
н45	—	—	456 404,41	2 250 464,82	Картометрический метод	2,50	—

Сведения о местоположении измененных (уточненных) границ объекта

1	2	3	4	5	6	7	8
н46	—	—	456 426,39	2 250 429,67	Картометрический метод	2,50	—
н47	—	—	456 399,06	2 250 396,79	Картометрический метод	2,50	—
н48	—	—	456 350,68	2 250 333,07	Картометрический метод	2,50	—
н49	—	—	456 310,00	2 250 285,84	Картометрический метод	2,50	—
н50	—	—	456 259,69	2 250 223,51	Картометрический метод	2,50	—
н51	—	—	456 235,50	2 250 182,86	Картометрический метод	2,50	—
н52	—	—	456 215,71	2 250 149,91	Картометрический метод	2,50	—
н53	—	—	456 197,02	2 250 099,38	Картометрический метод	2,50	—
н54	—	—	456 177,23	2 250 044,45	Картометрический метод	2,50	—
н55	—	—	456 167,34	2 250 032,36	Картометрический метод	2,50	—
н56	—	—	456 157,44	2 250 025,77	Картометрический метод	2,50	—
н57	—	—	456 143,51	2 250 020,26	Картометрический метод	2,50	—
н58	—	—	456 123,27	2 250 025,71	Картометрический метод	2,50	—
н59	—	—	456 092,92	2 250 040,50	Картометрический метод	2,50	—
н60	—	—	456 057,61	2 250 059,84	Картометрический метод	2,50	—
н61	—	—	456 027,93	2 250 064,23	Картометрический метод	2,50	—
н62	—	—	455 974,05	2 250 077,42	Картометрический метод	2,50	—
н63	—	—	455 882,78	2 250 140,90	Картометрический метод	2,50	—
н64	—	—	455 874,27	2 250 145,97	Картометрический метод	2,50	—
н65	—	—	455 911,70	2 250 196,57	Картометрический метод	2,50	—
н66	—	—	455 938,82	2 250 240,52	Картометрический метод	2,50	—
н67	—	—	455 934,76	2 250 327,87	Картометрический метод	2,50	—
н68	—	—	455 998,53	2 250 421,24	Картометрический метод	2,50	—
н69	—	—	455 995,60	2 250 379,69	Картометрический метод	2,50	—
н70	—	—	455 996,28	2 250 360,53	Картометрический метод	2,50	—
н71	—	—	456 012,21	2 250 358,45	Картометрический метод	2,50	—
н72	—	—	456 047,69	2 250 365,65	Картометрический метод	2,50	—
н73	—	—	456 070,01	2 250 388,94	Картометрический метод	2,50	—
н74	—	—	456 095,80	2 250 426,89	Картометрический метод	2,50	—

Сведения о местоположении измененных (уточненных) границ объекта

1	2	3	4	5	6	7	8
н75	—	—	456 103,74	2 250 426,51	Картометрический метод	2,50	—
н76	—	—	456 109,61	2 250 410,18	Картометрический метод	2,50	—
н77	—	—	456 120,77	2 250 412,56	Картометрический метод	2,50	—
н78	—	—	456 127,88	2 250 435,97	Картометрический метод	2,50	—
н79	—	—	456 132,35	2 250 459,28	Картометрический метод	2,50	—
н80	—	—	456 150,02	2 250 502,24	Картометрический метод	2,50	—
н81	—	—	456 169,45	2 250 513,51	Картометрический метод	2,50	—
н82	—	—	456 174,99	2 250 525,61	Картометрический метод	2,50	—
н83	—	—	456 174,05	2 250 552,05	Картометрический метод	2,50	—
н84	—	—	456 181,33	2 250 589,35	Картометрический метод	2,50	—
н85	—	—	456 187,00	2 250 616,01	Картометрический метод	2,50	—
н86	—	—	456 189,22	2 250 627,99	Картометрический метод	2,50	—
н87	—	—	456 167,87	2 250 633,20	Картометрический метод	2,50	—
н88	—	—	456 151,07	2 250 622,01	Картометрический метод	2,50	—
н89	—	—	456 139,94	2 250 626,58	Картометрический метод	2,50	—
н90	—	—	456 147,65	2 250 639,64	Картометрический метод	2,50	—
н91	—	—	456 175,14	2 250 676,99	Картометрический метод	2,50	—
н92	—	—	456 186,13	2 250 689,07	Картометрический метод	2,50	—
н93	—	—	456 201,52	2 250 695,66	Картометрический метод	2,50	—
н94	—	—	456 208,12	2 250 701,16	Картометрический метод	2,50	—
н95	—	—	456 230,11	2 250 739,61	Картометрический метод	2,50	—
н96	—	—	456 246,60	2 250 769,27	Картометрический метод	2,50	—
н97	—	—	456 257,60	2 250 787,94	Картометрический метод	2,50	—
н98	—	—	456 266,39	2 250 793,43	Картометрический метод	2,50	—
н99	—	—	456 286,45	2 250 796,09	Картометрический метод	2,50	—
н100	—	—	456 303,67	2 250 796,71	Картометрический метод	2,50	—
н101	—	—	456 312,89	2 250 799,78	Картометрический метод	2,50	—
н102	—	—	456 317,20	2 250 804,09	Картометрический метод	2,50	—
н103	—	—	456 315,97	2 250 812,69	Картометрический метод	2,50	—

Сведения о местоположении измененных (уточненных) границ объекта							
1	2	3	4	5	6	7	8
н104	—	—	456 312,89	2 250 818,23	Картометрический метод	2,50	—
н105	—	—	456 307,36	2 250 824,38	Картометрический метод	2,50	—
н106	—	—	456 283,38	2 250 824,99	Картометрический метод	2,50	—
н107	—	—	456 271,70	2 250 829,30	Картометрический метод	2,50	—
н108	—	—	456 256,32	2 250 842,21	Картометрический метод	2,50	—
н109	—	—	456 253,86	2 250 850,20	Картометрический метод	2,50	—
н110	—	—	456 253,86	2 250 859,42	Картометрический метод	2,50	—
н111	—	—	456 258,17	2 250 864,96	Картометрический метод	2,50	—
н112	—	—	456 270,47	2 250 872,34	Картометрический метод	2,50	—
н113	—	—	456 272,93	2 250 876,64	Картометрический метод	2,50	—
н114	—	—	456 271,08	2 250 892,63	Картометрический метод	2,50	—
н115	—	—	456 274,77	2 250 908,00	Картометрический метод	2,50	—
н116	—	—	456 279,07	2 250 928,29	Картометрический метод	2,50	—
н117	—	—	456 291,99	2 250 954,12	Картометрический метод	2,50	—
н118	—	—	456 300,59	2 250 962,11	Картометрический метод	2,50	—
н119	—	—	456 322,73	2 250 969,49	Картометрический метод	2,50	—
н120	—	—	456 335,08	2 250 968,06	Картометрический метод	2,50	—
н121	—	—	456 343,08	2 250 961,91	Картометрический метод	2,50	—
н122	—	—	456 350,46	2 250 949,61	Картометрический метод	2,50	—
н123	—	—	456 358,46	2 250 939,16	Картометрический метод	2,50	—
н124	—	—	456 368,31	2 250 938,54	Картометрический метод	2,50	—
н125	—	—	456 381,85	2 250 939,77	Картометрический метод	2,50	—
н126	—	—	456 390,46	2 250 947,15	Картометрический метод	2,50	—
н127	—	—	456 397,23	2 250 958,83	Картометрический метод	2,50	—
н128	—	—	456 402,77	2 250 968,06	Картометрический метод	2,50	—
н129	—	—	456 401,54	2 250 993,88	Картометрический метод	2,50	—
н130	—	—	456 404,00	2 251 014,79	Картометрический метод	2,50	—
н131	—	—	456 405,23	2 251 034,46	Картометрический метод	2,50	—
н132	—	—	456 399,08	2 251 057,83	Картометрический метод	2,50	—

ГРАФИЧЕСКОЕ ОПИСАНИЕ
местоположения границ населенных пунктов, территориальных
зон, особо охраняемых природных территорий, зон с особыми
условиями использования территории

Граница населенного пункта д. Жданово

(наименование объекта, местоположение границ которого описано (далее - объект))

Раздел 1

Сведения об объекте

№ п/п	Характеристики объекта	Описание характеристик
1	2	3
1	Местоположение объекта	Рязанская область, м.о. Касимовский, с/о Первинский, д Жданово
2	Площадь объекта ± величина погрешности определения площади ($P \pm \Delta P$)	607 639 м ² ± 273 м ²
3	Иные характеристики объекта	Вид объекта реестра границ: Граница населенного пункта Реестровый номер: 62:04-4.140

Сведения о местоположении измененных (уточненных) границ объекта

1. Система координат МСК-62 зона 2

2. Сведения о характерных точках границ объекта

Обозначение характерных точек границы	Существующие координаты, м		Измененные (уточненные) координаты, м		Метод определения координат характерной точки	Средняя квадратическая погрешность положения характерной точки (M _t), м	Описание обозначения точки на местности (при наличии)
	X	Y	X	Y			
1	2	3	4	5	6	7	8
1	461 744,42	2 245 231,96	—	—	—	—	—
2	461 766,16	2 245 307,71	—	—	—	—	—
3	461 794,48	2 245 407,82	—	—	—	—	—
4	461 820,75	2 245 570,46	—	—	—	—	—
5	461 833,85	2 245 641,81	—	—	—	—	—
6	461 842,59	2 245 665,11	—	—	—	—	—
7	461 852,78	2 245 675,30	—	—	—	—	—
8	461 867,34	2 245 685,50	—	—	—	—	—
9	461 880,45	2 245 686,95	—	—	—	—	—
10	461 906,66	2 245 686,95	—	—	—	—	—
11	461 959,08	2 245 678,22	—	—	—	—	—
12	462 008,59	2 245 675,30	—	—	—	—	—
13	462 095,95	2 245 675,30	—	—	—	—	—
14	462 158,70	2 245 687,74	—	—	—	—	—
15	462 173,85	2 245 768,75	—	—	—	—	—
16	462 143,98	2 245 778,50	—	—	—	—	—
17	462 139,88	2 245 792,44	—	—	—	—	—
18	462 157,80	2 245 795,84	—	—	—	—	—
19	462 162,83	2 245 868,62	—	—	—	—	—
20	462 145,46	2 245 873,34	—	—	—	—	—
21	462 066,83	2 245 884,99	—	—	—	—	—
22	462 046,36	2 245 889,19	—	—	—	—	—
23	462 049,06	2 245 915,73	—	—	—	—	—
24	462 018,20	2 245 913,12	—	—	—	—	—
25	462 001,87	2 245 913,48	—	—	—	—	—
26	461 965,55	2 245 915,92	—	—	—	—	—
27	461 956,10	2 245 914,39	—	—	—	—	—
28	461 946,03	2 245 909,51	—	—	—	—	—
29	461 960,22	2 246 014,09	—	—	—	—	—
30	461 943,25	2 246 020,69	—	—	—	—	—
31	461 852,95	2 246 035,92	—	—	—	—	—
32	461 830,56	2 245 898,57	—	—	—	—	—
33	461 707,39	2 245 914,68	—	—	—	—	—
34	461 594,81	2 245 928,74	—	—	—	—	—
35	461 557,88	2 245 924,16	—	—	—	—	—
36	461 514,84	2 245 922,18	—	—	—	—	—
37	461 493,97	2 245 925,57	—	—	—	—	—
38	461 467,87	2 245 928,74	—	—	—	—	—
39	461 450,78	2 245 932,40	—	—	—	—	—
40	461 385,48	2 245 958,94	—	—	—	—	—
41	461 304,91	2 245 980,61	—	—	—	—	—
42	461 295,15	2 245 964,74	—	—	—	—	—
43	461 288,74	2 245 942,47	—	—	—	—	—
44	461 254,21	2 245 885,09	—	—	—	—	—
45	461 239,67	2 245 814,75	—	—	—	—	—
46	461 242,50	2 245 811,03	—	—	—	—	—

Сведения о местоположении измененных (уточненных) границ объекта

1	2	3	4	5	6	7	8
47	461 415,44	2 245 778,92	—	—	—	—	—
48	461 426,37	2 245 764,87	—	—	—	—	—
49	461 426,67	2 245 693,77	—	—	—	—	—
50	461 418,06	2 245 611,29	—	—	—	—	—
51	461 404,90	2 245 612,79	—	—	—	—	—
52	461 401,60	2 245 576,33	—	—	—	—	—
53	461 414,84	2 245 576,12	—	—	—	—	—
54	461 407,45	2 245 491,77	—	—	—	—	—
55	461 405,62	2 245 418,83	—	—	—	—	—
56	461 400,12	2 245 383,44	—	—	—	—	—
57	461 392,19	2 245 348,95	—	—	—	—	—
58	461 372,66	2 245 334,92	—	—	—	—	—
59	461 300,34	2 245 355,36	—	—	—	—	—
60	461 285,54	2 245 338,11	—	—	—	—	—
61	461 275,93	2 245 320,57	—	—	—	—	—
62	461 268,61	2 245 297,08	—	—	—	—	—
63	461 259,45	2 245 257,71	—	—	—	—	—
64	461 253,65	2 245 214,38	—	—	—	—	—
65	461 252,43	2 245 188,14	—	—	—	—	—
66	461 183,51	2 245 206,18	—	—	—	—	—
67	461 176,45	2 245 177,64	—	—	—	—	—
68	461 166,55	2 245 137,61	—	—	—	—	—
69	461 205,37	2 245 127,99	—	—	—	—	—
70	461 352,83	2 245 171,06	—	—	—	—	—
71	461 329,33	2 245 114,00	—	—	—	—	—
72	461 303,09	2 245 060,29	—	—	—	—	—
73	461 232,29	2 245 081,35	—	—	—	—	—
74	461 197,81	2 245 053,27	—	—	—	—	—
75	461 169,37	2 245 027,19	—	—	—	—	—
76	461 112,04	2 244 925,71	—	—	—	—	—
77	461 141,41	2 244 905,54	—	—	—	—	—
78	461 087,16	2 244 807,87	—	—	—	—	—
79	461 103,49	2 244 793,94	—	—	—	—	—
80	461 124,48	2 244 769,89	—	—	—	—	—
81	461 167,30	2 244 576,99	—	—	—	—	—
82	461 185,20	2 244 566,98	—	—	—	—	—
83	461 396,45	2 244 595,48	—	—	—	—	—
84	461 396,27	2 244 597,82	—	—	—	—	—
85	461 380,45	2 244 710,75	—	—	—	—	—
86	461 412,24	2 244 780,38	—	—	—	—	—
87	461 471,99	2 244 891,05	—	—	—	—	—
88	461 573,79	2 245 080,05	—	—	—	—	—
89	461 620,43	2 245 173,24	—	—	—	—	—
90	461 669,98	2 245 263,52	—	—	—	—	—
91	461 685,81	2 245 299,80	—	—	—	—	—
1	461 744,42	2 245 231,96	—	—	—	—	—
ЗУ1							
н1	—	—	461 124,48	2 244 769,89	Картометрический метод	2,50	—
н2	—	—	461 103,49	2 244 793,94	Картометрический метод	2,50	—
н3	—	—	461 087,16	2 244 807,87	Картометрический метод	2,50	—
н4	—	—	461 141,41	2 244 905,54	Картометрический метод	2,50	—

Сведения о местоположении измененных (уточненных) границ объекта

1	2	3	4	5	6	7	8
н5	—	—	461 112,04	2 244 925,71	Картометрический метод	2,50	—
н6	—	—	461 169,37	2 245 027,19	Картометрический метод	2,50	—
н7	—	—	461 197,81	2 245 053,27	Картометрический метод	2,50	—
н8	—	—	461 232,29	2 245 081,35	Картометрический метод	2,50	—
н9	—	—	461 303,09	2 245 060,29	Картометрический метод	2,50	—
н10	—	—	461 329,33	2 245 114,00	Картометрический метод	2,50	—
н11	—	—	461 352,83	2 245 171,06	Картометрический метод	2,50	—
н12	—	—	461 205,37	2 245 127,99	Картометрический метод	2,50	—
н13	—	—	461 166,55	2 245 137,61	Картометрический метод	2,50	—
н14	—	—	461 176,45	2 245 177,64	Картометрический метод	2,50	—
н15	—	—	461 183,51	2 245 206,18	Картометрический метод	2,50	—
н16	—	—	461 252,43	2 245 188,14	Картометрический метод	2,50	—
н17	—	—	461 253,65	2 245 214,38	Картометрический метод	2,50	—
н18	—	—	461 259,45	2 245 257,71	Картометрический метод	2,50	—
н19	—	—	461 268,61	2 245 297,08	Картометрический метод	2,50	—
н20	—	—	461 275,93	2 245 320,57	Картометрический метод	2,50	—
н21	—	—	461 285,54	2 245 338,11	Картометрический метод	2,50	—
н22	—	—	461 300,34	2 245 355,36	Картометрический метод	2,50	—
н23	—	—	461 372,66	2 245 334,92	Картометрический метод	2,50	—
н24	—	—	461 392,19	2 245 348,95	Картометрический метод	2,50	—
н25	—	—	461 400,12	2 245 383,44	Картометрический метод	2,50	—
н26	—	—	461 405,62	2 245 418,83	Картометрический метод	2,50	—
н27	—	—	461 407,45	2 245 491,77	Картометрический метод	2,50	—
н28	—	—	461 414,84	2 245 576,12	Картометрический метод	2,50	—
н29	—	—	461 401,60	2 245 576,33	Картометрический метод	2,50	—
н30	—	—	461 404,90	2 245 612,79	Картометрический метод	2,50	—
н31	—	—	461 418,06	2 245 611,29	Картометрический метод	2,50	—
н32	—	—	461 426,67	2 245 693,77	Картометрический метод	2,50	—
н33	—	—	461 426,37	2 245 764,87	Картометрический метод	2,50	—

Сведения о местоположении измененных (уточненных) границ объекта

1	2	3	4	5	6	7	8
н34	—	—	461 415,44	2 245 778,92	Картометрический метод	2,50	—
н35	—	—	461 242,50	2 245 811,03	Картометрический метод	2,50	—
н36	—	—	461 239,67	2 245 814,75	Картометрический метод	2,50	—
н37	—	—	461 254,21	2 245 885,09	Картометрический метод	2,50	—
н38	—	—	461 288,74	2 245 942,47	Картометрический метод	2,50	—
н39	—	—	461 295,15	2 245 964,74	Картометрический метод	2,50	—
н40	—	—	461 304,91	2 245 980,61	Картометрический метод	2,50	—
н41	—	—	461 385,48	2 245 958,94	Картометрический метод	2,50	—
н42	—	—	461 450,78	2 245 932,40	Картометрический метод	2,50	—
н43	—	—	461 467,87	2 245 928,74	Картометрический метод	2,50	—
н44	—	—	461 493,97	2 245 925,57	Картометрический метод	2,50	—
н45	—	—	461 514,84	2 245 922,18	Картометрический метод	2,50	—
н46	—	—	461 557,88	2 245 924,16	Картометрический метод	2,50	—
н47	—	—	461 594,81	2 245 928,74	Картометрический метод	2,50	—
н48	—	—	461 707,39	2 245 914,68	Картометрический метод	2,50	—
н49	—	—	461 830,56	2 245 898,57	Картометрический метод	2,50	—
н50	—	—	461 852,95	2 246 035,92	Картометрический метод	2,50	—
н51	—	—	461 943,25	2 246 020,69	Картометрический метод	2,50	—
н52	—	—	461 960,22	2 246 014,09	Картометрический метод	2,50	—
н53	—	—	461 946,03	2 245 909,51	Картометрический метод	2,50	—
н54	—	—	461 956,10	2 245 914,39	Картометрический метод	2,50	—
н55	—	—	461 965,55	2 245 915,92	Картометрический метод	2,50	—
н56	—	—	462 001,87	2 245 913,48	Картометрический метод	2,50	—
н57	—	—	462 018,20	2 245 913,12	Картометрический метод	2,50	—
н58	—	—	462 049,06	2 245 915,73	Картометрический метод	2,50	—
н59	—	—	462 046,36	2 245 889,19	Картометрический метод	2,50	—
н60	—	—	462 066,83	2 245 884,99	Картометрический метод	2,50	—
н61	—	—	462 145,46	2 245 873,34	Картометрический метод	2,50	—
н62	—	—	462 162,83	2 245 868,62	Картометрический метод	2,50	—

Раздел 3

Сведения о местоположении измененных (уточненных) границ объекта

1	2	3	4	5	6	7	8
н63	—	—	462 157,80	2 245 795,84	Картометрический метод	2,50	—
н64	—	—	462 139,88	2 245 792,44	Картометрический метод	2,50	—
н65	—	—	462 143,98	2 245 778,50	Картометрический метод	2,50	—
н66	—	—	462 173,85	2 245 768,75	Картометрический метод	2,50	—
н67	—	—	462 158,70	2 245 687,74	Картометрический метод	2,50	—
н68	—	—	462 095,95	2 245 675,30	Картометрический метод	2,50	—
н69	—	—	462 008,59	2 245 675,30	Картометрический метод	2,50	—
н70	—	—	461 959,08	2 245 678,22	Картометрический метод	2,50	—
н71	—	—	461 906,66	2 245 686,95	Картометрический метод	2,50	—
н72	—	—	461 880,45	2 245 686,95	Картометрический метод	2,50	—
н73	—	—	461 867,34	2 245 685,50	Картометрический метод	2,50	—
н74	—	—	461 852,78	2 245 675,30	Картометрический метод	2,50	—
н75	—	—	461 842,59	2 245 665,11	Картометрический метод	2,50	—
н76	—	—	461 833,85	2 245 641,81	Картометрический метод	2,50	—
н77	—	—	461 820,75	2 245 570,46	Картометрический метод	2,50	—
н78	—	—	461 794,48	2 245 407,82	Картометрический метод	2,50	—
н79	—	—	461 766,16	2 245 307,71	Картометрический метод	2,50	—
н80	—	—	461 744,42	2 245 231,96	Картометрический метод	2,50	—
н81	—	—	461 685,81	2 245 299,80	Картометрический метод	2,50	—
н82	—	—	461 669,98	2 245 263,52	Картометрический метод	2,50	—
н83	—	—	461 620,43	2 245 173,24	Картометрический метод	2,50	—
н84	—	—	461 573,79	2 245 080,05	Картометрический метод	2,50	—
н85	—	—	461 471,99	2 244 891,05	Картометрический метод	2,50	—
н86	—	—	461 412,24	2 244 780,38	Картометрический метод	2,50	—
н87	—	—	461 380,45	2 244 710,75	Картометрический метод	2,50	—
н88	—	—	461 396,27	2 244 597,82	Картометрический метод	2,50	—
н89	—	—	461 396,45	2 244 595,48	Картометрический метод	2,50	—
н90	—	—	461 185,20	2 244 566,98	Картометрический метод	2,50	—
н91	—	—	461 167,30	2 244 576,99	Картометрический метод	2,50	—

Сведения о местоположении измененных (уточненных) границ объекта							
1	2	3	4	5	6	7	8
n1	—	—	461 124,48	2 244 769,89	Картометрический метод	2,50	—
3. Сведения о характерных точках части (частей) границы объекта							
1	2	3	4	5	6	7	8
—	—	—	—	—	—	—	—

ГРАФИЧЕСКОЕ ОПИСАНИЕ
местоположения границ населенных пунктов, территориальных
зон, особо охраняемых природных территорий, зон с особыми
условиями использования территории

Граница населенного пункта д. Колубердеево

(наименование объекта, местоположение границ которого описано (далее - объект))

Раздел 1

Сведения об объекте

№ п/п	Характеристики объекта	Описание характеристик
1	2	3
1	Местоположение объекта	Рязанская область, м.о. Касимовский, с/о Первинский, д Колубердеево
2	Площадь объекта ± величина погрешности определения площади ($P \pm \Delta P$)	153 911 м ² ± 137 м ²
3	Иные характеристики объекта	Вид объекта реестра границ: Граница населенного пункта Реестровый номер: 62:04-4.141

Сведения о местоположении измененных (уточненных) границ объекта

1. Система координат МСК-62 зона 2

2. Сведения о характерных точках границ объекта

Обозначение характерных точек границы	Существующие координаты, м		Измененные (уточненные) координаты, м		Метод определения координат характерной точки	Средняя квадратическая погрешность положения характерной точки (Mt), м	Описание обозначения точки на местности (при наличии)
	X	Y	X	Y			
1	2	3	4	5	6	7	8
1							
1	467 669,84	2 244 774,24	—	—	—	—	—
2	467 603,02	2 244 826,75	—	—	—	—	—
3	467 568,24	2 244 862,50	—	—	—	—	—
4	467 517,33	2 244 905,48	—	—	—	—	—
5	467 448,27	2 244 976,41	—	—	—	—	—
6	467 405,26	2 245 024,66	—	—	—	—	—
7	467 371,90	2 245 065,01	—	—	—	—	—
8	467 356,98	2 245 090,44	—	—	—	—	—
9	467 344,69	2 245 122,02	—	—	—	—	—
10	467 331,04	2 245 165,54	—	—	—	—	—
11	467 324,49	2 245 184,60	—	—	—	—	—
12	467 236,35	2 245 157,20	—	—	—	—	—
13	467 246,49	2 245 120,97	—	—	—	—	—
14	467 295,52	2 245 058,87	—	—	—	—	—
15	467 273,70	2 244 971,21	—	—	—	—	—
16	467 234,20	2 244 921,21	—	—	—	—	—
17	467 159,90	2 244 911,59	—	—	—	—	—
18	467 032,61	2 244 948,43	—	—	—	—	—
19	466 867,18	2 245 092,25	—	—	—	—	—
20	466 842,72	2 244 971,45	—	—	—	—	—
21	466 955,22	2 244 830,57	—	—	—	—	—
22	466 962,57	2 244 773,86	—	—	—	—	—
23	467 003,90	2 244 724,06	—	—	—	—	—
24	467 227,90	2 244 726,73	—	—	—	—	—
25	467 257,55	2 244 719,15	—	—	—	—	—
26	467 294,44	2 244 703,26	—	—	—	—	—
27	467 315,52	2 244 704,33	—	—	—	—	—
28	467 365,97	2 244 690,20	—	—	—	—	—
29	467 396,02	2 244 690,68	—	—	—	—	—
30	467 437,36	2 244 703,15	—	—	—	—	—
31	467 508,57	2 244 717,75	—	—	—	—	—
32	467 526,92	2 244 740,07	—	—	—	—	—
33	467 540,17	2 244 749,56	—	—	—	—	—
34	467 615,73	2 244 756,69	—	—	—	—	—
1	467 669,84	2 244 774,24	—	—	—	—	—
ЗУ1							
н1	—	—	467 603,02	2 244 826,75	Картометрически й метод	2,50	—
н2	—	—	467 568,24	2 244 862,50	Картометрически й метод	2,50	—
н3	—	—	467 517,33	2 244 905,48	Картометрически й метод	2,50	—
н4	—	—	467 448,27	2 244 976,41	Картометрически й метод	2,50	—
н5	—	—	467 405,26	2 245 024,66	Картометрически й метод	2,50	—

Раздел 3

Сведения о местоположении измененных (уточненных) границ объекта

1	2	3	4	5	6	7	8
н6	—	—	467 371,90	2 245 065,01	Картометрический метод	2,50	—
н7	—	—	467 356,98	2 245 090,44	Картометрический метод	2,50	—
н8	—	—	467 344,69	2 245 122,02	Картометрический метод	2,50	—
н9	—	—	467 331,04	2 245 165,54	Картометрический метод	2,50	—
н10	—	—	467 324,49	2 245 184,60	Картометрический метод	2,50	—
н11	—	—	467 312,62	2 245 180,91	Картометрический метод	2,50	—
н12	—	—	467 316,38	2 245 168,25	Картометрический метод	2,50	—
н13	—	—	467 310,30	2 245 150,11	Картометрический метод	2,50	—
н14	—	—	467 296,12	2 245 128,69	Картометрический метод	2,50	—
н15	—	—	467 250,60	2 245 117,95	Картометрический метод	2,50	—
н16	—	—	467 246,49	2 245 120,97	Картометрический метод	2,50	—
н17	—	—	467 295,52	2 245 058,87	Картометрический метод	2,50	—
н18	—	—	467 273,70	2 244 971,21	Картометрический метод	2,50	—
н19	—	—	467 234,20	2 244 921,21	Картометрический метод	2,50	—
н20	—	—	467 159,90	2 244 911,59	Картометрический метод	2,50	—
н21	—	—	467 032,61	2 244 948,43	Картометрический метод	2,50	—
н22	—	—	467 023,96	2 244 955,95	Картометрический метод	2,50	—
н23	—	—	467 021,57	2 244 955,31	Картометрический метод	2,50	—
н24	—	—	467 004,99	2 244 950,86	Картометрический метод	2,50	—
н25	—	—	466 998,14	2 244 946,57	Картометрический метод	2,50	—
н26	—	—	466 996,21	2 244 955,80	Картометрический метод	2,50	—
н27	—	—	466 952,35	2 244 954,14	Картометрический метод	2,50	—
н28	—	—	466 943,48	2 244 954,91	Картометрический метод	2,50	—
н29	—	—	466 938,53	2 244 950,14	Картометрический метод	2,50	—
н30	—	—	466 954,20	2 244 932,88	Картометрический метод	2,50	—
н31	—	—	466 953,91	2 244 928,99	Картометрический метод	2,50	—
н32	—	—	466 982,20	2 244 894,32	Картометрический метод	2,50	—
н33	—	—	467 036,87	2 244 863,52	Картометрический метод	2,50	—
н34	—	—	467 036,31	2 244 858,28	Картометрический метод	2,50	—

ГРАФИЧЕСКОЕ ОПИСАНИЕ
местоположения границ населенных пунктов, территориальных
зон, особо охраняемых природных территорий, зон с особыми
условиями использования территории
Граница населенного пункта д. Мальцево

(наименование объекта, местоположение границ которого описано (далее - объект))

Раздел 1

Сведения об объекте

№ п/п	Характеристики объекта	Описание характеристик
1	2	3
1	Местоположение объекта	Рязанская область, м.о. Касимовский, с/о Первинский, д Мальцево
2	Площадь объекта ± величина погрешности определения площади ($P \pm \Delta P$)	632 731 м ² ± 278 м ²
3	Иные характеристики объекта	Вид объекта реестра границ: Граница населенного пункта Реестровый номер: 62:04-4.142

Сведения о местоположении измененных (уточненных) границ объекта

1. Система координат МСК-62 зона 2

2. Сведения о характерных точках границ объекта

Обозначение характерных точек границы	Существующие координаты, м		Измененные (уточненные) координаты, м		Метод определения координат характерной точки	Средняя квадратическая погрешность положения характерной точки (Mt), м	Описание обозначения точки на местности (при наличии)
	X	Y	X	Y			
1	2	3	4	5	6	7	8
1	463 538,85	2 249 739,78	—	—	—	—	—
2	463 607,50	2 249 797,56	—	—	—	—	—
3	463 711,91	2 249 867,80	—	—	—	—	—
4	463 685,34	2 249 882,99	—	—	—	—	—
5	463 652,11	2 249 914,32	—	—	—	—	—
6	463 628,55	2 249 937,28	—	—	—	—	—
7	463 608,25	2 249 946,88	—	—	—	—	—
8	463 609,36	2 249 995,24	—	—	—	—	—
9	463 604,79	2 250 025,55	—	—	—	—	—
10	463 610,96	2 250 064,61	—	—	—	—	—
11	463 618,16	2 250 095,45	—	—	—	—	—
12	463 628,44	2 250 120,12	—	—	—	—	—
13	463 649,00	2 250 154,04	—	—	—	—	—
14	463 731,89	2 250 300,01	—	—	—	—	—
15	463 760,93	2 250 331,31	—	—	—	—	—
16	463 782,92	2 250 355,75	—	—	—	—	—
17	463 796,37	2 250 383,86	—	—	—	—	—
18	463 836,69	2 250 432,74	—	—	—	—	—
19	463 734,04	2 250 539,05	—	—	—	—	—
20	463 566,62	2 250 717,47	—	—	—	—	—
21	463 432,69	2 250 861,55	—	—	—	—	—
22	463 303,05	2 250 988,65	—	—	—	—	—
23	463 064,91	2 251 227,70	—	—	—	—	—
24	462 909,23	2 251 379,71	—	—	—	—	—
25	462 771,83	2 251 507,15	—	—	—	—	—
26	462 750,94	2 251 481,71	—	—	—	—	—
27	462 618,84	2 251 603,06	—	—	—	—	—
28	462 595,71	2 251 632,80	—	—	—	—	—
29	462 572,99	2 251 667,50	—	—	—	—	—
30	462 549,82	2 251 639,48	—	—	—	—	—
31	462 570,80	2 251 602,45	—	—	—	—	—
32	462 589,55	2 251 570,27	—	—	—	—	—
33	462 592,39	2 251 534,65	—	—	—	—	—
34	462 638,58	2 251 381,31	—	—	—	—	—
35	462 731,26	2 251 289,75	—	—	—	—	—
36	462 731,30	2 251 288,78	—	—	—	—	—
37	462 741,54	2 251 277,82	—	—	—	—	—
38	462 830,43	2 251 168,66	—	—	—	—	—
39	462 868,85	2 251 112,08	—	—	—	—	—
40	462 905,37	2 251 061,04	—	—	—	—	—
41	462 941,01	2 251 010,30	—	—	—	—	—
42	462 961,06	2 250 991,04	—	—	—	—	—
43	462 983,89	2 250 967,87	—	—	—	—	—
44	463 057,34	2 250 898,56	—	—	—	—	—
45	463 058,79	2 250 897,18	—	—	—	—	—
46	463 100,00	2 250 857,19	—	—	—	—	—

Сведения о местоположении измененных (уточненных) границ объекта

1	2	3	4	5	6	7	8
47	463 117,09	2 250 840,56	—	—	—	—	—
48	463 126,16	2 250 832,16	—	—	—	—	—
49	463 129,73	2 250 823,67	—	—	—	—	—
50	463 139,03	2 250 814,62	—	—	—	—	—
51	463 154,17	2 250 790,26	—	—	—	—	—
52	463 250,21	2 250 690,71	—	—	—	—	—
53	463 266,54	2 250 673,17	—	—	—	—	—
54	463 287,71	2 250 651,39	—	—	—	—	—
55	463 345,55	2 250 593,93	—	—	—	—	—
56	463 369,77	2 250 548,27	—	—	—	—	—
57	463 352,78	2 250 533,13	—	—	—	—	—
58	463 324,36	2 250 503,60	—	—	—	—	—
59	463 280,42	2 250 422,01	—	—	—	—	—
60	463 224,31	2 250 330,08	—	—	—	—	—
61	463 177,43	2 250 239,54	—	—	—	—	—
62	463 160,45	2 250 218,33	—	—	—	—	—
63	463 152,96	2 250 208,96	—	—	—	—	—
64	463 148,08	2 250 202,88	—	—	—	—	—
65	463 124,84	2 250 179,66	—	—	—	—	—
66	463 118,73	2 250 163,77	—	—	—	—	—
67	463 118,73	2 250 143,00	—	—	—	—	—
68	463 134,69	2 250 116,74	—	—	—	—	—
69	463 153,63	2 250 094,62	—	—	—	—	—
70	463 241,29	2 250 013,70	—	—	—	—	—
71	463 272,31	2 249 984,54	—	—	—	—	—
72	463 312,18	2 249 952,42	—	—	—	—	—
73	463 350,94	2 249 920,67	—	—	—	—	—
1	463 538,85	2 249 739,78	—	—	—	—	—
ЗУ1							
н1	—	—	463 538,85	2 249 739,78	Картометрический метод	2,50	—
н2	—	—	463 607,50	2 249 797,56	Картометрический метод	2,50	—
н3	—	—	463 711,91	2 249 867,80	Картометрический метод	2,50	—
н4	—	—	463 685,34	2 249 882,99	Картометрический метод	2,50	—
н5	—	—	463 652,11	2 249 914,32	Картометрический метод	2,50	—
н6	—	—	463 628,55	2 249 937,28	Картометрический метод	2,50	—
н7	—	—	463 608,25	2 249 946,88	Картометрический метод	2,50	—
н8	—	—	463 609,36	2 249 995,24	Картометрический метод	2,50	—
н9	—	—	463 604,79	2 250 025,55	Картометрический метод	2,50	—
н10	—	—	463 610,96	2 250 064,61	Картометрический метод	2,50	—
н11	—	—	463 618,16	2 250 095,45	Картометрический метод	2,50	—
н12	—	—	463 628,44	2 250 120,12	Картометрический метод	2,50	—
н13	—	—	463 649,00	2 250 154,04	Картометрический метод	2,50	—
н14	—	—	463 731,89	2 250 300,01	Картометрический метод	2,50	—

Сведения о местоположении измененных (уточненных) границ объекта

1	2	3	4	5	6	7	8
н15	—	—	463 760,93	2 250 331,31	Картометрический метод	2,50	—
н16	—	—	463 782,92	2 250 355,75	Картометрический метод	2,50	—
н17	—	—	463 796,37	2 250 383,86	Картометрический метод	2,50	—
н18	—	—	463 836,69	2 250 432,74	Картометрический метод	2,50	—
н19	—	—	463 734,04	2 250 539,05	Картометрический метод	2,50	—
н20	—	—	463 566,62	2 250 717,47	Картометрический метод	2,50	—
н21	—	—	463 432,69	2 250 861,55	Картометрический метод	2,50	—
н22	—	—	463 303,05	2 250 988,65	Картометрический метод	2,50	—
н23	—	—	463 064,91	2 251 227,70	Картометрический метод	2,50	—
н24	—	—	462 909,23	2 251 379,71	Картометрический метод	2,50	—
н25	—	—	462 771,83	2 251 507,15	Картометрический метод	2,50	—
н26	—	—	462 750,94	2 251 481,71	Картометрический метод	2,50	—
н27	—	—	462 618,84	2 251 603,06	Картометрический метод	2,50	—
н28	—	—	462 595,71	2 251 632,80	Картометрический метод	2,50	—
н29	—	—	462 572,99	2 251 667,50	Картометрический метод	2,50	—
н30	—	—	462 549,82	2 251 639,48	Картометрический метод	2,50	—
н31	—	—	462 570,80	2 251 602,45	Картометрический метод	2,50	—
н32	—	—	462 589,55	2 251 570,27	Картометрический метод	2,50	—
н33	—	—	462 592,39	2 251 534,65	Картометрический метод	2,50	—
н34	—	—	462 638,58	2 251 381,31	Картометрический метод	2,50	—
н35	—	—	462 731,26	2 251 289,75	Картометрический метод	2,50	—
н36	—	—	462 731,30	2 251 288,78	Картометрический метод	2,50	—
н37	—	—	462 741,54	2 251 277,82	Картометрический метод	2,50	—
н38	—	—	462 830,43	2 251 168,66	Картометрический метод	2,50	—
н39	—	—	462 868,85	2 251 112,08	Картометрический метод	2,50	—
н40	—	—	462 905,37	2 251 061,04	Картометрический метод	2,50	—
н41	—	—	462 941,01	2 251 010,30	Картометрический метод	2,50	—
н42	—	—	462 961,06	2 250 991,04	Картометрический метод	2,50	—
н43	—	—	462 983,89	2 250 967,87	Картометрический метод	2,50	—

Сведения о местоположении измененных (уточненных) границ объекта

1	2	3	4	5	6	7	8
н44	—	—	463 057,34	2 250 898,56	Картометрический метод	2,50	—
н45	—	—	463 058,79	2 250 897,18	Картометрический метод	2,50	—
н46	—	—	463 100,00	2 250 857,19	Картометрический метод	2,50	—
н47	—	—	463 117,09	2 250 840,56	Картометрический метод	2,50	—
н48	—	—	463 126,16	2 250 832,16	Картометрический метод	2,50	—
н49	—	—	463 129,73	2 250 823,67	Картометрический метод	2,50	—
н50	—	—	463 139,03	2 250 814,62	Картометрический метод	2,50	—
н51	—	—	463 154,17	2 250 790,26	Картометрический метод	2,50	—
н52	—	—	463 250,21	2 250 690,71	Картометрический метод	2,50	—
н53	—	—	463 266,54	2 250 673,17	Картометрический метод	2,50	—
н54	—	—	463 287,71	2 250 651,39	Картометрический метод	2,50	—
н55	—	—	463 345,55	2 250 593,93	Картометрический метод	2,50	—
н56	—	—	463 369,77	2 250 548,27	Картометрический метод	2,50	—
н57	—	—	463 352,78	2 250 533,13	Картометрический метод	2,50	—
н58	—	—	463 324,36	2 250 503,60	Картометрический метод	2,50	—
н59	—	—	463 280,42	2 250 422,01	Картометрический метод	2,50	—
н60	—	—	463 224,31	2 250 330,08	Картометрический метод	2,50	—
н61	—	—	463 177,43	2 250 239,54	Картометрический метод	2,50	—
н62	—	—	463 160,45	2 250 218,33	Картометрический метод	2,50	—
н63	—	—	463 152,96	2 250 208,96	Картометрический метод	2,50	—
н64	—	—	463 148,08	2 250 202,88	Картометрический метод	2,50	—
н65	—	—	463 124,84	2 250 179,66	Картометрический метод	2,50	—
н66	—	—	463 118,73	2 250 163,77	Картометрический метод	2,50	—
н67	—	—	463 118,73	2 250 143,00	Картометрический метод	2,50	—
н68	—	—	463 134,69	2 250 116,74	Картометрический метод	2,50	—
н69	—	—	463 153,63	2 250 094,62	Картометрический метод	2,50	—
н70	—	—	463 241,29	2 250 013,70	Картометрический метод	2,50	—
н71	—	—	463 272,31	2 249 984,54	Картометрический метод	2,50	—
н72	—	—	463 312,18	2 249 952,42	Картометрический метод	2,50	—

Сведения о местоположении измененных (уточненных) границ объекта							
1	2	3	4	5	6	7	8
н73	—	—	463 350,94	2 249 920,67	Картометрический метод	2,50	—
н1	—	—	463 538,85	2 249 739,78	Картометрический метод	2,50	—
3. Сведения о характерных точках части (частей) границы объекта							
1	2	3	4	5	6	7	8
—	—	—	—	—	—	—	—

ГРАФИЧЕСКОЕ ОПИСАНИЕ
местоположения границ населенных пунктов, территориальных
зон, особо охраняемых природных территорий, зон с особыми
условиями использования территории
Граница населенного пункта д. Некрасовка

(наименование объекта, местоположение границ которого описано (далее - объект))

Раздел 1

Сведения об объекте

№ п/п	Характеристики объекта	Описание характеристик
1	2	3
1	Местоположение объекта	Рязанская область, м.о. Касимовский, с/о Первинский, д Некрасовка
2	Площадь объекта ± величина погрешности определения площади ($P \pm \Delta P$)	91 739 м ² ± 106 м ²
3	Иные характеристики объекта	Вид объекта реестра границ: Граница населенного пункта Реестровый номер: 62:04-4.134

Сведения о местоположении измененных (уточненных) границ объекта

1. Система координат МСК-62 зона 2							
2. Сведения о характерных точках границ объекта							
Обозначение характерных точек границы	Существующие координаты, м		Измененные (уточненные) координаты, м		Метод определения координат характерной точки	Средняя квадратическая погрешность положения характерной точки (Mt), м	Описание обозначения точки на местности (при наличии)
	X	Y	X	Y			
1	2	3	4	5	6	7	8
1							
1	449 144,54	2 251 152,47	—	—	—	—	—
2	449 301,29	2 251 082,89	—	—	—	—	—
3	449 352,88	2 251 146,63	—	—	—	—	—
4	449 393,82	2 251 198,62	—	—	—	—	—
5	449 411,56	2 251 232,63	—	—	—	—	—
6	449 435,47	2 251 289,20	—	—	—	—	—
7	449 448,48	2 251 326,48	—	—	—	—	—
8	449 461,49	2 251 362,03	—	—	—	—	—
9	449 193,11	2 251 433,77	—	—	—	—	—
10	449 170,81	2 251 433,27	—	—	—	—	—
11	449 156,41	2 251 430,95	—	—	—	—	—
12	449 147,12	2 251 422,59	—	—	—	—	—
13	449 135,05	2 251 407,72	—	—	—	—	—
14	449 127,15	2 251 385,43	—	—	—	—	—
15	449 120,65	2 251 372,43	—	—	—	—	—
16	449 109,97	2 251 366,85	—	—	—	—	—
17	449 102,64	2 251 357,13	—	—	—	—	—
18	449 090,68	2 251 324,82	—	—	—	—	—
19	449 066,74	2 251 242,83	—	—	—	—	—
20	449 060,16	2 251 218,29	—	—	—	—	—
21	449 063,15	2 251 200,94	—	—	—	—	—
22	449 079,31	2 251 182,99	—	—	—	—	—
23	449 091,27	2 251 172,81	—	—	—	—	—
1	449 144,54	2 251 152,47	—	—	—	—	—
ЗУ1							
н1	—	—	449 461,49	2 251 362,03	Картометрически й метод	2,50	—
н2	—	—	449 193,11	2 251 433,77	Картометрически й метод	2,50	—
н3	—	—	449 170,81	2 251 433,27	Картометрически й метод	2,50	—
н4	—	—	449 156,41	2 251 430,95	Картометрически й метод	2,50	—
н5	—	—	449 147,12	2 251 422,59	Картометрически й метод	2,50	—
н6	—	—	449 135,05	2 251 407,72	Картометрически й метод	2,50	—
н7	—	—	449 127,15	2 251 385,43	Картометрически й метод	2,50	—
н8	—	—	449 120,65	2 251 372,43	Картометрически й метод	2,50	—
н9	—	—	449 109,97	2 251 366,85	Картометрически й метод	2,50	—
н10	—	—	449 102,64	2 251 357,13	Картометрически й метод	2,50	—
н11	—	—	449 090,68	2 251 324,82	Картометрически й метод	2,50	—

ГРАФИЧЕСКОЕ ОПИСАНИЕ
местоположения границ населенных пунктов, территориальных
зон, особо охраняемых природных территорий, зон с особыми
условиями использования территории
Граница населенного пункта д. Поздняково

(наименование объекта, местоположение границ которого описано (далее - объект))

Раздел 1

Сведения об объекте

№ п/п	Характеристики объекта	Описание характеристик
1	2	3
1	Местоположение объекта	Рязанская область, м.о. Касимовский, с/о Первинский, д Поздняково
2	Площадь объекта ± величина погрешности определения площади ($P \pm \Delta P$)	138 861 м ² ± 130 м ²
3	Иные характеристики объекта	Вид объекта реестра границ: Граница населенного пункта Реестровый номер: 62:04-4.138

Сведения о местоположении измененных (уточненных) границ объекта

1. Система координат МСК-62 зона 2

2. Сведения о характерных точках границ объекта

Обозначение характерных точек границы	Существующие координаты, м		Измененные (уточненные) координаты, м		Метод определения координат характерной точки	Средняя квадратическая погрешность положения характерной точки (Mt), м	Описание обозначения точки на местности (при наличии)
	X	Y	X	Y			
1	2	3	4	5	6	7	8
1	464 238,83	2 248 313,96	—	—	—	—	—
2	464 251,09	2 248 330,68	—	—	—	—	—
3	464 264,42	2 248 366,00	—	—	—	—	—
4	464 237,20	2 248 429,03	—	—	—	—	—
5	464 238,80	2 248 435,31	—	—	—	—	—
6	464 237,68	2 248 443,08	—	—	—	—	—
7	464 236,49	2 248 458,31	—	—	—	—	—
8	464 228,52	2 248 510,79	—	—	—	—	—
9	464 227,67	2 248 517,29	—	—	—	—	—
10	464 225,36	2 248 530,96	—	—	—	—	—
11	464 223,82	2 248 540,41	—	—	—	—	—
12	464 216,75	2 248 584,15	—	—	—	—	—
13	464 205,02	2 248 615,55	—	—	—	—	—
14	464 131,73	2 248 615,99	—	—	—	—	—
15	464 109,22	2 248 644,81	—	—	—	—	—
16	464 148,87	2 248 667,76	—	—	—	—	—
17	464 146,72	2 248 672,30	—	—	—	—	—
18	464 124,61	2 248 718,98	—	—	—	—	—
19	464 140,31	2 248 731,33	—	—	—	—	—
20	464 153,33	2 248 768,86	—	—	—	—	—
21	464 183,92	2 248 775,97	—	—	—	—	—
22	464 197,16	2 248 722,13	—	—	—	—	—
23	464 204,88	2 248 706,48	—	—	—	—	—
24	464 215,12	2 248 655,98	—	—	—	—	—
25	464 223,14	2 248 628,86	—	—	—	—	—
26	464 233,44	2 248 582,25	—	—	—	—	—
27	464 237,50	2 248 548,68	—	—	—	—	—
28	464 239,31	2 248 538,66	—	—	—	—	—
29	464 246,35	2 248 522,50	—	—	—	—	—
30	464 274,23	2 248 523,14	—	—	—	—	—
31	464 291,56	2 248 511,95	—	—	—	—	—
32	464 298,33	2 248 493,63	—	—	—	—	—
33	464 299,31	2 248 468,61	—	—	—	—	—
34	464 301,27	2 248 473,41	—	—	—	—	—
35	464 313,54	2 248 489,03	—	—	—	—	—
36	464 335,84	2 248 507,98	—	—	—	—	—
37	464 344,76	2 248 521,36	—	—	—	—	—
38	464 354,80	2 248 548,12	—	—	—	—	—
39	464 365,95	2 248 569,31	—	—	—	—	—
40	464 371,52	2 248 582,69	—	—	—	—	—
41	464 378,21	2 248 600,53	—	—	—	—	—
42	464 386,02	2 248 625,07	—	—	—	—	—
43	464 393,83	2 248 657,40	—	—	—	—	—
44	464 408,32	2 248 719,85	—	—	—	—	—
45	464 423,93	2 248 774,49	—	—	—	—	—
46	464 438,43	2 248 813,52	—	—	—	—	—

Сведения о местоположении измененных (уточненных) границ объекта

1	2	3	4	5	6	7	8
47	464 445,01	2 248 825,68	—	—	—	—	—
48	464 314,50	2 248 922,10	—	—	—	—	—
49	464 297,09	2 248 927,63	—	—	—	—	—
50	464 272,57	2 248 926,05	—	—	—	—	—
51	464 257,54	2 248 923,68	—	—	—	—	—
52	464 237,15	2 248 899,66	—	—	—	—	—
53	464 227,49	2 248 876,26	—	—	—	—	—
54	464 235,41	2 248 862,94	—	—	—	—	—
55	464 223,65	2 248 832,70	—	—	—	—	—
56	464 144,64	2 248 826,75	—	—	—	—	—
57	464 132,89	2 248 825,99	—	—	—	—	—
58	464 148,02	2 248 762,14	—	—	—	—	—
59	464 139,05	2 248 731,34	—	—	—	—	—
60	464 037,75	2 248 657,68	—	—	—	—	—
61	464 030,26	2 248 401,10	—	—	—	—	—
62	464 030,81	2 248 368,20	—	—	—	—	—
63	464 170,55	2 248 350,28	—	—	—	—	—
64	464 204,03	2 248 341,26	—	—	—	—	—
65	464 219,48	2 248 276,90	—	—	—	—	—
66	464 218,78	2 248 282,46	—	—	—	—	—
67	464 222,10	2 248 283,85	—	—	—	—	—
1	464 238,83	2 248 313,96	—	—	—	—	—
ЗУ1							
н1	—	—	464 393,58	2 248 721,91	Картометрический метод	2,50	—
н2	—	—	464 361,81	2 248 707,60	Картометрический метод	2,50	—
н3	—	—	464 348,51	2 248 701,87	Картометрический метод	2,50	—
н4	—	—	464 323,24	2 248 680,22	Картометрический метод	2,50	—
н5	—	—	464 316,41	2 248 668,78	Картометрический метод	2,50	—
н6	—	—	464 300,20	2 248 661,62	Картометрический метод	2,50	—
н7	—	—	464 275,06	2 248 664,35	Картометрический метод	2,50	—
н8	—	—	464 236,27	2 248 653,10	Картометрический метод	2,50	—
н9	—	—	464 220,79	2 248 653,20	Картометрический метод	2,50	—
н10	—	—	464 226,31	2 248 664,60	Картометрический метод	2,50	—
н11	—	—	464 255,79	2 248 678,49	Картометрический метод	2,50	—
н12	—	—	464 289,79	2 248 685,62	Картометрический метод	2,50	—
н13	—	—	464 302,99	2 248 694,32	Картометрический метод	2,50	—
н14	—	—	464 307,59	2 248 704,04	Картометрический метод	2,50	—
н15	—	—	464 291,09	2 248 704,76	Картометрический метод	2,50	—
н16	—	—	464 268,26	2 248 698,36	Картометрический метод	2,50	—
н17	—	—	464 249,70	2 248 701,66	Картометрический метод	2,50	—

Сведения о местоположении измененных (уточненных) границ объекта

1	2	3	4	5	6	7	8
н18	—	—	464 258,06	2 248 716,78	Картометрический метод	2,50	—
н19	—	—	464 271,76	2 248 729,78	Картометрический метод	2,50	—
н20	—	—	464 297,08	2 248 740,23	Картометрический метод	2,50	—
н21	—	—	464 339,06	2 248 745,34	Картометрический метод	2,50	—
н22	—	—	464 369,51	2 248 750,37	Картометрический метод	2,50	—
н23	—	—	464 386,21	2 248 762,48	Картометрический метод	2,50	—
н24	—	—	464 393,67	2 248 774,94	Картометрический метод	2,50	—
н25	—	—	464 394,58	2 248 786,50	Картометрический метод	2,50	—
н26	—	—	464 388,42	2 248 802,42	Картометрический метод	2,50	—
н27	—	—	464 361,70	2 248 812,67	Картометрический метод	2,50	—
н28	—	—	464 347,78	2 248 824,37	Картометрический метод	2,50	—
н29	—	—	464 293,98	2 248 846,17	Картометрический метод	2,50	—
н30	—	—	464 288,26	2 248 858,81	Картометрический метод	2,50	—
н31	—	—	464 299,98	2 248 872,07	Картометрический метод	2,50	—
н32	—	—	464 333,38	2 248 868,32	Картометрический метод	2,50	—
н33	—	—	464 358,25	2 248 889,77	Картометрический метод	2,50	—
н34	—	—	464 314,50	2 248 922,10	Картометрический метод	2,50	—
н35	—	—	464 297,09	2 248 927,63	Картометрический метод	2,50	—
н36	—	—	464 272,57	2 248 926,05	Картометрический метод	2,50	—
н37	—	—	464 257,54	2 248 923,68	Картометрический метод	2,50	—
н38	—	—	464 237,15	2 248 899,66	Картометрический метод	2,50	—
н39	—	—	464 227,49	2 248 876,26	Картометрический метод	2,50	—
н40	—	—	464 235,41	2 248 862,94	Картометрический метод	2,50	—
н41	—	—	464 223,65	2 248 832,70	Картометрический метод	2,50	—
н42	—	—	464 144,64	2 248 826,75	Картометрический метод	2,50	—
н43	—	—	464 132,89	2 248 825,99	Картометрический метод	2,50	—
н44	—	—	464 148,02	2 248 762,14	Картометрический метод	2,50	—
н45	—	—	464 139,05	2 248 731,34	Картометрический метод	2,50	—
н46	—	—	464 037,75	2 248 657,68	Картометрический метод	2,50	—

ГРАФИЧЕСКОЕ ОПИСАНИЕ
местоположения границ населенных пунктов, территориальных
зон, особо охраняемых природных территорий, зон с особыми
условиями использования территории

Граница населенного пункта д. Савино

(наименование объекта, местоположение границ которого описано (далее - объект))

Раздел 1

Сведения об объекте

№ п/п	Характеристики объекта	Описание характеристик
1	2	3
1	Местоположение объекта	Рязанская область, м.о. Касимовский, с/о Первинский, д Савино
2	Площадь объекта ± величина погрешности определения площади ($P \pm \Delta P$)	194 690 м ² ± 154 м ²
3	Иные характеристики объекта	Вид объекта реестра границ: Граница населенного пункта Реестровый номер: 62:04-4.139

Сведения о местоположении измененных (уточненных) границ объекта

1. Система координат МСК-62 зона 2

2. Сведения о характерных точках границ объекта

Обозначение характерных точек границы	Существующие координаты, м		Измененные (уточненные) координаты, м		Метод определения координат характерной точки	Средняя квадратическая погрешность положения характерной точки (Mt), м	Описание обозначения точки на местности (при наличии)
	X	Y	X	Y			
1	2	3	4	5	6	7	8
1							
1	465 786,95	2 244 112,40	—	—	—	—	—
2	465 784,71	2 244 174,21	—	—	—	—	—
3	465 796,33	2 244 198,69	—	—	—	—	—
4	465 731,06	2 244 231,13	—	—	—	—	—
5	465 702,60	2 244 243,69	—	—	—	—	—
6	465 672,11	2 244 241,75	—	—	—	—	—
7	465 650,28	2 244 261,54	—	—	—	—	—
8	465 589,29	2 244 289,90	—	—	—	—	—
9	465 563,80	2 244 318,06	—	—	—	—	—
10	465 537,69	2 244 336,22	—	—	—	—	—
11	465 518,11	2 244 356,01	—	—	—	—	—
12	465 489,55	2 244 382,12	—	—	—	—	—
13	465 441,61	2 244 375,60	—	—	—	—	—
14	465 385,72	2 244 375,61	—	—	—	—	—
15	465 355,74	2 244 362,97	—	—	—	—	—
16	465 331,87	2 244 342,58	—	—	—	—	—
17	465 294,34	2 244 364,41	—	—	—	—	—
18	465 229,11	2 244 349,81	—	—	—	—	—
19	465 206,70	2 244 333,78	—	—	—	—	—
20	465 190,04	2 244 260,83	—	—	—	—	—
21	465 182,54	2 244 259,71	—	—	—	—	—
22	465 169,32	2 244 257,80	—	—	—	—	—
23	465 173,14	2 244 088,91	—	—	—	—	—
24	465 181,31	2 244 078,96	—	—	—	—	—
25	465 301,32	2 244 079,46	—	—	—	—	—
26	465 580,93	2 243 855,05	—	—	—	—	—
27	465 654,36	2 243 962,69	—	—	—	—	—
28	465 682,92	2 243 998,18	—	—	—	—	—
29	465 704,95	2 244 012,45	—	—	—	—	—
30	465 724,94	2 244 013,27	—	—	—	—	—
31	465 758,39	2 243 996,94	—	—	—	—	—
32	465 755,95	2 244 028,77	—	—	—	—	—
33	465 773,49	2 244 072,01	—	—	—	—	—
1	465 786,95	2 244 112,40	—	—	—	—	—
ЗУ1							
н1	—	—	465 334,56	2 244 344,87	Картометрически й метод	2,50	—
н2	—	—	465 331,87	2 244 342,58	Картометрически й метод	2,50	—
н3	—	—	465 294,34	2 244 364,41	Картометрически й метод	2,50	—
н4	—	—	465 229,11	2 244 349,81	Картометрически й метод	2,50	—
н5	—	—	465 206,70	2 244 333,78	Картометрически й метод	2,50	—
н6	—	—	465 190,04	2 244 260,83	Картометрически й метод	2,50	—

Сведения о местоположении измененных (уточненных) границ объекта							
1	2	3	4	5	6	7	8
н7	—	—	465 182,54	2 244 259,71	Картометрический метод	2,50	—
н8	—	—	465 169,32	2 244 257,80	Картометрический метод	2,50	—
н9	—	—	465 173,14	2 244 088,91	Картометрический метод	2,50	—
н10	—	—	465 181,31	2 244 078,96	Картометрический метод	2,50	—
н11	—	—	465 301,32	2 244 079,46	Картометрический метод	2,50	—
н12	—	—	465 523,84	2 243 900,87	Картометрический метод	2,50	—
н13	—	—	465 525,46	2 243 903,13	Картометрический метод	2,50	—
н14	—	—	465 538,96	2 243 900,46	Картометрический метод	2,50	—
н15	—	—	465 548,04	2 243 888,96	Картометрический метод	2,50	—
н16	—	—	465 550,64	2 243 879,36	Картометрический метод	2,50	—
н17	—	—	465 580,93	2 243 855,05	Картометрический метод	2,50	—
н18	—	—	465 654,36	2 243 962,69	Картометрический метод	2,50	—
н19	—	—	465 662,20	2 243 972,44	Картометрический метод	2,50	—
н20	—	—	465 654,38	2 243 978,62	Картометрический метод	2,50	—
н21	—	—	465 661,07	2 243 989,89	Картометрический метод	2,50	—
н22	—	—	465 687,90	2 244 011,33	Картометрический метод	2,50	—
н23	—	—	465 705,80	2 244 017,47	Картометрический метод	2,50	—
н24	—	—	465 730,28	2 244 015,98	Картометрический метод	2,50	—
н25	—	—	465 755,15	2 244 009,45	Картометрический метод	2,50	—
н26	—	—	465 756,72	2 244 018,66	Картометрический метод	2,50	—
н27	—	—	465 755,95	2 244 028,77	Картометрический метод	2,50	—
н28	—	—	465 760,27	2 244 039,43	Картометрический метод	2,50	—
н29	—	—	465 761,29	2 244 045,38	Картометрический метод	2,50	—
н30	—	—	465 779,28	2 244 091,12	Картометрический метод	2,50	—
н31	—	—	465 786,66	2 244 120,15	Картометрический метод	2,50	—
н32	—	—	465 784,71	2 244 174,21	Картометрический метод	2,50	—
н33	—	—	465 791,70	2 244 188,94	Картометрический метод	2,50	—
н34	—	—	465 792,11	2 244 193,24	Картометрический метод	2,50	—
н35	—	—	465 782,68	2 244 205,47	Картометрический метод	2,50	—

ГРАФИЧЕСКОЕ ОПИСАНИЕ
местоположения границ населенных пунктов, территориальных
зон, особо охраняемых природных территорий, зон с особыми
условиями использования территории

Граница населенного пункта д. Сеитово

(наименование объекта, местоположение границ которого описано (далее - объект))

Раздел 1

Сведения об объекте

№ п/п	Характеристики объекта	Описание характеристик
1	2	3
1	Местоположение объекта	Рязанская область, м.о. Касимовский, с/о Первинский, д Сеитово
2	Площадь объекта ± величина погрешности определения площади ($P \pm \Delta P$)	449 918 м ² ± 235 м ²
3	Иные характеристики объекта	Вид объекта реестра границ: Граница населенного пункта Реестровый номер: 62:04-4.144

Сведения о местоположении измененных (уточненных) границ объекта

1. Система координат МСК-62 зона 2

2. Сведения о характерных точках границ объекта

Обозначение характерных точек границы	Существующие координаты, м		Измененные (уточненные) координаты, м		Метод определения координат характерной точки	Средняя квадратическая погрешность положения характерной точки (Mt), м	Описание обозначения точки на местности (при наличии)
	X	Y	X	Y			
1	2	3	4	5	6	7	8
1	458 732,62	2 254 371,84	—	—	—	—	—
2	458 737,96	2 254 398,54	—	—	—	—	—
3	458 743,31	2 254 430,59	—	—	—	—	—
4	458 744,20	2 254 459,07	—	—	—	—	—
5	458 741,20	2 254 490,65	—	—	—	—	—
6	458 737,64	2 254 512,02	—	—	—	—	—
7	458 740,31	2 254 523,59	—	—	—	—	—
8	458 750,10	2 254 540,50	—	—	—	—	—
9	458 751,89	2 254 563,64	—	—	—	—	—
10	458 751,89	2 254 592,13	—	—	—	—	—
11	458 750,10	2 254 619,72	—	—	—	—	—
12	458 746,54	2 254 637,52	—	—	—	—	—
13	458 752,78	2 254 644,64	—	—	—	—	—
14	458 763,46	2 254 660,66	—	—	—	—	—
15	458 765,24	2 254 675,80	—	—	—	—	—
16	458 759,90	2 254 698,94	—	—	—	—	—
17	458 763,46	2 254 705,17	—	—	—	—	—
18	458 771,47	2 254 702,50	—	—	—	—	—
19	458 783,93	2 254 690,04	—	—	—	—	—
20	458 805,29	2 254 661,55	—	—	—	—	—
21	458 838,23	2 254 633,07	—	—	—	—	—
22	458 849,80	2 254 626,84	—	—	—	—	—
23	458 856,03	2 254 629,51	—	—	—	—	—
24	458 851,58	2 254 637,52	—	—	—	—	—
25	458 848,02	2 254 657,99	—	—	—	—	—
26	458 853,36	2 254 684,70	—	—	—	—	—
27	458 864,04	2 254 711,40	—	—	—	—	—
28	458 872,05	2 254 735,43	—	—	—	—	—
29	458 894,30	2 254 779,05	—	—	—	—	—
30	458 907,66	2 254 818,21	—	—	—	—	—
31	458 921,90	2 254 866,28	—	—	—	—	—
32	458 925,46	2 254 900,10	—	—	—	—	—
33	458 920,12	2 254 923,25	—	—	—	—	—
34	458 913,00	2 254 934,82	—	—	—	—	—
35	458 898,75	2 254 931,26	—	—	—	—	—
36	458 899,28	2 254 884,62	—	—	—	—	—
37	458 892,19	2 254 849,16	—	—	—	—	—
38	458 876,22	2 254 822,56	—	—	—	—	—
39	458 862,02	2 254 804,83	—	—	—	—	—
40	458 851,37	2 254 794,19	—	—	—	—	—
41	458 831,85	2 254 794,19	—	—	—	—	—
42	458 808,78	2 254 803,06	—	—	—	—	—
43	458 796,36	2 254 817,24	—	—	—	—	—
44	458 775,07	2 254 829,65	—	—	—	—	—
45	458 739,94	2 254 849,97	—	—	—	—	—
46	458 734,19	2 254 860,72	—	—	—	—	—

Сведения о местоположении измененных (уточненных) границ объекта

1	2	3	4	5	6	7	8
47	458 716,31	2 254 869,88	—	—	—	—	—
48	458 723,54	2 254 880,98	—	—	—	—	—
49	458 693,21	2 254 899,32	—	—	—	—	—
50	458 684,40	2 254 886,22	—	—	—	—	—
51	458 358,06	2 255 047,74	—	—	—	—	—
52	458 234,15	2 255 095,94	—	—	—	—	—
53	458 081,02	2 255 151,00	—	—	—	—	—
54	458 064,67	2 255 161,33	—	—	—	—	—
55	458 061,07	2 255 168,07	—	—	—	—	—
56	458 050,27	2 255 175,92	—	—	—	—	—
57	458 026,93	2 255 213,11	—	—	—	—	—
58	458 017,01	2 255 192,27	—	—	—	—	—
59	458 003,23	2 255 143,23	—	—	—	—	—
60	457 984,29	2 255 070,10	—	—	—	—	—
61	457 970,24	2 255 045,91	—	—	—	—	—
62	457 951,63	2 254 998,90	—	—	—	—	—
63	457 962,76	2 254 990,10	—	—	—	—	—
64	457 985,15	2 254 971,17	—	—	—	—	—
65	458 005,82	2 254 953,97	—	—	—	—	—
66	458 019,56	2 254 949,85	—	—	—	—	—
67	457 996,19	2 254 868,14	—	—	—	—	—
68	457 977,09	2 254 868,14	—	—	—	—	—
69	457 954,99	2 254 730,48	—	—	—	—	—
70	457 929,19	2 254 585,34	—	—	—	—	—
71	457 941,35	2 254 485,64	—	—	—	—	—
72	457 935,47	2 254 426,87	—	—	—	—	—
73	457 966,81	2 254 379,36	—	—	—	—	—
74	458 076,06	2 254 412,21	—	—	—	—	—
75	458 101,28	2 254 419,54	—	—	—	—	—
76	458 117,64	2 254 429,01	—	—	—	—	—
77	458 140,02	2 254 432,45	—	—	—	—	—
78	458 160,75	2 254 455,27	—	—	—	—	—
79	458 192,10	2 254 463,11	—	—	—	—	—
80	458 273,89	2 254 468,98	—	—	—	—	—
81	458 309,36	2 254 447,93	—	—	—	—	—
82	458 323,99	2 254 416,96	—	—	—	—	—
83	458 337,77	2 254 398,04	—	—	—	—	—
84	458 342,93	2 254 394,60	—	—	—	—	—
85	458 351,54	2 254 404,92	—	—	—	—	—
86	458 363,60	2 254 417,82	—	—	—	—	—
87	458 426,29	2 254 444,48	—	—	—	—	—
88	458 433,95	2 254 452,89	—	—	—	—	—
89	458 437,41	2 254 456,77	—	—	—	—	—
90	458 447,82	2 254 468,56	—	—	—	—	—
91	458 457,64	2 254 465,30	—	—	—	—	—
92	458 481,69	2 254 461,74	—	—	—	—	—
93	458 496,84	2 254 455,51	—	—	—	—	—
94	458 517,33	2 254 452,84	—	—	—	—	—
95	458 523,56	2 254 449,28	—	—	—	—	—
96	458 530,69	2 254 437,71	—	—	—	—	—
97	458 542,27	2 254 423,47	—	—	—	—	—
98	458 555,63	2 254 418,13	—	—	—	—	—
99	458 585,92	2 254 405,66	—	—	—	—	—
100	458 612,65	2 254 402,10	—	—	—	—	—
101	458 627,50	2 254 391,42	—	—	—	—	—

Сведения о местоположении измененных (уточненных) границ объекта							
1	2	3	4	5	6	7	8
102	458 650,66	2 254 383,41	—	—	—	—	—
103	458 679,16	2 254 376,29	—	—	—	—	—
104	458 703,22	2 254 378,96	—	—	—	—	—
105	458 721,92	2 254 378,07	—	—	—	—	—
1	458 732,62	2 254 371,84	—	—	—	—	—
ЗУ1							
н1	—	—	458 144,08	2 254 436,92	Картометрический метод	2,50	—
н2	—	—	458 160,75	2 254 455,27	Картометрический метод	2,50	—
н3	—	—	458 192,10	2 254 463,11	Картометрический метод	2,50	—
н4	—	—	458 273,89	2 254 468,98	Картометрический метод	2,50	—
н5	—	—	458 285,24	2 254 462,25	Картометрический метод	2,50	—
н6	—	—	458 294,60	2 254 470,80	Картометрический метод	2,50	—
н7	—	—	458 304,78	2 254 497,37	Картометрический метод	2,50	—
н8	—	—	458 298,90	2 254 528,94	Картометрический метод	2,50	—
н9	—	—	458 283,61	2 254 550,50	Картометрический метод	2,50	—
н10	—	—	458 267,83	2 254 586,96	Картометрический метод	2,50	—
н11	—	—	458 259,27	2 254 586,45	Картометрический метод	2,50	—
н12	—	—	458 255,14	2 254 598,09	Картометрический метод	2,50	—
н13	—	—	458 253,28	2 254 628,20	Картометрический метод	2,50	—
н14	—	—	458 238,07	2 254 653,88	Картометрический метод	2,50	—
н15	—	—	458 244,57	2 254 672,37	Картометрический метод	2,50	—
н16	—	—	458 239,50	2 254 680,94	Картометрический метод	2,50	—
н17	—	—	458 216,26	2 254 686,47	Картометрический метод	2,50	—
н18	—	—	458 209,55	2 254 696,55	Картометрический метод	2,50	—
н19	—	—	458 216,66	2 254 697,60	Картометрический метод	2,50	—
н20	—	—	458 237,37	2 254 695,95	Картометрический метод	2,50	—
н21	—	—	458 217,84	2 254 731,80	Картометрический метод	2,50	—
н22	—	—	458 176,24	2 254 805,95	Картометрический метод	2,50	—
н23	—	—	458 150,43	2 254 816,95	Картометрический метод	2,50	—
н24	—	—	458 106,54	2 254 822,54	Картометрический метод	2,50	—
н25	—	—	458 080,32	2 254 825,91	Картометрический метод	2,50	—
н26	—	—	458 089,71	2 254 859,25	Картометрический метод	2,50	—

Сведения о местоположении измененных (уточненных) границ объекта

1	2	3	4	5	6	7	8
н27	—	—	458 149,51	2 254 832,12	Картометрический метод	2,50	—
н28	—	—	458 160,86	2 254 857,95	Картометрический метод	2,50	—
н29	—	—	458 170,80	2 254 850,56	Картометрический метод	2,50	—
н30	—	—	458 193,89	2 254 849,00	Картометрический метод	2,50	—
н31	—	—	458 211,12	2 254 855,96	Картометрический метод	2,50	—
н32	—	—	458 230,77	2 254 884,46	Картометрический метод	2,50	—
н33	—	—	458 245,01	2 254 885,75	Картометрический метод	2,50	—
н34	—	—	458 225,63	2 254 850,13	Картометрический метод	2,50	—
н35	—	—	458 223,84	2 254 833,38	Картометрический метод	2,50	—
н36	—	—	458 230,72	2 254 818,53	Картометрический метод	2,50	—
н37	—	—	458 261,17	2 254 788,63	Картометрический метод	2,50	—
н38	—	—	458 281,27	2 254 755,61	Картометрический метод	2,50	—
н39	—	—	458 284,79	2 254 746,21	Картометрический метод	2,50	—
н40	—	—	458 279,99	2 254 724,59	Картометрический метод	2,50	—
н41	—	—	458 295,73	2 254 706,08	Картометрический метод	2,50	—
н42	—	—	458 309,67	2 254 693,87	Картометрический метод	2,50	—
н43	—	—	458 304,20	2 254 669,05	Картометрический метод	2,50	—
н44	—	—	458 311,41	2 254 644,68	Картометрический метод	2,50	—
н45	—	—	458 313,25	2 254 637,60	Картометрический метод	2,50	—
н46	—	—	458 342,41	2 254 644,19	Картометрический метод	2,50	—
н47	—	—	458 367,90	2 254 641,92	Картометрический метод	2,50	—
н48	—	—	458 379,18	2 254 615,31	Картометрический метод	2,50	—
н49	—	—	458 368,48	2 254 603,02	Картометрический метод	2,50	—
н50	—	—	458 348,26	2 254 591,18	Картометрический метод	2,50	—
н51	—	—	458 339,25	2 254 576,57	Картометрический метод	2,50	—
н52	—	—	458 336,50	2 254 564,56	Картометрический метод	2,50	—
н53	—	—	458 344,40	2 254 543,39	Картометрический метод	2,50	—
н54	—	—	458 352,69	2 254 533,35	Картометрический метод	2,50	—
н55	—	—	458 371,92	2 254 528,47	Картометрический метод	2,50	—

Раздел 3

Сведения о местоположении измененных (уточненных) границ объекта

1	2	3	4	5	6	7	8
н56	—	—	458 393,62	2 254 521,30	Картометрический метод	2,50	—
н57	—	—	458 404,36	2 254 509,77	Картометрический метод	2,50	—
н58	—	—	458 424,95	2 254 466,81	Картометрический метод	2,50	—
н59	—	—	458 436,90	2 254 456,20	Картометрический метод	2,50	—
н60	—	—	458 437,41	2 254 456,77	Картометрический метод	2,50	—
н61	—	—	458 447,82	2 254 468,56	Картометрический метод	2,50	—
н62	—	—	458 457,64	2 254 465,30	Картометрический метод	2,50	—
н63	—	—	458 481,69	2 254 461,74	Картометрический метод	2,50	—
н64	—	—	458 496,84	2 254 455,51	Картометрический метод	2,50	—
н65	—	—	458 517,33	2 254 452,84	Картометрический метод	2,50	—
н66	—	—	458 523,56	2 254 449,28	Картометрический метод	2,50	—
н67	—	—	458 530,69	2 254 437,71	Картометрический метод	2,50	—
н68	—	—	458 542,27	2 254 423,47	Картометрический метод	2,50	—
н69	—	—	458 555,63	2 254 418,13	Картометрический метод	2,50	—
н70	—	—	458 585,92	2 254 405,66	Картометрический метод	2,50	—
н71	—	—	458 612,65	2 254 402,10	Картометрический метод	2,50	—
н72	—	—	458 627,50	2 254 391,42	Картометрический метод	2,50	—
н73	—	—	458 650,66	2 254 383,41	Картометрический метод	2,50	—
н74	—	—	458 679,16	2 254 376,29	Картометрический метод	2,50	—
н75	—	—	458 703,22	2 254 378,96	Картометрический метод	2,50	—
н76	—	—	458 711,78	2 254 378,56	Картометрический метод	2,50	—
н77	—	—	458 715,66	2 254 390,86	Картометрический метод	2,50	—
н78	—	—	458 717,94	2 254 416,36	Картометрический метод	2,50	—
н79	—	—	458 713,16	2 254 461,48	Картометрический метод	2,50	—
н80	—	—	458 711,75	2 254 501,14	Картометрический метод	2,50	—
н81	—	—	458 717,74	2 254 533,91	Картометрический метод	2,50	—
н82	—	—	458 735,65	2 254 566,32	Картометрический метод	2,50	—
н83	—	—	458 730,00	2 254 613,78	Картометрический метод	2,50	—
н84	—	—	458 723,04	2 254 631,01	Картометрический метод	2,50	—

Раздел 3

Сведения о местоположении измененных (уточненных) границ объекта

1	2	3	4	5	6	7	8
н85	—	—	458 734,86	2 254 650,50	Картометрический метод	2,50	—
н86	—	—	458 745,72	2 254 651,52	Картометрический метод	2,50	—
н87	—	—	458 738,71	2 254 656,85	Картометрический метод	2,50	—
н88	—	—	458 738,79	2 254 656,98	Картометрический метод	2,50	—
н89	—	—	458 738,23	2 254 672,86	Картометрический метод	2,50	—
н90	—	—	458 738,19	2 254 673,39	Картометрический метод	2,50	—
н91	—	—	458 745,37	2 254 667,35	Картометрический метод	2,50	—
н92	—	—	458 750,51	2 254 672,66	Картометрический метод	2,50	—
н93	—	—	458 738,04	2 254 693,98	Картометрический метод	2,50	—
н94	—	—	458 742,67	2 254 701,75	Картометрический метод	2,50	—
н95	—	—	458 754,85	2 254 694,24	Картометрический метод	2,50	—
н96	—	—	458 763,73	2 254 682,32	Картометрический метод	2,50	—
н97	—	—	458 759,90	2 254 698,94	Картометрический метод	2,50	—
н98	—	—	458 763,46	2 254 705,17	Картометрический метод	2,50	—
н99	—	—	458 771,47	2 254 702,50	Картометрический метод	2,50	—
н100	—	—	458 783,93	2 254 690,04	Картометрический метод	2,50	—
н101	—	—	458 805,29	2 254 661,55	Картометрический метод	2,50	—
н102	—	—	458 838,23	2 254 633,07	Картометрический метод	2,50	—
н103	—	—	458 849,80	2 254 626,84	Картометрический метод	2,50	—
н104	—	—	458 856,03	2 254 629,51	Картометрический метод	2,50	—
н105	—	—	458 851,58	2 254 637,52	Картометрический метод	2,50	—
н106	—	—	458 848,02	2 254 657,99	Картометрический метод	2,50	—
н107	—	—	458 853,36	2 254 684,70	Картометрический метод	2,50	—
н108	—	—	458 864,04	2 254 711,40	Картометрический метод	2,50	—
н109	—	—	458 872,05	2 254 735,43	Картометрический метод	2,50	—
н110	—	—	458 894,30	2 254 779,05	Картометрический метод	2,50	—
н111	—	—	458 907,66	2 254 818,21	Картометрический метод	2,50	—
н112	—	—	458 876,22	2 254 822,56	Картометрический метод	2,50	—
н113	—	—	458 862,02	2 254 804,83	Картометрический метод	2,50	—

Раздел 3

Сведения о местоположении измененных (уточненных) границ объекта

1	2	3	4	5	6	7	8
н114	—	—	458 851,37	2 254 794,19	Картометрический метод	2,50	—
н115	—	—	458 831,85	2 254 794,19	Картометрический метод	2,50	—
н116	—	—	458 808,78	2 254 803,06	Картометрический метод	2,50	—
н117	—	—	458 796,36	2 254 817,24	Картометрический метод	2,50	—
н118	—	—	458 775,07	2 254 829,65	Картометрический метод	2,50	—
н119	—	—	458 739,94	2 254 849,97	Картометрический метод	2,50	—
н120	—	—	458 734,19	2 254 860,72	Картометрический метод	2,50	—
н121	—	—	458 716,31	2 254 869,88	Картометрический метод	2,50	—
н122	—	—	458 723,54	2 254 880,98	Картометрический метод	2,50	—
н123	—	—	458 693,21	2 254 899,32	Картометрический метод	2,50	—
н124	—	—	458 684,40	2 254 886,22	Картометрический метод	2,50	—
н125	—	—	458 358,06	2 255 047,74	Картометрический метод	2,50	—
н126	—	—	458 234,15	2 255 095,94	Картометрический метод	2,50	—
н127	—	—	458 081,02	2 255 151,00	Картометрический метод	2,50	—
н128	—	—	458 064,67	2 255 161,33	Картометрический метод	2,50	—
н129	—	—	458 061,07	2 255 168,07	Картометрический метод	2,50	—
н130	—	—	458 050,27	2 255 175,92	Картометрический метод	2,50	—
н131	—	—	458 026,93	2 255 213,11	Картометрический метод	2,50	—
н132	—	—	458 017,01	2 255 192,27	Картометрический метод	2,50	—
н133	—	—	458 003,23	2 255 143,23	Картометрический метод	2,50	—
н134	—	—	457 984,29	2 255 070,10	Картометрический метод	2,50	—
н135	—	—	457 970,24	2 255 045,91	Картометрический метод	2,50	—
н136	—	—	457 951,63	2 254 998,90	Картометрический метод	2,50	—
н137	—	—	457 962,76	2 254 990,10	Картометрический метод	2,50	—
н138	—	—	457 985,15	2 254 971,17	Картометрический метод	2,50	—
н139	—	—	458 005,82	2 254 953,97	Картометрический метод	2,50	—
н140	—	—	458 019,56	2 254 949,85	Картометрический метод	2,50	—
н141	—	—	457 996,19	2 254 868,14	Картометрический метод	2,50	—
н142	—	—	457 977,09	2 254 868,14	Картометрический метод	2,50	—

ГРАФИЧЕСКОЕ ОПИСАНИЕ
местоположения границ населенных пунктов, территориальных
зон, особо охраняемых природных территорий, зон с особыми
условиями использования территории

Граница населенного пункта д. Чинур

(наименование объекта, местоположение границ которого описано (далее - объект))

Раздел 1

Сведения об объекте

№ п/п	Характеристики объекта	Описание характеристик
1	2	3
1	Местоположение объекта	Рязанская область, м.о. Касимовский, с/о Первинский, д Чинур
2	Площадь объекта ± величина погрешности определения площади ($P \pm \Delta P$)	339 528 м ² ± 204 м ²
3	Иные характеристики объекта	Вид объекта реестра границ: Граница населенного пункта Реестровый номер: 62:04-4.147

Сведения о местоположении измененных (уточненных) границ объекта

1. Система координат МСК-62 зона 2

2. Сведения о характерных точках границ объекта

Обозначение характерных точек границы	Существующие координаты, м		Измененные (уточненные) координаты, м		Метод определения координат характерной точки	Средняя квадратическая погрешность положения характерной точки (Mt), м	Описание обозначения точки на местности (при наличии)
	X	Y	X	Y			
1	2	3	4	5	6	7	8
1							
1	463 365,94	2 242 354,93	—	—	—	—	—
2	463 430,97	2 242 303,33	—	—	—	—	—
3	463 495,09	2 242 269,19	—	—	—	—	—
4	463 588,05	2 242 256,41	—	—	—	—	—
5	463 689,73	2 242 250,11	—	—	—	—	—
6	463 723,66	2 242 247,82	—	—	—	—	—
7	463 704,51	2 242 225,02	—	—	—	—	—
8	463 642,12	2 242 148,30	—	—	—	—	—
9	463 465,81	2 241 922,66	—	—	—	—	—
10	463 432,04	2 241 892,88	—	—	—	—	—
11	463 258,96	2 241 798,52	—	—	—	—	—
12	463 068,92	2 241 753,76	—	—	—	—	—
13	463 057,02	2 241 767,32	—	—	—	—	—
14	463 023,31	2 241 773,08	—	—	—	—	—
15	462 955,19	2 241 770,92	—	—	—	—	—
16	462 905,06	2 241 776,20	—	—	—	—	—
17	462 909,85	2 241 796,59	—	—	—	—	—
18	462 918,49	2 241 813,14	—	—	—	—	—
19	462 933,00	2 241 828,01	—	—	—	—	—
20	462 956,12	2 241 851,32	—	—	—	—	—
21	462 925,69	2 241 863,89	—	—	—	—	—
22	462 904,71	2 241 872,58	—	—	—	—	—
23	462 911,20	2 241 906,03	—	—	—	—	—
24	462 938,90	2 241 892,27	—	—	—	—	—
25	462 957,83	2 241 998,70	—	—	—	—	—
26	463 034,59	2 242 215,01	—	—	—	—	—
27	463 119,36	2 242 543,36	—	—	—	—	—
28	463 205,89	2 242 545,38	—	—	—	—	—
29	463 232,92	2 242 525,29	—	—	—	—	—
30	463 250,85	2 242 502,97	—	—	—	—	—
31	463 326,64	2 242 400,05	—	—	—	—	—
1	463 365,94	2 242 354,93	—	—	—	—	—
ЗУ1							
н1	—	—	463 365,94	2 242 354,93	Картометрически й метод	2,50	—
н2	—	—	463 430,97	2 242 303,33	Картометрически й метод	2,50	—
н3	—	—	463 495,09	2 242 269,19	Картометрически й метод	2,50	—
н4	—	—	463 588,05	2 242 256,41	Картометрически й метод	2,50	—
н5	—	—	463 689,73	2 242 250,11	Картометрически й метод	2,50	—
н6	—	—	463 723,66	2 242 247,82	Картометрически й метод	2,50	—
н7	—	—	463 704,51	2 242 225,02	Картометрически й метод	2,50	—

ГРАФИЧЕСКОЕ ОПИСАНИЕ
местоположения границ населенных пунктов, территориальных
зон, особо охраняемых природных территорий, зон с особыми
условиями использования территории
Граница населенного пункта д. Шемякино

(наименование объекта, местоположение границ которого описано (далее - объект))

Раздел 1

Сведения об объекте

№ п/п	Характеристики объекта	Описание характеристик
1	2	3
1	Местоположение объекта	Рязанская область, м.о. Касимовский, с/о Первинский, д Шемякино
2	Площадь объекта ± величина погрешности определения площади ($P \pm \Delta P$)	148 982 м ² ± 135 м ²
3	Иные характеристики объекта	Вид объекта реестра границ: Граница населенного пункта Реестровый номер: 62:04-4.146

Сведения о местоположении измененных (уточненных) границ объекта

1. Система координат МСК-62 зона 2							
2. Сведения о характерных точках границ объекта							
Обозначение характерных точек границы	Существующие координаты, м		Измененные (уточненные) координаты, м		Метод определения координат характерной точки	Средняя квадратическая погрешность положения характерной точки (M _t), м	Описание обозначения точки на местности (при наличии)
	X	Y	X	Y			
1	2	3	4	5	6	7	8
1							
1	466 267,38	2 246 214,05	—	—	—	—	—
2	466 270,54	2 246 263,81	—	—	—	—	—
3	466 258,53	2 246 253,60	—	—	—	—	—
4	466 232,38	2 246 263,82	—	—	—	—	—
5	466 209,25	2 246 243,70	—	—	—	—	—
6	466 233,59	2 246 216,06	—	—	—	—	—
7	466 199,86	2 246 190,97	—	—	—	—	—
8	466 150,68	2 246 243,39	—	—	—	—	—
9	466 091,62	2 246 281,04	—	—	—	—	—
10	466 072,51	2 246 297,41	—	—	—	—	—
11	466 013,56	2 246 357,87	—	—	—	—	—
12	465 944,87	2 246 455,52	—	—	—	—	—
13	465 935,03	2 246 484,17	—	—	—	—	—
14	465 966,00	2 246 512,90	—	—	—	—	—
15	466 080,44	2 246 586,49	—	—	—	—	—
16	466 129,85	2 246 608,82	—	—	—	—	—
17	466 192,51	2 246 651,02	—	—	—	—	—
18	466 193,84	2 246 652,26	—	—	—	—	—
19	466 219,15	2 246 658,29	—	—	—	—	—
20	466 222,16	2 246 657,01	—	—	—	—	—
21	466 325,23	2 246 634,18	—	—	—	—	—
22	466 346,93	2 246 619,72	—	—	—	—	—
23	466 386,71	2 246 598,02	—	—	—	—	—
24	466 409,61	2 246 581,14	—	—	—	—	—
25	466 434,89	2 246 554,62	—	—	—	—	—
26	466 397,77	2 246 502,83	—	—	—	—	—
27	466 395,15	2 246 484,71	—	—	—	—	—
28	466 402,38	2 246 475,07	—	—	—	—	—
29	466 473,45	2 246 397,71	—	—	—	—	—
1	466 267,38	2 246 214,05	—	—	—	—	—
ЗУ1							
н1	—	—	466 267,38	2 246 214,05	Картометрически й метод	2,50	—
н2	—	—	466 270,54	2 246 263,81	Картометрически й метод	2,50	—
н3	—	—	466 258,53	2 246 253,60	Картометрически й метод	2,50	—
н4	—	—	466 232,38	2 246 263,82	Картометрически й метод	2,50	—
н5	—	—	466 209,25	2 246 243,70	Картометрически й метод	2,50	—
н6	—	—	466 233,59	2 246 216,06	Картометрически й метод	2,50	—
н7	—	—	466 199,86	2 246 190,97	Картометрически й метод	2,50	—
н8	—	—	466 150,68	2 246 243,39	Картометрически й метод	2,50	—

ГРАФИЧЕСКОЕ ОПИСАНИЕ
местоположения границ населенных пунктов, территориальных
зон, особо охраняемых природных территорий, зон с особыми
условиями использования территории

Граница населенного пункта с. Балушевы Починки

(наименование объекта, местоположение границ которого описано (далее - объект))

Раздел 1

Сведения об объекте

№ п/п	Характеристики объекта	Описание характеристик
1	2	3
1	Местоположение объекта	Рязанская область, м.о. Касимовский, с/о Первинский, с Балушевы Починки
2	Площадь объекта ± величина погрешности определения площади ($P \pm \Delta P$)	1 207 352 м ² ± 385 м ²
3	Иные характеристики объекта	Вид объекта реестра границ: Граница населенного пункта Реестровый номер: 62:04-4.215

Сведения о местоположении измененных (уточненных) границ объекта

1. Система координат МСК-62 зона 2

2. Сведения о характерных точках границ объекта

Обозначение характерных точек границы	Существующие координаты, м		Измененные (уточненные) координаты, м		Метод определения координат характерной точки	Средняя квадратическая погрешность положения характерной точки (Mt), м	Описание обозначения точки на местности (при наличии)
	X	Y	X	Y			
1	2	3	4	5	6	7	8
1							
1	459 631,32	2 259 062,48	—	—	—	—	—
2	459 626,87	2 259 080,28	—	—	—	—	—
3	459 620,64	2 259 098,07	—	—	—	—	—
4	459 614,41	2 259 122,10	—	—	—	—	—
5	459 553,91	2 259 172,82	—	—	—	—	—
6	459 524,41	2 259 210,23	—	—	—	—	—
7	459 521,05	2 259 214,49	—	—	—	—	—
8	459 505,90	2 259 227,41	—	—	—	—	—
9	459 482,72	2 259 238,66	—	—	—	—	—
10	459 408,01	2 259 329,91	—	—	—	—	—
11	459 366,16	2 259 410,39	—	—	—	—	—
12	459 336,19	2 259 411,94	—	—	—	—	—
13	459 253,44	2 259 370,28	—	—	—	—	—
14	459 239,92	2 259 385,48	—	—	—	—	—
15	459 232,61	2 259 394,49	—	—	—	—	—
16	459 210,65	2 259 425,45	—	—	—	—	—
17	459 174,06	2 259 468,23	—	—	—	—	—
18	459 152,67	2 259 482,87	—	—	—	—	—
19	459 148,07	2 259 487,91	—	—	—	—	—
20	459 142,61	2 259 493,88	—	—	—	—	—
21	459 121,23	2 259 494,77	—	—	—	—	—
22	459 102,99	2 259 488,37	—	—	—	—	—
23	459 088,28	2 259 483,20	—	—	—	—	—
24	459 054,32	2 259 466,57	—	—	—	—	—
25	459 053,79	2 259 538,41	—	—	—	—	—
26	459 035,44	2 259 565,90	—	—	—	—	—
27	458 919,61	2 259 513,87	—	—	—	—	—
28	458 926,10	2 259 501,31	—	—	—	—	—
29	458 905,90	2 259 493,30	—	—	—	—	—
30	458 827,43	2 259 470,67	—	—	—	—	—
31	458 844,10	2 259 425,98	—	—	—	—	—
32	458 882,32	2 259 362,83	—	—	—	—	—
33	458 882,37	2 259 362,76	—	—	—	—	—
34	458 856,12	2 259 340,90	—	—	—	—	—
35	458 793,39	2 259 294,74	—	—	—	—	—
36	458 753,72	2 259 264,76	—	—	—	—	—
37	458 692,99	2 259 348,35	—	—	—	—	—
38	458 685,82	2 259 362,90	—	—	—	—	—
39	458 659,44	2 259 452,00	—	—	—	—	—
40	458 606,09	2 259 439,61	—	—	—	—	—
41	458 634,96	2 259 340,10	—	—	—	—	—
42	458 639,60	2 259 324,07	—	—	—	—	—
43	458 623,21	2 259 315,92	—	—	—	—	—
44	458 585,91	2 259 304,60	—	—	—	—	—
45	458 579,76	2 259 304,34	—	—	—	—	—
46	458 580,55	2 259 295,89	—	—	—	—	—

Сведения о местоположении измененных (уточненных) границ объекта

1	2	3	4	5	6	7	8
47	458 557,91	2 259 294,86	—	—	—	—	—
48	458 526,21	2 259 292,56	—	—	—	—	—
49	458 500,19	2 259 282,26	—	—	—	—	—
50	458 529,72	2 259 245,21	—	—	—	—	—
51	458 560,93	2 259 204,29	—	—	—	—	—
52	458 563,67	2 259 199,71	—	—	—	—	—
53	458 584,11	2 259 171,98	—	—	—	—	—
54	458 593,14	2 259 160,96	—	—	—	—	—
55	458 597,67	2 259 154,22	—	—	—	—	—
56	458 590,54	2 259 147,10	—	—	—	—	—
57	458 566,08	2 259 100,63	—	—	—	—	—
58	458 557,28	2 259 091,86	—	—	—	—	—
59	458 539,78	2 259 080,37	—	—	—	—	—
60	458 505,05	2 259 075,03	—	—	—	—	—
61	458 481,89	2 259 055,45	—	—	—	—	—
62	458 467,65	2 259 043,89	—	—	—	—	—
63	458 327,55	2 259 143,00	—	—	—	—	—
64	458 285,78	2 259 140,36	—	—	—	—	—
65	458 275,00	2 259 158,60	—	—	—	—	—
66	458 251,77	2 259 157,77	—	—	—	—	—
67	458 222,57	2 259 172,71	—	—	—	—	—
68	458 217,64	2 259 175,23	—	—	—	—	—
69	458 212,71	2 259 177,75	—	—	—	—	—
70	458 212,23	2 259 178,00	—	—	—	—	—
71	458 207,41	2 259 216,86	—	—	—	—	—
72	458 204,10	2 259 243,06	—	—	—	—	—
73	458 211,63	2 259 280,41	—	—	—	—	—
74	458 213,14	2 259 290,96	—	—	—	—	—
75	458 212,10	2 259 300,61	—	—	—	—	—
76	458 188,87	2 259 310,98	—	—	—	—	—
77	458 175,46	2 259 301,15	—	—	—	—	—
78	458 098,38	2 259 330,42	—	—	—	—	—
79	458 067,95	2 259 332,83	—	—	—	—	—
80	458 047,47	2 259 329,22	—	—	—	—	—
81	458 037,23	2 259 331,63	—	—	—	—	—
82	458 029,10	2 259 347,59	—	—	—	—	—
83	458 019,46	2 259 358,73	—	—	—	—	—
84	458 006,80	2 259 365,96	—	—	—	—	—
85	457 989,03	2 259 368,67	—	—	—	—	—
86	457 950,18	2 259 380,42	—	—	—	—	—
87	457 916,14	2 259 388,25	—	—	—	—	—
88	457 900,50	2 259 395,80	—	—	—	—	—
89	457 875,78	2 259 425,90	—	—	—	—	—
90	457 861,02	2 259 436,45	—	—	—	—	—
91	457 845,65	2 259 436,15	—	—	—	—	—
92	457 816,74	2 259 435,24	—	—	—	—	—
93	457 767,34	2 259 453,02	—	—	—	—	—
94	457 670,32	2 259 479,24	—	—	—	—	—
95	457 605,29	2 259 492,17	—	—	—	—	—
96	457 554,08	2 259 497,29	—	—	—	—	—
97	457 472,15	2 259 507,24	—	—	—	—	—
98	457 346,23	2 259 568,98	—	—	—	—	—
99	457 252,26	2 259 599,70	—	—	—	—	—
100	457 083,37	2 259 689,50	—	—	—	—	—
101	457 007,05	2 259 712,71	—	—	—	—	—

Сведения о местоположении измененных (уточненных) границ объекта

1	2	3	4	5	6	7	8
102	456 859,86	2 259 749,98	—	—	—	—	—
103	456 869,81	2 259 695,28	—	—	—	—	—
104	456 880,60	2 259 643,06	—	—	—	—	—
105	456 883,08	2 259 604,94	—	—	—	—	—
106	456 873,96	2 259 554,38	—	—	—	—	—
107	456 867,32	2 259 510,45	—	—	—	—	—
108	456 902,85	2 259 464,76	—	—	—	—	—
109	456 922,07	2 259 454,92	—	—	—	—	—
110	456 986,77	2 259 428,40	—	—	—	—	—
111	457 030,73	2 259 416,80	—	—	—	—	—
112	457 144,02	2 259 391,14	—	—	—	—	—
113	457 166,42	2 259 368,76	—	—	—	—	—
114	457 187,15	2 259 330,64	—	—	—	—	—
115	457 197,05	2 259 296,07	—	—	—	—	—
116	457 203,68	2 259 275,35	—	—	—	—	—
117	457 215,30	2 259 262,92	—	—	—	—	—
118	457 249,07	2 259 234,99	—	—	—	—	—
119	457 811,15	2 258 987,06	—	—	—	—	—
120	457 870,19	2 258 961,99	—	—	—	—	—
121	457 954,02	2 258 928,50	—	—	—	—	—
122	457 981,52	2 258 919,60	—	—	—	—	—
123	457 986,19	2 258 916,59	—	—	—	—	—
124	457 962,89	2 258 892,64	—	—	—	—	—
125	457 977,56	2 258 886,09	—	—	—	—	—
126	457 974,25	2 258 880,19	—	—	—	—	—
127	457 937,93	2 258 848,72	—	—	—	—	—
128	457 848,61	2 258 757,77	—	—	—	—	—
129	457 834,51	2 258 739,53	—	—	—	—	—
130	457 876,82	2 258 724,62	—	—	—	—	—
131	457 908,34	2 258 711,35	—	—	—	—	—
132	457 929,08	2 258 708,04	—	—	—	—	—
133	457 959,77	2 258 710,53	—	—	—	—	—
134	457 997,92	2 258 717,16	—	—	—	—	—
135	458 034,02	2 258 722,13	—	—	—	—	—
136	458 058,90	2 258 717,99	—	—	—	—	—
137	458 087,94	2 258 723,79	—	—	—	—	—
138	458 110,33	2 258 717,99	—	—	—	—	—
139	458 135,22	2 258 709,70	—	—	—	—	—
140	458 163,09	2 258 715,50	—	—	—	—	—
141	458 195,44	2 258 739,54	—	—	—	—	—
142	458 230,36	2 258 774,43	—	—	—	—	—
143	458 236,09	2 258 780,15	—	—	—	—	—
144	458 247,96	2 258 795,22	—	—	—	—	—
145	458 260,76	2 258 811,17	—	—	—	—	—
146	458 284,58	2 258 795,03	—	—	—	—	—
147	458 304,11	2 258 794,24	—	—	—	—	—
148	458 326,21	2 258 785,89	—	—	—	—	—
149	458 346,59	2 258 791,30	—	—	—	—	—
150	458 375,21	2 258 794,14	—	—	—	—	—
151	458 409,51	2 258 794,14	—	—	—	—	—
152	458 454,69	2 258 773,54	—	—	—	—	—
153	458 471,19	2 258 771,09	—	—	—	—	—
154	458 481,88	2 258 774,65	—	—	—	—	—
155	458 493,45	2 258 778,21	—	—	—	—	—
156	458 505,03	2 258 779,10	—	—	—	—	—

Сведения о местоположении измененных (уточненных) границ объекта

1	2	3	4	5	6	7	8
157	458 508,90	2 258 777,81	—	—	—	—	—
158	458 529,08	2 258 771,09	—	—	—	—	—
159	458 569,07	2 258 759,25	—	—	—	—	—
160	458 577,16	2 258 756,85	—	—	—	—	—
161	458 619,02	2 258 743,51	—	—	—	—	—
162	458 640,39	2 258 736,39	—	—	—	—	—
163	458 641,62	2 258 736,54	—	—	—	—	—
164	458 654,64	2 258 738,17	—	—	—	—	—
165	458 676,01	2 258 752,41	—	—	—	—	—
166	458 695,60	2 258 776,43	—	—	—	—	—
167	458 697,61	2 258 780,14	—	—	—	—	—
168	458 708,56	2 258 800,38	—	—	—	—	—
169	458 758,43	2 258 778,14	—	—	—	—	—
170	458 809,19	2 258 748,77	—	—	—	—	—
171	458 831,45	2 258 748,77	—	—	—	—	—
172	458 902,69	2 258 763,90	—	—	—	—	—
173	458 916,94	2 258 771,91	—	—	—	—	—
174	458 934,75	2 258 795,04	—	—	—	—	—
175	458 968,07	2 258 846,76	—	—	—	—	—
176	459 018,39	2 258 913,48	—	—	—	—	—
177	459 173,48	2 259 063,86	—	—	—	—	—
178	459 265,67	2 259 015,95	—	—	—	—	—
179	459 314,12	2 258 990,78	—	—	—	—	—
180	459 296,50	2 258 937,02	—	—	—	—	—
181	459 307,97	2 258 865,12	—	—	—	—	—
182	459 258,41	2 258 766,45	—	—	—	—	—
183	459 355,40	2 258 750,01	—	—	—	—	—
184	459 368,44	2 258 747,80	—	—	—	—	—
185	459 389,75	2 258 757,31	—	—	—	—	—
186	459 431,35	2 258 911,28	—	—	—	—	—
187	459 517,15	2 258 902,59	—	—	—	—	—
188	459 517,15	2 258 918,77	—	—	—	—	—
189	459 543,45	2 258 911,50	—	—	—	—	—
190	459 558,59	2 258 930,18	—	—	—	—	—
191	459 564,82	2 258 941,75	—	—	—	—	—
192	459 568,38	2 258 953,32	—	—	—	—	—
193	459 567,49	2 258 971,11	—	—	—	—	—
194	459 571,95	2 258 983,57	—	—	—	—	—
195	459 579,07	2 258 996,03	—	—	—	—	—
196	459 589,76	2 259 008,48	—	—	—	—	—
197	459 604,01	2 259 018,27	—	—	—	—	—
198	459 616,47	2 259 026,28	—	—	—	—	—
199	459 628,05	2 259 044,07	—	—	—	—	—
1	459 631,32	2 259 062,48	—	—	—	—	—
ЗУ1							
н1	—	—	457 183,40	2 259 337,54	Картометрический метод	2,50	—
н2	—	—	457 186,67	2 259 335,96	Картометрический метод	2,50	—
н3	—	—	457 212,65	2 259 310,20	Картометрический метод	2,50	—
н4	—	—	457 215,48	2 259 304,22	Картометрический метод	2,50	—
н5	—	—	457 212,49	2 259 298,25	Картометрический метод	2,50	—

Раздел 3

Сведения о местоположении измененных (уточненных) границ объекта

1	2	3	4	5	6	7	8
н6	—	—	457 199,89	2 259 287,21	Картометрический метод	2,50	—
н7	—	—	457 203,68	2 259 275,35	Картометрический метод	2,50	—
н8	—	—	457 215,30	2 259 262,92	Картометрический метод	2,50	—
н9	—	—	457 249,07	2 259 234,99	Картометрический метод	2,50	—
н10	—	—	457 811,15	2 258 987,06	Картометрический метод	2,50	—
н11	—	—	457 870,19	2 258 961,99	Картометрический метод	2,50	—
н12	—	—	457 954,02	2 258 928,50	Картометрический метод	2,50	—
н13	—	—	457 981,52	2 258 919,60	Картометрический метод	2,50	—
н14	—	—	457 986,19	2 258 916,59	Картометрический метод	2,50	—
н15	—	—	457 962,89	2 258 892,64	Картометрический метод	2,50	—
н16	—	—	457 977,56	2 258 886,09	Картометрический метод	2,50	—
н17	—	—	457 974,25	2 258 880,19	Картометрический метод	2,50	—
н18	—	—	457 937,93	2 258 848,72	Картометрический метод	2,50	—
н19	—	—	457 848,61	2 258 757,77	Картометрический метод	2,50	—
н20	—	—	457 834,51	2 258 739,53	Картометрический метод	2,50	—
н21	—	—	457 876,82	2 258 724,62	Картометрический метод	2,50	—
н22	—	—	457 908,34	2 258 711,35	Картометрический метод	2,50	—
н23	—	—	457 929,08	2 258 708,04	Картометрический метод	2,50	—
н24	—	—	457 959,77	2 258 710,53	Картометрический метод	2,50	—
н25	—	—	457 997,92	2 258 717,16	Картометрический метод	2,50	—
н26	—	—	458 034,02	2 258 722,13	Картометрический метод	2,50	—
н27	—	—	458 058,90	2 258 717,99	Картометрический метод	2,50	—
н28	—	—	458 087,94	2 258 723,79	Картометрический метод	2,50	—
н29	—	—	458 110,33	2 258 717,99	Картометрический метод	2,50	—
н30	—	—	458 135,22	2 258 709,70	Картометрический метод	2,50	—
н31	—	—	458 163,09	2 258 715,50	Картометрический метод	2,50	—
н32	—	—	458 195,44	2 258 739,54	Картометрический метод	2,50	—
н33	—	—	458 230,36	2 258 774,43	Картометрический метод	2,50	—
н34	—	—	458 236,09	2 258 780,15	Картометрический метод	2,50	—

Раздел 3

Сведения о местоположении измененных (уточненных) границ объекта

1	2	3	4	5	6	7	8
н35	—	—	458 247,96	2 258 795,22	Картометрический метод	2,50	—
н36	—	—	458 260,76	2 258 811,17	Картометрический метод	2,50	—
н37	—	—	458 284,58	2 258 795,03	Картометрический метод	2,50	—
н38	—	—	458 304,11	2 258 794,24	Картометрический метод	2,50	—
н39	—	—	458 326,21	2 258 785,89	Картометрический метод	2,50	—
н40	—	—	458 346,59	2 258 791,30	Картометрический метод	2,50	—
н41	—	—	458 375,21	2 258 794,14	Картометрический метод	2,50	—
н42	—	—	458 409,51	2 258 794,14	Картометрический метод	2,50	—
н43	—	—	458 454,69	2 258 773,54	Картометрический метод	2,50	—
н44	—	—	458 471,19	2 258 771,09	Картометрический метод	2,50	—
н45	—	—	458 481,88	2 258 774,65	Картометрический метод	2,50	—
н46	—	—	458 493,45	2 258 778,21	Картометрический метод	2,50	—
н47	—	—	458 505,03	2 258 779,10	Картометрический метод	2,50	—
н48	—	—	458 508,90	2 258 777,81	Картометрический метод	2,50	—
н49	—	—	458 529,08	2 258 771,09	Картометрический метод	2,50	—
н50	—	—	458 569,07	2 258 759,25	Картометрический метод	2,50	—
н51	—	—	458 577,16	2 258 756,85	Картометрический метод	2,50	—
н52	—	—	458 619,02	2 258 743,51	Картометрический метод	2,50	—
н53	—	—	458 640,39	2 258 736,39	Картометрический метод	2,50	—
н54	—	—	458 641,62	2 258 736,54	Картометрический метод	2,50	—
н55	—	—	458 654,64	2 258 738,17	Картометрический метод	2,50	—
н56	—	—	458 676,01	2 258 752,41	Картометрический метод	2,50	—
н57	—	—	458 695,60	2 258 776,43	Картометрический метод	2,50	—
н58	—	—	458 697,61	2 258 780,14	Картометрический метод	2,50	—
н59	—	—	458 708,56	2 258 800,38	Картометрический метод	2,50	—
н60	—	—	458 758,43	2 258 778,14	Картометрический метод	2,50	—
н61	—	—	458 809,19	2 258 748,77	Картометрический метод	2,50	—
н62	—	—	458 831,45	2 258 748,77	Картометрический метод	2,50	—
н63	—	—	458 902,69	2 258 763,90	Картометрический метод	2,50	—

Сведения о местоположении измененных (уточненных) границ объекта

1	2	3	4	5	6	7	8
н64	—	—	458 916,94	2 258 771,91	Картометрический метод	2,50	—
н65	—	—	458 934,75	2 258 795,04	Картометрический метод	2,50	—
н66	—	—	458 968,07	2 258 846,76	Картометрический метод	2,50	—
н67	—	—	459 005,81	2 258 896,80	Картометрический метод	2,50	—
н68	—	—	459 018,39	2 258 913,48	Картометрический метод	2,50	—
н69	—	—	459 024,71	2 258 919,61	Картометрический метод	2,50	—
н70	—	—	459 173,48	2 259 063,86	Картометрический метод	2,50	—
н71	—	—	459 200,78	2 259 049,68	Картометрический метод	2,50	—
н72	—	—	459 201,86	2 259 050,69	Картометрический метод	2,50	—
н73	—	—	459 266,27	2 259 017,23	Картометрический метод	2,50	—
н74	—	—	459 374,94	2 258 962,24	Картометрический метод	2,50	—
н75	—	—	459 371,21	2 258 950,87	Картометрический метод	2,50	—
н76	—	—	459 357,11	2 258 955,53	Картометрический метод	2,50	—
н77	—	—	459 318,45	2 258 946,44	Картометрический метод	2,50	—
н78	—	—	459 304,04	2 258 940,00	Картометрический метод	2,50	—
н79	—	—	459 308,88	2 258 908,87	Картометрический метод	2,50	—
н80	—	—	459 345,13	2 258 897,16	Картометрический метод	2,50	—
н81	—	—	459 352,56	2 258 894,63	Картометрический метод	2,50	—
н82	—	—	459 322,13	2 258 869,85	Картометрический метод	2,50	—
н83	—	—	459 312,88	2 258 855,35	Картометрический метод	2,50	—
н84	—	—	459 294,62	2 258 814,86	Картометрический метод	2,50	—
н85	—	—	459 324,19	2 258 807,53	Картометрический метод	2,50	—
н86	—	—	459 336,67	2 258 804,28	Картометрический метод	2,50	—
н87	—	—	459 349,77	2 258 801,36	Картометрический метод	2,50	—
н88	—	—	459 349,54	2 258 800,34	Картометрический метод	2,50	—
н89	—	—	459 371,87	2 258 794,87	Картометрический метод	2,50	—
н90	—	—	459 374,54	2 258 794,21	Картометрический метод	2,50	—
н91	—	—	459 373,02	2 258 788,75	Картометрический метод	2,50	—
н92	—	—	459 383,49	2 258 786,28	Картометрический метод	2,50	—

Раздел 3

Сведения о местоположении измененных (уточненных) границ объекта

1	2	3	4	5	6	7	8
н93	—	—	459 384,28	2 258 789,63	Картометрический метод	2,50	—
н94	—	—	459 388,84	2 258 788,55	Картометрический метод	2,50	—
н95	—	—	459 389,40	2 258 790,86	Картометрический метод	2,50	—
н96	—	—	459 403,98	2 258 850,20	Картометрический метод	2,50	—
н97	—	—	459 393,13	2 258 852,76	Картометрический метод	2,50	—
н98	—	—	459 392,96	2 258 852,81	Картометрический метод	2,50	—
н99	—	—	459 399,40	2 258 880,12	Картометрический метод	2,50	—
н100	—	—	459 407,71	2 258 877,44	Картометрический метод	2,50	—
н101	—	—	459 411,32	2 258 887,92	Картометрический метод	2,50	—
н102	—	—	459 403,72	2 258 890,40	Картометрический метод	2,50	—
н103	—	—	459 408,57	2 258 905,45	Картометрический метод	2,50	—
н104	—	—	459 412,76	2 258 904,10	Картометрический метод	2,50	—
н105	—	—	459 414,04	2 258 908,10	Картометрический метод	2,50	—
н106	—	—	459 409,86	2 258 909,45	Картометрический метод	2,50	—
н107	—	—	459 416,14	2 258 928,95	Картометрический метод	2,50	—
н108	—	—	459 419,44	2 258 939,20	Картометрический метод	2,50	—
н109	—	—	459 462,19	2 258 924,72	Картометрический метод	2,50	—
н110	—	—	459 462,75	2 258 925,46	Картометрический метод	2,50	—
н111	—	—	459 471,02	2 258 922,22	Картометрический метод	2,50	—
н112	—	—	459 469,55	2 258 907,42	Картометрический метод	2,50	—
н113	—	—	459 517,15	2 258 902,59	Картометрический метод	2,50	—
н114	—	—	459 517,15	2 258 918,77	Картометрический метод	2,50	—
н115	—	—	459 543,45	2 258 911,50	Картометрический метод	2,50	—
н116	—	—	459 558,59	2 258 930,18	Картометрический метод	2,50	—
н117	—	—	459 564,82	2 258 941,75	Картометрический метод	2,50	—
н118	—	—	459 568,38	2 258 953,32	Картометрический метод	2,50	—
н119	—	—	459 567,49	2 258 971,11	Картометрический метод	2,50	—
н120	—	—	459 571,95	2 258 983,57	Картометрический метод	2,50	—
н121	—	—	459 579,07	2 258 996,03	Картометрический метод	2,50	—

Сведения о местоположении измененных (уточненных) границ объекта

1	2	3	4	5	6	7	8
н122	—	—	459 589,76	2 259 008,48	Картометрический метод	2,50	—
н123	—	—	459 604,01	2 259 018,27	Картометрический метод	2,50	—
н124	—	—	459 616,47	2 259 026,28	Картометрический метод	2,50	—
н125	—	—	459 628,05	2 259 044,07	Картометрический метод	2,50	—
н126	—	—	459 631,32	2 259 062,48	Картометрический метод	2,50	—
н127	—	—	459 626,87	2 259 080,28	Картометрический метод	2,50	—
н128	—	—	459 620,64	2 259 098,07	Картометрический метод	2,50	—
н129	—	—	459 614,41	2 259 122,10	Картометрический метод	2,50	—
н130	—	—	459 553,91	2 259 172,82	Картометрический метод	2,50	—
н131	—	—	459 524,41	2 259 210,23	Картометрический метод	2,50	—
н132	—	—	459 521,05	2 259 214,49	Картометрический метод	2,50	—
н133	—	—	459 505,90	2 259 227,41	Картометрический метод	2,50	—
н134	—	—	459 482,72	2 259 238,66	Картометрический метод	2,50	—
н135	—	—	459 408,01	2 259 329,91	Картометрический метод	2,50	—
н136	—	—	459 366,16	2 259 410,39	Картометрический метод	2,50	—
н137	—	—	459 336,19	2 259 411,94	Картометрический метод	2,50	—
н138	—	—	459 253,44	2 259 370,28	Картометрический метод	2,50	—
н139	—	—	459 239,92	2 259 385,48	Картометрический метод	2,50	—
н140	—	—	459 232,61	2 259 394,49	Картометрический метод	2,50	—
н141	—	—	459 210,65	2 259 425,45	Картометрический метод	2,50	—
н142	—	—	459 174,06	2 259 468,23	Картометрический метод	2,50	—
н143	—	—	459 152,67	2 259 482,87	Картометрический метод	2,50	—
н144	—	—	459 148,07	2 259 487,91	Картометрический метод	2,50	—
н145	—	—	459 142,61	2 259 493,88	Картометрический метод	2,50	—
н146	—	—	459 121,23	2 259 494,77	Картометрический метод	2,50	—
н147	—	—	459 102,99	2 259 488,37	Картометрический метод	2,50	—
н148	—	—	459 088,28	2 259 483,20	Картометрический метод	2,50	—
н149	—	—	459 054,32	2 259 466,57	Картометрический метод	2,50	—
н150	—	—	459 053,79	2 259 538,41	Картометрический метод	2,50	—

Сведения о местоположении измененных (уточненных) границ объекта

1	2	3	4	5	6	7	8
н151	—	—	459 035,44	2 259 565,90	Картометрический метод	2,50	—
н152	—	—	458 919,61	2 259 513,87	Картометрический метод	2,50	—
н153	—	—	458 926,10	2 259 501,31	Картометрический метод	2,50	—
н154	—	—	458 905,90	2 259 493,30	Картометрический метод	2,50	—
н155	—	—	458 827,43	2 259 470,67	Картометрический метод	2,50	—
н156	—	—	458 844,10	2 259 425,98	Картометрический метод	2,50	—
н157	—	—	458 882,32	2 259 362,83	Картометрический метод	2,50	—
н158	—	—	458 882,37	2 259 362,76	Картометрический метод	2,50	—
н159	—	—	458 856,12	2 259 340,90	Картометрический метод	2,50	—
н160	—	—	458 793,39	2 259 294,74	Картометрический метод	2,50	—
н161	—	—	458 753,72	2 259 264,76	Картометрический метод	2,50	—
н162	—	—	458 692,99	2 259 348,35	Картометрический метод	2,50	—
н163	—	—	458 685,82	2 259 362,90	Картометрический метод	2,50	—
н164	—	—	458 659,44	2 259 452,00	Картометрический метод	2,50	—
н165	—	—	458 606,09	2 259 439,61	Картометрический метод	2,50	—
н166	—	—	458 634,96	2 259 340,10	Картометрический метод	2,50	—
н167	—	—	458 639,60	2 259 324,07	Картометрический метод	2,50	—
н168	—	—	458 623,21	2 259 315,92	Картометрический метод	2,50	—
н169	—	—	458 585,91	2 259 304,60	Картометрический метод	2,50	—
н170	—	—	458 579,76	2 259 304,34	Картометрический метод	2,50	—
н171	—	—	458 580,55	2 259 295,89	Картометрический метод	2,50	—
н172	—	—	458 557,91	2 259 294,86	Картометрический метод	2,50	—
н173	—	—	458 526,21	2 259 292,56	Картометрический метод	2,50	—
н174	—	—	458 500,19	2 259 282,26	Картометрический метод	2,50	—
н175	—	—	458 529,72	2 259 245,21	Картометрический метод	2,50	—
н176	—	—	458 560,93	2 259 204,29	Картометрический метод	2,50	—
н177	—	—	458 563,67	2 259 199,71	Картометрический метод	2,50	—
н178	—	—	458 584,11	2 259 171,98	Картометрический метод	2,50	—
н179	—	—	458 593,14	2 259 160,96	Картометрический метод	2,50	—

Сведения о местоположении измененных (уточненных) границ объекта							
1	2	3	4	5	6	7	8
н180	—	—	458 597,67	2 259 154,22	Картометрический метод	2,50	—
н181	—	—	458 590,54	2 259 147,10	Картометрический метод	2,50	—
н182	—	—	458 566,08	2 259 100,63	Картометрический метод	2,50	—
н183	—	—	458 557,28	2 259 091,86	Картометрический метод	2,50	—
н184	—	—	458 539,78	2 259 080,37	Картометрический метод	2,50	—
н185	—	—	458 505,05	2 259 075,03	Картометрический метод	2,50	—
н186	—	—	458 481,89	2 259 055,45	Картометрический метод	2,50	—
н187	—	—	458 467,65	2 259 043,89	Картометрический метод	2,50	—
н188	—	—	458 327,55	2 259 143,00	Картометрический метод	2,50	—
н189	—	—	458 285,78	2 259 140,36	Картометрический метод	2,50	—
н190	—	—	458 275,00	2 259 158,60	Картометрический метод	2,50	—
н191	—	—	458 251,77	2 259 157,77	Картометрический метод	2,50	—
н192	—	—	458 222,57	2 259 172,71	Картометрический метод	2,50	—
н193	—	—	458 217,64	2 259 175,23	Картометрический метод	2,50	—
н194	—	—	458 212,71	2 259 177,75	Картометрический метод	2,50	—
н195	—	—	458 212,23	2 259 178,00	Картометрический метод	2,50	—
н196	—	—	458 207,41	2 259 216,86	Картометрический метод	2,50	—
н197	—	—	458 204,10	2 259 243,06	Картометрический метод	2,50	—
н198	—	—	458 211,63	2 259 280,41	Картометрический метод	2,50	—
н199	—	—	458 213,14	2 259 290,96	Картометрический метод	2,50	—
н200	—	—	458 212,10	2 259 300,61	Картометрический метод	2,50	—
н201	—	—	458 188,87	2 259 310,98	Картометрический метод	2,50	—
н202	—	—	458 175,46	2 259 301,15	Картометрический метод	2,50	—
н203	—	—	458 098,38	2 259 330,42	Картометрический метод	2,50	—
н204	—	—	458 067,95	2 259 332,83	Картометрический метод	2,50	—
н205	—	—	458 047,47	2 259 329,22	Картометрический метод	2,50	—
н206	—	—	458 037,23	2 259 331,63	Картометрический метод	2,50	—
н207	—	—	458 029,10	2 259 347,59	Картометрический метод	2,50	—
н208	—	—	458 019,46	2 259 358,73	Картометрический метод	2,50	—

Сведения о местоположении измененных (уточненных) границ объекта

1	2	3	4	5	6	7	8
н209	—	—	458 006,80	2 259 365,96	Картометрический метод	2,50	—
н210	—	—	457 989,03	2 259 368,67	Картометрический метод	2,50	—
н211	—	—	457 950,18	2 259 380,42	Картометрический метод	2,50	—
н212	—	—	457 916,14	2 259 388,25	Картометрический метод	2,50	—
н213	—	—	457 900,50	2 259 395,80	Картометрический метод	2,50	—
н214	—	—	457 875,78	2 259 425,90	Картометрический метод	2,50	—
н215	—	—	457 861,02	2 259 436,45	Картометрический метод	2,50	—
н216	—	—	457 845,65	2 259 436,15	Картометрический метод	2,50	—
н217	—	—	457 816,74	2 259 435,24	Картометрический метод	2,50	—
н218	—	—	457 767,34	2 259 453,02	Картометрический метод	2,50	—
н219	—	—	457 670,32	2 259 479,24	Картометрический метод	2,50	—
н220	—	—	457 605,29	2 259 492,17	Картометрический метод	2,50	—
н221	—	—	457 554,08	2 259 497,29	Картометрический метод	2,50	—
н222	—	—	457 472,15	2 259 507,24	Картометрический метод	2,50	—
н223	—	—	457 346,23	2 259 568,98	Картометрический метод	2,50	—
н224	—	—	457 252,26	2 259 599,70	Картометрический метод	2,50	—
н225	—	—	457 083,37	2 259 689,50	Картометрический метод	2,50	—
н226	—	—	457 007,05	2 259 712,71	Картометрический метод	2,50	—
н227	—	—	456 859,86	2 259 749,98	Картометрический метод	2,50	—
н228	—	—	456 869,81	2 259 695,28	Картометрический метод	2,50	—
н229	—	—	456 880,60	2 259 643,06	Картометрический метод	2,50	—
н230	—	—	456 883,08	2 259 604,94	Картометрический метод	2,50	—
н231	—	—	456 873,96	2 259 554,38	Картометрический метод	2,50	—
н232	—	—	456 867,32	2 259 510,45	Картометрический метод	2,50	—
н233	—	—	456 902,85	2 259 464,76	Картометрический метод	2,50	—
н234	—	—	456 922,07	2 259 454,92	Картометрический метод	2,50	—
н235	—	—	456 986,77	2 259 428,40	Картометрический метод	2,50	—
н236	—	—	457 030,73	2 259 416,80	Картометрический метод	2,50	—
н237	—	—	457 144,02	2 259 391,14	Картометрический метод	2,50	—

Сведения о местоположении измененных (уточненных) границ объекта							
1	2	3	4	5	6	7	8
н238	—	—	457 166,42	2 259 368,76	Картометрический метод	2,50	—
н1	—	—	457 183,40	2 259 337,54	Картометрический метод	2,50	—
3. Сведения о характерных точках части (частей) границы объекта							
1	2	3	4	5	6	7	8
—	—	—	—	—	—	—	—

ГРАФИЧЕСКОЕ ОПИСАНИЕ
местоположения границ населенных пунктов, территориальных
зон, особо охраняемых природных территорий, зон с особыми
условиями использования территории

Граница населенного пункта с. Бетино

(наименование объекта, местоположение границ которого описано (далее - объект))

Раздел 1

Сведения об объекте

№ п/п	Характеристики объекта	Описание характеристик
1	2	3
1	Местоположение объекта	Рязанская область, м.о. Касимовский, с/о Первинский, с Бетино
2	Площадь объекта ± величина погрешности определения площади ($P \pm \Delta P$)	922 746 м ² ± 336 м ²
3	Иные характеристики объекта	Вид объекта реестра границ: Граница населенного пункта Реестровый номер: 62:04-4.135

Сведения о местоположении измененных (уточненных) границ объекта

1. Система координат МСК-62 зона 2

2. Сведения о характерных точках границ объекта

Обозначение характерных точек границы	Существующие координаты, м		Измененные (уточненные) координаты, м		Метод определения координат характерной точки	Средняя квадратическая погрешность положения характерной точки (Mt), м	Описание обозначения точки на местности (при наличии)
	X	Y	X	Y			
1	2	3	4	5	6	7	8
1							
1	461 227,49	2 248 691,15	—	—	—	—	—
2	461 203,04	2 248 732,39	—	—	—	—	—
3	461 176,31	2 248 853,07	—	—	—	—	—
4	461 160,27	2 248 987,50	—	—	—	—	—
5	461 175,54	2 249 057,76	—	—	—	—	—
6	461 215,26	2 249 086,02	—	—	—	—	—
7	461 293,18	2 249 115,80	—	—	—	—	—
8	461 299,29	2 249 166,20	—	—	—	—	—
9	461 324,50	2 249 191,40	—	—	—	—	—
10	461 313,80	2 249 224,25	—	—	—	—	—
11	461 366,51	2 249 250,21	—	—	—	—	—
12	461 374,91	2 249 232,64	—	—	—	—	—
13	461 466,58	2 249 257,07	—	—	—	—	—
14	461 453,59	2 249 343,38	—	—	—	—	—
15	461 413,93	2 249 422,19	—	—	—	—	—
16	461 357,40	2 249 423,91	—	—	—	—	—
17	461 356,54	2 249 460,73	—	—	—	—	—
18	461 356,44	2 249 464,89	—	—	—	—	—
19	461 265,64	2 249 445,56	—	—	—	—	—
20	461 177,31	2 249 422,69	—	—	—	—	—
21	461 133,89	2 249 415,46	—	—	—	—	—
22	461 130,37	2 249 416,56	—	—	—	—	—
23	461 115,15	2 249 423,37	—	—	—	—	—
24	461 109,07	2 249 430,96	—	—	—	—	—
25	461 102,87	2 249 444,39	—	—	—	—	—
26	461 095,63	2 249 475,38	—	—	—	—	—
27	461 088,46	2 249 498,67	—	—	—	—	—
28	461 108,04	2 249 519,79	—	—	—	—	—
29	461 122,51	2 249 539,42	—	—	—	—	—
30	461 156,63	2 249 574,54	—	—	—	—	—
31	461 179,37	2 249 592,10	—	—	—	—	—
32	461 213,49	2 249 616,89	—	—	—	—	—
33	461 259,62	2 249 661,92	—	—	—	—	—
34	461 295,77	2 249 703,24	—	—	—	—	—
35	461 341,23	2 249 751,79	—	—	—	—	—
36	461 364,98	2 249 773,48	—	—	—	—	—
37	461 272,02	2 249 832,36	—	—	—	—	—
38	461 251,36	2 249 844,76	—	—	—	—	—
39	461 084,01	2 249 887,11	—	—	—	—	—
40	461 063,35	2 249 898,47	—	—	—	—	—
41	461 037,53	2 249 924,30	—	—	—	—	—
42	461 011,70	2 249 961,48	—	—	—	—	—
43	460 998,61	2 249 995,42	—	—	—	—	—
44	460 988,23	2 250 041,55	—	—	—	—	—
45	460 973,24	2 250 108,44	—	—	—	—	—
46	460 967,48	2 250 153,41	—	—	—	—	—

Сведения о местоположении измененных (уточненных) границ объекта

1	2	3	4	5	6	7	8
47	461 131,78	2 250 440,69	—	—	—	—	—
48	461 158,77	2 250 402,16	—	—	—	—	—
49	461 219,78	2 250 526,05	—	—	—	—	—
50	461 154,51	2 250 531,59	—	—	—	—	—
51	461 135,75	2 250 540,84	—	—	—	—	—
52	461 116,12	2 250 549,36	—	—	—	—	—
53	461 089,68	2 250 531,21	—	—	—	—	—
54	461 110,54	2 250 471,41	—	—	—	—	—
55	461 122,83	2 250 455,19	—	—	—	—	—
56	461 001,19	2 250 299,26	—	—	—	—	—
57	460 889,05	2 250 164,94	—	—	—	—	—
58	460 827,93	2 250 047,12	—	—	—	—	—
59	460 766,80	2 250 115,79	—	—	—	—	—
60	460 649,96	2 250 241,46	—	—	—	—	—
61	460 625,11	2 250 267,38	—	—	—	—	—
62	460 617,66	2 250 269,38	—	—	—	—	—
63	460 615,80	2 250 269,87	—	—	—	—	—
64	460 594,51	2 250 275,56	—	—	—	—	—
65	460 529,87	2 250 297,47	—	—	—	—	—
66	460 481,89	2 250 317,28	—	—	—	—	—
67	460 476,78	2 250 319,39	—	—	—	—	—
68	460 444,16	2 250 331,92	—	—	—	—	—
69	460 442,96	2 250 332,37	—	—	—	—	—
70	460 443,27	2 250 330,55	—	—	—	—	—
71	460 428,93	2 250 325,82	—	—	—	—	—
72	460 429,34	2 250 319,63	—	—	—	—	—
73	460 446,04	2 250 306,64	—	—	—	—	—
74	460 448,60	2 250 293,85	—	—	—	—	—
75	460 464,20	2 250 177,38	—	—	—	—	—
76	460 475,42	2 250 132,93	—	—	—	—	—
77	460 485,14	2 250 107,66	—	—	—	—	—
78	460 535,36	2 250 018,12	—	—	—	—	—
79	460 575,86	2 249 947,80	—	—	—	—	—
80	460 598,12	2 249 906,51	—	—	—	—	—
81	460 600,71	2 249 899,85	—	—	—	—	—
82	460 617,21	2 249 876,85	—	—	—	—	—
83	460 723,17	2 249 699,61	—	—	—	—	—
84	460 641,91	2 249 753,90	—	—	—	—	—
85	460 592,24	2 249 734,64	—	—	—	—	—
86	460 574,47	2 249 736,14	—	—	—	—	—
87	460 542,99	2 249 735,29	—	—	—	—	—
88	460 415,84	2 249 698,23	—	—	—	—	—
89	460 040,71	2 249 524,69	—	—	—	—	—
90	459 748,74	2 249 348,63	—	—	—	—	—
91	459 744,95	2 249 342,82	—	—	—	—	—
92	459 744,38	2 249 330,80	—	—	—	—	—
93	459 751,25	2 249 314,78	—	—	—	—	—
94	459 764,42	2 249 294,75	—	—	—	—	—
95	459 774,73	2 249 281,02	—	—	—	—	—
96	459 789,62	2 249 262,71	—	—	—	—	—
97	459 806,23	2 249 244,40	—	—	—	—	—
98	459 840,59	2 249 172,87	—	—	—	—	—
99	459 854,33	2 249 168,87	—	—	—	—	—
100	459 866,36	2 249 172,30	—	—	—	—	—
101	459 880,11	2 249 182,03	—	—	—	—	—

Сведения о местоположении измененных (уточненных) границ объекта

1	2	3	4	5	6	7	8
102	459 898,84	2 249 200,89	—	—	—	—	—
103	459 909,15	2 249 210,62	—	—	—	—	—
104	459 930,91	2 249 218,63	—	—	—	—	—
105	459 943,51	2 249 232,94	—	—	—	—	—
106	459 950,95	2 249 239,80	—	—	—	—	—
107	459 970,42	2 249 244,38	—	—	—	—	—
108	459 988,75	2 249 252,96	—	—	—	—	—
109	460 024,03	2 249 267,77	—	—	—	—	—
110	460 080,72	2 249 290,66	—	—	—	—	—
111	460 109,77	2 249 316,35	—	—	—	—	—
112	460 253,81	2 249 362,68	—	—	—	—	—
113	460 295,04	2 249 368,98	—	—	—	—	—
114	460 326,40	2 249 387,75	—	—	—	—	—
115	460 356,28	2 249 407,02	—	—	—	—	—
116	460 715,54	2 249 387,96	—	—	—	—	—
117	460 833,30	2 249 463,47	—	—	—	—	—
118	460 844,80	2 249 434,87	—	—	—	—	—
119	460 851,10	2 249 410,02	—	—	—	—	—
120	460 882,64	2 249 339,97	—	—	—	—	—
121	460 892,53	2 249 322,21	—	—	—	—	—
122	460 917,30	2 249 249,91	—	—	—	—	—
123	460 925,94	2 249 221,55	—	—	—	—	—
124	460 915,19	2 249 223,46	—	—	—	—	—
125	460 917,53	2 249 217,01	—	—	—	—	—
126	460 921,54	2 249 204,99	—	—	—	—	—
127	460 924,40	2 249 191,26	—	—	—	—	—
128	460 923,25	2 249 176,95	—	—	—	—	—
129	460 922,68	2 249 163,22	—	—	—	—	—
130	460 924,40	2 249 138,04	—	—	—	—	—
131	460 926,12	2 249 112,29	—	—	—	—	—
132	460 922,11	2 249 100,85	—	—	—	—	—
133	460 913,52	2 249 083,68	—	—	—	—	—
134	460 908,36	2 249 064,48	—	—	—	—	—
135	460 903,78	2 249 048,46	—	—	—	—	—
136	460 886,60	2 249 029,58	—	—	—	—	—
137	460 880,30	2 249 014,13	—	—	—	—	—
138	460 878,58	2 248 996,96	—	—	—	—	—
139	460 889,46	2 248 968,35	—	—	—	—	—
140	460 891,18	2 248 944,31	—	—	—	—	—
141	460 884,04	2 248 908,95	—	—	—	—	—
142	460 880,04	2 248 892,93	—	—	—	—	—
143	460 879,46	2 248 884,35	—	—	—	—	—
144	460 886,33	2 248 875,19	—	—	—	—	—
145	460 887,48	2 248 866,04	—	—	—	—	—
146	460 884,61	2 248 854,02	—	—	—	—	—
147	460 882,90	2 248 843,72	—	—	—	—	—
148	460 887,48	2 248 835,71	—	—	—	—	—
149	460 894,34	2 248 830,56	—	—	—	—	—
150	460 904,07	2 248 824,84	—	—	—	—	—
151	460 907,50	2 248 814,54	—	—	—	—	—
152	460 906,93	2 248 804,24	—	—	—	—	—
153	460 906,93	2 248 792,22	—	—	—	—	—
154	460 909,79	2 248 784,21	—	—	—	—	—
155	460 918,38	2 248 776,20	—	—	—	—	—
156	460 918,38	2 248 769,33	—	—	—	—	—

Раздел 3

Сведения о местоположении измененных (уточненных) границ объекта

1	2	3	4	5	6	7	8
157	460 920,09	2 248 761,32	—	—	—	—	—
158	460 926,39	2 248 748,16	—	—	—	—	—
159	460 926,96	2 248 737,29	—	—	—	—	—
160	460 928,10	2 248 726,42	—	—	—	—	—
161	460 932,11	2 248 718,40	—	—	—	—	—
162	460 940,12	2 248 706,39	—	—	—	—	—
163	460 944,12	2 248 697,80	—	—	—	—	—
164	460 945,80	2 248 678,68	—	—	—	—	—
165	461 000,60	2 248 682,81	—	—	—	—	—
166	461 079,89	2 248 703,98	—	—	—	—	—
167	461 094,93	2 248 698,38	—	—	—	—	—
168	461 101,50	2 248 695,93	—	—	—	—	—
169	461 139,86	2 248 681,64	—	—	—	—	—
170	461 169,84	2 248 675,44	—	—	—	—	—
171	461 193,62	2 248 673,37	—	—	—	—	—
172	461 210,16	2 248 681,64	—	—	—	—	—
1	461 227,49	2 248 691,15	—	—	—	—	—
ЗУ1							
н1	—	—	461 371,15	2 249 423,49	Картометрический метод	2,50	—
н2	—	—	461 341,87	2 249 413,40	Картометрический метод	2,50	—
н3	—	—	461 321,75	2 249 401,66	Картометрический метод	2,50	—
н4	—	—	461 292,17	2 249 396,77	Картометрический метод	2,50	—
н5	—	—	461 250,36	2 249 381,64	Картометрический метод	2,50	—
н6	—	—	461 234,88	2 249 364,29	Картометрический метод	2,50	—
н7	—	—	461 233,67	2 249 339,41	Картометрический метод	2,50	—
н8	—	—	461 222,58	2 249 325,22	Картометрический метод	2,50	—
н9	—	—	461 178,00	2 249 314,53	Картометрический метод	2,50	—
н10	—	—	461 178,18	2 249 310,93	Картометрический метод	2,50	—
н11	—	—	461 166,96	2 249 305,91	Картометрический метод	2,50	—
н12	—	—	461 151,28	2 249 314,10	Картометрический метод	2,50	—
н13	—	—	461 132,14	2 249 330,91	Картометрический метод	2,50	—
н14	—	—	461 116,38	2 249 351,00	Картометрический метод	2,50	—
н15	—	—	461 129,83	2 249 356,38	Картометрический метод	2,50	—
н16	—	—	461 170,87	2 249 363,43	Картометрический метод	2,50	—
н17	—	—	461 209,53	2 249 395,03	Картометрический метод	2,50	—
н18	—	—	461 233,16	2 249 409,87	Картометрический метод	2,50	—
н19	—	—	461 227,94	2 249 435,80	Картометрический метод	2,50	—

Сведения о местоположении измененных (уточненных) границ объекта

1	2	3	4	5	6	7	8
н20	—	—	461 177,31	2 249 422,69	Картометрический метод	2,50	—
н21	—	—	461 133,89	2 249 415,46	Картометрический метод	2,50	—
н22	—	—	461 130,37	2 249 416,56	Картометрический метод	2,50	—
н23	—	—	461 115,15	2 249 423,37	Картометрический метод	2,50	—
н24	—	—	461 109,07	2 249 430,96	Картометрический метод	2,50	—
н25	—	—	461 102,87	2 249 444,39	Картометрический метод	2,50	—
н26	—	—	461 095,63	2 249 475,38	Картометрический метод	2,50	—
н27	—	—	461 088,46	2 249 498,67	Картометрический метод	2,50	—
н28	—	—	461 108,04	2 249 519,79	Картометрический метод	2,50	—
н29	—	—	461 122,51	2 249 539,42	Картометрический метод	2,50	—
н30	—	—	461 156,63	2 249 574,54	Картометрический метод	2,50	—
н31	—	—	461 179,37	2 249 592,10	Картометрический метод	2,50	—
н32	—	—	461 213,49	2 249 616,89	Картометрический метод	2,50	—
н33	—	—	461 259,62	2 249 661,92	Картометрический метод	2,50	—
н34	—	—	461 295,77	2 249 703,24	Картометрический метод	2,50	—
н35	—	—	461 341,23	2 249 751,79	Картометрический метод	2,50	—
н36	—	—	461 364,98	2 249 773,48	Картометрический метод	2,50	—
н37	—	—	461 272,02	2 249 832,36	Картометрический метод	2,50	—
н38	—	—	461 251,36	2 249 844,76	Картометрический метод	2,50	—
н39	—	—	461 084,01	2 249 887,11	Картометрический метод	2,50	—
н40	—	—	461 063,35	2 249 898,47	Картометрический метод	2,50	—
н41	—	—	461 037,53	2 249 924,30	Картометрический метод	2,50	—
н42	—	—	461 011,70	2 249 961,48	Картометрический метод	2,50	—
н43	—	—	460 998,61	2 249 995,42	Картометрический метод	2,50	—
н44	—	—	460 988,23	2 250 041,55	Картометрический метод	2,50	—
н45	—	—	460 973,24	2 250 108,44	Картометрический метод	2,50	—
н46	—	—	460 967,48	2 250 153,41	Картометрический метод	2,50	—
н47	—	—	461 105,54	2 250 394,82	Картометрический метод	2,50	—
н48	—	—	461 094,80	2 250 412,70	Картометрический метод	2,50	—

Сведения о местоположении измененных (уточненных) границ объекта

1	2	3	4	5	6	7	8
н49	—	—	461 129,30	2 250 459,25	Картометрический метод	2,50	—
н50	—	—	461 152,34	2 250 486,04	Картометрический метод	2,50	—
н51	—	—	461 162,14	2 250 529,71	Картометрический метод	2,50	—
н52	—	—	461 161,60	2 250 530,99	Картометрический метод	2,50	—
н53	—	—	461 154,51	2 250 531,59	Картометрический метод	2,50	—
н54	—	—	461 135,75	2 250 540,84	Картометрический метод	2,50	—
н55	—	—	461 116,12	2 250 549,36	Картометрический метод	2,50	—
н56	—	—	461 089,68	2 250 531,21	Картометрический метод	2,50	—
н57	—	—	461 110,54	2 250 471,41	Картометрический метод	2,50	—
н58	—	—	461 122,83	2 250 455,19	Картометрический метод	2,50	—
н59	—	—	461 001,19	2 250 299,26	Картометрический метод	2,50	—
н60	—	—	460 889,05	2 250 164,94	Картометрический метод	2,50	—
н61	—	—	460 827,93	2 250 047,12	Картометрический метод	2,50	—
н62	—	—	460 766,80	2 250 115,79	Картометрический метод	2,50	—
н63	—	—	460 649,96	2 250 241,46	Картометрический метод	2,50	—
н64	—	—	460 625,11	2 250 267,38	Картометрический метод	2,50	—
н65	—	—	460 617,66	2 250 269,38	Картометрический метод	2,50	—
н66	—	—	460 615,80	2 250 269,87	Картометрический метод	2,50	—
н67	—	—	460 594,51	2 250 275,56	Картометрический метод	2,50	—
н68	—	—	460 529,87	2 250 297,47	Картометрический метод	2,50	—
н69	—	—	460 481,89	2 250 317,28	Картометрический метод	2,50	—
н70	—	—	460 476,78	2 250 319,39	Картометрический метод	2,50	—
н71	—	—	460 444,16	2 250 331,92	Картометрический метод	2,50	—
н72	—	—	460 442,96	2 250 332,37	Картометрический метод	2,50	—
н73	—	—	460 443,27	2 250 330,55	Картометрический метод	2,50	—
н74	—	—	460 428,93	2 250 325,82	Картометрический метод	2,50	—
н75	—	—	460 429,34	2 250 319,63	Картометрический метод	2,50	—
н76	—	—	460 446,04	2 250 306,64	Картометрический метод	2,50	—
н77	—	—	460 448,60	2 250 293,85	Картометрический метод	2,50	—

Сведения о местоположении измененных (уточненных) границ объекта

1	2	3	4	5	6	7	8
н78	—	—	460 464,20	2 250 177,38	Картометрический метод	2,50	—
н79	—	—	460 475,42	2 250 132,93	Картометрический метод	2,50	—
н80	—	—	460 485,14	2 250 107,66	Картометрический метод	2,50	—
н81	—	—	460 535,36	2 250 018,12	Картометрический метод	2,50	—
н82	—	—	460 575,86	2 249 947,80	Картометрический метод	2,50	—
н83	—	—	460 598,12	2 249 906,51	Картометрический метод	2,50	—
н84	—	—	460 600,71	2 249 899,85	Картометрический метод	2,50	—
н85	—	—	460 617,21	2 249 876,85	Картометрический метод	2,50	—
н86	—	—	460 723,17	2 249 699,61	Картометрический метод	2,50	—
н87	—	—	460 687,22	2 249 723,63	Картометрический метод	2,50	—
н88	—	—	460 674,90	2 249 723,48	Картометрический метод	2,50	—
н89	—	—	460 648,30	2 249 726,26	Картометрический метод	2,50	—
н90	—	—	460 611,35	2 249 728,57	Картометрический метод	2,50	—
н91	—	—	460 596,41	2 249 736,26	Картометрический метод	2,50	—
н92	—	—	460 592,24	2 249 734,64	Картометрический метод	2,50	—
н93	—	—	460 574,47	2 249 736,14	Картометрический метод	2,50	—
н94	—	—	460 542,99	2 249 735,29	Картометрический метод	2,50	—
н95	—	—	460 415,84	2 249 698,23	Картометрический метод	2,50	—
н96	—	—	460 040,71	2 249 524,69	Картометрический метод	2,50	—
н97	—	—	459 748,74	2 249 348,63	Картометрический метод	2,50	—
н98	—	—	459 744,95	2 249 342,82	Картометрический метод	2,50	—
н99	—	—	459 744,38	2 249 330,80	Картометрический метод	2,50	—
н100	—	—	459 751,25	2 249 314,78	Картометрический метод	2,50	—
н101	—	—	459 764,42	2 249 294,75	Картометрический метод	2,50	—
н102	—	—	459 774,73	2 249 281,02	Картометрический метод	2,50	—
н103	—	—	459 789,62	2 249 262,71	Картометрический метод	2,50	—
н104	—	—	459 806,23	2 249 244,40	Картометрический метод	2,50	—
н105	—	—	459 840,59	2 249 172,87	Картометрический метод	2,50	—
н106	—	—	459 854,33	2 249 168,87	Картометрический метод	2,50	—

Сведения о местоположении измененных (уточненных) границ объекта

1	2	3	4	5	6	7	8
н107	—	—	459 866,36	2 249 172,30	Картометрический метод	2,50	—
н108	—	—	459 880,11	2 249 182,03	Картометрический метод	2,50	—
н109	—	—	459 898,84	2 249 200,89	Картометрический метод	2,50	—
н110	—	—	459 909,15	2 249 210,62	Картометрический метод	2,50	—
н111	—	—	459 930,91	2 249 218,63	Картометрический метод	2,50	—
н112	—	—	459 943,51	2 249 232,94	Картометрический метод	2,50	—
н113	—	—	459 950,95	2 249 239,80	Картометрический метод	2,50	—
н114	—	—	459 970,42	2 249 244,38	Картометрический метод	2,50	—
н115	—	—	459 988,75	2 249 252,96	Картометрический метод	2,50	—
н116	—	—	460 024,03	2 249 267,77	Картометрический метод	2,50	—
н117	—	—	460 080,72	2 249 290,66	Картометрический метод	2,50	—
н118	—	—	460 109,77	2 249 316,35	Картометрический метод	2,50	—
н119	—	—	460 253,81	2 249 362,68	Картометрический метод	2,50	—
н120	—	—	460 295,04	2 249 368,98	Картометрический метод	2,50	—
н121	—	—	460 326,40	2 249 387,75	Картометрический метод	2,50	—
н122	—	—	460 356,28	2 249 407,02	Картометрический метод	2,50	—
н123	—	—	460 715,54	2 249 387,96	Картометрический метод	2,50	—
н124	—	—	460 833,30	2 249 463,47	Картометрический метод	2,50	—
н125	—	—	460 844,80	2 249 434,87	Картометрический метод	2,50	—
н126	—	—	460 851,10	2 249 410,02	Картометрический метод	2,50	—
н127	—	—	460 882,64	2 249 339,97	Картометрический метод	2,50	—
н128	—	—	460 892,53	2 249 322,21	Картометрический метод	2,50	—
н129	—	—	460 917,30	2 249 249,91	Картометрический метод	2,50	—
н130	—	—	460 925,94	2 249 221,55	Картометрический метод	2,50	—
н131	—	—	460 915,19	2 249 223,46	Картометрический метод	2,50	—
н132	—	—	460 917,53	2 249 217,01	Картометрический метод	2,50	—
н133	—	—	460 921,54	2 249 204,99	Картометрический метод	2,50	—
н134	—	—	460 924,40	2 249 191,26	Картометрический метод	2,50	—
н135	—	—	460 923,25	2 249 176,95	Картометрический метод	2,50	—

Сведения о местоположении измененных (уточненных) границ объекта

1	2	3	4	5	6	7	8
н136	—	—	460 922,68	2 249 163,22	Картометрический метод	2,50	—
н137	—	—	460 924,40	2 249 138,04	Картометрический метод	2,50	—
н138	—	—	460 926,12	2 249 112,29	Картометрический метод	2,50	—
н139	—	—	460 922,11	2 249 100,85	Картометрический метод	2,50	—
н140	—	—	460 913,52	2 249 083,68	Картометрический метод	2,50	—
н141	—	—	460 908,36	2 249 064,48	Картометрический метод	2,50	—
н142	—	—	460 903,78	2 249 048,46	Картометрический метод	2,50	—
н143	—	—	460 886,60	2 249 029,58	Картометрический метод	2,50	—
н144	—	—	460 880,30	2 249 014,13	Картометрический метод	2,50	—
н145	—	—	460 878,58	2 248 996,96	Картометрический метод	2,50	—
н146	—	—	460 889,46	2 248 968,35	Картометрический метод	2,50	—
н147	—	—	460 891,18	2 248 944,31	Картометрический метод	2,50	—
н148	—	—	460 884,04	2 248 908,95	Картометрический метод	2,50	—
н149	—	—	460 880,04	2 248 892,93	Картометрический метод	2,50	—
н150	—	—	460 879,46	2 248 884,35	Картометрический метод	2,50	—
н151	—	—	460 886,33	2 248 875,19	Картометрический метод	2,50	—
н152	—	—	460 887,48	2 248 866,04	Картометрический метод	2,50	—
н153	—	—	460 884,61	2 248 854,02	Картометрический метод	2,50	—
н154	—	—	460 882,90	2 248 843,72	Картометрический метод	2,50	—
н155	—	—	460 887,48	2 248 835,71	Картометрический метод	2,50	—
н156	—	—	460 894,34	2 248 830,56	Картометрический метод	2,50	—
н157	—	—	460 904,07	2 248 824,84	Картометрический метод	2,50	—
н158	—	—	460 907,50	2 248 814,54	Картометрический метод	2,50	—
н159	—	—	460 906,93	2 248 804,24	Картометрический метод	2,50	—
н160	—	—	460 906,93	2 248 792,22	Картометрический метод	2,50	—
н161	—	—	460 909,79	2 248 784,21	Картометрический метод	2,50	—
н162	—	—	460 918,38	2 248 776,20	Картометрический метод	2,50	—
н163	—	—	460 918,38	2 248 769,33	Картометрический метод	2,50	—
н164	—	—	460 920,09	2 248 761,32	Картометрический метод	2,50	—

Сведения о местоположении измененных (уточненных) границ объекта

1	2	3	4	5	6	7	8
н165	—	—	460 926,39	2 248 748,16	Картометрический метод	2,50	—
н166	—	—	460 926,96	2 248 737,29	Картометрический метод	2,50	—
н167	—	—	460 928,10	2 248 726,42	Картометрический метод	2,50	—
н168	—	—	460 932,11	2 248 718,40	Картометрический метод	2,50	—
н169	—	—	460 940,12	2 248 706,39	Картометрический метод	2,50	—
н170	—	—	460 944,12	2 248 697,80	Картометрический метод	2,50	—
н171	—	—	460 945,80	2 248 678,68	Картометрический метод	2,50	—
н172	—	—	461 000,60	2 248 682,81	Картометрический метод	2,50	—
н173	—	—	461 079,89	2 248 703,98	Картометрический метод	2,50	—
н174	—	—	461 094,93	2 248 698,38	Картометрический метод	2,50	—
н175	—	—	461 101,50	2 248 695,93	Картометрический метод	2,50	—
н176	—	—	461 139,86	2 248 681,64	Картометрический метод	2,50	—
н177	—	—	461 169,84	2 248 675,44	Картометрический метод	2,50	—
н178	—	—	461 193,62	2 248 673,37	Картометрический метод	2,50	—
н179	—	—	461 210,16	2 248 681,64	Картометрический метод	2,50	—
н180	—	—	461 227,49	2 248 691,15	Картометрический метод	2,50	—
н181	—	—	461 203,04	2 248 732,39	Картометрический метод	2,50	—
н182	—	—	461 176,31	2 248 853,07	Картометрический метод	2,50	—
н183	—	—	461 160,27	2 248 987,50	Картометрический метод	2,50	—
н184	—	—	461 175,54	2 249 057,76	Картометрический метод	2,50	—
н185	—	—	461 215,26	2 249 086,02	Картометрический метод	2,50	—
н186	—	—	461 293,18	2 249 115,80	Картометрический метод	2,50	—
н187	—	—	461 299,29	2 249 166,20	Картометрический метод	2,50	—
н188	—	—	461 324,50	2 249 191,40	Картометрический метод	2,50	—
н189	—	—	461 313,80	2 249 224,25	Картометрический метод	2,50	—
н190	—	—	461 366,51	2 249 250,21	Картометрический метод	2,50	—
н191	—	—	461 374,91	2 249 232,64	Картометрический метод	2,50	—
н192	—	—	461 466,58	2 249 257,07	Картометрический метод	2,50	—
н193	—	—	461 453,59	2 249 343,38	Картометрический метод	2,50	—

ГРАФИЧЕСКОЕ ОПИСАНИЕ
местоположения границ населенных пунктов, территориальных
зон, особо охраняемых природных территорий, зон с особыми
условиями использования территории

Граница населенного пункта с. Перво

(наименование объекта, местоположение границ которого описано (далее - объект))

Раздел 1

Сведения об объекте

№ п/п	Характеристики объекта	Описание характеристик
1	2	3
1	Местоположение объекта	Рязанская область, м.о. Касимовский, с/о Первинский, с Перво
2	Площадь объекта ± величина погрешности определения площади ($P \pm \Delta P$)	940 371 м ² ± 339 м ²
3	Иные характеристики объекта	Вид объекта реестра границ: Граница населенного пункта

Сведения о местоположении границ объекта

1. Система координат МСК-62 зона 2

2. Сведения о характерных точках границ объекта

Обозначение характерных точек границ	Координаты, м		Метод определения координат характерной точки	Средняя квадратическая погрешность положения характерной точки (Mt), м	Описание обозначения точки на местности (при наличии)
	X	Y			
1	2	3	4	5	6
1	465 962,91	2 247 260,61	Картометрический метод	2,50	—
2	465 961,64	2 247 260,71	Картометрический метод	2,50	—
3	465 945,94	2 247 259,47	Картометрический метод	2,50	—
4	465 930,64	2 247 255,80	Картометрический метод	2,50	—
5	465 916,10	2 247 249,78	Картометрический метод	2,50	—
6	465 902,68	2 247 241,55	Картометрический метод	2,50	—
7	465 890,71	2 247 231,33	Картометрический метод	2,50	—
8	465 880,48	2 247 219,36	Картометрический метод	2,50	—
9	465 872,26	2 247 205,94	Картометрический метод	2,50	—
10	465 866,24	2 247 191,40	Картометрический метод	2,50	—
11	465 866,16	2 247 191,05	Картометрический метод	2,50	—
12	465 630,45	2 247 265,73	Картометрический метод	2,50	—
13	465 579,94	2 247 138,99	Картометрический метод	2,50	—
14	465 561,01	2 247 105,86	Картометрический метод	2,50	—
15	465 553,98	2 247 109,34	Картометрический метод	2,50	—
16	465 536,69	2 247 126,62	Картометрический метод	2,50	—
17	465 520,73	2 247 135,92	Картометрический метод	2,50	—
18	465 487,47	2 247 135,92	Картометрический метод	2,50	—
19	465 434,26	2 247 127,95	Картометрический метод	2,50	—
20	465 366,05	2 247 107,26	Картометрический метод	2,50	—
21	465 347,50	2 247 081,51	Картометрический метод	2,50	—
22	465 322,16	2 247 055,75	Картометрический метод	2,50	—
23	465 307,12	2 247 046,06	Картометрический метод	2,50	—
24	465 303,61	2 247 031,02	Картометрический метод	2,50	—
25	465 292,48	2 247 024,01	Картометрический метод	2,50	—
26	465 279,95	2 247 025,60	Картометрический метод	2,50	—
27	465 261,33	2 247 030,92	Картометрический метод	2,50	—
28	465 232,06	2 247 038,89	Картометрический метод	2,50	—
29	465 198,81	2 247 053,51	Картометрический метод	2,50	—
30	465 178,85	2 247 064,15	Картометрический метод	2,50	—
31	465 158,90	2 247 078,77	Картометрический метод	2,50	—
32	465 158,37	2 247 090,86	Картометрический метод	2,50	—
33	465 157,57	2 247 109,33	Картометрический метод	2,50	—
34	465 157,03	2 247 111,59	Картометрический метод	2,50	—
35	465 151,22	2 247 133,05	Картометрический метод	2,50	—
36	465 139,60	2 247 192,56	Картометрический метод	2,50	—
37	465 128,63	2 247 223,74	Картометрический метод	2,50	—
38	465 116,16	2 247 257,98	Картометрический метод	2,50	—
39	465 203,37	2 247 407,87	Картометрический метод	2,50	—
40	465 150,56	2 247 430,85	Картометрический метод	2,50	—
41	465 158,74	2 247 446,16	Картометрический метод	2,50	—
42	465 211,16	2 247 421,25	Картометрический метод	2,50	—
43	465 219,75	2 247 436,01	Картометрический метод	2,50	—
44	465 170,73	2 247 457,48	Картометрический метод	2,50	—
45	465 173,95	2 247 470,52	Картометрический метод	2,50	—
46	465 220,60	2 247 450,69	Картометрический метод	2,50	—
47	465 126,30	2 247 490,81	Картометрический метод	2,50	—

Сведения о местоположении границ объекта

1	2	3	4	5	6
48	465 131,22	2 247 503,07	Картометрический метод	2,50	—
49	465 231,90	2 247 457,23	Картометрический метод	2,50	—
50	465 271,44	2 247 539,62	Картометрический метод	2,50	—
51	465 273,58	2 247 607,13	Картометрический метод	2,50	—
52	465 255,33	2 247 633,35	Картометрический метод	2,50	—
53	465 167,44	2 247 682,18	Картометрический метод	2,50	—
54	465 175,68	2 247 700,46	Картометрический метод	2,50	—
55	464 858,11	2 247 859,58	Картометрический метод	2,50	—
56	464 672,54	2 247 959,96	Картометрический метод	2,50	—
57	464 838,05	2 248 232,26	Картометрический метод	2,50	—
58	464 922,12	2 248 189,36	Картометрический метод	2,50	—
59	464 952,61	2 248 247,72	Картометрический метод	2,50	—
60	465 081,25	2 248 186,39	Картометрический метод	2,50	—
61	465 334,67	2 248 060,24	Картометрический метод	2,50	—
62	465 459,01	2 248 003,31	Картометрический метод	2,50	—
63	465 463,13	2 248 005,30	Картометрический метод	2,50	—
64	465 468,18	2 248 013,92	Картометрический метод	2,50	—
65	465 574,49	2 248 190,78	Картометрический метод	2,50	—
66	465 640,83	2 248 156,72	Картометрический метод	2,50	—
67	465 659,93	2 248 162,03	Картометрический метод	2,50	—
68	465 682,21	2 248 166,27	Картометрический метод	2,50	—
69	465 733,15	2 248 167,33	Картометрический метод	2,50	—
70	465 761,35	2 248 171,57	Картометрический метод	2,50	—
71	465 787,88	2 248 147,18	Картометрический метод	2,50	—
72	465 803,80	2 248 094,17	Картометрический метод	2,50	—
73	465 836,70	2 248 036,91	Картометрический метод	2,50	—
74	465 848,37	2 248 027,37	Картометрический метод	2,50	—
75	465 892,15	2 247 981,33	Картометрический метод	2,50	—
76	465 917,11	2 247 961,58	Картометрический метод	2,50	—
77	466 030,89	2 247 782,44	Картометрический метод	2,50	—
78	466 057,42	2 247 748,51	Картометрический метод	2,50	—
79	466 076,52	2 247 730,49	Картометрический метод	2,50	—
80	466 087,13	2 247 711,40	Картометрический метод	2,50	—
81	466 095,62	2 247 702,92	Картометрический метод	2,50	—
82	466 113,66	2 247 695,50	Картометрический метод	2,50	—
83	466 113,96	2 247 694,99	Картометрический метод	2,50	—
84	466 116,35	2 247 689,85	Картометрический метод	2,50	—
85	466 116,94	2 247 689,54	Картометрический метод	2,50	—
86	466 120,03	2 247 668,99	Картометрический метод	2,50	—
87	466 121,09	2 247 662,63	Картометрический метод	2,50	—
88	466 105,17	2 247 656,27	Картометрический метод	2,50	—
89	466 089,25	2 247 645,67	Картометрический метод	2,50	—
90	466 081,55	2 247 636,97	Картометрический метод	2,50	—
91	466 104,92	2 247 593,87	Картометрический метод	2,50	—
92	466 133,37	2 247 541,39	Картометрический метод	2,50	—
93	466 138,42	2 247 544,08	Картометрический метод	2,50	—
94	466 167,30	2 247 501,18	Картометрический метод	2,50	—
95	466 011,94	2 247 420,66	Картометрический метод	2,50	—
96	465 980,11	2 247 509,30	Картометрический метод	2,50	—
97	466 023,47	2 247 533,87	Картометрический метод	2,50	—
98	465 993,90	2 247 584,93	Картометрический метод	2,50	—
99	465 959,84	2 247 575,38	Картометрический метод	2,50	—
100	465 946,71	2 247 566,88	Картометрический метод	2,50	—
101	465 932,80	2 247 552,20	Картометрический метод	2,50	—
102	465 915,80	2 247 527,83	Картометрический метод	2,50	—

Сведения о местоположении границ объекта

1	2	3	4	5	6
103	465 900,77	2 247 514,07	Картометрический метод	2,50	—
104	465 896,42	2 247 511,40	Картометрический метод	2,50	—
105	465 896,21	2 247 500,02	Картометрический метод	2,50	—
106	465 910,82	2 247 499,04	Картометрический метод	2,50	—
107	465 936,94	2 247 498,19	Картометрический метод	2,50	—
108	465 954,36	2 247 498,76	Картометрический метод	2,50	—
109	465 972,90	2 247 505,22	Картометрический метод	2,50	—
110	466 004,90	2 247 417,01	Картометрический метод	2,50	—
111	465 952,36	2 247 389,78	Картометрический метод	2,50	—
112	465 984,41	2 247 279,18	Картометрический метод	2,50	—
113	465 979,78	2 247 281,83	Картометрический метод	2,50	—
114	465 967,75	2 247 277,84	Картометрический метод	2,50	—
1	465 962,91	2 247 260,61	Картометрический метод	2,50	—
3. Сведения о характерных точках части (частей) границы объекта					
1	2	3	4	5	6
—	—	—	—	—	—

ГРАФИЧЕСКОЕ ОПИСАНИЕ
местоположения границ населенных пунктов, территориальных
зон, особо охраняемых природных территорий, зон с особыми
условиями использования территории
Граница населенного пункта с. Толстиково

(наименование объекта, местоположение границ которого описано (далее - объект))

Раздел 1

Сведения об объекте

№ п/п	Характеристики объекта	Описание характеристик
1	2	3
1	Местоположение объекта	Рязанская область, м.о. Касимовский, с/о Первинский, с Толстиково
2	Площадь объекта ± величина погрешности определения площади ($P \pm \Delta P$)	598 359 м ² ± 335 м ²
3	Иные характеристики объекта	Вид объекта реестра границ: Граница населенного пункта Реестровый номер: 62:04-4.136

Сведения о местоположении измененных (уточненных) границ объекта

1. Система координат МСК-62 зона 2

2. Сведения о характерных точках границ объекта

Обозначение характерных точек границы	Существующие координаты, м		Измененные (уточненные) координаты, м		Метод определения координат характерной точки	Средняя квадратическая погрешность положения характерной точки (Mt), м	Описание обозначения точки на местности (при наличии)
	X	Y	X	Y			
1	2	3	4	5	6	7	8
1	462 459,36	2 262 708,64	—	—	—	—	—
2	462 430,53	2 262 751,84	—	—	—	—	—
3	462 397,59	2 262 788,87	—	—	—	—	—
4	462 362,59	2 262 831,04	—	—	—	—	—
5	462 299,80	2 262 894,80	—	—	—	—	—
6	462 164,22	2 263 011,89	—	—	—	—	—
7	462 102,84	2 263 054,85	—	—	—	—	—
8	462 041,08	2 263 094,96	—	—	—	—	—
9	461 959,76	2 263 142,27	—	—	—	—	—
10	461 910,42	2 263 166,85	—	—	—	—	—
11	461 800,62	2 263 242,06	—	—	—	—	—
12	461 807,03	2 263 253,86	—	—	—	—	—
13	461 809,01	2 263 257,50	—	—	—	—	—
14	461 816,13	2 263 270,60	—	—	—	—	—
15	461 818,38	2 263 274,75	—	—	—	—	—
16	461 855,65	2 263 343,37	—	—	—	—	—
17	461 763,44	2 263 420,78	—	—	—	—	—
18	461 713,35	2 263 455,47	—	—	—	—	—
19	461 646,44	2 263 490,44	—	—	—	—	—
20	461 625,41	2 263 498,26	—	—	—	—	—
21	461 606,46	2 263 505,08	—	—	—	—	—
22	461 592,24	2 263 507,81	—	—	—	—	—
23	461 507,90	2 263 524,26	—	—	—	—	—
24	461 459,61	2 263 536,81	—	—	—	—	—
25	461 477,23	2 263 592,64	—	—	—	—	—
26	461 441,76	2 263 615,67	—	—	—	—	—
27	461 417,05	2 263 544,52	—	—	—	—	—
28	461 391,68	2 263 548,95	—	—	—	—	—
29	461 350,54	2 263 553,06	—	—	—	—	—
30	461 361,85	2 263 674,42	—	—	—	—	—
31	461 350,54	2 263 691,91	—	—	—	—	—
32	461 334,27	2 263 705,22	—	—	—	—	—
33	461 306,48	2 263 718,59	—	—	—	—	—
34	461 174,11	2 263 820,15	—	—	—	—	—
35	461 069,11	2 263 909,63	—	—	—	—	—
36	460 965,15	2 263 985,74	—	—	—	—	—
37	460 867,81	2 264 052,36	—	—	—	—	—
38	460 808,11	2 264 094,53	—	—	—	—	—
39	460 742,23	2 264 171,67	—	—	—	—	—
40	460 732,96	2 264 178,87	—	—	—	—	—
41	460 693,91	2 264 106,23	—	—	—	—	—
42	460 690,82	2 264 100,06	—	—	—	—	—
43	460 701,11	2 264 089,78	—	—	—	—	—
44	460 778,32	2 264 023,95	—	—	—	—	—
45	460 804,05	2 264 001,32	—	—	—	—	—
46	460 867,87	2 263 963,27	—	—	—	—	—

Сведения о местоположении измененных (уточненных) границ объекта

1	2	3	4	5	6	7	8
47	460 924,22	2 263 923,26	—	—	—	—	—
48	461 004,51	2 263 865,67	—	—	—	—	—
49	461 023,83	2 263 848,27	—	—	—	—	—
50	461 153,53	2 263 739,25	—	—	—	—	—
51	461 092,97	2 263 676,60	—	—	—	—	—
52	461 056,94	2 263 645,74	—	—	—	—	—
53	461 037,38	2 263 632,37	—	—	—	—	—
54	461 029,15	2 263 633,40	—	—	—	—	—
55	461 025,03	2 263 639,57	—	—	—	—	—
56	461 033,26	2 263 659,11	—	—	—	—	—
57	461 053,85	2 263 679,68	—	—	—	—	—
58	461 070,32	2 263 695,11	—	—	—	—	—
59	461 075,47	2 263 709,51	—	—	—	—	—
60	461 069,29	2 263 730,08	—	—	—	—	—
61	461 056,94	2 263 749,62	—	—	—	—	—
62	461 042,53	2 263 762,99	—	—	—	—	—
63	461 032,24	2 263 765,05	—	—	—	—	—
64	461 024,00	2 263 773,28	—	—	—	—	—
65	461 011,65	2 263 786,65	—	—	—	—	—
66	461 003,41	2 263 790,76	—	—	—	—	—
67	460 980,77	2 263 788,70	—	—	—	—	—
68	460 971,50	2 263 781,51	—	—	—	—	—
69	460 968,41	2 263 769,16	—	—	—	—	—
70	460 989,00	2 263 758,88	—	—	—	—	—
71	461 007,53	2 263 741,39	—	—	—	—	—
72	461 008,56	2 263 732,14	—	—	—	—	—
73	460 996,21	2 263 713,62	—	—	—	—	—
74	460 978,71	2 263 697,17	—	—	—	—	—
75	460 950,92	2 263 670,43	—	—	—	—	—
76	460 939,59	2 263 657,06	—	—	—	—	—
77	460 939,59	2 263 649,86	—	—	—	—	—
78	460 963,27	2 263 633,40	—	—	—	—	—
79	460 967,39	2 263 622,09	—	—	—	—	—
80	460 966,36	2 263 608,72	—	—	—	—	—
81	460 957,09	2 263 597,40	—	—	—	—	—
82	460 933,42	2 263 588,15	—	—	—	—	—
83	460 905,62	2 263 570,66	—	—	—	—	—
84	460 876,80	2 263 543,92	—	—	—	—	—
85	460 865,48	2 263 528,49	—	—	—	—	—
86	460 835,07	2 263 517,28	—	—	—	—	—
87	460 788,75	2 263 494,65	—	—	—	—	—
88	460 761,99	2 263 483,34	—	—	—	—	—
89	460 745,52	2 263 479,23	—	—	—	—	—
90	460 731,44	2 263 482,72	—	—	—	—	—
91	460 705,37	2 263 497,74	—	—	—	—	—
92	460 684,61	2 263 498,96	—	—	—	—	—
93	460 665,93	2 263 489,41	—	—	—	—	—
94	460 656,17	2 263 481,34	—	—	—	—	—
95	460 649,59	2 263 446,54	—	—	—	—	—
96	460 612,88	2 263 454,40	—	—	—	—	—
97	460 618,19	2 263 480,71	—	—	—	—	—
98	460 640,52	2 263 508,02	—	—	—	—	—
99	460 640,52	2 263 519,34	—	—	—	—	—
100	460 600,68	2 263 563,82	—	—	—	—	—
101	460 583,18	2 263 565,87	—	—	—	—	—

Сведения о местоположении измененных (уточненных) границ объекта

1	2	3	4	5	6	7	8
102	460 568,77	2 263 560,73	—	—	—	—	—
103	460 555,39	2 263 547,36	—	—	—	—	—
104	460 529,70	2 263 539,69	—	—	—	—	—
105	460 508,27	2 263 534,18	—	—	—	—	—
106	460 491,72	2 263 529,51	—	—	—	—	—
107	460 475,67	2 263 505,95	—	—	—	—	—
108	460 471,87	2 263 500,12	—	—	—	—	—
109	460 469,95	2 263 487,20	—	—	—	—	—
110	460 467,89	2 263 473,31	—	—	—	—	—
111	460 469,95	2 263 464,05	—	—	—	—	—
112	460 510,10	2 263 443,48	—	—	—	—	—
113	460 529,66	2 263 420,85	—	—	—	—	—
114	460 526,23	2 263 383,88	—	—	—	—	—
115	460 602,48	2 263 347,02	—	—	—	—	—
116	460 630,28	2 263 329,83	—	—	—	—	—
117	460 636,37	2 263 321,14	—	—	—	—	—
118	460 645,78	2 263 311,16	—	—	—	—	—
119	460 676,52	2 263 303,66	—	—	—	—	—
120	460 695,14	2 263 280,39	—	—	—	—	—
121	460 701,22	2 263 272,80	—	—	—	—	—
122	460 728,96	2 263 274,03	—	—	—	—	—
123	460 749,96	2 263 291,43	—	—	—	—	—
124	460 781,37	2 263 307,77	—	—	—	—	—
125	460 797,70	2 263 312,64	—	—	—	—	—
126	460 826,36	2 263 272,75	—	—	—	—	—
127	460 848,64	2 263 238,80	—	—	—	—	—
128	460 887,68	2 263 208,03	—	—	—	—	—
129	460 937,34	2 263 232,86	—	—	—	—	—
130	460 947,73	2 263 238,16	—	—	—	—	—
131	460 968,47	2 263 194,62	—	—	—	—	—
132	460 985,51	2 263 174,71	—	—	—	—	—
133	461 022,43	2 263 189,99	—	—	—	—	—
134	461 060,41	2 263 210,36	—	—	—	—	—
135	461 103,41	2 263 244,65	—	—	—	—	—
136	461 082,07	2 263 278,02	—	—	—	—	—
137	461 082,07	2 263 278,82	—	—	—	—	—
138	461 116,65	2 263 276,15	—	—	—	—	—
139	461 145,08	2 263 276,36	—	—	—	—	—
140	461 162,27	2 263 280,39	—	—	—	—	—
141	461 215,11	2 263 279,33	—	—	—	—	—
142	461 251,18	2 263 303,95	—	—	—	—	—
143	461 277,92	2 263 330,26	—	—	—	—	—
144	461 325,02	2 263 334,50	—	—	—	—	—
145	461 342,10	2 263 339,65	—	—	—	—	—
146	461 409,01	2 263 312,91	—	—	—	—	—
147	461 444,01	2 263 293,37	—	—	—	—	—
148	461 448,12	2 263 263,54	—	—	—	—	—
149	461 452,24	2 263 251,20	—	—	—	—	—
150	461 503,71	2 263 246,06	—	—	—	—	—
151	461 509,89	2 263 238,86	—	—	—	—	—
152	461 526,36	2 263 219,32	—	—	—	—	—
153	461 580,34	2 263 218,36	—	—	—	—	—
154	461 604,02	2 263 211,16	—	—	—	—	—
155	461 626,67	2 263 189,56	—	—	—	—	—
156	461 645,19	2 263 164,88	—	—	—	—	—

Сведения о местоположении измененных (уточненных) границ объекта

1	2	3	4	5	6	7	8
157	461 656,54	2 263 140,45	—	—	—	—	—
158	461 661,82	2 263 129,09	—	—	—	—	—
159	461 664,59	2 263 123,14	—	—	—	—	—
160	461 671,96	2 263 107,28	—	—	—	—	—
161	461 689,46	2 263 082,60	—	—	—	—	—
162	461 695,63	2 263 068,20	—	—	—	—	—
163	461 703,87	2 263 063,06	—	—	—	—	—
164	461 728,57	2 263 100,08	—	—	—	—	—
165	461 769,75	2 263 101,11	—	—	—	—	—
166	461 796,51	2 263 101,11	—	—	—	—	—
167	461 808,86	2 263 094,94	—	—	—	—	—
168	461 833,48	2 263 065,78	—	—	—	—	—
169	461 846,17	2 263 047,28	—	—	—	—	—
170	461 860,59	2 263 014,86	—	—	—	—	—
171	461 866,00	2 262 972,84	—	—	—	—	—
172	461 883,11	2 262 916,11	—	—	—	—	—
173	461 909,79	2 262 871,52	—	—	—	—	—
174	461 931,77	2 262 823,96	—	—	—	—	—
175	461 947,39	2 262 787,04	—	—	—	—	—
176	461 958,80	2 262 772,63	—	—	—	—	—
177	461 972,62	2 262 761,23	—	—	—	—	—
178	461 996,04	2 262 757,03	—	—	—	—	—
179	462 010,52	2 262 760,72	—	—	—	—	—
180	462 020,97	2 262 769,93	—	—	—	—	—
181	462 040,19	2 262 798,15	—	—	—	—	—
182	462 068,04	2 262 831,99	—	—	—	—	—
183	462 088,85	2 262 847,67	—	—	—	—	—
184	462 103,26	2 262 851,28	—	—	—	—	—
185	462 119,33	2 262 849,95	—	—	—	—	—
186	462 144,41	2 262 818,86	—	—	—	—	—
187	462 232,11	2 262 636,96	—	—	—	—	—
188	462 278,32	2 262 550,55	—	—	—	—	—
189	462 307,01	2 262 556,43	—	—	—	—	—
190	462 352,30	2 262 582,14	—	—	—	—	—
191	462 384,21	2 262 606,82	—	—	—	—	—
192	462 410,97	2 262 647,96	—	—	—	—	—
1	462 459,36	2 262 708,64	—	—	—	—	—
ЗУ1(1)							
н1	—	—	462 443,03	2 261 098,60	Картометрический метод	2,50	—
н2	—	—	462 612,21	2 261 231,06	Картометрический метод	2,50	—
н3	—	—	462 797,27	2 261 441,84	Картометрический метод	2,50	—
н4	—	—	462 791,10	2 261 445,27	Картометрический метод	2,50	—
н5	—	—	462 726,13	2 261 481,38	Картометрический метод	2,50	—
н6	—	—	462 735,38	2 261 502,82	Картометрический метод	2,50	—
н7	—	—	462 747,40	2 261 530,67	Картометрический метод	2,50	—
н8	—	—	462 755,41	2 261 549,23	Картометрический метод	2,50	—
н9	—	—	462 769,43	2 261 581,71	Картометрический метод	2,50	—

Сведения о местоположении измененных (уточненных) границ объекта							
1	2	3	4	5	6	7	8
н10	—	—	462 755,46	2 261 589,85	Картометрический метод	2,50	—
н11	—	—	462 755,04	2 261 590,09	Картометрический метод	2,50	—
н12	—	—	462 766,40	2 261 626,11	Картометрический метод	2,50	—
н13	—	—	462 770,44	2 261 638,90	Картометрический метод	2,50	—
н14	—	—	462 753,49	2 261 648,47	Картометрический метод	2,50	—
н15	—	—	462 728,91	2 261 604,92	Картометрический метод	2,50	—
н16	—	—	462 712,87	2 261 572,75	Картометрический метод	2,50	—
н17	—	—	462 698,84	2 261 546,05	Картометрический метод	2,50	—
н18	—	—	462 696,79	2 261 547,24	Картометрический метод	2,50	—
н19	—	—	462 676,00	2 261 498,95	Картометрический метод	2,50	—
н20	—	—	462 573,66	2 261 319,31	Картометрический метод	2,50	—
н21	—	—	462 543,18	2 261 278,75	Картометрический метод	2,50	—
н22	—	—	462 478,16	2 261 187,96	Картометрический метод	2,50	—
н23	—	—	462 435,56	2 261 117,69	Картометрический метод	2,50	—
н1	—	—	462 443,03	2 261 098,60	Картометрический метод	2,50	—
ЗУ1(2)							
н24	—	—	462 459,36	2 262 708,64	Картометрический метод	2,50	—
н25	—	—	462 430,53	2 262 751,84	Картометрический метод	2,50	—
н26	—	—	462 397,59	2 262 788,87	Картометрический метод	2,50	—
н27	—	—	462 362,59	2 262 831,04	Картометрический метод	2,50	—
н28	—	—	462 299,80	2 262 894,80	Картометрический метод	2,50	—
н29	—	—	462 164,22	2 263 011,89	Картометрический метод	2,50	—
н30	—	—	462 102,84	2 263 054,85	Картометрический метод	2,50	—
н31	—	—	462 041,08	2 263 094,96	Картометрический метод	2,50	—
н32	—	—	461 959,76	2 263 142,27	Картометрический метод	2,50	—
н33	—	—	461 910,42	2 263 166,85	Картометрический метод	2,50	—
н34	—	—	461 800,62	2 263 242,06	Картометрический метод	2,50	—
н35	—	—	461 807,03	2 263 253,86	Картометрический метод	2,50	—
н36	—	—	461 809,01	2 263 257,50	Картометрический метод	2,50	—

Сведения о местоположении измененных (уточненных) границ объекта							
1	2	3	4	5	6	7	8
н37	—	—	461 816,13	2 263 270,60	Картометрический метод	2,50	—
н38	—	—	461 818,38	2 263 274,75	Картометрический метод	2,50	—
н39	—	—	461 855,65	2 263 343,37	Картометрический метод	2,50	—
н40	—	—	461 763,44	2 263 420,78	Картометрический метод	2,50	—
н41	—	—	461 713,35	2 263 455,47	Картометрический метод	2,50	—
н42	—	—	461 646,44	2 263 490,44	Картометрический метод	2,50	—
н43	—	—	461 625,41	2 263 498,26	Картометрический метод	2,50	—
н44	—	—	461 606,46	2 263 505,08	Картометрический метод	2,50	—
н45	—	—	461 592,24	2 263 507,81	Картометрический метод	2,50	—
н46	—	—	461 507,90	2 263 524,26	Картометрический метод	2,50	—
н47	—	—	461 459,61	2 263 536,81	Картометрический метод	2,50	—
н48	—	—	461 477,23	2 263 592,64	Картометрический метод	2,50	—
н49	—	—	461 441,76	2 263 615,67	Картометрический метод	2,50	—
н50	—	—	461 417,05	2 263 544,52	Картометрический метод	2,50	—
н51	—	—	461 391,68	2 263 548,95	Картометрический метод	2,50	—
н52	—	—	461 350,54	2 263 553,06	Картометрический метод	2,50	—
н53	—	—	461 361,85	2 263 674,42	Картометрический метод	2,50	—
н54	—	—	461 350,54	2 263 691,91	Картометрический метод	2,50	—
н55	—	—	461 334,27	2 263 705,22	Картометрический метод	2,50	—
н56	—	—	461 306,48	2 263 718,59	Картометрический метод	2,50	—
н57	—	—	461 256,22	2 263 757,15	Картометрический метод	2,50	—
н58	—	—	461 207,19	2 263 794,77	Картометрический метод	2,50	—
н59	—	—	461 153,53	2 263 739,25	Картометрический метод	2,50	—
н60	—	—	461 092,97	2 263 676,60	Картометрический метод	2,50	—
н61	—	—	461 056,94	2 263 645,74	Картометрический метод	2,50	—
н62	—	—	461 037,38	2 263 632,37	Картометрический метод	2,50	—
н63	—	—	461 029,15	2 263 633,40	Картометрический метод	2,50	—
н64	—	—	461 025,03	2 263 639,57	Картометрический метод	2,50	—
н65	—	—	461 022,89	2 263 645,66	Картометрический метод	2,50	—

Сведения о местоположении измененных (уточненных) границ объекта

1	2	3	4	5	6	7	8
н66	—	—	460 977,79	2 263 637,78	Картометрический метод	2,50	—
н67	—	—	460 963,27	2 263 633,40	Картометрический метод	2,50	—
н68	—	—	460 967,39	2 263 622,09	Картометрический метод	2,50	—
н69	—	—	460 966,36	2 263 608,72	Картометрический метод	2,50	—
н70	—	—	460 957,09	2 263 597,40	Картометрический метод	2,50	—
н71	—	—	460 933,42	2 263 588,15	Картометрический метод	2,50	—
н72	—	—	460 905,62	2 263 570,66	Картометрический метод	2,50	—
н73	—	—	460 876,80	2 263 543,92	Картометрический метод	2,50	—
н74	—	—	460 865,48	2 263 528,49	Картометрический метод	2,50	—
н75	—	—	460 835,07	2 263 517,28	Картометрический метод	2,50	—
н76	—	—	460 788,75	2 263 494,65	Картометрический метод	2,50	—
н77	—	—	460 761,99	2 263 483,34	Картометрический метод	2,50	—
н78	—	—	460 745,52	2 263 479,23	Картометрический метод	2,50	—
н79	—	—	460 740,66	2 263 480,43	Картометрический метод	2,50	—
н80	—	—	460 738,72	2 263 479,41	Картометрический метод	2,50	—
н81	—	—	460 731,44	2 263 482,72	Картометрический метод	2,50	—
н82	—	—	460 706,39	2 263 483,68	Картометрический метод	2,50	—
н83	—	—	460 703,93	2 263 465,54	Картометрический метод	2,50	—
н84	—	—	460 696,24	2 263 464,73	Картометрический метод	2,50	—
н85	—	—	460 680,16	2 263 471,75	Картометрический метод	2,50	—
н86	—	—	460 666,37	2 263 485,21	Картометрический метод	2,50	—
н87	—	—	460 662,88	2 263 486,88	Картометрический метод	2,50	—
н88	—	—	460 656,17	2 263 481,34	Картометрический метод	2,50	—
н89	—	—	460 649,59	2 263 446,54	Картометрический метод	2,50	—
н90	—	—	460 612,88	2 263 454,40	Картометрический метод	2,50	—
н91	—	—	460 618,19	2 263 480,71	Картометрический метод	2,50	—
н92	—	—	460 598,57	2 263 468,86	Картометрический метод	2,50	—
н93	—	—	460 584,74	2 263 465,84	Картометрический метод	2,50	—
н94	—	—	460 581,93	2 263 473,35	Картометрический метод	2,50	—

Раздел 3

Сведения о местоположении измененных (уточненных) границ объекта

1	2	3	4	5	6	7	8
н95	—	—	460 581,66	2 263 480,94	Картометрический метод	2,50	—
н96	—	—	460 590,59	2 263 497,09	Картометрический метод	2,50	—
н97	—	—	460 590,10	2 263 511,00	Картометрический метод	2,50	—
н98	—	—	460 574,65	2 263 535,78	Картометрический метод	2,50	—
н99	—	—	460 574,07	2 263 552,24	Картометрический метод	2,50	—
н100	—	—	460 568,77	2 263 560,73	Картометрический метод	2,50	—
н101	—	—	460 555,39	2 263 547,36	Картометрический метод	2,50	—
н102	—	—	460 529,70	2 263 539,69	Картометрический метод	2,50	—
н103	—	—	460 508,27	2 263 534,18	Картометрический метод	2,50	—
н104	—	—	460 491,72	2 263 529,51	Картометрический метод	2,50	—
н105	—	—	460 475,67	2 263 505,95	Картометрический метод	2,50	—
н106	—	—	460 471,87	2 263 500,12	Картометрический метод	2,50	—
н107	—	—	460 469,95	2 263 487,20	Картометрический метод	2,50	—
н108	—	—	460 467,89	2 263 473,31	Картометрический метод	2,50	—
н109	—	—	460 469,95	2 263 464,05	Картометрический метод	2,50	—
н110	—	—	460 510,10	2 263 443,48	Картометрический метод	2,50	—
н111	—	—	460 529,66	2 263 420,85	Картометрический метод	2,50	—
н112	—	—	460 526,23	2 263 383,88	Картометрический метод	2,50	—
н113	—	—	460 602,48	2 263 347,02	Картометрический метод	2,50	—
н114	—	—	460 630,28	2 263 329,83	Картометрический метод	2,50	—
н115	—	—	460 636,37	2 263 321,14	Картометрический метод	2,50	—
н116	—	—	460 645,78	2 263 311,16	Картометрический метод	2,50	—
н117	—	—	460 676,52	2 263 303,66	Картометрический метод	2,50	—
н118	—	—	460 695,14	2 263 280,39	Картометрический метод	2,50	—
н119	—	—	460 701,22	2 263 272,80	Картометрический метод	2,50	—
н120	—	—	460 728,96	2 263 274,03	Картометрический метод	2,50	—
н121	—	—	460 749,96	2 263 291,43	Картометрический метод	2,50	—
н122	—	—	460 781,37	2 263 307,77	Картометрический метод	2,50	—
н123	—	—	460 797,70	2 263 312,64	Картометрический метод	2,50	—

Сведения о местоположении измененных (уточненных) границ объекта

1	2	3	4	5	6	7	8
н124	—	—	460 826,36	2 263 272,75	Картометрический метод	2,50	—
н125	—	—	460 848,64	2 263 238,80	Картометрический метод	2,50	—
н126	—	—	460 887,68	2 263 208,03	Картометрический метод	2,50	—
н127	—	—	460 937,34	2 263 232,86	Картометрический метод	2,50	—
н128	—	—	460 947,73	2 263 238,16	Картометрический метод	2,50	—
н129	—	—	460 968,47	2 263 194,62	Картометрический метод	2,50	—
н130	—	—	460 985,51	2 263 174,71	Картометрический метод	2,50	—
н131	—	—	461 022,43	2 263 189,99	Картометрический метод	2,50	—
н132	—	—	461 060,41	2 263 210,36	Картометрический метод	2,50	—
н133	—	—	461 103,41	2 263 244,65	Картометрический метод	2,50	—
н134	—	—	461 082,07	2 263 278,02	Картометрический метод	2,50	—
н135	—	—	461 082,07	2 263 278,82	Картометрический метод	2,50	—
н136	—	—	461 116,65	2 263 276,15	Картометрический метод	2,50	—
н137	—	—	461 145,08	2 263 276,36	Картометрический метод	2,50	—
н138	—	—	461 162,27	2 263 280,39	Картометрический метод	2,50	—
н139	—	—	461 215,11	2 263 279,33	Картометрический метод	2,50	—
н140	—	—	461 251,18	2 263 303,95	Картометрический метод	2,50	—
н141	—	—	461 277,92	2 263 330,26	Картометрический метод	2,50	—
н142	—	—	461 325,02	2 263 334,50	Картометрический метод	2,50	—
н143	—	—	461 342,10	2 263 339,65	Картометрический метод	2,50	—
н144	—	—	461 409,01	2 263 312,91	Картометрический метод	2,50	—
н145	—	—	461 444,01	2 263 293,37	Картометрический метод	2,50	—
н146	—	—	461 448,12	2 263 263,54	Картометрический метод	2,50	—
н147	—	—	461 452,24	2 263 251,20	Картометрический метод	2,50	—
н148	—	—	461 503,71	2 263 246,06	Картометрический метод	2,50	—
н149	—	—	461 509,89	2 263 238,86	Картометрический метод	2,50	—
н150	—	—	461 526,36	2 263 219,32	Картометрический метод	2,50	—
н151	—	—	461 580,34	2 263 218,36	Картометрический метод	2,50	—
н152	—	—	461 604,02	2 263 211,16	Картометрический метод	2,50	—

Сведения о местоположении измененных (уточненных) границ объекта

1	2	3	4	5	6	7	8
н153	—	—	461 626,67	2 263 189,56	Картометрический метод	2,50	—
н154	—	—	461 645,19	2 263 164,88	Картометрический метод	2,50	—
н155	—	—	461 656,54	2 263 140,45	Картометрический метод	2,50	—
н156	—	—	461 661,82	2 263 129,09	Картометрический метод	2,50	—
н157	—	—	461 664,59	2 263 123,14	Картометрический метод	2,50	—
н158	—	—	461 671,96	2 263 107,28	Картометрический метод	2,50	—
н159	—	—	461 689,46	2 263 082,60	Картометрический метод	2,50	—
н160	—	—	461 695,63	2 263 068,20	Картометрический метод	2,50	—
н161	—	—	461 703,87	2 263 063,06	Картометрический метод	2,50	—
н162	—	—	461 728,57	2 263 100,08	Картометрический метод	2,50	—
н163	—	—	461 769,75	2 263 101,11	Картометрический метод	2,50	—
н164	—	—	461 796,51	2 263 101,11	Картометрический метод	2,50	—
н165	—	—	461 808,86	2 263 094,94	Картометрический метод	2,50	—
н166	—	—	461 833,48	2 263 065,78	Картометрический метод	2,50	—
н167	—	—	461 846,17	2 263 047,28	Картометрический метод	2,50	—
н168	—	—	461 860,59	2 263 014,86	Картометрический метод	2,50	—
н169	—	—	461 866,00	2 262 972,84	Картометрический метод	2,50	—
н170	—	—	461 870,71	2 262 957,23	Картометрический метод	2,50	—
н171	—	—	461 870,89	2 262 957,29	Картометрический метод	2,50	—
н172	—	—	461 885,99	2 262 912,88	Картометрический метод	2,50	—
н173	—	—	461 969,57	2 262 902,44	Картометрический метод	2,50	—
н174	—	—	461 994,74	2 262 956,94	Картометрический метод	2,50	—
н175	—	—	461 983,69	2 263 021,71	Картометрический метод	2,50	—
н176	—	—	462 087,73	2 262 968,90	Картометрический метод	2,50	—
н177	—	—	462 098,99	2 262 978,45	Картометрический метод	2,50	—
н178	—	—	462 111,83	2 262 977,69	Картометрический метод	2,50	—
н179	—	—	462 113,21	2 262 973,45	Картометрический метод	2,50	—
н180	—	—	462 113,46	2 262 966,15	Картометрический метод	2,50	—
н181	—	—	462 108,91	2 262 956,83	Картометрический метод	2,50	—

