



**ГЛАВНОЕ УПРАВЛЕНИЕ АРХИТЕКТУРЫ И ГРАДОСТРОИТЕЛЬСТВА
РЯЗАНСКОЙ ОБЛАСТИ**

ПОСТАНОВЛЕНИЕ

«06» августа 2025 г.

№ 621-п

О внесении изменений в правила землепользования и застройки муниципального образования – Сапожковское городское поселение Сапожковского муниципального района Рязанской области

На основании статей 32, 33 Градостроительного кодекса Российской Федерации, статьи 2 Закона Рязанской области от 28.12.2018 № 106-ОЗ «О перераспределении отдельных полномочий в области градостроительной деятельности между органами местного самоуправления муниципальных образований Рязанской области и органами государственной власти Рязанской области», с учетом заключения о результатах общественных обсуждений от 14.07.2025 по проекту внесения изменений в правила землепользования и застройки муниципального образования – Сапожковское городское поселение Сапожковского муниципального района Рязанской области, руководствуясь постановлением Правительства Рязанской области от 06.08.2008 № 153 «Об утверждении Положения о главном управлении архитектуры и градостроительства Рязанской области», главное управление архитектуры и градостроительства Рязанской области ПОСТАНОВЛЯЕТ:

1. Внести в правила землепользования и застройки муниципального образования – Сапожковское городское поселение Сапожковского муниципального района Рязанской области, утвержденные постановлением главного управления архитектуры и градостроительства Рязанской области от 17.07.2023 № 313-п «Об утверждении правил землепользования и застройки муниципального образования – Сапожковское городское поселение Сапожковского муниципального района Рязанской области» (в редакции постановлений Главархитектуры Рязанской области от 27.06.2024 № 315-п, от 15.08.2024 № 416-п, от 26.09.2024 № 504-п, от 09.01.2025 № 13-п, от 23.01.2025 № 62-п, от 19.02.2025 № 129-п), следующее изменение:

в приложении № 1 согласно приложению № 1 к настоящему постановлению.

2. Графическое описание местоположения границ территориальной зоны «1 Жилая зона (населенный пункт с. Черная Речка)» изложить согласно приложению № 2 к настоящему постановлению.

3. Графическое описание местоположения границ территориальной зоны «4.4 Производственная зона сельскохозяйственных предприятий (вне границ населенных пунктов)» изложить согласно приложению № 3 к настоящему постановлению.

4. Настоящее постановление вступает в силу со дня его официального опубликования.

5. Государственному казенному учреждению Рязанской области «Центр градостроительного развития Рязанской области»:

1) обеспечить доступ к изменениям в правила землепользования и застройки муниципального образования – Сапожковское городское поселение Сапожковского муниципального района Рязанской области в федеральной государственной информационной системе территориального планирования и размещение в государственных информационных системах обеспечения градостроительной деятельности в соответствии с требованиями Градостроительного кодекса Российской Федерации;

2) подготовить, заверить усиленной квалифицированной электронной подписью и направить в территориальный орган федерального органа исполнительной власти, уполномоченный Правительством Российской Федерации на осуществление государственного кадастрового учета, государственной регистрации прав, ведение Единого государственного реестра недвижимости, сведения о границах территориальных зон для внесения в Единый государственный реестр недвижимости в соответствии с Федеральным законом от 13.07.2015 № 218-ФЗ «О государственной регистрации недвижимости».

6. Отделу кадровой работы и делопроизводства обеспечить:

1) государственную регистрацию настоящего постановления в правовом департаменте аппарата Губернатора и Правительства Рязанской области;

2) опубликование настоящего постановления в сетевом издании «Рязанские ведомости» (www.rv-gyazan.ru) и на официальном интернет-портале правовой информации (www.pravo.gov.ru).

7. Отделу информационного обеспечения градостроительной деятельности разместить настоящее постановление на официальном сайте главного управления архитектуры и градостроительства Рязанской области в сети «Интернет».

8. Предложить главе муниципального образования – Сапожковский муниципальный район Рязанской области, главе муниципального образования – Сапожковское городское поселение Сапожковского муниципального района Рязанской области обеспечить размещение настоящего постановления на официальном сайте муниципального образования в сети «Интернет», публикацию в средствах массовой информации.

9. Контроль за исполнением настоящего постановления возложить на заместителя начальника главного управления архитектуры и градостроительства Рязанской области Т.С. Попкову.

Начальник

A handwritten signature in black ink, consisting of a large initial 'R' followed by a series of loops and a final flourish.

Р.В. Шашкин







Внесение изменений в правила землепользования и застройки муниципального образования – Сапожковское городское поселение Сапожковского муниципального района Рязанской области в части исключения из границ населенного пункта с. Черная Речка земельного участка в кадастровом квартале 62:16:0020310 и отнесения его к территориальной зоне «Производственная зона сельскохозяйственных предприятий (4.4)»

Фрагмент карты градостроительного зонирования
Масштаб 1:1000



Условные обозначения

Границы единиц административно-территориального деления Российской Федерации

-  Граница населенного пункта
- Территориальные зоны**
-  1 Жилая зона
-  4.2 Зона сельскохозяйственного использования
-  4.4 Производственная зона сельскохозяйственных предприятий
- Автомобильные дороги**
-  Автомобильные дороги регионального или межмуниципального значения
- Зоны с особыми условиями использования территорий**
-  Охранная зона объектов электросетевого хозяйства

ГРАФИЧЕСКОЕ ОПИСАНИЕ

местоположения границ населенных пунктов, территориальных зон,
особо охраняемых природных территорий,
зон с особыми условиями использования территории

1 Жилая зона (населенный пункт с. Черная Речка)

(наименование объекта, местоположение границ которого описано (далее - объект)

Раздел 1

Сведения об объекте		
№ п/п	Характеристики объекта	Описание характеристик
1	2	3
1	Местоположение объекта	<i>Российская Федерация, Рязанская область, р-н Сапожковский, г/п Сапожковское, с Черная Речка</i>
2	Площадь объекта ± величина погрешности определения площади (Р ± Дельта Р)	<i>3484879кв.м. ± 653кв.м.</i>
3	Иные характеристики объекта	<i>Вид объекта реестра границ: Территориальная зона Реестровый номер: 62:16-7.42</i>

Раздел 3

Сведения о местоположении измененных (уточненных) границ объекта							
1. Система координат		<i>МСК-62</i>					
2. Сведения о характерных точках границ объекта							
Обозначение характерных точек границ	Существующие координаты, м		Измененные (уточненные) координаты, м		Метод определения координат характерной точки	Средняя квадратическая погрешность положения характерной точки (Mt), м	Описание обозначения точки на местности (при наличии)
	X	Y	X	Y			
1	2	3	4	5	6	7	8
1	359552,37	2200689,80	359552,37	2200689,80	<i>Картометрический метод</i>	2,50	-
2	359512,72	2200709,36	359512,72	2200709,36	<i>Картометрический метод</i>	2,50	-
3	359474,13	2200731,57	359474,13	2200731,57	<i>Картометрический метод</i>	2,50	-
4	359426,01	2200759,59	359426,01	2200759,59	<i>Картометрический метод</i>	2,50	-
5	359398,52	2200779,15	359398,52	2200779,15	<i>Картометрический метод</i>	2,50	-
6	359399,85	2200781,59	359399,85	2200781,59	<i>Картометрический метод</i>	2,50	-
7	359407,95	2200796,44	359407,95	2200796,44	<i>Картометрический метод</i>	2,50	-
8	359408,19	2200796,26	359408,19	2200796,26	<i>Картометрический метод</i>	2,50	-
9	359414,49	2200808,11	359414,49	2200808,11	<i>Картометрический метод</i>	2,50	-
10	359458,92	2200846,77	359458,92	2200846,77	<i>Картометрический метод</i>	2,50	-
11	359470,90	2200879,91	359470,90	2200879,91	<i>Картометрический метод</i>	2,50	-
12	359504,24	2200916,27	359504,24	2200916,27	<i>Картометрический метод</i>	2,50	-
13	359487,16	2200926,27	359487,16	2200926,27	<i>Картометрический метод</i>	2,50	-
14	359482,80	2200940,53	359482,80	2200940,53	<i>Картометрический метод</i>	2,50	-
15	359477,81	2200950,60	359477,81	2200950,60	<i>Картометрический метод</i>	2,50	-
16	359449,00	2200973,10	359449,00	2200973,10	<i>Картометрический метод</i>	2,50	-
17	359423,77	2200991,42	359423,77	2200991,42	<i>Картометрический метод</i>	2,50	-
18	359410,51	2200998,99	359410,51	2200998,99	<i>Картометрический метод</i>	2,50	-
19	359327,38	2201018,98	359327,38	2201018,98	<i>Картометрический метод</i>	2,50	-
20	359198,08	2201043,82	359198,08	2201043,82	<i>Картометрический метод</i>	2,50	-
21	359082,16	2201059,42	359082,16	2201059,42	<i>Картометрический метод</i>	2,50	-
22	359038,09	2201060,96	359038,09	2201060,96	<i>Картометрический метод</i>	2,50	-

Сведения о местоположении измененных (уточненных) границ объекта							
23	359038,09	2201076,28	359038,09	2201076,28	Картометрический метод	2,50	-
24	358993,41	2201078,75	358993,41	2201078,75	Картометрический метод	2,50	-
25	358985,16	2201079,06	358985,16	2201079,06	Картометрический метод	2,50	-
26	358985,34	2201090,27	358985,34	2201090,27	Картометрический метод	2,50	-
27	358983,74	2201126,80	358983,74	2201126,80	Картометрический метод	2,50	-
28	358953,58	2201121,54	358953,58	2201121,54	Картометрический метод	2,50	-
29	358920,80	2201118,58	358920,80	2201118,58	Картометрический метод	2,50	-
30	358906,25	2201109,32	358906,25	2201109,32	Картометрический метод	2,50	-
31	358874,46	2201115,15	358874,46	2201115,15	Картометрический метод	2,50	-
32	358848,81	2201128,09	358848,81	2201128,09	Картометрический метод	2,50	-
33	358818,84	2201141,05	358818,84	2201141,05	Картометрический метод	2,50	-
34	358828,38	2201174,62	358828,38	2201174,62	Картометрический метод	2,50	-
35	358804,55	2201262,92	358804,55	2201262,92	Картометрический метод	2,50	-
36	358684,01	2201267,68	358684,01	2201267,68	Картометрический метод	2,50	-
37	358645,51	2201274,48	358645,51	2201274,48	Картометрический метод	2,50	-
38	358626,89	2201273,05	358626,89	2201273,05	Картометрический метод	2,50	-
39	358599,57	2201269,26	358599,57	2201269,26	Картометрический метод	2,50	-
40	358580,64	2201270,98	358580,64	2201270,98	Картометрический метод	2,50	-
41	358549,41	2201284,75	358549,41	2201284,75	Картометрический метод	2,50	-
42	358466,22	2201355,89	358466,22	2201355,89	Картометрический метод	2,50	-
43	358379,00	2201450,42	358379,00	2201450,42	Картометрический метод	2,50	-
44	358246,32	2201590,22	358246,32	2201590,22	Картометрический метод	2,50	-
45	358211,32	2201637,26	358211,32	2201637,26	Картометрический метод	2,50	-
46	358195,26	2201649,31	358195,26	2201649,31	Картометрический метод	2,50	-
47	358180,92	2201678,57	358180,92	2201678,57	Картометрический метод	2,50	-
48	358112,65	2201727,91	358112,65	2201727,91	Картометрический метод	2,50	-
49	358134,42	2201747,36	358134,42	2201747,36	Картометрический метод	2,50	-
50	-	-	358099,93	2201737,84	Картометрический метод	2,50	-
51	-	-	358088,71	2201743,07	Картометрический метод	2,50	-
52	-	-	358081,47	2201742,58	Картометрический метод	2,50	-

Сведения о местоположении измененных (уточненных) границ объекта							
53	-	-	358080,15	2201762,97	Картометрический метод	2,50	-
54	-	-	358077,83	2201774,42	Картометрический метод	2,50	-
55	-	-	358076,80	2201814,66	Картометрический метод	2,50	-
56	-	-	358082,41	2201815,89	Картометрический метод	2,50	-
57	-	-	358082,65	2201832,74	Картометрический метод	2,50	-
58	-	-	358077,07	2201832,66	Картометрический метод	2,50	-
59	-	-	358077,67	2201838,15	Картометрический метод	2,50	-
60	-	-	358184,02	2201850,74	Картометрический метод	2,50	-
61	358182,19	2201865,39	358182,19	2201865,39	Картометрический метод	2,50	-
62	358215,92	2201872,42	358215,92	2201872,42	Картометрический метод	2,50	-
63	358210,29	2201911,76	358210,29	2201911,76	Картометрический метод	2,50	-
64	358297,41	2201931,43	358297,41	2201931,43	Картометрический метод	2,50	-
65	358290,39	2201982,02	358290,39	2201982,02	Картометрический метод	2,50	-
66	358320,01	2201989,77	358320,01	2201989,77	Картометрический метод	2,50	-
67	358320,32	2201990,66	358320,32	2201990,66	Картометрический метод	2,50	-
68	358327,72	2202010,47	358327,72	2202010,47	Картометрический метод	2,50	-
69	358343,05	2202034,81	358343,05	2202034,81	Картометрический метод	2,50	-
70	358340,48	2202056,22	358340,48	2202056,22	Картометрический метод	2,50	-
71	358324,88	2202066,26	358324,88	2202066,26	Картометрический метод	2,50	-
72	358334,46	2202074,86	358334,46	2202074,86	Картометрический метод	2,50	-
73	358341,10	2202078,30	358341,10	2202078,30	Картометрический метод	2,50	-
74	358345,85	2202078,30	358345,85	2202078,30	Картометрический метод	2,50	-
75	358345,85	2202088,30	358345,85	2202088,30	Картометрический метод	2,50	-
76	358335,85	2202088,30	358335,85	2202088,30	Картометрический метод	2,50	-
77	358335,90	2202091,34	358335,90	2202091,34	Картометрический метод	2,50	-
78	358352,30	2202213,49	358352,30	2202213,49	Картометрический метод	2,50	-
79	358347,04	2202241,36	358347,04	2202241,36	Картометрический метод	2,50	-
80	358338,16	2202276,72	358338,16	2202276,72	Картометрический метод	2,50	-
81	358312,50	2202343,12	358312,50	2202343,12	Картометрический метод	2,50	-
82	358215,48	2202300,54	358215,48	2202300,54	Картометрический метод	2,50	-

Сведения о местоположении измененных (уточненных) границ объекта							
83	358208,57	2202282,50	358208,57	2202282,50	Картометрический метод	2,50	-
84	358198,52	2202282,49	358198,52	2202282,49	Картометрический метод	2,50	-
85	358188,38	2202282,41	358188,38	2202282,41	Картометрический метод	2,50	-
86	358137,73	2202285,05	358137,73	2202285,05	Картометрический метод	2,50	-
87	358136,30	2202256,72	358136,30	2202256,72	Картометрический метод	2,50	-
88	358070,98	2202220,64	358070,98	2202220,64	Картометрический метод	2,50	-
89	358068,20	2202218,29	358068,20	2202218,29	Картометрический метод	2,50	-
90	358034,77	2202212,46	358034,77	2202212,46	Картометрический метод	2,50	-
91	357993,83	2202216,03	357993,83	2202216,03	Картометрический метод	2,50	-
92	357952,55	2202222,73	357952,55	2202222,73	Картометрический метод	2,50	-
93	357914,03	2202230,80	357914,03	2202230,80	Картометрический метод	2,50	-
94	357885,19	2202231,26	357885,19	2202231,26	Картометрический метод	2,50	-
95	357857,74	2202223,19	357857,74	2202223,19	Картометрический метод	2,50	-
96	357823,14	2202212,80	357823,14	2202212,80	Картометрический метод	2,50	-
97	357762,94	2202213,96	357762,94	2202213,96	Картометрический метод	2,50	-
98	357737,71	2202207,53	357737,71	2202207,53	Картометрический метод	2,50	-
99	357699,34	2202241,12	357699,34	2202241,12	Картометрический метод	2,50	-
100	357662,20	2202255,78	357662,20	2202255,78	Картометрический метод	2,50	-
101	357616,01	2202285,30	357616,01	2202285,30	Картометрический метод	2,50	-
102	357587,58	2202292,71	357587,58	2202292,71	Картометрический метод	2,50	-
103	357537,65	2202302,97	357537,65	2202302,97	Картометрический метод	2,50	-
104	357500,39	2202308,88	357500,39	2202308,88	Картометрический метод	2,50	-
105	357468,52	2202327,69	357468,52	2202327,69	Картометрический метод	2,50	-
106	357422,85	2202369,47	357422,85	2202369,47	Картометрический метод	2,50	-
107	357413,16	2202376,63	357413,16	2202376,63	Картометрический метод	2,50	-
108	357365,58	2202361,28	357365,58	2202361,28	Картометрический метод	2,50	-
109	357310,59	2202337,75	357310,59	2202337,75	Картометрический метод	2,50	-
110	357295,26	2202338,28	357295,26	2202338,28	Картометрический метод	2,50	-
111	357265,82	2202365,86	357265,82	2202365,86	Картометрический метод	2,50	-
112	357207,10	2202408,86	357207,10	2202408,86	Картометрический метод	2,50	-

Сведения о местоположении измененных (уточненных) границ объекта							
113	357196,26	2202387,98	357196,26	2202387,98	Картометрический метод	2,50	-
114	357222,96	2202368,68	357222,96	2202368,68	Картометрический метод	2,50	-
115	357235,12	2202336,32	357235,12	2202336,32	Картометрический метод	2,50	-
116	357229,44	2202319,27	357229,44	2202319,27	Картометрический метод	2,50	-
117	357251,25	2202278,27	357251,25	2202278,27	Картометрический метод	2,50	-
118	357253,31	2202257,92	357253,31	2202257,92	Картометрический метод	2,50	-
119	357251,25	2202237,30	357251,25	2202237,30	Картометрический метод	2,50	-
120	357234,06	2202239,15	357234,06	2202239,15	Картометрический метод	2,50	-
121	357192,30	2202255,80	357192,30	2202255,80	Картометрический метод	2,50	-
122	357174,58	2202284,35	357174,58	2202284,35	Картометрический метод	2,50	-
123	357132,79	2202311,32	357132,79	2202311,32	Картометрический метод	2,50	-
124	357098,68	2202318,14	357098,68	2202318,14	Картометрический метод	2,50	-
125	357008,86	2202177,25	357008,86	2202177,25	Картометрический метод	2,50	-
126	356933,63	2202050,40	356933,63	2202050,40	Картометрический метод	2,50	-
127	356911,16	2202017,09	356911,16	2202017,09	Картометрический метод	2,50	-
128	356917,99	2202009,67	356917,99	2202009,67	Картометрический метод	2,50	-
129	356924,38	2202003,08	356924,38	2202003,08	Картометрический метод	2,50	-
130	356912,69	2201954,93	356912,69	2201954,93	Картометрический метод	2,50	-
131	356946,71	2201921,66	356946,71	2201921,66	Картометрический метод	2,50	-
132	357011,17	2201873,49	357011,17	2201873,49	Картометрический метод	2,50	-
133	357051,78	2201853,34	357051,78	2201853,34	Картометрический метод	2,50	-
134	357069,78	2201845,42	357069,78	2201845,42	Картометрический метод	2,50	-
135	357078,36	2201844,83	357078,36	2201844,83	Картометрический метод	2,50	-
136	357067,44	2201821,97	357067,44	2201821,97	Картометрический метод	2,50	-
137	357061,25	2201759,60	357061,25	2201759,60	Картометрический метод	2,50	-
138	357053,00	2201731,29	357053,00	2201731,29	Картометрический метод	2,50	-
139	357053,26	2201726,27	357053,26	2201726,27	Картометрический метод	2,50	-
140	357027,01	2201744,85	357027,01	2201744,85	Картометрический метод	2,50	-
141	356869,10	2201848,22	356869,10	2201848,22	Картометрический метод	2,50	-
142	356840,79	2201862,24	356840,79	2201862,24	Картометрический метод	2,50	-

Сведения о местоположении измененных (уточненных) границ объекта							
143	356802,45	2201886,42	356802,45	2201886,42	Картометрический метод	2,50	-
144	356772,96	2201901,75	356772,96	2201901,75	Картометрический метод	2,50	-
145	356736,89	2201929,29	356736,89	2201929,29	Картометрический метод	2,50	-
146	356736,21	2201926,12	356736,21	2201926,12	Картометрический метод	2,50	-
147	356669,37	2201960,44	356669,37	2201960,44	Картометрический метод	2,50	-
148	356609,88	2201970,69	356609,88	2201970,69	Картометрический метод	2,50	-
149	356538,65	2201880,19	356538,65	2201880,19	Картометрический метод	2,50	-
150	356446,74	2201699,86	356446,74	2201699,86	Картометрический метод	2,50	-
151	356405,56	2201627,80	356405,56	2201627,80	Картометрический метод	2,50	-
152	356370,59	2201429,62	356370,59	2201429,62	Картометрический метод	2,50	-
153	356383,33	2201425,76	356383,33	2201425,76	Картометрический метод	2,50	-
154	356373,16	2201412,03	356373,16	2201412,03	Картометрический метод	2,50	-
155	356365,49	2201392,72	356365,49	2201392,72	Картометрический метод	2,50	-
156	356358,08	2201368,92	356358,08	2201368,92	Картометрический метод	2,50	-
157	356352,53	2201355,98	356352,53	2201355,98	Картометрический метод	2,50	-
158	356337,99	2201334,56	356337,99	2201334,56	Картометрический метод	2,50	-
159	356328,99	2201310,03	356328,99	2201310,03	Картометрический метод	2,50	-
160	356318,40	2201281,19	356318,40	2201281,19	Картометрический метод	2,50	-
161	356314,92	2201251,28	356314,92	2201251,28	Картометрический метод	2,50	-
162	356318,94	2201230,85	356318,94	2201230,85	Картометрический метод	2,50	-
163	356314,61	2201198,11	356314,61	2201198,11	Картометрический метод	2,50	-
164	356307,42	2201147,25	356307,42	2201147,25	Картометрический метод	2,50	-
165	356299,56	2201116,24	356299,56	2201116,24	Картометрический метод	2,50	-
166	356291,60	2201092,30	356291,60	2201092,30	Картометрический метод	2,50	-
167	356274,53	2201080,32	356274,53	2201080,32	Картометрический метод	2,50	-
168	356281,58	2201066,28	356281,58	2201066,28	Картометрический метод	2,50	-
169	356278,64	2201044,33	356278,64	2201044,33	Картометрический метод	2,50	-
170	356280,65	2201024,35	356280,65	2201024,35	Картометрический метод	2,50	-
171	356297,63	2201013,36	356297,63	2201013,36	Картометрический метод	2,50	-
172	356314,78	2201008,67	356314,78	2201008,67	Картометрический метод	2,50	-

Сведения о местоположении измененных (уточненных) границ объекта							
173	356318,59	2201008,10	356318,59	2201008,10	Картометрический метод	2,50	-
174	356423,69	2200991,36	356423,69	2200991,36	Картометрический метод	2,50	-
175	356455,68	2200984,28	356455,68	2200984,28	Картометрический метод	2,50	-
176	356471,45	2200989,09	356471,45	2200989,09	Картометрический метод	2,50	-
177	356479,61	2201014,15	356479,61	2201014,15	Картометрический метод	2,50	-
178	356516,93	2201079,99	356516,93	2201079,99	Картометрический метод	2,50	-
179	356539,09	2201130,73	356539,09	2201130,73	Картометрический метод	2,50	-
180	356581,91	2201114,08	356581,91	2201114,08	Картометрический метод	2,50	-
181	356590,10	2201143,95	356590,10	2201143,95	Картометрический метод	2,50	-
182	356622,88	2201229,86	356622,88	2201229,86	Картометрический метод	2,50	-
183	356627,84	2201244,00	356627,84	2201244,00	Картометрический метод	2,50	-
184	356632,73	2201244,27	356632,73	2201244,27	Картометрический метод	2,50	-
185	356637,96	2201253,52	356637,96	2201253,52	Картометрический метод	2,50	-
186	356646,94	2201276,85	356646,94	2201276,85	Картометрический метод	2,50	-
187	356648,72	2201295,15	356648,72	2201295,15	Картометрический метод	2,50	-
188	356662,47	2201362,83	356662,47	2201362,83	Картометрический метод	2,50	-
189	356681,50	2201358,60	356681,50	2201358,60	Картометрический метод	2,50	-
190	356706,88	2201353,84	356706,88	2201353,84	Картометрический метод	2,50	-
191	356730,67	2201341,68	356730,67	2201341,68	Картометрический метод	2,50	-
192	356752,88	2201336,39	356752,88	2201336,39	Картометрический метод	2,50	-
193	356823,72	2201330,58	356823,72	2201330,58	Картометрический метод	2,50	-
194	356845,40	2201333,75	356845,40	2201333,75	Картометрический метод	2,50	-
195	356872,36	2201336,92	356872,36	2201336,92	Картометрический метод	2,50	-
196	356904,09	2201335,34	356904,09	2201335,34	Картометрический метод	2,50	-
197	356901,84	2201247,84	356901,84	2201247,84	Картометрический метод	2,50	-
198	356901,05	2201236,74	356901,05	2201236,74	Картометрический метод	2,50	-
199	356899,20	2201225,11	356899,20	2201225,11	Картометрический метод	2,50	-
200	356898,14	2201208,98	356898,14	2201208,98	Картометрический метод	2,50	-
201	356895,76	2201206,60	356895,76	2201206,60	Картометрический метод	2,50	-
202	356862,45	2201210,04	356862,45	2201210,04	Картометрический метод	2,50	-

Сведения о местоположении измененных (уточненных) границ объекта							
203	356860,60	2201183,61	356860,60	2201183,61	Картометрический метод	2,50	-
204	356859,54	2201142,90	356859,54	2201142,90	Картометрический метод	2,50	-
205	356874,94	2201144,08	356874,94	2201144,08	Картометрический метод	2,50	-
206	356875,87	2201118,44	356875,87	2201118,44	Картометрический метод	2,50	-
207	356894,10	2201117,78	356894,10	2201117,78	Картометрический метод	2,50	-
208	356910,82	2201120,29	356910,82	2201120,29	Картометрический метод	2,50	-
209	356930,78	2201122,14	356930,78	2201122,14	Картометрический метод	2,50	-
210	356941,28	2201123,06	356941,28	2201123,06	Картометрический метод	2,50	-
211	356949,42	2201123,59	356949,42	2201123,59	Картометрический метод	2,50	-
212	356961,45	2201115,13	356961,45	2201115,13	Картометрический метод	2,50	-
213	356979,34	2201102,45	356979,34	2201102,45	Картометрический метод	2,50	-
214	356997,45	2201093,99	356997,45	2201093,99	Картометрический метод	2,50	-
215	357024,61	2201080,24	357024,61	2201080,24	Картометрический метод	2,50	-
216	357044,70	2201069,14	357044,70	2201069,14	Картометрический метод	2,50	-
217	357079,73	2201053,68	357079,73	2201053,68	Картометрический метод	2,50	-
218	357105,64	2201049,05	357105,64	2201049,05	Картометрический метод	2,50	-
219	357135,97	2201046,41	357135,97	2201046,41	Картометрический метод	2,50	-
220	357168,22	2201047,46	357168,22	2201047,46	Картометрический метод	2,50	-
221	357190,43	2201047,46	357190,43	2201047,46	Картометрический метод	2,50	-
222	357206,29	2201044,03	357206,29	2201044,03	Картометрический метод	2,50	-
223	357238,27	2201039,00	357238,27	2201039,00	Картометрический метод	2,50	-
224	357260,74	2201036,89	357260,74	2201036,89	Картометрический метод	2,50	-
225	357319,87	2201040,70	357319,87	2201040,70	Картометрический метод	2,50	-
226	357320,77	2201040,26	357320,77	2201040,26	Картометрический метод	2,50	-
227	357386,92	2201005,87	357386,92	2201005,87	Картометрический метод	2,50	-
228	357387,78	2201005,34	357387,78	2201005,34	Картометрический метод	2,50	-
229	357411,36	2200981,56	357411,36	2200981,56	Картометрический метод	2,50	-
230	357413,55	2200953,07	357413,55	2200953,07	Картометрический метод	2,50	-
231	357369,54	2200824,66	357369,54	2200824,66	Картометрический метод	2,50	-
232	357340,41	2200830,53	357340,41	2200830,53	Картометрический метод	2,50	-

Сведения о местоположении измененных (уточненных) границ объекта							
233	357272,09	2200838,33	357272,09	2200838,33	Картометрический метод	2,50	-
234	357169,56	2200830,49	357169,56	2200830,49	Картометрический метод	2,50	-
235	357095,39	2200830,49	357095,39	2200830,49	Картометрический метод	2,50	-
236	357087,58	2200855,85	357087,58	2200855,85	Картометрический метод	2,50	-
237	357048,55	2200877,30	357048,55	2200877,30	Картометрический метод	2,50	-
238	357027,08	2200863,65	357027,08	2200863,65	Картометрический метод	2,50	-
239	356986,09	2200861,70	356986,09	2200861,70	Картометрический метод	2,50	-
240	356824,08	2200877,30	356824,08	2200877,30	Картометрический метод	2,50	-
241	356740,69	2200894,82	356740,69	2200894,82	Картометрический метод	2,50	-
242	356689,94	2200883,12	356689,94	2200883,12	Картометрический метод	2,50	-
243	356645,05	2200846,06	356645,05	2200846,06	Картометрический метод	2,50	-
244	356639,19	2200805,10	356639,19	2200805,10	Картометрический метод	2,50	-
245	356584,54	2200789,49	356584,54	2200789,49	Картометрический метод	2,50	-
246	356481,83	2200807,11	356481,83	2200807,11	Картометрический метод	2,50	-
247	356421,32	2200814,91	356421,32	2200814,91	Картометрический метод	2,50	-
248	356341,53	2200840,31	356341,53	2200840,31	Картометрический метод	2,50	-
249	356312,06	2200839,67	356312,06	2200839,67	Картометрический метод	2,50	-
250	356274,13	2200809,35	356274,13	2200809,35	Картометрический метод	2,50	-
251	356252,88	2200779,03	356252,88	2200779,03	Картометрический метод	2,50	-
252	356245,30	2200730,51	356245,30	2200730,51	Картометрический метод	2,50	-
253	356230,12	2200725,96	356230,12	2200725,96	Картометрический метод	2,50	-
254	356216,47	2200738,09	356216,47	2200738,09	Картометрический метод	2,50	-
255	356190,67	2200738,09	356190,67	2200738,09	Картометрический метод	2,50	-
256	356186,12	2200712,31	356186,12	2200712,31	Картометрический метод	2,50	-
257	356184,42	2200689,33	356184,42	2200689,33	Картометрический метод	2,50	-
258	356189,63	2200657,04	356189,63	2200657,04	Картометрический метод	2,50	-
259	356176,08	2200634,13	356176,08	2200634,13	Картометрический метод	2,50	-
260	356144,81	2200634,13	356144,81	2200634,13	Картометрический метод	2,50	-
261	356110,42	2200644,54	356110,42	2200644,54	Картометрический метод	2,50	-
262	356068,72	2200662,25	356068,72	2200662,25	Картометрический метод	2,50	-

Сведения о местоположении измененных (уточненных) границ объекта							
263	356034,33	2200675,79	356034,33	2200675,79	Картометрический метод	2,50	-
264	356039,97	2200711,37	356039,97	2200711,37	Картометрический метод	2,50	-
265	356031,96	2200718,31	356031,96	2200718,31	Картометрический метод	2,50	-
266	356011,52	2200737,01	356011,52	2200737,01	Картометрический метод	2,50	-
267	355997,69	2200752,00	355997,69	2200752,00	Картометрический метод	2,50	-
268	355990,65	2200768,29	355990,65	2200768,29	Картометрический метод	2,50	-
269	355981,52	2200792,43	355981,52	2200792,43	Картометрический метод	2,50	-
270	355976,24	2200809,86	355976,24	2200809,86	Картометрический метод	2,50	-
271	355967,74	2200816,40	355967,74	2200816,40	Картометрический метод	2,50	-
272	355930,09	2200823,35	355930,09	2200823,35	Картометрический метод	2,50	-
273	355914,21	2200798,98	355914,21	2200798,98	Картометрический метод	2,50	-
274	355891,50	2200759,25	355891,50	2200759,25	Картометрический метод	2,50	-
275	355859,07	2200767,69	355859,07	2200767,69	Картометрический метод	2,50	-
276	355852,71	2200750,75	355852,71	2200750,75	Картометрический метод	2,50	-
277	355844,21	2200718,02	355844,21	2200718,02	Картометрический метод	2,50	-
278	355963,89	2200667,50	355963,89	2200667,50	Картометрический метод	2,50	-
279	356043,22	2200636,25	356043,22	2200636,25	Картометрический метод	2,50	-
280	356127,63	2200617,57	356127,63	2200617,57	Картометрический метод	2,50	-
281	356157,30	2200611,97	356157,30	2200611,97	Картометрический метод	2,50	-
282	356177,53	2200600,51	356177,53	2200600,51	Картометрический метод	2,50	-
283	356201,39	2200571,12	356201,39	2200571,12	Картометрический метод	2,50	-
284	356223,51	2200515,86	356223,51	2200515,86	Картометрический метод	2,50	-
285	356241,18	2200489,22	356241,18	2200489,22	Картометрический метод	2,50	-
286	356246,13	2200438,33	356246,13	2200438,33	Картометрический метод	2,50	-
287	356273,60	2200446,72	356273,60	2200446,72	Картометрический метод	2,50	-
288	356326,38	2200443,06	356326,38	2200443,06	Картометрический метод	2,50	-
289	356454,35	2200443,71	356454,35	2200443,71	Картометрический метод	2,50	-
290	356503,30	2200451,01	356503,30	2200451,01	Картометрический метод	2,50	-
291	356589,48	2200476,20	356589,48	2200476,20	Картометрический метод	2,50	-
292	356684,99	2200496,20	356684,99	2200496,20	Картометрический метод	2,50	-

Сведения о местоположении измененных (уточненных) границ объекта							
293	356702,53	2200499,81	356702,53	2200499,81	Картометрический метод	2,50	-
294	356726,37	2200500,53	356726,37	2200500,53	Картометрический метод	2,50	-
295	356742,40	2200508,84	356742,40	2200508,84	Картометрический метод	2,50	-
296	356804,35	2200524,77	356804,35	2200524,77	Картометрический метод	2,50	-
297	356849,26	2200533,12	356849,26	2200533,12	Картометрический метод	2,50	-
298	356863,06	2200532,54	356863,06	2200532,54	Картометрический метод	2,50	-
299	356876,23	2200530,17	356876,23	2200530,17	Картометрический метод	2,50	-
300	356890,51	2200520,61	356890,51	2200520,61	Картометрический метод	2,50	-
301	356901,40	2200507,48	356901,40	2200507,48	Картометрический метод	2,50	-
302	356911,59	2200497,85	356911,59	2200497,85	Картометрический метод	2,50	-
303	356917,96	2200494,88	356917,96	2200494,88	Картометрический метод	2,50	-
304	356926,68	2200489,74	356926,68	2200489,74	Картометрический метод	2,50	-
305	356948,73	2200488,21	356948,73	2200488,21	Картометрический метод	2,50	-
306	357015,00	2200482,70	357015,00	2200482,70	Картометрический метод	2,50	-
307	357057,93	2200475,89	357057,93	2200475,89	Картометрический метод	2,50	-
308	357062,43	2200475,21	357062,43	2200475,21	Картометрический метод	2,50	-
309	357089,99	2200472,22	357089,99	2200472,22	Картометрический метод	2,50	-
310	357112,77	2200472,81	357112,77	2200472,81	Картометрический метод	2,50	-
311	357125,35	2200475,21	357125,35	2200475,21	Картометрический метод	2,50	-
312	357097,33	2200427,13	357097,33	2200427,13	Картометрический метод	2,50	-
313	357086,19	2200398,08	357086,19	2200398,08	Картометрический метод	2,50	-
314	357089,99	2200386,68	357089,99	2200386,68	Картометрический метод	2,50	-
315	357100,09	2200370,55	357100,09	2200370,55	Картометрический метод	2,50	-
316	357111,24	2200359,40	357111,24	2200359,40	Картометрический метод	2,50	-
317	357115,36	2200339,19	357115,36	2200339,19	Картометрический метод	2,50	-
318	357203,77	2200311,09	357203,77	2200311,09	Картометрический метод	2,50	-
319	357218,83	2200283,67	357218,83	2200283,67	Картометрический метод	2,50	-
320	357223,56	2200274,64	357223,56	2200274,64	Картометрический метод	2,50	-
321	357239,45	2200236,75	357239,45	2200236,75	Картометрический метод	2,50	-
322	357254,05	2200218,42	357254,05	2200218,42	Картометрический метод	2,50	-

Сведения о местоположении измененных (уточненных) границ объекта							
323	357265,61	2200208,08	357265,61	2200208,08	Картометрический метод	2,50	-
324	357268,68	2200204,92	357268,68	2200204,92	Картометрический метод	2,50	-
325	357319,27	2200220,15	357319,27	2200220,15	Картометрический метод	2,50	-
326	357370,77	2200238,44	357370,77	2200238,44	Картометрический метод	2,50	-
327	357579,72	2200316,57	357579,72	2200316,57	Картометрический метод	2,50	-
328	357609,99	2200322,22	357609,99	2200322,22	Картометрический метод	2,50	-
329	357634,34	2200304,04	357634,34	2200304,04	Картометрический метод	2,50	-
330	357666,03	2200274,01	357666,03	2200274,01	Картометрический метод	2,50	-
331	357710,42	2200240,45	357710,42	2200240,45	Картометрический метод	2,50	-
332	357739,37	2200223,58	357739,37	2200223,58	Картометрический метод	2,50	-
333	357755,19	2200214,67	357755,19	2200214,67	Картометрический метод	2,50	-
334	357807,16	2200180,90	357807,16	2200180,90	Картометрический метод	2,50	-
335	357841,62	2200160,50	357841,62	2200160,50	Картометрический метод	2,50	-
336	357854,72	2200154,16	357854,72	2200154,16	Картометрический метод	2,50	-
337	357870,27	2200156,12	357870,27	2200156,12	Картометрический метод	2,50	-
338	357890,23	2200154,00	357890,23	2200154,00	Картометрический метод	2,50	-
339	357908,64	2200146,44	357908,64	2200146,44	Картометрический метод	2,50	-
340	357926,79	2200125,63	357926,79	2200125,63	Картометрический метод	2,50	-
341	357945,93	2200099,55	357945,93	2200099,55	Картометрический метод	2,50	-
342	357965,60	2200081,19	357965,60	2200081,19	Картометрический метод	2,50	-
343	357982,07	2200062,21	357982,07	2200062,21	Картометрический метод	2,50	-
344	357990,26	2200040,93	357990,26	2200040,93	Картометрический метод	2,50	-
345	357989,52	2200021,80	357989,52	2200021,80	Картометрический метод	2,50	-
346	357990,96	2199984,45	357990,96	2199984,45	Картометрический метод	2,50	-
347	357987,97	2199944,52	357987,97	2199944,52	Картометрический метод	2,50	-
348	357977,21	2199817,65	357977,21	2199817,65	Картометрический метод	2,50	-
349	357981,11	2199744,74	357981,11	2199744,74	Картометрический метод	2,50	-
350	357990,46	2199731,36	357990,46	2199731,36	Картометрический метод	2,50	-
351	358006,09	2199720,24	358006,09	2199720,24	Картометрический метод	2,50	-
352	358027,99	2199712,66	358027,99	2199712,66	Картометрический метод	2,50	-

Сведения о местоположении измененных (уточненных) границ объекта							
353	358064,22	2199701,65	358064,22	2199701,65	Картометрический метод	2,50	-
354	358110,78	2199676,30	358110,78	2199676,30	Картометрический метод	2,50	-
355	358180,74	2199691,92	358180,74	2199691,92	Картометрический метод	2,50	-
356	358193,42	2199701,43	358193,42	2199701,43	Картометрический метод	2,50	-
357	358213,98	2199929,31	358213,98	2199929,31	Картометрический метод	2,50	-
358	358225,15	2200105,30	358225,15	2200105,30	Картометрический метод	2,50	-
359	358128,36	2200227,48	358128,36	2200227,48	Картометрический метод	2,50	-
360	358002,11	2200354,73	358002,11	2200354,73	Картометрический метод	2,50	-
361	357969,62	2200414,98	357969,62	2200414,98	Картометрический метод	2,50	-
362	357825,44	2200503,99	357825,44	2200503,99	Картометрический метод	2,50	-
363	357686,01	2200577,43	357686,01	2200577,43	Картометрический метод	2,50	-
364	357629,49	2200578,11	357629,49	2200578,11	Картометрический метод	2,50	-
365	357577,53	2200573,58	357577,53	2200573,58	Картометрический метод	2,50	-
366	357594,32	2200607,14	357594,32	2200607,14	Картометрический метод	2,50	-
367	357616,15	2200647,43	357616,15	2200647,43	Картометрический метод	2,50	-
368	357639,65	2200707,85	357639,65	2200707,85	Картометрический метод	2,50	-
369	357655,07	2200772,75	357655,07	2200772,75	Картометрический метод	2,50	-
370	357566,25	2200781,93	357566,25	2200781,93	Картометрический метод	2,50	-
371	357472,43	2200802,76	357472,43	2200802,76	Картометрический метод	2,50	-
372	357393,20	2200820,47	357393,20	2200820,47	Картометрический метод	2,50	-
373	357435,93	2200945,29	357435,93	2200945,29	Картометрический метод	2,50	-
374	357442,44	2200972,94	357442,44	2200972,94	Картометрический метод	2,50	-
375	357442,96	2200973,77	357442,96	2200973,77	Картометрический метод	2,50	-
376	357457,39	2201009,00	357457,39	2201009,00	Картометрический метод	2,50	-
377	357476,03	2201047,07	357476,03	2201047,07	Картометрический метод	2,50	-
378	357633,54	2201057,37	357633,54	2201057,37	Картометрический метод	2,50	-
379	357676,63	2201058,69	357676,63	2201058,69	Картометрический метод	2,50	-
380	357707,82	2201063,72	357707,82	2201063,72	Картометрический метод	2,50	-
381	357732,62	2201076,23	357732,62	2201076,23	Картометрический метод	2,50	-
382	357731,13	2201141,82	357731,13	2201141,82	Картометрический метод	2,50	-

Сведения о местоположении измененных (уточненных) границ объекта							
383	357725,66	2201182,56	357725,66	2201182,56	Картометрический метод	2,50	-
384	357732,30	2201185,48	357732,30	2201185,48	Картометрический метод	2,50	-
385	357733,11	2201194,21	357733,11	2201194,21	Картометрический метод	2,50	-
386	357744,83	2201210,17	357744,83	2201210,17	Картометрический метод	2,50	-
387	357747,47	2201317,76	357747,47	2201317,76	Картометрический метод	2,50	-
388	357755,93	2201361,91	357755,93	2201361,91	Картометрический метод	2,50	-
389	357858,76	2201358,20	357858,76	2201358,20	Картометрический метод	2,50	-
390	357872,11	2201388,87	357872,11	2201388,87	Картометрический метод	2,50	-
391	357856,51	2201397,07	357856,51	2201397,07	Картометрический метод	2,50	-
392	357871,32	2201417,95	357871,32	2201417,95	Картометрический метод	2,50	-
393	357875,68	2201437,51	357875,68	2201437,51	Картометрический метод	2,50	-
394	357882,47	2201448,28	357882,47	2201448,28	Картометрический метод	2,50	-
395	357929,17	2201454,58	357929,17	2201454,58	Картометрический метод	2,50	-
396	357939,27	2201457,11	357939,27	2201457,11	Картометрический метод	2,50	-
397	357963,25	2201496,21	357963,25	2201496,21	Картометрический метод	2,50	-
398	357941,79	2201552,97	357941,79	2201552,97	Картометрический метод	2,50	-
399	357945,58	2201583,25	357945,58	2201583,25	Картометрический метод	2,50	-
400	357991,02	2201608,47	357991,02	2201608,47	Картометрический метод	2,50	-
401	358005,21	2201594,53	358005,21	2201594,53	Картометрический метод	2,50	-
402	358013,14	2201576,56	358013,14	2201576,56	Картометрический метод	2,50	-
403	357983,53	2201543,78	357983,53	2201543,78	Картометрический метод	2,50	-
404	358036,18	2201425,42	358036,18	2201425,42	Картометрический метод	2,50	-
405	358022,92	2201370,37	358022,92	2201370,37	Картометрический метод	2,50	-
406	357989,08	2201355,56	357989,08	2201355,56	Картометрический метод	2,50	-
407	358000,19	2201332,30	358000,19	2201332,30	Картометрический метод	2,50	-
408	358017,63	2201297,94	358017,63	2201297,94	Картометрический метод	2,50	-
409	358030,60	2201278,58	358030,60	2201278,58	Картометрический метод	2,50	-
410	357984,10	2201237,68	357984,10	2201237,68	Картометрический метод	2,50	-
411	358008,28	2201196,79	358008,28	2201196,79	Картометрический метод	2,50	-
412	357942,83	2201102,84	357942,83	2201102,84	Картометрический метод	2,50	-

Сведения о местоположении измененных (уточненных) границ объекта							
413	357936,48	2201064,77	357936,48	2201064,77	Картометрический метод	2,50	-
414	357920,09	2200983,89	357920,09	2200983,89	Картометрический метод	2,50	-
415	357914,31	2200906,62	357914,31	2200906,62	Картометрический метод	2,50	-
416	357915,02	2200906,37	357915,02	2200906,37	Картометрический метод	2,50	-
417	357984,16	2200882,83	357984,16	2200882,83	Картометрический метод	2,50	-
418	358064,75	2200850,10	358064,75	2200850,10	Картометрический метод	2,50	-
419	358183,55	2200824,07	358183,55	2200824,07	Картометрический метод	2,50	-
420	358198,68	2200829,95	358198,68	2200829,95	Картометрический метод	2,50	-
421	358207,91	2200838,35	358207,91	2200838,35	Картометрический метод	2,50	-
422	358213,79	2200863,52	358213,79	2200863,52	Картометрический метод	2,50	-
423	358257,40	2200864,92	358257,40	2200864,92	Картометрический метод	2,50	-
424	358288,48	2200874,43	358288,48	2200874,43	Картометрический метод	2,50	-
425	358291,84	2200848,41	358291,84	2200848,41	Картометрический метод	2,50	-
426	358304,44	2200844,22	358304,44	2200844,22	Картометрический метод	2,50	-
427	358348,86	2200834,26	358348,86	2200834,26	Картометрический метод	2,50	-
428	358381,11	2200816,28	358381,11	2200816,28	Картометрический метод	2,50	-
429	358402,00	2200786,67	358402,00	2200786,67	Картометрический метод	2,50	-
430	358530,14	2200770,42	358530,14	2200770,42	Картометрический метод	2,50	-
431	358607,51	2200745,81	358607,51	2200745,81	Картометрический метод	2,50	-
432	358599,84	2200716,56	358599,84	2200716,56	Картометрический метод	2,50	-
433	358659,46	2200693,79	358659,46	2200693,79	Картометрический метод	2,50	-
434	358668,14	2200730,65	358668,14	2200730,65	Картометрический метод	2,50	-
435	358732,99	2200715,09	358732,99	2200715,09	Картометрический метод	2,50	-
436	358745,52	2200713,44	358745,52	2200713,44	Картометрический метод	2,50	-
437	358805,79	2200717,94	358805,79	2200717,94	Картометрический метод	2,50	-
438	358825,36	2200716,88	358825,36	2200716,88	Картометрический метод	2,50	-
439	358830,25	2200769,75	358830,25	2200769,75	Картометрический метод	2,50	-
440	358858,26	2200768,69	358858,26	2200768,69	Картометрический метод	2,50	-
441	358859,84	2200695,20	358859,84	2200695,20	Картометрический метод	2,50	-
442	358879,40	2200697,32	358879,40	2200697,32	Картометрический метод	2,50	-

Сведения о местоположении измененных (уточненных) границ объекта							
443	358880,46	2200677,23	358880,46	2200677,23	Картометрический метод	2,50	-
444	358895,80	2200677,23	358895,80	2200677,23	Картометрический метод	2,50	-
445	358961,22	2200711,59	358961,22	2200711,59	Картометрический метод	2,50	-
446	358960,16	2200658,19	358960,16	2200658,19	Картометрический метод	2,50	-
447	358988,20	2200675,64	358988,20	2200675,64	Картометрический метод	2,50	-
448	359004,58	2200668,24	359004,58	2200668,24	Картометрический метод	2,50	-
449	359015,65	2200669,70	359015,65	2200669,70	Картометрический метод	2,50	-
450	359045,29	2200642,35	359045,29	2200642,35	Картометрический метод	2,50	-
451	359051,10	2200624,89	359051,10	2200624,89	Картометрический метод	2,50	-
452	359067,49	2200606,92	359067,49	2200606,92	Картометрический метод	2,50	-
453	359078,08	2200586,82	359078,08	2200586,82	Картометрический метод	2,50	-
454	359088,13	2200585,91	359088,13	2200585,91	Картометрический метод	2,50	-
455	359080,80	2200498,37	359080,80	2200498,37	Картометрический метод	2,50	-
456	359083,96	2200450,41	359083,96	2200450,41	Картометрический метод	2,50	-
457	359167,00	2200450,47	359167,00	2200450,47	Картометрический метод	2,50	-
458	359184,44	2200433,00	359184,44	2200433,00	Картометрический метод	2,50	-
459	359186,52	2200430,97	359186,52	2200430,97	Картометрический метод	2,50	-
460	359214,40	2200418,43	359214,40	2200418,43	Картометрический метод	2,50	-
461	359227,44	2200413,78	359227,44	2200413,78	Картометрический метод	2,50	-
462	359233,91	2200411,47	359233,91	2200411,47	Картометрический метод	2,50	-
463	359235,31	2200400,32	359235,31	2200400,32	Картометрический метод	2,50	-
464	359293,86	2200378,02	359293,86	2200378,02	Картометрический метод	2,50	-
465	359320,34	2200359,91	359320,34	2200359,91	Картометрический метод	2,50	-
466	359305,06	2200296,88	359305,06	2200296,88	Картометрический метод	2,50	-
467	359371,66	2200273,34	359371,66	2200273,34	Картометрический метод	2,50	-
468	359390,71	2200295,61	359390,71	2200295,61	Картометрический метод	2,50	-
469	359400,47	2200324,35	359400,47	2200324,35	Картометрический метод	2,50	-
470	359419,26	2200379,64	359419,26	2200379,64	Картометрический метод	2,50	-
471	359423,80	2200393,09	359423,80	2200393,09	Картометрический метод	2,50	-
472	359443,91	2200473,05	359443,91	2200473,05	Картометрический метод	2,50	-

Сведения о местоположении измененных (уточненных) границ объекта							
473	359454,92	2200500,05	359454,92	2200500,05	Картометрический метод	2,50	-
474	359434,59	2200509,56	359434,59	2200509,56	Картометрический метод	2,50	-
475	359393,98	2200527,46	359393,98	2200527,46	Картометрический метод	2,50	-
476	359385,91	2200542,48	359385,91	2200542,48	Картометрический метод	2,50	-
477	359386,99	2200569,84	359386,99	2200569,84	Картометрический метод	2,50	-
478	359404,35	2200583,30	359404,35	2200583,30	Картометрический метод	2,50	-
479	359431,92	2200598,91	359431,92	2200598,91	Картометрический метод	2,50	-
480	359447,22	2200639,04	359447,22	2200639,04	Картометрический метод	2,50	-
481	359483,11	2200639,09	359483,11	2200639,09	Картометрический метод	2,50	-
482	359501,11	2200653,33	359501,11	2200653,33	Картометрический метод	2,50	-
483	359511,09	2200671,39	359511,09	2200671,39	Картометрический метод	2,50	-
484	359527,32	2200672,00	359527,32	2200672,00	Картометрический метод	2,50	-
485	359536,81	2200672,45	359536,81	2200672,45	Картометрический метод	2,50	-
486	359537,51	2200672,48	359537,51	2200672,48	Картометрический метод	2,50	-
487	359550,44	2200687,54	359550,44	2200687,54	Картометрический метод	2,50	-
1	359552,37	2200689,80	359552,37	2200689,80	Картометрический метод	2,50	-
488	358022,84	2201742,09	358022,84	2201742,09	Картометрический метод	2,50	-
489	358057,54	2201755,32	358057,54	2201755,32	Картометрический метод	2,50	-
490	358058,54	2201755,75	358058,54	2201755,75	Картометрический метод	2,50	-
491	358061,95	2201757,06	358061,95	2201757,06	Картометрический метод	2,50	-
492	358037,39	2201822,13	358037,39	2201822,13	Картометрический метод	2,50	-
493	358032,28	2201820,31	358032,28	2201820,31	Картометрический метод	2,50	-
494	358018,78	2201855,91	358018,78	2201855,91	Картометрический метод	2,50	-
495	358012,31	2201853,48	358012,31	2201853,48	Картометрический метод	2,50	-
496	358008,16	2201864,44	358008,16	2201864,44	Картометрический метод	2,50	-
497	358011,25	2201865,28	358011,25	2201865,28	Картометрический метод	2,50	-
498	357993,32	2201944,15	357993,32	2201944,15	Картометрический метод	2,50	-
499	357981,35	2201941,22	357981,35	2201941,22	Картометрический метод	2,50	-
500	357990,12	2201902,55	357990,12	2201902,55	Картометрический метод	2,50	-
501	357970,34	2201895,09	357970,34	2201895,09	Картометрический метод	2,50	-

ГРАФИЧЕСКОЕ ОПИСАНИЕ

местоположения границ населенных пунктов, территориальных зон,
особо охраняемых природных территорий,
зон с особыми условиями использования территории

4.4 Производственная зона сельскохозяйственных предприятий (вне границ населенных пунктов)

(наименование объекта, местоположение границ которого описано (далее - объект)

Раздел 1

Сведения об объекте		
№ п/п	Характеристики объекта	Описание характеристик
1	2	3
1	Местоположение объекта	<i>Российская Федерация, Рязанская область, р-н Сапожковский, г/п Сапожковское</i>
2	Площадь объекта ± величина погрешности определения площади (Р ± Дельта Р)	<i>680914кв.м. ± 659кв.м.</i>
3	Иные характеристики объекта	<i>Вид объекта реестра границ: Территориальная зона Реестровый номер: 62:16-7.30</i>

Раздел 3

Сведения о местоположении измененных (уточненных) границ объекта							
1. Система координат		<i>МСК-62</i>					
2. Сведения о характерных точках границ объекта							
Обозначение характерных точек границ	Существующие координаты, м		Измененные (уточненные) координаты, м		Метод определения координат характерной точки	Средняя квадратическая погрешность положения характерной точки (Mt), м	Описание обозначения точки на местности (при наличии)
	X	Y	X	Y			
1	2	3	4	5	6	7	8
<i>62:16-7.30(1)</i>							
<i>1</i>	<i>367659,29</i>	<i>2199151,91</i>	<i>367659,29</i>	<i>2199151,91</i>	<i>Картометрический метод</i>	<i>2,50</i>	<i>-</i>
<i>2</i>	<i>367759,11</i>	<i>2199411,43</i>	<i>367759,11</i>	<i>2199411,43</i>	<i>Картометрический метод</i>	<i>2,50</i>	<i>-</i>
<i>3</i>	<i>367749,13</i>	<i>2199443,67</i>	<i>367749,13</i>	<i>2199443,67</i>	<i>Картометрический метод</i>	<i>2,50</i>	<i>-</i>
<i>4</i>	<i>367597,71</i>	<i>2199511,67</i>	<i>367597,71</i>	<i>2199511,67</i>	<i>Картометрический метод</i>	<i>2,50</i>	<i>-</i>
<i>5</i>	<i>367512,70</i>	<i>2199492,12</i>	<i>367512,70</i>	<i>2199492,12</i>	<i>Картометрический метод</i>	<i>2,50</i>	<i>-</i>
<i>6</i>	<i>367570,00</i>	<i>2199209,47</i>	<i>367570,00</i>	<i>2199209,47</i>	<i>Картометрический метод</i>	<i>2,50</i>	<i>-</i>
<i>7</i>	<i>367542,27</i>	<i>2199171,22</i>	<i>367542,27</i>	<i>2199171,22</i>	<i>Картометрический метод</i>	<i>2,50</i>	<i>-</i>
<i>8</i>	<i>367543,59</i>	<i>2199156,28</i>	<i>367543,59</i>	<i>2199156,28</i>	<i>Картометрический метод</i>	<i>2,50</i>	<i>-</i>
<i>9</i>	<i>367571,58</i>	<i>2199142,60</i>	<i>367571,58</i>	<i>2199142,60</i>	<i>Картометрический метод</i>	<i>2,50</i>	<i>-</i>
<i>1</i>	<i>367659,29</i>	<i>2199151,91</i>	<i>367659,29</i>	<i>2199151,91</i>	<i>Картометрический метод</i>	<i>2,50</i>	<i>-</i>
<i>62:16-7.30(2)</i>							
<i>10</i>	<i>365883,64</i>	<i>2197776,59</i>	<i>365883,64</i>	<i>2197776,59</i>	<i>Картометрический метод</i>	<i>2,50</i>	<i>-</i>
<i>11</i>	<i>365994,67</i>	<i>2197959,24</i>	<i>365994,67</i>	<i>2197959,24</i>	<i>Картометрический метод</i>	<i>2,50</i>	<i>-</i>
<i>12</i>	<i>366021,56</i>	<i>2197988,18</i>	<i>366021,56</i>	<i>2197988,18</i>	<i>Картометрический метод</i>	<i>2,50</i>	<i>-</i>
<i>13</i>	<i>366001,78</i>	<i>2198006,56</i>	<i>366001,78</i>	<i>2198006,56</i>	<i>Картометрический метод</i>	<i>2,50</i>	<i>-</i>
<i>14</i>	<i>366015,50</i>	<i>2198045,36</i>	<i>366015,50</i>	<i>2198045,36</i>	<i>Картометрический метод</i>	<i>2,50</i>	<i>-</i>
<i>15</i>	<i>365994,60</i>	<i>2198054,87</i>	<i>365994,60</i>	<i>2198054,87</i>	<i>Картометрический метод</i>	<i>2,50</i>	<i>-</i>
<i>16</i>	<i>365922,52</i>	<i>2198087,67</i>	<i>365922,52</i>	<i>2198087,67</i>	<i>Картометрический метод</i>	<i>2,50</i>	<i>-</i>
<i>17</i>	<i>365874,59</i>	<i>2198109,03</i>	<i>365874,59</i>	<i>2198109,03</i>	<i>Картометрический метод</i>	<i>2,50</i>	<i>-</i>
<i>18</i>	<i>365848,57</i>	<i>2198080,39</i>	<i>365848,57</i>	<i>2198080,39</i>	<i>Картометрический метод</i>	<i>2,50</i>	<i>-</i>
<i>19</i>	<i>365828,58</i>	<i>2198052,77</i>	<i>365828,58</i>	<i>2198052,77</i>	<i>Картометрический метод</i>	<i>2,50</i>	<i>-</i>
<i>20</i>	<i>365758,23</i>	<i>2197944,22</i>	<i>365758,23</i>	<i>2197944,22</i>	<i>Картометрический метод</i>	<i>2,50</i>	<i>-</i>

Сведения о местоположении измененных (уточненных) границ объекта							
21	365740,56	2197912,15	365740,56	2197912,15	Картометрический метод	2,50	-
22	365729,43	2197889,73	365729,43	2197889,73	Картометрический метод	2,50	-
23	365716,34	2197862,39	365716,34	2197862,39	Картометрический метод	2,50	-
24	365712,41	2197853,37	365712,41	2197853,37	Картометрический метод	2,50	-
25	365711,69	2197844,73	365711,69	2197844,73	Картометрический метод	2,50	-
26	365713,85	2197837,54	365713,85	2197837,54	Картометрический метод	2,50	-
27	365716,91	2197830,34	365716,91	2197830,34	Картометрический метод	2,50	-
28	365717,75	2197830,70	365717,75	2197830,70	Картометрический метод	2,50	-
29	365808,07	2197801,24	365808,07	2197801,24	Картометрический метод	2,50	-
30	365811,87	2197800,01	365811,87	2197800,01	Картометрический метод	2,50	-
10	365883,64	2197776,59	365883,64	2197776,59	Картометрический метод	2,50	-
62:16-7.30(3)							
31	365841,82	2197645,49	365841,82	2197645,49	Картометрический метод	2,50	-
32	365944,16	2197707,86	365944,16	2197707,86	Картометрический метод	2,50	-
33	365923,50	2197741,82	365923,50	2197741,82	Картометрический метод	2,50	-
34	365887,30	2197747,88	365887,30	2197747,88	Картометрический метод	2,50	-
35	365821,27	2197773,82	365821,27	2197773,82	Картометрический метод	2,50	-
36	365818,70	2197767,28	365818,70	2197767,28	Картометрический метод	2,50	-
37	365815,36	2197757,43	365815,36	2197757,43	Картометрический метод	2,50	-
38	365790,61	2197765,80	365790,61	2197765,80	Картометрический метод	2,50	-
39	365793,98	2197775,65	365793,98	2197775,65	Картометрический метод	2,50	-
40	365796,64	2197783,49	365796,64	2197783,49	Картометрический метод	2,50	-
41	365786,84	2197787,34	365786,84	2197787,34	Картометрический метод	2,50	-
42	365780,42	2197771,91	365780,42	2197771,91	Картометрический метод	2,50	-
43	365742,64	2197683,18	365742,64	2197683,18	Картометрический метод	2,50	-
44	365748,89	2197643,16	365748,89	2197643,16	Картометрический метод	2,50	-
45	365744,90	2197635,09	365744,90	2197635,09	Картометрический метод	2,50	-
46	365717,01	2197617,26	365717,01	2197617,26	Картометрический метод	2,50	-
47	365732,76	2197587,01	365732,76	2197587,01	Картометрический метод	2,50	-
31	365841,82	2197645,49	365841,82	2197645,49	Картометрический метод	2,50	-
62:16-7.30(4)							

Сведения о местоположении измененных (уточненных) границ объекта							
48	363959,95	2203768,39	363959,95	2203768,39	Картометрический метод	2,50	-
49	363971,50	2203968,06	363971,50	2203968,06	Картометрический метод	2,50	-
50	363871,67	2203973,83	363871,67	2203973,83	Картометрический метод	2,50	-
51	363860,12	2203774,16	363860,12	2203774,16	Картометрический метод	2,50	-
52	363952,16	2203768,84	363952,16	2203768,84	Картометрический метод	2,50	-
48	363959,95	2203768,39	363959,95	2203768,39	Картометрический метод	2,50	-
62:16-7.30(5)							
53	363777,40	2199772,16	363777,40	2199772,16	Картометрический метод	2,50	-
54	363677,16	2199884,02	363677,16	2199884,02	Картометрический метод	2,50	-
55	363632,17	2199867,90	363632,17	2199867,90	Картометрический метод	2,50	-
56	363587,00	2199879,49	363587,00	2199879,49	Картометрический метод	2,50	-
57	363621,42	2199846,19	363621,42	2199846,19	Картометрический метод	2,50	-
58	363695,80	2199774,94	363695,80	2199774,94	Картометрический метод	2,50	-
59	363749,80	2199743,00	363749,80	2199743,00	Картометрический метод	2,50	-
53	363777,40	2199772,16	363777,40	2199772,16	Картометрический метод	2,50	-
62:16-7.30(6)							
60	359024,67	2201863,99	359024,67	2201863,99	Картометрический метод	2,50	-
61	359002,19	2202008,72	359002,19	2202008,72	Картометрический метод	2,50	-
62	358969,68	2202007,89	358969,68	2202007,89	Картометрический метод	2,50	-
63	358969,60	2202016,87	358969,60	2202016,87	Картометрический метод	2,50	-
64	358956,29	2202018,37	358956,29	2202018,37	Картометрический метод	2,50	-
65	358854,51	2202194,22	358854,51	2202194,22	Картометрический метод	2,50	-
66	358731,04	2202325,44	358731,04	2202325,44	Картометрический метод	2,50	-
67	358729,59	2202313,63	358729,59	2202313,63	Картометрический метод	2,50	-
68	358548,30	2202265,80	358548,30	2202265,80	Картометрический метод	2,50	-
69	358513,37	2202074,20	358513,37	2202074,20	Картометрический метод	2,50	-
70	358345,85	2202088,30	358345,85	2202088,30	Картометрический метод	2,50	-
71	358345,85	2202078,30	358345,85	2202078,30	Картометрический метод	2,50	-
72	358341,10	2202078,30	358341,10	2202078,30	Картометрический метод	2,50	-
73	358334,46	2202074,86	358334,46	2202074,86	Картометрический метод	2,50	-
74	358324,88	2202066,26	358324,88	2202066,26	Картометрический метод	2,50	-

Сведения о местоположении измененных (уточненных) границ объекта							
75	358340,48	2202056,22	358340,48	2202056,22	Картометрический метод	2,50	-
76	358343,05	2202034,81	358343,05	2202034,81	Картометрический метод	2,50	-
77	358327,72	2202010,47	358327,72	2202010,47	Картометрический метод	2,50	-
78	358320,32	2201990,66	358320,32	2201990,66	Картометрический метод	2,50	-
79	358320,01	2201989,77	358320,01	2201989,77	Картометрический метод	2,50	-
80	358290,39	2201982,02	358290,39	2201982,02	Картометрический метод	2,50	-
81	358297,41	2201931,43	358297,41	2201931,43	Картометрический метод	2,50	-
82	358210,29	2201911,76	358210,29	2201911,76	Картометрический метод	2,50	-
83	358215,92	2201872,42	358215,92	2201872,42	Картометрический метод	2,50	-
84	358182,19	2201865,39	358182,19	2201865,39	Картометрический метод	2,50	-
85	-	-	358184,02	2201850,74	Картометрический метод	2,50	-
86	-	-	358077,67	2201838,15	Картометрический метод	2,50	-
87	-	-	358077,07	2201832,66	Картометрический метод	2,50	-
88	-	-	358082,65	2201832,74	Картометрический метод	2,50	-
89	-	-	358082,41	2201815,89	Картометрический метод	2,50	-
90	-	-	358076,80	2201814,66	Картометрический метод	2,50	-
91	-	-	358077,83	2201774,42	Картометрический метод	2,50	-
92	-	-	358080,15	2201762,97	Картометрический метод	2,50	-
93	-	-	358081,47	2201742,58	Картометрический метод	2,50	-
94	-	-	358088,71	2201743,07	Картометрический метод	2,50	-
95	-	-	358099,93	2201737,84	Картометрический метод	2,50	-
96	358134,42	2201747,36	358134,42	2201747,36	Картометрический метод	2,50	-
97	358411,23	2201847,13	358411,23	2201847,13	Картометрический метод	2,50	-
98	358426,40	2201918,46	358426,40	2201918,46	Картометрический метод	2,50	-
99	358459,74	2201918,01	358459,74	2201918,01	Картометрический метод	2,50	-
100	358569,30	2201916,55	358569,30	2201916,55	Картометрический метод	2,50	-
101	358612,16	2201915,98	358612,16	2201915,98	Картометрический метод	2,50	-
102	358615,47	2201830,50	358615,47	2201830,50	Картометрический метод	2,50	-
103	358685,45	2201832,07	358685,45	2201832,07	Картометрический метод	2,50	-
104	358809,76	2201825,16	358809,76	2201825,16	Картометрический метод	2,50	-

Сведения о местоположении измененных (уточненных) границ объекта							
105	358809,76	2201828,94	358809,76	2201828,94	Картометрический метод	2,50	-
106	358809,76	2201858,94	358809,76	2201858,94	Картометрический метод	2,50	-
107	358839,76	2201859,38	358839,76	2201859,38	Картометрический метод	2,50	-
108	358839,76	2201840,46	358839,76	2201840,46	Картометрический метод	2,50	-
60	359024,67	2201863,99	359024,67	2201863,99	Картометрический метод	2,50	-
62:16-7.30(7)							
109	358906,10	2201516,64	358906,10	2201516,64	Картометрический метод	2,50	-
110	358894,06	2201554,25	358894,06	2201554,25	Картометрический метод	2,50	-
111	358952,74	2201593,37	358952,74	2201593,37	Картометрический метод	2,50	-
112	358906,10	2201698,70	358906,10	2201698,70	Картометрический метод	2,50	-
113	358844,41	2201676,13	358844,41	2201676,13	Картометрический метод	2,50	-
114	358826,35	2201736,31	358826,35	2201736,31	Картометрический метод	2,50	-
115	358850,43	2201731,80	358850,43	2201731,80	Картометрический метод	2,50	-
116	358850,43	2201788,98	358850,43	2201788,98	Картометрический метод	2,50	-
117	358830,87	2201787,47	358830,87	2201787,47	Картометрический метод	2,50	-
118	358827,93	2201793,65	358827,93	2201793,65	Картометрический метод	2,50	-
119	358496,99	2201785,16	358496,99	2201785,16	Картометрический метод	2,50	-
120	358331,71	2201808,14	358331,71	2201808,14	Картометрический метод	2,50	-
121	358112,65	2201727,91	358112,65	2201727,91	Картометрический метод	2,50	-
122	358180,92	2201678,57	358180,92	2201678,57	Картометрический метод	2,50	-
123	358195,26	2201649,31	358195,26	2201649,31	Картометрический метод	2,50	-
124	358211,32	2201637,26	358211,32	2201637,26	Картометрический метод	2,50	-
125	358246,32	2201590,22	358246,32	2201590,22	Картометрический метод	2,50	-
126	358379,00	2201450,42	358379,00	2201450,42	Картометрический метод	2,50	-
127	358466,22	2201355,89	358466,22	2201355,89	Картометрический метод	2,50	-
128	358549,41	2201284,75	358549,41	2201284,75	Картометрический метод	2,50	-
129	358580,64	2201270,98	358580,64	2201270,98	Картометрический метод	2,50	-
130	358599,57	2201269,26	358599,57	2201269,26	Картометрический метод	2,50	-
131	358638,98	2201281,89	358638,98	2201281,89	Картометрический метод	2,50	-
132	358733,07	2201338,69	358733,07	2201338,69	Картометрический метод	2,50	-
133	358809,94	2201409,83	358809,94	2201409,83	Картометрический метод	2,50	-

