



ГЛАВНОЕ УПРАВЛЕНИЕ АРХИТЕКТУРЫ И ГРАДОСТРОИТЕЛЬСТВА РЯЗАНСКОЙ ОБЛАСТИ

ПОСТАНОВЛЕНИЕ

«24» июня 2025 г.

№ 508-н

О внесении изменений в генеральный план муниципального образования –
Троицкое сельское поселение Спасского муниципального района
Рязанской области

На основании статей 23, 25, части 18 статьи 24 Градостроительного кодекса Российской Федерации, статьи 2 Закона Рязанской области от 28.12.2018 № 106-ОЗ «О перераспределении отдельных полномочий в области градостроительной деятельности между органами местного самоуправления муниципальных образований Рязанской области и органами государственной власти Рязанской области», руководствуясь постановлением Правительства Рязанской области от 06.08.2008 № 153 «Об утверждении Положения о главном управлении архитектуры и градостроительства Рязанской области», главное управление архитектуры и градостроительства Рязанской области **ПОСТАНОВЛЯЕТ:**

1. Внести в генеральный план муниципального образования – Троицкое сельское поселение Спасского муниципального района Рязанской области, утвержденный постановлением администрации муниципального образования – Спасский муниципальный район Рязанской области от 18.07.2018 № 700 «Об утверждении Генерального плана муниципального образования – Троицкое сельское поселение Спасского муниципального района Рязанской области», следующие изменения:

1) в карту планируемого размещения объектов местного значения согласно приложению № 1 к настоящему постановлению;

2) в карту границ населенных пунктов (в том числе образуемых населенных пунктов), входящих в состав поселения согласно приложению № 2 к настоящему постановлению;

3) в карту функциональных зон согласно приложению № 3 к настоящему постановлению;

4) дополнить приложением согласно приложению № 4 к настоящему постановлению.

2. Настоящее постановление вступает в силу со дня его официального опубликования.

3. Государственному казенному учреждению Рязанской области «Центр градостроительного развития Рязанской области»:

1) обеспечить доступ к изменениям в генеральный план муниципального образования – Троицкое сельское поселение Спасского муниципального района Рязанской области в федеральной государственной информационной системе территориального планирования и размещение в государственных информационных системах обеспечения градостроительной деятельности в соответствии с требованиями Градостроительного кодекса Российской Федерации;

2) подготовить, заверить усиленной квалифицированной электронной подписью и направить в территориальный орган федерального органа исполнительной власти, уполномоченный Правительством Российской Федерации на осуществление государственного кадастрового учета, государственной регистрации прав, ведение Единого государственного реестра недвижимости, сведения о границах населенных пунктов для внесения в Единый государственный реестр недвижимости в соответствии с Федеральным законом от 13.07.2015 № 218-ФЗ «О государственной регистрации недвижимости».

4. Отделу кадровой работы и делопроизводства обеспечить:

1) государственную регистрацию настоящего постановления в правовом департаменте аппарата Губернатора и Правительства Рязанской области;


2) опубликование настоящего постановления в сетевом издании «Рязанские ведомости» (www.rv-ryazan.ru) и на официальном интернет-портале правовой информации (www.pravo.gov.ru).

5. Отделу информационного обеспечения градостроительной деятельности разместить настоящее постановление на официальном сайте главного управления архитектуры и градостроительства Рязанской области в сети «Интернет».

6. Предложить главе муниципального образования – Спасский муниципальный район Рязанской области, главе муниципального образования – Троицкое сельское поселение Спасского муниципального района Рязанской области обеспечить размещение настоящего постановления на официальном сайте муниципального образования в сети «Интернет», публикацию в средствах массовой информации.

7. Контроль за исполнением настоящего постановления возложить на заместителя начальника главного управления архитектуры и градостроительства Рязанской области Т.С. Попкову.

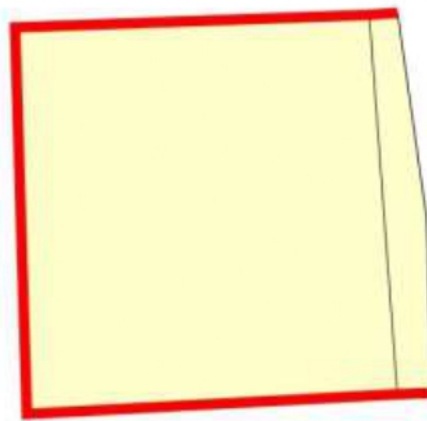
Начальник



Р.В. Шашкин

Внесение изменений в генеральный план муниципального образования - Троицкое сельское поселение Спасского муниципального района Рязанской области в части включения в границы населенного пункта с. Троица земельного участка с кадастровым номером 62:20:0041101:181 и прилегающей территории с отнесением к функциональной зоне «Жилая зона»


Фрагмент карты планируемого размещения
объектов местного значения
Масштаб 1:1500





- Условные обозначения
- Суш. Территориальные границы
- Границы населенных пунктов
- Функциональные зоны
в границах населенных пунктов
- Жилая зона (Ж)

Внесение изменений в генеральный план муниципального образования - Троицкое сельское поселение Спасского муниципального района Рязанской области в части включения в границы населенного пункта с. Троица земельного участка с кадастровым номером 62:20:0041101:181 и прилегающей территории с отнесением к функциональной зоне «Жилая зона»

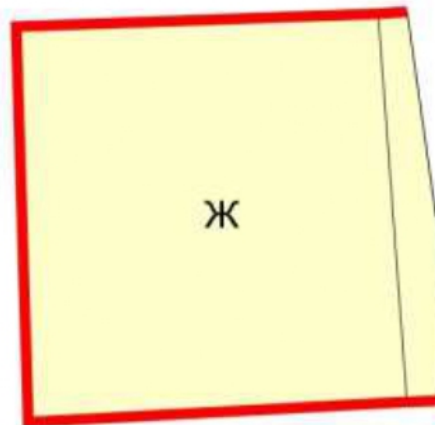
Фрагмент карты границ населенных пунктов (в том числе образуемых населенных пунктов), входящих в состав поселения
Масштаб 1:1500



| Условные обозначения | |
|---|----------------------------|
| Суш. | Территориальные границы |
|  | Границы населенных пунктов |
| | Земли по категориям |
|  | Земли населенных пунктов |

Внесение изменений в генеральный план муниципального образования - Троицкое сельское поселение Спасского муниципального района Рязанской области в части включения в границы населенного пункта с. Троица земельного участка с кадастровым номером 62:20:0041101:181 и прилегающей территории с отнесением к функциональной зоне «Жилая зона»

Фрагмент карты функциональных зон
Масштаб 1:1500



- Условные обозначения
- Сущ. Территориальные границы
- Границы населенных пунктов
- Функциональные зоны
в границах населенных пунктов
- Жилая зона (Ж)

Приложение № 4
к постановлению главного управления
архитектуры и градостроительства
Рязанской области
от 24 июня 2025 г. № 508-п

«Приложение
к генеральному плану муниципального
образования – Троицкое сельское
поселение Спасского муниципального
района Рязанской области

Графическое описание местоположения границ населенных
пунктов, перечень координат характерных точек этих границ
муниципального образования - Троицкое сельское поселение
Спасского муниципального района Рязанской области

ГРАФИЧЕСКОЕ ОПИСАНИЕ
местоположения границ населенных пунктов, территориальных
зон, особо охраняемых природных территорий, зон с особыми
условиями использования территории

Граница населенного пункта с. Троица

(наименование объекта, местоположение границ которого описано (далее - объект))

Раздел 1

Сведения об объекте

| № п/п | Характеристики объекта | Описание характеристик |
|------------------|---|--|
| 1 | 2 | 3 |
| 1 | Местоположение объекта | Рязанская область, м.р-н Спасский, с.п. Троицкое, с Троица |
| 2 | Площадь объекта ± величина погрешности определения площади ($P \pm \Delta P$) | 2 501 228 м ² ± 554 м ² |
| 3 | Иные характеристики объекта | Вид объекта реестра границ: Граница населенного пункта Реестровый номер: 62:20-4.71 |

Сведения о местоположении измененных (уточненных) границ объекта

| 1. Система координат МСК-62, зона 2 | | | | | | | |
|---|-------------------------------|--------------|---|---|---|---|--|
| 2. Сведения о характерных точках границ объекта | | | | | | | |
| Обозначение характерных точек границы | Существующие координаты, м | | Измененные (уточненные) координаты, м | | Метод определения координат характерной точки | Средняя квадратическая погрешность положения характерной точки (Mt), м | Описание обозначения точки на местности (при наличии) |
| | X | Y | X | Y | | | |
| 1 | 2 | 3 | 4 | 5 | 6 | 7 | 8 |
| 1 | | | | | | | |
| 1 | 418 998,74 | 2 169 435,41 | — | — | — | — | — |
| 2 | 418 956,59 | 2 169 447,96 | — | — | — | — | — |
| 3 | 418 931,22 | 2 169 454,51 | — | — | — | — | — |
| 4 | 418 850,77 | 2 169 477,02 | — | — | — | — | — |
| 5 | 418 763,63 | 2 169 498,52 | — | — | — | — | — |
| 6 | 418 688,82 | 2 169 517,12 | — | — | — | — | — |
| 7 | 418 577,71 | 2 169 527,51 | — | — | — | — | — |
| 8 | 418 569,61 | 2 169 527,06 | — | — | — | — | — |
| 9 | 418 566,46 | 2 169 526,88 | — | — | — | — | — |
| 10 | 418 558,35 | 2 169 526,43 | — | — | — | — | — |
| 11 | 418 553,65 | 2 169 526,43 | — | — | — | — | — |
| 12 | 418 551,36 | 2 169 526,43 | — | — | — | — | — |
| 13 | 418 544,36 | 2 169 526,43 | — | — | — | — | — |
| 14 | 418 540,06 | 2 169 497,40 | — | — | — | — | — |
| 15 | 418 517,89 | 2 169 495,26 | — | — | — | — | — |
| 16 | 418 489,92 | 2 169 478,06 | — | — | — | — | — |
| 17 | 418 477,56 | 2 169 478,84 | — | — | — | — | — |
| 18 | 418 450,95 | 2 169 456,74 | — | — | — | — | — |
| 19 | 418 451,19 | 2 169 439,35 | — | — | — | — | — |
| 20 | 418 433,98 | 2 169 412,48 | — | — | — | — | — |
| 21 | 418 426,64 | 2 169 398,06 | — | — | — | — | — |
| 22 | 418 423,41 | 2 169 384,09 | — | — | — | — | — |
| 23 | 418 418,11 | 2 169 380,27 | — | — | — | — | — |
| 24 | 418 414,44 | 2 169 354,61 | — | — | — | — | — |
| 25 | 418 398,55 | 2 169 328,95 | — | — | — | — | — |
| 26 | 418 390,94 | 2 169 314,63 | — | — | — | — | — |
| 27 | 418 383,41 | 2 169 280,23 | — | — | — | — | — |
| 28 | 418 385,56 | 2 169 261,95 | — | — | — | — | — |
| 29 | 418 387,58 | 2 169 258,30 | — | — | — | — | — |
| 30 | 418 373,15 | 2 169 252,80 | — | — | — | — | — |
| 31 | 418 380,22 | 2 169 232,74 | — | — | — | — | — |
| 32 | 418 372,82 | 2 169 228,21 | — | — | — | — | — |
| 33 | 418 360,00 | 2 169 224,10 | — | — | — | — | — |
| 34 | 418 346,12 | 2 169 222,32 | — | — | — | — | — |
| 35 | 418 349,70 | 2 169 240,58 | — | — | — | — | — |
| 36 | 418 347,79 | 2 169 240,58 | — | — | — | — | — |
| 37 | 418 355,36 | 2 169 287,68 | — | — | — | — | — |
| 38 | 418 365,64 | 2 169 285,80 | — | — | — | — | — |
| 39 | 418 372,50 | 2 169 327,93 | — | — | — | — | — |
| 40 | 418 385,85 | 2 169 370,83 | — | — | — | — | — |
| 41 | 418 368,65 | 2 169 372,63 | — | — | — | — | — |
| 42 | 418 360,42 | 2 169 365,78 | — | — | — | — | — |
| 43 | 418 329,70 | 2 169 341,51 | — | — | — | — | — |
| 44 | 418 317,77 | 2 169 331,82 | — | — | — | — | — |
| 45 | 418 305,85 | 2 169 316,18 | — | — | — | — | — |
| 46 | 418 299,88 | 2 169 294,58 | — | — | — | — | — |

Раздел 3

Сведения о местоположении измененных (уточненных) границ объекта

| 1 | 2 | 3 | 4 | 5 | 6 | 7 | 8 |
|-----|------------|--------------|---|---|---|---|---|
| 47 | 418 303,61 | 2 169 258,82 | — | — | — | — | — |
| 48 | 418 304,36 | 2 169 247,65 | — | — | — | — | — |
| 49 | 418 302,87 | 2 169 230,51 | — | — | — | — | — |
| 50 | 418 293,18 | 2 169 211,15 | — | — | — | — | — |
| 51 | 418 292,43 | 2 169 246,90 | — | — | — | — | — |
| 52 | 418 284,23 | 2 169 297,56 | — | — | — | — | — |
| 53 | 418 280,50 | 2 169 322,88 | — | — | — | — | — |
| 54 | 418 262,67 | 2 169 293,83 | — | — | — | — | — |
| 55 | 418 239,56 | 2 169 287,13 | — | — | — | — | — |
| 56 | 418 193,44 | 2 169 267,77 | — | — | — | — | — |
| 57 | 418 142,13 | 2 169 241,71 | — | — | — | — | — |
| 58 | 418 094,60 | 2 169 220,11 | — | — | — | — | — |
| 59 | 418 044,66 | 2 169 201,49 | — | — | — | — | — |
| 60 | 418 018,73 | 2 169 188,83 | — | — | — | — | — |
| 61 | 418 004,57 | 2 169 183,62 | — | — | — | — | — |
| 62 | 417 993,35 | 2 169 179,49 | — | — | — | — | — |
| 63 | 417 973,40 | 2 169 176,51 | — | — | — | — | — |
| 64 | 417 951,45 | 2 169 166,68 | — | — | — | — | — |
| 65 | 417 940,09 | 2 169 152,30 | — | — | — | — | — |
| 66 | 417 935,55 | 2 169 153,06 | — | — | — | — | — |
| 67 | 417 932,52 | 2 169 178,78 | — | — | — | — | — |
| 68 | 417 926,47 | 2 169 182,56 | — | — | — | — | — |
| 69 | 417 918,90 | 2 169 177,27 | — | — | — | — | — |
| 70 | 417 915,12 | 2 169 162,14 | — | — | — | — | — |
| 71 | 417 909,06 | 2 169 157,60 | — | — | — | — | — |
| 72 | 417 903,76 | 2 169 167,43 | — | — | — | — | — |
| 73 | 417 898,46 | 2 169 174,24 | — | — | — | — | — |
| 74 | 417 894,05 | 2 169 168,94 | — | — | — | — | — |
| 75 | 417 889,51 | 2 169 159,11 | — | — | — | — | — |
| 76 | 417 882,70 | 2 169 159,11 | — | — | — | — | — |
| 77 | 417 875,13 | 2 169 164,41 | — | — | — | — | — |
| 78 | 417 868,32 | 2 169 165,16 | — | — | — | — | — |
| 79 | 417 861,51 | 2 169 156,84 | — | — | — | — | — |
| 80 | 417 853,94 | 2 169 151,55 | — | — | — | — | — |
| 81 | 417 841,07 | 2 169 153,06 | — | — | — | — | — |
| 82 | 417 828,20 | 2 169 156,84 | — | — | — | — | — |
| 83 | 417 819,12 | 2 169 156,09 | — | — | — | — | — |
| 84 | 417 810,03 | 2 169 145,49 | — | — | — | — | — |
| 85 | 417 802,47 | 2 169 133,39 | — | — | — | — | — |
| 86 | 417 797,17 | 2 169 122,80 | — | — | — | — | — |
| 87 | 417 789,60 | 2 169 123,56 | — | — | — | — | — |
| 88 | 417 791,87 | 2 169 140,96 | — | — | — | — | — |
| 89 | 417 794,14 | 2 169 153,06 | — | — | — | — | — |
| 90 | 417 794,14 | 2 169 163,65 | — | — | — | — | — |
| 91 | 417 788,84 | 2 169 168,94 | — | — | — | — | — |
| 92 | 417 779,76 | 2 169 163,65 | — | — | — | — | — |
| 93 | 417 774,46 | 2 169 152,30 | — | — | — | — | — |
| 94 | 417 778,24 | 2 169 127,34 | — | — | — | — | — |
| 95 | 417 789,60 | 2 169 084,98 | — | — | — | — | — |
| 96 | 417 806,25 | 2 169 028,24 | — | — | — | — | — |
| 97 | 417 819,77 | 2 168 992,89 | — | — | — | — | — |
| 98 | 417 838,69 | 2 168 939,94 | — | — | — | — | — |
| 99 | 417 815,23 | 2 168 930,86 | — | — | — | — | — |
| 100 | 417 831,88 | 2 168 890,01 | — | — | — | — | — |
| 101 | 417 858,37 | 2 168 899,09 | — | — | — | — | — |

Сведения о местоположении измененных (уточненных) границ объекта

| 1 | 2 | 3 | 4 | 5 | 6 | 7 | 8 |
|-----|------------|--------------|---|---|---|---|---|
| 102 | 417 868,97 | 2 168 873,37 | — | — | — | — | — |
| 103 | 417 881,83 | 2 168 858,24 | — | — | — | — | — |
| 104 | 417 881,08 | 2 168 847,65 | — | — | — | — | — |
| 105 | 417 868,97 | 2 168 843,11 | — | — | — | — | — |
| 106 | 417 848,53 | 2 168 840,09 | — | — | — | — | — |
| 107 | 417 835,66 | 2 168 838,57 | — | — | — | — | — |
| 108 | 417 825,07 | 2 168 837,82 | — | — | — | — | — |
| 109 | 417 818,25 | 2 168 847,65 | — | — | — | — | — |
| 110 | 417 817,50 | 2 168 859,75 | — | — | — | — | — |
| 111 | 417 807,66 | 2 168 869,59 | — | — | — | — | — |
| 112 | 417 791,85 | 2 168 871,83 | — | — | — | — | — |
| 113 | 417 782,01 | 2 168 867,30 | — | — | — | — | — |
| 114 | 417 768,38 | 2 168 855,19 | — | — | — | — | — |
| 115 | 417 757,03 | 2 168 840,82 | — | — | — | — | — |
| 116 | 417 747,95 | 2 168 834,77 | — | — | — | — | — |
| 117 | 417 742,65 | 2 168 835,52 | — | — | — | — | — |
| 118 | 417 736,59 | 2 168 841,58 | — | — | — | — | — |
| 119 | 417 749,46 | 2 168 866,54 | — | — | — | — | — |
| 120 | 417 761,57 | 2 168 883,18 | — | — | — | — | — |
| 121 | 417 763,08 | 2 168 895,28 | — | — | — | — | — |
| 122 | 417 758,54 | 2 168 916,47 | — | — | — | — | — |
| 123 | 417 747,19 | 2 168 955,04 | — | — | — | — | — |
| 124 | 417 740,43 | 2 168 976,18 | — | — | — | — | — |
| 125 | 417 730,59 | 2 168 989,04 | — | — | — | — | — |
| 126 | 417 713,18 | 2 168 995,85 | — | — | — | — | — |
| 127 | 417 687,56 | 2 168 996,58 | — | — | — | — | — |
| 128 | 417 647,92 | 2 169 107,75 | — | — | — | — | — |
| 129 | 417 600,73 | 2 169 090,97 | — | — | — | — | — |
| 130 | 417 581,38 | 2 169 135,16 | — | — | — | — | — |
| 131 | 417 399,43 | 2 169 156,47 | — | — | — | — | — |
| 132 | 417 337,64 | 2 169 152,61 | — | — | — | — | — |
| 133 | 417 304,44 | 2 169 155,70 | — | — | — | — | — |
| 134 | 417 291,30 | 2 169 177,32 | — | — | — | — | — |
| 135 | 417 245,74 | 2 169 181,96 | — | — | — | — | — |
| 136 | 417 223,35 | 2 169 176,55 | — | — | — | — | — |
| 137 | 417 198,63 | 2 169 181,18 | — | — | — | — | — |
| 138 | 417 173,14 | 2 169 190,45 | — | — | — | — | — |
| 139 | 417 147,66 | 2 169 195,86 | — | — | — | — | — |
| 140 | 417 119,09 | 2 169 191,22 | — | — | — | — | — |
| 141 | 417 071,20 | 2 169 205,90 | — | — | — | — | — |
| 142 | 417 014,07 | 2 169 206,90 | — | — | — | — | — |
| 143 | 416 988,88 | 2 169 216,92 | — | — | — | — | — |
| 144 | 416 965,86 | 2 169 231,66 | — | — | — | — | — |
| 145 | 416 940,52 | 2 169 239,49 | — | — | — | — | — |
| 146 | 416 905,52 | 2 169 243,63 | — | — | — | — | — |
| 147 | 416 884,79 | 2 169 255,15 | — | — | — | — | — |
| 148 | 416 849,78 | 2 169 258,83 | — | — | — | — | — |
| 149 | 416 837,20 | 2 169 249,92 | — | — | — | — | — |
| 150 | 416 803,99 | 2 169 259,19 | — | — | — | — | — |
| 151 | 416 756,88 | 2 169 291,63 | — | — | — | — | — |
| 152 | 416 729,85 | 2 169 311,71 | — | — | — | — | — |
| 153 | 416 711,32 | 2 169 345,69 | — | — | — | — | — |
| 154 | 416 704,37 | 2 169 342,60 | — | — | — | — | — |
| 155 | 416 702,82 | 2 169 327,92 | — | — | — | — | — |
| 156 | 416 722,79 | 2 169 259,19 | — | — | — | — | — |

Сведения о местоположении измененных (уточненных) границ объекта

| 1 | 2 | 3 | 4 | 5 | 6 | 7 | 8 |
|-----|------------|--------------|---|---|---|---|---|
| 157 | 416 748,27 | 2 169 214,39 | — | — | — | — | — |
| 158 | 416 787,69 | 2 169 167,28 | — | — | — | — | — |
| 159 | 416 819,35 | 2 169 181,96 | — | — | — | — | — |
| 160 | 416 853,47 | 2 169 149,67 | — | — | — | — | — |
| 161 | 416 878,81 | 2 169 047,57 | — | — | — | — | — |
| 162 | 416 875,73 | 2 168 948,72 | — | — | — | — | — |
| 163 | 416 885,71 | 2 168 925,36 | — | — | — | — | — |
| 164 | 416 885,76 | 2 168 894,66 | — | — | — | — | — |
| 165 | 416 872,63 | 2 168 845,23 | — | — | — | — | — |
| 166 | 416 857,19 | 2 168 810,47 | — | — | — | — | — |
| 167 | 416 858,73 | 2 168 778,81 | — | — | — | — | — |
| 168 | 416 841,75 | 2 168 654,47 | — | — | — | — | — |
| 169 | 416 837,11 | 2 168 595,00 | — | — | — | — | — |
| 170 | 416 815,49 | 2 168 550,98 | — | — | — | — | — |
| 171 | 416 741,36 | 2 168 470,66 | — | — | — | — | — |
| 172 | 416 743,67 | 2 168 429,73 | — | — | — | — | — |
| 173 | 416 808,54 | 2 168 391,88 | — | — | — | — | — |
| 174 | 416 959,12 | 2 168 268,31 | — | — | — | — | — |
| 175 | 417 083,54 | 2 168 122,35 | — | — | — | — | — |
| 176 | 417 094,56 | 2 168 132,50 | — | — | — | — | — |
| 177 | 417 217,68 | 2 168 013,35 | — | — | — | — | — |
| 178 | 417 246,68 | 2 167 969,89 | — | — | — | — | — |
| 179 | 417 297,65 | 2 167 952,62 | — | — | — | — | — |
| 180 | 417 287,81 | 2 167 942,38 | — | — | — | — | — |
| 181 | 417 291,21 | 2 167 939,83 | — | — | — | — | — |
| 182 | 417 320,52 | 2 167 917,74 | — | — | — | — | — |
| 183 | 417 350,06 | 2 167 903,35 | — | — | — | — | — |
| 184 | 417 376,33 | 2 167 938,51 | — | — | — | — | — |
| 185 | 417 389,18 | 2 167 934,51 | — | — | — | — | — |
| 186 | 417 408,48 | 2 167 959,35 | — | — | — | — | — |
| 187 | 417 428,29 | 2 167 984,85 | — | — | — | — | — |
| 188 | 417 451,52 | 2 168 019,32 | — | — | — | — | — |
| 189 | 417 499,30 | 2 168 090,19 | — | — | — | — | — |
| 190 | 417 536,08 | 2 168 144,52 | — | — | — | — | — |
| 191 | 417 564,85 | 2 168 113,59 | — | — | — | — | — |
| 192 | 417 598,76 | 2 168 142,77 | — | — | — | — | — |
| 193 | 417 625,58 | 2 168 110,44 | — | — | — | — | — |
| 194 | 417 663,30 | 2 168 091,52 | — | — | — | — | — |
| 195 | 417 680,74 | 2 168 117,93 | — | — | — | — | — |
| 196 | 417 753,33 | 2 168 086,27 | — | — | — | — | — |
| 197 | 417 756,67 | 2 168 091,99 | — | — | — | — | — |
| 198 | 417 893,42 | 2 168 048,13 | — | — | — | — | — |
| 199 | 417 868,24 | 2 167 963,39 | — | — | — | — | — |
| 200 | 417 822,16 | 2 167 982,26 | — | — | — | — | — |
| 201 | 417 802,15 | 2 167 948,90 | — | — | — | — | — |
| 202 | 417 820,81 | 2 167 936,63 | — | — | — | — | — |
| 203 | 417 811,82 | 2 167 912,61 | — | — | — | — | — |
| 204 | 417 798,12 | 2 167 879,02 | — | — | — | — | — |
| 205 | 417 794,20 | 2 167 869,40 | — | — | — | — | — |
| 206 | 417 838,53 | 2 167 851,84 | — | — | — | — | — |
| 207 | 417 829,73 | 2 167 824,97 | — | — | — | — | — |
| 208 | 417 838,63 | 2 167 822,52 | — | — | — | — | — |
| 209 | 417 828,69 | 2 167 792,79 | — | — | — | — | — |
| 210 | 417 827,81 | 2 167 788,29 | — | — | — | — | — |
| 211 | 417 864,33 | 2 167 764,24 | — | — | — | — | — |

Раздел 3

Сведения о местоположении измененных (уточненных) границ объекта

| 1 | 2 | 3 | 4 | 5 | 6 | 7 | 8 |
|-----|------------|--------------|---|---|---|---|---|
| 212 | 417 895,08 | 2 167 759,90 | — | — | — | — | — |
| 213 | 417 934,51 | 2 167 766,60 | — | — | — | — | — |
| 214 | 417 947,04 | 2 167 862,83 | — | — | — | — | — |
| 215 | 417 964,59 | 2 167 855,39 | — | — | — | — | — |
| 216 | 417 966,95 | 2 167 856,96 | — | — | — | — | — |
| 217 | 418 023,75 | 2 167 855,39 | — | — | — | — | — |
| 218 | 418 096,21 | 2 167 845,12 | — | — | — | — | — |
| 219 | 418 131,38 | 2 167 841,13 | — | — | — | — | — |
| 220 | 418 181,75 | 2 167 840,33 | — | — | — | — | — |
| 221 | 418 182,55 | 2 167 886,67 | — | — | — | — | — |
| 222 | 418 183,35 | 2 167 905,05 | — | — | — | — | — |
| 223 | 418 267,78 | 2 167 902,62 | — | — | — | — | — |
| 224 | 418 255,72 | 2 167 771,63 | — | — | — | — | — |
| 225 | 418 294,76 | 2 167 762,23 | — | — | — | — | — |
| 226 | 418 403,93 | 2 167 752,71 | — | — | — | — | — |
| 227 | 418 419,36 | 2 167 845,75 | — | — | — | — | — |
| 228 | 418 435,53 | 2 167 868,23 | — | — | — | — | — |
| 229 | 418 715,30 | 2 167 842,77 | — | — | — | — | — |
| 230 | 418 726,37 | 2 167 998,03 | — | — | — | — | — |
| 231 | 418 725,80 | 2 168 012,27 | — | — | — | — | — |
| 232 | 418 718,97 | 2 168 027,64 | — | — | — | — | — |
| 233 | 418 706,43 | 2 168 041,88 | — | — | — | — | — |
| 234 | 418 679,08 | 2 168 053,27 | — | — | — | — | — |
| 235 | 418 650,99 | 2 168 052,99 | — | — | — | — | — |
| 236 | 418 611,40 | 2 168 056,77 | — | — | — | — | — |
| 237 | 418 516,71 | 2 168 075,96 | — | — | — | — | — |
| 238 | 418 500,36 | 2 168 078,50 | — | — | — | — | — |
| 239 | 418 502,53 | 2 168 090,34 | — | — | — | — | — |
| 240 | 418 520,48 | 2 168 087,44 | — | — | — | — | — |
| 241 | 418 612,78 | 2 168 069,73 | — | — | — | — | — |
| 242 | 418 650,65 | 2 168 070,10 | — | — | — | — | — |
| 243 | 418 717,52 | 2 168 095,97 | — | — | — | — | — |
| 244 | 418 716,21 | 2 168 176,65 | — | — | — | — | — |
| 245 | 418 731,60 | 2 168 376,68 | — | — | — | — | — |
| 246 | 418 777,35 | 2 168 699,11 | — | — | — | — | — |
| 247 | 418 789,38 | 2 168 696,93 | — | — | — | — | — |
| 248 | 418 798,00 | 2 168 741,00 | — | — | — | — | — |
| 249 | 418 782,77 | 2 168 744,03 | — | — | — | — | — |
| 250 | 418 785,35 | 2 168 762,54 | — | — | — | — | — |
| 251 | 418 831,57 | 2 168 985,22 | — | — | — | — | — |
| 252 | 418 837,81 | 2 169 038,47 | — | — | — | — | — |
| 253 | 418 864,43 | 2 169 047,54 | — | — | — | — | — |
| 254 | 418 900,80 | 2 169 057,35 | — | — | — | — | — |
| 255 | 418 982,03 | 2 169 079,44 | — | — | — | — | — |
| 256 | 418 987,50 | 2 169 094,82 | — | — | — | — | — |
| 257 | 418 978,43 | 2 169 110,59 | — | — | — | — | — |
| 258 | 418 962,85 | 2 169 115,52 | — | — | — | — | — |
| 259 | 418 947,45 | 2 169 116,09 | — | — | — | — | — |
| 260 | 418 880,70 | 2 169 118,88 | — | — | — | — | — |
| 261 | 418 870,99 | 2 169 120,49 | — | — | — | — | — |
| 262 | 418 870,23 | 2 169 120,62 | — | — | — | — | — |
| 263 | 418 853,44 | 2 169 123,40 | — | — | — | — | — |
| 264 | 418 840,15 | 2 169 128,24 | — | — | — | — | — |
| 265 | 418 823,67 | 2 169 134,24 | — | — | — | — | — |
| 266 | 418 836,09 | 2 169 167,17 | — | — | — | — | — |

Раздел 3

Сведения о местоположении измененных (уточненных) границ объекта

| 1 | 2 | 3 | 4 | 5 | 6 | 7 | 8 |
|-----|------------|--------------|------------|--------------|------------------------|------|---|
| 267 | 418 843,19 | 2 169 189,65 | — | — | — | — | — |
| 268 | 418 856,99 | 2 169 211,73 | — | — | — | — | — |
| 269 | 418 865,66 | 2 169 235,41 | — | — | — | — | — |
| 270 | 418 881,80 | 2 169 267,67 | — | — | — | — | — |
| 271 | 418 911,87 | 2 169 282,68 | — | — | — | — | — |
| 272 | 418 932,27 | 2 169 289,26 | — | — | — | — | — |
| 273 | 418 947,55 | 2 169 312,47 | — | — | — | — | — |
| 274 | 418 955,98 | 2 169 327,84 | — | — | — | — | — |
| 275 | 418 958,84 | 2 169 372,67 | — | — | — | — | — |
| 276 | 418 959,21 | 2 169 378,17 | — | — | — | — | — |
| 277 | 418 979,63 | 2 169 384,62 | — | — | — | — | — |
| 278 | 419 004,35 | 2 169 402,97 | — | — | — | — | — |
| 279 | 419 009,27 | 2 169 430,96 | — | — | — | — | — |
| 1 | 418 998,74 | 2 169 435,41 | — | — | — | — | — |
| ЗУ1 | | | | | | | |
| н1 | — | — | 418 998,74 | 2 169 435,41 | Картометрический метод | 2,50 | — |
| н2 | — | — | 418 956,59 | 2 169 447,96 | Картометрический метод | 2,50 | — |
| н3 | — | — | 418 931,22 | 2 169 454,51 | Картометрический метод | 2,50 | — |
| н4 | — | — | 418 850,77 | 2 169 477,02 | Картометрический метод | 2,50 | — |
| н5 | — | — | 418 763,63 | 2 169 498,52 | Картометрический метод | 2,50 | — |
| н6 | — | — | 418 688,82 | 2 169 517,12 | Картометрический метод | 2,50 | — |
| н7 | — | — | 418 577,71 | 2 169 527,51 | Картометрический метод | 2,50 | — |
| н8 | — | — | 418 569,61 | 2 169 527,06 | Картометрический метод | 2,50 | — |
| н9 | — | — | 418 566,46 | 2 169 526,88 | Картометрический метод | 2,50 | — |
| н10 | — | — | 418 558,35 | 2 169 526,43 | Картометрический метод | 2,50 | — |
| н11 | — | — | 418 553,65 | 2 169 526,43 | Картометрический метод | 2,50 | — |
| н12 | — | — | 418 551,36 | 2 169 526,43 | Картометрический метод | 2,50 | — |
| н13 | — | — | 418 544,36 | 2 169 526,43 | Картометрический метод | 2,50 | — |
| н14 | — | — | 418 540,06 | 2 169 497,40 | Картометрический метод | 2,50 | — |
| н15 | — | — | 418 517,89 | 2 169 495,26 | Картометрический метод | 2,50 | — |
| н16 | — | — | 418 489,92 | 2 169 478,06 | Картометрический метод | 2,50 | — |
| н17 | — | — | 418 477,56 | 2 169 478,84 | Картометрический метод | 2,50 | — |
| н18 | — | — | 418 450,95 | 2 169 456,74 | Картометрический метод | 2,50 | — |
| н19 | — | — | 418 451,19 | 2 169 439,35 | Картометрический метод | 2,50 | — |
| н20 | — | — | 418 433,98 | 2 169 412,48 | Картометрический метод | 2,50 | — |
| н21 | — | — | 418 433,05 | 2 169 410,66 | Картометрический метод | 2,50 | — |

Раздел 3

Сведения о местоположении измененных (уточненных) границ объекта

| 1 | 2 | 3 | 4 | 5 | 6 | 7 | 8 |
|-----|---|---|------------|--------------|------------------------|------|---|
| н22 | — | — | 418 426,64 | 2 169 398,06 | Картометрический метод | 2,50 | — |
| н23 | — | — | 418 423,41 | 2 169 384,09 | Картометрический метод | 2,50 | — |
| н24 | — | — | 418 420,76 | 2 169 382,18 | Картометрический метод | 2,50 | — |
| н25 | — | — | 418 418,11 | 2 169 380,27 | Картометрический метод | 2,50 | — |
| н26 | — | — | 418 416,06 | 2 169 365,96 | Картометрический метод | 2,50 | — |
| н27 | — | — | 418 414,44 | 2 169 354,61 | Картометрический метод | 2,50 | — |
| н28 | — | — | 418 402,81 | 2 169 335,83 | Картометрический метод | 2,50 | — |
| н29 | — | — | 418 398,55 | 2 169 328,95 | Картометрический метод | 2,50 | — |
| н30 | — | — | 418 390,94 | 2 169 314,63 | Картометрический метод | 2,50 | — |
| н31 | — | — | 418 383,41 | 2 169 280,23 | Картометрический метод | 2,50 | — |
| н32 | — | — | 418 385,56 | 2 169 261,95 | Картометрический метод | 2,50 | — |
| н33 | — | — | 418 387,58 | 2 169 258,30 | Картометрический метод | 2,50 | — |
| н34 | — | — | 418 373,15 | 2 169 252,80 | Картометрический метод | 2,50 | — |
| н35 | — | — | 418 380,22 | 2 169 232,74 | Картометрический метод | 2,50 | — |
| н36 | — | — | 418 372,82 | 2 169 228,21 | Картометрический метод | 2,50 | — |
| н37 | — | — | 418 360,00 | 2 169 224,10 | Картометрический метод | 2,50 | — |
| н38 | — | — | 418 346,12 | 2 169 222,32 | Картометрический метод | 2,50 | — |
| н39 | — | — | 418 349,70 | 2 169 240,58 | Картометрический метод | 2,50 | — |
| н40 | — | — | 418 347,79 | 2 169 240,58 | Картометрический метод | 2,50 | — |
| н41 | — | — | 418 355,36 | 2 169 287,68 | Картометрический метод | 2,50 | — |
| н42 | — | — | 418 365,64 | 2 169 285,80 | Картометрический метод | 2,50 | — |
| н43 | — | — | 418 372,50 | 2 169 327,93 | Картометрический метод | 2,50 | — |
| н44 | — | — | 418 385,85 | 2 169 370,83 | Картометрический метод | 2,50 | — |
| н45 | — | — | 418 368,65 | 2 169 372,63 | Картометрический метод | 2,50 | — |
| н46 | — | — | 418 360,42 | 2 169 365,78 | Картометрический метод | 2,50 | — |
| н47 | — | — | 418 329,70 | 2 169 341,51 | Картометрический метод | 2,50 | — |
| н48 | — | — | 418 317,77 | 2 169 331,82 | Картометрический метод | 2,50 | — |
| н49 | — | — | 418 305,85 | 2 169 316,18 | Картометрический метод | 2,50 | — |
| н50 | — | — | 418 299,88 | 2 169 294,58 | Картометрический метод | 2,50 | — |

Раздел 3

Сведения о местоположении измененных (уточненных) границ объекта

| 1 | 2 | 3 | 4 | 5 | 6 | 7 | 8 |
|-----|---|---|------------|--------------|------------------------|------|---|
| н51 | — | — | 418 303,61 | 2 169 258,82 | Картометрический метод | 2,50 | — |
| н52 | — | — | 418 304,36 | 2 169 247,65 | Картометрический метод | 2,50 | — |
| н53 | — | — | 418 302,87 | 2 169 230,51 | Картометрический метод | 2,50 | — |
| н54 | — | — | 418 293,18 | 2 169 211,15 | Картометрический метод | 2,50 | — |
| н55 | — | — | 418 292,43 | 2 169 246,90 | Картометрический метод | 2,50 | — |
| н56 | — | — | 418 284,23 | 2 169 297,56 | Картометрический метод | 2,50 | — |
| н57 | — | — | 418 280,50 | 2 169 322,88 | Картометрический метод | 2,50 | — |
| н58 | — | — | 418 262,67 | 2 169 293,83 | Картометрический метод | 2,50 | — |
| н59 | — | — | 418 239,56 | 2 169 287,13 | Картометрический метод | 2,50 | — |
| н60 | — | — | 418 193,44 | 2 169 267,77 | Картометрический метод | 2,50 | — |
| н61 | — | — | 418 142,13 | 2 169 241,71 | Картометрический метод | 2,50 | — |
| н62 | — | — | 418 094,60 | 2 169 220,11 | Картометрический метод | 2,50 | — |
| н63 | — | — | 418 044,66 | 2 169 201,49 | Картометрический метод | 2,50 | — |
| н64 | — | — | 418 018,73 | 2 169 188,83 | Картометрический метод | 2,50 | — |
| н65 | — | — | 418 004,57 | 2 169 183,62 | Картометрический метод | 2,50 | — |
| н66 | — | — | 417 993,35 | 2 169 179,49 | Картометрический метод | 2,50 | — |
| н67 | — | — | 417 973,40 | 2 169 176,51 | Картометрический метод | 2,50 | — |
| н68 | — | — | 417 951,45 | 2 169 166,68 | Картометрический метод | 2,50 | — |
| н69 | — | — | 417 940,09 | 2 169 152,30 | Картометрический метод | 2,50 | — |
| н70 | — | — | 417 935,55 | 2 169 153,06 | Картометрический метод | 2,50 | — |
| н71 | — | — | 417 932,52 | 2 169 178,78 | Картометрический метод | 2,50 | — |
| н72 | — | — | 417 926,47 | 2 169 182,56 | Картометрический метод | 2,50 | — |
| н73 | — | — | 417 918,90 | 2 169 177,27 | Картометрический метод | 2,50 | — |
| н74 | — | — | 417 915,12 | 2 169 162,14 | Картометрический метод | 2,50 | — |
| н75 | — | — | 417 909,06 | 2 169 157,60 | Картометрический метод | 2,50 | — |
| н76 | — | — | 417 903,76 | 2 169 167,43 | Картометрический метод | 2,50 | — |
| н77 | — | — | 417 898,46 | 2 169 174,24 | Картометрический метод | 2,50 | — |
| н78 | — | — | 417 894,05 | 2 169 168,94 | Картометрический метод | 2,50 | — |
| н79 | — | — | 417 889,51 | 2 169 159,11 | Картометрический метод | 2,50 | — |

Раздел 3

Сведения о местоположении измененных (уточненных) границ объекта

| 1 | 2 | 3 | 4 | 5 | 6 | 7 | 8 |
|------|---|---|------------|--------------|------------------------|------|---|
| н80 | — | — | 417 882,70 | 2 169 159,11 | Картометрический метод | 2,50 | — |
| н81 | — | — | 417 875,13 | 2 169 164,41 | Картометрический метод | 2,50 | — |
| н82 | — | — | 417 868,32 | 2 169 165,16 | Картометрический метод | 2,50 | — |
| н83 | — | — | 417 861,51 | 2 169 156,84 | Картометрический метод | 2,50 | — |
| н84 | — | — | 417 853,94 | 2 169 151,55 | Картометрический метод | 2,50 | — |
| н85 | — | — | 417 841,07 | 2 169 153,06 | Картометрический метод | 2,50 | — |
| н86 | — | — | 417 828,20 | 2 169 156,84 | Картометрический метод | 2,50 | — |
| н87 | — | — | 417 819,12 | 2 169 156,09 | Картометрический метод | 2,50 | — |
| н88 | — | — | 417 810,03 | 2 169 145,49 | Картометрический метод | 2,50 | — |
| н89 | — | — | 417 802,47 | 2 169 133,39 | Картометрический метод | 2,50 | — |
| н90 | — | — | 417 797,17 | 2 169 122,80 | Картометрический метод | 2,50 | — |
| н91 | — | — | 417 789,60 | 2 169 123,56 | Картометрический метод | 2,50 | — |
| н92 | — | — | 417 791,87 | 2 169 140,96 | Картометрический метод | 2,50 | — |
| н93 | — | — | 417 794,14 | 2 169 153,06 | Картометрический метод | 2,50 | — |
| н94 | — | — | 417 794,14 | 2 169 163,65 | Картометрический метод | 2,50 | — |
| н95 | — | — | 417 788,84 | 2 169 168,94 | Картометрический метод | 2,50 | — |
| н96 | — | — | 417 779,76 | 2 169 163,65 | Картометрический метод | 2,50 | — |
| н97 | — | — | 417 774,46 | 2 169 152,30 | Картометрический метод | 2,50 | — |
| н98 | — | — | 417 778,24 | 2 169 127,34 | Картометрический метод | 2,50 | — |
| н99 | — | — | 417 789,60 | 2 169 084,98 | Картометрический метод | 2,50 | — |
| н100 | — | — | 417 806,25 | 2 169 028,24 | Картометрический метод | 2,50 | — |
| н101 | — | — | 417 819,77 | 2 168 992,89 | Картометрический метод | 2,50 | — |
| н102 | — | — | 417 838,69 | 2 168 939,94 | Картометрический метод | 2,50 | — |
| н103 | — | — | 417 815,23 | 2 168 930,86 | Картометрический метод | 2,50 | — |
| н104 | — | — | 417 831,88 | 2 168 890,01 | Картометрический метод | 2,50 | — |
| н105 | — | — | 417 858,37 | 2 168 899,09 | Картометрический метод | 2,50 | — |
| н106 | — | — | 417 868,97 | 2 168 873,37 | Картометрический метод | 2,50 | — |
| н107 | — | — | 417 881,83 | 2 168 858,24 | Картометрический метод | 2,50 | — |
| н108 | — | — | 417 881,08 | 2 168 847,65 | Картометрический метод | 2,50 | — |

Раздел 3

Сведения о местоположении измененных (уточненных) границ объекта

| 1 | 2 | 3 | 4 | 5 | 6 | 7 | 8 |
|------|---|---|------------|--------------|------------------------|------|---|
| н109 | — | — | 417 868,97 | 2 168 843,11 | Картометрический метод | 2,50 | — |
| н110 | — | — | 417 848,53 | 2 168 840,09 | Картометрический метод | 2,50 | — |
| н111 | — | — | 417 835,66 | 2 168 838,57 | Картометрический метод | 2,50 | — |
| н112 | — | — | 417 825,07 | 2 168 837,82 | Картометрический метод | 2,50 | — |
| н113 | — | — | 417 818,25 | 2 168 847,65 | Картометрический метод | 2,50 | — |
| н114 | — | — | 417 817,50 | 2 168 859,75 | Картометрический метод | 2,50 | — |
| н115 | — | — | 417 807,66 | 2 168 869,59 | Картометрический метод | 2,50 | — |
| н116 | — | — | 417 791,85 | 2 168 871,83 | Картометрический метод | 2,50 | — |
| н117 | — | — | 417 782,01 | 2 168 867,30 | Картометрический метод | 2,50 | — |
| н118 | — | — | 417 768,38 | 2 168 855,19 | Картометрический метод | 2,50 | — |
| н119 | — | — | 417 757,03 | 2 168 840,82 | Картометрический метод | 2,50 | — |
| н120 | — | — | 417 747,95 | 2 168 834,77 | Картометрический метод | 2,50 | — |
| н121 | — | — | 417 742,65 | 2 168 835,52 | Картометрический метод | 2,50 | — |
| н122 | — | — | 417 736,59 | 2 168 841,58 | Картометрический метод | 2,50 | — |
| н123 | — | — | 417 749,46 | 2 168 866,54 | Картометрический метод | 2,50 | — |
| н124 | — | — | 417 761,57 | 2 168 883,18 | Картометрический метод | 2,50 | — |
| н125 | — | — | 417 763,08 | 2 168 895,28 | Картометрический метод | 2,50 | — |
| н126 | — | — | 417 758,54 | 2 168 916,47 | Картометрический метод | 2,50 | — |
| н127 | — | — | 417 747,19 | 2 168 955,04 | Картометрический метод | 2,50 | — |
| н128 | — | — | 417 740,43 | 2 168 976,18 | Картометрический метод | 2,50 | — |
| н129 | — | — | 417 730,59 | 2 168 989,04 | Картометрический метод | 2,50 | — |
| н130 | — | — | 417 713,18 | 2 168 995,85 | Картометрический метод | 2,50 | — |
| н131 | — | — | 417 687,56 | 2 168 996,58 | Картометрический метод | 2,50 | — |
| н132 | — | — | 417 647,92 | 2 169 107,75 | Картометрический метод | 2,50 | — |
| н133 | — | — | 417 600,73 | 2 169 090,97 | Картометрический метод | 2,50 | — |
| н134 | — | — | 417 599,27 | 2 169 094,31 | Картометрический метод | 2,50 | — |
| н135 | — | — | 417 581,38 | 2 169 135,16 | Картометрический метод | 2,50 | — |
| н136 | — | — | 417 399,43 | 2 169 156,47 | Картометрический метод | 2,50 | — |
| н137 | — | — | 417 337,64 | 2 169 152,61 | Картометрический метод | 2,50 | — |

Раздел 3

Сведения о местоположении измененных (уточненных) границ объекта

| 1 | 2 | 3 | 4 | 5 | 6 | 7 | 8 |
|------|---|---|------------|--------------|------------------------|------|---|
| н138 | — | — | 417 304,44 | 2 169 155,70 | Картометрический метод | 2,50 | — |
| н139 | — | — | 417 291,30 | 2 169 177,32 | Картометрический метод | 2,50 | — |
| н140 | — | — | 417 245,74 | 2 169 181,96 | Картометрический метод | 2,50 | — |
| н141 | — | — | 417 223,35 | 2 169 176,55 | Картометрический метод | 2,50 | — |
| н142 | — | — | 417 198,63 | 2 169 181,18 | Картометрический метод | 2,50 | — |
| н143 | — | — | 417 173,14 | 2 169 190,45 | Картометрический метод | 2,50 | — |
| н144 | — | — | 417 147,66 | 2 169 195,86 | Картометрический метод | 2,50 | — |
| н145 | — | — | 417 119,09 | 2 169 191,22 | Картометрический метод | 2,50 | — |
| н146 | — | — | 417 071,20 | 2 169 205,90 | Картометрический метод | 2,50 | — |
| н147 | — | — | 417 014,07 | 2 169 206,90 | Картометрический метод | 2,50 | — |
| н148 | — | — | 416 988,88 | 2 169 216,92 | Картометрический метод | 2,50 | — |
| н149 | — | — | 416 965,86 | 2 169 231,66 | Картометрический метод | 2,50 | — |
| н150 | — | — | 416 940,52 | 2 169 239,49 | Картометрический метод | 2,50 | — |
| н151 | — | — | 416 905,52 | 2 169 243,63 | Картометрический метод | 2,50 | — |
| н152 | — | — | 416 884,79 | 2 169 255,15 | Картометрический метод | 2,50 | — |
| н153 | — | — | 416 849,78 | 2 169 258,83 | Картометрический метод | 2,50 | — |
| н154 | — | — | 416 837,20 | 2 169 249,92 | Картометрический метод | 2,50 | — |
| н155 | — | — | 416 803,99 | 2 169 259,19 | Картометрический метод | 2,50 | — |
| н156 | — | — | 416 756,88 | 2 169 291,63 | Картометрический метод | 2,50 | — |
| н157 | — | — | 416 729,85 | 2 169 311,71 | Картометрический метод | 2,50 | — |
| н158 | — | — | 416 711,32 | 2 169 345,69 | Картометрический метод | 2,50 | — |
| н159 | — | — | 416 704,37 | 2 169 342,60 | Картометрический метод | 2,50 | — |
| н160 | — | — | 416 702,82 | 2 169 327,92 | Картометрический метод | 2,50 | — |
| н161 | — | — | 416 722,79 | 2 169 259,19 | Картометрический метод | 2,50 | — |
| н162 | — | — | 416 748,27 | 2 169 214,39 | Картометрический метод | 2,50 | — |
| н163 | — | — | 416 787,69 | 2 169 167,28 | Картометрический метод | 2,50 | — |
| н164 | — | — | 416 819,35 | 2 169 181,96 | Картометрический метод | 2,50 | — |
| н165 | — | — | 416 853,47 | 2 169 149,67 | Картометрический метод | 2,50 | — |
| н166 | — | — | 416 878,81 | 2 169 047,57 | Картометрический метод | 2,50 | — |

Раздел 3

Сведения о местоположении измененных (уточненных) границ объекта

| 1 | 2 | 3 | 4 | 5 | 6 | 7 | 8 |
|------|---|---|------------|--------------|------------------------|------|---|
| н167 | — | — | 416 875,73 | 2 168 948,72 | Картометрический метод | 2,50 | — |
| н168 | — | — | 416 885,71 | 2 168 925,36 | Картометрический метод | 2,50 | — |
| н169 | — | — | 416 885,76 | 2 168 894,66 | Картометрический метод | 2,50 | — |
| н170 | — | — | 416 872,63 | 2 168 845,23 | Картометрический метод | 2,50 | — |
| н171 | — | — | 416 857,19 | 2 168 810,47 | Картометрический метод | 2,50 | — |
| н172 | — | — | 416 858,73 | 2 168 778,81 | Картометрический метод | 2,50 | — |
| н173 | — | — | 416 841,75 | 2 168 654,47 | Картометрический метод | 2,50 | — |
| н174 | — | — | 416 837,11 | 2 168 595,00 | Картометрический метод | 2,50 | — |
| н175 | — | — | 416 815,49 | 2 168 550,98 | Картометрический метод | 2,50 | — |
| н176 | — | — | 416 741,36 | 2 168 470,66 | Картометрический метод | 2,50 | — |
| н177 | — | — | 416 743,67 | 2 168 429,73 | Картометрический метод | 2,50 | — |
| н178 | — | — | 416 808,54 | 2 168 391,88 | Картометрический метод | 2,50 | — |
| н179 | — | — | 416 959,12 | 2 168 268,31 | Картометрический метод | 2,50 | — |
| н180 | — | — | 417 083,54 | 2 168 122,35 | Картометрический метод | 2,50 | — |
| н181 | — | — | 417 094,56 | 2 168 132,50 | Картометрический метод | 2,50 | — |
| н182 | — | — | 417 217,68 | 2 168 013,35 | Картометрический метод | 2,50 | — |
| н183 | — | — | 417 246,68 | 2 167 969,89 | Картометрический метод | 2,50 | — |
| н184 | — | — | 417 297,65 | 2 167 952,62 | Картометрический метод | 2,50 | — |
| н185 | — | — | 417 287,81 | 2 167 942,38 | Картометрический метод | 2,50 | — |
| н186 | — | — | 417 291,21 | 2 167 939,83 | Картометрический метод | 2,50 | — |
| н187 | — | — | 417 317,83 | 2 167 919,77 | Картометрический метод | 2,50 | — |
| н188 | — | — | 417 320,52 | 2 167 917,74 | Картометрический метод | 2,50 | — |
| н189 | — | — | 417 344,38 | 2 167 906,12 | Картометрический метод | 2,50 | — |
| н190 | — | — | 417 350,06 | 2 167 903,35 | Картометрический метод | 2,50 | — |
| н191 | — | — | 417 376,33 | 2 167 938,51 | Картометрический метод | 2,50 | — |
| н192 | — | — | 417 389,18 | 2 167 934,51 | Картометрический метод | 2,50 | — |
| н193 | — | — | 417 408,48 | 2 167 959,35 | Картометрический метод | 2,50 | — |
| н194 | — | — | 417 428,29 | 2 167 984,85 | Картометрический метод | 2,50 | — |
| н195 | — | — | 417 439,92 | 2 168 002,11 | Картометрический метод | 2,50 | — |

Раздел 3

Сведения о местоположении измененных (уточненных) границ объекта

| 1 | 2 | 3 | 4 | 5 | 6 | 7 | 8 |
|------|---|---|------------|--------------|------------------------|------|---|
| н196 | — | — | 417 451,52 | 2 168 019,32 | Картометрический метод | 2,50 | — |
| н197 | — | — | 417 499,30 | 2 168 090,19 | Картометрический метод | 2,50 | — |
| н198 | — | — | 417 536,08 | 2 168 144,52 | Картометрический метод | 2,50 | — |
| н199 | — | — | 417 564,85 | 2 168 113,59 | Картометрический метод | 2,50 | — |
| н200 | — | — | 417 598,76 | 2 168 142,77 | Картометрический метод | 2,50 | — |
| н201 | — | — | 417 625,58 | 2 168 110,44 | Картометрический метод | 2,50 | — |
| н202 | — | — | 417 663,30 | 2 168 091,52 | Картометрический метод | 2,50 | — |
| н203 | — | — | 417 680,74 | 2 168 117,93 | Картометрический метод | 2,50 | — |
| н204 | — | — | 417 753,33 | 2 168 086,27 | Картометрический метод | 2,50 | — |
| н205 | — | — | 417 756,67 | 2 168 091,99 | Картометрический метод | 2,50 | — |
| н206 | — | — | 417 871,76 | 2 168 055,08 | Картометрический метод | 2,50 | — |
| н207 | — | — | 417 893,42 | 2 168 048,13 | Картометрический метод | 2,50 | — |
| н208 | — | — | 417 868,24 | 2 167 963,39 | Картометрический метод | 2,50 | — |
| н209 | — | — | 417 822,16 | 2 167 982,26 | Картометрический метод | 2,50 | — |
| н210 | — | — | 417 802,15 | 2 167 948,90 | Картометрический метод | 2,50 | — |
| н211 | — | — | 417 820,81 | 2 167 936,63 | Картометрический метод | 2,50 | — |
| н212 | — | — | 417 811,82 | 2 167 912,61 | Картометрический метод | 2,50 | — |
| н213 | — | — | 417 798,12 | 2 167 879,02 | Картометрический метод | 2,50 | — |
| н214 | — | — | 417 794,20 | 2 167 869,40 | Картометрический метод | 2,50 | — |
| н215 | — | — | 417 838,53 | 2 167 851,84 | Картометрический метод | 2,50 | — |
| н216 | — | — | 417 829,73 | 2 167 824,97 | Картометрический метод | 2,50 | — |
| н217 | — | — | 417 838,63 | 2 167 822,52 | Картометрический метод | 2,50 | — |
| н218 | — | — | 417 828,69 | 2 167 792,79 | Картометрический метод | 2,50 | — |
| н219 | — | — | 417 827,81 | 2 167 788,29 | Картометрический метод | 2,50 | — |
| н220 | — | — | 417 864,33 | 2 167 764,24 | Картометрический метод | 2,50 | — |
| н221 | — | — | 417 895,08 | 2 167 759,90 | Картометрический метод | 2,50 | — |
| н222 | — | — | 417 934,51 | 2 167 766,60 | Картометрический метод | 2,50 | — |
| н223 | — | — | 417 947,04 | 2 167 862,83 | Картометрический метод | 2,50 | — |
| н224 | — | — | 417 964,59 | 2 167 855,39 | Картометрический метод | 2,50 | — |

Раздел 3

Сведения о местоположении измененных (уточненных) границ объекта

| 1 | 2 | 3 | 4 | 5 | 6 | 7 | 8 |
|------|---|---|------------|--------------|------------------------|------|---|
| н225 | — | — | 417 966,95 | 2 167 856,96 | Картометрический метод | 2,50 | — |
| н226 | — | — | 417 983,95 | 2 167 856,49 | Картометрический метод | 2,50 | — |
| н227 | — | — | 417 983,67 | 2 167 848,74 | Картометрический метод | 2,50 | — |
| н228 | — | — | 417 979,17 | 2 167 764,40 | Картометрический метод | 2,50 | — |
| н229 | — | — | 418 067,07 | 2 167 761,70 | Картометрический метод | 2,50 | — |
| н230 | — | — | 418 069,93 | 2 167 842,34 | Картометрический метод | 2,50 | — |
| н231 | — | — | 418 070,39 | 2 167 848,78 | Картометрический метод | 2,50 | — |
| н232 | — | — | 418 096,21 | 2 167 845,12 | Картометрический метод | 2,50 | — |
| н233 | — | — | 418 131,38 | 2 167 841,13 | Картометрический метод | 2,50 | — |
| н234 | — | — | 418 181,75 | 2 167 840,33 | Картометрический метод | 2,50 | — |
| н235 | — | — | 418 182,55 | 2 167 886,67 | Картометрический метод | 2,50 | — |
| н236 | — | — | 418 183,35 | 2 167 905,05 | Картометрический метод | 2,50 | — |
| н237 | — | — | 418 267,78 | 2 167 902,62 | Картометрический метод | 2,50 | — |
| н238 | — | — | 418 255,72 | 2 167 771,63 | Картометрический метод | 2,50 | — |
| н239 | — | — | 418 294,76 | 2 167 762,23 | Картометрический метод | 2,50 | — |
| н240 | — | — | 418 403,93 | 2 167 752,71 | Картометрический метод | 2,50 | — |
| н241 | — | — | 418 419,36 | 2 167 845,75 | Картометрический метод | 2,50 | — |
| н242 | — | — | 418 435,53 | 2 167 868,23 | Картометрический метод | 2,50 | — |
| н243 | — | — | 418 521,11 | 2 167 860,44 | Картометрический метод | 2,50 | — |
| н244 | — | — | 418 715,30 | 2 167 842,77 | Картометрический метод | 2,50 | — |
| н245 | — | — | 418 726,37 | 2 167 998,03 | Картометрический метод | 2,50 | — |
| н246 | — | — | 418 725,80 | 2 168 012,27 | Картометрический метод | 2,50 | — |
| н247 | — | — | 418 718,97 | 2 168 027,64 | Картометрический метод | 2,50 | — |
| н248 | — | — | 418 706,43 | 2 168 041,88 | Картометрический метод | 2,50 | — |
| н249 | — | — | 418 679,08 | 2 168 053,27 | Картометрический метод | 2,50 | — |
| н250 | — | — | 418 650,99 | 2 168 052,99 | Картометрический метод | 2,50 | — |
| н251 | — | — | 418 611,40 | 2 168 056,77 | Картометрический метод | 2,50 | — |
| н252 | — | — | 418 516,71 | 2 168 075,96 | Картометрический метод | 2,50 | — |
| н253 | — | — | 418 500,36 | 2 168 078,50 | Картометрический метод | 2,50 | — |

Раздел 3

Сведения о местоположении измененных (уточненных) границ объекта

| 1 | 2 | 3 | 4 | 5 | 6 | 7 | 8 |
|------|---|---|------------|--------------|------------------------|------|---|
| н254 | — | — | 418 502,53 | 2 168 090,34 | Картометрический метод | 2,50 | — |
| н255 | — | — | 418 520,48 | 2 168 087,44 | Картометрический метод | 2,50 | — |
| н256 | — | — | 418 612,78 | 2 168 069,73 | Картометрический метод | 2,50 | — |
| н257 | — | — | 418 650,65 | 2 168 070,10 | Картометрический метод | 2,50 | — |
| н258 | — | — | 418 717,52 | 2 168 095,97 | Картометрический метод | 2,50 | — |
| н259 | — | — | 418 716,21 | 2 168 176,65 | Картометрический метод | 2,50 | — |
| н260 | — | — | 418 731,60 | 2 168 376,68 | Картометрический метод | 2,50 | — |
| н261 | — | — | 418 777,35 | 2 168 699,11 | Картометрический метод | 2,50 | — |
| н262 | — | — | 418 789,38 | 2 168 696,93 | Картометрический метод | 2,50 | — |
| н263 | — | — | 418 798,00 | 2 168 741,00 | Картометрический метод | 2,50 | — |
| н264 | — | — | 418 782,77 | 2 168 744,03 | Картометрический метод | 2,50 | — |
| н265 | — | — | 418 785,35 | 2 168 762,54 | Картометрический метод | 2,50 | — |
| н266 | — | — | 418 831,57 | 2 168 985,22 | Картометрический метод | 2,50 | — |
| н267 | — | — | 418 837,81 | 2 169 038,47 | Картометрический метод | 2,50 | — |
| н268 | — | — | 418 864,43 | 2 169 047,54 | Картометрический метод | 2,50 | — |
| н269 | — | — | 418 900,80 | 2 169 057,35 | Картометрический метод | 2,50 | — |
| н270 | — | — | 418 982,03 | 2 169 079,44 | Картометрический метод | 2,50 | — |
| н271 | — | — | 418 987,50 | 2 169 094,82 | Картометрический метод | 2,50 | — |
| н272 | — | — | 418 978,43 | 2 169 110,59 | Картометрический метод | 2,50 | — |
| н273 | — | — | 418 962,85 | 2 169 115,52 | Картометрический метод | 2,50 | — |
| н274 | — | — | 418 947,45 | 2 169 116,09 | Картометрический метод | 2,50 | — |
| н275 | — | — | 418 880,70 | 2 169 118,88 | Картометрический метод | 2,50 | — |
| н276 | — | — | 418 870,99 | 2 169 120,49 | Картометрический метод | 2,50 | — |
| н277 | — | — | 418 870,23 | 2 169 120,62 | Картометрический метод | 2,50 | — |
| н278 | — | — | 418 853,44 | 2 169 123,40 | Картометрический метод | 2,50 | — |
| н279 | — | — | 418 840,15 | 2 169 128,24 | Картометрический метод | 2,50 | — |
| н280 | — | — | 418 823,67 | 2 169 134,24 | Картометрический метод | 2,50 | — |
| н281 | — | — | 418 836,09 | 2 169 167,17 | Картометрический метод | 2,50 | — |
| н282 | — | — | 418 843,19 | 2 169 189,65 | Картометрический метод | 2,50 | — |

Раздел 3

| Сведения о местоположении измененных (уточненных) границ объекта | | | | | | | |
|--|---|---|------------|--------------|------------------------|------|---|
| 1 | 2 | 3 | 4 | 5 | 6 | 7 | 8 |
| н283 | — | — | 418 856,99 | 2 169 211,73 | Картометрический метод | 2,50 | — |
| н284 | — | — | 418 865,66 | 2 169 235,41 | Картометрический метод | 2,50 | — |
| н285 | — | — | 418 881,80 | 2 169 267,67 | Картометрический метод | 2,50 | — |
| н286 | — | — | 418 911,87 | 2 169 282,68 | Картометрический метод | 2,50 | — |
| н287 | — | — | 418 932,27 | 2 169 289,26 | Картометрический метод | 2,50 | — |
| н288 | — | — | 418 947,55 | 2 169 312,47 | Картометрический метод | 2,50 | — |
| н289 | — | — | 418 955,98 | 2 169 327,84 | Картометрический метод | 2,50 | — |
| н290 | — | — | 418 958,84 | 2 169 372,67 | Картометрический метод | 2,50 | — |
| н291 | — | — | 418 959,21 | 2 169 378,17 | Картометрический метод | 2,50 | — |
| н292 | — | — | 418 979,63 | 2 169 384,62 | Картометрический метод | 2,50 | — |
| н293 | — | — | 419 004,35 | 2 169 402,97 | Картометрический метод | 2,50 | — |
| н294 | — | — | 419 009,27 | 2 169 430,96 | Картометрический метод | 2,50 | — |
| н1 | — | — | 418 998,74 | 2 169 435,41 | Картометрический метод | 2,50 | — |
| 3. Сведения о характерных точках части (частей) границы объекта | | | | | | | |
| 1 | 2 | 3 | 4 | 5 | 6 | 7 | 8 |
| — | — | — | — | — | — | — | — |

»