



# ГЛАВНОЕ УПРАВЛЕНИЕ АРХИТЕКТУРЫ И ГРАДОСТРОИТЕЛЬСТВА РЯЗАНСКОЙ ОБЛАСТИ

## ПОСТАНОВЛЕНИЕ

«23» июня 2025 г.

№ 498-н

О внесении изменений в генеральный план муниципального образования – Тимошкинское сельское поселение Шиловского муниципального района Рязанской области

На основании статей 23-25 Градостроительного кодекса Российской Федерации, статьи 2 Закона Рязанской области от 28.12.2018 № 106-ОЗ «О перераспределении отдельных полномочий в области градостроительной деятельности между органами местного самоуправления муниципальных образований Рязанской области и органами государственной власти Рязанской области», с учетом заключения о результатах общественных обсуждений от 02.06.2025 по проекту внесения изменений в генеральный план муниципального образования – Тимошкинское сельское поселение Шиловского муниципального района Рязанской области, руководствуясь постановлением Правительства Рязанской области от 06.08.2008 № 153 «Об утверждении Положения о главном управлении архитектуры и градостроительства Рязанской области», главное управление архитектуры и градостроительства Рязанской области ПОСТАНОВЛЯЕТ:

1. Внести в генеральный план муниципального образования – Тимошкинское сельское поселение Шиловского муниципального района Рязанской области, утвержденный постановлением главного управления архитектуры и градостроительства Рязанской области от 01.11.2023 № 545-п «Об утверждении генерального плана муниципального образования – Тимошкинское сельское поселение Шиловского муниципального района Рязанской области», следующие изменения:

1) в пункте 2.1 положения о территориальном планировании:

а) таблицу 2.1 дополнить строкой следующего содержания:

« 

	Зона отдыха
--	-------------

 »;

б) дополнить абзацами следующего содержания:

«Зона отдыха.

Зона отдыха предназначена для организации массового отдыха населения, туризма»;

2) в пункте 2.2 в таблице 2.2 положения о территориальном планировании:

а) цифры «7166,56» заменить цифрами «7160,79»;

б) дополнить строкой следующего содержания:

« 

13	Зона отдыха	5,8	-	-	-
----	-------------	-----	---	---	---

 »;

3) в приложении № 1 согласно приложению № 1 к настоящему постановлению;

4) в приложении № 3 согласно приложению № 2 к настоящему постановлению.

2. Настоящее постановление вступает в силу со дня его официального опубликования.

3. Государственному казенному учреждению Рязанской области «Центр градостроительного развития Рязанской области» обеспечить доступ к изменениям в генеральный план муниципального образования – Тимошкинское сельское поселение Шиловского муниципального района Рязанской области в федеральной государственной информационной системе территориального планирования и размещение в государственных информационных системах обеспечения градостроительной деятельности в соответствии с требованиями Градостроительного кодекса Российской Федерации.

4. Отделу кадровой работы и делопроизводства обеспечить:

1) государственную регистрацию настоящего постановления в правовом департаменте аппарата Губернатора и Правительства Рязанской области;


2) опубликование настоящего постановления в сетевом издании «Рязанские ведомости» ([www.rv-ryazan.ru](http://www.rv-ryazan.ru)) и на официальном интернет-портале правовой информации ([www.pravo.gov.ru](http://www.pravo.gov.ru)).

5. Отделу информационного обеспечения градостроительной деятельности разместить настоящее постановление на официальном сайте главного управления архитектуры и градостроительства Рязанской области в сети «Интернет».

6. Предложить главе муниципального образования – Шиловский муниципальный район Рязанской области, главе муниципального образования – Тимошкинское сельское поселение Шиловского муниципального района Рязанской области обеспечить размещение настоящего постановления на официальном сайте муниципального образования в сети «Интернет», публикацию в средствах массовой информации.

7. Контроль за исполнением настоящего постановления возложить на заместителя начальника главного управления архитектуры и градостроительства Рязанской области Т.С. Попкову.

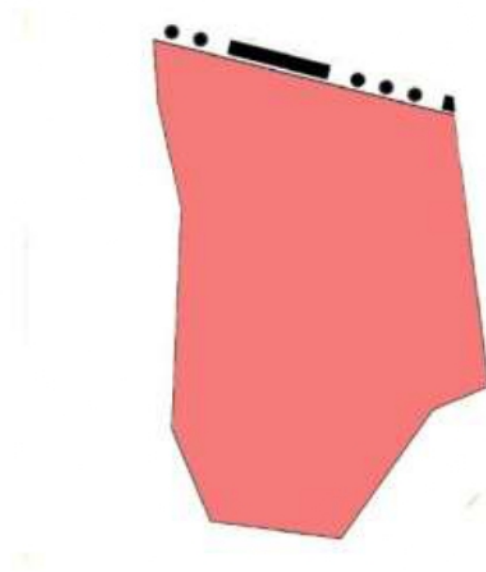
Начальник



Р.В. Шашкин

Внесение изменений в генеральный план муниципального образования –  
Тимошкинское сельское поселение Шиловского муниципального района Рязанской  
области применительно к территории земельного участка с кадастровым номером  
62:25:0080102:977

Фрагмент карты планируемого размещения объектов местного значения поселения  
Масштаб 1:5000



**Условные обозначения**

**Границы единиц административно-территориального деления**



Граница населенного пункта


**Территориальные зоны**



Зона отдыха

Внесение изменений в генеральный план муниципального образования –  
Тимошкинское сельское поселение Шиловского муниципального района Рязанской  
области применительно к территории земельного участка с кадастровым номером  
62:25:0080102:977

Фрагмент карты функциональных зон поселения  
Масштаб 1:5000



Условные обозначения

Границы единиц административно-территориального деления



Граница населенного пункта

Территориальные зоны



Зона отдыха