



Государственная регистрация:

дата: 20.06.2025

№ 744

ГЛАВНОЕ УПРАВЛЕНИЕ АРХИТЕКТУРЫ И ГРАДОСТРОИТЕЛЬСТВА РЯЗАНСКОЙ ОБЛАСТИ

ПОСТАНОВЛЕНИЕ

«20» июня 2025 г.

№ 486-н

О внесении изменений в генеральный план муниципального образования –
Окское сельское поселение Рязанского муниципального района
Рязанской области

На основании статьи 23-25 Градостроительного кодекса Российской Федерации, статьи 2 Закона Рязанской области от 28.12.2018 № 106-ОЗ «О перераспределении отдельных полномочий в области градостроительной деятельности между органами местного самоуправления муниципальных образований Рязанской области и органами государственной власти Рязанской области», руководствуясь постановлениями Правительства Рязанской области от 06.09.2022 № 320 «Об установлении случаев утверждения проектов генеральных планов, правил землепользования и застройки, планировки и межевания территории без проведения общественных обсуждений или публичных слушаний», от 06.08.2008 № 153 «Об утверждении Положения о главном управлении архитектуры и градостроительства Рязанской области», письмом министерства экономического развития Рязанской области от 29.05.2025 № АВ/2-3468, главное управление архитектуры и градостроительства Рязанской области ПОСТАНОВЛЯЕТ:

1. Внести в генеральный план муниципального образования – Окское сельское поселение Рязанского муниципального района Рязанской области, утвержденный постановлением главного управления архитектуры и градостроительства Рязанской области от 04.07.2023 № 270-п «Об утверждении генерального плана муниципального образования – Окское сельское поселение Рязанского муниципального района Рязанской области» (в редакции постановлений Главархитектуры Рязанской области от 14.05.2024 № 221-п, от 10.12.2024 № 724-п, от 24.02.2025 № 134-п), следующие изменения:

- 1) в таблице 3 пункта 2 положения о территориальном планировании:
 - цифры «8134,85» заменить цифрами «8130,61»;
 - цифры «216,94» заменить цифрами «219,06»;

2) в приложении № 1 согласно приложению № 1 к настоящему постановлению;

3) в приложении № 3 согласно приложению № 2 к настоящему постановлению.

2. Настоящее постановление вступает в силу со дня его официального опубликования.

3. Государственному казенному учреждению Рязанской области «Центр градостроительного развития Рязанской области» обеспечить доступ к изменениям в генеральный план муниципального образования – Окское сельское поселение Рязанского муниципального района Рязанской области в федеральной государственной информационной системе территориального планирования и размещение в государственных информационных системах обеспечения градостроительной деятельности в соответствии с требованиями Градостроительного кодекса Российской Федерации.

4. Отделу кадровой работы и делопроизводства обеспечить:

1) государственную регистрацию настоящего постановления в правовом департаменте аппарата Губернатора и Правительства Рязанской области;


2) опубликование настоящего постановления в сетевом издании «Рязанские ведомости» (www.rv-ryazan.ru) и на официальном интернет-портале правовой информации (www.pravo.gov.ru).

5. Отделу информационного обеспечения градостроительной деятельности разместить настоящее постановление на официальном сайте главного управления архитектуры и градостроительства Рязанской области в сети «Интернет».

6. Предложить главе муниципального образования – Рязанский муниципальный район Рязанской области, главе муниципального образования – Окское сельское поселение Рязанского муниципального района Рязанской области обеспечить размещение настоящего постановления на официальном сайте муниципального образования в сети «Интернет», публикацию в средствах массовой информации.

7. Контроль за исполнением настоящего постановления возложить на заместителя начальника главного управления архитектуры и градостроительства Рязанской области Т.С. Попкову.


Начальник




Р.В. Шашкин

**Внесение изменений в генеральный план
муниципального образования – Окское сельское поселение
Рязанского муниципального района Рязанской области, в
части территории земельного участка с кадастровым
номером 62:15:0030904:212**

Фрагмент карты планируемого размещения объектов местного
значения
масштаб 1:2500




Условные обозначения


| | |
|---|-----------------------|
|  | Функциональные зоны |
| | Производственная зона |

**Внесение изменений в генеральный план
муниципального образования – Окское сельское
поселение Рязанского муниципального района
Рязанской области, в части территории земельного
участка с кадастровым номером 62:15:0030904:212**

Фрагмент карты функциональных зон
масштаб 1:2500



Условные обозначения

| | |
|---|-----------------------|
|  | Функциональные зоны |
| | Производственная зона |