



ГЛАВНОЕ УПРАВЛЕНИЕ АРХИТЕКТУРЫ И ГРАДОСТРОИТЕЛЬСТВА РЯЗАНСКОЙ ОБЛАСТИ

ПОСТАНОВЛЕНИЕ

«04» июня 2025 г.

№ 434-п

О внесении изменений в генеральный план муниципального образования – Тюшевское сельское поселение Рязанского муниципального района Рязанской области

На основании уведомления филиала публично-правовой компании «Роскадастр» по Рязанской области от 07.05.2025 № 01-14/1760/25, статьи 2 Закона Рязанской области от 28.12.2018 № 106-ОЗ «О перераспределении отдельных полномочий в области градостроительной деятельности между органами местного самоуправления муниципальных образований Рязанской области и органами государственной власти Рязанской области», руководствуясь постановлением Правительства Рязанской области от 06.08.2008 № 153 «Об утверждении Положения о главном управлении архитектуры и градостроительства Рязанской области», главное управление архитектуры и градостроительства Рязанской области ПОСТАНОВЛЯЕТ:

1. Внести в генеральный план муниципального образования – Тюшевское сельское поселение Рязанского муниципального района Рязанской области, утвержденный постановлением главного управления архитектуры и градостроительства Рязанской области от 18.06.2021 № 238-п «Об утверждении генерального плана муниципального образования – Тюшевское сельское поселение Рязанского муниципального района Рязанской области» (в редакции постановлений Главархитектуры Рязанской области от 16.02.2024 № 56-п, от 21.06.2024 № 290-п, от 25.09.2024 № 498-п, от 29.10.2024 № 614-п, от 22.11.2024 № 677-п, от 13.12.2024 № 733-п, от 27.03.2025 № 225-п, от 14.04.2025 № 280-п), следующие изменения:

1) в приложении № 1 согласно приложению № 1 к настоящему постановлению;

2) в приложении № 2 согласно приложению № 2 к настоящему постановлению;

3) в приложении № 3 согласно приложению № 3 к настоящему постановлению.

2. Настоящее постановление вступает в силу со дня его официального опубликования.

3. Государственному казенному учреждению Рязанской области «Центр градостроительного развития Рязанской области» обеспечить доступ к изменениям в генеральный план муниципального образования – Тюшевское сельское поселение Рязанского муниципального района Рязанской области в федеральной государственной информационной системе территориального планирования и размещение в государственных информационных системах обеспечения градостроительной деятельности в соответствии с требованиями Градостроительного кодекса Российской Федерации.

4. Отделу кадровой работы и делопроизводства обеспечить:

1) государственную регистрацию настоящего постановления в правовом департаменте аппарата Губернатора и Правительства Рязанской области;


2) опубликование настоящего постановления в сетевом издании «Рязанские ведомости» (www.rv-ryazan.ru) и на официальном интернет-портале правовой информации (www.pravo.gov.ru).

5. Отделу информационного обеспечения градостроительной деятельности разместить настоящее постановление на официальном сайте главного управления архитектуры и градостроительства Рязанской области в сети «Интернет».

6. Предложить главе муниципального образования – Рязанский муниципальный район Рязанской области, главе муниципального образования – Тюшевское сельское поселение Рязанского муниципального района Рязанской области обеспечить размещение настоящего постановления на официальном сайте муниципального образования в сети «Интернет», публикацию в средствах массовой информации.

7. Контроль за исполнением настоящего постановления возложить на заместителя начальника главного управления архитектуры и градостроительства Рязанской области Т.С. Попкову.

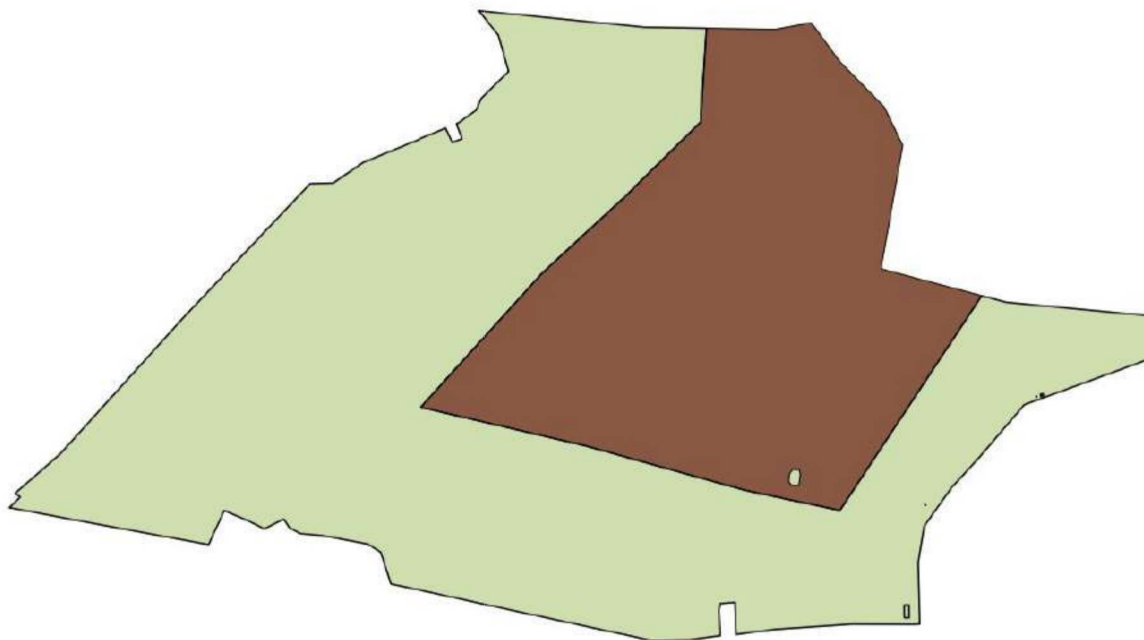
Начальник



Р.В. Шашкин



**Внесение изменений в генеральный план муниципального образования -
Тюшевское сельское поселение Рязанского муниципального района
Рязанской области в части изменения функционального зонирования земельных
участков с кадастровыми номерами 62:15:0010301:145, 62:15:0010301:146**

Фрагмент карты планируемого размещения объектов местного значения поселения
Масштаб 1:500



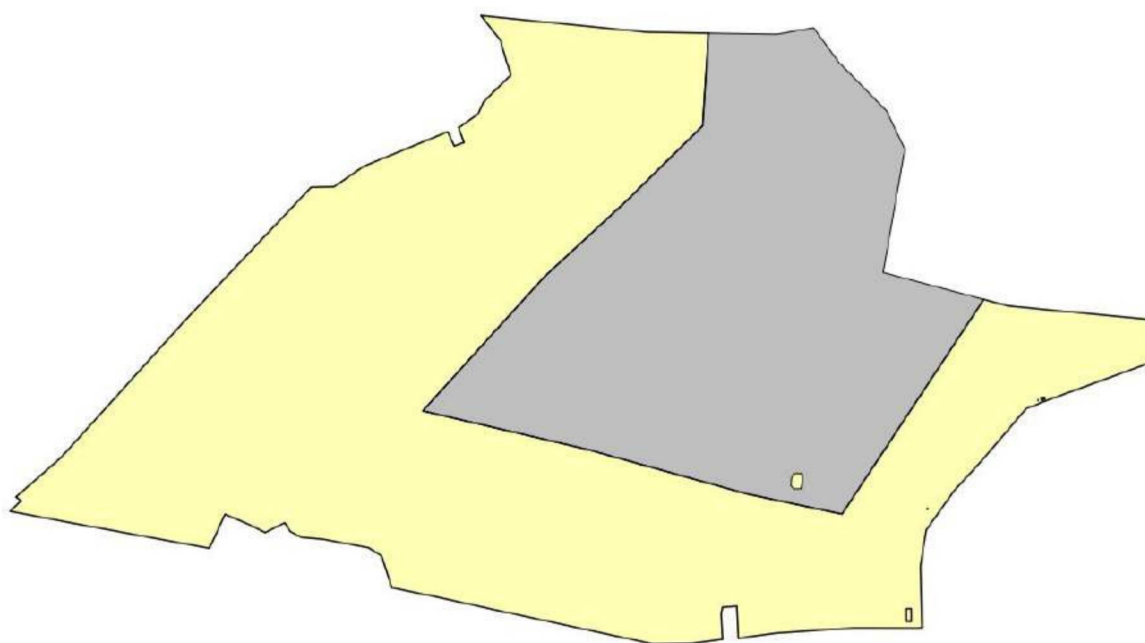
Условные обозначения

Функциональные зоны

- | | |
|---|----------------------------------|
|  | Производственная зона |
|  | Зона сельскохозяйственных угодий |



Внесение изменений в генеральный план муниципального образования - Тюшевское сельское поселение Рязанского муниципального района Рязанской области в части изменения функционального зонирования земельных участков с кадастровыми номерами 62:15:0010301:145, 62:15:0010301:146

Фрагмент карты границ населенных пунктов (в том числе границ образуемых населенных пунктов), входящих в состав поселения
Масштаб 1:500



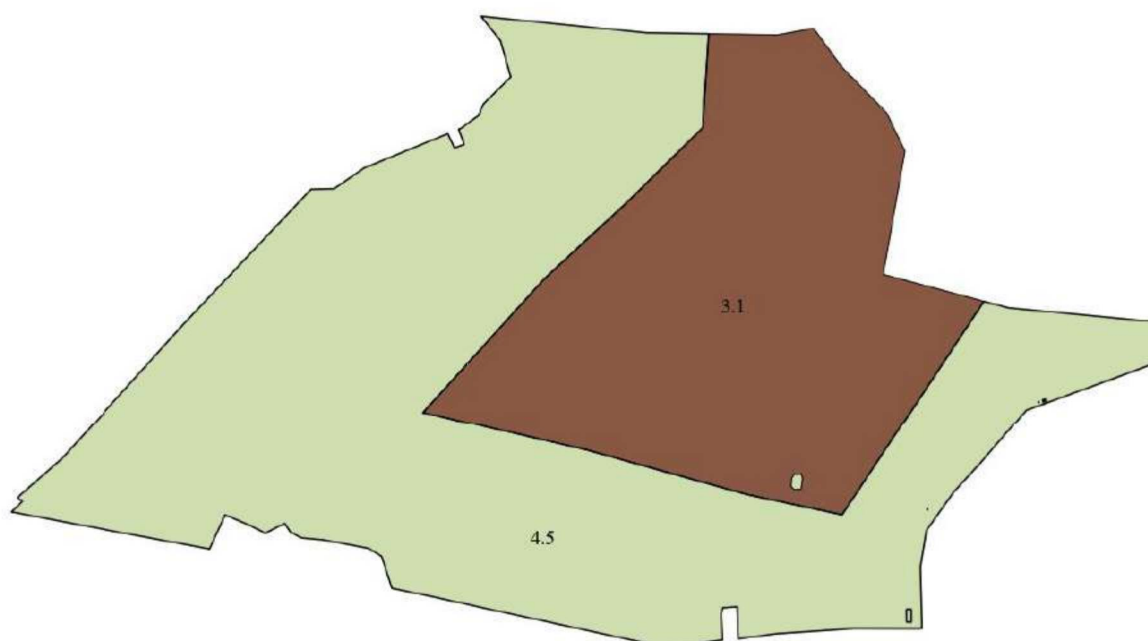
Условные обозначения

Земли по категориям

- | | |
|---|--|
|  | Земли промышленности, энергетики, транспорта, связи, радиовещания, телевидения, информатики, земли для обеспечения космической деятельности, земли обороны, безопасности и земли иного специального назначения |
|  | Земли сельскохозяйственного назначения |

Внесение изменений в генеральный план муниципального образования - Тюшевское сельское поселение Рязанского муниципального района Рязанской области в части изменения функционального зонирования земельных участков с кадастровыми номерами 62:15:0010301:145, 62:15:0010301:146

Фрагмент карты функциональных зон поселения
Масштаб 1:500



Условные обозначения

Функциональные зоны

3.1	Производственная зона
4.5	Зона сельскохозяйственных угодий