



Государственная регистрация:

дата: 21.05.2025 № 594

ГЛАВНОЕ УПРАВЛЕНИЕ АРХИТЕКТУРЫ И ГРАДОСТРОИТЕЛЬСТВА РЯЗАНСКОЙ ОБЛАСТИ

ПОСТАНОВЛЕНИЕ

«20» мая 2025 г.

№ 384-п

Об утверждении генерального плана муниципального образования –
Касимовский муниципальный округ Рязанской области применительно
к территориям Погостинского и Гиблицкого сельских округов
Касимовского района Рязанской области

На основании статей 23-25 Градостроительного кодекса Российской Федерации, статьи 2 Закона Рязанской области от 28.12.2018 № 106-ОЗ «О перераспределении отдельных полномочий в области градостроительной деятельности между органами местного самоуправления муниципальных образований Рязанской области и органами государственной власти Рязанской области», с учетом заключения о результатах общественных обсуждений от 14.04.2025 по проекту генерального плана муниципального образования – Касимовский муниципальный округ Рязанской области применительно к территориям Погостинского и Гиблицкого сельских округов Касимовского района Рязанской области, руководствуясь постановлением Правительства Рязанской области от 06.08.2008 № 153 «Об утверждении Положения о главном управлении архитектуры и градостроительства Рязанской области», главное управление архитектуры и градостроительства Рязанской области ПОСТАНОВЛЯЕТ:

1. Утвердить прилагаемый генеральный план муниципального образования – Касимовский муниципальный округ Рязанской области применительно к территориям Погостинского и Гиблицкого сельских округов Касимовского района Рязанской области.

2. Настоящее постановление вступает в силу со дня его официального опубликования.

3. Государственному казенному учреждению Рязанской области «Центр градостроительного развития Рязанской области»:

1) обеспечить доступ к генеральному плану муниципального образования – Касимовский муниципальный округ Рязанской области применительно к территориям Погостинского и Гиблицкого сельских округов Касимовского

района Рязанской области в федеральной государственной информационной системе территориального планирования и размещение в государственных информационных системах обеспечения градостроительной деятельности в соответствии с требованиями Градостроительного кодекса Российской Федерации;

2) подготовить, заверить усиленной квалифицированной электронной подписью и направить в территориальный орган федерального органа исполнительной власти, уполномоченный Правительством Российской Федерации на осуществление государственного кадастрового учета, государственной регистрации прав, ведение Единого государственного реестра недвижимости, сведения о границах населенных пунктов для внесения в Единый государственный реестр недвижимости в соответствии с Федеральным законом от 13.07.2015 № 218-ФЗ «О государственной регистрации недвижимости».

4. Отделу кадровой работы и делопроизводства обеспечить:

1) государственную регистрацию настоящего постановления в правовом департаменте аппарата Губернатора и Правительства Рязанской области;

2) опубликование настоящего постановления в сетевом издании «Рязанские ведомости» (www.rv-gyazan.ru) и на официальном интернет-портале правовой информации (www.pravo.gov.ru).


5. Отделу информационного обеспечения градостроительной деятельности разместить настоящее постановление на официальном сайте главного управления архитектуры и градостроительства Рязанской области в сети «Интернет».

6. Предложить главе Касимовского муниципального округа Рязанской области обеспечить размещение настоящего постановления на официальном сайте муниципального образования в сети «Интернет», публикацию в средствах массовой информации.

7. Признать утратившими силу постановления главного управления архитектуры и градостроительства Рязанской области от 22.12.2021 № 620-п «Об утверждении генерального плана муниципального образования – Погостинское сельское поселение Касимовского муниципального района Рязанской области», от 18.05.2022 № 250-п «Об утверждении генерального плана муниципального образования – Гиблицкое сельское поселение Касимовского муниципального района Рязанской области».

8. Контроль за исполнением настоящего постановления возложить на заместителя начальника главного управления архитектуры и градостроительства Рязанской области Т.С. Попкову.

Начальник



Р.В. Шашкин

Утвержден
постановлением главного управления
архитектуры и градостроительства
Рязанской области
от 20 мая 2025 г. № 384-п

ГЕНЕРАЛЬНЫЙ ПЛАН
муниципального образования - Касимовский муниципальный округ
Рязанской области применительно к территориям Погостинского
и Гиблицкого сельских округов Касимовского района
Рязанской области

ПОЛОЖЕНИЕ О ТЕРРИТОРИАЛЬНОМ ПЛАНИРОВАНИИ

Введение

Генеральный план муниципального образования - Касимовский муниципальный округ Рязанской области применительно к территориям Погостинского и Гиблицкого сельских округов Касимовского района Рязанской области (далее – генеральный план) подготовлен на основании постановления главного управления архитектуры и градостроительства Рязанской области от 19.12.2024 № 776-п, принятого на основании статьи 24 Градостроительного кодекса Российской Федерации, статьи 10¹ Закона Рязанской области от 21.09.2010 № 101-ОЗ «О градостроительной деятельности на территории Рязанской области», статьи 2 Закона Рязанской области от 28.12.2018 № 106-ОЗ «О перераспределении отдельных полномочий в области градостроительной деятельности между органами местного самоуправления муниципальных образований Рязанской области и органами государственной власти Рязанской области», в соответствии с Федеральным законом от 06.10.2003 № 131-ФЗ «Об общих принципах организации местного самоуправления в Российской Федерации», Законом Рязанской области от 30.05.2024 № 42-ОЗ «О преобразовании муниципальных образований Рязанской области путем объединения поселений, входящих в состав Касимовского муниципального района Рязанской области, с городским округом город Касимов Рязанской области и наделении городского округа город Касимов статусом муниципального округа, внесении изменений в отдельные законодательные акты Рязанской области, признании утратившими силу отдельных положений законодательных актов Рязанской области и признании утратившими силу отдельных законодательных актов Рязанской области».

1. Сведения о видах, назначении и наименованиях планируемых для размещения объектов местного значения, их основные характеристики, их местоположение (для объектов местного значения, не являющихся линейными объектами, указываются функциональные зоны), а также характеристики зон с особыми условиями использования территорий в случае, если установление таких зон требуется в связи с размещением данных объектов

Планируемые объекты местного значения на территории муниципального образования – Касимовский муниципальный округ Рязанской области применительно к территориям Погостинского и Гиблицкого сельских округов Касимовского района Рязанской области представлены в таблице 1.1.

Таблица 1.1

| № п/п | Вид объекта | Назначение объекта | Наименование и основные характеристики объекта | Местоположение объекта | Функциональная зона (для объектов не являющихся линейными) | Характеристика зоны с особыми условиями использования территории |
|--|--------------------------------------|---|--|---|--|---|
| Объекты местного значения планируемые к размещению | | | | | | |
| 1 | Водозабор (Код объекта 602041101) | Обеспечение населения питьевой водой нормативного качества и в требуемом количестве | Определяются на последующих стадиях проектирования | Рязанская область, Касимовский муниципальный округ, с. Погост | Жилые зоны | Зоны санитарной охраны источников питьевого и хозяйственно-бытового водоснабжения |

Планируемые объекты местного значения отображены на карте планируемого размещения объектов местного значения.

2. Параметры функциональных зон, а также сведения о планируемых для размещения в них объектах федерального значения, объектах регионального значения, объектах местного значения, за исключением линейных объектов


При определении параметров функциональных зон муниципального образования - Касимовский муниципальный округ Рязанской области применительно к территориям Погостинского и Гиблицкого сельских округов Касимовского района Рязанской области учитывалось:

- сложившееся использование земельных участков;
- рациональные формы расселения населения;

- оптимальные варианты сочетания в пределах функциональных зон объектов различного функционального назначения;
- структурирование сети общественного обслуживания по принципу привлекательности для различных групп населения дифференцированных видов предложений в зависимости от предпочтений;
- максимальное использование особенностей природного ландшафта в процессе структурного выделения функциональных зон в целях наибольшего использования его преимуществ.

В результате функционального зонирования муниципального образования - Касимовский муниципальный округ Рязанской области применительно к территориям Погостинского и Гиблицкого сельских округов Касимовского района Рязанской области установлены функциональные зоны, представленные в таблице 2.1.

Таблица 2.1

| № п/п | Обозначение функциональной зоны | Наименование функциональной зоны | Назначение функциональной зоны |
|-------|---|--|---|
| 1 |  | Жилые зоны | Жилые зоны предназначены для размещения преимущественно индивидуальных жилых домов с приусадебными земельными участками, малоэтажных жилых домов, блокированных жилых домов, а также отдельно стоящих, встроенных или пристроенных объектов социального, коммунального, общественного назначения, обеспечивающих потребности жителей. |
| 2 |  | Общественно-деловые зоны | Общественно-деловые зоны предназначены для размещения объектов здравоохранения, культуры, торговли, общественного питания, социального и коммунально-бытового назначения, предпринимательской деятельности, объектов образования, административных учреждений, объектов делового, общественного и коммерческого назначения. |
| 3 |  | Зона специализированной общественной застройки | Зона специализированной общественной застройки предназначена для размещения объектов религиозного использования. |
| 4 |  | Производственная зона | Производственная зона предназначена для размещения производственных, промышленных и складских объектов, деятельность которых связана с воздействием на окружающую среду, для которых необходима организация санитарно-защитной зоны в соответствии с требованиями технических регламентов. |

| № п/п | Обозначение функциональной зоны | Наименование функциональной зоны | Назначение функциональной зоны |
|----------|---|--|--|
| 5 |  | Коммунально-складская зона | Коммунально-складская зона предназначена для размещения коммунально-складских объектов, деятельность которых связана с воздействием на окружающую среду, для которых необходима организация санитарно-защитной зоны в соответствии с требованиями технических регламентов, а также объектов инженерной инфраструктуры. |
| 6 |  | Зона инженерной инфраструктуры | Зона инженерной инфраструктуры предназначена для размещения объектов коммунального обслуживания, связанных с обеспечением энергоснабжения, теплоснабжения, газоснабжения, водоснабжения, водоотведения, очисткой стоков, связи. |
| 7 |  | Зоны сельскохозяйственного использования | Зоны сельскохозяйственного использования предназначены для земель, находящихся за границами населенного пункта и предоставленных для нужд сельского хозяйства, а также предназначенных для этих целей. |
| 8 |  | Иные зоны сельскохозяйственного назначения | Иные зоны сельскохозяйственного назначения предназначены для сельскохозяйственного использования в границах населенных пунктов. |
| 9 |  | Зона озелененных территорий общего пользования (парки, сады, скверы, бульвары, городские леса) | Зона озелененных территорий общего пользования (лесопарки, парки, сады, скверы, бульвары, городские леса) предназначена для сохранения зеленых насаждений, размещения парков, скверов, бульваров, спортивных площадок. |
| 10 |  | Зона лесов | Зона лесов предназначена для выращивания, рационального использования, охраны, защиты и воспроизводства лесов. |
| 11 |  | Зона озелененных территорий специального назначения | Зона озелененных территорий специального назначения предназначена для формирования озелененных участков, выполняющих санитарно-защитные функции. |
| 12 |  | Зона кладбищ | Зона кладбищ предназначена для размещения кладбищ, крематориев, мест захоронения, для которых необходима организация санитарно-защитной зоны в соответствии с требованиями технических |

| № п/п | Обозначение функциональной зоны | Наименование функциональной зоны | Назначение функциональной зоны |
|----------|---------------------------------------|--|--|
| | | | регламентов, а также соответствующих культовых сооружений. |

Функциональное зонирование территории муниципального образования – Касимовский муниципальный округ Рязанской области применительно к территориям Погостинского и Гиблицкого сельских округов Касимовского района Рязанской области отображено на карте функциональных зон.

Параметры функциональных зон муниципального образования – Касимовский муниципальный округ Рязанской области применительно к территориям Погостинского и Гиблицкого сельских округов Касимовского района Рязанской области представлены в таблице 2.2.

Таблица 2.2

| № п/п | Наименование функциональной зоны | Площадь, га | Максимальный коэффициент застройки | Максимальный коэффициент плотности застройки | Максимальная этажность |
|----------|--|----------------|---|---|---------------------------|
| 1 | Жилые зоны | 810,9 | Застройка индивидуальными жилыми домами | | |
| | | | 0,2 | 0,4 | 3 |
| | | | Застройка блокированными жилыми домами | | |
| | | | 0,3 | 0,6 | 3 |
| | | | Застройка малоэтажными жилыми домами | | |
| | | | 0,4 | 0,8 | 4 |
| 2 | Общественно-деловые зоны | 5,8 | Многофункциональная застройка | | |
| | | | 1,0 | 3,0 | - |
| | | | Специализированная общественная застройка | | |
| | | | 0,8 | 2,4 | - |
| 3 | Зона специализированной общественной застройки | 2,00 | 0,8 | 2,4 | - |
| 4 | Производственная зона | 16,84 | 0,8 | 2,4 | - |
| 5 | Коммунально-складская зона | 4,73 | 0,6 | 1,8 | - |
| 6 | Зона инженерной инфраструктуры | 2,4 | - | - | - |
| 7 | Зоны сельскохозяйственного использования | 5612,26 | - | - | - |
| 8 | Иные зоны сельскохозяйственного назначения | 7,37 | - | - | - |
| 9 | Зона озелененных территорий общего пользования (парки, сады, | 47,02 | - | - | - |

| № п/п | Наименование функциональной зоны | Площадь, га | Максимальный коэффициент застройки | Максимальный коэффициент плотности застройки | Максимальная этажность |
|----------|---|----------------|--|---|---------------------------|
| | скверы, бульвары, городские леса) | | | | |
| 10 | Зона лесов | 14049,33 | - | - | - |
| 11 | Зона озелененных территорий специального назначения | 13,27 | - | - | - |
| 12 | Зона кладбищ | 3,76 | - | - | - |

Примечания:

1. Для жилых, общественно-деловых зон коэффициенты застройки и плотности застройки приведены для территории (брутто) с учетом необходимых по расчету организаций и предприятий обслуживания населения, стоянок автомобилей, зеленых насаждений, площадок и других объектов благоустройства.

2. При подсчете коэффициентов плотности застройки площадь этажей определяется по внешним размерам здания. Учитываются только надземные этажи, включая мансардные. Подземные этажи зданий и сооружений не учитываются. Подземное сооружение не учитывается, если поверхность земли (надземная часть) над ним используется под озеленение, организацию площадок, стоянок автомобилей, и другие виды благоустройства.

3. Надземным этажом считается этаж с отметкой пола помещений не ниже планировочной отметки земли. При размещении объекта капитального строительства на земельном участке с уклоном первым надземным следует считать этаж с отметкой пола помещений выше наиболее низкой планировочной отметки земли.

4. При определении этажности не учитывают: подполье, проветриваемое подполье, техническое подполье, технические пространства, чердак, технический чердак, расположенные на крыше технические помещения (крышные котельные, машинные отделения лифтов, помещения вентиляционных камер и другие).

5. Коэффициент застройки определяется как отношение площади, занятой под зданиями и сооружениями, к площади территории.

6. Коэффициент плотности застройки определяется как отношение суммарной поэтажной площади здания и сооружения к площади территории.

Планируемые для размещения в функциональных зонах объекты федерального, регионального и местного значения (за исключением линейных объектов) представлены в таблице 2.3.

Таблица 2.3

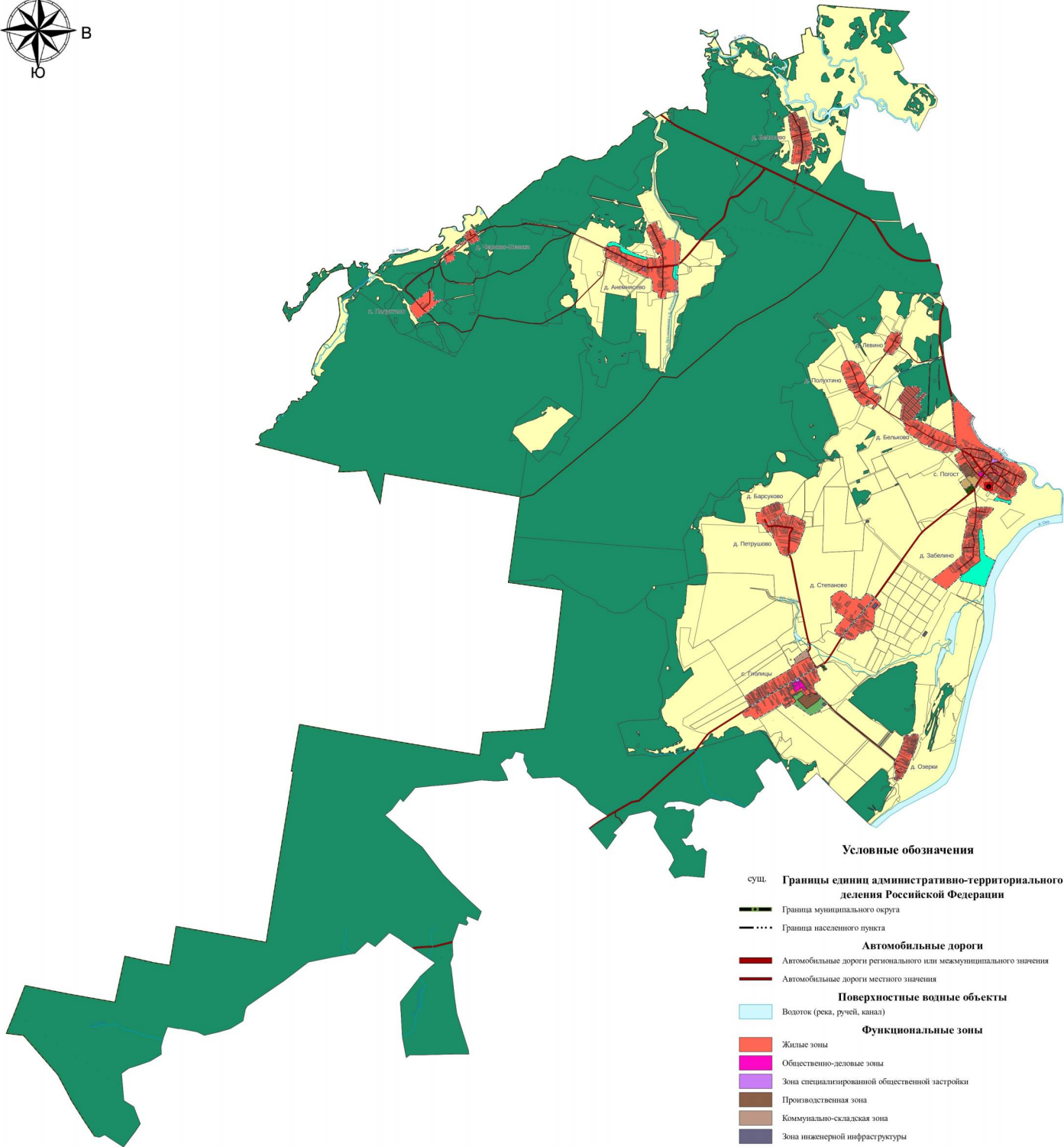
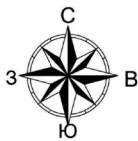
| № п/п | Вид объекта | Назначение объекта | Наименование и основные характеристи- ки объекта | Местополо- жение объ- екта | Функцио- нальная зона (для объектов не являющих- ся линейны- ми) | Характери- стика зоны с особыми условиями ис- пользования территории |
|--|---|--|--|--|---|---|
| Объекты местного значения планируемые к размещению | | | | | | |
| 1 | Водозабор (Код объекта 602041101) | Обеспечение населения питьевой водой нормативного качества и в требуемом количестве | Определяются на последую- щих стадиях проектирова- ния | Рязанская область, Касимовский муниципаль- ный округ, с. Погост | Жилые зоны | Зоны санитарной охраны источников питьевого и хозяйственно- бытового водоснабжения |

Планируемые для размещения в функциональных зонах объекты федерального, регионального и местного значения (за исключением линейных объектов) отображены на карте функциональных зон.

Генеральный план муниципального образования - Касимовский муниципальный округ Рязанской области применительно к территориям Погостинского и Гиблицкого сельских округов Касимовского района Рязанской области

Приложение № 1 к генеральному плану муниципального образования - Касимовский муниципальный округ Рязанской области применительно к территориям Погостинского и Гиблицкого сельских округов Касимовского района Рязанской области

Карта планируемого размещения объектов местного значения



Условные обозначения

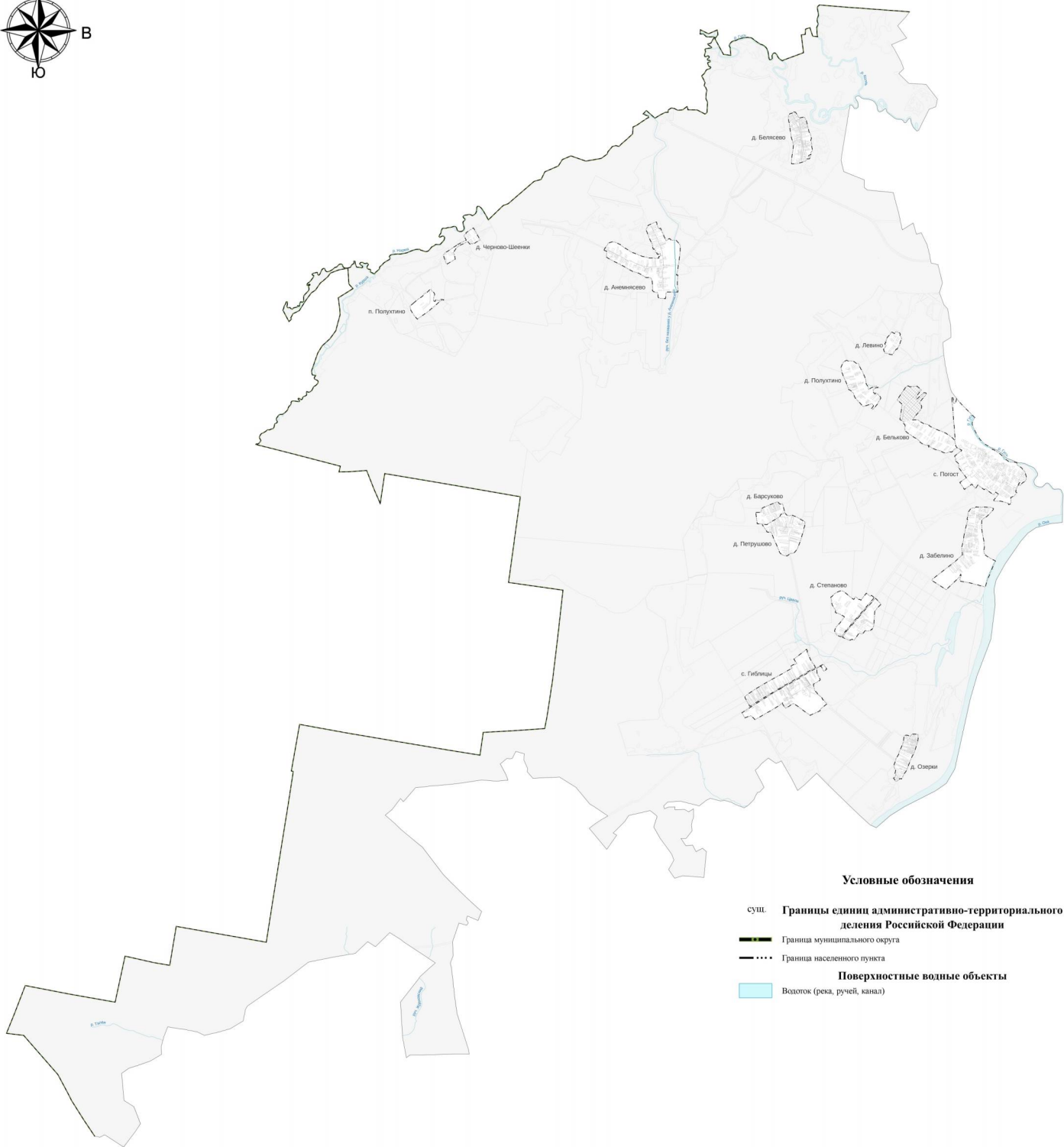
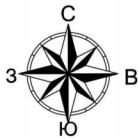
- суш. Границы единиц административно-территориального деления Российской Федерации
- Граница муниципального округа
 - Граница населенного пункта
- Автомобильные дороги
- Автомобильные дороги регионального или межмуниципального значения
 - Автомобильные дороги местного значения
- Поверхностные водные объекты
- Водоток (река, ручей, канал)
- Функциональные зоны
- Жилые зоны
 - Общественно-деловые зоны
 - Зона специализированной общественной застройки
 - Производственная зона
 - Коммунально-складская зона
 - Зона инженерной инфраструктуры
 - Зоны сельскохозяйственного использования
 - Иные зоны сельскохозяйственного назначения
 - Зона озелененных территорий общего пользования (парки, сады, скверы, бульвары, городские леса)
 - Зона лесов
 - Зона озелененных территорий специального назначения
 - Зона кладбищ
- Объекты водоснабжения
- Водоабор

| | | | | | |
|---|--------|------|------|----------|--------|
| Генеральный план муниципального образования - Касимовский муниципальный округ Рязанской области применительно к территориям Погостинского и Гиблицкого сельских округов Касимовского района Рязанской области | | | | | |
| Изм. | Колуч. | Лист | МШЖ. | Подп. | Дата |
| | | | | | |
| Карта планируемого размещения объектов местного значения | | | | Страница | Лист |
| М 1:50000 | | | | | Листов |

Генеральный план муниципального образования - Касимовский муниципальный округ Рязанской области применительно к территориям Погостинского и Гиблицкого сельских округов Касимовского района Рязанской области

Приложение № 2 к генеральному плану муниципального образования - Касимовский муниципальный округ Рязанской области применительно к территориям Погостинского и Гиблицкого сельских округов Касимовского района Рязанской области

Карта границ населенных пунктов



- Условные обозначения**
- суш. Границы единиц административно-территориального деления Российской Федерации
- Граница муниципального округа
- Граница населенного пункта
- Поверхностные водные объекты**
- Водоток (река, ручей, канал)

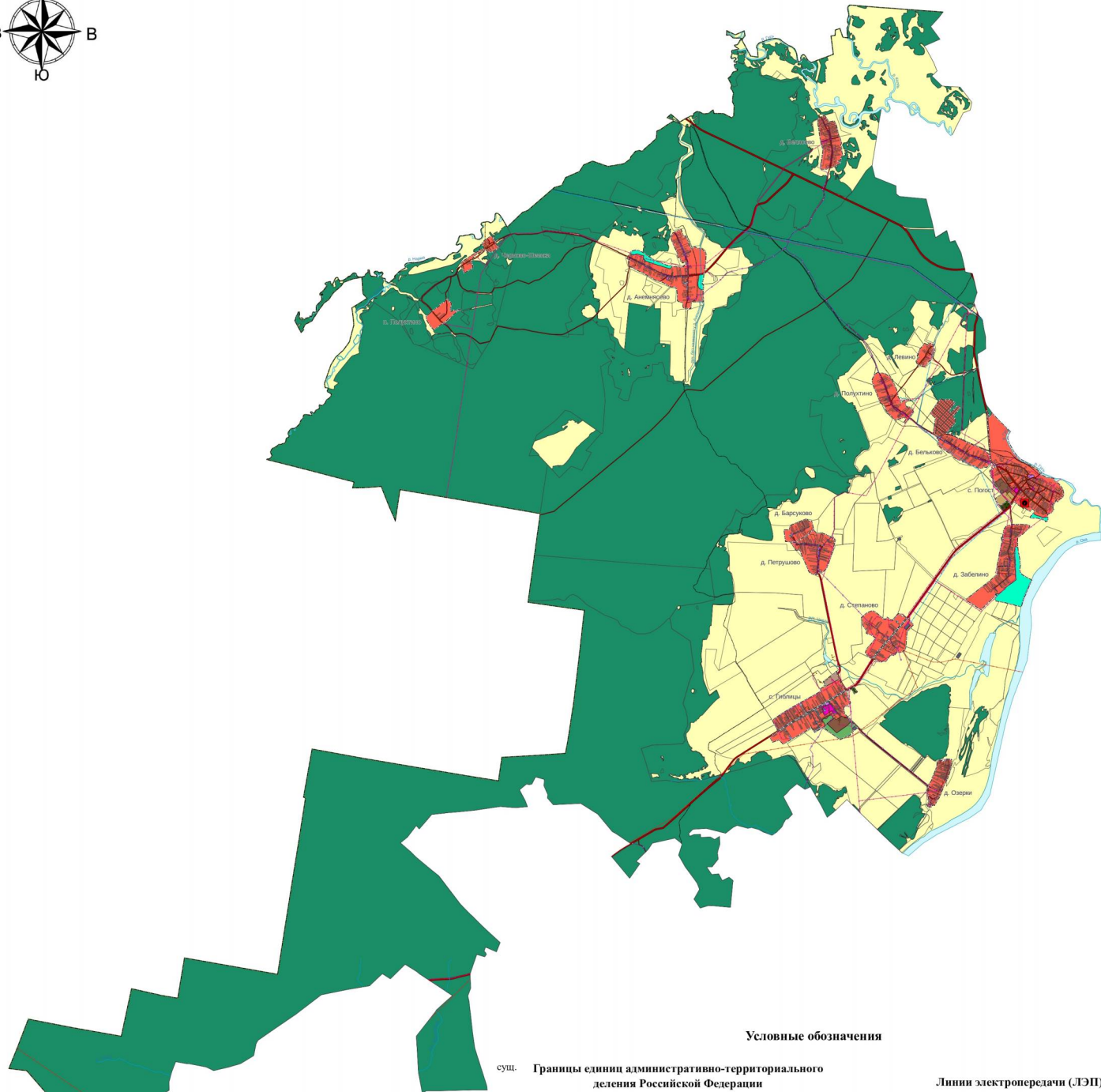
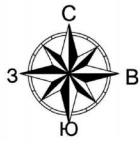
| | | |
|------|---|---------|
| Изм. | № | Дата |
| 1 | 1 | 2020 г. |

| | | | | | | | | |
|------|---|------|-------|-------|------|---|--|--|
| Изм. | | | | | | Генеральный план муниципального образования - Касимовский муниципальный округ Рязанской области применительно к территориям Погостинского и Гиблицкого сельских округов Касимовского района Рязанской области | | |
| Изм. | № | Лист | Всего | Подп. | Дата | | | |
| 1 | 1 | 1 | 1 | | | Карта границ населенных пунктов М 1:45000 | | |
| | | | | | | ПГУ РО "Центр градостроительного развития Рязанской области" | | |

Генеральный план муниципального образования - Касимовский муниципальный округ Рязанской области применительно к территориям Погостинского и Гиблицкого сельских округов Касимовского района Рязанской области

Приложение № 3 к генеральному плану муниципального образования - Касимовский муниципальный округ Рязанской области применительно к территориям Погостинского и Гиблицкого сельских округов Касимовского района Рязанской области

Карта функциональных зон



- Условные обозначения**
- суш. Границы единиц административно-территориального деления Российской Федерации
- Граница муниципального округа
 - Граница населенного пункта
- Автомобильные дороги**
- Автомобильные дороги регионального или межмуниципального значения
 - Автомобильные дороги местного значения
- Поверхностные водные объекты**
- Водоток (река, ручей, канал)
- Функциональные зоны**
- Жилые зоны
 - Общественно-деловые зоны
 - Зона специализированной общественной застройки
 - Производственная зона
 - Коммунально-складская зона
 - Зона инженерной инфраструктуры
 - Зоны сельскохозяйственного использования
 - Иные зоны сельскохозяйственного назначения
 - Зона озелененных территорий общего пользования (парки, сады, скверы, бульвары, городские леса)
 - Зона лесов
 - Зона озелененных территорий специального назначения
 - Зона кладбищ
- Линии электропередачи (ЛЭП)**
- Линии электропередачи 110 кВ
 - Линии электропередачи 35 кВ
 - Линии электропередачи 10 кВ
 - Линии электропередачи 0,4 кВ
- Распределительные трубопроводы для транспортировки газа**
- Газопровод распределительный высокого давления
 - Газопровод распределительный низкого давления
- Сети электросвязи**
- Линия связи
- Сети водоснабжения**
- Водопровод
- Объекты водоснабжения**
- план. к разм.
 - Водоабор

Приложение № 4 к генеральному плану
муниципального образования –
Касимовского муниципального округа
Рязанской области применительно к
территории Погостинского и Гиблицкого
сельских округов Касимовского района
Рязанской области

Графическое описание местоположения границ населенных пунктов,
перечень координат характерных точек этих границ муниципального
образования — Касимовского муниципального округа Рязанской
области применительно к территории Погостинского и Гиблицкого
сельских округов Касимовского района Рязанской области

ГРАФИЧЕСКОЕ ОПИСАНИЕ
местоположения границ населенных пунктов, территориальных
зон, особо охраняемых природных территорий, зон с особыми
условиями использования территории
Граница населенного пункта д. Анемнясево

(наименование объекта, местоположение границ которого описано (далее - объект))

Раздел 1

| Сведения об объекте | | |
|----------------------------|---|---|
| № п/п | Характеристики объекта | Описание характеристик |
| 1 | 2 | 3 |
| 1 | Местоположение объекта | Рязанская область, м.о. Касимовский, д Анемнясево |
| 2 | Площадь объекта \pm величина погрешности определения площади ($P \pm \Delta P$) | 1 200 026 м ² \pm 383 м ² |
| 3 | Иные характеристики объекта | Вид объекта реестра границ: Граница населенного пункта Реестровый номер: 62:04-4.121 |

Сведения о местоположении измененных (уточненных) границ объекта

1. Система координат МСК-62 зона 2

2. Сведения о характерных точках границ объекта

| Обозначение характерных точек границы | Существующие координаты, м | | Измененные (уточненные) координаты, м | | Метод определения координат характерной точки | Средняя квадратическая погрешность положения характерной точки (Mt), м | Описание обозначения точки на местности (при наличии) |
|--|-------------------------------|--------------|---|---|---|---|--|
| | X | Y | X | Y | | | |
| 1 | 2 | 3 | 4 | 5 | 6 | 7 | 8 |
| № п/п контура: 1 | | | | | | | |
| 1 | 490 183,43 | 2 220 905,21 | — | — | — | — | — |
| 2 | 490 218,57 | 2 220 916,92 | — | — | — | — | — |
| 3 | 490 231,40 | 2 220 926,74 | — | — | — | — | — |
| 4 | 490 232,80 | 2 220 927,82 | — | — | — | — | — |
| 5 | 490 238,48 | 2 220 931,88 | — | — | — | — | — |
| 6 | 490 303,73 | 2 220 978,58 | — | — | — | — | — |
| 7 | 490 326,74 | 2 220 991,03 | — | — | — | — | — |
| 8 | 490 341,11 | 2 221 005,40 | — | — | — | — | — |
| 9 | 490 351,66 | 2 221 023,60 | — | — | — | — | — |
| 10 | 490 364,12 | 2 221 064,78 | — | — | — | — | — |
| 11 | 490 369,87 | 2 221 095,43 | — | — | — | — | — |
| 12 | 490 365,08 | 2 221 132,78 | — | — | — | — | — |
| 13 | 490 359,37 | 2 221 161,20 | — | — | — | — | — |
| 14 | 490 345,95 | 2 221 188,97 | — | — | — | — | — |
| 15 | 490 333,49 | 2 221 211,96 | — | — | — | — | — |
| 16 | 490 320,07 | 2 221 240,70 | — | — | — | — | — |
| 17 | 490 308,57 | 2 221 267,51 | — | — | — | — | — |
| 18 | 490 296,11 | 2 221 281,88 | — | — | — | — | — |
| 19 | 490 278,85 | 2 221 301,04 | — | — | — | — | — |
| 20 | 490 252,01 | 2 221 334,56 | — | — | — | — | — |
| 21 | 490 232,84 | 2 221 367,12 | — | — | — | — | — |
| 22 | 490 219,65 | 2 221 390,09 | — | — | — | — | — |
| 23 | 490 203,13 | 2 221 418,84 | — | — | — | — | — |
| 24 | 490 142,59 | 2 221 511,22 | — | — | — | — | — |
| 25 | 490 098,80 | 2 221 633,07 | — | — | — | — | — |
| 26 | 490 072,99 | 2 221 686,35 | — | — | — | — | — |
| 27 | 490 050,95 | 2 221 750,52 | — | — | — | — | — |
| 28 | 490 039,44 | 2 221 808,95 | — | — | — | — | — |
| 29 | 490 024,14 | 2 221 874,86 | — | — | — | — | — |
| 30 | 490 017,43 | 2 221 898,81 | — | — | — | — | — |
| 31 | 490 014,55 | 2 221 920,84 | — | — | — | — | — |
| 32 | 490 013,59 | 2 221 950,53 | — | — | — | — | — |
| 33 | 490 014,79 | 2 221 968,62 | — | — | — | — | — |
| 34 | 490 015,51 | 2 221 979,26 | — | — | — | — | — |
| 35 | 490 015,18 | 2 221 988,86 | — | — | — | — | — |
| 36 | 490 014,55 | 2 222 008,00 | — | — | — | — | — |
| 37 | 490 013,59 | 2 222 028,11 | — | — | — | — | — |
| 38 | 490 005,40 | 2 222 034,35 | — | — | — | — | — |
| 39 | 490 012,15 | 2 222 120,78 | — | — | — | — | — |
| 40 | 490 049,26 | 2 222 123,85 | — | — | — | — | — |
| 41 | 490 052,94 | 2 222 158,17 | — | — | — | — | — |
| 42 | 490 054,77 | 2 222 160,62 | — | — | — | — | — |
| 43 | 490 111,17 | 2 222 156,33 | — | — | — | — | — |
| 44 | 490 111,17 | 2 222 153,27 | — | — | — | — | — |
| 45 | 490 108,10 | 2 222 145,91 | — | — | — | — | — |
| 46 | 490 095,23 | 2 222 107,91 | — | — | — | — | — |

| Сведения о местоположении измененных (уточненных) границ объекта | | | | | | | |
|--|------------|--------------|---|---|---|---|---|
| 1 | 2 | 3 | 4 | 5 | 6 | 7 | 8 |
| 47 | 490 092,78 | 2 222 092,59 | — | — | — | — | — |
| 48 | 490 095,23 | 2 222 086,46 | — | — | — | — | — |
| 49 | 490 099,52 | 2 222 085,84 | — | — | — | — | — |
| 50 | 490 110,55 | 2 222 085,23 | — | — | — | — | — |
| 51 | 490 120,36 | 2 222 082,17 | — | — | — | — | — |
| 52 | 490 127,10 | 2 222 077,87 | — | — | — | — | — |
| 53 | 490 123,43 | 2 222 065,00 | — | — | — | — | — |
| 54 | 490 123,43 | 2 222 054,58 | — | — | — | — | — |
| 55 | 490 130,17 | 2 222 049,68 | — | — | — | — | — |
| 56 | 490 143,65 | 2 222 046,61 | — | — | — | — | — |
| 57 | 490 157,75 | 2 222 050,29 | — | — | — | — | — |
| 58 | 490 185,95 | 2 222 045,39 | — | — | — | — | — |
| 59 | 490 194,53 | 2 222 042,94 | — | — | — | — | — |
| 60 | 490 198,21 | 2 222 031,90 | — | — | — | — | — |
| 61 | 490 196,98 | 2 222 025,16 | — | — | — | — | — |
| 62 | 490 213,64 | 2 222 017,57 | — | — | — | — | — |
| 63 | 490 207,89 | 2 222 002,25 | — | — | — | — | — |
| 64 | 490 216,51 | 2 221 995,54 | — | — | — | — | — |
| 65 | 490 255,52 | 2 221 984,07 | — | — | — | — | — |
| 66 | 490 288,11 | 2 221 981,19 | — | — | — | — | — |
| 67 | 490 317,83 | 2 221 974,49 | — | — | — | — | — |
| 68 | 490 345,63 | 2 221 962,04 | — | — | — | — | — |
| 69 | 490 432,86 | 2 221 918,94 | — | — | — | — | — |
| 70 | 490 640,59 | 2 221 838,30 | — | — | — | — | — |
| 71 | 490 735,39 | 2 221 886,35 | — | — | — | — | — |
| 72 | 490 789,79 | 2 222 011,69 | — | — | — | — | — |
| 73 | 490 809,08 | 2 222 066,54 | — | — | — | — | — |
| 74 | 490 774,21 | 2 222 080,62 | — | — | — | — | — |
| 75 | 490 758,63 | 2 222 079,14 | — | — | — | — | — |
| 76 | 490 741,89 | 2 222 082,81 | — | — | — | — | — |
| 77 | 490 655,10 | 2 222 118,39 | — | — | — | — | — |
| 78 | 490 671,42 | 2 222 159,16 | — | — | — | — | — |
| 79 | 490 395,83 | 2 222 278,44 | — | — | — | — | — |
| 80 | 490 408,26 | 2 222 298,05 | — | — | — | — | — |
| 81 | 490 410,47 | 2 222 301,53 | — | — | — | — | — |
| 82 | 490 418,83 | 2 222 314,76 | — | — | — | — | — |
| 83 | 490 444,05 | 2 222 354,04 | — | — | — | — | — |
| 84 | 490 438,86 | 2 222 362,94 | — | — | — | — | — |
| 85 | 490 416,60 | 2 222 388,88 | — | — | — | — | — |
| 86 | 490 405,47 | 2 222 397,78 | — | — | — | — | — |
| 87 | 490 407,96 | 2 222 499,69 | — | — | — | — | — |
| 88 | 490 346,25 | 2 222 555,36 | — | — | — | — | — |
| 89 | 490 312,94 | 2 222 581,07 | — | — | — | — | — |
| 90 | 490 281,02 | 2 222 593,92 | — | — | — | — | — |
| 91 | 490 271,38 | 2 222 594,67 | — | — | — | — | — |
| 92 | 490 164,88 | 2 222 592,48 | — | — | — | — | — |
| 93 | 489 980,40 | 2 222 570,58 | — | — | — | — | — |
| 94 | 489 898,18 | 2 222 561,92 | — | — | — | — | — |
| 95 | 489 889,36 | 2 222 562,06 | — | — | — | — | — |
| 96 | 489 870,82 | 2 222 556,87 | — | — | — | — | — |
| 97 | 489 861,91 | 2 222 548,72 | — | — | — | — | — |
| 98 | 489 861,25 | 2 222 548,79 | — | — | — | — | — |
| 99 | 489 847,22 | 2 222 550,26 | — | — | — | — | — |
| 100 | 489 804,23 | 2 222 545,01 | — | — | — | — | — |
| 101 | 489 789,39 | 2 222 542,05 | — | — | — | — | — |

| Сведения о местоположении измененных (уточненных) границ объекта | | | | | | | |
|--|------------|--------------|---|---|---|---|---|
| 1 | 2 | 3 | 4 | 5 | 6 | 7 | 8 |
| 102 | 489 779,75 | 2 222 542,05 | — | — | — | — | — |
| 103 | 489 638,47 | 2 222 510,98 | — | — | — | — | — |
| 104 | 489 637,10 | 2 222 540,61 | — | — | — | — | — |
| 105 | 489 610,09 | 2 222 537,61 | — | — | — | — | — |
| 106 | 489 515,48 | 2 222 530,95 | — | — | — | — | — |
| 107 | 489 437,59 | 2 222 529,46 | — | — | — | — | — |
| 108 | 489 434,69 | 2 222 529,69 | — | — | — | — | — |
| 109 | 489 428,25 | 2 222 530,20 | — | — | — | — | — |
| 110 | 489 421,80 | 2 222 530,71 | — | — | — | — | — |
| 111 | 489 415,36 | 2 222 531,22 | — | — | — | — | — |
| 112 | 489 381,54 | 2 222 533,90 | — | — | — | — | — |
| 113 | 489 337,03 | 2 222 540,57 | — | — | — | — | — |
| 114 | 489 292,62 | 2 222 541,30 | — | — | — | — | — |
| 115 | 489 262,99 | 2 222 541,30 | — | — | — | — | — |
| 116 | 489 263,08 | 2 222 302,70 | — | — | — | — | — |
| 117 | 489 259,52 | 2 222 292,44 | — | — | — | — | — |
| 118 | 489 248,39 | 2 222 283,54 | — | — | — | — | — |
| 119 | 489 233,40 | 2 222 279,72 | — | — | — | — | — |
| 120 | 489 226,73 | 2 222 277,49 | — | — | — | — | — |
| 121 | 489 189,64 | 2 222 276,01 | — | — | — | — | — |
| 122 | 489 148,09 | 2 222 272,30 | — | — | — | — | — |
| 123 | 489 119,16 | 2 222 269,34 | — | — | — | — | — |
| 124 | 489 125,27 | 2 222 182,62 | — | — | — | — | — |
| 125 | 489 125,64 | 2 222 157,78 | — | — | — | — | — |
| 126 | 489 125,70 | 2 222 153,75 | — | — | — | — | — |
| 127 | 489 126,02 | 2 222 132,22 | — | — | — | — | — |
| 128 | 489 148,21 | 2 222 105,13 | — | — | — | — | — |
| 129 | 489 189,76 | 2 222 101,42 | — | — | — | — | — |
| 130 | 489 251,33 | 2 222 094,01 | — | — | — | — | — |
| 131 | 489 252,81 | 2 222 071,03 | — | — | — | — | — |
| 132 | 489 252,81 | 2 222 051,76 | — | — | — | — | — |
| 133 | 489 260,23 | 2 222 033,23 | — | — | — | — | — |
| 134 | 489 277,29 | 2 221 999,13 | — | — | — | — | — |
| 135 | 489 286,94 | 2 221 985,79 | — | — | — | — | — |
| 136 | 489 295,82 | 2 221 980,26 | — | — | — | — | — |
| 137 | 489 315,95 | 2 221 981,22 | — | — | — | — | — |
| 138 | 489 364,84 | 2 221 982,18 | — | — | — | — | — |
| 139 | 489 413,72 | 2 221 982,18 | — | — | — | — | — |
| 140 | 489 456,86 | 2 221 978,35 | — | — | — | — | — |
| 141 | 489 502,87 | 2 221 974,52 | — | — | — | — | — |
| 142 | 489 546,67 | 2 221 961,52 | — | — | — | — | — |
| 143 | 489 564,89 | 2 221 951,94 | — | — | — | — | — |
| 144 | 489 577,35 | 2 221 934,70 | — | — | — | — | — |
| 145 | 489 583,10 | 2 221 909,80 | — | — | — | — | — |
| 146 | 489 584,06 | 2 221 884,90 | — | — | — | — | — |
| 147 | 489 581,18 | 2 221 852,33 | — | — | — | — | — |
| 148 | 489 588,85 | 2 221 824,56 | — | — | — | — | — |
| 149 | 489 637,59 | 2 221 740,33 | — | — | — | — | — |
| 150 | 489 661,55 | 2 221 702,98 | — | — | — | — | — |
| 151 | 489 676,89 | 2 221 670,41 | — | — | — | — | — |
| 152 | 489 690,31 | 2 221 639,76 | — | — | — | — | — |
| 153 | 489 708,41 | 2 221 561,52 | — | — | — | — | — |
| 154 | 489 725,66 | 2 221 521,29 | — | — | — | — | — |
| 155 | 489 747,71 | 2 221 483,94 | — | — | — | — | — |
| 156 | 489 838,51 | 2 221 325,09 | — | — | — | — | — |

Сведения о местоположении измененных (уточненных) границ объекта

| 1 | 2 | 3 | 4 | 5 | 6 | 7 | 8 |
|-------------|------------|--------------|------------|--------------|------------------------|------|---|
| 157 | 489 877,81 | 2 221 249,42 | — | — | — | — | — |
| 158 | 489 927,65 | 2 221 146,94 | — | — | — | — | — |
| 159 | 489 979,09 | 2 221 047,56 | — | — | — | — | — |
| 160 | 490 000,17 | 2 221 010,21 | — | — | — | — | — |
| 161 | 490 016,47 | 2 220 982,43 | — | — | — | — | — |
| 162 | 490 030,85 | 2 220 965,19 | — | — | — | — | — |
| 163 | 490 043,31 | 2 220 959,44 | — | — | — | — | — |
| 164 | 490 072,07 | 2 220 960,40 | — | — | — | — | — |
| 165 | 490 097,64 | 2 220 962,30 | — | — | — | — | — |
| 166 | 490 128,31 | 2 220 962,30 | — | — | — | — | — |
| 167 | 490 166,66 | 2 220 960,38 | — | — | — | — | — |
| 1 | 490 183,43 | 2 220 905,21 | — | — | — | — | — |
| 62:04-4.121 | | | | | | | |
| н1 | — | — | 490 183,43 | 2 220 905,21 | Картометрический метод | 2,50 | — |
| н2 | — | — | 490 218,57 | 2 220 916,92 | Картометрический метод | 2,50 | — |
| н3 | — | — | 490 231,40 | 2 220 926,74 | Картометрический метод | 2,50 | — |
| н4 | — | — | 490 232,80 | 2 220 927,82 | Картометрический метод | 2,50 | — |
| н5 | — | — | 490 238,48 | 2 220 931,88 | Картометрический метод | 2,50 | — |
| н6 | — | — | 490 303,73 | 2 220 978,58 | Картометрический метод | 2,50 | — |
| н7 | — | — | 490 326,74 | 2 220 991,03 | Картометрический метод | 2,50 | — |
| н8 | — | — | 490 341,11 | 2 221 005,40 | Картометрический метод | 2,50 | — |
| н9 | — | — | 490 351,66 | 2 221 023,60 | Картометрический метод | 2,50 | — |
| н10 | — | — | 490 364,12 | 2 221 064,78 | Картометрический метод | 2,50 | — |
| н11 | — | — | 490 369,87 | 2 221 095,43 | Картометрический метод | 2,50 | — |
| н12 | — | — | 490 365,08 | 2 221 132,78 | Картометрический метод | 2,50 | — |
| н13 | — | — | 490 359,37 | 2 221 161,20 | Картометрический метод | 2,50 | — |
| н14 | — | — | 490 345,95 | 2 221 188,97 | Картометрический метод | 2,50 | — |
| н15 | — | — | 490 333,49 | 2 221 211,96 | Картометрический метод | 2,50 | — |
| н16 | — | — | 490 320,07 | 2 221 240,70 | Картометрический метод | 2,50 | — |
| н17 | — | — | 490 308,57 | 2 221 267,51 | Картометрический метод | 2,50 | — |
| н18 | — | — | 490 296,11 | 2 221 281,88 | Картометрический метод | 2,50 | — |
| н19 | — | — | 490 278,85 | 2 221 301,04 | Картометрический метод | 2,50 | — |
| н20 | — | — | 490 252,01 | 2 221 334,56 | Картометрический метод | 2,50 | — |
| н21 | — | — | 490 232,84 | 2 221 367,12 | Картометрический метод | 2,50 | — |
| н22 | — | — | 490 219,65 | 2 221 390,09 | Картометрический метод | 2,50 | — |

| Сведения о местоположении измененных (уточненных) границ объекта | | | | | | | |
|--|---|---|------------|--------------|------------------------|------|---|
| 1 | 2 | 3 | 4 | 5 | 6 | 7 | 8 |
| н23 | — | — | 490 203,13 | 2 221 418,84 | Картометрический метод | 2,50 | — |
| н24 | — | — | 490 142,59 | 2 221 511,22 | Картометрический метод | 2,50 | — |
| н25 | — | — | 490 098,80 | 2 221 633,07 | Картометрический метод | 2,50 | — |
| н26 | — | — | 490 072,99 | 2 221 686,35 | Картометрический метод | 2,50 | — |
| н27 | — | — | 490 050,95 | 2 221 750,52 | Картометрический метод | 2,50 | — |
| н28 | — | — | 490 039,44 | 2 221 808,95 | Картометрический метод | 2,50 | — |
| н29 | — | — | 490 024,14 | 2 221 874,86 | Картометрический метод | 2,50 | — |
| н30 | — | — | 490 017,43 | 2 221 898,81 | Картометрический метод | 2,50 | — |
| н31 | — | — | 490 014,55 | 2 221 920,84 | Картометрический метод | 2,50 | — |
| н32 | — | — | 490 013,59 | 2 221 950,53 | Картометрический метод | 2,50 | — |
| н33 | — | — | 490 014,79 | 2 221 968,62 | Картометрический метод | 2,50 | — |
| н34 | — | — | 490 015,51 | 2 221 979,26 | Картометрический метод | 2,50 | — |
| н35 | — | — | 490 015,18 | 2 221 988,86 | Картометрический метод | 2,50 | — |
| н36 | — | — | 490 014,55 | 2 222 008,00 | Картометрический метод | 2,50 | — |
| н37 | — | — | 490 013,59 | 2 222 028,11 | Картометрический метод | 2,50 | — |
| н38 | — | — | 490 005,40 | 2 222 034,35 | Картометрический метод | 2,50 | — |
| н39 | — | — | 490 012,15 | 2 222 120,78 | Картометрический метод | 2,50 | — |
| н40 | — | — | 490 049,26 | 2 222 123,85 | Картометрический метод | 2,50 | — |
| н41 | — | — | 490 052,94 | 2 222 158,17 | Картометрический метод | 2,50 | — |
| н42 | — | — | 490 054,77 | 2 222 160,62 | Картометрический метод | 2,50 | — |
| н43 | — | — | 490 111,17 | 2 222 156,33 | Картометрический метод | 2,50 | — |
| н44 | — | — | 490 111,17 | 2 222 153,27 | Картометрический метод | 2,50 | — |
| н45 | — | — | 490 108,10 | 2 222 145,91 | Картометрический метод | 2,50 | — |
| н46 | — | — | 490 095,23 | 2 222 107,91 | Картометрический метод | 2,50 | — |
| н47 | — | — | 490 092,78 | 2 222 092,59 | Картометрический метод | 2,50 | — |
| н48 | — | — | 490 095,23 | 2 222 086,46 | Картометрический метод | 2,50 | — |
| н49 | — | — | 490 099,52 | 2 222 085,84 | Картометрический метод | 2,50 | — |
| н50 | — | — | 490 110,55 | 2 222 085,23 | Картометрический метод | 2,50 | — |
| н51 | — | — | 490 120,36 | 2 222 082,17 | Картометрический метод | 2,50 | — |

| Сведения о местоположении измененных (уточненных) границ объекта | | | | | | | |
|--|---|---|------------|--------------|------------------------|------|---|
| 1 | 2 | 3 | 4 | 5 | 6 | 7 | 8 |
| н52 | — | — | 490 127,10 | 2 222 077,87 | Картометрический метод | 2,50 | — |
| н53 | — | — | 490 123,43 | 2 222 065,00 | Картометрический метод | 2,50 | — |
| н54 | — | — | 490 123,43 | 2 222 054,58 | Картометрический метод | 2,50 | — |
| н55 | — | — | 490 130,17 | 2 222 049,68 | Картометрический метод | 2,50 | — |
| н56 | — | — | 490 143,65 | 2 222 046,61 | Картометрический метод | 2,50 | — |
| н57 | — | — | 490 157,75 | 2 222 050,29 | Картометрический метод | 2,50 | — |
| н58 | — | — | 490 185,95 | 2 222 045,39 | Картометрический метод | 2,50 | — |
| н59 | — | — | 490 194,53 | 2 222 042,94 | Картометрический метод | 2,50 | — |
| н60 | — | — | 490 198,21 | 2 222 031,90 | Картометрический метод | 2,50 | — |
| н61 | — | — | 490 196,98 | 2 222 025,16 | Картометрический метод | 2,50 | — |
| н62 | — | — | 490 213,64 | 2 222 017,57 | Картометрический метод | 2,50 | — |
| н63 | — | — | 490 207,89 | 2 222 002,25 | Картометрический метод | 2,50 | — |
| н64 | — | — | 490 216,51 | 2 221 995,54 | Картометрический метод | 2,50 | — |
| н65 | — | — | 490 255,52 | 2 221 984,07 | Картометрический метод | 2,50 | — |
| н66 | — | — | 490 288,11 | 2 221 981,19 | Картометрический метод | 2,50 | — |
| н67 | — | — | 490 317,83 | 2 221 974,49 | Картометрический метод | 2,50 | — |
| н68 | — | — | 490 345,63 | 2 221 962,04 | Картометрический метод | 2,50 | — |
| н69 | — | — | 490 432,86 | 2 221 918,94 | Картометрический метод | 2,50 | — |
| н70 | — | — | 490 640,59 | 2 221 838,30 | Картометрический метод | 2,50 | — |
| н71 | — | — | 490 735,39 | 2 221 886,35 | Картометрический метод | 2,50 | — |
| н72 | — | — | 490 789,79 | 2 222 011,69 | Картометрический метод | 2,50 | — |
| н73 | — | — | 490 809,08 | 2 222 066,54 | Картометрический метод | 2,50 | — |
| н74 | — | — | 490 774,21 | 2 222 080,62 | Картометрический метод | 2,50 | — |
| н75 | — | — | 490 758,63 | 2 222 079,14 | Картометрический метод | 2,50 | — |
| н76 | — | — | 490 741,89 | 2 222 082,81 | Картометрический метод | 2,50 | — |
| н77 | — | — | 490 655,10 | 2 222 118,39 | Картометрический метод | 2,50 | — |
| н78 | — | — | 490 671,42 | 2 222 159,16 | Картометрический метод | 2,50 | — |
| н79 | — | — | 490 395,83 | 2 222 278,44 | Картометрический метод | 2,50 | — |
| н80 | — | — | 490 408,26 | 2 222 298,05 | Картометрический метод | 2,50 | — |

Раздел 3

| Сведения о местоположении измененных (уточненных) границ объекта | | | | | | | |
|--|---|---|------------|--------------|------------------------|------|---|
| 1 | 2 | 3 | 4 | 5 | 6 | 7 | 8 |
| н81 | — | — | 490 410,47 | 2 222 301,53 | Картометрический метод | 2,50 | — |
| н82 | — | — | 490 418,83 | 2 222 314,76 | Картометрический метод | 2,50 | — |
| н83 | — | — | 490 444,05 | 2 222 354,04 | Картометрический метод | 2,50 | — |
| н84 | — | — | 490 438,86 | 2 222 362,94 | Картометрический метод | 2,50 | — |
| н85 | — | — | 490 416,60 | 2 222 388,88 | Картометрический метод | 2,50 | — |
| н86 | — | — | 490 405,47 | 2 222 397,78 | Картометрический метод | 2,50 | — |
| н87 | — | — | 490 407,96 | 2 222 499,69 | Картометрический метод | 2,50 | — |
| н88 | — | — | 490 346,25 | 2 222 555,36 | Картометрический метод | 2,50 | — |
| н89 | — | — | 490 312,94 | 2 222 581,07 | Картометрический метод | 2,50 | — |
| н90 | — | — | 490 281,02 | 2 222 593,92 | Картометрический метод | 2,50 | — |
| н91 | — | — | 490 271,38 | 2 222 594,67 | Картометрический метод | 2,50 | — |
| н92 | — | — | 490 164,88 | 2 222 592,48 | Картометрический метод | 2,50 | — |
| н93 | — | — | 489 980,40 | 2 222 570,58 | Картометрический метод | 2,50 | — |
| н94 | — | — | 489 898,18 | 2 222 561,92 | Картометрический метод | 2,50 | — |
| н95 | — | — | 489 889,36 | 2 222 562,06 | Картометрический метод | 2,50 | — |
| н96 | — | — | 489 870,82 | 2 222 556,87 | Картометрический метод | 2,50 | — |
| н97 | — | — | 489 861,91 | 2 222 548,72 | Картометрический метод | 2,50 | — |
| н98 | — | — | 489 861,25 | 2 222 548,79 | Картометрический метод | 2,50 | — |
| н99 | — | — | 489 847,22 | 2 222 550,26 | Картометрический метод | 2,50 | — |
| н100 | — | — | 489 804,23 | 2 222 545,01 | Картометрический метод | 2,50 | — |
| н101 | — | — | 489 789,39 | 2 222 542,05 | Картометрический метод | 2,50 | — |
| н102 | — | — | 489 779,75 | 2 222 542,05 | Картометрический метод | 2,50 | — |
| н103 | — | — | 489 638,47 | 2 222 510,98 | Картометрический метод | 2,50 | — |
| н104 | — | — | 489 637,10 | 2 222 540,61 | Картометрический метод | 2,50 | — |
| н105 | — | — | 489 610,09 | 2 222 537,61 | Картометрический метод | 2,50 | — |
| н106 | — | — | 489 515,48 | 2 222 530,95 | Картометрический метод | 2,50 | — |
| н107 | — | — | 489 437,59 | 2 222 529,46 | Картометрический метод | 2,50 | — |
| н108 | — | — | 489 434,69 | 2 222 529,69 | Картометрический метод | 2,50 | — |
| н109 | — | — | 489 428,25 | 2 222 530,20 | Картометрический метод | 2,50 | — |

| Сведения о местоположении измененных (уточненных) границ объекта | | | | | | | |
|--|---|---|------------|--------------|------------------------|------|---|
| 1 | 2 | 3 | 4 | 5 | 6 | 7 | 8 |
| н110 | — | — | 489 421,80 | 2 222 530,71 | Картометрический метод | 2,50 | — |
| н111 | — | — | 489 415,36 | 2 222 531,22 | Картометрический метод | 2,50 | — |
| н112 | — | — | 489 381,54 | 2 222 533,90 | Картометрический метод | 2,50 | — |
| н113 | — | — | 489 337,03 | 2 222 540,57 | Картометрический метод | 2,50 | — |
| н114 | — | — | 489 292,62 | 2 222 541,30 | Картометрический метод | 2,50 | — |
| н115 | — | — | 489 262,99 | 2 222 541,30 | Картометрический метод | 2,50 | — |
| н116 | — | — | 489 263,08 | 2 222 302,70 | Картометрический метод | 2,50 | — |
| н117 | — | — | 489 259,52 | 2 222 292,44 | Картометрический метод | 2,50 | — |
| н118 | — | — | 489 248,39 | 2 222 283,54 | Картометрический метод | 2,50 | — |
| н119 | — | — | 489 233,40 | 2 222 279,72 | Картометрический метод | 2,50 | — |
| н120 | — | — | 489 226,73 | 2 222 277,49 | Картометрический метод | 2,50 | — |
| н121 | — | — | 489 189,64 | 2 222 276,01 | Картометрический метод | 2,50 | — |
| н122 | — | — | 489 148,09 | 2 222 272,30 | Картометрический метод | 2,50 | — |
| н123 | — | — | 489 119,16 | 2 222 269,34 | Картометрический метод | 2,50 | — |
| н124 | — | — | 489 125,27 | 2 222 182,62 | Картометрический метод | 2,50 | — |
| н125 | — | — | 489 125,64 | 2 222 157,78 | Картометрический метод | 2,50 | — |
| н126 | — | — | 489 125,70 | 2 222 153,75 | Картометрический метод | 2,50 | — |
| н127 | — | — | 489 126,02 | 2 222 132,22 | Картометрический метод | 2,50 | — |
| н128 | — | — | 489 148,21 | 2 222 105,13 | Картометрический метод | 2,50 | — |
| н129 | — | — | 489 189,76 | 2 222 101,42 | Картометрический метод | 2,50 | — |
| н130 | — | — | 489 251,33 | 2 222 094,01 | Картометрический метод | 2,50 | — |
| н131 | — | — | 489 252,81 | 2 222 071,03 | Картометрический метод | 2,50 | — |
| н132 | — | — | 489 252,81 | 2 222 051,76 | Картометрический метод | 2,50 | — |
| н133 | — | — | 489 260,23 | 2 222 033,23 | Картометрический метод | 2,50 | — |
| н134 | — | — | 489 277,29 | 2 221 999,13 | Картометрический метод | 2,50 | — |
| н135 | — | — | 489 286,94 | 2 221 985,79 | Картометрический метод | 2,50 | — |
| н136 | — | — | 489 295,82 | 2 221 980,26 | Картометрический метод | 2,50 | — |
| н137 | — | — | 489 315,95 | 2 221 981,22 | Картометрический метод | 2,50 | — |
| н138 | — | — | 489 364,84 | 2 221 982,18 | Картометрический метод | 2,50 | — |

| Сведения о местоположении измененных (уточненных) границ объекта | | | | | | | |
|--|---|---|------------|--------------|------------------------|------|---|
| 1 | 2 | 3 | 4 | 5 | 6 | 7 | 8 |
| н139 | — | — | 489 413,72 | 2 221 982,18 | Картометрический метод | 2,50 | — |
| н140 | — | — | 489 456,86 | 2 221 978,35 | Картометрический метод | 2,50 | — |
| н141 | — | — | 489 502,87 | 2 221 974,52 | Картометрический метод | 2,50 | — |
| н142 | — | — | 489 546,67 | 2 221 961,52 | Картометрический метод | 2,50 | — |
| н143 | — | — | 489 564,89 | 2 221 951,94 | Картометрический метод | 2,50 | — |
| н144 | — | — | 489 577,35 | 2 221 934,70 | Картометрический метод | 2,50 | — |
| н145 | — | — | 489 583,10 | 2 221 909,80 | Картометрический метод | 2,50 | — |
| н146 | — | — | 489 584,06 | 2 221 884,90 | Картометрический метод | 2,50 | — |
| н147 | — | — | 489 581,18 | 2 221 852,33 | Картометрический метод | 2,50 | — |
| н148 | — | — | 489 588,85 | 2 221 824,56 | Картометрический метод | 2,50 | — |
| н149 | — | — | 489 637,59 | 2 221 740,33 | Картометрический метод | 2,50 | — |
| н150 | — | — | 489 661,55 | 2 221 702,98 | Картометрический метод | 2,50 | — |
| н151 | — | — | 489 676,89 | 2 221 670,41 | Картометрический метод | 2,50 | — |
| н152 | — | — | 489 690,31 | 2 221 639,76 | Картометрический метод | 2,50 | — |
| н153 | — | — | 489 708,41 | 2 221 561,52 | Картометрический метод | 2,50 | — |
| н154 | — | — | 489 725,66 | 2 221 521,29 | Картометрический метод | 2,50 | — |
| н155 | — | — | 489 747,71 | 2 221 483,94 | Картометрический метод | 2,50 | — |
| н156 | — | — | 489 838,51 | 2 221 325,09 | Картометрический метод | 2,50 | — |
| н157 | — | — | 489 877,81 | 2 221 249,42 | Картометрический метод | 2,50 | — |
| н158 | — | — | 489 927,65 | 2 221 146,94 | Картометрический метод | 2,50 | — |
| н159 | — | — | 489 979,09 | 2 221 047,56 | Картометрический метод | 2,50 | — |
| н160 | — | — | 490 000,17 | 2 221 010,21 | Картометрический метод | 2,50 | — |
| н161 | — | — | 490 016,47 | 2 220 982,43 | Картометрический метод | 2,50 | — |
| н162 | — | — | 490 030,85 | 2 220 965,19 | Картометрический метод | 2,50 | — |
| н163 | — | — | 490 043,31 | 2 220 959,44 | Картометрический метод | 2,50 | — |
| н164 | — | — | 490 072,07 | 2 220 960,40 | Картометрический метод | 2,50 | — |
| н165 | — | — | 490 097,64 | 2 220 962,30 | Картометрический метод | 2,50 | — |
| н166 | — | — | 490 128,31 | 2 220 962,30 | Картометрический метод | 2,50 | — |
| н167 | — | — | 490 166,66 | 2 220 960,38 | Картометрический метод | 2,50 | — |

| Сведения о местоположении измененных (уточненных) границ объекта | | | | | | | |
|--|---|---|------------|--------------|------------------------|------|---|
| 1 | 2 | 3 | 4 | 5 | 6 | 7 | 8 |
| н1 | — | — | 490 183,43 | 2 220 905,21 | Картометрический метод | 2,50 | — |
| 3. Сведения о характерных точках части (частей) границы объекта | | | | | | | |
| 1 | 2 | 3 | 4 | 5 | 6 | 7 | 8 |
| — | — | — | — | — | — | — | — |

ГРАФИЧЕСКОЕ ОПИСАНИЕ
местоположения границ населенных пунктов, территориальных
зон, особо охраняемых природных территорий, зон с особыми
условиями использования территории
Граница населенного пункта д. Барсуково

(наименование объекта, местоположение границ которого описано (далее - объект))

Раздел 1

| Сведения об объекте | | |
|----------------------------|---|---|
| № п/п | Характеристики объекта | Описание характеристик |
| 1 | 2 | 3 |
| 1 | Местоположение объекта | Рязанская область, м.о. Касимовский, д Барсуково |
| 2 | Площадь объекта \pm величина погрешности определения площади ($P \pm \Delta P$) | 199 149 м ² \pm 156 м ² |
| 3 | Иные характеристики объекта | Вид объекта реестра границ: Граница населенного пункта Реестровый номер: 62:04-4.126 |

Сведения о местоположении измененных (уточненных) границ объекта

1. Система координат МСК-62 зона 2

2. Сведения о характерных точках границ объекта

| Обозначение характерных точек границы | Существующие координаты, м | | Измененные (уточненные) координаты, м | | Метод определения координат характерной точки | Средняя квадратическая погрешность положения характерной точки (Мt), м | Описание обозначения точки на местности (при наличии) |
|--|-------------------------------|--------------|---|--------------|---|---|--|
| | X | Y | X | Y | | | |
| 1 | 2 | 3 | 4 | 5 | 6 | 7 | 8 |
| № п/п контура: 1 | | | | | | | |
| 1 | 484 402,11 | 2 224 256,69 | — | — | — | — | — |
| 2 | 484 404,58 | 2 224 366,78 | — | — | — | — | — |
| 3 | 484 445,80 | 2 224 376,10 | — | — | — | — | — |
| 4 | 484 464,97 | 2 224 382,87 | — | — | — | — | — |
| 5 | 484 487,15 | 2 224 390,16 | — | — | — | — | — |
| 6 | 484 507,43 | 2 224 414,68 | — | — | — | — | — |
| 7 | 484 580,98 | 2 224 590,85 | — | — | — | — | — |
| 8 | 484 634,25 | 2 224 726,45 | — | — | — | — | — |
| 9 | 484 630,32 | 2 224 750,67 | — | — | — | — | — |
| 10 | 484 611,53 | 2 224 762,80 | — | — | — | — | — |
| 11 | 484 591,23 | 2 224 777,46 | — | — | — | — | — |
| 12 | 484 586,72 | 2 224 800,00 | — | — | — | — | — |
| 13 | 484 590,31 | 2 224 849,32 | — | — | — | — | — |
| 14 | 484 392,60 | 2 224 897,86 | — | — | — | — | — |
| 15 | 484 355,86 | 2 224 805,06 | — | — | — | — | — |
| 16 | 484 305,23 | 2 224 782,48 | — | — | — | — | — |
| 17 | 484 280,06 | 2 224 738,43 | — | — | — | — | — |
| 18 | 484 254,38 | 2 224 695,72 | — | — | — | — | — |
| 19 | 484 228,69 | 2 224 653,01 | — | — | — | — | — |
| 20 | 484 172,69 | 2 224 559,75 | — | — | — | — | — |
| 21 | 484 137,15 | 2 224 506,53 | — | — | — | — | — |
| 22 | 484 135,14 | 2 224 503,51 | — | — | — | — | — |
| 23 | 484 136,19 | 2 224 492,06 | — | — | — | — | — |
| 24 | 484 148,53 | 2 224 358,05 | — | — | — | — | — |
| 25 | 484 149,12 | 2 224 342,48 | — | — | — | — | — |
| 26 | 484 151,14 | 2 224 288,60 | — | — | — | — | — |
| 1 | 484 402,11 | 2 224 256,69 | — | — | — | — | — |
| 62:04-4.126 | | | | | | | |
| н1 | — | — | 484 402,11 | 2 224 256,69 | Картометрически й метод | 2,50 | — |
| н2 | — | — | 484 404,58 | 2 224 366,78 | Картометрически й метод | 2,50 | — |
| н3 | — | — | 484 445,80 | 2 224 376,10 | Картометрически й метод | 2,50 | — |
| н4 | — | — | 484 464,97 | 2 224 382,87 | Картометрически й метод | 2,50 | — |
| н5 | — | — | 484 487,15 | 2 224 390,16 | Картометрически й метод | 2,50 | — |
| н6 | — | — | 484 507,43 | 2 224 414,68 | Картометрически й метод | 2,50 | — |
| н7 | — | — | 484 580,98 | 2 224 590,85 | Картометрически й метод | 2,50 | — |
| н8 | — | — | 484 634,25 | 2 224 726,45 | Картометрически й метод | 2,50 | — |
| н9 | — | — | 484 630,32 | 2 224 750,67 | Картометрически й метод | 2,50 | — |
| н10 | — | — | 484 611,53 | 2 224 762,80 | Картометрически й метод | 2,50 | — |

Раздел 3

| Сведения о местоположении измененных (уточненных) границ объекта | | | | | | | |
|--|---|---|------------|--------------|------------------------|------|---|
| 1 | 2 | 3 | 4 | 5 | 6 | 7 | 8 |
| н11 | — | — | 484 591,23 | 2 224 777,46 | Картометрический метод | 2,50 | — |
| н12 | — | — | 484 586,72 | 2 224 800,00 | Картометрический метод | 2,50 | — |
| н13 | — | — | 484 590,31 | 2 224 849,32 | Картометрический метод | 2,50 | — |
| н14 | — | — | 484 392,60 | 2 224 897,86 | Картометрический метод | 2,50 | — |
| н15 | — | — | 484 355,86 | 2 224 805,06 | Картометрический метод | 2,50 | — |
| н16 | — | — | 484 305,23 | 2 224 782,48 | Картометрический метод | 2,50 | — |
| н17 | — | — | 484 280,06 | 2 224 738,43 | Картометрический метод | 2,50 | — |
| н18 | — | — | 484 254,38 | 2 224 695,72 | Картометрический метод | 2,50 | — |
| н19 | — | — | 484 228,69 | 2 224 653,01 | Картометрический метод | 2,50 | — |
| н20 | — | — | 484 172,69 | 2 224 559,75 | Картометрический метод | 2,50 | — |
| н21 | — | — | 484 137,15 | 2 224 506,53 | Картометрический метод | 2,50 | — |
| н22 | — | — | 484 135,14 | 2 224 503,51 | Картометрический метод | 2,50 | — |
| н23 | — | — | 484 136,19 | 2 224 492,06 | Картометрический метод | 2,50 | — |
| н24 | — | — | 484 148,53 | 2 224 358,05 | Картометрический метод | 2,50 | — |
| н25 | — | — | 484 149,12 | 2 224 342,48 | Картометрический метод | 2,50 | — |
| н26 | — | — | 484 151,14 | 2 224 288,60 | Картометрический метод | 2,50 | — |
| н1 | — | — | 484 402,11 | 2 224 256,69 | Картометрический метод | 2,50 | — |
| 3. Сведения о характерных точках части (частей) границы объекта | | | | | | | |
| 1 | 2 | 3 | 4 | 5 | 6 | 7 | 8 |
| — | — | — | — | — | — | — | — |

ГРАФИЧЕСКОЕ ОПИСАНИЕ
местоположения границ населенных пунктов, территориальных
зон, особо охраняемых природных территорий, зон с особыми
условиями использования территории
Граница населенного пункта д. Бельково

(наименование объекта, местоположение границ которого описано (далее - объект))

Раздел 1

| Сведения об объекте | | |
|----------------------------|---|---|
| № п/п | Характеристики объекта | Описание характеристик |
| 1 | 2 | 3 |
| 1 | Местоположение объекта | Рязанская область, м.о. Касимовский, д Бельково |
| 2 | Площадь объекта \pm величина погрешности определения площади ($P \pm \Delta P$) | 750 047 м ² \pm 303 м ² |
| 3 | Иные характеристики объекта | Вид объекта реестра границ: Граница населенного пункта Реестровый номер: 62:04-4.217 |

Сведения о местоположении измененных (уточненных) границ объекта

1. Система координат МСК-62 зона 2

2. Сведения о характерных точках границ объекта

| Обозначение характерных точек границы | Существующие координаты, м | | Измененные (уточненные) координаты, м | | Метод определения координат характерной точки | Средняя квадратическая погрешность положения характерной точки (Mt), м | Описание обозначения точки на местности (при наличии) |
|--|-------------------------------|--------------|---|---|---|---|--|
| | X | Y | X | Y | | | |
| 1 | 2 | 3 | 4 | 5 | 6 | 7 | 8 |
| № п/п контура: 1 | | | | | | | |
| 1 | 487 196,69 | 2 227 608,25 | — | — | — | — | — |
| 2 | 487 174,31 | 2 227 656,12 | — | — | — | — | — |
| 3 | 487 186,25 | 2 227 815,11 | — | — | — | — | — |
| 4 | 487 117,89 | 2 227 894,70 | — | — | — | — | — |
| 5 | 487 105,58 | 2 227 908,67 | — | — | — | — | — |
| 6 | 486 943,71 | 2 227 783,01 | — | — | — | — | — |
| 7 | 486 905,02 | 2 227 813,66 | — | — | — | — | — |
| 8 | 487 039,94 | 2 227 958,03 | — | — | — | — | — |
| 9 | 487 044,68 | 2 227 979,96 | — | — | — | — | — |
| 10 | 487 036,93 | 2 228 010,80 | — | — | — | — | — |
| 11 | 487 024,05 | 2 228 017,03 | — | — | — | — | — |
| 12 | 486 998,47 | 2 228 008,62 | — | — | — | — | — |
| 13 | 486 830,64 | 2 227 868,67 | — | — | — | — | — |
| 14 | 486 813,11 | 2 227 869,52 | — | — | — | — | — |
| 15 | 486 781,03 | 2 227 900,58 | — | — | — | — | — |
| 16 | 486 737,80 | 2 227 917,41 | — | — | — | — | — |
| 17 | 486 681,14 | 2 227 904,71 | — | — | — | — | — |
| 18 | 486 644,98 | 2 227 878,52 | — | — | — | — | — |
| 19 | 486 525,00 | 2 227 772,40 | — | — | — | — | — |
| 20 | 486 475,03 | 2 227 737,14 | — | — | — | — | — |
| 21 | 486 443,82 | 2 227 719,38 | — | — | — | — | — |
| 22 | 486 448,39 | 2 227 832,06 | — | — | — | — | — |
| 23 | 486 439,62 | 2 227 843,17 | — | — | — | — | — |
| 24 | 486 400,78 | 2 227 892,37 | — | — | — | — | — |
| 25 | 486 393,45 | 2 227 904,64 | — | — | — | — | — |
| 26 | 486 364,28 | 2 227 953,46 | — | — | — | — | — |
| 27 | 486 352,38 | 2 228 008,21 | — | — | — | — | — |
| 28 | 486 337,26 | 2 228 065,78 | — | — | — | — | — |
| 29 | 486 300,80 | 2 228 100,26 | — | — | — | — | — |
| 30 | 486 278,58 | 2 228 144,69 | — | — | — | — | — |
| 31 | 486 218,28 | 2 228 276,41 | — | — | — | — | — |
| 32 | 486 199,23 | 2 228 337,51 | — | — | — | — | — |
| 33 | 486 150,83 | 2 228 448,59 | — | — | — | — | — |
| 34 | 486 127,03 | 2 228 480,33 | — | — | — | — | — |
| 35 | 486 083,38 | 2 228 553,33 | — | — | — | — | — |
| 36 | 486 025,46 | 2 228 615,22 | — | — | — | — | — |
| 37 | 485 987,15 | 2 228 649,22 | — | — | — | — | — |
| 38 | 485 962,64 | 2 228 650,29 | — | — | — | — | — |
| 39 | 485 910,00 | 2 228 658,18 | — | — | — | — | — |
| 40 | 485 885,35 | 2 228 664,98 | — | — | — | — | — |
| 41 | 485 865,63 | 2 228 670,42 | — | — | — | — | — |
| 42 | 485 850,72 | 2 228 679,90 | — | — | — | — | — |
| 43 | 485 846,33 | 2 228 682,69 | — | — | — | — | — |
| 44 | 485 828,78 | 2 228 699,35 | — | — | — | — | — |
| 45 | 485 822,40 | 2 228 690,39 | — | — | — | — | — |
| 46 | 485 819,53 | 2 228 686,34 | — | — | — | — | — |

Сведения о местоположении измененных (уточненных) границ объекта

| 1 | 2 | 3 | 4 | 5 | 6 | 7 | 8 |
|-----|------------|--------------|---|---|---|---|---|
| 47 | 485 817,67 | 2 228 683,73 | — | — | — | — | — |
| 48 | 485 816,34 | 2 228 680,50 | — | — | — | — | — |
| 49 | 485 814,35 | 2 228 675,66 | — | — | — | — | — |
| 50 | 485 803,09 | 2 228 648,33 | — | — | — | — | — |
| 51 | 485 791,30 | 2 228 636,67 | — | — | — | — | — |
| 52 | 485 762,10 | 2 228 609,18 | — | — | — | — | — |
| 53 | 485 738,00 | 2 228 583,62 | — | — | — | — | — |
| 54 | 485 732,41 | 2 228 574,86 | — | — | — | — | — |
| 55 | 485 737,52 | 2 228 554,18 | — | — | — | — | — |
| 56 | 485 738,49 | 2 228 529,11 | — | — | — | — | — |
| 57 | 485 732,24 | 2 228 506,75 | — | — | — | — | — |
| 58 | 485 712,45 | 2 228 467,19 | — | — | — | — | — |
| 59 | 485 710,36 | 2 228 448,45 | — | — | — | — | — |
| 60 | 485 713,49 | 2 228 429,72 | — | — | — | — | — |
| 61 | 485 727,80 | 2 228 384,04 | — | — | — | — | — |
| 62 | 485 763,37 | 2 228 326,04 | — | — | — | — | — |
| 63 | 485 785,93 | 2 228 231,45 | — | — | — | — | — |
| 64 | 485 815,36 | 2 228 157,58 | — | — | — | — | — |
| 65 | 485 844,78 | 2 228 112,53 | — | — | — | — | — |
| 66 | 485 862,70 | 2 228 093,88 | — | — | — | — | — |
| 67 | 485 843,00 | 2 228 077,54 | — | — | — | — | — |
| 68 | 485 854,30 | 2 228 065,22 | — | — | — | — | — |
| 69 | 485 872,94 | 2 228 080,88 | — | — | — | — | — |
| 70 | 485 883,19 | 2 228 059,54 | — | — | — | — | — |
| 71 | 485 882,15 | 2 228 031,43 | — | — | — | — | — |
| 72 | 485 888,40 | 2 228 001,24 | — | — | — | — | — |
| 73 | 485 895,69 | 2 227 972,09 | — | — | — | — | — |
| 74 | 485 907,15 | 2 227 946,06 | — | — | — | — | — |
| 75 | 485 946,50 | 2 227 887,11 | — | — | — | — | — |
| 76 | 485 973,59 | 2 227 863,16 | — | — | — | — | — |
| 77 | 486 006,93 | 2 227 839,22 | — | — | — | — | — |
| 78 | 486 020,48 | 2 227 823,60 | — | — | — | — | — |
| 79 | 486 052,00 | 2 227 758,00 | — | — | — | — | — |
| 80 | 486 059,68 | 2 227 746,73 | — | — | — | — | — |
| 81 | 486 092,26 | 2 227 699,43 | — | — | — | — | — |
| 82 | 486 164,98 | 2 227 593,74 | — | — | — | — | — |
| 83 | 486 186,86 | 2 227 570,84 | — | — | — | — | — |
| 84 | 486 206,65 | 2 227 551,06 | — | — | — | — | — |
| 85 | 486 228,53 | 2 227 543,77 | — | — | — | — | — |
| 86 | 486 255,62 | 2 227 544,81 | — | — | — | — | — |
| 87 | 486 288,96 | 2 227 550,02 | — | — | — | — | — |
| 88 | 486 320,16 | 2 227 549,06 | — | — | — | — | — |
| 89 | 486 344,18 | 2 227 543,77 | — | — | — | — | — |
| 90 | 486 365,79 | 2 227 508,30 | — | — | — | — | — |
| 91 | 486 373,91 | 2 227 508,46 | — | — | — | — | — |
| 92 | 486 376,94 | 2 227 506,19 | — | — | — | — | — |
| 93 | 486 380,11 | 2 227 509,93 | — | — | — | — | — |
| 94 | 486 383,40 | 2 227 513,81 | — | — | — | — | — |
| 95 | 486 386,70 | 2 227 517,70 | — | — | — | — | — |
| 96 | 486 396,41 | 2 227 529,15 | — | — | — | — | — |
| 97 | 486 455,03 | 2 227 434,20 | — | — | — | — | — |
| 98 | 486 785,02 | 2 227 488,00 | — | — | — | — | — |
| 99 | 486 887,57 | 2 227 375,87 | — | — | — | — | — |
| 100 | 487 154,33 | 2 227 556,24 | — | — | — | — | — |
| 101 | 487 155,51 | 2 227 556,12 | — | — | — | — | — |

| Сведения о местоположении измененных (уточненных) границ объекта | | | | | | | |
|--|------------|--------------|------------|--------------|------------------------|------|---|
| 1 | 2 | 3 | 4 | 5 | 6 | 7 | 8 |
| 1 | 487 196,69 | 2 227 608,25 | — | — | — | — | — |
| 62:04-4.217 | | | | | | | |
| н1 | — | — | 487 196,69 | 2 227 608,25 | Картометрический метод | 2,50 | — |
| н2 | — | — | 487 174,31 | 2 227 656,12 | Картометрический метод | 2,50 | — |
| н3 | — | — | 487 186,25 | 2 227 815,11 | Картометрический метод | 2,50 | — |
| н4 | — | — | 487 117,89 | 2 227 894,70 | Картометрический метод | 2,50 | — |
| н5 | — | — | 487 105,58 | 2 227 908,67 | Картометрический метод | 2,50 | — |
| н6 | — | — | 486 943,71 | 2 227 783,01 | Картометрический метод | 2,50 | — |
| н7 | — | — | 486 905,02 | 2 227 813,66 | Картометрический метод | 2,50 | — |
| н8 | — | — | 487 039,94 | 2 227 958,03 | Картометрический метод | 2,50 | — |
| н9 | — | — | 487 044,68 | 2 227 979,96 | Картометрический метод | 2,50 | — |
| н10 | — | — | 487 036,93 | 2 228 010,80 | Картометрический метод | 2,50 | — |
| н11 | — | — | 487 024,05 | 2 228 017,03 | Картометрический метод | 2,50 | — |
| н12 | — | — | 486 998,47 | 2 228 008,62 | Картометрический метод | 2,50 | — |
| н13 | — | — | 486 830,64 | 2 227 868,67 | Картометрический метод | 2,50 | — |
| н14 | — | — | 486 813,11 | 2 227 869,52 | Картометрический метод | 2,50 | — |
| н15 | — | — | 486 781,03 | 2 227 900,58 | Картометрический метод | 2,50 | — |
| н16 | — | — | 486 737,80 | 2 227 917,41 | Картометрический метод | 2,50 | — |
| н17 | — | — | 486 681,14 | 2 227 904,71 | Картометрический метод | 2,50 | — |
| н18 | — | — | 486 644,98 | 2 227 878,52 | Картометрический метод | 2,50 | — |
| н19 | — | — | 486 525,00 | 2 227 772,40 | Картометрический метод | 2,50 | — |
| н20 | — | — | 486 475,03 | 2 227 737,14 | Картометрический метод | 2,50 | — |
| н21 | — | — | 486 443,82 | 2 227 719,38 | Картометрический метод | 2,50 | — |
| н22 | — | — | 486 448,39 | 2 227 832,06 | Картометрический метод | 2,50 | — |
| н23 | — | — | 486 439,62 | 2 227 843,17 | Картометрический метод | 2,50 | — |
| н24 | — | — | 486 400,78 | 2 227 892,37 | Картометрический метод | 2,50 | — |
| н25 | — | — | 486 393,45 | 2 227 904,64 | Картометрический метод | 2,50 | — |
| н26 | — | — | 486 364,28 | 2 227 953,46 | Картометрический метод | 2,50 | — |
| н27 | — | — | 486 352,38 | 2 228 008,21 | Картометрический метод | 2,50 | — |
| н28 | — | — | 486 337,26 | 2 228 065,78 | Картометрический метод | 2,50 | — |

| Сведения о местоположении измененных (уточненных) границ объекта | | | | | | | |
|--|---|---|------------|--------------|------------------------|------|---|
| 1 | 2 | 3 | 4 | 5 | 6 | 7 | 8 |
| н29 | — | — | 486 300,80 | 2 228 100,26 | Картометрический метод | 2,50 | — |
| н30 | — | — | 486 278,58 | 2 228 144,69 | Картометрический метод | 2,50 | — |
| н31 | — | — | 486 218,28 | 2 228 276,41 | Картометрический метод | 2,50 | — |
| н32 | — | — | 486 199,23 | 2 228 337,51 | Картометрический метод | 2,50 | — |
| н33 | — | — | 486 150,83 | 2 228 448,59 | Картометрический метод | 2,50 | — |
| н34 | — | — | 486 127,03 | 2 228 480,33 | Картометрический метод | 2,50 | — |
| н35 | — | — | 486 083,38 | 2 228 553,33 | Картометрический метод | 2,50 | — |
| н36 | — | — | 486 025,46 | 2 228 615,22 | Картометрический метод | 2,50 | — |
| н37 | — | — | 485 987,15 | 2 228 649,22 | Картометрический метод | 2,50 | — |
| н38 | — | — | 485 962,64 | 2 228 650,29 | Картометрический метод | 2,50 | — |
| н39 | — | — | 485 910,00 | 2 228 658,18 | Картометрический метод | 2,50 | — |
| н40 | — | — | 485 885,35 | 2 228 664,98 | Картометрический метод | 2,50 | — |
| н41 | — | — | 485 865,63 | 2 228 670,42 | Картометрический метод | 2,50 | — |
| н42 | — | — | 485 850,72 | 2 228 679,90 | Картометрический метод | 2,50 | — |
| н43 | — | — | 485 846,33 | 2 228 682,69 | Картометрический метод | 2,50 | — |
| н44 | — | — | 485 828,78 | 2 228 699,35 | Картометрический метод | 2,50 | — |
| н45 | — | — | 485 822,40 | 2 228 690,39 | Картометрический метод | 2,50 | — |
| н46 | — | — | 485 819,53 | 2 228 686,34 | Картометрический метод | 2,50 | — |
| н47 | — | — | 485 817,67 | 2 228 683,73 | Картометрический метод | 2,50 | — |
| н48 | — | — | 485 816,34 | 2 228 680,50 | Картометрический метод | 2,50 | — |
| н49 | — | — | 485 814,35 | 2 228 675,66 | Картометрический метод | 2,50 | — |
| н50 | — | — | 485 803,09 | 2 228 648,33 | Картометрический метод | 2,50 | — |
| н51 | — | — | 485 791,30 | 2 228 636,67 | Картометрический метод | 2,50 | — |
| н52 | — | — | 485 762,10 | 2 228 609,18 | Картометрический метод | 2,50 | — |
| н53 | — | — | 485 738,00 | 2 228 583,62 | Картометрический метод | 2,50 | — |
| н54 | — | — | 485 732,41 | 2 228 574,86 | Картометрический метод | 2,50 | — |
| н55 | — | — | 485 737,52 | 2 228 554,18 | Картометрический метод | 2,50 | — |
| н56 | — | — | 485 738,49 | 2 228 529,11 | Картометрический метод | 2,50 | — |
| н57 | — | — | 485 732,24 | 2 228 506,75 | Картометрический метод | 2,50 | — |

| Сведения о местоположении измененных (уточненных) границ объекта | | | | | | | |
|--|---|---|------------|--------------|------------------------|------|---|
| 1 | 2 | 3 | 4 | 5 | 6 | 7 | 8 |
| н58 | — | — | 485 712,45 | 2 228 467,19 | Картометрический метод | 2,50 | — |
| н59 | — | — | 485 710,36 | 2 228 448,45 | Картометрический метод | 2,50 | — |
| н60 | — | — | 485 713,49 | 2 228 429,72 | Картометрический метод | 2,50 | — |
| н61 | — | — | 485 727,80 | 2 228 384,04 | Картометрический метод | 2,50 | — |
| н62 | — | — | 485 763,37 | 2 228 326,04 | Картометрический метод | 2,50 | — |
| н63 | — | — | 485 785,93 | 2 228 231,45 | Картометрический метод | 2,50 | — |
| н64 | — | — | 485 815,36 | 2 228 157,58 | Картометрический метод | 2,50 | — |
| н65 | — | — | 485 844,78 | 2 228 112,53 | Картометрический метод | 2,50 | — |
| н66 | — | — | 485 862,70 | 2 228 093,88 | Картометрический метод | 2,50 | — |
| н67 | — | — | 485 843,00 | 2 228 077,54 | Картометрический метод | 2,50 | — |
| н68 | — | — | 485 854,30 | 2 228 065,22 | Картометрический метод | 2,50 | — |
| н69 | — | — | 485 872,94 | 2 228 080,88 | Картометрический метод | 2,50 | — |
| н70 | — | — | 485 883,19 | 2 228 059,54 | Картометрический метод | 2,50 | — |
| н71 | — | — | 485 882,15 | 2 228 031,43 | Картометрический метод | 2,50 | — |
| н72 | — | — | 485 888,40 | 2 228 001,24 | Картометрический метод | 2,50 | — |
| н73 | — | — | 485 895,69 | 2 227 972,09 | Картометрический метод | 2,50 | — |
| н74 | — | — | 485 907,15 | 2 227 946,06 | Картометрический метод | 2,50 | — |
| н75 | — | — | 485 946,50 | 2 227 887,11 | Картометрический метод | 2,50 | — |
| н76 | — | — | 485 973,59 | 2 227 863,16 | Картометрический метод | 2,50 | — |
| н77 | — | — | 486 006,93 | 2 227 839,22 | Картометрический метод | 2,50 | — |
| н78 | — | — | 486 020,48 | 2 227 823,60 | Картометрический метод | 2,50 | — |
| н79 | — | — | 486 052,00 | 2 227 758,00 | Картометрический метод | 2,50 | — |
| н80 | — | — | 486 059,68 | 2 227 746,73 | Картометрический метод | 2,50 | — |
| н81 | — | — | 486 092,26 | 2 227 699,43 | Картометрический метод | 2,50 | — |
| н82 | — | — | 486 164,98 | 2 227 593,74 | Картометрический метод | 2,50 | — |
| н83 | — | — | 486 186,86 | 2 227 570,84 | Картометрический метод | 2,50 | — |
| н84 | — | — | 486 206,65 | 2 227 551,06 | Картометрический метод | 2,50 | — |
| н85 | — | — | 486 228,53 | 2 227 543,77 | Картометрический метод | 2,50 | — |
| н86 | — | — | 486 255,62 | 2 227 544,81 | Картометрический метод | 2,50 | — |

| Сведения о местоположении измененных (уточненных) границ объекта | | | | | | | |
|--|---|---|------------|--------------|------------------------|------|---|
| 1 | 2 | 3 | 4 | 5 | 6 | 7 | 8 |
| н87 | — | — | 486 288,96 | 2 227 550,02 | Картометрический метод | 2,50 | — |
| н88 | — | — | 486 320,16 | 2 227 549,06 | Картометрический метод | 2,50 | — |
| н89 | — | — | 486 344,18 | 2 227 543,77 | Картометрический метод | 2,50 | — |
| н90 | — | — | 486 365,79 | 2 227 508,30 | Картометрический метод | 2,50 | — |
| н91 | — | — | 486 373,91 | 2 227 508,46 | Картометрический метод | 2,50 | — |
| н92 | — | — | 486 376,94 | 2 227 506,19 | Картометрический метод | 2,50 | — |
| н93 | — | — | 486 380,11 | 2 227 509,93 | Картометрический метод | 2,50 | — |
| н94 | — | — | 486 383,40 | 2 227 513,81 | Картометрический метод | 2,50 | — |
| н95 | — | — | 486 386,70 | 2 227 517,70 | Картометрический метод | 2,50 | — |
| н96 | — | — | 486 396,41 | 2 227 529,15 | Картометрический метод | 2,50 | — |
| н97 | — | — | 486 455,03 | 2 227 434,20 | Картометрический метод | 2,50 | — |
| н98 | — | — | 486 785,02 | 2 227 488,00 | Картометрический метод | 2,50 | — |
| н99 | — | — | 486 887,57 | 2 227 375,87 | Картометрический метод | 2,50 | — |
| н100 | — | — | 487 154,33 | 2 227 556,24 | Картометрический метод | 2,50 | — |
| н101 | — | — | 487 155,51 | 2 227 556,12 | Картометрический метод | 2,50 | — |
| н1 | — | — | 487 196,69 | 2 227 608,25 | Картометрический метод | 2,50 | — |
| 3. Сведения о характерных точках части (частей) границы объекта | | | | | | | |
| 1 | 2 | 3 | 4 | 5 | 6 | 7 | 8 |
| — | — | — | — | — | — | — | — |

ГРАФИЧЕСКОЕ ОПИСАНИЕ
местоположения границ населенных пунктов, территориальных
зон, особо охраняемых природных территорий, зон с особыми
условиями использования территории
Граница населенного пункта д. Беясево

(наименование объекта, местоположение границ которого описано (далее - объект))

Раздел 1

| Сведения об объекте | | |
|---------------------|---|---|
| № п/п | Характеристики объекта | Описание характеристик |
| 1 | 2 | 3 |
| 1 | Местоположение объекта | Рязанская область, м.о. Касимовский, д Беясево |
| 2 | Площадь объекта \pm величина погрешности определения площади ($P \pm \Delta P$) | 418 944 м ² \pm 227 м ² |
| 3 | Иные характеристики объекта | Вид объекта реестра границ: Граница населенного пункта Реестровый номер: 62:04-4.119 |

Сведения о местоположении измененных (уточненных) границ объекта

1. Система координат МСК-62 зона 2

2. Сведения о характерных точках границ объекта

| Обозначение характерных точек границы | Существующие координаты, м | | Измененные (уточненные) координаты, м | | Метод определения координат характерной точки | Средняя квадратическая погрешность положения характерной точки (Mt), м | Описание обозначения точки на местности (при наличии) |
|--|-------------------------------|--------------|---|---|---|---|--|
| | X | Y | X | Y | | | |
| 1 | 2 | 3 | 4 | 5 | 6 | 7 | 8 |
| № п/п контура: 1 | | | | | | | |
| 1 | 493 236,80 | 2 225 095,17 | — | — | — | — | — |
| 2 | 493 234,97 | 2 225 103,32 | — | — | — | — | — |
| 3 | 493 229,10 | 2 225 132,73 | — | — | — | — | — |
| 4 | 493 102,49 | 2 225 217,60 | — | — | — | — | — |
| 5 | 493 124,17 | 2 225 326,85 | — | — | — | — | — |
| 6 | 493 045,93 | 2 225 371,72 | — | — | — | — | — |
| 7 | 492 787,13 | 2 225 433,34 | — | — | — | — | — |
| 8 | 492 774,58 | 2 225 454,32 | — | — | — | — | — |
| 9 | 492 651,85 | 2 225 483,80 | — | — | — | — | — |
| 10 | 492 611,45 | 2 225 470,03 | — | — | — | — | — |
| 11 | 492 586,61 | 2 225 475,40 | — | — | — | — | — |
| 12 | 492 559,79 | 2 225 487,70 | — | — | — | — | — |
| 13 | 492 529,51 | 2 225 488,98 | — | — | — | — | — |
| 14 | 492 453,65 | 2 225 492,19 | — | — | — | — | — |
| 15 | 492 428,78 | 2 225 503,36 | — | — | — | — | — |
| 16 | 492 410,67 | 2 225 504,95 | — | — | — | — | — |
| 17 | 492 386,32 | 2 225 509,66 | — | — | — | — | — |
| 18 | 492 355,46 | 2 225 475,22 | — | — | — | — | — |
| 19 | 492 288,80 | 2 225 471,72 | — | — | — | — | — |
| 20 | 492 285,67 | 2 225 440,40 | — | — | — | — | — |
| 21 | 492 258,78 | 2 225 405,56 | — | — | — | — | — |
| 22 | 492 244,34 | 2 225 413,12 | — | — | — | — | — |
| 23 | 492 250,44 | 2 225 462,93 | — | — | — | — | — |
| 24 | 492 222,37 | 2 225 454,00 | — | — | — | — | — |
| 25 | 492 200,91 | 2 225 435,85 | — | — | — | — | — |
| 26 | 492 199,62 | 2 225 384,47 | — | — | — | — | — |
| 27 | 492 172,25 | 2 225 370,17 | — | — | — | — | — |
| 28 | 492 151,48 | 2 225 352,52 | — | — | — | — | — |
| 29 | 492 115,38 | 2 225 240,96 | — | — | — | — | — |
| 30 | 492 114,37 | 2 225 237,84 | — | — | — | — | — |
| 31 | 492 113,42 | 2 225 234,41 | — | — | — | — | — |
| 32 | 492 094,03 | 2 225 164,79 | — | — | — | — | — |
| 33 | 492 092,84 | 2 225 051,71 | — | — | — | — | — |
| 34 | 492 092,79 | 2 225 046,68 | — | — | — | — | — |
| 35 | 492 102,75 | 2 225 046,53 | — | — | — | — | — |
| 36 | 492 143,91 | 2 225 045,90 | — | — | — | — | — |
| 37 | 492 227,66 | 2 225 051,80 | — | — | — | — | — |
| 38 | 492 245,57 | 2 225 053,83 | — | — | — | — | — |
| 39 | 492 279,53 | 2 225 057,69 | — | — | — | — | — |
| 40 | 492 349,48 | 2 225 069,50 | — | — | — | — | — |
| 41 | 492 376,04 | 2 225 073,39 | — | — | — | — | — |
| 42 | 492 380,99 | 2 225 074,12 | — | — | — | — | — |
| 43 | 492 381,48 | 2 225 074,19 | — | — | — | — | — |
| 44 | 492 423,38 | 2 225 080,33 | — | — | — | — | — |
| 45 | 492 483,69 | 2 225 085,57 | — | — | — | — | — |
| 46 | 492 506,60 | 2 225 087,56 | — | — | — | — | — |

Сведения о местоположении измененных (уточненных) границ объекта

| 1 | 2 | 3 | 4 | 5 | 6 | 7 | 8 |
|-------------|------------|--------------|------------|--------------|------------------------|------|---|
| 47 | 492 517,72 | 2 225 084,11 | — | — | — | — | — |
| 48 | 492 536,27 | 2 225 078,36 | — | — | — | — | — |
| 49 | 492 590,47 | 2 225 067,53 | — | — | — | — | — |
| 50 | 492 632,26 | 2 225 053,70 | — | — | — | — | — |
| 51 | 492 666,40 | 2 225 043,14 | — | — | — | — | — |
| 52 | 492 672,80 | 2 225 041,65 | — | — | — | — | — |
| 53 | 492 679,90 | 2 225 040,00 | — | — | — | — | — |
| 54 | 492 716,20 | 2 225 031,54 | — | — | — | — | — |
| 55 | 492 781,29 | 2 225 025,19 | — | — | — | — | — |
| 56 | 492 828,58 | 2 225 017,32 | — | — | — | — | — |
| 57 | 492 869,96 | 2 225 010,43 | — | — | — | — | — |
| 58 | 492 906,23 | 2 225 003,34 | — | — | — | — | — |
| 59 | 492 955,92 | 2 224 996,63 | — | — | — | — | — |
| 60 | 492 995,39 | 2 224 994,66 | — | — | — | — | — |
| 61 | 493 031,96 | 2 224 983,55 | — | — | — | — | — |
| 62 | 493 075,11 | 2 224 976,91 | — | — | — | — | — |
| 63 | 493 102,11 | 2 224 972,75 | — | — | — | — | — |
| 64 | 493 153,99 | 2 224 980,63 | — | — | — | — | — |
| 65 | 493 196,33 | 2 225 010,10 | — | — | — | — | — |
| 66 | 493 205,04 | 2 225 029,60 | — | — | — | — | — |
| 67 | 493 202,55 | 2 225 046,20 | — | — | — | — | — |
| 1 | 493 236,80 | 2 225 095,17 | — | — | — | — | — |
| 62:04-4.119 | | | | | | | |
| н1 | — | — | 493 236,80 | 2 225 095,17 | Картометрический метод | 2,50 | — |
| н2 | — | — | 493 234,97 | 2 225 103,32 | Картометрический метод | 2,50 | — |
| н3 | — | — | 493 229,10 | 2 225 132,73 | Картометрический метод | 2,50 | — |
| н4 | — | — | 493 102,49 | 2 225 217,60 | Картометрический метод | 2,50 | — |
| н5 | — | — | 493 124,17 | 2 225 326,85 | Картометрический метод | 2,50 | — |
| н6 | — | — | 493 045,93 | 2 225 371,72 | Картометрический метод | 2,50 | — |
| н7 | — | — | 492 787,13 | 2 225 433,34 | Картометрический метод | 2,50 | — |
| н8 | — | — | 492 774,58 | 2 225 454,32 | Картометрический метод | 2,50 | — |
| н9 | — | — | 492 651,85 | 2 225 483,80 | Картометрический метод | 2,50 | — |
| н10 | — | — | 492 611,45 | 2 225 470,03 | Картометрический метод | 2,50 | — |
| н11 | — | — | 492 586,61 | 2 225 475,40 | Картометрический метод | 2,50 | — |
| н12 | — | — | 492 559,79 | 2 225 487,70 | Картометрический метод | 2,50 | — |
| н13 | — | — | 492 529,51 | 2 225 488,98 | Картометрический метод | 2,50 | — |
| н14 | — | — | 492 453,65 | 2 225 492,19 | Картометрический метод | 2,50 | — |
| н15 | — | — | 492 428,78 | 2 225 503,36 | Картометрический метод | 2,50 | — |
| н16 | — | — | 492 410,67 | 2 225 504,95 | Картометрический метод | 2,50 | — |
| н17 | — | — | 492 386,32 | 2 225 509,66 | Картометрический метод | 2,50 | — |

| Сведения о местоположении измененных (уточненных) границ объекта | | | | | | | |
|--|---|---|------------|--------------|------------------------|------|---|
| 1 | 2 | 3 | 4 | 5 | 6 | 7 | 8 |
| н18 | — | — | 492 355,46 | 2 225 475,22 | Картометрический метод | 2,50 | — |
| н19 | — | — | 492 288,80 | 2 225 471,72 | Картометрический метод | 2,50 | — |
| н20 | — | — | 492 285,67 | 2 225 440,40 | Картометрический метод | 2,50 | — |
| н21 | — | — | 492 258,78 | 2 225 405,56 | Картометрический метод | 2,50 | — |
| н22 | — | — | 492 244,34 | 2 225 413,12 | Картометрический метод | 2,50 | — |
| н23 | — | — | 492 250,44 | 2 225 462,93 | Картометрический метод | 2,50 | — |
| н24 | — | — | 492 222,37 | 2 225 454,00 | Картометрический метод | 2,50 | — |
| н25 | — | — | 492 200,91 | 2 225 435,85 | Картометрический метод | 2,50 | — |
| н26 | — | — | 492 199,62 | 2 225 384,47 | Картометрический метод | 2,50 | — |
| н27 | — | — | 492 172,25 | 2 225 370,17 | Картометрический метод | 2,50 | — |
| н28 | — | — | 492 151,48 | 2 225 352,52 | Картометрический метод | 2,50 | — |
| н29 | — | — | 492 115,38 | 2 225 240,96 | Картометрический метод | 2,50 | — |
| н30 | — | — | 492 114,37 | 2 225 237,84 | Картометрический метод | 2,50 | — |
| н31 | — | — | 492 113,42 | 2 225 234,41 | Картометрический метод | 2,50 | — |
| н32 | — | — | 492 094,03 | 2 225 164,79 | Картометрический метод | 2,50 | — |
| н33 | — | — | 492 092,84 | 2 225 051,71 | Картометрический метод | 2,50 | — |
| н34 | — | — | 492 092,79 | 2 225 046,68 | Картометрический метод | 2,50 | — |
| н35 | — | — | 492 102,75 | 2 225 046,53 | Картометрический метод | 2,50 | — |
| н36 | — | — | 492 143,91 | 2 225 045,90 | Картометрический метод | 2,50 | — |
| н37 | — | — | 492 227,66 | 2 225 051,80 | Картометрический метод | 2,50 | — |
| н38 | — | — | 492 245,57 | 2 225 053,83 | Картометрический метод | 2,50 | — |
| н39 | — | — | 492 279,53 | 2 225 057,69 | Картометрический метод | 2,50 | — |
| н40 | — | — | 492 349,48 | 2 225 069,50 | Картометрический метод | 2,50 | — |
| н41 | — | — | 492 376,04 | 2 225 073,39 | Картометрический метод | 2,50 | — |
| н42 | — | — | 492 380,99 | 2 225 074,12 | Картометрический метод | 2,50 | — |
| н43 | — | — | 492 381,48 | 2 225 074,19 | Картометрический метод | 2,50 | — |
| н44 | — | — | 492 423,38 | 2 225 080,33 | Картометрический метод | 2,50 | — |
| н45 | — | — | 492 483,69 | 2 225 085,57 | Картометрический метод | 2,50 | — |
| н46 | — | — | 492 506,60 | 2 225 087,56 | Картометрический метод | 2,50 | — |

| Сведения о местоположении измененных (уточненных) границ объекта | | | | | | | |
|--|---|---|------------|--------------|------------------------|------|---|
| 1 | 2 | 3 | 4 | 5 | 6 | 7 | 8 |
| н47 | — | — | 492 517,72 | 2 225 084,11 | Картометрический метод | 2,50 | — |
| н48 | — | — | 492 536,27 | 2 225 078,36 | Картометрический метод | 2,50 | — |
| н49 | — | — | 492 590,47 | 2 225 067,53 | Картометрический метод | 2,50 | — |
| н50 | — | — | 492 632,26 | 2 225 053,70 | Картометрический метод | 2,50 | — |
| н51 | — | — | 492 666,40 | 2 225 043,14 | Картометрический метод | 2,50 | — |
| н52 | — | — | 492 672,80 | 2 225 041,65 | Картометрический метод | 2,50 | — |
| н53 | — | — | 492 679,90 | 2 225 040,00 | Картометрический метод | 2,50 | — |
| н54 | — | — | 492 716,20 | 2 225 031,54 | Картометрический метод | 2,50 | — |
| н55 | — | — | 492 781,29 | 2 225 025,19 | Картометрический метод | 2,50 | — |
| н56 | — | — | 492 828,58 | 2 225 017,32 | Картометрический метод | 2,50 | — |
| н57 | — | — | 492 869,96 | 2 225 010,43 | Картометрический метод | 2,50 | — |
| н58 | — | — | 492 906,23 | 2 225 003,34 | Картометрический метод | 2,50 | — |
| н59 | — | — | 492 955,92 | 2 224 996,63 | Картометрический метод | 2,50 | — |
| н60 | — | — | 492 995,39 | 2 224 994,66 | Картометрический метод | 2,50 | — |
| н61 | — | — | 493 031,96 | 2 224 983,55 | Картометрический метод | 2,50 | — |
| н62 | — | — | 493 075,11 | 2 224 976,91 | Картометрический метод | 2,50 | — |
| н63 | — | — | 493 102,11 | 2 224 972,75 | Картометрический метод | 2,50 | — |
| н64 | — | — | 493 153,99 | 2 224 980,63 | Картометрический метод | 2,50 | — |
| н65 | — | — | 493 196,33 | 2 225 010,10 | Картометрический метод | 2,50 | — |
| н66 | — | — | 493 205,04 | 2 225 029,60 | Картометрический метод | 2,50 | — |
| н67 | — | — | 493 202,55 | 2 225 046,20 | Картометрический метод | 2,50 | — |
| н1 | — | — | 493 236,80 | 2 225 095,17 | Картометрический метод | 2,50 | — |
| 3. Сведения о характерных точках части (частей) границы объекта | | | | | | | |
| 1 | 2 | 3 | 4 | 5 | 6 | 7 | 8 |
| — | — | — | — | — | — | — | — |

ГРАФИЧЕСКОЕ ОПИСАНИЕ
местоположения границ населенных пунктов, территориальных
зон, особо охраняемых природных территорий, зон с особыми
условиями использования территории
Граница населенного пункта с. Гиблицы

(наименование объекта, местоположение границ которого описано (далее - объект))

Раздел 1

| Сведения об объекте | | |
|----------------------------|---|---|
| № п/п | Характеристики объекта | Описание характеристик |
| 1 | 2 | 3 |
| 1 | Местоположение объекта | Рязанская область, м.о. Касимовский, с Гиблицы |
| 2 | Площадь объекта \pm величина погрешности определения площади ($P \pm \Delta P$) | 1 329 354 м ² \pm 409 м ² |
| 3 | Иные характеристики объекта | Вид объекта реестра границ: Граница населенного пункта Реестровый номер: 62:04-4.132 |

Сведения о местоположении измененных (уточненных) границ объекта

1. Система координат МСК-62 зона 2

2. Сведения о характерных точках границ объекта

| Обозначение характерных точек границы | Существующие координаты, м | | Измененные (уточненные) координаты, м | | Метод определения координат характерной точки | Средняя квадратическая погрешность положения характерной точки (Mt), м | Описание обозначения точки на местности (при наличии) |
|--|-------------------------------|--------------|---|---|---|---|--|
| | X | Y | X | Y | | | |
| 1 | 2 | 3 | 4 | 5 | 6 | 7 | 8 |
| 1 | | | | | | | |
| 1 | 480 530,36 | 2 224 817,99 | — | — | — | — | — |
| 2 | 480 573,09 | 2 224 894,66 | — | — | — | — | — |
| 3 | 480 569,48 | 2 224 900,16 | — | — | — | — | — |
| 4 | 480 601,60 | 2 224 959,78 | — | — | — | — | — |
| 5 | 480 652,29 | 2 225 048,95 | — | — | — | — | — |
| 6 | 480 671,03 | 2 225 081,60 | — | — | — | — | — |
| 7 | 480 669,28 | 2 225 082,60 | — | — | — | — | — |
| 8 | 480 674,03 | 2 225 091,70 | — | — | — | — | — |
| 9 | 480 676,30 | 2 225 090,77 | — | — | — | — | — |
| 10 | 480 680,06 | 2 225 097,32 | — | — | — | — | — |
| 11 | 480 739,71 | 2 225 200,31 | — | — | — | — | — |
| 12 | 480 775,31 | 2 225 260,19 | — | — | — | — | — |
| 13 | 480 827,81 | 2 225 345,96 | — | — | — | — | — |
| 14 | 480 855,14 | 2 225 390,04 | — | — | — | — | — |
| 15 | 480 860,31 | 2 225 394,52 | — | — | — | — | — |
| 16 | 480 867,82 | 2 225 406,25 | — | — | — | — | — |
| 17 | 480 869,36 | 2 225 414,23 | — | — | — | — | — |
| 18 | 480 967,64 | 2 225 591,11 | — | — | — | — | — |
| 19 | 481 023,75 | 2 225 691,41 | — | — | — | — | — |
| 20 | 481 025,23 | 2 225 694,05 | — | — | — | — | — |
| 21 | 481 056,02 | 2 225 749,96 | — | — | — | — | — |
| 22 | 481 048,91 | 2 225 754,70 | — | — | — | — | — |
| 23 | 481 048,97 | 2 225 754,80 | — | — | — | — | — |
| 24 | 481 046,81 | 2 225 756,10 | — | — | — | — | — |
| 25 | 480 945,81 | 2 225 823,44 | — | — | — | — | — |
| 26 | 480 900,12 | 2 225 756,12 | — | — | — | — | — |
| 27 | 481 015,55 | 2 225 696,00 | — | — | — | — | — |
| 28 | 480 957,83 | 2 225 597,43 | — | — | — | — | — |
| 29 | 480 940,43 | 2 225 599,63 | — | — | — | — | — |
| 30 | 480 905,61 | 2 225 600,90 | — | — | — | — | — |
| 31 | 480 866,69 | 2 225 605,63 | — | — | — | — | — |
| 32 | 480 842,99 | 2 225 613,53 | — | — | — | — | — |
| 33 | 480 817,31 | 2 225 626,16 | — | — | — | — | — |
| 34 | 480 796,77 | 2 225 637,61 | — | — | — | — | — |
| 35 | 480 744,45 | 2 225 666,37 | — | — | — | — | — |
| 36 | 480 720,74 | 2 225 675,45 | — | — | — | — | — |
| 37 | 480 712,45 | 2 225 677,82 | — | — | — | — | — |
| 38 | 480 705,73 | 2 225 675,85 | — | — | — | — | — |
| 39 | 480 692,70 | 2 225 658,48 | — | — | — | — | — |
| 40 | 480 641,22 | 2 225 576,62 | — | — | — | — | — |
| 41 | 480 639,32 | 2 225 577,83 | — | — | — | — | — |
| 42 | 480 634,38 | 2 225 565,57 | — | — | — | — | — |
| 43 | 480 612,83 | 2 225 526,69 | — | — | — | — | — |
| 44 | 480 472,91 | 2 225 553,90 | — | — | — | — | — |
| 45 | 480 430,94 | 2 225 599,76 | — | — | — | — | — |
| 46 | 480 396,73 | 2 225 622,31 | — | — | — | — | — |

Сведения о местоположении измененных (уточненных) границ объекта

| 1 | 2 | 3 | 4 | 5 | 6 | 7 | 8 |
|----|------------|--------------|---|---|---|---|---|
| 47 | 480 303,46 | 2 225 724,13 | — | — | — | — | — |
| 48 | 480 289,45 | 2 225 721,68 | — | — | — | — | — |
| 49 | 480 272,70 | 2 225 738,65 | — | — | — | — | — |
| 50 | 480 255,63 | 2 225 755,51 | — | — | — | — | — |
| 51 | 480 228,05 | 2 225 782,92 | — | — | — | — | — |
| 52 | 480 200,32 | 2 225 809,24 | — | — | — | — | — |
| 53 | 480 181,01 | 2 225 826,90 | — | — | — | — | — |
| 54 | 480 064,33 | 2 225 682,17 | — | — | — | — | — |
| 55 | 480 040,62 | 2 225 676,65 | — | — | — | — | — |
| 56 | 480 027,59 | 2 225 675,07 | — | — | — | — | — |
| 57 | 479 928,14 | 2 225 453,76 | — | — | — | — | — |
| 58 | 480 020,90 | 2 225 322,88 | — | — | — | — | — |
| 59 | 480 125,08 | 2 225 186,79 | — | — | — | — | — |
| 60 | 480 189,97 | 2 225 086,73 | — | — | — | — | — |
| 61 | 480 156,82 | 2 225 025,84 | — | — | — | — | — |
| 62 | 480 152,49 | 2 225 025,28 | — | — | — | — | — |
| 63 | 480 139,98 | 2 225 010,59 | — | — | — | — | — |
| 64 | 480 087,92 | 2 224 921,95 | — | — | — | — | — |
| 65 | 480 088,27 | 2 224 907,26 | — | — | — | — | — |
| 66 | 480 094,09 | 2 224 898,83 | — | — | — | — | — |
| 67 | 480 135,98 | 2 224 872,85 | — | — | — | — | — |
| 68 | 480 173,00 | 2 224 850,86 | — | — | — | — | — |
| 69 | 480 194,18 | 2 224 839,33 | — | — | — | — | — |
| 70 | 480 196,18 | 2 224 840,32 | — | — | — | — | — |
| 71 | 480 158,87 | 2 224 789,80 | — | — | — | — | — |
| 72 | 480 116,12 | 2 224 727,61 | — | — | — | — | — |
| 73 | 480 029,84 | 2 224 586,91 | — | — | — | — | — |
| 74 | 479 963,77 | 2 224 466,43 | — | — | — | — | — |
| 75 | 479 899,25 | 2 224 358,38 | — | — | — | — | — |
| 76 | 479 867,38 | 2 224 302,41 | — | — | — | — | — |
| 77 | 479 832,12 | 2 224 240,49 | — | — | — | — | — |
| 78 | 479 919,73 | 2 224 152,27 | — | — | — | — | — |
| 79 | 479 874,13 | 2 224 015,04 | — | — | — | — | — |
| 80 | 479 983,15 | 2 223 949,60 | — | — | — | — | — |
| 81 | 480 010,05 | 2 223 992,20 | — | — | — | — | — |
| 82 | 480 056,98 | 2 224 065,05 | — | — | — | — | — |
| 83 | 480 105,62 | 2 224 140,58 | — | — | — | — | — |
| 84 | 480 214,62 | 2 224 310,72 | — | — | — | — | — |
| 85 | 480 301,82 | 2 224 451,95 | — | — | — | — | — |
| 86 | 480 347,15 | 2 224 523,11 | — | — | — | — | — |
| 87 | 480 383,01 | 2 224 582,62 | — | — | — | — | — |
| 88 | 480 398,85 | 2 224 609,00 | — | — | — | — | — |
| 89 | 480 406,24 | 2 224 611,17 | — | — | — | — | — |
| 90 | 480 440,19 | 2 224 665,96 | — | — | — | — | — |
| 91 | 480 437,08 | 2 224 672,77 | — | — | — | — | — |
| 92 | 480 517,89 | 2 224 809,87 | — | — | — | — | — |
| 93 | 480 523,14 | 2 224 818,73 | — | — | — | — | — |
| 1 | 480 530,36 | 2 224 817,99 | — | — | — | — | — |
| 2 | | | | | | | |
| 94 | 481 387,69 | 2 225 381,93 | — | — | — | — | — |
| 95 | 481 371,67 | 2 225 381,74 | — | — | — | — | — |
| 96 | 481 345,04 | 2 225 397,61 | — | — | — | — | — |
| 97 | 481 333,52 | 2 225 386,82 | — | — | — | — | — |
| 98 | 481 178,76 | 2 225 453,28 | — | — | — | — | — |
| 99 | 481 109,44 | 2 225 490,97 | — | — | — | — | — |

Сведения о местоположении измененных (уточненных) границ объекта

| 1 | 2 | 3 | 4 | 5 | 6 | 7 | 8 |
|-----|------------|--------------|---|---|---|---|---|
| 100 | 481 012,73 | 2 225 558,83 | — | — | — | — | — |
| 101 | 480 983,02 | 2 225 571,23 | — | — | — | — | — |
| 102 | 480 971,00 | 2 225 551,90 | — | — | — | — | — |
| 103 | 480 898,81 | 2 225 421,94 | — | — | — | — | — |
| 104 | 480 897,86 | 2 225 422,02 | — | — | — | — | — |
| 105 | 480 893,43 | 2 225 414,89 | — | — | — | — | — |
| 106 | 480 894,47 | 2 225 414,12 | — | — | — | — | — |
| 107 | 480 881,73 | 2 225 391,18 | — | — | — | — | — |
| 108 | 480 846,54 | 2 225 334,42 | — | — | — | — | — |
| 109 | 480 794,14 | 2 225 248,82 | — | — | — | — | — |
| 110 | 480 758,69 | 2 225 189,17 | — | — | — | — | — |
| 111 | 480 699,12 | 2 225 086,33 | — | — | — | — | — |
| 112 | 480 671,39 | 2 225 038,04 | — | — | — | — | — |
| 113 | 480 634,19 | 2 224 972,60 | — | — | — | — | — |
| 114 | 480 632,40 | 2 224 973,41 | — | — | — | — | — |
| 115 | 480 602,35 | 2 224 918,82 | — | — | — | — | — |
| 116 | 480 604,03 | 2 224 917,92 | — | — | — | — | — |
| 117 | 480 583,73 | 2 224 880,24 | — | — | — | — | — |
| 118 | 480 578,04 | 2 224 882,81 | — | — | — | — | — |
| 119 | 480 564,51 | 2 224 857,47 | — | — | — | — | — |
| 120 | 480 568,60 | 2 224 855,18 | — | — | — | — | — |
| 121 | 480 558,91 | 2 224 837,87 | — | — | — | — | — |
| 122 | 480 556,07 | 2 224 833,42 | — | — | — | — | — |
| 123 | 480 557,01 | 2 224 832,85 | — | — | — | — | — |
| 124 | 480 555,01 | 2 224 829,37 | — | — | — | — | — |
| 125 | 480 536,83 | 2 224 798,68 | — | — | — | — | — |
| 126 | 480 532,27 | 2 224 790,94 | — | — | — | — | — |
| 127 | 480 529,44 | 2 224 792,30 | — | — | — | — | — |
| 128 | 480 512,53 | 2 224 761,37 | — | — | — | — | — |
| 129 | 480 509,00 | 2 224 763,47 | — | — | — | — | — |
| 130 | 480 503,23 | 2 224 752,98 | — | — | — | — | — |
| 131 | 480 501,39 | 2 224 745,91 | — | — | — | — | — |
| 132 | 480 457,49 | 2 224 675,66 | — | — | — | — | — |
| 133 | 480 436,52 | 2 224 637,65 | — | — | — | — | — |
| 134 | 480 394,58 | 2 224 567,66 | — | — | — | — | — |
| 135 | 480 369,94 | 2 224 524,41 | — | — | — | — | — |
| 136 | 480 372,64 | 2 224 522,78 | — | — | — | — | — |
| 137 | 480 365,83 | 2 224 511,15 | — | — | — | — | — |
| 138 | 480 358,75 | 2 224 500,08 | — | — | — | — | — |
| 139 | 480 354,72 | 2 224 502,57 | — | — | — | — | — |
| 140 | 480 346,16 | 2 224 488,88 | — | — | — | — | — |
| 141 | 480 349,85 | 2 224 486,18 | — | — | — | — | — |
| 142 | 480 323,23 | 2 224 444,59 | — | — | — | — | — |
| 143 | 480 320,06 | 2 224 446,52 | — | — | — | — | — |
| 144 | 480 308,66 | 2 224 426,56 | — | — | — | — | — |
| 145 | 480 311,09 | 2 224 425,09 | — | — | — | — | — |
| 146 | 480 233,24 | 2 224 299,01 | — | — | — | — | — |
| 147 | 480 127,61 | 2 224 134,11 | — | — | — | — | — |
| 148 | 480 128,55 | 2 224 124,39 | — | — | — | — | — |
| 149 | 480 246,55 | 2 224 055,79 | — | — | — | — | — |
| 150 | 480 318,67 | 2 224 018,56 | — | — | — | — | — |
| 151 | 480 327,24 | 2 224 016,65 | — | — | — | — | — |
| 152 | 480 340,58 | 2 224 015,70 | — | — | — | — | — |
| 153 | 480 346,29 | 2 224 018,56 | — | — | — | — | — |
| 154 | 480 365,34 | 2 224 044,26 | — | — | — | — | — |

Сведения о местоположении измененных (уточненных) границ объекта

| 1 | 2 | 3 | 4 | 5 | 6 | 7 | 8 |
|--------|------------|--------------|------------|--------------|------------------------|------|---|
| 155 | 480 407,26 | 2 224 099,46 | — | — | — | — | — |
| 156 | 480 444,41 | 2 224 155,62 | — | — | — | — | — |
| 157 | 480 484,22 | 2 224 212,53 | — | — | — | — | — |
| 158 | 480 540,42 | 2 224 304,86 | — | — | — | — | — |
| 159 | 480 587,10 | 2 224 381,95 | — | — | — | — | — |
| 160 | 480 686,79 | 2 224 552,13 | — | — | — | — | — |
| 161 | 480 763,95 | 2 224 693,00 | — | — | — | — | — |
| 162 | 480 838,88 | 2 224 830,69 | — | — | — | — | — |
| 163 | 480 889,36 | 2 224 918,25 | — | — | — | — | — |
| 164 | 480 950,83 | 2 225 026,29 | — | — | — | — | — |
| 165 | 480 958,18 | 2 225 038,54 | — | — | — | — | — |
| 166 | 480 968,07 | 2 225 059,67 | — | — | — | — | — |
| 167 | 481 008,32 | 2 225 023,82 | — | — | — | — | — |
| 168 | 481 008,78 | 2 225 024,59 | — | — | — | — | — |
| 169 | 481 046,55 | 2 225 087,49 | — | — | — | — | — |
| 170 | 481 052,40 | 2 225 129,39 | — | — | — | — | — |
| 171 | 481 070,74 | 2 225 160,43 | — | — | — | — | — |
| 172 | 481 166,59 | 2 225 096,62 | — | — | — | — | — |
| 94 | 481 387,69 | 2 225 381,93 | — | — | — | — | — |
| 3 | | | | | | | |
| 173 | 481 472,37 | 2 225 433,57 | — | — | — | — | — |
| 174 | 481 472,97 | 2 225 434,30 | — | — | — | — | — |
| 175 | 481 406,92 | 2 225 442,51 | — | — | — | — | — |
| 176 | 481 410,82 | 2 225 441,77 | — | — | — | — | — |
| 177 | 481 415,08 | 2 225 441,05 | — | — | — | — | — |
| 178 | 481 464,23 | 2 225 432,90 | — | — | — | — | — |
| 179 | 481 464,81 | 2 225 427,60 | — | — | — | — | — |
| 180 | 481 470,08 | 2 225 433,71 | — | — | — | — | — |
| 173 | 481 472,37 | 2 225 433,57 | — | — | — | — | — |
| 3У1(1) | | | | | | | |
| н1 | — | — | 480 530,36 | 2 224 817,99 | Картометрический метод | 2,50 | — |
| н2 | — | — | 480 573,09 | 2 224 894,66 | Картометрический метод | 2,50 | — |
| н3 | — | — | 480 569,48 | 2 224 900,16 | Картометрический метод | 2,50 | — |
| н4 | — | — | 480 601,60 | 2 224 959,78 | Картометрический метод | 2,50 | — |
| н5 | — | — | 480 652,29 | 2 225 048,95 | Картометрический метод | 2,50 | — |
| н6 | — | — | 480 671,03 | 2 225 081,60 | Картометрический метод | 2,50 | — |
| н7 | — | — | 480 669,28 | 2 225 082,60 | Картометрический метод | 2,50 | — |
| н8 | — | — | 480 674,03 | 2 225 091,70 | Картометрический метод | 2,50 | — |
| н9 | — | — | 480 676,30 | 2 225 090,77 | Картометрический метод | 2,50 | — |
| н10 | — | — | 480 680,06 | 2 225 097,32 | Картометрический метод | 2,50 | — |
| н11 | — | — | 480 739,70 | 2 225 200,30 | Картометрический метод | 2,50 | — |
| н12 | — | — | 480 775,31 | 2 225 260,19 | Картометрический метод | 2,50 | — |
| н13 | — | — | 480 827,81 | 2 225 345,96 | Картометрический метод | 2,50 | — |

| Сведения о местоположении измененных (уточненных) границ объекта | | | | | | | |
|--|---|---|------------|--------------|------------------------|------|---|
| 1 | 2 | 3 | 4 | 5 | 6 | 7 | 8 |
| н14 | — | — | 480 855,14 | 2 225 390,04 | Картометрический метод | 2,50 | — |
| н15 | — | — | 480 860,31 | 2 225 394,52 | Картометрический метод | 2,50 | — |
| н16 | — | — | 480 867,82 | 2 225 406,25 | Картометрический метод | 2,50 | — |
| н17 | — | — | 480 869,36 | 2 225 414,23 | Картометрический метод | 2,50 | — |
| н18 | — | — | 480 967,64 | 2 225 591,11 | Картометрический метод | 2,50 | — |
| н19 | — | — | 481 023,75 | 2 225 691,41 | Картометрический метод | 2,50 | — |
| н20 | — | — | 481 025,23 | 2 225 694,05 | Картометрический метод | 2,50 | — |
| н21 | — | — | 481 056,02 | 2 225 749,96 | Картометрический метод | 2,50 | — |
| н22 | — | — | 481 048,92 | 2 225 754,70 | Картометрический метод | 2,50 | — |
| н23 | — | — | 481 048,97 | 2 225 754,80 | Картометрический метод | 2,50 | — |
| н24 | — | — | 481 046,81 | 2 225 756,10 | Картометрический метод | 2,50 | — |
| н25 | — | — | 480 945,81 | 2 225 823,44 | Картометрический метод | 2,50 | — |
| н26 | — | — | 480 900,12 | 2 225 756,12 | Картометрический метод | 2,50 | — |
| н27 | — | — | 481 015,55 | 2 225 696,00 | Картометрический метод | 2,50 | — |
| н28 | — | — | 480 957,83 | 2 225 597,43 | Картометрический метод | 2,50 | — |
| н29 | — | — | 480 940,43 | 2 225 599,63 | Картометрический метод | 2,50 | — |
| н30 | — | — | 480 905,61 | 2 225 600,90 | Картометрический метод | 2,50 | — |
| н31 | — | — | 480 866,69 | 2 225 605,63 | Картометрический метод | 2,50 | — |
| н32 | — | — | 480 842,99 | 2 225 613,53 | Картометрический метод | 2,50 | — |
| н33 | — | — | 480 817,31 | 2 225 626,16 | Картометрический метод | 2,50 | — |
| н34 | — | — | 480 796,77 | 2 225 637,61 | Картометрический метод | 2,50 | — |
| н35 | — | — | 480 744,45 | 2 225 666,37 | Картометрический метод | 2,50 | — |
| н36 | — | — | 480 720,74 | 2 225 675,45 | Картометрический метод | 2,50 | — |
| н37 | — | — | 480 712,45 | 2 225 677,82 | Картометрический метод | 2,50 | — |
| н38 | — | — | 480 705,73 | 2 225 675,85 | Картометрический метод | 2,50 | — |
| н39 | — | — | 480 692,70 | 2 225 658,48 | Картометрический метод | 2,50 | — |
| н40 | — | — | 480 641,22 | 2 225 576,62 | Картометрический метод | 2,50 | — |
| н41 | — | — | 480 639,32 | 2 225 577,83 | Картометрический метод | 2,50 | — |
| н42 | — | — | 480 634,38 | 2 225 565,57 | Картометрический метод | 2,50 | — |

| Сведения о местоположении измененных (уточненных) границ объекта | | | | | | | |
|--|---|---|------------|--------------|------------------------|------|---|
| 1 | 2 | 3 | 4 | 5 | 6 | 7 | 8 |
| н43 | — | — | 480 612,83 | 2 225 526,69 | Картометрический метод | 2,50 | — |
| н44 | — | — | 480 472,91 | 2 225 553,90 | Картометрический метод | 2,50 | — |
| н45 | — | — | 480 430,94 | 2 225 599,76 | Картометрический метод | 2,50 | — |
| н46 | — | — | 480 396,73 | 2 225 622,31 | Картометрический метод | 2,50 | — |
| н47 | — | — | 480 303,46 | 2 225 724,13 | Картометрический метод | 2,50 | — |
| н48 | — | — | 480 289,45 | 2 225 721,68 | Картометрический метод | 2,50 | — |
| н49 | — | — | 480 272,70 | 2 225 738,65 | Картометрический метод | 2,50 | — |
| н50 | — | — | 480 255,63 | 2 225 755,51 | Картометрический метод | 2,50 | — |
| н51 | — | — | 480 228,05 | 2 225 782,92 | Картометрический метод | 2,50 | — |
| н52 | — | — | 480 200,32 | 2 225 809,24 | Картометрический метод | 2,50 | — |
| н53 | — | — | 480 181,01 | 2 225 826,90 | Картометрический метод | 2,50 | — |
| н54 | — | — | 480 064,33 | 2 225 682,17 | Картометрический метод | 2,50 | — |
| н55 | — | — | 480 040,62 | 2 225 676,65 | Картометрический метод | 2,50 | — |
| н56 | — | — | 480 027,59 | 2 225 675,07 | Картометрический метод | 2,50 | — |
| н57 | — | — | 479 928,14 | 2 225 453,76 | Картометрический метод | 2,50 | — |
| н58 | — | — | 480 020,90 | 2 225 322,88 | Картометрический метод | 2,50 | — |
| н59 | — | — | 480 125,08 | 2 225 186,79 | Картометрический метод | 2,50 | — |
| н60 | — | — | 480 189,97 | 2 225 086,73 | Картометрический метод | 2,50 | — |
| н61 | — | — | 480 156,82 | 2 225 025,84 | Картометрический метод | 2,50 | — |
| н62 | — | — | 480 152,49 | 2 225 025,28 | Картометрический метод | 2,50 | — |
| н63 | — | — | 480 139,98 | 2 225 010,59 | Картометрический метод | 2,50 | — |
| н64 | — | — | 480 087,92 | 2 224 921,95 | Картометрический метод | 2,50 | — |
| н65 | — | — | 480 088,27 | 2 224 907,26 | Картометрический метод | 2,50 | — |
| н66 | — | — | 480 094,09 | 2 224 898,83 | Картометрический метод | 2,50 | — |
| н67 | — | — | 480 135,98 | 2 224 872,85 | Картометрический метод | 2,50 | — |
| н68 | — | — | 480 173,00 | 2 224 850,86 | Картометрический метод | 2,50 | — |
| н69 | — | — | 480 194,18 | 2 224 839,33 | Картометрический метод | 2,50 | — |
| н70 | — | — | 480 196,18 | 2 224 840,32 | Картометрический метод | 2,50 | — |
| н71 | — | — | 480 158,87 | 2 224 789,80 | Картометрический метод | 2,50 | — |

Раздел 3

| Сведения о местоположении измененных (уточненных) границ объекта | | | | | | | |
|--|---|---|------------|--------------|------------------------|------|---|
| 1 | 2 | 3 | 4 | 5 | 6 | 7 | 8 |
| н72 | — | — | 480 116,12 | 2 224 727,61 | Картометрический метод | 2,50 | — |
| н73 | — | — | 480 029,84 | 2 224 586,91 | Картометрический метод | 2,50 | — |
| н74 | — | — | 479 963,77 | 2 224 466,43 | Картометрический метод | 2,50 | — |
| н75 | — | — | 479 899,25 | 2 224 358,38 | Картометрический метод | 2,50 | — |
| н76 | — | — | 479 867,38 | 2 224 302,41 | Картометрический метод | 2,50 | — |
| н77 | — | — | 479 832,12 | 2 224 240,49 | Картометрический метод | 2,50 | — |
| н78 | — | — | 479 919,73 | 2 224 152,27 | Картометрический метод | 2,50 | — |
| н79 | — | — | 479 874,13 | 2 224 015,04 | Картометрический метод | 2,50 | — |
| н80 | — | — | 479 983,15 | 2 223 949,60 | Картометрический метод | 2,50 | — |
| н81 | — | — | 480 010,05 | 2 223 992,20 | Картометрический метод | 2,50 | — |
| н82 | — | — | 480 056,98 | 2 224 065,05 | Картометрический метод | 2,50 | — |
| н83 | — | — | 480 105,62 | 2 224 140,58 | Картометрический метод | 2,50 | — |
| н84 | — | — | 480 214,62 | 2 224 310,72 | Картометрический метод | 2,50 | — |
| н85 | — | — | 480 301,82 | 2 224 451,95 | Картометрический метод | 2,50 | — |
| н86 | — | — | 480 347,15 | 2 224 523,11 | Картометрический метод | 2,50 | — |
| н87 | — | — | 480 383,01 | 2 224 582,62 | Картометрический метод | 2,50 | — |
| н88 | — | — | 480 398,85 | 2 224 609,00 | Картометрический метод | 2,50 | — |
| н89 | — | — | 480 406,24 | 2 224 611,17 | Картометрический метод | 2,50 | — |
| н90 | — | — | 480 440,19 | 2 224 665,96 | Картометрический метод | 2,50 | — |
| н91 | — | — | 480 437,08 | 2 224 672,77 | Картометрический метод | 2,50 | — |
| н92 | — | — | 480 517,89 | 2 224 809,87 | Картометрический метод | 2,50 | — |
| н93 | — | — | 480 523,14 | 2 224 818,73 | Картометрический метод | 2,50 | — |
| н1 | — | — | 480 530,36 | 2 224 817,99 | Картометрический метод | 2,50 | — |
| ЗУ1(2) | | | | | | | |
| н94 | — | — | 481 387,69 | 2 225 381,93 | Картометрический метод | 2,50 | — |
| н95 | — | — | 481 371,67 | 2 225 381,74 | Картометрический метод | 2,50 | — |
| н96 | — | — | 481 345,04 | 2 225 397,61 | Картометрический метод | 2,50 | — |
| н97 | — | — | 481 333,52 | 2 225 386,82 | Картометрический метод | 2,50 | — |
| н98 | — | — | 481 178,76 | 2 225 453,28 | Картометрический метод | 2,50 | — |

| Сведения о местоположении измененных (уточненных) границ объекта | | | | | | | |
|--|---|---|------------|--------------|------------------------|------|---|
| 1 | 2 | 3 | 4 | 5 | 6 | 7 | 8 |
| н99 | — | — | 481 109,44 | 2 225 490,97 | Картометрический метод | 2,50 | — |
| н100 | — | — | 481 012,73 | 2 225 558,83 | Картометрический метод | 2,50 | — |
| н101 | — | — | 480 983,02 | 2 225 571,23 | Картометрический метод | 2,50 | — |
| н102 | — | — | 480 971,00 | 2 225 551,90 | Картометрический метод | 2,50 | — |
| н103 | — | — | 480 898,81 | 2 225 421,94 | Картометрический метод | 2,50 | — |
| н104 | — | — | 480 897,86 | 2 225 422,02 | Картометрический метод | 2,50 | — |
| н105 | — | — | 480 893,43 | 2 225 414,89 | Картометрический метод | 2,50 | — |
| н106 | — | — | 480 894,47 | 2 225 414,12 | Картометрический метод | 2,50 | — |
| н107 | — | — | 480 881,73 | 2 225 391,18 | Картометрический метод | 2,50 | — |
| н108 | — | — | 480 846,54 | 2 225 334,42 | Картометрический метод | 2,50 | — |
| н109 | — | — | 480 794,14 | 2 225 248,82 | Картометрический метод | 2,50 | — |
| н110 | — | — | 480 758,69 | 2 225 189,17 | Картометрический метод | 2,50 | — |
| н111 | — | — | 480 699,12 | 2 225 086,33 | Картометрический метод | 2,50 | — |
| н112 | — | — | 480 671,39 | 2 225 038,04 | Картометрический метод | 2,50 | — |
| н113 | — | — | 480 634,19 | 2 224 972,60 | Картометрический метод | 2,50 | — |
| н114 | — | — | 480 632,40 | 2 224 973,41 | Картометрический метод | 2,50 | — |
| н115 | — | — | 480 602,35 | 2 224 918,82 | Картометрический метод | 2,50 | — |
| н116 | — | — | 480 604,03 | 2 224 917,92 | Картометрический метод | 2,50 | — |
| н117 | — | — | 480 583,73 | 2 224 880,24 | Картометрический метод | 2,50 | — |
| н118 | — | — | 480 578,04 | 2 224 882,81 | Картометрический метод | 2,50 | — |
| н119 | — | — | 480 564,51 | 2 224 857,47 | Картометрический метод | 2,50 | — |
| н120 | — | — | 480 568,60 | 2 224 855,18 | Картометрический метод | 2,50 | — |
| н121 | — | — | 480 558,91 | 2 224 837,87 | Картометрический метод | 2,50 | — |
| н122 | — | — | 480 556,07 | 2 224 833,42 | Картометрический метод | 2,50 | — |
| н123 | — | — | 480 557,01 | 2 224 832,85 | Картометрический метод | 2,50 | — |
| н124 | — | — | 480 555,01 | 2 224 829,37 | Картометрический метод | 2,50 | — |
| н125 | — | — | 480 536,83 | 2 224 798,68 | Картометрический метод | 2,50 | — |
| н126 | — | — | 480 532,27 | 2 224 790,94 | Картометрический метод | 2,50 | — |
| н127 | — | — | 480 529,44 | 2 224 792,30 | Картометрический метод | 2,50 | — |

| Сведения о местоположении измененных (уточненных) границ объекта | | | | | | | |
|--|---|---|------------|--------------|------------------------|------|---|
| 1 | 2 | 3 | 4 | 5 | 6 | 7 | 8 |
| н128 | — | — | 480 512,53 | 2 224 761,37 | Картометрический метод | 2,50 | — |
| н129 | — | — | 480 509,00 | 2 224 763,47 | Картометрический метод | 2,50 | — |
| н130 | — | — | 480 503,23 | 2 224 752,98 | Картометрический метод | 2,50 | — |
| н131 | — | — | 480 501,39 | 2 224 745,91 | Картометрический метод | 2,50 | — |
| н132 | — | — | 480 457,49 | 2 224 675,66 | Картометрический метод | 2,50 | — |
| н133 | — | — | 480 436,52 | 2 224 637,65 | Картометрический метод | 2,50 | — |
| н134 | — | — | 480 394,58 | 2 224 567,66 | Картометрический метод | 2,50 | — |
| н135 | — | — | 480 369,94 | 2 224 524,41 | Картометрический метод | 2,50 | — |
| н136 | — | — | 480 372,64 | 2 224 522,78 | Картометрический метод | 2,50 | — |
| н137 | — | — | 480 365,83 | 2 224 511,15 | Картометрический метод | 2,50 | — |
| н138 | — | — | 480 358,75 | 2 224 500,08 | Картометрический метод | 2,50 | — |
| н139 | — | — | 480 354,72 | 2 224 502,57 | Картометрический метод | 2,50 | — |
| н140 | — | — | 480 346,16 | 2 224 488,88 | Картометрический метод | 2,50 | — |
| н141 | — | — | 480 349,85 | 2 224 486,18 | Картометрический метод | 2,50 | — |
| н142 | — | — | 480 323,23 | 2 224 444,59 | Картометрический метод | 2,50 | — |
| н143 | — | — | 480 320,06 | 2 224 446,52 | Картометрический метод | 2,50 | — |
| н144 | — | — | 480 308,66 | 2 224 426,56 | Картометрический метод | 2,50 | — |
| н145 | — | — | 480 311,09 | 2 224 425,09 | Картометрический метод | 2,50 | — |
| н146 | — | — | 480 233,24 | 2 224 299,01 | Картометрический метод | 2,50 | — |
| н147 | — | — | 480 127,61 | 2 224 134,11 | Картометрический метод | 2,50 | — |
| н148 | — | — | 480 128,55 | 2 224 124,39 | Картометрический метод | 2,50 | — |
| н149 | — | — | 480 246,55 | 2 224 055,79 | Картометрический метод | 2,50 | — |
| н150 | — | — | 480 318,67 | 2 224 018,56 | Картометрический метод | 2,50 | — |
| н151 | — | — | 480 327,24 | 2 224 016,65 | Картометрический метод | 2,50 | — |
| н152 | — | — | 480 340,58 | 2 224 015,70 | Картометрический метод | 2,50 | — |
| н153 | — | — | 480 346,29 | 2 224 018,56 | Картометрический метод | 2,50 | — |
| н154 | — | — | 480 365,34 | 2 224 044,26 | Картометрический метод | 2,50 | — |
| н155 | — | — | 480 407,26 | 2 224 099,46 | Картометрический метод | 2,50 | — |
| н156 | — | — | 480 444,41 | 2 224 155,62 | Картометрический метод | 2,50 | — |

Раздел 3

| Сведения о местоположении измененных (уточненных) границ объекта | | | | | | | |
|--|---|---|------------|--------------|------------------------|------|---|
| 1 | 2 | 3 | 4 | 5 | 6 | 7 | 8 |
| н157 | — | — | 480 484,22 | 2 224 212,53 | Картометрический метод | 2,50 | — |
| н158 | — | — | 480 540,42 | 2 224 304,86 | Картометрический метод | 2,50 | — |
| н159 | — | — | 480 587,10 | 2 224 381,95 | Картометрический метод | 2,50 | — |
| н160 | — | — | 480 686,79 | 2 224 552,13 | Картометрический метод | 2,50 | — |
| н161 | — | — | 480 763,95 | 2 224 693,00 | Картометрический метод | 2,50 | — |
| н162 | — | — | 480 838,88 | 2 224 830,69 | Картометрический метод | 2,50 | — |
| н163 | — | — | 480 889,36 | 2 224 918,25 | Картометрический метод | 2,50 | — |
| н164 | — | — | 480 950,83 | 2 225 026,29 | Картометрический метод | 2,50 | — |
| н165 | — | — | 480 958,18 | 2 225 038,54 | Картометрический метод | 2,50 | — |
| н166 | — | — | 480 968,07 | 2 225 059,67 | Картометрический метод | 2,50 | — |
| н167 | — | — | 481 008,32 | 2 225 023,82 | Картометрический метод | 2,50 | — |
| н168 | — | — | 481 008,78 | 2 225 024,59 | Картометрический метод | 2,50 | — |
| н169 | — | — | 481 046,55 | 2 225 087,49 | Картометрический метод | 2,50 | — |
| н170 | — | — | 481 052,40 | 2 225 129,39 | Картометрический метод | 2,50 | — |
| н171 | — | — | 481 070,74 | 2 225 160,43 | Картометрический метод | 2,50 | — |
| н172 | — | — | 481 166,59 | 2 225 096,62 | Картометрический метод | 2,50 | — |
| н173 | — | — | 481 312,45 | 2 225 284,83 | Картометрический метод | 2,50 | — |
| н94 | — | — | 481 387,69 | 2 225 381,93 | Картометрический метод | 2,50 | — |
| 3. Сведения о характерных точках части (частей) границы объекта | | | | | | | |
| 1 | 2 | 3 | 4 | 5 | 6 | 7 | 8 |
| — | — | — | — | — | — | — | — |

ГРАФИЧЕСКОЕ ОПИСАНИЕ
местоположения границ населенных пунктов, территориальных
зон, особо охраняемых природных территорий, зон с особыми
условиями использования территории
Граница населенного пункта д. Забелино

(наименование объекта, местоположение границ которого описано (далее - объект))

Раздел 1

| Сведения об объекте | | |
|----------------------------|---|---|
| № п/п | Характеристики объекта | Описание характеристик |
| 1 | 2 | 3 |
| 1 | Местоположение объекта | Рязанская область, м.о. Касимовский, д Забелино |
| 2 | Площадь объекта \pm величина погрешности определения площади ($P \pm \Delta P$) | 1 086 976 м ² \pm 365 м ² |
| 3 | Иные характеристики объекта | Вид объекта реестра границ: Граница населенного пункта Реестровый номер: 62:04-4.5 |

Сведения о местоположении измененных (уточненных) границ объекта

1. Система координат МСК-62 зона 2

2. Сведения о характерных точках границ объекта

| Обозначение характерных точек границы | Существующие координаты, м | | Измененные (уточненные) координаты, м | | Метод определения координат характерной точки | Средняя квадратическая погрешность положения характерной точки (Mt), м | Описание обозначения точки на местности (при наличии) |
|--|-------------------------------|--------------|---|---|---|---|--|
| | X | Y | X | Y | | | |
| 1 | 2 | 3 | 4 | 5 | 6 | 7 | 8 |
| № п/п контура: 1 | | | | | | | |
| 1 | 483 852,88 | 2 228 842,20 | — | — | — | — | — |
| 2 | 484 145,80 | 2 228 905,69 | — | — | — | — | — |
| 3 | 484 145,04 | 2 228 908,79 | — | — | — | — | — |
| 4 | 484 163,29 | 2 228 915,24 | — | — | — | — | — |
| 5 | 484 205,91 | 2 228 927,35 | — | — | — | — | — |
| 6 | 484 231,07 | 2 228 930,65 | — | — | — | — | — |
| 7 | 484 251,83 | 2 228 924,99 | — | — | — | — | — |
| 8 | 484 252,90 | 2 228 916,66 | — | — | — | — | — |
| 9 | 484 342,21 | 2 228 939,94 | — | — | — | — | — |
| 10 | 484 349,72 | 2 228 938,49 | — | — | — | — | — |
| 11 | 484 374,99 | 2 228 937,21 | — | — | — | — | — |
| 12 | 484 422,01 | 2 228 952,53 | — | — | — | — | — |
| 13 | 484 431,04 | 2 228 958,20 | — | — | — | — | — |
| 14 | 484 474,57 | 2 228 991,48 | — | — | — | — | — |
| 15 | 484 488,23 | 2 229 005,14 | — | — | — | — | — |
| 16 | 484 498,47 | 2 229 019,65 | — | — | — | — | — |
| 17 | 484 501,88 | 2 229 045,26 | — | — | — | — | — |
| 18 | 484 499,32 | 2 229 074,28 | — | — | — | — | — |
| 19 | 484 508,71 | 2 229 099,03 | — | — | — | — | — |
| 20 | 484 527,49 | 2 229 119,52 | — | — | — | — | — |
| 21 | 484 522,37 | 2 229 134,03 | — | — | — | — | — |
| 22 | 484 517,25 | 2 229 156,22 | — | — | — | — | — |
| 23 | 484 518,95 | 2 229 210,84 | — | — | — | — | — |
| 24 | 484 519,81 | 2 229 297,05 | — | — | — | — | — |
| 25 | 484 515,54 | 2 229 364,48 | — | — | — | — | — |
| 26 | 484 515,85 | 2 229 417,01 | — | — | — | — | — |
| 27 | 484 505,60 | 2 229 466,52 | — | — | — | — | — |
| 28 | 484 487,66 | 2 229 498,95 | — | — | — | — | — |
| 29 | 484 463,77 | 2 229 495,24 | — | — | — | — | — |
| 30 | 484 381,45 | 2 229 421,82 | — | — | — | — | — |
| 31 | 484 308,03 | 2 229 347,28 | — | — | — | — | — |
| 32 | 484 276,88 | 2 229 288,32 | — | — | — | — | — |
| 33 | 484 232,38 | 2 229 244,93 | — | — | — | — | — |
| 34 | 484 170,08 | 2 229 239,37 | — | — | — | — | — |
| 35 | 484 115,60 | 2 229 243,74 | — | — | — | — | — |
| 36 | 484 064,34 | 2 229 242,89 | — | — | — | — | — |
| 37 | 483 979,29 | 2 229 250,67 | — | — | — | — | — |
| 38 | 483 932,31 | 2 229 254,09 | — | — | — | — | — |
| 39 | 483 910,95 | 2 229 261,77 | — | — | — | — | — |
| 40 | 483 855,72 | 2 229 273,72 | — | — | — | — | — |
| 41 | 483 777,13 | 2 229 287,37 | — | — | — | — | — |
| 42 | 483 739,54 | 2 229 291,64 | — | — | — | — | — |
| 43 | 483 702,81 | 2 229 287,37 | — | — | — | — | — |
| 44 | 483 673,36 | 2 229 299,32 | — | — | — | — | — |
| 45 | 483 646,88 | 2 229 301,88 | — | — | — | — | — |
| 46 | 483 608,44 | 2 229 295,06 | — | — | — | — | — |

Сведения о местоположении измененных (уточненных) границ объекта

| 1 | 2 | 3 | 4 | 5 | 6 | 7 | 8 |
|-----------|------------|--------------|------------|--------------|------------------------|------|---|
| 47 | 483 573,41 | 2 229 287,37 | — | — | — | — | — |
| 48 | 483 546,08 | 2 229 286,52 | — | — | — | — | — |
| 49 | 483 517,03 | 2 229 292,50 | — | — | — | — | — |
| 50 | 483 487,99 | 2 229 304,44 | — | — | — | — | — |
| 51 | 483 463,22 | 2 229 322,37 | — | — | — | — | — |
| 52 | 483 444,42 | 2 229 343,71 | — | — | — | — | — |
| 53 | 483 426,48 | 2 229 371,02 | — | — | — | — | — |
| 54 | 483 400,00 | 2 229 417,97 | — | — | — | — | — |
| 55 | 483 331,18 | 2 229 543,40 | — | — | — | — | — |
| 56 | 483 250,88 | 2 229 507,55 | — | — | — | — | — |
| 57 | 483 079,73 | 2 229 434,24 | — | — | — | — | — |
| 58 | 483 014,81 | 2 229 410,34 | — | — | — | — | — |
| 59 | 482 957,58 | 2 229 383,03 | — | — | — | — | — |
| 60 | 482 800,85 | 2 229 331,85 | — | — | — | — | — |
| 61 | 482 759,00 | 2 229 319,05 | — | — | — | — | — |
| 62 | 482 786,82 | 2 229 213,76 | — | — | — | — | — |
| 63 | 482 851,20 | 2 228 969,20 | — | — | — | — | — |
| 64 | 482 883,64 | 2 228 778,54 | — | — | — | — | — |
| 65 | 482 896,46 | 2 228 765,73 | — | — | — | — | — |
| 66 | 482 910,12 | 2 228 758,91 | — | — | — | — | — |
| 67 | 482 930,63 | 2 228 759,76 | — | — | — | — | — |
| 68 | 482 958,81 | 2 228 767,44 | — | — | — | — | — |
| 69 | 482 985,30 | 2 228 777,68 | — | — | — | — | — |
| 70 | 483 005,80 | 2 228 783,66 | — | — | — | — | — |
| 71 | 483 035,70 | 2 228 780,25 | — | — | — | — | — |
| 72 | 483 039,36 | 2 228 778,24 | — | — | — | — | — |
| 73 | 482 971,36 | 2 228 743,20 | — | — | — | — | — |
| 74 | 482 698,29 | 2 228 456,82 | — | — | — | — | — |
| 75 | 482 901,37 | 2 228 143,07 | — | — | — | — | — |
| 76 | 482 922,90 | 2 228 143,28 | — | — | — | — | — |
| 77 | 483 324,91 | 2 228 658,68 | — | — | — | — | — |
| 78 | 483 461,09 | 2 228 806,95 | — | — | — | — | — |
| 79 | 483 469,24 | 2 228 815,19 | — | — | — | — | — |
| 80 | 483 633,05 | 2 228 800,55 | — | — | — | — | — |
| 81 | 483 694,51 | 2 228 814,70 | — | — | — | — | — |
| 82 | 483 796,60 | 2 228 840,37 | — | — | — | — | — |
| 83 | 483 835,65 | 2 228 841,16 | — | — | — | — | — |
| 1 | 483 852,88 | 2 228 842,20 | — | — | — | — | — |
| 62:04-4.5 | | | | | | | |
| н1 | — | — | 483 852,88 | 2 228 842,20 | Картометрический метод | 2,50 | — |
| н2 | — | — | 484 145,80 | 2 228 905,69 | Картометрический метод | 2,50 | — |
| н3 | — | — | 484 145,04 | 2 228 908,79 | Картометрический метод | 2,50 | — |
| н4 | — | — | 484 163,29 | 2 228 915,24 | Картометрический метод | 2,50 | — |
| н5 | — | — | 484 205,91 | 2 228 927,35 | Картометрический метод | 2,50 | — |
| н6 | — | — | 484 231,07 | 2 228 930,65 | Картометрический метод | 2,50 | — |
| н7 | — | — | 484 251,83 | 2 228 924,99 | Картометрический метод | 2,50 | — |
| н8 | — | — | 484 252,90 | 2 228 916,66 | Картометрический метод | 2,50 | — |

| Сведения о местоположении измененных (уточненных) границ объекта | | | | | | | |
|--|---|---|------------|--------------|------------------------|------|---|
| 1 | 2 | 3 | 4 | 5 | 6 | 7 | 8 |
| н9 | — | — | 484 342,21 | 2 228 939,94 | Картометрический метод | 2,50 | — |
| н10 | — | — | 484 349,72 | 2 228 938,49 | Картометрический метод | 2,50 | — |
| н11 | — | — | 484 374,99 | 2 228 937,21 | Картометрический метод | 2,50 | — |
| н12 | — | — | 484 422,01 | 2 228 952,53 | Картометрический метод | 2,50 | — |
| н13 | — | — | 484 431,04 | 2 228 958,20 | Картометрический метод | 2,50 | — |
| н14 | — | — | 484 474,57 | 2 228 991,48 | Картометрический метод | 2,50 | — |
| н15 | — | — | 484 488,23 | 2 229 005,14 | Картометрический метод | 2,50 | — |
| н16 | — | — | 484 498,47 | 2 229 019,65 | Картометрический метод | 2,50 | — |
| н17 | — | — | 484 501,88 | 2 229 045,26 | Картометрический метод | 2,50 | — |
| н18 | — | — | 484 499,32 | 2 229 074,28 | Картометрический метод | 2,50 | — |
| н19 | — | — | 484 508,71 | 2 229 099,03 | Картометрический метод | 2,50 | — |
| н20 | — | — | 484 527,49 | 2 229 119,52 | Картометрический метод | 2,50 | — |
| н21 | — | — | 484 522,37 | 2 229 134,03 | Картометрический метод | 2,50 | — |
| н22 | — | — | 484 517,25 | 2 229 156,22 | Картометрический метод | 2,50 | — |
| н23 | — | — | 484 518,95 | 2 229 210,84 | Картометрический метод | 2,50 | — |
| н24 | — | — | 484 519,81 | 2 229 297,05 | Картометрический метод | 2,50 | — |
| н25 | — | — | 484 515,54 | 2 229 364,48 | Картометрический метод | 2,50 | — |
| н26 | — | — | 484 515,85 | 2 229 417,01 | Картометрический метод | 2,50 | — |
| н27 | — | — | 484 505,60 | 2 229 466,52 | Картометрический метод | 2,50 | — |
| н28 | — | — | 484 487,66 | 2 229 498,95 | Картометрический метод | 2,50 | — |
| н29 | — | — | 484 463,77 | 2 229 495,24 | Картометрический метод | 2,50 | — |
| н30 | — | — | 484 381,45 | 2 229 421,82 | Картометрический метод | 2,50 | — |
| н31 | — | — | 484 308,03 | 2 229 347,28 | Картометрический метод | 2,50 | — |
| н32 | — | — | 484 276,88 | 2 229 288,32 | Картометрический метод | 2,50 | — |
| н33 | — | — | 484 232,38 | 2 229 244,93 | Картометрический метод | 2,50 | — |
| н34 | — | — | 484 170,08 | 2 229 239,37 | Картометрический метод | 2,50 | — |
| н35 | — | — | 484 115,60 | 2 229 243,74 | Картометрический метод | 2,50 | — |
| н36 | — | — | 484 064,34 | 2 229 242,89 | Картометрический метод | 2,50 | — |
| н37 | — | — | 483 979,29 | 2 229 250,67 | Картометрический метод | 2,50 | — |

| Сведения о местоположении измененных (уточненных) границ объекта | | | | | | | |
|--|---|---|------------|--------------|------------------------|------|---|
| 1 | 2 | 3 | 4 | 5 | 6 | 7 | 8 |
| н38 | — | — | 483 932,31 | 2 229 254,09 | Картометрический метод | 2,50 | — |
| н39 | — | — | 483 910,95 | 2 229 261,77 | Картометрический метод | 2,50 | — |
| н40 | — | — | 483 855,72 | 2 229 273,72 | Картометрический метод | 2,50 | — |
| н41 | — | — | 483 777,13 | 2 229 287,37 | Картометрический метод | 2,50 | — |
| н42 | — | — | 483 739,54 | 2 229 291,64 | Картометрический метод | 2,50 | — |
| н43 | — | — | 483 702,81 | 2 229 287,37 | Картометрический метод | 2,50 | — |
| н44 | — | — | 483 673,36 | 2 229 299,32 | Картометрический метод | 2,50 | — |
| н45 | — | — | 483 646,88 | 2 229 301,88 | Картометрический метод | 2,50 | — |
| н46 | — | — | 483 608,44 | 2 229 295,06 | Картометрический метод | 2,50 | — |
| н47 | — | — | 483 573,41 | 2 229 287,37 | Картометрический метод | 2,50 | — |
| н48 | — | — | 483 546,08 | 2 229 286,52 | Картометрический метод | 2,50 | — |
| н49 | — | — | 483 517,03 | 2 229 292,50 | Картометрический метод | 2,50 | — |
| н50 | — | — | 483 487,99 | 2 229 304,44 | Картометрический метод | 2,50 | — |
| н51 | — | — | 483 463,22 | 2 229 322,37 | Картометрический метод | 2,50 | — |
| н52 | — | — | 483 444,42 | 2 229 343,71 | Картометрический метод | 2,50 | — |
| н53 | — | — | 483 426,48 | 2 229 371,02 | Картометрический метод | 2,50 | — |
| н54 | — | — | 483 400,00 | 2 229 417,97 | Картометрический метод | 2,50 | — |
| н55 | — | — | 483 331,18 | 2 229 543,40 | Картометрический метод | 2,50 | — |
| н56 | — | — | 483 250,88 | 2 229 507,55 | Картометрический метод | 2,50 | — |
| н57 | — | — | 483 079,73 | 2 229 434,24 | Картометрический метод | 2,50 | — |
| н58 | — | — | 483 014,81 | 2 229 410,34 | Картометрический метод | 2,50 | — |
| н59 | — | — | 482 957,58 | 2 229 383,03 | Картометрический метод | 2,50 | — |
| н60 | — | — | 482 800,85 | 2 229 331,85 | Картометрический метод | 2,50 | — |
| н61 | — | — | 482 759,00 | 2 229 319,05 | Картометрический метод | 2,50 | — |
| н62 | — | — | 482 786,82 | 2 229 213,76 | Картометрический метод | 2,50 | — |
| н63 | — | — | 482 851,20 | 2 228 969,20 | Картометрический метод | 2,50 | — |
| н64 | — | — | 482 883,64 | 2 228 778,54 | Картометрический метод | 2,50 | — |
| н65 | — | — | 482 896,46 | 2 228 765,73 | Картометрический метод | 2,50 | — |
| н66 | — | — | 482 910,12 | 2 228 758,91 | Картометрический метод | 2,50 | — |

Раздел 3

| Сведения о местоположении измененных (уточненных) границ объекта | | | | | | | |
|--|---|---|------------|--------------|------------------------|------|---|
| 1 | 2 | 3 | 4 | 5 | 6 | 7 | 8 |
| н67 | — | — | 482 930,63 | 2 228 759,76 | Картометрический метод | 2,50 | — |
| н68 | — | — | 482 958,81 | 2 228 767,44 | Картометрический метод | 2,50 | — |
| н69 | — | — | 482 985,30 | 2 228 777,68 | Картометрический метод | 2,50 | — |
| н70 | — | — | 483 005,80 | 2 228 783,66 | Картометрический метод | 2,50 | — |
| н71 | — | — | 483 035,70 | 2 228 780,25 | Картометрический метод | 2,50 | — |
| н72 | — | — | 483 039,36 | 2 228 778,24 | Картометрический метод | 2,50 | — |
| н73 | — | — | 482 971,36 | 2 228 743,20 | Картометрический метод | 2,50 | — |
| н74 | — | — | 482 698,29 | 2 228 456,82 | Картометрический метод | 2,50 | — |
| н75 | — | — | 482 901,37 | 2 228 143,07 | Картометрический метод | 2,50 | — |
| н76 | — | — | 482 922,90 | 2 228 143,28 | Картометрический метод | 2,50 | — |
| н77 | — | — | 483 324,91 | 2 228 658,68 | Картометрический метод | 2,50 | — |
| н78 | — | — | 483 461,09 | 2 228 806,95 | Картометрический метод | 2,50 | — |
| н79 | — | — | 483 469,24 | 2 228 815,19 | Картометрический метод | 2,50 | — |
| н80 | — | — | 483 633,05 | 2 228 800,55 | Картометрический метод | 2,50 | — |
| н81 | — | — | 483 694,51 | 2 228 814,70 | Картометрический метод | 2,50 | — |
| н82 | — | — | 483 796,60 | 2 228 840,37 | Картометрический метод | 2,50 | — |
| н83 | — | — | 483 835,65 | 2 228 841,16 | Картометрический метод | 2,50 | — |
| н1 | — | — | 483 852,88 | 2 228 842,20 | Картометрический метод | 2,50 | — |
| 3. Сведения о характерных точках части (частей) границы объекта | | | | | | | |
| 1 | 2 | 3 | 4 | 5 | 6 | 7 | 8 |
| — | — | — | — | — | — | — | — |

ГРАФИЧЕСКОЕ ОПИСАНИЕ
местоположения границ населенных пунктов, территориальных
зон, особо охраняемых природных территорий, зон с особыми
условиями использования территории
Граница населенного пункта д. Левино

(наименование объекта, местоположение границ которого описано (далее - объект))

Раздел 1

| Сведения об объекте | | |
|----------------------------|---|---|
| № п/п | Характеристики объекта | Описание характеристик |
| 1 | 2 | 3 |
| 1 | Местоположение объекта | Рязанская область, м.о. Касимовский, д Левино |
| 2 | Площадь объекта \pm величина погрешности определения площади ($P \pm \Delta P$) | 129 968 м ² \pm 126 м ² |
| 3 | Иные характеристики объекта | Вид объекта реестра границ: Граница населенного пункта Реестровый номер: 62:04-4.218 |

Сведения о местоположении измененных (уточненных) границ объекта

1. Система координат МСК-62 зона 2

2. Сведения о характерных точках границ объекта

| Обозначение характерных точек границы | Существующие координаты, м | | Измененные (уточненные) координаты, м | | Метод определения координат характерной точки | Средняя квадратическая погрешность положения характерной точки (Mt), м | Описание обозначения точки на местности (при наличии) |
|--|-------------------------------|--------------|---|---|---|---|--|
| | X | Y | X | Y | | | |
| 1 | 2 | 3 | 4 | 5 | 6 | 7 | 8 |
| № п/п контура: 1 | | | | | | | |
| 1 | 488 378,00 | 2 227 251,87 | — | — | — | — | — |
| 2 | 488 376,08 | 2 227 267,19 | — | — | — | — | — |
| 3 | 488 363,64 | 2 227 289,21 | — | — | — | — | — |
| 4 | 488 346,41 | 2 227 314,10 | — | — | — | — | — |
| 5 | 488 387,19 | 2 227 342,21 | — | — | — | — | — |
| 6 | 488 385,65 | 2 227 367,71 | — | — | — | — | — |
| 7 | 488 383,74 | 2 227 380,15 | — | — | — | — | — |
| 8 | 488 357,82 | 2 227 433,89 | — | — | — | — | — |
| 9 | 488 328,22 | 2 227 446,20 | — | — | — | — | — |
| 10 | 488 315,77 | 2 227 436,63 | — | — | — | — | — |
| 11 | 488 308,11 | 2 227 438,55 | — | — | — | — | — |
| 12 | 488 290,88 | 2 227 445,25 | — | — | — | — | — |
| 13 | 488 265,99 | 2 227 462,48 | — | — | — | — | — |
| 14 | 488 250,68 | 2 227 473,01 | — | — | — | — | — |
| 15 | 488 240,15 | 2 227 473,96 | — | — | — | — | — |
| 16 | 488 224,83 | 2 227 469,18 | — | — | — | — | — |
| 17 | 488 180,80 | 2 227 453,86 | — | — | — | — | — |
| 18 | 488 118,11 | 2 227 430,91 | — | — | — | — | — |
| 19 | 488 063,50 | 2 227 406,02 | — | — | — | — | — |
| 20 | 488 031,72 | 2 227 383,69 | — | — | — | — | — |
| 21 | 488 029,02 | 2 227 388,81 | — | — | — | — | — |
| 22 | 488 002,52 | 2 227 374,64 | — | — | — | — | — |
| 23 | 488 008,98 | 2 227 362,99 | — | — | — | — | — |
| 24 | 487 970,79 | 2 227 326,72 | — | — | — | — | — |
| 25 | 487 948,76 | 2 227 309,49 | — | — | — | — | — |
| 26 | 487 911,39 | 2 227 290,34 | — | — | — | — | — |
| 27 | 487 895,10 | 2 227 281,73 | — | — | — | — | — |
| 28 | 487 885,52 | 2 227 272,16 | — | — | — | — | — |
| 29 | 487 882,65 | 2 227 263,54 | — | — | — | — | — |
| 30 | 487 883,61 | 2 227 252,05 | — | — | — | — | — |
| 31 | 487 886,93 | 2 227 218,48 | — | — | — | — | — |
| 32 | 487 899,40 | 2 227 192,67 | — | — | — | — | — |
| 33 | 487 906,52 | 2 227 172,19 | — | — | — | — | — |
| 34 | 487 912,35 | 2 227 150,58 | — | — | — | — | — |
| 35 | 487 912,35 | 2 227 112,29 | — | — | — | — | — |
| 36 | 487 977,84 | 2 227 080,28 | — | — | — | — | — |
| 37 | 487 997,65 | 2 227 072,72 | — | — | — | — | — |
| 38 | 488 071,39 | 2 227 130,48 | — | — | — | — | — |
| 39 | 488 081,92 | 2 227 126,65 | — | — | — | — | — |
| 40 | 488 125,04 | 2 227 099,84 | — | — | — | — | — |
| 41 | 488 152,43 | 2 227 128,62 | — | — | — | — | — |
| 42 | 488 168,86 | 2 227 115,18 | — | — | — | — | — |
| 43 | 488 190,89 | 2 227 141,98 | — | — | — | — | — |
| 44 | 488 200,47 | 2 227 128,58 | — | — | — | — | — |
| 45 | 488 221,55 | 2 227 145,81 | — | — | — | — | — |
| 46 | 488 230,17 | 2 227 138,16 | — | — | — | — | — |

Сведения о местоположении измененных (уточненных) границ объекта

| 1 | 2 | 3 | 4 | 5 | 6 | 7 | 8 |
|-------------|------------|--------------|------------|--------------|------------------------|------|---|
| 47 | 488 274,24 | 2 227 166,87 | — | — | — | — | — |
| 48 | 488 317,35 | 2 227 208,99 | — | — | — | — | — |
| 49 | 488 359,26 | 2 227 235,76 | — | — | — | — | — |
| 1 | 488 378,00 | 2 227 251,87 | — | — | — | — | — |
| 62:04-4.218 | | | | | | | |
| н1 | — | — | 488 378,00 | 2 227 251,87 | Картометрический метод | 2,50 | — |
| н2 | — | — | 488 376,08 | 2 227 267,19 | Картометрический метод | 2,50 | — |
| н3 | — | — | 488 363,64 | 2 227 289,21 | Картометрический метод | 2,50 | — |
| н4 | — | — | 488 346,41 | 2 227 314,10 | Картометрический метод | 2,50 | — |
| н5 | — | — | 488 387,19 | 2 227 342,21 | Картометрический метод | 2,50 | — |
| н6 | — | — | 488 385,65 | 2 227 367,71 | Картометрический метод | 2,50 | — |
| н7 | — | — | 488 383,74 | 2 227 380,15 | Картометрический метод | 2,50 | — |
| н8 | — | — | 488 357,82 | 2 227 433,89 | Картометрический метод | 2,50 | — |
| н9 | — | — | 488 328,22 | 2 227 446,20 | Картометрический метод | 2,50 | — |
| н10 | — | — | 488 315,77 | 2 227 436,63 | Картометрический метод | 2,50 | — |
| н11 | — | — | 488 308,11 | 2 227 438,55 | Картометрический метод | 2,50 | — |
| н12 | — | — | 488 290,88 | 2 227 445,25 | Картометрический метод | 2,50 | — |
| н13 | — | — | 488 265,99 | 2 227 462,48 | Картометрический метод | 2,50 | — |
| н14 | — | — | 488 250,68 | 2 227 473,01 | Картометрический метод | 2,50 | — |
| н15 | — | — | 488 240,15 | 2 227 473,96 | Картометрический метод | 2,50 | — |
| н16 | — | — | 488 224,83 | 2 227 469,18 | Картометрический метод | 2,50 | — |
| н17 | — | — | 488 180,80 | 2 227 453,86 | Картометрический метод | 2,50 | — |
| н18 | — | — | 488 118,11 | 2 227 430,91 | Картометрический метод | 2,50 | — |
| н19 | — | — | 488 063,50 | 2 227 406,02 | Картометрический метод | 2,50 | — |
| н20 | — | — | 488 031,72 | 2 227 383,69 | Картометрический метод | 2,50 | — |
| н21 | — | — | 488 029,02 | 2 227 388,81 | Картометрический метод | 2,50 | — |
| н22 | — | — | 488 002,52 | 2 227 374,64 | Картометрический метод | 2,50 | — |
| н23 | — | — | 488 008,98 | 2 227 362,99 | Картометрический метод | 2,50 | — |
| н24 | — | — | 487 970,79 | 2 227 326,72 | Картометрический метод | 2,50 | — |
| н25 | — | — | 487 948,76 | 2 227 309,49 | Картометрический метод | 2,50 | — |
| н26 | — | — | 487 911,39 | 2 227 290,34 | Картометрический метод | 2,50 | — |

Раздел 3

| Сведения о местоположении измененных (уточненных) границ объекта | | | | | | | |
|--|---|---|------------|--------------|------------------------|------|---|
| 1 | 2 | 3 | 4 | 5 | 6 | 7 | 8 |
| н27 | — | — | 487 895,10 | 2 227 281,73 | Картометрический метод | 2,50 | — |
| н28 | — | — | 487 885,52 | 2 227 272,16 | Картометрический метод | 2,50 | — |
| н29 | — | — | 487 882,65 | 2 227 263,54 | Картометрический метод | 2,50 | — |
| н30 | — | — | 487 883,61 | 2 227 252,05 | Картометрический метод | 2,50 | — |
| н31 | — | — | 487 886,93 | 2 227 218,48 | Картометрический метод | 2,50 | — |
| н32 | — | — | 487 899,40 | 2 227 192,67 | Картометрический метод | 2,50 | — |
| н33 | — | — | 487 906,52 | 2 227 172,19 | Картометрический метод | 2,50 | — |
| н34 | — | — | 487 912,35 | 2 227 150,58 | Картометрический метод | 2,50 | — |
| н35 | — | — | 487 912,35 | 2 227 112,29 | Картометрический метод | 2,50 | — |
| н36 | — | — | 487 977,84 | 2 227 080,28 | Картометрический метод | 2,50 | — |
| н37 | — | — | 487 997,65 | 2 227 072,72 | Картометрический метод | 2,50 | — |
| н38 | — | — | 488 071,39 | 2 227 130,48 | Картометрический метод | 2,50 | — |
| н39 | — | — | 488 081,92 | 2 227 126,65 | Картометрический метод | 2,50 | — |
| н40 | — | — | 488 125,04 | 2 227 099,84 | Картометрический метод | 2,50 | — |
| н41 | — | — | 488 152,43 | 2 227 128,62 | Картометрический метод | 2,50 | — |
| н42 | — | — | 488 168,86 | 2 227 115,18 | Картометрический метод | 2,50 | — |
| н43 | — | — | 488 190,89 | 2 227 141,98 | Картометрический метод | 2,50 | — |
| н44 | — | — | 488 200,47 | 2 227 128,58 | Картометрический метод | 2,50 | — |
| н45 | — | — | 488 221,55 | 2 227 145,81 | Картометрический метод | 2,50 | — |
| н46 | — | — | 488 230,17 | 2 227 138,16 | Картометрический метод | 2,50 | — |
| н47 | — | — | 488 274,24 | 2 227 166,87 | Картометрический метод | 2,50 | — |
| н48 | — | — | 488 317,35 | 2 227 208,99 | Картометрический метод | 2,50 | — |
| н49 | — | — | 488 359,26 | 2 227 235,76 | Картометрический метод | 2,50 | — |
| н1 | — | — | 488 378,00 | 2 227 251,87 | Картометрический метод | 2,50 | — |
| 3. Сведения о характерных точках части (частей) границы объекта | | | | | | | |
| 1 | 2 | 3 | 4 | 5 | 6 | 7 | 8 |
| — | — | — | — | — | — | — | — |

ГРАФИЧЕСКОЕ ОПИСАНИЕ
местоположения границ населенных пунктов, территориальных
зон, особо охраняемых природных территорий, зон с особыми
условиями использования территории
Граница населенного пункта д. Озерки

(наименование объекта, местоположение границ которого описано (далее - объект))

Раздел 1

| Сведения об объекте | | |
|----------------------------|---|---|
| № п/п | Характеристики объекта | Описание характеристик |
| 1 | 2 | 3 |
| 1 | Местоположение объекта | Рязанская область, м.о. Касимовский, д Озерки |
| 2 | Площадь объекта \pm величина погрешности определения площади ($P \pm \Delta P$) | 288 506 м ² \pm 188 м ² |
| 3 | Иные характеристики объекта | Вид объекта реестра границ: Граница населенного пункта Реестровый номер: 62:04-4.127 |

Сведения о местоположении измененных (уточненных) границ объекта

1. Система координат МСК-62 зона 2

2. Сведения о характерных точках границ объекта

| Обозначение характерных точек границы | Существующие координаты, м | | Измененные (уточненные) координаты, м | | Метод определения координат характерной точки | Средняя квадратическая погрешность положения характерной точки (Mt), м | Описание обозначения точки на местности (при наличии) |
|--|-------------------------------|--------------|---|---|---|---|--|
| | X | Y | X | Y | | | |
| 1 | 2 | 3 | 4 | 5 | 6 | 7 | 8 |
| № п/п контура: 1 | | | | | | | |
| 1 | 479 484,73 | 2 227 552,62 | — | — | — | — | — |
| 2 | 479 490,95 | 2 227 581,20 | — | — | — | — | — |
| 3 | 479 490,45 | 2 227 597,35 | — | — | — | — | — |
| 4 | 479 482,06 | 2 227 611,13 | — | — | — | — | — |
| 5 | 479 467,22 | 2 227 661,99 | — | — | — | — | — |
| 6 | 479 468,28 | 2 227 681,06 | — | — | — | — | — |
| 7 | 479 513,04 | 2 227 694,91 | — | — | — | — | — |
| 8 | 479 515,56 | 2 227 744,67 | — | — | — | — | — |
| 9 | 479 512,41 | 2 227 772,62 | — | — | — | — | — |
| 10 | 479 510,28 | 2 227 791,16 | — | — | — | — | — |
| 11 | 479 503,56 | 2 227 839,40 | — | — | — | — | — |
| 12 | 479 486,14 | 2 227 836,98 | — | — | — | — | — |
| 13 | 479 407,44 | 2 227 839,27 | — | — | — | — | — |
| 14 | 479 403,02 | 2 227 836,95 | — | — | — | — | — |
| 15 | 479 385,96 | 2 227 833,19 | — | — | — | — | — |
| 16 | 479 312,10 | 2 227 822,07 | — | — | — | — | — |
| 17 | 479 293,49 | 2 227 812,23 | — | — | — | — | — |
| 18 | 479 257,42 | 2 227 797,62 | — | — | — | — | — |
| 19 | 479 200,20 | 2 227 782,78 | — | — | — | — | — |
| 20 | 479 091,59 | 2 227 747,84 | — | — | — | — | — |
| 21 | 479 067,83 | 2 227 736,88 | — | — | — | — | — |
| 22 | 479 036,44 | 2 227 711,81 | — | — | — | — | — |
| 23 | 478 948,43 | 2 227 672,61 | — | — | — | — | — |
| 24 | 478 897,19 | 2 227 652,55 | — | — | — | — | — |
| 25 | 478 778,95 | 2 227 608,55 | — | — | — | — | — |
| 26 | 478 731,00 | 2 227 589,31 | — | — | — | — | — |
| 27 | 478 687,40 | 2 227 567,93 | — | — | — | — | — |
| 28 | 478 629,13 | 2 227 521,60 | — | — | — | — | — |
| 29 | 478 579,16 | 2 227 503,28 | — | — | — | — | — |
| 30 | 478 523,64 | 2 227 469,61 | — | — | — | — | — |
| 31 | 478 534,87 | 2 227 434,60 | — | — | — | — | — |
| 32 | 478 529,70 | 2 227 429,86 | — | — | — | — | — |
| 33 | 478 497,92 | 2 227 402,76 | — | — | — | — | — |
| 34 | 478 491,81 | 2 227 396,25 | — | — | — | — | — |
| 35 | 478 475,37 | 2 227 360,49 | — | — | — | — | — |
| 36 | 478 473,35 | 2 227 353,23 | — | — | — | — | — |
| 37 | 478 473,66 | 2 227 348,17 | — | — | — | — | — |
| 38 | 478 540,18 | 2 227 294,93 | — | — | — | — | — |
| 39 | 478 548,25 | 2 227 301,79 | — | — | — | — | — |
| 40 | 478 568,94 | 2 227 319,38 | — | — | — | — | — |
| 41 | 478 572,54 | 2 227 322,44 | — | — | — | — | — |
| 42 | 478 590,41 | 2 227 337,71 | — | — | — | — | — |
| 43 | 478 611,59 | 2 227 355,79 | — | — | — | — | — |
| 44 | 478 620,30 | 2 227 344,92 | — | — | — | — | — |
| 45 | 478 635,36 | 2 227 326,14 | — | — | — | — | — |
| 46 | 478 683,74 | 2 227 335,19 | — | — | — | — | — |

Сведения о местоположении измененных (уточненных) границ объекта

| 1 | 2 | 3 | 4 | 5 | 6 | 7 | 8 |
|-------------|------------|--------------|------------|--------------|----------------------------|------|---|
| 47 | 478 715,58 | 2 227 341,14 | — | — | — | — | — |
| 48 | 478 747,49 | 2 227 326,96 | — | — | — | — | — |
| 49 | 478 774,53 | 2 227 311,14 | — | — | — | — | — |
| 50 | 478 802,22 | 2 227 303,89 | — | — | — | — | — |
| 51 | 478 823,14 | 2 227 307,20 | — | — | — | — | — |
| 52 | 478 852,33 | 2 227 309,82 | — | — | — | — | — |
| 53 | 478 882,66 | 2 227 326,31 | — | — | — | — | — |
| 54 | 478 988,24 | 2 227 355,92 | — | — | — | — | — |
| 55 | 479 013,69 | 2 227 377,12 | — | — | — | — | — |
| 56 | 479 047,63 | 2 227 397,25 | — | — | — | — | — |
| 57 | 479 073,08 | 2 227 408,90 | — | — | — | — | — |
| 58 | 479 115,50 | 2 227 417,38 | — | — | — | — | — |
| 59 | 479 167,95 | 2 227 440,51 | — | — | — | — | — |
| 60 | 479 230,52 | 2 227 470,18 | — | — | — | — | — |
| 61 | 479 287,78 | 2 227 495,61 | — | — | — | — | — |
| 62 | 479 365,81 | 2 227 517,84 | — | — | — | — | — |
| 63 | 479 409,93 | 2 227 517,82 | — | — | — | — | — |
| 64 | 479 457,64 | 2 227 524,53 | — | — | — | — | — |
| 65 | 479 469,08 | 2 227 531,49 | — | — | — | — | — |
| 66 | 479 480,01 | 2 227 541,18 | — | — | — | — | — |
| 1 | 479 484,73 | 2 227 552,62 | — | — | — | — | — |
| 62:04-4.127 | | | | | | | |
| н1 | — | — | 479 484,73 | 2 227 552,62 | Картометрически й метод | 2,50 | — |
| н2 | — | — | 479 490,95 | 2 227 581,20 | Картометрически й метод | 2,50 | — |
| н3 | — | — | 479 490,45 | 2 227 597,35 | Картометрически й метод | 2,50 | — |
| н4 | — | — | 479 482,06 | 2 227 611,13 | Картометрически й метод | 2,50 | — |
| н5 | — | — | 479 467,22 | 2 227 661,99 | Картометрически й метод | 2,50 | — |
| н6 | — | — | 479 468,28 | 2 227 681,06 | Картометрически й метод | 2,50 | — |
| н7 | — | — | 479 513,04 | 2 227 694,91 | Картометрически й метод | 2,50 | — |
| н8 | — | — | 479 515,56 | 2 227 744,67 | Картометрически й метод | 2,50 | — |
| н9 | — | — | 479 512,41 | 2 227 772,62 | Картометрически й метод | 2,50 | — |
| н10 | — | — | 479 510,28 | 2 227 791,16 | Картометрически й метод | 2,50 | — |
| н11 | — | — | 479 503,56 | 2 227 839,40 | Картометрически й метод | 2,50 | — |
| н12 | — | — | 479 486,14 | 2 227 836,98 | Картометрически й метод | 2,50 | — |
| н13 | — | — | 479 407,44 | 2 227 839,27 | Картометрически й метод | 2,50 | — |
| н14 | — | — | 479 403,02 | 2 227 836,95 | Картометрически й метод | 2,50 | — |
| н15 | — | — | 479 385,96 | 2 227 833,19 | Картометрически й метод | 2,50 | — |
| н16 | — | — | 479 312,10 | 2 227 822,07 | Картометрически й метод | 2,50 | — |
| н17 | — | — | 479 293,49 | 2 227 812,23 | Картометрически й метод | 2,50 | — |

| Сведения о местоположении измененных (уточненных) границ объекта | | | | | | | |
|--|---|---|------------|--------------|------------------------|------|---|
| 1 | 2 | 3 | 4 | 5 | 6 | 7 | 8 |
| н18 | — | — | 479 257,42 | 2 227 797,62 | Картометрический метод | 2,50 | — |
| н19 | — | — | 479 200,20 | 2 227 782,78 | Картометрический метод | 2,50 | — |
| н20 | — | — | 479 091,59 | 2 227 747,84 | Картометрический метод | 2,50 | — |
| н21 | — | — | 479 067,83 | 2 227 736,88 | Картометрический метод | 2,50 | — |
| н22 | — | — | 479 036,44 | 2 227 711,81 | Картометрический метод | 2,50 | — |
| н23 | — | — | 478 948,43 | 2 227 672,61 | Картометрический метод | 2,50 | — |
| н24 | — | — | 478 897,19 | 2 227 652,55 | Картометрический метод | 2,50 | — |
| н25 | — | — | 478 778,95 | 2 227 608,55 | Картометрический метод | 2,50 | — |
| н26 | — | — | 478 731,00 | 2 227 589,31 | Картометрический метод | 2,50 | — |
| н27 | — | — | 478 687,40 | 2 227 567,93 | Картометрический метод | 2,50 | — |
| н28 | — | — | 478 629,13 | 2 227 521,60 | Картометрический метод | 2,50 | — |
| н29 | — | — | 478 579,16 | 2 227 503,28 | Картометрический метод | 2,50 | — |
| н30 | — | — | 478 523,64 | 2 227 469,61 | Картометрический метод | 2,50 | — |
| н31 | — | — | 478 534,87 | 2 227 434,60 | Картометрический метод | 2,50 | — |
| н32 | — | — | 478 529,70 | 2 227 429,86 | Картометрический метод | 2,50 | — |
| н33 | — | — | 478 497,92 | 2 227 402,76 | Картометрический метод | 2,50 | — |
| н34 | — | — | 478 491,81 | 2 227 396,25 | Картометрический метод | 2,50 | — |
| н35 | — | — | 478 475,37 | 2 227 360,49 | Картометрический метод | 2,50 | — |
| н36 | — | — | 478 473,35 | 2 227 353,23 | Картометрический метод | 2,50 | — |
| н37 | — | — | 478 473,66 | 2 227 348,17 | Картометрический метод | 2,50 | — |
| н38 | — | — | 478 540,18 | 2 227 294,93 | Картометрический метод | 2,50 | — |
| н39 | — | — | 478 548,25 | 2 227 301,79 | Картометрический метод | 2,50 | — |
| н40 | — | — | 478 568,94 | 2 227 319,38 | Картометрический метод | 2,50 | — |
| н41 | — | — | 478 572,54 | 2 227 322,44 | Картометрический метод | 2,50 | — |
| н42 | — | — | 478 590,41 | 2 227 337,71 | Картометрический метод | 2,50 | — |
| н43 | — | — | 478 611,59 | 2 227 355,79 | Картометрический метод | 2,50 | — |
| н44 | — | — | 478 620,30 | 2 227 344,92 | Картометрический метод | 2,50 | — |
| н45 | — | — | 478 635,36 | 2 227 326,14 | Картометрический метод | 2,50 | — |
| н46 | — | — | 478 683,74 | 2 227 335,19 | Картометрический метод | 2,50 | — |

| Сведения о местоположении измененных (уточненных) границ объекта | | | | | | | |
|--|---|---|------------|--------------|------------------------|------|---|
| 1 | 2 | 3 | 4 | 5 | 6 | 7 | 8 |
| н47 | — | — | 478 715,58 | 2 227 341,14 | Картометрический метод | 2,50 | — |
| н48 | — | — | 478 747,49 | 2 227 326,96 | Картометрический метод | 2,50 | — |
| н49 | — | — | 478 774,53 | 2 227 311,14 | Картометрический метод | 2,50 | — |
| н50 | — | — | 478 802,22 | 2 227 303,89 | Картометрический метод | 2,50 | — |
| н51 | — | — | 478 823,14 | 2 227 307,20 | Картометрический метод | 2,50 | — |
| н52 | — | — | 478 852,33 | 2 227 309,82 | Картометрический метод | 2,50 | — |
| н53 | — | — | 478 882,66 | 2 227 326,31 | Картометрический метод | 2,50 | — |
| н54 | — | — | 478 988,24 | 2 227 355,92 | Картометрический метод | 2,50 | — |
| н55 | — | — | 479 013,69 | 2 227 377,12 | Картометрический метод | 2,50 | — |
| н56 | — | — | 479 047,63 | 2 227 397,25 | Картометрический метод | 2,50 | — |
| н57 | — | — | 479 073,08 | 2 227 408,90 | Картометрический метод | 2,50 | — |
| н58 | — | — | 479 115,50 | 2 227 417,38 | Картометрический метод | 2,50 | — |
| н59 | — | — | 479 167,95 | 2 227 440,51 | Картометрический метод | 2,50 | — |
| н60 | — | — | 479 230,52 | 2 227 470,18 | Картометрический метод | 2,50 | — |
| н61 | — | — | 479 287,78 | 2 227 495,61 | Картометрический метод | 2,50 | — |
| н62 | — | — | 479 365,81 | 2 227 517,84 | Картометрический метод | 2,50 | — |
| н63 | — | — | 479 409,93 | 2 227 517,82 | Картометрический метод | 2,50 | — |
| н64 | — | — | 479 457,64 | 2 227 524,53 | Картометрический метод | 2,50 | — |
| н65 | — | — | 479 469,08 | 2 227 531,49 | Картометрический метод | 2,50 | — |
| н66 | — | — | 479 480,01 | 2 227 541,18 | Картометрический метод | 2,50 | — |
| н1 | — | — | 479 484,73 | 2 227 552,62 | Картометрический метод | 2,50 | — |
| 3. Сведения о характерных точках части (частей) границы объекта | | | | | | | |
| 1 | 2 | 3 | 4 | 5 | 6 | 7 | 8 |
| — | — | — | — | — | — | — | — |

ГРАФИЧЕСКОЕ ОПИСАНИЕ
местоположения границ населенных пунктов, территориальных
зон, особо охраняемых природных территорий, зон с особыми
условиями использования территории
Граница населенного пункта д. Петрушово

(наименование объекта, местоположение границ которого описано (далее - объект))

Раздел 1

| Сведения об объекте | | |
|----------------------------|---|---|
| № п/п | Характеристики объекта | Описание характеристик |
| 1 | 2 | 3 |
| 1 | Местоположение объекта | Рязанская область, м.о. Касимовский, д Петрушово |
| 2 | Площадь объекта \pm величина погрешности определения площади ($P \pm \Delta P$) | 522 127 м ² \pm 253 м ² |
| 3 | Иные характеристики объекта | Вид объекта реестра границ: Граница населенного пункта Реестровый номер: 62:04-4.128 |

Сведения о местоположении измененных (уточненных) границ объекта

1. Система координат МСК-62 зона 2

2. Сведения о характерных точках границ объекта

| Обозначение характерных точек границы | Существующие координаты, м | | Измененные (уточненные) координаты, м | | Метод определения координат характерной точки | Средняя квадратическая погрешность положения характерной точки (Mt), м | Описание обозначения точки на местности (при наличии) |
|--|-------------------------------|--------------|---|--------------|---|---|--|
| | X | Y | X | Y | | | |
| 1 | 2 | 3 | 4 | 5 | 6 | 7 | 8 |
| № п/п контура: 1 | | | | | | | |
| 1 | 484 145,55 | 2 224 390,47 | — | — | — | — | — |
| 2 | 484 135,14 | 2 224 503,51 | — | — | — | — | — |
| 3 | 484 172,69 | 2 224 559,75 | — | — | — | — | — |
| 4 | 484 228,69 | 2 224 653,01 | — | — | — | — | — |
| 5 | 484 280,06 | 2 224 738,43 | — | — | — | — | — |
| 6 | 484 305,23 | 2 224 782,48 | — | — | — | — | — |
| 7 | 484 355,86 | 2 224 805,06 | — | — | — | — | — |
| 8 | 484 392,60 | 2 224 897,86 | — | — | — | — | — |
| 9 | 484 356,75 | 2 224 927,11 | — | — | — | — | — |
| 10 | 484 333,38 | 2 224 954,52 | — | — | — | — | — |
| 11 | 484 327,02 | 2 224 999,05 | — | — | — | — | — |
| 12 | 484 341,42 | 2 225 055,96 | — | — | — | — | — |
| 13 | 484 324,41 | 2 225 101,12 | — | — | — | — | — |
| 14 | 484 300,97 | 2 225 158,19 | — | — | — | — | — |
| 15 | 484 256,94 | 2 225 236,96 | — | — | — | — | — |
| 16 | 484 240,65 | 2 225 260,95 | — | — | — | — | — |
| 17 | 484 194,83 | 2 225 341,61 | — | — | — | — | — |
| 18 | 484 109,52 | 2 225 336,37 | — | — | — | — | — |
| 19 | 484 064,79 | 2 225 322,09 | — | — | — | — | — |
| 20 | 484 034,79 | 2 225 318,27 | — | — | — | — | — |
| 21 | 483 979,17 | 2 225 306,27 | — | — | — | — | — |
| 22 | 483 909,61 | 2 225 279,02 | — | — | — | — | — |
| 23 | 483 840,20 | 2 225 262,02 | — | — | — | — | — |
| 24 | 483 749,66 | 2 225 231,25 | — | — | — | — | — |
| 25 | 483 595,78 | 2 225 171,94 | — | — | — | — | — |
| 26 | 483 524,77 | 2 225 115,46 | — | — | — | — | — |
| 27 | 483 511,75 | 2 225 094,44 | — | — | — | — | — |
| 28 | 483 500,73 | 2 225 069,41 | — | — | — | — | — |
| 29 | 483 495,72 | 2 225 013,36 | — | — | — | — | — |
| 30 | 483 484,88 | 2 225 000,72 | — | — | — | — | — |
| 31 | 483 474,73 | 2 224 988,89 | — | — | — | — | — |
| 32 | 483 447,64 | 2 224 957,31 | — | — | — | — | — |
| 33 | 483 445,64 | 2 224 938,30 | — | — | — | — | — |
| 34 | 483 449,64 | 2 224 897,26 | — | — | — | — | — |
| 35 | 483 469,75 | 2 224 833,47 | — | — | — | — | — |
| 36 | 483 512,53 | 2 224 786,96 | — | — | — | — | — |
| 37 | 483 675,17 | 2 224 719,98 | — | — | — | — | — |
| 38 | 483 806,55 | 2 224 658,33 | — | — | — | — | — |
| 39 | 483 926,04 | 2 224 614,14 | — | — | — | — | — |
| 40 | 483 968,11 | 2 224 597,12 | — | — | — | — | — |
| 41 | 483 966,90 | 2 224 582,57 | — | — | — | — | — |
| 42 | 483 967,31 | 2 224 509,76 | — | — | — | — | — |
| 1 | 484 145,55 | 2 224 390,47 | — | — | — | — | — |
| 62:04-4.128 | | | | | | | |
| н1 | — | — | 484 145,55 | 2 224 390,47 | Картометрически й метод | 2,50 | — |

| Сведения о местоположении измененных (уточненных) границ объекта | | | | | | | |
|--|---|---|------------|--------------|------------------------|------|---|
| 1 | 2 | 3 | 4 | 5 | 6 | 7 | 8 |
| н2 | — | — | 484 135,14 | 2 224 503,51 | Картометрический метод | 2,50 | — |
| н3 | — | — | 484 172,69 | 2 224 559,75 | Картометрический метод | 2,50 | — |
| н4 | — | — | 484 228,69 | 2 224 653,01 | Картометрический метод | 2,50 | — |
| н5 | — | — | 484 280,06 | 2 224 738,43 | Картометрический метод | 2,50 | — |
| н6 | — | — | 484 305,23 | 2 224 782,48 | Картометрический метод | 2,50 | — |
| н7 | — | — | 484 355,86 | 2 224 805,06 | Картометрический метод | 2,50 | — |
| н8 | — | — | 484 392,60 | 2 224 897,86 | Картометрический метод | 2,50 | — |
| н9 | — | — | 484 356,75 | 2 224 927,11 | Картометрический метод | 2,50 | — |
| н10 | — | — | 484 333,38 | 2 224 954,52 | Картометрический метод | 2,50 | — |
| н11 | — | — | 484 327,02 | 2 224 999,05 | Картометрический метод | 2,50 | — |
| н12 | — | — | 484 341,42 | 2 225 055,96 | Картометрический метод | 2,50 | — |
| н13 | — | — | 484 324,41 | 2 225 101,12 | Картометрический метод | 2,50 | — |
| н14 | — | — | 484 300,97 | 2 225 158,19 | Картометрический метод | 2,50 | — |
| н15 | — | — | 484 256,94 | 2 225 236,96 | Картометрический метод | 2,50 | — |
| н16 | — | — | 484 240,65 | 2 225 260,95 | Картометрический метод | 2,50 | — |
| н17 | — | — | 484 194,83 | 2 225 341,61 | Картометрический метод | 2,50 | — |
| н18 | — | — | 484 109,52 | 2 225 336,37 | Картометрический метод | 2,50 | — |
| н19 | — | — | 484 064,79 | 2 225 322,09 | Картометрический метод | 2,50 | — |
| н20 | — | — | 484 034,79 | 2 225 318,27 | Картометрический метод | 2,50 | — |
| н21 | — | — | 483 979,17 | 2 225 306,27 | Картометрический метод | 2,50 | — |
| н22 | — | — | 483 909,61 | 2 225 279,02 | Картометрический метод | 2,50 | — |
| н23 | — | — | 483 840,20 | 2 225 262,02 | Картометрический метод | 2,50 | — |
| н24 | — | — | 483 749,66 | 2 225 231,25 | Картометрический метод | 2,50 | — |
| н25 | — | — | 483 595,78 | 2 225 171,94 | Картометрический метод | 2,50 | — |
| н26 | — | — | 483 524,77 | 2 225 115,46 | Картометрический метод | 2,50 | — |
| н27 | — | — | 483 511,75 | 2 225 094,44 | Картометрический метод | 2,50 | — |
| н28 | — | — | 483 500,73 | 2 225 069,41 | Картометрический метод | 2,50 | — |
| н29 | — | — | 483 495,72 | 2 225 013,36 | Картометрический метод | 2,50 | — |
| н30 | — | — | 483 484,88 | 2 225 000,72 | Картометрический метод | 2,50 | — |

Раздел 3

| Сведения о местоположении измененных (уточненных) границ объекта | | | | | | | |
|--|---|---|------------|--------------|------------------------|------|---|
| 1 | 2 | 3 | 4 | 5 | 6 | 7 | 8 |
| н31 | — | — | 483 474,73 | 2 224 988,89 | Картометрический метод | 2,50 | — |
| н32 | — | — | 483 447,64 | 2 224 957,31 | Картометрический метод | 2,50 | — |
| н33 | — | — | 483 445,64 | 2 224 938,30 | Картометрический метод | 2,50 | — |
| н34 | — | — | 483 449,64 | 2 224 897,26 | Картометрический метод | 2,50 | — |
| н35 | — | — | 483 469,75 | 2 224 833,47 | Картометрический метод | 2,50 | — |
| н36 | — | — | 483 512,53 | 2 224 786,96 | Картометрический метод | 2,50 | — |
| н37 | — | — | 483 675,17 | 2 224 719,98 | Картометрический метод | 2,50 | — |
| н38 | — | — | 483 806,55 | 2 224 658,33 | Картометрический метод | 2,50 | — |
| н39 | — | — | 483 926,04 | 2 224 614,14 | Картометрический метод | 2,50 | — |
| н40 | — | — | 483 968,11 | 2 224 597,12 | Картометрический метод | 2,50 | — |
| н41 | — | — | 483 966,90 | 2 224 582,57 | Картометрический метод | 2,50 | — |
| н42 | — | — | 483 967,31 | 2 224 509,76 | Картометрический метод | 2,50 | — |
| н1 | — | — | 484 145,55 | 2 224 390,47 | Картометрический метод | 2,50 | — |
| 3. Сведения о характерных точках части (частей) границы объекта | | | | | | | |
| 1 | 2 | 3 | 4 | 5 | 6 | 7 | 8 |
| — | — | — | — | — | — | — | — |

ГРАФИЧЕСКОЕ ОПИСАНИЕ
местоположения границ населенных пунктов, территориальных
зон, особо охраняемых природных территорий, зон с особыми
условиями использования территории
Граница населенного пункта с. Погост

(наименование объекта, местоположение границ которого описано (далее - объект))

Раздел 1

| Сведения об объекте | | |
|----------------------------|---|---|
| № п/п | Характеристики объекта | Описание характеристик |
| 1 | 2 | 3 |
| 1 | Местоположение объекта | Рязанская область, м.о. Касимовский, с Погост |
| 2 | Площадь объекта \pm величина погрешности определения площади ($P \pm \Delta P$) | $1\,649\,882\text{ м}^2 \pm 450\text{ м}^2$ |
| 3 | Иные характеристики объекта | Вид объекта реестра границ: Граница населенного пункта Реестровый номер: 62:04-4.120 |

Сведения о местоположении измененных (уточненных) границ объекта

1. Система координат МСК-62 зона 2

2. Сведения о характерных точках границ объекта

| Обозначение характерных точек границы | Существующие координаты, м | | Измененные (уточненные) координаты, м | | Метод определения координат характерной точки | Средняя квадратическая погрешность положения характерной точки (Mt), м | Описание обозначения точки на местности (при наличии) |
|--|-------------------------------|--------------|---|---|---|---|--|
| | X | Y | X | Y | | | |
| 1 | 2 | 3 | 4 | 5 | 6 | 7 | 8 |
| № п/п контура: 1 | | | | | | | |
| 1 | 486 936,98 | 2 228 579,31 | — | — | — | — | — |
| 2 | 486 933,45 | 2 228 593,46 | — | — | — | — | — |
| 3 | 486 930,84 | 2 228 603,91 | — | — | — | — | — |
| 4 | 486 920,79 | 2 228 610,31 | — | — | — | — | — |
| 5 | 486 888,78 | 2 228 615,79 | — | — | — | — | — |
| 6 | 486 852,21 | 2 228 622,18 | — | — | — | — | — |
| 7 | 486 814,72 | 2 228 625,84 | — | — | — | — | — |
| 8 | 486 808,32 | 2 228 633,15 | — | — | — | — | — |
| 9 | 486 811,06 | 2 228 643,20 | — | — | — | — | — |
| 10 | 486 826,60 | 2 228 660,56 | — | — | — | — | — |
| 11 | 486 845,81 | 2 228 672,43 | — | — | — | — | — |
| 12 | 486 886,04 | 2 228 681,57 | — | — | — | — | — |
| 13 | 486 914,06 | 2 228 685,08 | — | — | — | — | — |
| 14 | 486 915,49 | 2 228 685,25 | — | — | — | — | — |
| 15 | 486 878,71 | 2 228 712,63 | — | — | — | — | — |
| 16 | 486 773,99 | 2 228 808,46 | — | — | — | — | — |
| 17 | 486 507,50 | 2 229 074,73 | — | — | — | — | — |
| 18 | 486 491,35 | 2 229 093,09 | — | — | — | — | — |
| 19 | 486 460,02 | 2 229 059,66 | — | — | — | — | — |
| 20 | 486 409,37 | 2 229 037,08 | — | — | — | — | — |
| 21 | 486 355,98 | 2 229 030,23 | — | — | — | — | — |
| 22 | 486 273,21 | 2 229 054,77 | — | — | — | — | — |
| 23 | 486 109,56 | 2 229 139,07 | — | — | — | — | — |
| 24 | 486 012,79 | 2 229 204,20 | — | — | — | — | — |
| 25 | 485 914,68 | 2 229 298,66 | — | — | — | — | — |
| 26 | 485 855,94 | 2 229 401,02 | — | — | — | — | — |
| 27 | 485 842,07 | 2 229 427,92 | — | — | — | — | — |
| 28 | 485 816,20 | 2 229 464,45 | — | — | — | — | — |
| 29 | 485 808,04 | 2 229 474,23 | — | — | — | — | — |
| 30 | 485 790,10 | 2 229 474,23 | — | — | — | — | — |
| 31 | 485 790,10 | 2 229 493,79 | — | — | — | — | — |
| 32 | 485 779,49 | 2 229 517,43 | — | — | — | — | — |
| 33 | 485 759,10 | 2 229 541,06 | — | — | — | — | — |
| 34 | 485 737,08 | 2 229 585,89 | — | — | — | — | — |
| 35 | 485 716,17 | 2 229 618,29 | — | — | — | — | — |
| 36 | 485 659,89 | 2 229 682,67 | — | — | — | — | — |
| 37 | 485 600,34 | 2 229 747,87 | — | — | — | — | — |
| 38 | 485 577,74 | 2 229 763,26 | — | — | — | — | — |
| 39 | 485 554,90 | 2 229 794,23 | — | — | — | — | — |
| 40 | 485 527,17 | 2 229 832,53 | — | — | — | — | — |
| 41 | 485 523,09 | 2 229 853,72 | — | — | — | — | — |
| 42 | 485 513,30 | 2 229 871,65 | — | — | — | — | — |
| 43 | 485 513,30 | 2 229 903,44 | — | — | — | — | — |
| 44 | 485 514,11 | 2 229 941,74 | — | — | — | — | — |
| 45 | 485 509,27 | 2 229 975,76 | — | — | — | — | — |
| 46 | 485 497,03 | 2 230 009,99 | — | — | — | — | — |

Сведения о местоположении измененных (уточненных) границ объекта

| 1 | 2 | 3 | 4 | 5 | 6 | 7 | 8 |
|-----|------------|--------------|---|---|---|---|---|
| 47 | 485 490,75 | 2 230 023,12 | — | — | — | — | — |
| 48 | 485 447,60 | 2 230 023,49 | — | — | — | — | — |
| 49 | 485 422,71 | 2 230 066,39 | — | — | — | — | — |
| 50 | 485 399,35 | 2 230 101,62 | — | — | — | — | — |
| 51 | 485 377,90 | 2 230 127,66 | — | — | — | — | — |
| 52 | 485 357,98 | 2 230 138,77 | — | — | — | — | — |
| 53 | 485 342,67 | 2 230 152,94 | — | — | — | — | — |
| 54 | 485 315,21 | 2 230 178,24 | — | — | — | — | — |
| 55 | 485 279,53 | 2 230 202,38 | — | — | — | — | — |
| 56 | 485 239,65 | 2 230 211,83 | — | — | — | — | — |
| 57 | 485 203,10 | 2 230 217,84 | — | — | — | — | — |
| 58 | 485 183,81 | 2 230 223,98 | — | — | — | — | — |
| 59 | 485 159,27 | 2 230 224,86 | — | — | — | — | — |
| 60 | 485 150,33 | 2 230 222,15 | — | — | — | — | — |
| 61 | 485 134,72 | 2 230 218,72 | — | — | — | — | — |
| 62 | 485 113,68 | 2 230 211,71 | — | — | — | — | — |
| 63 | 485 095,27 | 2 230 202,94 | — | — | — | — | — |
| 64 | 485 082,13 | 2 230 186,28 | — | — | — | — | — |
| 65 | 485 073,36 | 2 230 169,63 | — | — | — | — | — |
| 66 | 485 061,96 | 2 230 149,47 | — | — | — | — | — |
| 67 | 485 043,55 | 2 230 128,43 | — | — | — | — | — |
| 68 | 485 026,90 | 2 230 116,16 | — | — | — | — | — |
| 69 | 485 010,24 | 2 230 105,64 | — | — | — | — | — |
| 70 | 485 000,60 | 2 230 095,99 | — | — | — | — | — |
| 71 | 485 000,60 | 2 230 084,60 | — | — | — | — | — |
| 72 | 485 005,86 | 2 230 072,32 | — | — | — | — | — |
| 73 | 485 014,62 | 2 230 067,06 | — | — | — | — | — |
| 74 | 485 025,14 | 2 230 064,43 | — | — | — | — | — |
| 75 | 485 040,92 | 2 230 071,45 | — | — | — | — | — |
| 76 | 485 058,46 | 2 230 076,71 | — | — | — | — | — |
| 77 | 485 049,29 | 2 230 065,86 | — | — | — | — | — |
| 78 | 485 030,65 | 2 230 055,59 | — | — | — | — | — |
| 79 | 485 015,62 | 2 230 049,69 | — | — | — | — | — |
| 80 | 484 998,12 | 2 230 046,27 | — | — | — | — | — |
| 81 | 484 982,71 | 2 230 036,96 | — | — | — | — | — |
| 82 | 484 979,87 | 2 230 037,71 | — | — | — | — | — |
| 83 | 484 981,39 | 2 230 031,81 | — | — | — | — | — |
| 84 | 484 977,21 | 2 230 032,95 | — | — | — | — | — |
| 85 | 484 974,16 | 2 230 030,10 | — | — | — | — | — |
| 86 | 484 974,16 | 2 230 025,73 | — | — | — | — | — |
| 87 | 484 970,55 | 2 230 022,68 | — | — | — | — | — |
| 88 | 484 967,79 | 2 230 019,27 | — | — | — | — | — |
| 89 | 484 932,36 | 2 230 008,37 | — | — | — | — | — |
| 90 | 484 927,65 | 2 230 007,24 | — | — | — | — | — |
| 91 | 484 889,78 | 2 229 998,15 | — | — | — | — | — |
| 92 | 484 859,21 | 2 229 990,82 | — | — | — | — | — |
| 93 | 484 846,05 | 2 229 998,71 | — | — | — | — | — |
| 94 | 484 843,42 | 2 230 010,11 | — | — | — | — | — |
| 95 | 484 833,77 | 2 230 010,99 | — | — | — | — | — |
| 96 | 484 825,00 | 2 230 005,73 | — | — | — | — | — |
| 97 | 484 803,94 | 2 229 989,07 | — | — | — | — | — |
| 98 | 484 783,76 | 2 229 971,54 | — | — | — | — | — |
| 99 | 484 764,46 | 2 229 958,39 | — | — | — | — | — |
| 100 | 484 733,97 | 2 229 881,34 | — | — | — | — | — |
| 101 | 484 674,31 | 2 229 883,97 | — | — | — | — | — |

| Сведения о местоположении измененных (уточненных) границ объекта | | | | | | | |
|--|------------|--------------|---|---|---|---|---|
| 1 | 2 | 3 | 4 | 5 | 6 | 7 | 8 |
| 102 | 484 616,40 | 2 229 886,60 | — | — | — | — | — |
| 103 | 484 602,37 | 2 229 883,09 | — | — | — | — | — |
| 104 | 484 589,21 | 2 229 868,19 | — | — | — | — | — |
| 105 | 484 573,41 | 2 229 838,39 | — | — | — | — | — |
| 106 | 484 595,55 | 2 229 824,50 | — | — | — | — | — |
| 107 | 484 606,07 | 2 229 816,61 | — | — | — | — | — |
| 108 | 484 612,21 | 2 229 806,09 | — | — | — | — | — |
| 109 | 484 615,72 | 2 229 786,80 | — | — | — | — | — |
| 110 | 484 652,56 | 2 229 657,27 | — | — | — | — | — |
| 111 | 484 651,69 | 2 229 528,41 | — | — | — | — | — |
| 112 | 484 654,32 | 2 229 520,52 | — | — | — | — | — |
| 113 | 484 663,09 | 2 229 511,75 | — | — | — | — | — |
| 114 | 484 676,25 | 2 229 506,49 | — | — | — | — | — |
| 115 | 484 762,88 | 2 229 580,17 | — | — | — | — | — |
| 116 | 484 804,60 | 2 229 610,65 | — | — | — | — | — |
| 117 | 484 850,17 | 2 229 550,91 | — | — | — | — | — |
| 118 | 484 795,02 | 2 229 507,25 | — | — | — | — | — |
| 119 | 484 824,51 | 2 229 454,01 | — | — | — | — | — |
| 120 | 484 860,12 | 2 229 406,14 | — | — | — | — | — |
| 121 | 484 888,08 | 2 229 372,06 | — | — | — | — | — |
| 122 | 484 931,74 | 2 229 322,65 | — | — | — | — | — |
| 123 | 484 903,78 | 2 229 294,70 | — | — | — | — | — |
| 124 | 484 949,36 | 2 229 234,19 | — | — | — | — | — |
| 125 | 484 965,82 | 2 229 209,30 | — | — | — | — | — |
| 126 | 484 969,50 | 2 229 204,77 | — | — | — | — | — |
| 127 | 485 010,26 | 2 229 155,92 | — | — | — | — | — |
| 128 | 484 925,87 | 2 229 104,77 | — | — | — | — | — |
| 129 | 484 798,97 | 2 228 932,15 | — | — | — | — | — |
| 130 | 484 910,35 | 2 228 859,02 | — | — | — | — | — |
| 131 | 485 063,92 | 2 228 758,19 | — | — | — | — | — |
| 132 | 485 155,63 | 2 228 885,95 | — | — | — | — | — |
| 133 | 485 161,87 | 2 228 894,65 | — | — | — | — | — |
| 134 | 485 164,40 | 2 228 898,18 | — | — | — | — | — |
| 135 | 485 167,31 | 2 228 902,23 | — | — | — | — | — |
| 136 | 485 171,58 | 2 228 898,97 | — | — | — | — | — |
| 137 | 485 312,80 | 2 228 791,09 | — | — | — | — | — |
| 138 | 485 399,75 | 2 228 725,36 | — | — | — | — | — |
| 139 | 485 433,44 | 2 228 742,07 | — | — | — | — | — |
| 140 | 485 448,75 | 2 228 734,03 | — | — | — | — | — |
| 141 | 485 463,69 | 2 228 736,33 | — | — | — | — | — |
| 142 | 485 488,20 | 2 228 720,62 | — | — | — | — | — |
| 143 | 485 501,57 | 2 228 707,06 | — | — | — | — | — |
| 144 | 485 528,92 | 2 228 675,22 | — | — | — | — | — |
| 145 | 485 558,21 | 2 228 654,30 | — | — | — | — | — |
| 146 | 485 570,68 | 2 228 672,37 | — | — | — | — | — |
| 147 | 485 573,60 | 2 228 676,20 | — | — | — | — | — |
| 148 | 485 600,79 | 2 228 657,81 | — | — | — | — | — |
| 149 | 485 646,37 | 2 228 644,03 | — | — | — | — | — |
| 150 | 485 718,37 | 2 228 734,03 | — | — | — | — | — |
| 151 | 485 735,22 | 2 228 749,73 | — | — | — | — | — |
| 152 | 485 741,73 | 2 228 761,60 | — | — | — | — | — |
| 153 | 485 746,32 | 2 228 777,69 | — | — | — | — | — |
| 154 | 485 773,61 | 2 228 800,90 | — | — | — | — | — |
| 155 | 485 803,44 | 2 228 745,67 | — | — | — | — | — |
| 156 | 485 828,78 | 2 228 699,35 | — | — | — | — | — |

Сведения о местоположении измененных (уточненных) границ объекта

| 1 | 2 | 3 | 4 | 5 | 6 | 7 | 8 |
|-------------|------------|--------------|------------|--------------|----------------------------|------|---|
| 157 | 485 846,33 | 2 228 682,69 | — | — | — | — | — |
| 158 | 485 850,72 | 2 228 679,90 | — | — | — | — | — |
| 159 | 485 865,63 | 2 228 670,42 | — | — | — | — | — |
| 160 | 485 885,35 | 2 228 664,98 | — | — | — | — | — |
| 161 | 485 910,00 | 2 228 658,18 | — | — | — | — | — |
| 162 | 485 962,64 | 2 228 650,29 | — | — | — | — | — |
| 163 | 485 987,15 | 2 228 649,22 | — | — | — | — | — |
| 164 | 486 023,98 | 2 228 655,14 | — | — | — | — | — |
| 165 | 486 333,42 | 2 228 629,86 | — | — | — | — | — |
| 166 | 486 635,96 | 2 228 606,12 | — | — | — | — | — |
| 167 | 486 815,19 | 2 228 592,33 | — | — | — | — | — |
| 168 | 486 894,09 | 2 228 586,20 | — | — | — | — | — |
| 1 | 486 936,98 | 2 228 579,31 | — | — | — | — | — |
| 62:04-4.120 | | | | | | | |
| н1 | — | — | 486 936,98 | 2 228 579,31 | Картометрически й метод | 2,50 | — |
| н2 | — | — | 486 933,45 | 2 228 593,46 | Картометрически й метод | 2,50 | — |
| н3 | — | — | 486 930,84 | 2 228 603,91 | Картометрически й метод | 2,50 | — |
| н4 | — | — | 486 920,79 | 2 228 610,31 | Картометрически й метод | 2,50 | — |
| н5 | — | — | 486 888,78 | 2 228 615,79 | Картометрически й метод | 2,50 | — |
| н6 | — | — | 486 852,21 | 2 228 622,18 | Картометрически й метод | 2,50 | — |
| н7 | — | — | 486 814,72 | 2 228 625,84 | Картометрически й метод | 2,50 | — |
| н8 | — | — | 486 808,32 | 2 228 633,15 | Картометрически й метод | 2,50 | — |
| н9 | — | — | 486 811,06 | 2 228 643,20 | Картометрически й метод | 2,50 | — |
| н10 | — | — | 486 826,60 | 2 228 660,56 | Картометрически й метод | 2,50 | — |
| н11 | — | — | 486 845,81 | 2 228 672,43 | Картометрически й метод | 2,50 | — |
| н12 | — | — | 486 886,04 | 2 228 681,57 | Картометрически й метод | 2,50 | — |
| н13 | — | — | 486 914,06 | 2 228 685,08 | Картометрически й метод | 2,50 | — |
| н14 | — | — | 486 915,49 | 2 228 685,25 | Картометрически й метод | 2,50 | — |
| н15 | — | — | 486 878,71 | 2 228 712,63 | Картометрически й метод | 2,50 | — |
| н16 | — | — | 486 773,99 | 2 228 808,46 | Картометрически й метод | 2,50 | — |
| н17 | — | — | 486 507,50 | 2 229 074,73 | Картометрически й метод | 2,50 | — |
| н18 | — | — | 486 491,35 | 2 229 093,09 | Картометрически й метод | 2,50 | — |
| н19 | — | — | 486 460,02 | 2 229 059,66 | Картометрически й метод | 2,50 | — |
| н20 | — | — | 486 409,37 | 2 229 037,08 | Картометрически й метод | 2,50 | — |
| н21 | — | — | 486 355,98 | 2 229 030,23 | Картометрически й метод | 2,50 | — |
| н22 | — | — | 486 273,21 | 2 229 054,77 | Картометрически й метод | 2,50 | — |

| Сведения о местоположении измененных (уточненных) границ объекта | | | | | | | |
|--|---|---|------------|--------------|------------------------|------|---|
| 1 | 2 | 3 | 4 | 5 | 6 | 7 | 8 |
| н23 | — | — | 486 109,56 | 2 229 139,07 | Картометрический метод | 2,50 | — |
| н24 | — | — | 486 012,79 | 2 229 204,20 | Картометрический метод | 2,50 | — |
| н25 | — | — | 485 914,68 | 2 229 298,66 | Картометрический метод | 2,50 | — |
| н26 | — | — | 485 855,94 | 2 229 401,02 | Картометрический метод | 2,50 | — |
| н27 | — | — | 485 842,07 | 2 229 427,92 | Картометрический метод | 2,50 | — |
| н28 | — | — | 485 816,20 | 2 229 464,45 | Картометрический метод | 2,50 | — |
| н29 | — | — | 485 808,04 | 2 229 474,23 | Картометрический метод | 2,50 | — |
| н30 | — | — | 485 790,10 | 2 229 474,23 | Картометрический метод | 2,50 | — |
| н31 | — | — | 485 790,10 | 2 229 493,79 | Картометрический метод | 2,50 | — |
| н32 | — | — | 485 779,49 | 2 229 517,43 | Картометрический метод | 2,50 | — |
| н33 | — | — | 485 759,10 | 2 229 541,06 | Картометрический метод | 2,50 | — |
| н34 | — | — | 485 737,08 | 2 229 585,89 | Картометрический метод | 2,50 | — |
| н35 | — | — | 485 716,17 | 2 229 618,29 | Картометрический метод | 2,50 | — |
| н36 | — | — | 485 659,89 | 2 229 682,67 | Картометрический метод | 2,50 | — |
| н37 | — | — | 485 600,34 | 2 229 747,87 | Картометрический метод | 2,50 | — |
| н38 | — | — | 485 577,74 | 2 229 763,26 | Картометрический метод | 2,50 | — |
| н39 | — | — | 485 554,90 | 2 229 794,23 | Картометрический метод | 2,50 | — |
| н40 | — | — | 485 527,17 | 2 229 832,53 | Картометрический метод | 2,50 | — |
| н41 | — | — | 485 523,09 | 2 229 853,72 | Картометрический метод | 2,50 | — |
| н42 | — | — | 485 513,30 | 2 229 871,65 | Картометрический метод | 2,50 | — |
| н43 | — | — | 485 513,30 | 2 229 903,44 | Картометрический метод | 2,50 | — |
| н44 | — | — | 485 514,11 | 2 229 941,74 | Картометрический метод | 2,50 | — |
| н45 | — | — | 485 509,27 | 2 229 975,76 | Картометрический метод | 2,50 | — |
| н46 | — | — | 485 497,03 | 2 230 009,99 | Картометрический метод | 2,50 | — |
| н47 | — | — | 485 490,75 | 2 230 023,12 | Картометрический метод | 2,50 | — |
| н48 | — | — | 485 447,60 | 2 230 023,49 | Картометрический метод | 2,50 | — |
| н49 | — | — | 485 422,71 | 2 230 066,39 | Картометрический метод | 2,50 | — |
| н50 | — | — | 485 399,35 | 2 230 101,62 | Картометрический метод | 2,50 | — |
| н51 | — | — | 485 377,90 | 2 230 127,66 | Картометрический метод | 2,50 | — |

| Сведения о местоположении измененных (уточненных) границ объекта | | | | | | | |
|--|---|---|------------|--------------|------------------------|------|---|
| 1 | 2 | 3 | 4 | 5 | 6 | 7 | 8 |
| н52 | — | — | 485 357,98 | 2 230 138,77 | Картометрический метод | 2,50 | — |
| н53 | — | — | 485 342,67 | 2 230 152,94 | Картометрический метод | 2,50 | — |
| н54 | — | — | 485 315,21 | 2 230 178,24 | Картометрический метод | 2,50 | — |
| н55 | — | — | 485 279,53 | 2 230 202,38 | Картометрический метод | 2,50 | — |
| н56 | — | — | 485 239,65 | 2 230 211,83 | Картометрический метод | 2,50 | — |
| н57 | — | — | 485 203,10 | 2 230 217,84 | Картометрический метод | 2,50 | — |
| н58 | — | — | 485 183,81 | 2 230 223,98 | Картометрический метод | 2,50 | — |
| н59 | — | — | 485 159,27 | 2 230 224,86 | Картометрический метод | 2,50 | — |
| н60 | — | — | 485 150,33 | 2 230 222,15 | Картометрический метод | 2,50 | — |
| н61 | — | — | 485 134,72 | 2 230 218,72 | Картометрический метод | 2,50 | — |
| н62 | — | — | 485 113,68 | 2 230 211,71 | Картометрический метод | 2,50 | — |
| н63 | — | — | 485 095,27 | 2 230 202,94 | Картометрический метод | 2,50 | — |
| н64 | — | — | 485 082,13 | 2 230 186,28 | Картометрический метод | 2,50 | — |
| н65 | — | — | 485 073,36 | 2 230 169,63 | Картометрический метод | 2,50 | — |
| н66 | — | — | 485 061,96 | 2 230 149,47 | Картометрический метод | 2,50 | — |
| н67 | — | — | 485 043,55 | 2 230 128,43 | Картометрический метод | 2,50 | — |
| н68 | — | — | 485 026,90 | 2 230 116,16 | Картометрический метод | 2,50 | — |
| н69 | — | — | 485 010,24 | 2 230 105,64 | Картометрический метод | 2,50 | — |
| н70 | — | — | 485 000,60 | 2 230 095,99 | Картометрический метод | 2,50 | — |
| н71 | — | — | 485 000,60 | 2 230 084,60 | Картометрический метод | 2,50 | — |
| н72 | — | — | 485 005,86 | 2 230 072,32 | Картометрический метод | 2,50 | — |
| н73 | — | — | 485 014,62 | 2 230 067,06 | Картометрический метод | 2,50 | — |
| н74 | — | — | 485 025,14 | 2 230 064,43 | Картометрический метод | 2,50 | — |
| н75 | — | — | 485 040,92 | 2 230 071,45 | Картометрический метод | 2,50 | — |
| н76 | — | — | 485 058,46 | 2 230 076,71 | Картометрический метод | 2,50 | — |
| н77 | — | — | 485 049,29 | 2 230 065,86 | Картометрический метод | 2,50 | — |
| н78 | — | — | 485 030,65 | 2 230 055,59 | Картометрический метод | 2,50 | — |
| н79 | — | — | 485 015,62 | 2 230 049,69 | Картометрический метод | 2,50 | — |
| н80 | — | — | 484 998,12 | 2 230 046,27 | Картометрический метод | 2,50 | — |

| Сведения о местоположении измененных (уточненных) границ объекта | | | | | | | |
|--|---|---|------------|--------------|------------------------|------|---|
| 1 | 2 | 3 | 4 | 5 | 6 | 7 | 8 |
| н81 | — | — | 484 982,71 | 2 230 036,96 | Картометрический метод | 2,50 | — |
| н82 | — | — | 484 979,87 | 2 230 037,71 | Картометрический метод | 2,50 | — |
| н83 | — | — | 484 981,39 | 2 230 031,81 | Картометрический метод | 2,50 | — |
| н84 | — | — | 484 977,21 | 2 230 032,95 | Картометрический метод | 2,50 | — |
| н85 | — | — | 484 974,16 | 2 230 030,10 | Картометрический метод | 2,50 | — |
| н86 | — | — | 484 974,16 | 2 230 025,73 | Картометрический метод | 2,50 | — |
| н87 | — | — | 484 970,55 | 2 230 022,68 | Картометрический метод | 2,50 | — |
| н88 | — | — | 484 967,79 | 2 230 019,27 | Картометрический метод | 2,50 | — |
| н89 | — | — | 484 932,36 | 2 230 008,37 | Картометрический метод | 2,50 | — |
| н90 | — | — | 484 927,65 | 2 230 007,24 | Картометрический метод | 2,50 | — |
| н91 | — | — | 484 889,78 | 2 229 998,15 | Картометрический метод | 2,50 | — |
| н92 | — | — | 484 859,21 | 2 229 990,82 | Картометрический метод | 2,50 | — |
| н93 | — | — | 484 846,05 | 2 229 998,71 | Картометрический метод | 2,50 | — |
| н94 | — | — | 484 843,42 | 2 230 010,11 | Картометрический метод | 2,50 | — |
| н95 | — | — | 484 833,77 | 2 230 010,99 | Картометрический метод | 2,50 | — |
| н96 | — | — | 484 825,00 | 2 230 005,73 | Картометрический метод | 2,50 | — |
| н97 | — | — | 484 803,94 | 2 229 989,07 | Картометрический метод | 2,50 | — |
| н98 | — | — | 484 783,76 | 2 229 971,54 | Картометрический метод | 2,50 | — |
| н99 | — | — | 484 764,46 | 2 229 958,39 | Картометрический метод | 2,50 | — |
| н100 | — | — | 484 733,97 | 2 229 881,34 | Картометрический метод | 2,50 | — |
| н101 | — | — | 484 674,31 | 2 229 883,97 | Картометрический метод | 2,50 | — |
| н102 | — | — | 484 616,40 | 2 229 886,60 | Картометрический метод | 2,50 | — |
| н103 | — | — | 484 602,37 | 2 229 883,09 | Картометрический метод | 2,50 | — |
| н104 | — | — | 484 589,21 | 2 229 868,19 | Картометрический метод | 2,50 | — |
| н105 | — | — | 484 573,41 | 2 229 838,39 | Картометрический метод | 2,50 | — |
| н106 | — | — | 484 595,55 | 2 229 824,50 | Картометрический метод | 2,50 | — |
| н107 | — | — | 484 606,07 | 2 229 816,61 | Картометрический метод | 2,50 | — |
| н108 | — | — | 484 612,21 | 2 229 806,09 | Картометрический метод | 2,50 | — |
| н109 | — | — | 484 615,72 | 2 229 786,80 | Картометрический метод | 2,50 | — |

| Сведения о местоположении измененных (уточненных) границ объекта | | | | | | | |
|--|---|---|------------|--------------|------------------------|------|---|
| 1 | 2 | 3 | 4 | 5 | 6 | 7 | 8 |
| н110 | — | — | 484 652,56 | 2 229 657,27 | Картометрический метод | 2,50 | — |
| н111 | — | — | 484 651,69 | 2 229 528,41 | Картометрический метод | 2,50 | — |
| н112 | — | — | 484 654,32 | 2 229 520,52 | Картометрический метод | 2,50 | — |
| н113 | — | — | 484 663,09 | 2 229 511,75 | Картометрический метод | 2,50 | — |
| н114 | — | — | 484 676,25 | 2 229 506,49 | Картометрический метод | 2,50 | — |
| н115 | — | — | 484 762,88 | 2 229 580,17 | Картометрический метод | 2,50 | — |
| н116 | — | — | 484 804,60 | 2 229 610,65 | Картометрический метод | 2,50 | — |
| н117 | — | — | 484 850,17 | 2 229 550,91 | Картометрический метод | 2,50 | — |
| н118 | — | — | 484 795,02 | 2 229 507,25 | Картометрический метод | 2,50 | — |
| н119 | — | — | 484 824,51 | 2 229 454,01 | Картометрический метод | 2,50 | — |
| н120 | — | — | 484 860,12 | 2 229 406,14 | Картометрический метод | 2,50 | — |
| н121 | — | — | 484 888,08 | 2 229 372,06 | Картометрический метод | 2,50 | — |
| н122 | — | — | 484 931,74 | 2 229 322,65 | Картометрический метод | 2,50 | — |
| н123 | — | — | 484 903,78 | 2 229 294,70 | Картометрический метод | 2,50 | — |
| н124 | — | — | 484 949,36 | 2 229 234,19 | Картометрический метод | 2,50 | — |
| н125 | — | — | 484 965,82 | 2 229 209,30 | Картометрический метод | 2,50 | — |
| н126 | — | — | 484 969,50 | 2 229 204,77 | Картометрический метод | 2,50 | — |
| н127 | — | — | 485 010,26 | 2 229 155,92 | Картометрический метод | 2,50 | — |
| н128 | — | — | 484 925,87 | 2 229 104,77 | Картометрический метод | 2,50 | — |
| н129 | — | — | 484 968,44 | 2 229 076,60 | Картометрический метод | 2,50 | — |
| н130 | — | — | 485 020,00 | 2 229 027,70 | Картометрический метод | 2,50 | — |
| н131 | — | — | 485 026,36 | 2 229 021,46 | Картометрический метод | 2,50 | — |
| н132 | — | — | 485 023,87 | 2 229 018,72 | Картометрический метод | 2,50 | — |
| н133 | — | — | 484 947,96 | 2 228 911,89 | Картометрический метод | 2,50 | — |
| н134 | — | — | 484 915,95 | 2 228 866,84 | Картометрический метод | 2,50 | — |
| н135 | — | — | 484 910,35 | 2 228 859,02 | Картометрический метод | 2,50 | — |
| н136 | — | — | 485 063,92 | 2 228 758,19 | Картометрический метод | 2,50 | — |
| н137 | — | — | 485 155,63 | 2 228 885,95 | Картометрический метод | 2,50 | — |
| н138 | — | — | 485 161,87 | 2 228 894,65 | Картометрический метод | 2,50 | — |

| Сведения о местоположении измененных (уточненных) границ объекта | | | | | | | |
|--|---|---|------------|--------------|------------------------|------|---|
| 1 | 2 | 3 | 4 | 5 | 6 | 7 | 8 |
| н139 | — | — | 485 164,40 | 2 228 898,18 | Картометрический метод | 2,50 | — |
| н140 | — | — | 485 167,31 | 2 228 902,23 | Картометрический метод | 2,50 | — |
| н141 | — | — | 485 171,58 | 2 228 898,97 | Картометрический метод | 2,50 | — |
| н142 | — | — | 485 312,80 | 2 228 791,09 | Картометрический метод | 2,50 | — |
| н143 | — | — | 485 399,75 | 2 228 725,36 | Картометрический метод | 2,50 | — |
| н144 | — | — | 485 433,44 | 2 228 742,07 | Картометрический метод | 2,50 | — |
| н145 | — | — | 485 448,75 | 2 228 734,03 | Картометрический метод | 2,50 | — |
| н146 | — | — | 485 463,69 | 2 228 736,33 | Картометрический метод | 2,50 | — |
| н147 | — | — | 485 488,20 | 2 228 720,62 | Картометрический метод | 2,50 | — |
| н148 | — | — | 485 501,57 | 2 228 707,06 | Картометрический метод | 2,50 | — |
| н149 | — | — | 485 528,92 | 2 228 675,22 | Картометрический метод | 2,50 | — |
| н150 | — | — | 485 558,21 | 2 228 654,30 | Картометрический метод | 2,50 | — |
| н151 | — | — | 485 570,68 | 2 228 672,37 | Картометрический метод | 2,50 | — |
| н152 | — | — | 485 573,60 | 2 228 676,20 | Картометрический метод | 2,50 | — |
| н153 | — | — | 485 600,79 | 2 228 657,81 | Картометрический метод | 2,50 | — |
| н154 | — | — | 485 646,37 | 2 228 644,03 | Картометрический метод | 2,50 | — |
| н155 | — | — | 485 718,37 | 2 228 734,03 | Картометрический метод | 2,50 | — |
| н156 | — | — | 485 735,22 | 2 228 749,73 | Картометрический метод | 2,50 | — |
| н157 | — | — | 485 741,73 | 2 228 761,60 | Картометрический метод | 2,50 | — |
| н158 | — | — | 485 746,32 | 2 228 777,69 | Картометрический метод | 2,50 | — |
| н159 | — | — | 485 773,61 | 2 228 800,90 | Картометрический метод | 2,50 | — |
| н160 | — | — | 485 803,44 | 2 228 745,67 | Картометрический метод | 2,50 | — |
| н161 | — | — | 485 828,78 | 2 228 699,35 | Картометрический метод | 2,50 | — |
| н162 | — | — | 485 846,33 | 2 228 682,69 | Картометрический метод | 2,50 | — |
| н163 | — | — | 485 850,72 | 2 228 679,90 | Картометрический метод | 2,50 | — |
| н164 | — | — | 485 865,63 | 2 228 670,42 | Картометрический метод | 2,50 | — |
| н165 | — | — | 485 885,35 | 2 228 664,98 | Картометрический метод | 2,50 | — |
| н166 | — | — | 485 910,00 | 2 228 658,18 | Картометрический метод | 2,50 | — |
| н167 | — | — | 485 962,64 | 2 228 650,29 | Картометрический метод | 2,50 | — |

Раздел 3

| Сведения о местоположении измененных (уточненных) границ объекта | | | | | | | |
|--|---|---|------------|--------------|------------------------|------|---|
| 1 | 2 | 3 | 4 | 5 | 6 | 7 | 8 |
| н168 | — | — | 485 987,15 | 2 228 649,22 | Картометрический метод | 2,50 | — |
| н169 | — | — | 486 023,98 | 2 228 655,14 | Картометрический метод | 2,50 | — |
| н170 | — | — | 486 333,42 | 2 228 629,86 | Картометрический метод | 2,50 | — |
| н171 | — | — | 486 635,96 | 2 228 606,12 | Картометрический метод | 2,50 | — |
| н172 | — | — | 486 815,19 | 2 228 592,33 | Картометрический метод | 2,50 | — |
| н173 | — | — | 486 894,09 | 2 228 586,20 | Картометрический метод | 2,50 | — |
| н1 | — | — | 486 936,98 | 2 228 579,31 | Картометрический метод | 2,50 | — |
| 3. Сведения о характерных точках части (частей) границы объекта | | | | | | | |
| 1 | 2 | 3 | 4 | 5 | 6 | 7 | 8 |
| — | — | — | — | — | — | — | — |

ГРАФИЧЕСКОЕ ОПИСАНИЕ
местоположения границ населенных пунктов, территориальных
зон, особо охраняемых природных территорий, зон с особыми
условиями использования территории
Граница населенного пункта д. Полухтино

(наименование объекта, местоположение границ которого описано (далее - объект))

Раздел 1

| Сведения об объекте | | |
|----------------------------|---|---|
| № п/п | Характеристики объекта | Описание характеристик |
| 1 | 2 | 3 |
| 1 | Местоположение объекта | Рязанская область, м.о. Касимовский, д Полухтино |
| 2 | Площадь объекта \pm величина погрешности определения площади ($P \pm \Delta P$) | 444 250 м ² \pm 233 м ² |
| 3 | Иные характеристики объекта | Вид объекта реестра границ: Граница населенного пункта Реестровый номер: 62:04-4.118 |

Сведения о местоположении измененных (уточненных) границ объекта

1. Система координат МСК-62 зона 2

2. Сведения о характерных точках границ объекта

| Обозначение характерных точек границы | Существующие координаты, м | | Измененные (уточненные) координаты, м | | Метод определения координат характерной точки | Средняя квадратическая погрешность положения характерной точки (Mt), м | Описание обозначения точки на местности (при наличии) |
|--|-------------------------------|--------------|---|---|---|---|--|
| | X | Y | X | Y | | | |
| 1 | 2 | 3 | 4 | 5 | 6 | 7 | 8 |
| № п/п контура: 1 | | | | | | | |
| 1 | 487 739,61 | 2 226 220,97 | — | — | — | — | — |
| 2 | 487 750,60 | 2 226 243,29 | — | — | — | — | — |
| 3 | 487 754,88 | 2 226 259,60 | — | — | — | — | — |
| 4 | 487 751,49 | 2 226 270,86 | — | — | — | — | — |
| 5 | 487 751,07 | 2 226 272,11 | — | — | — | — | — |
| 6 | 487 749,20 | 2 226 278,26 | — | — | — | — | — |
| 7 | 487 747,33 | 2 226 284,41 | — | — | — | — | — |
| 8 | 487 745,46 | 2 226 290,56 | — | — | — | — | — |
| 9 | 487 742,31 | 2 226 300,91 | — | — | — | — | — |
| 10 | 487 746,80 | 2 226 326,06 | — | — | — | — | — |
| 11 | 487 745,90 | 2 226 351,21 | — | — | — | — | — |
| 12 | 487 744,10 | 2 226 379,06 | — | — | — | — | — |
| 13 | 487 736,02 | 2 226 408,70 | — | — | — | — | — |
| 14 | 487 723,45 | 2 226 431,15 | — | — | — | — | — |
| 15 | 487 690,21 | 2 226 473,37 | — | — | — | — | — |
| 16 | 487 687,52 | 2 226 490,43 | — | — | — | — | — |
| 17 | 487 691,11 | 2 226 503,91 | — | — | — | — | — |
| 18 | 487 686,62 | 2 226 514,68 | — | — | — | — | — |
| 19 | 487 674,04 | 2 226 524,56 | — | — | — | — | — |
| 20 | 487 631,83 | 2 226 543,43 | — | — | — | — | — |
| 21 | 487 576,70 | 2 226 568,27 | — | — | — | — | — |
| 22 | 487 537,15 | 2 226 595,22 | — | — | — | — | — |
| 23 | 487 494,00 | 2 226 616,77 | — | — | — | — | — |
| 24 | 487 415,80 | 2 226 649,11 | — | — | — | — | — |
| 25 | 487 359,49 | 2 226 673,33 | — | — | — | — | — |
| 26 | 487 318,14 | 2 226 681,41 | — | — | — | — | — |
| 27 | 487 261,50 | 2 226 686,80 | — | — | — | — | — |
| 28 | 487 236,33 | 2 226 694,88 | — | — | — | — | — |
| 29 | 487 206,67 | 2 226 710,15 | — | — | — | — | — |
| 30 | 487 186,00 | 2 226 727,22 | — | — | — | — | — |
| 31 | 487 166,58 | 2 226 736,16 | — | — | — | — | — |
| 32 | 487 142,31 | 2 226 739,75 | — | — | — | — | — |
| 33 | 487 111,75 | 2 226 739,75 | — | — | — | — | — |
| 34 | 487 112,65 | 2 226 749,63 | — | — | — | — | — |
| 35 | 487 131,53 | 2 226 776,57 | — | — | — | — | — |
| 36 | 487 149,50 | 2 226 799,93 | — | — | — | — | — |
| 37 | 487 160,29 | 2 226 821,48 | — | — | — | — | — |
| 38 | 487 162,09 | 2 226 840,35 | — | — | — | — | — |
| 39 | 487 167,48 | 2 226 852,92 | — | — | — | — | — |
| 40 | 487 173,78 | 2 226 863,70 | — | — | — | — | — |
| 41 | 487 180,07 | 2 226 881,66 | — | — | — | — | — |
| 42 | 487 187,26 | 2 226 907,71 | — | — | — | — | — |
| 43 | 487 186,09 | 2 226 921,75 | — | — | — | — | — |
| 44 | 487 170,78 | 2 226 945,49 | — | — | — | — | — |
| 45 | 487 162,99 | 2 226 949,03 | — | — | — | — | — |
| 46 | 487 152,35 | 2 226 948,84 | — | — | — | — | — |

Сведения о местоположении измененных (уточненных) границ объекта

| 1 | 2 | 3 | 4 | 5 | 6 | 7 | 8 |
|-----|------------|--------------|---|---|---|---|---|
| 47 | 487 155,94 | 2 226 929,98 | — | — | — | — | — |
| 48 | 487 155,04 | 2 226 912,02 | — | — | — | — | — |
| 49 | 487 146,95 | 2 226 894,95 | — | — | — | — | — |
| 50 | 487 129,87 | 2 226 870,70 | — | — | — | — | — |
| 51 | 487 111,00 | 2 226 843,75 | — | — | — | — | — |
| 52 | 487 091,22 | 2 226 850,94 | — | — | — | — | — |
| 53 | 487 066,05 | 2 226 853,63 | — | — | — | — | — |
| 54 | 487 056,16 | 2 226 850,94 | — | — | — | — | — |
| 55 | 487 014,81 | 2 226 882,38 | — | — | — | — | — |
| 56 | 487 033,69 | 2 226 904,83 | — | — | — | — | — |
| 57 | 487 035,49 | 2 226 911,12 | — | — | — | — | — |
| 58 | 487 028,30 | 2 226 921,90 | — | — | — | — | — |
| 59 | 487 019,60 | 2 226 934,73 | — | — | — | — | — |
| 60 | 487 012,20 | 2 226 945,33 | — | — | — | — | — |
| 61 | 486 971,37 | 2 226 989,58 | — | — | — | — | — |
| 62 | 486 933,18 | 2 227 011,67 | — | — | — | — | — |
| 63 | 486 926,89 | 2 227 014,37 | — | — | — | — | — |
| 64 | 486 908,91 | 2 227 007,18 | — | — | — | — | — |
| 65 | 486 856,88 | 2 226 970,39 | — | — | — | — | — |
| 66 | 486 794,15 | 2 226 942,03 | — | — | — | — | — |
| 67 | 486 786,14 | 2 226 935,35 | — | — | — | — | — |
| 68 | 486 782,30 | 2 226 932,14 | — | — | — | — | — |
| 69 | 486 778,46 | 2 226 928,94 | — | — | — | — | — |
| 70 | 486 774,62 | 2 226 925,74 | — | — | — | — | — |
| 71 | 486 734,14 | 2 226 891,95 | — | — | — | — | — |
| 72 | 486 675,57 | 2 226 839,51 | — | — | — | — | — |
| 73 | 486 692,57 | 2 226 809,75 | — | — | — | — | — |
| 74 | 486 744,71 | 2 226 850,13 | — | — | — | — | — |
| 75 | 486 753,70 | 2 226 853,72 | — | — | — | — | — |
| 76 | 486 767,19 | 2 226 850,13 | — | — | — | — | — |
| 77 | 486 778,87 | 2 226 842,94 | — | — | — | — | — |
| 78 | 486 788,76 | 2 226 832,16 | — | — | — | — | — |
| 79 | 486 798,65 | 2 226 816,89 | — | — | — | — | — |
| 80 | 486 766,29 | 2 226 716,30 | — | — | — | — | — |
| 81 | 486 756,35 | 2 226 689,74 | — | — | — | — | — |
| 82 | 486 765,39 | 2 226 666,79 | — | — | — | — | — |
| 83 | 486 744,68 | 2 226 656,27 | — | — | — | — | — |
| 84 | 486 740,22 | 2 226 641,75 | — | — | — | — | — |
| 85 | 486 740,22 | 2 226 625,58 | — | — | — | — | — |
| 86 | 486 742,92 | 2 226 617,49 | — | — | — | — | — |
| 87 | 486 757,30 | 2 226 604,02 | — | — | — | — | — |
| 88 | 486 790,56 | 2 226 578,87 | — | — | — | — | — |
| 89 | 486 819,32 | 2 226 551,93 | — | — | — | — | — |
| 90 | 486 859,63 | 2 226 514,53 | — | — | — | — | — |
| 91 | 486 906,38 | 2 226 466,92 | — | — | — | — | — |
| 92 | 486 927,05 | 2 226 450,75 | — | — | — | — | — |
| 93 | 486 954,92 | 2 226 435,49 | — | — | — | — | — |
| 94 | 487 000,76 | 2 226 420,22 | — | — | — | — | — |
| 95 | 487 027,61 | 2 226 410,38 | — | — | — | — | — |
| 96 | 487 040,29 | 2 226 405,34 | — | — | — | — | — |
| 97 | 487 049,26 | 2 226 391,64 | — | — | — | — | — |
| 98 | 487 071,94 | 2 226 370,38 | — | — | — | — | — |
| 99 | 487 087,53 | 2 226 354,31 | — | — | — | — | — |
| 100 | 487 102,96 | 2 226 331,12 | — | — | — | — | — |
| 101 | 487 106,50 | 2 226 316,06 | — | — | — | — | — |

Сведения о местоположении измененных (уточненных) границ объекта

| 1 | 2 | 3 | 4 | 5 | 6 | 7 | 8 |
|-------------|------------|--------------|------------|--------------|------------------------|------|---|
| 102 | 487 117,29 | 2 226 305,29 | — | — | — | — | — |
| 103 | 487 147,74 | 2 226 294,17 | — | — | — | — | — |
| 104 | 487 195,01 | 2 226 276,93 | — | — | — | — | — |
| 105 | 487 267,75 | 2 226 250,78 | — | — | — | — | — |
| 106 | 487 351,34 | 2 226 213,96 | — | — | — | — | — |
| 107 | 487 433,15 | 2 226 178,03 | — | — | — | — | — |
| 108 | 487 475,97 | 2 226 161,91 | — | — | — | — | — |
| 109 | 487 493,44 | 2 226 157,94 | — | — | — | — | — |
| 110 | 487 495,74 | 2 226 157,42 | — | — | — | — | — |
| 111 | 487 524,42 | 2 226 151,87 | — | — | — | — | — |
| 112 | 487 552,29 | 2 226 143,13 | — | — | — | — | — |
| 113 | 487 573,95 | 2 226 135,86 | — | — | — | — | — |
| 114 | 487 602,61 | 2 226 135,10 | — | — | — | — | — |
| 115 | 487 660,25 | 2 226 161,55 | — | — | — | — | — |
| 116 | 487 714,10 | 2 226 190,37 | — | — | — | — | — |
| 117 | 487 727,94 | 2 226 204,81 | — | — | — | — | — |
| 1 | 487 739,61 | 2 226 220,97 | — | — | — | — | — |
| 62:04-4.118 | | | | | | | |
| н1 | — | — | 487 739,61 | 2 226 220,97 | Картометрический метод | 2,50 | — |
| н2 | — | — | 487 750,60 | 2 226 243,29 | Картометрический метод | 2,50 | — |
| н3 | — | — | 487 754,88 | 2 226 259,60 | Картометрический метод | 2,50 | — |
| н4 | — | — | 487 751,49 | 2 226 270,86 | Картометрический метод | 2,50 | — |
| н5 | — | — | 487 751,07 | 2 226 272,11 | Картометрический метод | 2,50 | — |
| н6 | — | — | 487 749,20 | 2 226 278,26 | Картометрический метод | 2,50 | — |
| н7 | — | — | 487 747,33 | 2 226 284,41 | Картометрический метод | 2,50 | — |
| н8 | — | — | 487 745,46 | 2 226 290,56 | Картометрический метод | 2,50 | — |
| н9 | — | — | 487 742,31 | 2 226 300,91 | Картометрический метод | 2,50 | — |
| н10 | — | — | 487 746,80 | 2 226 326,06 | Картометрический метод | 2,50 | — |
| н11 | — | — | 487 745,90 | 2 226 351,21 | Картометрический метод | 2,50 | — |
| н12 | — | — | 487 744,10 | 2 226 379,06 | Картометрический метод | 2,50 | — |
| н13 | — | — | 487 736,02 | 2 226 408,70 | Картометрический метод | 2,50 | — |
| н14 | — | — | 487 723,45 | 2 226 431,15 | Картометрический метод | 2,50 | — |
| н15 | — | — | 487 690,21 | 2 226 473,37 | Картометрический метод | 2,50 | — |
| н16 | — | — | 487 687,52 | 2 226 490,43 | Картометрический метод | 2,50 | — |
| н17 | — | — | 487 691,11 | 2 226 503,91 | Картометрический метод | 2,50 | — |
| н18 | — | — | 487 686,62 | 2 226 514,68 | Картометрический метод | 2,50 | — |
| н19 | — | — | 487 674,04 | 2 226 524,56 | Картометрический метод | 2,50 | — |

| Сведения о местоположении измененных (уточненных) границ объекта | | | | | | | |
|--|---|---|------------|--------------|------------------------|------|---|
| 1 | 2 | 3 | 4 | 5 | 6 | 7 | 8 |
| н20 | — | — | 487 631,83 | 2 226 543,43 | Картометрический метод | 2,50 | — |
| н21 | — | — | 487 576,70 | 2 226 568,27 | Картометрический метод | 2,50 | — |
| н22 | — | — | 487 537,15 | 2 226 595,22 | Картометрический метод | 2,50 | — |
| н23 | — | — | 487 494,00 | 2 226 616,77 | Картометрический метод | 2,50 | — |
| н24 | — | — | 487 415,80 | 2 226 649,11 | Картометрический метод | 2,50 | — |
| н25 | — | — | 487 359,49 | 2 226 673,33 | Картометрический метод | 2,50 | — |
| н26 | — | — | 487 318,14 | 2 226 681,41 | Картометрический метод | 2,50 | — |
| н27 | — | — | 487 261,50 | 2 226 686,80 | Картометрический метод | 2,50 | — |
| н28 | — | — | 487 236,33 | 2 226 694,88 | Картометрический метод | 2,50 | — |
| н29 | — | — | 487 206,67 | 2 226 710,15 | Картометрический метод | 2,50 | — |
| н30 | — | — | 487 186,00 | 2 226 727,22 | Картометрический метод | 2,50 | — |
| н31 | — | — | 487 166,58 | 2 226 736,16 | Картометрический метод | 2,50 | — |
| н32 | — | — | 487 142,31 | 2 226 739,75 | Картометрический метод | 2,50 | — |
| н33 | — | — | 487 111,75 | 2 226 739,75 | Картометрический метод | 2,50 | — |
| н34 | — | — | 487 112,65 | 2 226 749,63 | Картометрический метод | 2,50 | — |
| н35 | — | — | 487 131,53 | 2 226 776,57 | Картометрический метод | 2,50 | — |
| н36 | — | — | 487 149,50 | 2 226 799,93 | Картометрический метод | 2,50 | — |
| н37 | — | — | 487 160,29 | 2 226 821,48 | Картометрический метод | 2,50 | — |
| н38 | — | — | 487 162,09 | 2 226 840,35 | Картометрический метод | 2,50 | — |
| н39 | — | — | 487 167,48 | 2 226 852,92 | Картометрический метод | 2,50 | — |
| н40 | — | — | 487 173,78 | 2 226 863,70 | Картометрический метод | 2,50 | — |
| н41 | — | — | 487 180,07 | 2 226 881,66 | Картометрический метод | 2,50 | — |
| н42 | — | — | 487 187,26 | 2 226 907,71 | Картометрический метод | 2,50 | — |
| н43 | — | — | 487 186,09 | 2 226 921,75 | Картометрический метод | 2,50 | — |
| н44 | — | — | 487 170,78 | 2 226 945,49 | Картометрический метод | 2,50 | — |
| н45 | — | — | 487 162,99 | 2 226 949,03 | Картометрический метод | 2,50 | — |
| н46 | — | — | 487 152,35 | 2 226 948,84 | Картометрический метод | 2,50 | — |
| н47 | — | — | 487 155,94 | 2 226 929,98 | Картометрический метод | 2,50 | — |
| н48 | — | — | 487 155,04 | 2 226 912,02 | Картометрический метод | 2,50 | — |

| Сведения о местоположении измененных (уточненных) границ объекта | | | | | | | |
|--|---|---|------------|--------------|------------------------|------|---|
| 1 | 2 | 3 | 4 | 5 | 6 | 7 | 8 |
| н49 | — | — | 487 146,95 | 2 226 894,95 | Картометрический метод | 2,50 | — |
| н50 | — | — | 487 129,87 | 2 226 870,70 | Картометрический метод | 2,50 | — |
| н51 | — | — | 487 111,00 | 2 226 843,75 | Картометрический метод | 2,50 | — |
| н52 | — | — | 487 091,22 | 2 226 850,94 | Картометрический метод | 2,50 | — |
| н53 | — | — | 487 066,05 | 2 226 853,63 | Картометрический метод | 2,50 | — |
| н54 | — | — | 487 056,16 | 2 226 850,94 | Картометрический метод | 2,50 | — |
| н55 | — | — | 487 014,81 | 2 226 882,38 | Картометрический метод | 2,50 | — |
| н56 | — | — | 487 033,69 | 2 226 904,83 | Картометрический метод | 2,50 | — |
| н57 | — | — | 487 035,49 | 2 226 911,12 | Картометрический метод | 2,50 | — |
| н58 | — | — | 487 028,30 | 2 226 921,90 | Картометрический метод | 2,50 | — |
| н59 | — | — | 487 019,60 | 2 226 934,73 | Картометрический метод | 2,50 | — |
| н60 | — | — | 487 012,20 | 2 226 945,33 | Картометрический метод | 2,50 | — |
| н61 | — | — | 486 971,37 | 2 226 989,58 | Картометрический метод | 2,50 | — |
| н62 | — | — | 486 933,18 | 2 227 011,67 | Картометрический метод | 2,50 | — |
| н63 | — | — | 486 926,89 | 2 227 014,37 | Картометрический метод | 2,50 | — |
| н64 | — | — | 486 908,91 | 2 227 007,18 | Картометрический метод | 2,50 | — |
| н65 | — | — | 486 856,88 | 2 226 970,39 | Картометрический метод | 2,50 | — |
| н66 | — | — | 486 794,15 | 2 226 942,03 | Картометрический метод | 2,50 | — |
| н67 | — | — | 486 786,14 | 2 226 935,35 | Картометрический метод | 2,50 | — |
| н68 | — | — | 486 782,30 | 2 226 932,14 | Картометрический метод | 2,50 | — |
| н69 | — | — | 486 778,46 | 2 226 928,94 | Картометрический метод | 2,50 | — |
| н70 | — | — | 486 774,62 | 2 226 925,74 | Картометрический метод | 2,50 | — |
| н71 | — | — | 486 734,14 | 2 226 891,95 | Картометрический метод | 2,50 | — |
| н72 | — | — | 486 675,57 | 2 226 839,51 | Картометрический метод | 2,50 | — |
| н73 | — | — | 486 692,57 | 2 226 809,75 | Картометрический метод | 2,50 | — |
| н74 | — | — | 486 744,71 | 2 226 850,13 | Картометрический метод | 2,50 | — |
| н75 | — | — | 486 753,70 | 2 226 853,72 | Картометрический метод | 2,50 | — |
| н76 | — | — | 486 767,19 | 2 226 850,13 | Картометрический метод | 2,50 | — |
| н77 | — | — | 486 778,87 | 2 226 842,94 | Картометрический метод | 2,50 | — |

| Сведения о местоположении измененных (уточненных) границ объекта | | | | | | | |
|--|---|---|------------|--------------|------------------------|------|---|
| 1 | 2 | 3 | 4 | 5 | 6 | 7 | 8 |
| н78 | — | — | 486 788,76 | 2 226 832,16 | Картометрический метод | 2,50 | — |
| н79 | — | — | 486 798,65 | 2 226 816,89 | Картометрический метод | 2,50 | — |
| н80 | — | — | 486 766,29 | 2 226 716,30 | Картометрический метод | 2,50 | — |
| н81 | — | — | 486 756,35 | 2 226 689,74 | Картометрический метод | 2,50 | — |
| н82 | — | — | 486 765,39 | 2 226 666,79 | Картометрический метод | 2,50 | — |
| н83 | — | — | 486 744,68 | 2 226 656,27 | Картометрический метод | 2,50 | — |
| н84 | — | — | 486 740,22 | 2 226 641,75 | Картометрический метод | 2,50 | — |
| н85 | — | — | 486 740,22 | 2 226 625,58 | Картометрический метод | 2,50 | — |
| н86 | — | — | 486 742,92 | 2 226 617,49 | Картометрический метод | 2,50 | — |
| н87 | — | — | 486 757,30 | 2 226 604,02 | Картометрический метод | 2,50 | — |
| н88 | — | — | 486 790,56 | 2 226 578,87 | Картометрический метод | 2,50 | — |
| н89 | — | — | 486 819,32 | 2 226 551,93 | Картометрический метод | 2,50 | — |
| н90 | — | — | 486 859,63 | 2 226 514,53 | Картометрический метод | 2,50 | — |
| н91 | — | — | 486 906,38 | 2 226 466,92 | Картометрический метод | 2,50 | — |
| н92 | — | — | 486 927,05 | 2 226 450,75 | Картометрический метод | 2,50 | — |
| н93 | — | — | 486 954,92 | 2 226 435,49 | Картометрический метод | 2,50 | — |
| н94 | — | — | 487 000,76 | 2 226 420,22 | Картометрический метод | 2,50 | — |
| н95 | — | — | 487 027,61 | 2 226 410,38 | Картометрический метод | 2,50 | — |
| н96 | — | — | 487 040,29 | 2 226 405,34 | Картометрический метод | 2,50 | — |
| н97 | — | — | 487 049,26 | 2 226 391,64 | Картометрический метод | 2,50 | — |
| н98 | — | — | 487 071,94 | 2 226 370,38 | Картометрический метод | 2,50 | — |
| н99 | — | — | 487 087,53 | 2 226 354,31 | Картометрический метод | 2,50 | — |
| н100 | — | — | 487 102,96 | 2 226 331,12 | Картометрический метод | 2,50 | — |
| н101 | — | — | 487 106,50 | 2 226 316,06 | Картометрический метод | 2,50 | — |
| н102 | — | — | 487 117,29 | 2 226 305,29 | Картометрический метод | 2,50 | — |
| н103 | — | — | 487 147,74 | 2 226 294,17 | Картометрический метод | 2,50 | — |
| н104 | — | — | 487 195,01 | 2 226 276,93 | Картометрический метод | 2,50 | — |
| н105 | — | — | 487 267,75 | 2 226 250,78 | Картометрический метод | 2,50 | — |
| н106 | — | — | 487 351,34 | 2 226 213,96 | Картометрический метод | 2,50 | — |

| Сведения о местоположении измененных (уточненных) границ объекта | | | | | | | |
|--|---|---|------------|--------------|------------------------|------|---|
| 1 | 2 | 3 | 4 | 5 | 6 | 7 | 8 |
| н107 | — | — | 487 433,15 | 2 226 178,03 | Картометрический метод | 2,50 | — |
| н108 | — | — | 487 475,97 | 2 226 161,91 | Картометрический метод | 2,50 | — |
| н109 | — | — | 487 493,44 | 2 226 157,94 | Картометрический метод | 2,50 | — |
| н110 | — | — | 487 495,74 | 2 226 157,42 | Картометрический метод | 2,50 | — |
| н111 | — | — | 487 524,42 | 2 226 151,87 | Картометрический метод | 2,50 | — |
| н112 | — | — | 487 552,29 | 2 226 143,13 | Картометрический метод | 2,50 | — |
| н113 | — | — | 487 573,95 | 2 226 135,86 | Картометрический метод | 2,50 | — |
| н114 | — | — | 487 602,61 | 2 226 135,10 | Картометрический метод | 2,50 | — |
| н115 | — | — | 487 660,25 | 2 226 161,55 | Картометрический метод | 2,50 | — |
| н116 | — | — | 487 714,10 | 2 226 190,37 | Картометрический метод | 2,50 | — |
| н117 | — | — | 487 727,94 | 2 226 204,81 | Картометрический метод | 2,50 | — |
| н1 | — | — | 487 739,61 | 2 226 220,97 | Картометрический метод | 2,50 | — |
| 3. Сведения о характерных точках части (частей) границы объекта | | | | | | | |
| 1 | 2 | 3 | 4 | 5 | 6 | 7 | 8 |
| — | — | — | — | — | — | — | — |

ГРАФИЧЕСКОЕ ОПИСАНИЕ
местоположения границ населенных пунктов, территориальных
зон, особо охраняемых природных территорий, зон с особыми
условиями использования территории
Граница населенного пункта п. Полухтино

(наименование объекта, местоположение границ которого описано (далее - объект))

Раздел 1

| Сведения об объекте | | |
|----------------------------|---|---|
| № п/п | Характеристики объекта | Описание характеристик |
| 1 | 2 | 3 |
| 1 | Местоположение объекта | Рязанская область, м.о. Касимовский, п Полухтино |
| 2 | Площадь объекта \pm величина погрешности определения площади ($P \pm \Delta P$) | $207\,801\text{ м}^2 \pm 160\text{ м}^2$ |
| 3 | Иные характеристики объекта | Вид объекта реестра границ: Граница населенного пункта Реестровый номер: 62:04-4.116 |

Сведения о местоположении измененных (уточненных) границ объекта

1. Система координат МСК-62 зона 2

2. Сведения о характерных точках границ объекта

| Обозначение характерных точек границы | Существующие координаты, м | | Измененные (уточненные) координаты, м | | Метод определения координат характерной точки | Средняя квадратическая погрешность положения характерной точки (Mt), м | Описание обозначения точки на местности (при наличии) |
|--|-------------------------------|--------------|---|---|---|---|--|
| | X | Y | X | Y | | | |
| 1 | 2 | 3 | 4 | 5 | 6 | 7 | 8 |
| № п/п контура: 1 | | | | | | | |
| 1 | 489 016,44 | 2 216 697,62 | — | — | — | — | — |
| 2 | 489 055,83 | 2 216 744,30 | — | — | — | — | — |
| 3 | 489 065,01 | 2 216 755,17 | — | — | — | — | — |
| 4 | 489 078,56 | 2 216 763,07 | — | — | — | — | — |
| 5 | 489 116,96 | 2 216 824,01 | — | — | — | — | — |
| 6 | 489 146,32 | 2 216 864,63 | — | — | — | — | — |
| 7 | 489 172,30 | 2 216 900,74 | — | — | — | — | — |
| 8 | 489 191,50 | 2 216 917,67 | — | — | — | — | — |
| 9 | 489 218,60 | 2 216 933,47 | — | — | — | — | — |
| 10 | 489 229,90 | 2 216 943,62 | — | — | — | — | — |
| 11 | 489 237,80 | 2 216 960,55 | — | — | — | — | — |
| 12 | 489 242,32 | 2 216 981,99 | — | — | — | — | — |
| 13 | 489 268,30 | 2 217 013,59 | — | — | — | — | — |
| 14 | 489 321,38 | 2 217 065,50 | — | — | — | — | — |
| 15 | 489 323,64 | 2 217 074,53 | — | — | — | — | — |
| 16 | 489 323,64 | 2 217 083,56 | — | — | — | — | — |
| 17 | 489 322,64 | 2 217 084,22 | — | — | — | — | — |
| 18 | 489 284,11 | 2 217 109,51 | — | — | — | — | — |
| 19 | 489 263,78 | 2 217 135,47 | — | — | — | — | — |
| 20 | 489 240,06 | 2 217 159,16 | — | — | — | — | — |
| 21 | 489 221,99 | 2 217 167,06 | — | — | — | — | — |
| 22 | 489 207,31 | 2 217 168,19 | — | — | — | — | — |
| 23 | 489 196,02 | 2 217 165,93 | — | — | — | — | — |
| 24 | 489 176,82 | 2 217 155,78 | — | — | — | — | — |
| 25 | 489 146,32 | 2 217 146,75 | — | — | — | — | — |
| 26 | 489 118,09 | 2 217 143,36 | — | — | — | — | — |
| 27 | 489 094,55 | 2 217 144,25 | — | — | — | — | — |
| 28 | 489 078,74 | 2 217 146,50 | — | — | — | — | — |
| 29 | 489 066,31 | 2 217 152,15 | — | — | — | — | — |
| 30 | 489 058,41 | 2 217 164,56 | — | — | — | — | — |
| 31 | 489 058,41 | 2 217 174,72 | — | — | — | — | — |
| 32 | 489 064,06 | 2 217 184,87 | — | — | — | — | — |
| 33 | 489 084,38 | 2 217 191,64 | — | — | — | — | — |
| 34 | 489 088,90 | 2 217 195,03 | — | — | — | — | — |
| 35 | 489 088,90 | 2 217 211,96 | — | — | — | — | — |
| 36 | 489 079,87 | 2 217 230,01 | — | — | — | — | — |
| 37 | 489 075,35 | 2 217 261,61 | — | — | — | — | — |
| 38 | 489 076,48 | 2 217 274,02 | — | — | — | — | — |
| 39 | 489 091,16 | 2 217 290,95 | — | — | — | — | — |
| 40 | 489 099,07 | 2 217 306,75 | — | — | — | — | — |
| 41 | 489 099,07 | 2 217 323,67 | — | — | — | — | — |
| 42 | 489 094,55 | 2 217 368,81 | — | — | — | — | — |
| 43 | 489 091,16 | 2 217 369,94 | — | — | — | — | — |
| 44 | 489 082,13 | 2 217 355,27 | — | — | — | — | — |
| 45 | 489 079,08 | 2 217 344,10 | — | — | — | — | — |
| 46 | 489 078,74 | 2 217 342,86 | — | — | — | — | — |

Сведения о местоположении измененных (уточненных) границ объекта

| 1 | 2 | 3 | 4 | 5 | 6 | 7 | 8 |
|-------------|------------|--------------|------------|--------------|------------------------|------|---|
| 47 | 489 075,35 | 2 217 313,52 | — | — | — | — | — |
| 48 | 489 064,06 | 2 217 292,08 | — | — | — | — | — |
| 49 | 489 048,24 | 2 217 270,64 | — | — | — | — | — |
| 50 | 489 003,07 | 2 217 222,11 | — | — | — | — | — |
| 51 | 488 977,09 | 2 217 193,90 | — | — | — | — | — |
| 52 | 488 943,43 | 2 217 152,22 | — | — | — | — | — |
| 53 | 488 890,23 | 2 217 088,99 | — | — | — | — | — |
| 54 | 488 828,12 | 2 217 020,15 | — | — | — | — | — |
| 55 | 488 810,23 | 2 216 998,85 | — | — | — | — | — |
| 56 | 488 800,07 | 2 216 974,02 | — | — | — | — | — |
| 57 | 488 761,67 | 2 216 922,11 | — | — | — | — | — |
| 58 | 488 707,46 | 2 216 843,12 | — | — | — | — | — |
| 59 | 488 666,80 | 2 216 783,31 | — | — | — | — | — |
| 60 | 488 740,87 | 2 216 720,11 | — | — | — | — | — |
| 61 | 488 816,37 | 2 216 669,78 | — | — | — | — | — |
| 62 | 488 876,14 | 2 216 635,17 | — | — | — | — | — |
| 63 | 488 953,21 | 2 216 624,16 | — | — | — | — | — |
| 64 | 488 964,54 | 2 216 637,32 | — | — | — | — | — |
| 1 | 489 016,44 | 2 216 697,62 | — | — | — | — | — |
| 62:04-4.116 | | | | | | | |
| н1 | — | — | 489 016,44 | 2 216 697,62 | Картометрический метод | 2,50 | — |
| н2 | — | — | 489 055,83 | 2 216 744,30 | Картометрический метод | 2,50 | — |
| н3 | — | — | 489 065,01 | 2 216 755,17 | Картометрический метод | 2,50 | — |
| н4 | — | — | 489 078,56 | 2 216 763,07 | Картометрический метод | 2,50 | — |
| н5 | — | — | 489 116,96 | 2 216 824,01 | Картометрический метод | 2,50 | — |
| н6 | — | — | 489 146,32 | 2 216 864,63 | Картометрический метод | 2,50 | — |
| н7 | — | — | 489 172,30 | 2 216 900,74 | Картометрический метод | 2,50 | — |
| н8 | — | — | 489 191,50 | 2 216 917,67 | Картометрический метод | 2,50 | — |
| н9 | — | — | 489 218,60 | 2 216 933,47 | Картометрический метод | 2,50 | — |
| н10 | — | — | 489 229,90 | 2 216 943,62 | Картометрический метод | 2,50 | — |
| н11 | — | — | 489 237,80 | 2 216 960,55 | Картометрический метод | 2,50 | — |
| н12 | — | — | 489 242,32 | 2 216 981,99 | Картометрический метод | 2,50 | — |
| н13 | — | — | 489 268,30 | 2 217 013,59 | Картометрический метод | 2,50 | — |
| н14 | — | — | 489 321,38 | 2 217 065,50 | Картометрический метод | 2,50 | — |
| н15 | — | — | 489 323,64 | 2 217 074,53 | Картометрический метод | 2,50 | — |
| н16 | — | — | 489 323,64 | 2 217 083,56 | Картометрический метод | 2,50 | — |
| н17 | — | — | 489 322,64 | 2 217 084,22 | Картометрический метод | 2,50 | — |
| н18 | — | — | 489 284,11 | 2 217 109,51 | Картометрический метод | 2,50 | — |

| Сведения о местоположении измененных (уточненных) границ объекта | | | | | | | |
|--|---|---|------------|--------------|------------------------|------|---|
| 1 | 2 | 3 | 4 | 5 | 6 | 7 | 8 |
| н19 | — | — | 489 263,78 | 2 217 135,47 | Картометрический метод | 2,50 | — |
| н20 | — | — | 489 240,06 | 2 217 159,16 | Картометрический метод | 2,50 | — |
| н21 | — | — | 489 221,99 | 2 217 167,06 | Картометрический метод | 2,50 | — |
| н22 | — | — | 489 207,31 | 2 217 168,19 | Картометрический метод | 2,50 | — |
| н23 | — | — | 489 196,02 | 2 217 165,93 | Картометрический метод | 2,50 | — |
| н24 | — | — | 489 176,82 | 2 217 155,78 | Картометрический метод | 2,50 | — |
| н25 | — | — | 489 146,32 | 2 217 146,75 | Картометрический метод | 2,50 | — |
| н26 | — | — | 489 118,09 | 2 217 143,36 | Картометрический метод | 2,50 | — |
| н27 | — | — | 489 094,55 | 2 217 144,25 | Картометрический метод | 2,50 | — |
| н28 | — | — | 489 078,74 | 2 217 146,50 | Картометрический метод | 2,50 | — |
| н29 | — | — | 489 066,31 | 2 217 152,15 | Картометрический метод | 2,50 | — |
| н30 | — | — | 489 058,41 | 2 217 164,56 | Картометрический метод | 2,50 | — |
| н31 | — | — | 489 058,41 | 2 217 174,72 | Картометрический метод | 2,50 | — |
| н32 | — | — | 489 064,06 | 2 217 184,87 | Картометрический метод | 2,50 | — |
| н33 | — | — | 489 084,38 | 2 217 191,64 | Картометрический метод | 2,50 | — |
| н34 | — | — | 489 088,90 | 2 217 195,03 | Картометрический метод | 2,50 | — |
| н35 | — | — | 489 088,90 | 2 217 211,96 | Картометрический метод | 2,50 | — |
| н36 | — | — | 489 079,87 | 2 217 230,01 | Картометрический метод | 2,50 | — |
| н37 | — | — | 489 075,35 | 2 217 261,61 | Картометрический метод | 2,50 | — |
| н38 | — | — | 489 076,48 | 2 217 274,02 | Картометрический метод | 2,50 | — |
| н39 | — | — | 489 091,16 | 2 217 290,95 | Картометрический метод | 2,50 | — |
| н40 | — | — | 489 099,07 | 2 217 306,75 | Картометрический метод | 2,50 | — |
| н41 | — | — | 489 099,07 | 2 217 323,67 | Картометрический метод | 2,50 | — |
| н42 | — | — | 489 094,55 | 2 217 368,81 | Картометрический метод | 2,50 | — |
| н43 | — | — | 489 091,16 | 2 217 369,94 | Картометрический метод | 2,50 | — |
| н44 | — | — | 489 082,13 | 2 217 355,27 | Картометрический метод | 2,50 | — |
| н45 | — | — | 489 079,08 | 2 217 344,10 | Картометрический метод | 2,50 | — |
| н46 | — | — | 489 078,74 | 2 217 342,86 | Картометрический метод | 2,50 | — |
| н47 | — | — | 489 075,35 | 2 217 313,52 | Картометрический метод | 2,50 | — |

Раздел 3

| Сведения о местоположении измененных (уточненных) границ объекта | | | | | | | |
|--|---|---|------------|--------------|------------------------|------|---|
| 1 | 2 | 3 | 4 | 5 | 6 | 7 | 8 |
| н48 | — | — | 489 064,06 | 2 217 292,08 | Картометрический метод | 2,50 | — |
| н49 | — | — | 489 048,24 | 2 217 270,64 | Картометрический метод | 2,50 | — |
| н50 | — | — | 489 003,07 | 2 217 222,11 | Картометрический метод | 2,50 | — |
| н51 | — | — | 488 977,09 | 2 217 193,90 | Картометрический метод | 2,50 | — |
| н52 | — | — | 488 943,43 | 2 217 152,22 | Картометрический метод | 2,50 | — |
| н53 | — | — | 488 890,23 | 2 217 088,99 | Картометрический метод | 2,50 | — |
| н54 | — | — | 488 828,12 | 2 217 020,15 | Картометрический метод | 2,50 | — |
| н55 | — | — | 488 810,23 | 2 216 998,85 | Картометрический метод | 2,50 | — |
| н56 | — | — | 488 800,07 | 2 216 974,02 | Картометрический метод | 2,50 | — |
| н57 | — | — | 488 761,67 | 2 216 922,11 | Картометрический метод | 2,50 | — |
| н58 | — | — | 488 707,46 | 2 216 843,12 | Картометрический метод | 2,50 | — |
| н59 | — | — | 488 666,80 | 2 216 783,31 | Картометрический метод | 2,50 | — |
| н60 | — | — | 488 740,87 | 2 216 720,11 | Картометрический метод | 2,50 | — |
| н61 | — | — | 488 816,37 | 2 216 669,78 | Картометрический метод | 2,50 | — |
| н62 | — | — | 488 876,14 | 2 216 635,17 | Картометрический метод | 2,50 | — |
| н63 | — | — | 488 953,21 | 2 216 624,16 | Картометрический метод | 2,50 | — |
| н64 | — | — | 488 964,54 | 2 216 637,32 | Картометрический метод | 2,50 | — |
| н1 | — | — | 489 016,44 | 2 216 697,62 | Картометрический метод | 2,50 | — |
| 3. Сведения о характерных точках части (частей) границы объекта | | | | | | | |
| 1 | 2 | 3 | 4 | 5 | 6 | 7 | 8 |
| — | — | — | — | — | — | — | — |

ГРАФИЧЕСКОЕ ОПИСАНИЕ
местоположения границ населенных пунктов, территориальных
зон, особо охраняемых природных территорий, зон с особыми
условиями использования территории
Граница населенного пункта д. Степаново

(наименование объекта, местоположение границ которого описано (далее - объект))

Раздел 1

| Сведения об объекте | | |
|---------------------|---|--|
| № п/п | Характеристики объекта | Описание характеристик |
| 1 | 2 | 3 |
| 1 | Местоположение объекта | Рязанская область, м.о. Касимовский, д Степаново |
| 2 | Площадь объекта \pm величина погрешности определения площади ($P \pm \Delta P$) | 735 808 м ² \pm 305 м ² |
| 3 | Иные характеристики объекта | Вид объекта реестра границ: Граница населенного пункта |

Сведения о местоположении границ объекта

1. Система координат МСК-62 зона 2

2. Сведения о характерных точках границ объекта

| Обозначение характерных точек границ | Координаты, м | | Метод определения координат характерной точки | Средняя квадратическая погрешность положения характерной точки (Mt), м | Описание обозначения точки на местности (при наличии) |
|---|---------------|--------------|---|---|--|
| | X | Y | | | |
| 1 | 2 | 3 | 4 | 5 | 6 |
| ЗУ1(1) | | | | | |
| 1 | 482 524,56 | 2 226 866,16 | Картометрический метод | 2,50 | — |
| 2 | 482 568,35 | 2 226 815,54 | Картометрический метод | 2,50 | — |
| 3 | 482 568,35 | 2 226 806,56 | Картометрический метод | 2,50 | — |
| 4 | 482 549,39 | 2 226 787,61 | Картометрический метод | 2,50 | — |
| 5 | 482 619,69 | 2 226 694,24 | Картометрический метод | 2,50 | — |
| 6 | 482 514,69 | 2 226 612,13 | Картометрический метод | 2,50 | — |
| 7 | 482 466,78 | 2 226 576,23 | Картометрический метод | 2,50 | — |
| 8 | 482 477,77 | 2 226 563,51 | Картометрический метод | 2,50 | — |
| 9 | 482 483,75 | 2 226 551,29 | Картометрический метод | 2,50 | — |
| 10 | 482 481,75 | 2 226 535,34 | Картометрический метод | 2,50 | — |
| 11 | 482 489,74 | 2 226 521,37 | Картометрический метод | 2,50 | — |
| 12 | 482 540,52 | 2 226 461,78 | Картометрический метод | 2,50 | — |
| 13 | 482 510,89 | 2 226 437,90 | Картометрический метод | 2,50 | — |
| 14 | 482 483,63 | 2 226 415,90 | Картометрический метод | 2,50 | — |
| 15 | 482 515,57 | 2 226 367,03 | Картометрический метод | 2,50 | — |
| 16 | 482 623,86 | 2 226 239,47 | Картометрический метод | 2,50 | — |
| 17 | 482 668,73 | 2 226 177,64 | Картометрический метод | 2,50 | — |
| 18 | 482 675,72 | 2 226 133,76 | Картометрический метод | 2,50 | — |
| 19 | 482 662,75 | 2 226 098,85 | Картометрический метод | 2,50 | — |
| 20 | 482 649,79 | 2 226 066,94 | Картометрический метод | 2,50 | — |
| 21 | 482 626,85 | 2 226 021,06 | Картометрический метод | 2,50 | — |
| 22 | 482 610,89 | 2 225 995,13 | Картометрический метод | 2,50 | — |
| 23 | 482 584,96 | 2 225 971,20 | Картометрический метод | 2,50 | — |
| 24 | 482 553,36 | 2 225 940,97 | Картометрический метод | 2,50 | — |
| 25 | 482 533,35 | 2 225 912,06 | Картометрический метод | 2,50 | — |
| 26 | 482 513,34 | 2 225 914,29 | Картометрический метод | 2,50 | — |
| 27 | 482 497,77 | 2 225 922,07 | Картометрический метод | 2,50 | — |
| 28 | 482 475,54 | 2 225 926,51 | Картометрический метод | 2,50 | — |
| 29 | 482 418,85 | 2 225 929,85 | Картометрический метод | 2,50 | — |
| 30 | 482 385,50 | 2 225 935,41 | Картометрический метод | 2,50 | — |
| 31 | 482 361,04 | 2 225 944,30 | Картометрический метод | 2,50 | — |
| 32 | 482 326,58 | 2 225 963,20 | Картометрический метод | 2,50 | — |
| 33 | 482 284,33 | 2 225 992,10 | Картометрический метод | 2,50 | — |
| 34 | 482 253,21 | 2 226 016,56 | Картометрический метод | 2,50 | — |
| 35 | 482 198,16 | 2 226 011,05 | Картометрический метод | 2,50 | — |
| 36 | 482 189,29 | 2 226 024,42 | Картометрический метод | 2,50 | — |
| 37 | 482 165,34 | 2 226 105,11 | Картометрический метод | 2,50 | — |
| 38 | 482 142,94 | 2 226 141,65 | Картометрический метод | 2,50 | — |
| 39 | 482 106,40 | 2 226 207,66 | Картометрический метод | 2,50 | — |
| 40 | 482 091,08 | 2 226 205,30 | Картометрический метод | 2,50 | — |
| 41 | 482 022,71 | 2 226 158,15 | Картометрический метод | 2,50 | — |
| 42 | 481 959,05 | 2 226 107,47 | Картометрический метод | 2,50 | — |
| 43 | 481 922,51 | 2 226 070,92 | Картометрический метод | 2,50 | — |
| 44 | 481 891,86 | 2 226 042,63 | Картометрический метод | 2,50 | — |
| 45 | 481 849,43 | 2 226 016,70 | Картометрический метод | 2,50 | — |
| 46 | 481 788,68 | 2 225 993,12 | Картометрический метод | 2,50 | — |

Сведения о местоположении границ объекта

| 1 | 2 | 3 | 4 | 5 | 6 |
|-----|------------|--------------|------------------------|------|---|
| 47 | 481 765,09 | 2 226 007,27 | Картометрический метод | 2,50 | — |
| 48 | 481 724,98 | 2 226 027,31 | Картометрический метод | 2,50 | — |
| 49 | 481 706,10 | 2 226 039,10 | Картометрический метод | 2,50 | — |
| 50 | 481 694,31 | 2 226 056,78 | Картометрический метод | 2,50 | — |
| 51 | 481 670,72 | 2 226 099,97 | Картометрический метод | 2,50 | — |
| 52 | 481 665,29 | 2 226 131,50 | Картометрический метод | 2,50 | — |
| 53 | 481 663,69 | 2 226 150,54 | Картометрический метод | 2,50 | — |
| 54 | 481 683,82 | 2 226 166,19 | Картометрический метод | 2,50 | — |
| 55 | 481 683,32 | 2 226 168,31 | Картометрический метод | 2,50 | — |
| 56 | 481 708,29 | 2 226 182,75 | Картометрический метод | 2,50 | — |
| 57 | 481 707,10 | 2 226 186,46 | Картометрический метод | 2,50 | — |
| 58 | 481 721,37 | 2 226 195,78 | Картометрический метод | 2,50 | — |
| 59 | 481 745,54 | 2 226 210,83 | Картометрический метод | 2,50 | — |
| 60 | 481 757,10 | 2 226 219,17 | Картометрический метод | 2,50 | — |
| 61 | 481 759,49 | 2 226 216,32 | Картометрический метод | 2,50 | — |
| 62 | 481 778,95 | 2 226 230,58 | Картометрический метод | 2,50 | — |
| 63 | 481 776,22 | 2 226 234,41 | Картометрический метод | 2,50 | — |
| 64 | 481 783,40 | 2 226 239,85 | Картометрический метод | 2,50 | — |
| 65 | 481 786,06 | 2 226 236,01 | Картометрический метод | 2,50 | — |
| 66 | 481 824,53 | 2 226 266,91 | Картометрический метод | 2,50 | — |
| 67 | 481 820,58 | 2 226 271,98 | Картометрический метод | 2,50 | — |
| 68 | 481 828,83 | 2 226 278,49 | Картометрический метод | 2,50 | — |
| 69 | 481 833,05 | 2 226 274,34 | Картометрический метод | 2,50 | — |
| 70 | 481 854,67 | 2 226 293,18 | Картометрический метод | 2,50 | — |
| 71 | 481 852,13 | 2 226 298,09 | Картометрический метод | 2,50 | — |
| 72 | 481 859,80 | 2 226 303,72 | Картометрический метод | 2,50 | — |
| 73 | 481 882,81 | 2 226 322,17 | Картометрический метод | 2,50 | — |
| 74 | 481 903,48 | 2 226 341,58 | Картометрический метод | 2,50 | — |
| 75 | 481 916,59 | 2 226 352,75 | Картометрический метод | 2,50 | — |
| 76 | 481 920,18 | 2 226 349,55 | Картометрический метод | 2,50 | — |
| 77 | 481 943,69 | 2 226 369,78 | Картометрический метод | 2,50 | — |
| 78 | 481 941,63 | 2 226 372,16 | Картометрический метод | 2,50 | — |
| 79 | 481 955,03 | 2 226 382,06 | Картометрический метод | 2,50 | — |
| 80 | 481 956,48 | 2 226 380,79 | Картометрический метод | 2,50 | — |
| 81 | 481 959,30 | 2 226 383,19 | Картометрический метод | 2,50 | — |
| 82 | 482 002,05 | 2 226 419,59 | Картометрический метод | 2,50 | — |
| 83 | 482 001,43 | 2 226 420,31 | Картометрический метод | 2,50 | — |
| 84 | 482 007,35 | 2 226 425,75 | Картометрический метод | 2,50 | — |
| 85 | 482 008,22 | 2 226 424,84 | Картометрический метод | 2,50 | — |
| 86 | 482 012,38 | 2 226 428,38 | Картометрический метод | 2,50 | — |
| 87 | 482 047,23 | 2 226 458,58 | Картометрический метод | 2,50 | — |
| 88 | 482 045,99 | 2 226 460,01 | Картометрический метод | 2,50 | — |
| 89 | 482 088,89 | 2 226 496,90 | Картометрический метод | 2,50 | — |
| 90 | 482 090,41 | 2 226 496,00 | Картометрический метод | 2,50 | — |
| 91 | 482 102,62 | 2 226 506,58 | Картометрический метод | 2,50 | — |
| 92 | 482 135,11 | 2 226 534,03 | Картометрический метод | 2,50 | — |
| 93 | 482 146,35 | 2 226 543,83 | Картометрический метод | 2,50 | — |
| 94 | 482 144,61 | 2 226 545,83 | Картометрический метод | 2,50 | — |
| 95 | 482 189,27 | 2 226 583,88 | Картометрический метод | 2,50 | — |
| 96 | 482 190,49 | 2 226 582,32 | Картометрический метод | 2,50 | — |
| 97 | 482 226,16 | 2 226 613,41 | Картометрический метод | 2,50 | — |
| 98 | 482 232,62 | 2 226 619,92 | Картометрический метод | 2,50 | — |
| 99 | 482 235,28 | 2 226 622,61 | Картометрический метод | 2,50 | — |
| 100 | 482 245,37 | 2 226 631,06 | Картометрический метод | 2,50 | — |
| 101 | 482 245,58 | 2 226 631,22 | Картометрический метод | 2,50 | — |

Сведения о местоположении границ объекта

| 1 | 2 | 3 | 4 | 5 | 6 |
|--------|------------|--------------|------------------------|------|---|
| 102 | 482 256,77 | 2 226 639,99 | Картометрический метод | 2,50 | — |
| 103 | 482 311,48 | 2 226 687,23 | Картометрический метод | 2,50 | — |
| 104 | 482 307,89 | 2 226 691,39 | Картометрический метод | 2,50 | — |
| 105 | 482 313,83 | 2 226 696,52 | Картометрический метод | 2,50 | — |
| 106 | 482 317,42 | 2 226 692,36 | Картометрический метод | 2,50 | — |
| 107 | 482 366,27 | 2 226 734,54 | Картометрический метод | 2,50 | — |
| 108 | 482 490,44 | 2 226 841,53 | Картометрический метод | 2,50 | — |
| 109 | 482 521,88 | 2 226 870,53 | Картометрический метод | 2,50 | — |
| 1 | 482 524,56 | 2 226 866,16 | Картометрический метод | 2,50 | — |
| ЗУ1(2) | | | | | |
| 110 | 482 121,58 | 2 226 551,42 | Картометрический метод | 2,50 | — |
| 111 | 482 119,08 | 2 226 550,97 | Картометрический метод | 2,50 | — |
| 112 | 482 115,20 | 2 226 547,77 | Картометрический метод | 2,50 | — |
| 113 | 482 113,88 | 2 226 544,90 | Картометрический метод | 2,50 | — |
| 114 | 482 088,32 | 2 226 523,29 | Картометрический метод | 2,50 | — |
| 115 | 481 998,04 | 2 226 445,07 | Картометрический метод | 2,50 | — |
| 116 | 481 944,85 | 2 226 399,80 | Картометрический метод | 2,50 | — |
| 117 | 481 838,83 | 2 226 308,58 | Картометрический метод | 2,50 | — |
| 118 | 481 812,27 | 2 226 285,41 | Картометрический метод | 2,50 | — |
| 119 | 481 813,20 | 2 226 279,39 | Картометрический метод | 2,50 | — |
| 120 | 481 775,76 | 2 226 248,80 | Картометрический метод | 2,50 | — |
| 121 | 481 770,97 | 2 226 252,12 | Картометрический метод | 2,50 | — |
| 122 | 481 769,08 | 2 226 250,62 | Картометрический метод | 2,50 | — |
| 123 | 481 742,72 | 2 226 231,30 | Картометрический метод | 2,50 | — |
| 124 | 481 713,47 | 2 226 212,81 | Картометрический метод | 2,50 | — |
| 125 | 481 651,18 | 2 226 170,68 | Картометрический метод | 2,50 | — |
| 126 | 481 640,28 | 2 226 182,61 | Картометрический метод | 2,50 | — |
| 127 | 481 616,35 | 2 226 238,06 | Картометрический метод | 2,50 | — |
| 128 | 481 592,43 | 2 226 290,26 | Картометрический метод | 2,50 | — |
| 129 | 481 583,73 | 2 226 313,09 | Картометрический метод | 2,50 | — |
| 130 | 481 581,56 | 2 226 323,97 | Картометрический метод | 2,50 | — |
| 131 | 481 585,91 | 2 226 339,19 | Картометрический метод | 2,50 | — |
| 132 | 481 597,87 | 2 226 359,85 | Картометрический метод | 2,50 | — |
| 133 | 481 603,30 | 2 226 377,25 | Картометрический метод | 2,50 | — |
| 134 | 481 600,04 | 2 226 392,47 | Картометрический метод | 2,50 | — |
| 135 | 481 589,17 | 2 226 421,83 | Картометрический метод | 2,50 | — |
| 136 | 481 592,43 | 2 226 428,35 | Картометрический метод | 2,50 | — |
| 137 | 481 616,35 | 2 226 447,93 | Картометрический метод | 2,50 | — |
| 138 | 481 627,49 | 2 226 458,30 | Картометрический метод | 2,50 | — |
| 139 | 481 702,11 | 2 226 507,12 | Картометрический метод | 2,50 | — |
| 140 | 481 742,04 | 2 226 539,03 | Картометрический метод | 2,50 | — |
| 141 | 481 743,03 | 2 226 545,02 | Картометрический метод | 2,50 | — |
| 142 | 481 732,06 | 2 226 560,98 | Картометрический метод | 2,50 | — |
| 143 | 481 724,07 | 2 226 585,91 | Картометрический метод | 2,50 | — |
| 144 | 481 722,07 | 2 226 599,87 | Картометрический метод | 2,50 | — |
| 145 | 481 724,07 | 2 226 609,84 | Картометрический метод | 2,50 | — |
| 146 | 481 734,05 | 2 226 619,82 | Картометрический метод | 2,50 | — |
| 147 | 481 759,01 | 2 226 641,76 | Картометрический метод | 2,50 | — |
| 148 | 481 786,95 | 2 226 662,70 | Картометрический метод | 2,50 | — |
| 149 | 481 797,93 | 2 226 680,65 | Картометрический метод | 2,50 | — |
| 150 | 481 789,95 | 2 226 694,62 | Картометрический метод | 2,50 | — |
| 151 | 481 783,96 | 2 226 711,57 | Картометрический метод | 2,50 | — |
| 152 | 481 782,96 | 2 226 723,54 | Картометрический метод | 2,50 | — |
| 153 | 481 789,95 | 2 226 749,47 | Картометрический метод | 2,50 | — |
| 154 | 481 803,00 | 2 226 789,53 | Картометрический метод | 2,50 | — |

Раздел 2

Сведения о местоположении границ объекта

| 1 | 2 | 3 | 4 | 5 | 6 |
|---|------------|--------------|------------------------|------|---|
| 155 | 481 820,97 | 2 226 806,17 | Картометрический метод | 2,50 | — |
| 156 | 481 824,12 | 2 226 812,28 | Картометрический метод | 2,50 | — |
| 157 | 481 818,20 | 2 226 816,00 | Картометрический метод | 2,50 | — |
| 158 | 481 821,92 | 2 226 821,93 | Картометрический метод | 2,50 | — |
| 159 | 481 827,85 | 2 226 818,21 | Картометрический метод | 2,50 | — |
| 160 | 481 830,74 | 2 226 823,18 | Картометрический метод | 2,50 | — |
| 161 | 481 844,84 | 2 226 833,24 | Картометрический метод | 2,50 | — |
| 162 | 481 868,80 | 2 226 846,21 | Картометрический метод | 2,50 | — |
| 163 | 481 912,72 | 2 226 860,17 | Картометрический метод | 2,50 | — |
| 164 | 482 017,10 | 2 226 865,16 | Картометрический метод | 2,50 | — |
| 165 | 482 107,23 | 2 226 873,17 | Картометрический метод | 2,50 | — |
| 166 | 482 172,06 | 2 226 877,59 | Картометрический метод | 2,50 | — |
| 167 | 482 222,23 | 2 226 882,15 | Картометрический метод | 2,50 | — |
| 168 | 482 228,44 | 2 226 885,09 | Картометрический метод | 2,50 | — |
| 169 | 482 266,37 | 2 226 915,01 | Картометрический метод | 2,50 | — |
| 170 | 482 317,28 | 2 226 958,89 | Картометрический метод | 2,50 | — |
| 171 | 482 360,20 | 2 227 000,78 | Картометрический метод | 2,50 | — |
| 172 | 482 375,84 | 2 227 021,74 | Картометрический метод | 2,50 | — |
| 173 | 482 485,64 | 2 226 922,01 | Картометрический метод | 2,50 | — |
| 174 | 482 505,60 | 2 226 897,08 | Картометрический метод | 2,50 | — |
| 175 | 482 507,19 | 2 226 894,48 | Картометрический метод | 2,50 | — |
| 176 | 482 356,24 | 2 226 758,15 | Картометрический метод | 2,50 | — |
| 177 | 482 359,19 | 2 226 754,94 | Картометрический метод | 2,50 | — |
| 178 | 482 352,18 | 2 226 748,05 | Картометрический метод | 2,50 | — |
| 179 | 482 348,03 | 2 226 744,12 | Картометрический метод | 2,50 | — |
| 180 | 482 341,52 | 2 226 737,76 | Картометрический метод | 2,50 | — |
| 181 | 482 339,22 | 2 226 740,25 | Картометрический метод | 2,50 | — |
| 182 | 482 225,03 | 2 226 641,62 | Картометрический метод | 2,50 | — |
| 183 | 482 228,00 | 2 226 638,21 | Картометрический метод | 2,50 | — |
| 184 | 482 210,12 | 2 226 622,62 | Картометрический метод | 2,50 | — |
| 185 | 482 207,15 | 2 226 626,03 | Картометрический метод | 2,50 | — |
| 110 | 482 121,58 | 2 226 551,42 | Картометрический метод | 2,50 | — |
| 3. Сведения о характерных точках части (частей) границы объекта | | | | | |
| 1 | 2 | 3 | 4 | 5 | 6 |
| — | — | — | — | — | — |

ГРАФИЧЕСКОЕ ОПИСАНИЕ
местоположения границ населенных пунктов, территориальных
зон, особо охраняемых природных территорий, зон с особыми
условиями использования территории
Граница населенного пункта д. Черново-Шеенки

(наименование объекта, местоположение границ которого описано (далее - объект))

Раздел 1

| Сведения об объекте | | |
|----------------------------|---|---|
| № п/п | Характеристики объекта | Описание характеристик |
| 1 | 2 | 3 |
| 1 | Местоположение объекта | Рязанская область, м.о. Касимовский, д Черново-Шеенки |
| 2 | Площадь объекта \pm величина погрешности определения площади ($P \pm \Delta P$) | 146 500 м ² \pm 134 м ² |
| 3 | Иные характеристики объекта | Вид объекта реестра границ: Граница населенного пункта Реестровый номер: 62:04-4.117 |

Сведения о местоположении измененных (уточненных) границ объекта

1. Система координат МСК-62 зона 2

2. Сведения о характерных точках границ объекта

| Обозначение характерных точек границы | Существующие координаты, м | | Измененные (уточненные) координаты, м | | Метод определения координат характерной точки | Средняя квадратическая погрешность положения характерной точки (Mt), м | Описание обозначения точки на местности (при наличии) |
|--|-------------------------------|--------------|---|---|---|---|--|
| | X | Y | X | Y | | | |
| 1 | 2 | 3 | 4 | 5 | 6 | 7 | 8 |
| № п/п контура: 1 | | | | | | | |
| 1 | 490 308,56 | 2 217 669,78 | — | — | — | — | — |
| 2 | 490 324,57 | 2 217 700,90 | — | — | — | — | — |
| 3 | 490 404,78 | 2 217 860,14 | — | — | — | — | — |
| 4 | 490 407,82 | 2 217 866,17 | — | — | — | — | — |
| 5 | 490 492,01 | 2 217 820,15 | — | — | — | — | — |
| 6 | 490 500,99 | 2 217 816,78 | — | — | — | — | — |
| 7 | 490 513,33 | 2 217 817,90 | — | — | — | — | — |
| 8 | 490 522,31 | 2 217 825,76 | — | — | — | — | — |
| 9 | 490 543,64 | 2 217 859,44 | — | — | — | — | — |
| 10 | 490 548,23 | 2 217 861,51 | — | — | — | — | — |
| 11 | 490 564,55 | 2 217 855,72 | — | — | — | — | — |
| 12 | 490 568,76 | 2 217 858,35 | — | — | — | — | — |
| 13 | 490 608,77 | 2 217 914,16 | — | — | — | — | — |
| 14 | 490 677,64 | 2 218 024,49 | — | — | — | — | — |
| 15 | 490 538,20 | 2 218 101,48 | — | — | — | — | — |
| 16 | 490 531,19 | 2 218 105,35 | — | — | — | — | — |
| 17 | 490 515,36 | 2 218 114,08 | — | — | — | — | — |
| 18 | 490 474,64 | 2 218 136,70 | — | — | — | — | — |
| 19 | 490 443,80 | 2 218 153,84 | — | — | — | — | — |
| 20 | 490 434,03 | 2 218 159,26 | — | — | — | — | — |
| 21 | 490 413,70 | 2 218 169,05 | — | — | — | — | — |
| 22 | 490 388,46 | 2 218 128,41 | — | — | — | — | — |
| 23 | 490 364,35 | 2 218 085,49 | — | — | — | — | — |
| 24 | 490 330,37 | 2 218 036,79 | — | — | — | — | — |
| 25 | 490 342,26 | 2 218 026,82 | — | — | — | — | — |
| 26 | 490 321,42 | 2 217 990,49 | — | — | — | — | — |
| 27 | 490 325,85 | 2 217 987,45 | — | — | — | — | — |
| 28 | 490 337,98 | 2 217 979,52 | — | — | — | — | — |
| 29 | 490 320,44 | 2 217 945,88 | — | — | — | — | — |
| 30 | 490 342,99 | 2 217 926,56 | — | — | — | — | — |
| 31 | 490 377,03 | 2 217 897,40 | — | — | — | — | — |
| 32 | 490 329,90 | 2 217 803,16 | — | — | — | — | — |
| 33 | 490 287,23 | 2 217 709,80 | — | — | — | — | — |
| 34 | 490 236,55 | 2 217 646,67 | — | — | — | — | — |
| 35 | 490 134,43 | 2 217 581,43 | — | — | — | — | — |
| 36 | 490 057,41 | 2 217 612,97 | — | — | — | — | — |
| 37 | 489 987,64 | 2 217 621,64 | — | — | — | — | — |
| 38 | 489 879,24 | 2 217 439,22 | — | — | — | — | — |
| 39 | 489 893,12 | 2 217 425,22 | — | — | — | — | — |
| 40 | 489 933,17 | 2 217 409,24 | — | — | — | — | — |
| 41 | 490 016,50 | 2 217 378,47 | — | — | — | — | — |
| 42 | 490 025,00 | 2 217 376,47 | — | — | — | — | — |
| 43 | 490 033,30 | 2 217 374,53 | — | — | — | — | — |
| 44 | 490 082,25 | 2 217 363,07 | — | — | — | — | — |
| 45 | 490 131,81 | 2 217 403,91 | — | — | — | — | — |
| 46 | 490 200,92 | 2 217 513,16 | — | — | — | — | — |

Раздел 3

Сведения о местоположении измененных (уточненных) границ объекта

| 1 | 2 | 3 | 4 | 5 | 6 | 7 | 8 |
|-------------|------------|--------------|------------|--------------|------------------------|------|---|
| 47 | 490 234,08 | 2 217 558,88 | — | — | — | — | — |
| 48 | 490 253,28 | 2 217 587,50 | — | — | — | — | — |
| 49 | 490 277,45 | 2 217 628,88 | — | — | — | — | — |
| 1 | 490 308,56 | 2 217 669,78 | — | — | — | — | — |
| 62:04-4.117 | | | | | | | |
| н1 | — | — | 490 308,56 | 2 217 669,78 | Картометрический метод | 2,50 | — |
| н2 | — | — | 490 324,57 | 2 217 700,90 | Картометрический метод | 2,50 | — |
| н3 | — | — | 490 404,78 | 2 217 860,14 | Картометрический метод | 2,50 | — |
| н4 | — | — | 490 407,82 | 2 217 866,17 | Картометрический метод | 2,50 | — |
| н5 | — | — | 490 492,01 | 2 217 820,15 | Картометрический метод | 2,50 | — |
| н6 | — | — | 490 500,99 | 2 217 816,78 | Картометрический метод | 2,50 | — |
| н7 | — | — | 490 513,33 | 2 217 817,90 | Картометрический метод | 2,50 | — |
| н8 | — | — | 490 522,31 | 2 217 825,76 | Картометрический метод | 2,50 | — |
| н9 | — | — | 490 543,64 | 2 217 859,44 | Картометрический метод | 2,50 | — |
| н10 | — | — | 490 548,23 | 2 217 861,51 | Картометрический метод | 2,50 | — |
| н11 | — | — | 490 564,55 | 2 217 855,72 | Картометрический метод | 2,50 | — |
| н12 | — | — | 490 568,76 | 2 217 858,35 | Картометрический метод | 2,50 | — |
| н13 | — | — | 490 608,77 | 2 217 914,16 | Картометрический метод | 2,50 | — |
| н14 | — | — | 490 677,64 | 2 218 024,49 | Картометрический метод | 2,50 | — |
| н15 | — | — | 490 538,20 | 2 218 101,48 | Картометрический метод | 2,50 | — |
| н16 | — | — | 490 531,19 | 2 218 105,35 | Картометрический метод | 2,50 | — |
| н17 | — | — | 490 515,36 | 2 218 114,08 | Картометрический метод | 2,50 | — |
| н18 | — | — | 490 474,64 | 2 218 136,70 | Картометрический метод | 2,50 | — |
| н19 | — | — | 490 443,80 | 2 218 153,84 | Картометрический метод | 2,50 | — |
| н20 | — | — | 490 434,03 | 2 218 159,26 | Картометрический метод | 2,50 | — |
| н21 | — | — | 490 413,70 | 2 218 169,05 | Картометрический метод | 2,50 | — |
| н22 | — | — | 490 388,46 | 2 218 128,41 | Картометрический метод | 2,50 | — |
| н23 | — | — | 490 364,35 | 2 218 085,49 | Картометрический метод | 2,50 | — |
| н24 | — | — | 490 330,37 | 2 218 036,79 | Картометрический метод | 2,50 | — |
| н25 | — | — | 490 342,26 | 2 218 026,82 | Картометрический метод | 2,50 | — |
| н26 | — | — | 490 321,42 | 2 217 990,49 | Картометрический метод | 2,50 | — |

Сведения о местоположении измененных (уточненных) границ объекта

| 1 | 2 | 3 | 4 | 5 | 6 | 7 | 8 |
|---|---|---|------------|--------------|------------------------|------|---|
| н27 | — | — | 490 325,85 | 2 217 987,45 | Картометрический метод | 2,50 | — |
| н28 | — | — | 490 337,98 | 2 217 979,52 | Картометрический метод | 2,50 | — |
| н29 | — | — | 490 320,44 | 2 217 945,88 | Картометрический метод | 2,50 | — |
| н30 | — | — | 490 342,99 | 2 217 926,56 | Картометрический метод | 2,50 | — |
| н31 | — | — | 490 377,03 | 2 217 897,40 | Картометрический метод | 2,50 | — |
| н32 | — | — | 490 329,90 | 2 217 803,16 | Картометрический метод | 2,50 | — |
| н33 | — | — | 490 287,23 | 2 217 709,80 | Картометрический метод | 2,50 | — |
| н34 | — | — | 490 236,55 | 2 217 646,67 | Картометрический метод | 2,50 | — |
| н35 | — | — | 490 134,43 | 2 217 581,43 | Картометрический метод | 2,50 | — |
| н36 | — | — | 490 057,41 | 2 217 612,97 | Картометрический метод | 2,50 | — |
| н37 | — | — | 489 987,64 | 2 217 621,64 | Картометрический метод | 2,50 | — |
| н38 | — | — | 489 879,24 | 2 217 439,22 | Картометрический метод | 2,50 | — |
| н39 | — | — | 489 893,12 | 2 217 425,22 | Картометрический метод | 2,50 | — |
| н40 | — | — | 489 933,17 | 2 217 409,24 | Картометрический метод | 2,50 | — |
| н41 | — | — | 490 016,50 | 2 217 378,47 | Картометрический метод | 2,50 | — |
| н42 | — | — | 490 025,00 | 2 217 376,47 | Картометрический метод | 2,50 | — |
| н43 | — | — | 490 033,30 | 2 217 374,53 | Картометрический метод | 2,50 | — |
| н44 | — | — | 490 082,25 | 2 217 363,07 | Картометрический метод | 2,50 | — |
| н45 | — | — | 490 131,81 | 2 217 403,91 | Картометрический метод | 2,50 | — |
| н46 | — | — | 490 200,92 | 2 217 513,16 | Картометрический метод | 2,50 | — |
| н47 | — | — | 490 234,08 | 2 217 558,88 | Картометрический метод | 2,50 | — |
| н48 | — | — | 490 253,28 | 2 217 587,50 | Картометрический метод | 2,50 | — |
| н49 | — | — | 490 277,45 | 2 217 628,88 | Картометрический метод | 2,50 | — |
| н1 | — | — | 490 308,56 | 2 217 669,78 | Картометрический метод | 2,50 | — |
| 3. Сведения о характерных точках части (частей) границы объекта | | | | | | | |
| 1 | 2 | 3 | 4 | 5 | 6 | 7 | 8 |
| — | — | — | — | — | — | — | — |