



**ГЛАВНОЕ УПРАВЛЕНИЕ АРХИТЕКТУРЫ И ГРАДОСТРОИТЕЛЬСТВА  
РЯЗАНСКОЙ ОБЛАСТИ**

**ПОСТАНОВЛЕНИЕ**

« 09 » апреля 2025 г.

№ 254-н

Об утверждении изменений в генеральный план муниципального образования –  
Варсковское сельское поселение Рязанского муниципального района  
Рязанской области

На основании статей 23-25 Градостроительного кодекса Российской Федерации, статьи 2 Закона Рязанской области от 28.12.2018 № 106-ОЗ «О перераспределении отдельных полномочий в области градостроительной деятельности между органами местного самоуправления муниципальных образований Рязанской области и органами государственной власти Рязанской области», с учетом заключения о результатах общественных обсуждений от 17.02.2025, руководствуясь постановлением Правительства Рязанской области от 06.08.2008 № 153 «Об утверждении Положения о главном управлении архитектуры и градостроительства Рязанской области», главное управление архитектуры и градостроительства Рязанской области ПОСТАНОВЛЯЕТ:

1. Утвердить изменения в генеральный план муниципального образования – Варсковское сельское поселение Рязанского муниципального района Рязанской области, утвержденный постановлением главного управления архитектуры и градостроительства Рязанской области от 01.04.2021 № 122-п «Об утверждении генерального плана муниципального образования – Варсковское сельское поселение Рязанского муниципального района Рязанской области» (в редакции постановления Главархитектуры Рязанской области от 11.05.2022 № 232-п) (далее-Постановление):

1) в приложении № 1 к Постановлению в таблице пункта 2.2 положения о территориальном планировании:

- цифры «1748,66» заменить цифрами «1772,03»;
- цифры «9,79» заменить цифрами «13,29»;
- цифры «1324,96» заменить цифрами «1299,35»;

2) в приложении № 2 к Постановлению согласно приложению № 1 к настоящему постановлению;

3) в приложении № 3 к Постановлению согласно приложению № 2 к настоящему постановлению;

4) в приложении № 4 к Постановлению согласно приложению № 3 к настоящему постановлению.

2. В приложении № 5 к Постановлению графическое описание местоположения границ населенного пункта п. Варские изложить согласно приложению № 4 к настоящему постановлению.

3. Настоящее постановление вступает в силу со дня его официального опубликования.

4. Государственному казенному учреждению Рязанской области «Центр градостроительного развития Рязанской области»:

1) обеспечить доступ к изменениям в генеральный план муниципального образования – Варсковское сельское поселение Рязанского муниципального района Рязанской области в федеральной государственной информационной системе территориального планирования и размещение в государственных информационных системах обеспечения градостроительной деятельности в соответствии с требованиями Градостроительного кодекса Российской Федерации;

2) подготовить, заверить усиленной квалифицированной электронной подписью и направить в территориальный орган федерального органа исполнительной власти, уполномоченный Правительством Российской Федерации на осуществление государственного кадастрового учета, государственной регистрации прав, ведение Единого государственного реестра недвижимости, сведения о границах населенных пунктов для внесения в Единый государственный реестр недвижимости в соответствии с Федеральным законом от 13.07.2015 № 218-ФЗ «О государственной регистрации недвижимости».

5. Отделу кадровой работы и делопроизводства обеспечить:

1) государственную регистрацию настоящего постановления в правовом департаменте аппарата Губернатора и Правительства Рязанской области;

2) опубликование настоящего постановления в сетевом издании «Рязанские ведомости» ([www.rv-ryazan.ru](http://www.rv-ryazan.ru)) и на официальном интернет-портале правовой информации ([www.pravo.gov.ru](http://www.pravo.gov.ru)).

6. Отделу информационного обеспечения градостроительной деятельности разместить настоящее постановление на официальном сайте главного управления архитектуры и градостроительства Рязанской области в сети «Интернет».

7. Предложить главе муниципального образования – Рязанский муниципальный район Рязанской области, главе муниципального образования – Варсковское сельское поселение Рязанского муниципального района Рязанской области обеспечить размещение настоящего постановления на официальном сайте муниципального образования в сети «Интернет», публикацию в средствах массовой информации.

8. Контроль за исполнением настоящего постановления возложить на заместителя начальника главного управления архитектуры и градостроительства Рязанской области Т.С. Попкову.

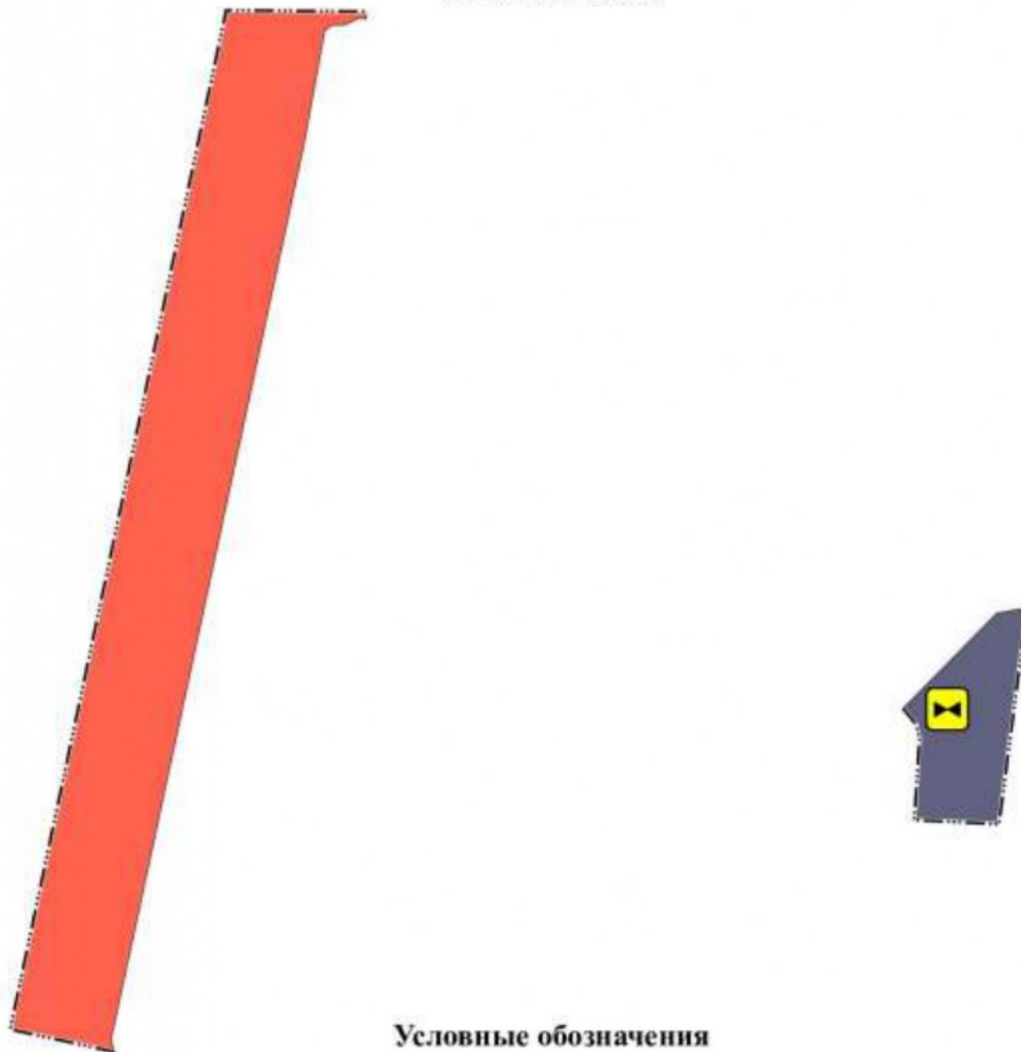
Начальник

A handwritten signature in black ink, consisting of several loops and a long horizontal stroke, positioned between the word 'Начальник' and the name 'Р.В. Шашкин'.

Р.В. Шашкин

**Внесение изменений в генеральный план  
муниципального образования -Варсковское сельское поселение  
Рязанского муниципального района Рязанской области  
в части территории земельных участков с кадастровыми номерами  
62:15:0060214:337, 62:15:0060215:298**

Фрагмент карты планируемого размещения объектов  
местного значения поселения  
Масштаб 1:7000





**Условные обозначения**

Границы единиц  
административно-территориального  
деления Российской Федерации


— .... Граница населенного пункта

**Функциональные зоны**

 Жилые зоны

 Зона инженерной инфраструктуры

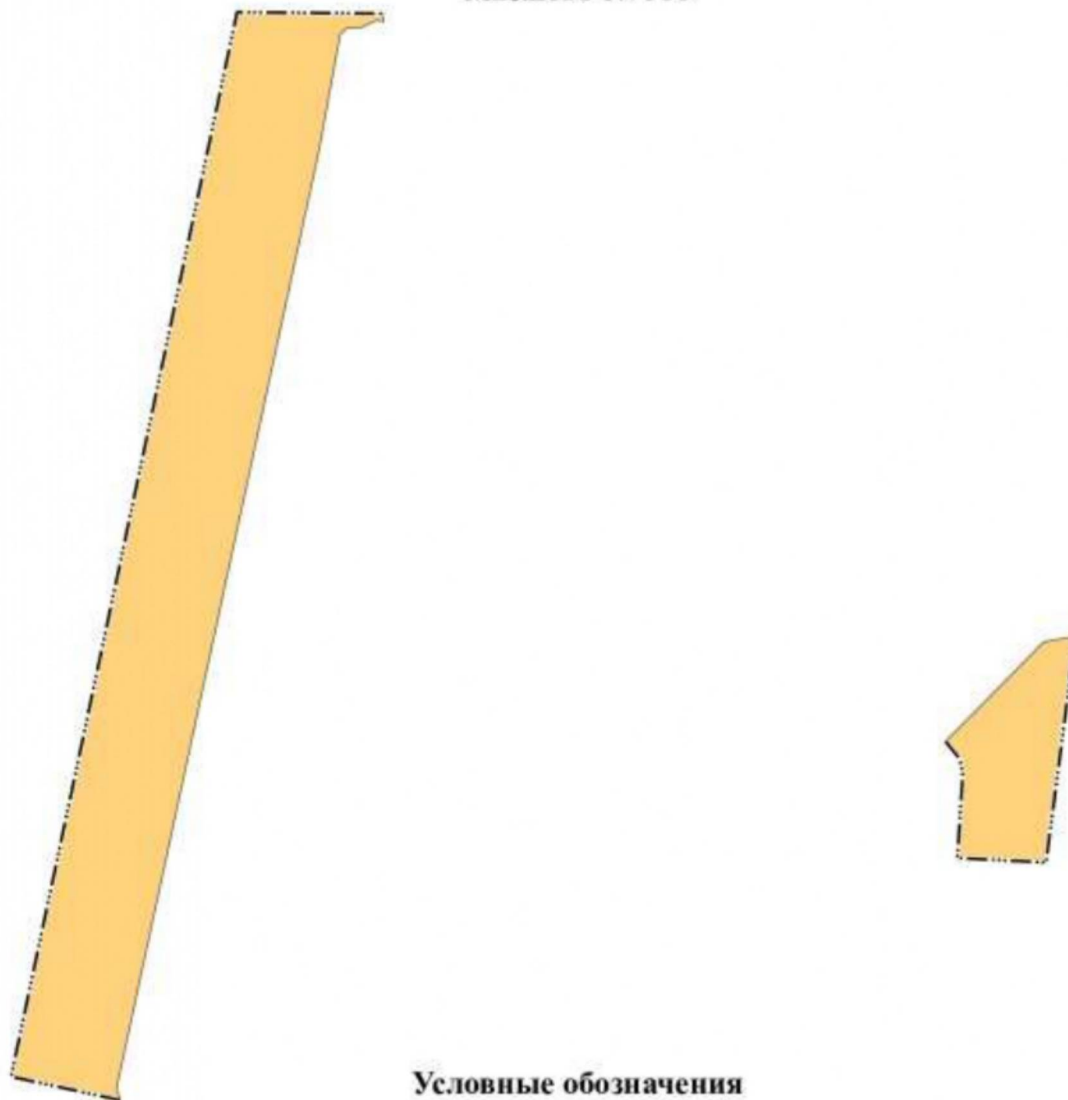
**Объекты водоотведения**

 Очистные сооружения (КОС)



**Внесение изменений в генеральный план  
муниципального образования - Варсковское сельское поселение  
Рязанского муниципального района Рязанской области  
в части территории земельных участков с кадастровыми номерами  
62:15:0060214:337, 62:15:0060215:298**

Фрагмент карты границ населенных пунктов,  
входящих в состав поселения  
Масштаб 1:7000



**Условные обозначения**

Границы единиц  
административно-территориального  
деления Российской Федерации


— ···· Граница населенного пункта

Земли по категориям

 Земли населенных пунктов

**Внесение изменений в генеральный план  
муниципального образования - Варсковское сельское поселение  
Рязанского муниципального района Рязанской области  
в части территории земельных участков с кадастровыми номерами  
62:15:0060214:337, 62:15:0060215:298**

Фрагмент карты функциональных зон поселения  
Масштаб 1:7000



**Условные обозначения**

<b>Границы единиц административно-территориального деления Российской Федерации</b>	<b>Линии электропередачи (ЛЭП)</b>
— ··· ··· Граница населенного пункта	— ··· ··· Линии электропередачи 10 кВ
<b>Функциональные зоны</b>	<b>Сети электросвязи</b>
1 Жилые зоны	— ··· ··· Линия связи
3.3 Зона инженерной инфраструктуры	

**ГРАФИЧЕСКОЕ ОПИСАНИЕ**  
**местоположения границ населенных пунктов, территориальных**  
**зон, особо охраняемых природных территорий, зон с особыми**  
**условиями использования территории**

*Граница населенного пункта п. Варские*

(наименование объекта, местоположение границ которого описано (далее - объект)

**Раздел 1**

Сведения об объекте		
№ п/п	Характеристики объекта	Описание характеристик
1	2	3
1	Местоположение объекта	Рязанская область, м.р-н Рязанский, с.п. Варсковское, п Варские
2	Площадь объекта ± величина погрешности определения площади (Р ± ΔР)	25 328 209 м² ± 1 761 м²
3	Иные характеристики объекта	Вид объекта реестра границ: Граница населенного пункта Реестровый номер: 62:15-4.11

## Сведения о местоположении измененных (уточненных) границ объекта

## 1. Система координат МСК-62 зона 1

## 2. Сведения о характерных точках границ объекта

Обозначение характерных точек границы	Существующие координаты, м		Измененные (уточненные) координаты, м		Метод определения координат характерной точки	Средняя квадратическая погрешность положения характерной точки (Mt), м	Описание обозначения точки на местности (при наличии)
	X	Y	X	Y			
1	2	3	4	5	6	7	8
1							
1	451 715,91	1 341 534,92	—	—		—	
2	451 761,47	1 341 448,70	—	—		—	
3	451 902,28	1 341 498,72	—	—		—	
4	451 955,59	1 341 384,69	—	—		—	
5	452 196,89	1 341 514,44	—	—		—	
6	452 332,18	1 341 270,15	—	—		—	
7	452 284,25	1 341 220,20	—	—		—	
8	452 257,35	1 340 960,63	—	—		—	
9	452 148,56	1 340 871,36	—	—		—	
10	452 138,58	1 340 869,04	—	—		—	
11	452 131,05	1 340 861,92	—	—		—	
12	452 122,11	1 340 852,86	—	—		—	
13	452 288,55	1 340 485,11	—	—		—	
14	452 305,63	1 340 436,16	—	—		—	
15	452 357,54	1 340 419,65	—	—		—	
16	452 346,72	1 340 385,07	—	—		—	
17	452 237,95	1 340 172,47	—	—		—	
18	452 217,61	1 340 172,16	—	—		—	
19	452 166,55	1 340 063,98	—	—		—	
20	452 100,22	1 340 034,96	—	—		—	
21	451 886,70	1 339 970,51	—	—		—	
22	451 873,37	1 339 858,56	—	—		—	
23	451 873,36	1 339 858,55	—	—		—	
24	451 746,86	1 339 714,71	—	—	—	—	—
25	451 745,48	1 339 715,78	—	—		—	
26	451 744,09	1 339 716,86	—	—		—	
27	451 741,36	1 339 713,87	—	—		—	
28	451 719,89	1 339 690,34	—	—		—	
29	451 694,37	1 339 707,62	—	—		—	
30	451 662,75	1 339 660,91	—	—		—	
31	451 688,28	1 339 643,64	—	—		—	
32	451 662,06	1 339 600,73	—	—		—	
33	451 644,38	1 339 611,25	—	—		—	
34	451 609,36	1 339 622,36	—	—		—	
35	451 541,20	1 339 643,99	—	—		—	
36	451 487,84	1 339 627,09	—	—		—	
37	451 260,14	1 339 283,51	—	—		—	
38	451 202,16	1 339 303,31	—	—		—	
39	451 209,10	1 339 316,82	—	—		—	
40	451 157,71	1 339 298,98	—	—		—	
41	451 255,46	1 339 133,85	—	—		—	
42	451 306,97	1 339 111,40	—	—		—	
43	451 327,28	1 339 081,00	—	—		—	
44	451 330,64	1 339 069,94	—	—		—	
45	451 337,93	1 339 053,25	—	—		—	
46	451 347,70	1 339 030,53	—	—		—	

## Раздел 3

## Сведения о местоположении измененных (уточненных) границ объекта

1	2	3	4	5	6	7	8
47	451 357,86	1 339 004,80	—	—	—	—	—
48	451 370,30	1 338 976,67	—	—		—	
49	451 385,62	1 338 941,50	—	—		—	
50	451 398,27	1 338 912,26	—	—		—	
51	451 422,87	1 338 852,93	—	—		—	
52	451 438,99	1 338 811,57	—	—		—	
53	451 446,69	1 338 796,52	—	—		—	
54	451 454,02	1 338 793,67	—	—		—	
55	451 266,03	1 338 730,09	—	—		—	
56	451 278,90	1 338 697,70	—	—		—	
57	451 279,29	1 338 696,22	—	—		—	
58	451 313,80	1 338 565,74	—	—		—	
59	451 330,52	1 338 561,35	—	—		—	
60	452 491,00	1 338 876,20	—	—		—	
61	452 542,87	1 338 890,27	—	—		—	
62	452 594,74	1 338 904,34	—	—		—	
63	452 753,47	1 338 942,03	—	—		—	
64	452 761,13	1 338 952,70	—	—		—	
65	452 760,43	1 338 970,71	—	—		—	
66	452 769,34	1 338 992,49	—	—		—	
67	452 767,16	1 339 002,05	—	—		—	
68	452 803,69	1 339 006,30	—	—		—	
69	452 811,96	1 339 006,79	—	—		—	
70	452 809,49	1 339 062,87	—	—		—	
71	452 807,69	1 339 086,76	—	—		—	
72	452 805,56	1 339 100,04	—	—		—	
73	452 817,38	1 339 100,01	—	—		—	
74	452 826,83	1 339 100,05	—	—		—	
75	452 828,56	1 339 089,22	—	—		—	
76	452 830,54	1 339 057,28	—	—		—	
77	452 844,99	1 338 760,62	—	—		—	
78	452 859,57	1 338 463,98	—	—		—	
79	452 860,54	1 338 463,81	—	—		—	
80	452 895,26	1 338 115,33	—	—		—	
81	452 898,16	1 338 114,89	—	—		—	
82	452 917,50	1 338 117,16	—	—		—	
83	452 934,97	1 338 119,91	—	—		—	
84	452 933,81	1 338 129,98	—	—		—	
85	452 960,78	1 338 133,98	—	—		—	
86	452 962,84	1 338 100,82	—	—		—	
87	452 938,20	1 338 099,08	—	—		—	
88	452 935,87	1 338 112,92	—	—		—	
89	452 918,55	1 338 111,75	—	—		—	
90	452 899,36	1 338 108,86	—	—		—	
91	452 896,12	1 338 106,69	—	—		—	
92	452 905,04	1 338 017,18	—	—		—	
93	452 906,47	1 338 015,18	—	—		—	
94	452 944,18	1 338 003,92	—	—		—	
95	453 061,43	1 338 032,13	—	—		—	
96	453 255,17	1 338 063,53	—	—		—	
97	453 436,54	1 338 085,97	—	—		—	
98	453 579,28	1 338 097,79	—	—		—	
99	453 719,70	1 338 100,36	—	—		—	
100	453 773,95	1 338 096,62	—	—		—	
101	453 986,77	1 338 081,78	—	—		—	

Сведения о местоположении измененных (уточненных) границ объекта							
1	2	3	4	5	6	7	8
102	454 035,34	1 338 075,11	—	—		—	
103	454 129,55	1 338 065,33	—	—		—	
104	454 215,41	1 338 051,21	—	—		—	
105	454 274,60	1 338 041,48	—	—		—	
106	454 302,87	1 338 037,35	—	—		—	
107	454 307,58	1 338 036,06	—	—		—	
108	454 349,65	1 338 029,14	—	—		—	
109	454 504,83	1 337 989,79	—	—		—	
110	454 670,42	1 337 945,91	—	—		—	
111	454 717,30	1 337 933,12	—	—		—	
112	454 840,66	1 337 899,41	—	—		—	
113	455 040,89	1 337 844,70	—	—		—	
114	455 147,64	1 337 815,53	—	—		—	
115	455 157,89	1 337 812,68	—	—		—	
116	455 212,65	1 337 797,72	—	—		—	
117	455 247,90	1 337 788,07	—	—		—	
118	455 770,86	1 337 644,86	—	—		—	
119	455 938,71	1 337 607,32	—	—		—	
120	456 004,11	1 337 592,75	—	—		—	
121	456 263,54	1 337 564,36	—	—		—	
122	456 507,40	1 337 549,91	—	—		—	
123	456 852,16	1 337 533,17	—	—		—	
124	456 924,78	1 337 524,86	—	—		—	
125	456 953,14	1 337 540,41	—	—		—	
126	456 976,24	1 337 664,51	—	—		—	
127	457 023,91	1 337 703,18	—	—		—	
128	457 101,94	1 337 997,13	—	—		—	
129	457 069,01	1 338 145,08	—	—		—	
130	457 085,26	1 338 204,47	—	—		—	
131	457 131,49	1 338 373,44	—	—		—	
132	457 122,79	1 338 480,32	—	—		—	
133	457 061,81	1 338 474,99	—	—		—	
134	456 780,94	1 338 515,87	—	—		—	
135	456 740,57	1 338 521,75	—	—		—	
136	456 702,96	1 338 527,22	—	—		—	
137	456 665,35	1 338 532,69	—	—		—	
138	456 627,58	1 338 538,19	—	—		—	
139	456 637,55	1 338 856,84	—	—		—	
140	457 110,64	1 338 804,29	—	—	—	—	—
141	457 110,75	1 338 804,28	—	—		—	
142	457 099,85	1 339 097,56	—	—		—	
143	457 019,54	1 339 338,77	—	—		—	
144	457 244,72	1 339 428,56	—	—		—	
145	457 016,64	1 339 600,60	—	—		—	
146	457 242,67	1 339 621,26	—	—		—	
147	457 432,52	1 340 028,08	—	—		—	
148	457 380,70	1 340 056,78	—	—		—	
149	457 441,10	1 340 228,59	—	—		—	
150	457 507,93	1 340 267,36	—	—		—	
151	457 550,72	1 340 252,80	—	—		—	
152	457 581,38	1 340 382,95	—	—		—	
153	457 785,68	1 340 695,56	—	—		—	
154	457 933,55	1 341 011,54	—	—		—	
155	458 084,74	1 340 968,94	—	—		—	
156	458 130,86	1 341 181,95	—	—		—	

## Раздел 3

## Сведения о местоположении измененных (уточненных) границ объекта

1	2	3	4	5	6	7	8
157	458 017,31	1 341 493,93	—	—	—	—	—
158	457 924,82	1 341 844,27	—	—		—	
159	457 990,46	1 341 882,31	—	—		—	
160	457 872,37	1 341 983,93	—	—		—	
161	457 657,70	1 341 875,87	—	—		—	
162	457 216,67	1 342 008,53	—	—		—	
163	457 209,63	1 342 003,06	—	—		—	
164	457 233,69	1 341 871,60	—	—		—	
165	457 238,63	1 341 862,28	—	—		—	
166	457 338,95	1 341 743,05	—	—		—	
167	456 717,88	1 339 756,93	—	—		—	
168	456 692,06	1 339 691,90	—	—		—	
169	456 645,08	1 339 605,66	—	—		—	
170	456 629,52	1 339 580,57	—	—		—	
171	456 482,08	1 339 416,57	—	—		—	
172	456 413,36	1 339 345,02	—	—		—	
173	456 301,12	1 339 229,94	—	—		—	
174	456 286,13	1 339 215,22	—	—		—	
175	456 182,64	1 339 114,49	—	—		—	
176	456 150,33	1 339 075,77	—	—		—	
177	456 092,75	1 339 123,83	—	—		—	
178	456 082,80	1 339 111,91	—	—		—	
179	456 072,85	1 339 090,94	—	—		—	
180	456 077,62	1 339 086,96	—	—		—	
181	456 059,41	1 339 047,05	—	—		—	
182	456 019,12	1 338 998,78	—	—		—	
183	456 000,75	1 338 983,42	—	—		—	
184	455 981,51	1 338 987,53	—	—		—	
185	455 228,98	1 338 310,96	—	—		—	
186	455 184,08	1 338 296,72	—	—		—	
187	455 143,12	1 338 293,68	—	—		—	
188	455 124,32	1 338 290,31	—	—		—	
189	455 107,50	1 338 280,34	—	—		—	
190	455 095,30	1 338 265,11	—	—		—	
191	455 088,85	1 338 241,51	—	—		—	
192	454 938,42	1 338 311,86	—	—		—	
193	455 008,12	1 338 452,76	—	—		—	
194	455 029,51	1 338 446,42	—	—		—	
195	455 146,95	1 338 435,20	—	—		—	
196	455 161,82	1 338 434,75	—	—		—	
197	455 948,48	1 339 115,89	—	—		—	
198	455 978,31	1 339 179,42	—	—		—	
199	456 036,85	1 339 249,59	—	—		—	
200	456 469,92	1 339 699,85	—	—		—	
201	456 514,16	1 339 781,32	—	—		—	
202	456 543,73	1 339 856,45	—	—		—	
203	456 568,30	1 339 933,84	—	—		—	
204	456 639,04	1 340 166,36	—	—		—	
205	456 665,41	1 340 244,59	—	—		—	
206	456 714,51	1 340 291,36	—	—		—	
207	456 758,93	1 340 458,65	—	—		—	
208	456 700,39	1 340 520,88	—	—		—	
209	456 958,42	1 340 956,95	—	—		—	
210	456 930,93	1 341 094,60	—	—		—	
211	457 118,63	1 341 699,49	—	—		—	



## Сведения о местоположении измененных (уточненных) границ объекта

1	2	3	4	5	6	7	8
212	457 075,13	1 341 750,75	—	—	—	—	—
213	457 045,39	1 341 806,21	—	—		—	
214	457 033,64	1 341 866,48	—	—		—	
215	456 842,12	1 341 717,84	—	—		—	
216	456 869,52	1 341 186,93	—	—		—	
217	456 894,23	1 341 143,04	—	—		—	
218	456 930,45	1 340 961,71	—	—		—	
219	456 667,44	1 340 517,23	—	—		—	
220	456 729,54	1 340 451,22	—	—		—	
221	456 700,58	1 340 342,17	—	—		—	
222	456 407,43	1 340 481,69	—	—		—	
223	456 572,82	1 340 842,59	—	—		—	
224	456 439,84	1 341 058,98	—	—		—	
225	456 301,60	1 340 985,07	—	—		—	
226	456 137,96	1 341 045,58	—	—		—	
227	455 667,02	1 340 889,83	—	—		—	
228	455 556,30	1 340 740,80	—	—		—	
229	455 838,48	1 340 354,75	—	—		—	
230	455 068,07	1 339 560,10	—	—		—	
231	455 061,40	1 339 449,40	—	—		—	
232	455 110,33	1 339 486,82	—	—		—	
233	455 170,03	1 339 498,44	—	—		—	
234	455 329,83	1 339 457,75	—	—		—	
235	455 383,35	1 339 449,98	—	—		—	
236	455 422,70	1 339 521,75	—	—		—	
237	455 458,18	1 339 554,90	—	—		—	
238	455 505,23	1 339 536,85	—	—		—	
239	455 489,08	1 339 503,70	—	—		—	
240	455 467,19	1 339 458,73	—	—		—	
241	455 445,30	1 339 413,77	—	—		—	
242	455 423,40	1 339 368,81	—	—		—	
243	455 401,50	1 339 323,85	—	—		—	
244	455 368,66	1 339 256,41	—	—		—	
245	455 335,87	1 339 188,95	—	—		—	
246	455 322,75	1 339 195,07	—	—		—	
247	455 317,32	1 339 197,61	—	—		—	
248	455 281,08	1 339 214,56	—	—		—	
249	455 244,84	1 339 231,50	—	—		—	
250	455 186,09	1 339 101,40	—	—		—	
251	455 272,64	1 339 058,94	—	—		—	
252	455 092,24	1 338 693,85	—	—		—	
253	454 923,82	1 338 361,52	—	—		—	
254	454 824,31	1 338 393,74	—	—		—	
255	454 682,25	1 338 519,19	—	—		—	
256	454 667,46	1 338 543,27	—	—		—	
257	454 699,30	1 338 606,11	—	—		—	
258	454 668,76	1 338 620,90	—	—		—	
259	454 730,65	1 338 773,56	—	—		—	
260	454 768,69	1 338 754,52	—	—		—	
261	454 798,70	1 338 827,32	—	—		—	
262	454 736,05	1 338 869,97	—	—		—	
263	454 709,25	1 338 943,29	—	—		—	
264	454 787,35	1 339 107,39	—	—		—	
265	454 847,07	1 339 171,20	—	—		—	
266	454 674,05	1 339 215,22	—	—		—	

## Раздел 3

Сведения о местоположении измененных (уточненных) границ объекта							
1	2	3	4	5	6	7	8
267	454 633,51	1 338 999,85	—	—	—	—	—
268	454 464,70	1 338 519,59	—	—		—	
269	454 231,52	1 338 625,26	—	—		—	
270	454 377,22	1 338 814,66	—	—		—	
271	454 503,56	1 339 292,55	—	—		—	
272	454 444,83	1 339 332,50	—	—		—	
273	454 492,60	1 339 735,72	—	—		—	
274	454 529,35	1 339 983,80	—	—		—	
275	454 536,93	1 340 009,65	—	—		—	
276	454 544,50	1 340 035,51	—	—		—	
277	454 578,04	1 340 058,65	—	—		—	
278	454 794,08	1 340 380,69	—	—		—	
279	454 779,80	1 340 410,56	—	—		—	
280	454 887,85	1 340 701,24	—	—		—	
281	454 964,39	1 340 935,16	—	—		—	
282	454 983,41	1 341 225,56	—	—		—	
283	454 890,12	1 341 306,62	—	—		—	
284	454 991,30	1 341 693,08	—	—		—	
285	455 048,10	1 341 732,82	—	—		—	
286	455 111,96	1 341 997,31	—	—		—	
287	454 913,58	1 342 142,45	—	—		—	
288	454 796,58	1 342 750,28	—	—		—	
289	454 795,27	1 342 759,26	—	—		—	
290	454 484,76	1 344 527,47	—	—		—	
291	452 767,23	1 343 962,18	—	—		—	
292	451 855,91	1 344 098,86	—	—		—	
293	451 694,89	1 343 438,30	—	—		—	
294	451 653,37	1 343 084,52	—	—		—	
295	451 613,98	1 343 052,93	—	—		—	
296	451 598,43	1 342 984,35	—	—		—	
297	451 417,45	1 342 480,29	—	—		—	
298	451 316,92	1 342 213,08	—	—		—	
299	451 284,83	1 342 118,84	—	—		—	
300	451 265,45	1 342 062,27	—	—		—	
301	450 826,07	1 341 159,57	—	—		—	
302	450 491,09	1 340 341,54	—	—		—	
303	450 464,10	1 340 267,26	—	—		—	
304	450 631,85	1 340 358,55	—	—		—	
305	450 604,70	1 340 402,93	—	—		—	
306	450 616,83	1 340 430,05	—	—		—	
307	450 643,04	1 340 446,46	—	—		—	
308	450 734,48	1 340 500,95	—	—		—	
309	450 740,26	1 340 490,79	—	—		—	
310	451 188,43	1 340 757,48	—	—		—	
311	451 235,75	1 340 785,51	—	—		—	
312	451 278,77	1 340 810,99	—	—		—	
313	451 335,18	1 340 844,41	—	—		—	
314	451 358,83	1 340 923,20	—	—		—	
315	451 165,62	1 341 185,88	—	—		—	
316	451 337,01	1 341 291,30	—	—		—	
317	451 514,50	1 341 091,64	—	—		—	
318	451 582,37	1 341 133,58	—	—		—	
319	451 536,39	1 341 217,44	—	—		—	
320	451 596,49	1 341 194,87	—	—		—	
321	451 615,41	1 341 201,91	—	—		—	

## Раздел 3

## Сведения о местоположении измененных (уточненных) границ объекта

Сведения о местоположении измененных (уточненных) границ объекта							
1	2	3	4	5	6	7	8
322	451 632,99	1 341 208,48	—	—	—	—	—
323	451 683,68	1 341 274,64	—	—		—	
324	451 701,90	1 341 353,71	—	—		—	
325	451 706,15	1 341 519,23	—	—		—	
326	451 715,80	1 341 535,07	—	—		—	
1	451 715,91	1 341 534,92	—	—		—	
ЗУ1							
н1	—	—	456 953,14	1 337 540,41	Картометрический метод	2,50	—
н2	—	—	456 976,24	1 337 664,51		2,50	
н3	—	—	457 023,91	1 337 703,18		2,50	
н4	—	—	457 101,94	1 337 997,13		2,50	
н5	—	—	457 069,01	1 338 145,08		2,50	
н6	—	—	457 085,26	1 338 204,47		2,50	
н7	—	—	457 131,49	1 338 373,44		2,50	
н8	—	—	457 122,79	1 338 480,32		2,50	
н9	—	—	457 061,81	1 338 474,99		2,50	
н10	—	—	456 780,94	1 338 515,87		2,50	
н11	—	—	456 740,57	1 338 521,75		2,50	
н12	—	—	456 702,96	1 338 527,22		2,50	
н13	—	—	456 665,35	1 338 532,69		2,50	
н14	—	—	456 627,58	1 338 538,19		2,50	
н15	—	—	456 637,55	1 338 856,84		2,50	
н16	—	—	457 110,64	1 338 804,29		2,50	
н17	—	—	457 110,75	1 338 804,28		2,50	
н18	—	—	457 099,85	1 339 097,56		2,50	
н19	—	—	457 019,54	1 339 338,77		2,50	
н20	—	—	457 244,72	1 339 428,56		2,50	
н21	—	—	457 016,64	1 339 600,60		2,50	
н22	—	—	457 242,67	1 339 621,26		2,50	
н23	—	—	457 432,52	1 340 028,08		2,50	
н24	—	—	457 380,70	1 340 056,78		2,50	
н25	—	—	457 441,10	1 340 228,59		2,50	

## Раздел 3

## Сведения о местоположении измененных (уточненных) границ объекта

1	2	3	4	5	6	7	8
н26	—	—	457 507,93	1 340 267,36	Картометрический метод	2,50	—
н27	—	—	457 550,72	1 340 252,80		2,50	
н28	—	—	457 581,38	1 340 382,95		2,50	
н29	—	—	457 785,68	1 340 695,56		2,50	
н30	—	—	457 933,55	1 341 011,54		2,50	
н31	—	—	458 084,74	1 340 968,94		2,50	
н32	—	—	458 130,86	1 341 181,95		2,50	
н33	—	—	458 017,31	1 341 493,93		2,50	
н34	—	—	457 924,82	1 341 844,27		2,50	
н35	—	—	457 990,46	1 341 882,31		2,50	
н36	—	—	457 872,37	1 341 983,93		2,50	
н37	—	—	457 657,70	1 341 875,87		2,50	
н38	—	—	457 216,67	1 342 008,53		2,50	
н39	—	—	457 209,63	1 342 003,06		2,50	
н40	—	—	457 233,69	1 341 871,60		2,50	
н41	—	—	457 238,63	1 341 862,28		2,50	
н42	—	—	457 338,95	1 341 743,05		2,50	
н43	—	—	456 717,88	1 339 756,93		2,50	
н44	—	—	456 692,06	1 339 691,90		2,50	
н45	—	—	456 645,08	1 339 605,66		2,50	
н46	—	—	456 629,52	1 339 580,57		2,50	
н47	—	—	456 482,08	1 339 416,57		2,50	
н48	—	—	456 413,36	1 339 345,02		2,50	
н49	—	—	456 301,12	1 339 229,94		2,50	
н50	—	—	456 286,13	1 339 215,22		2,50	
н51	—	—	456 182,64	1 339 114,49		2,50	
н52	—	—	456 150,33	1 339 075,77		2,50	
н53	—	—	456 092,75	1 339 123,83		2,50	
н54	—	—	456 082,80	1 339 111,91		2,50	

Сведения о местоположении измененных (уточненных) границ объекта							
1	2	3	4	5	6	7	8
н55	—	—	456 072,85	1 339 090,94	Картометрический метод	2,50	—
н56	—	—	456 077,62	1 339 086,96		2,50	
н57	—	—	456 059,41	1 339 047,05		2,50	
н58	—	—	456 019,12	1 338 998,78		2,50	
н59	—	—	456 000,75	1 338 983,42		2,50	
н60	—	—	455 981,51	1 338 987,53		2,50	
н61	—	—	455 228,98	1 338 310,96		2,50	
н62	—	—	455 184,08	1 338 296,72		2,50	
н63	—	—	455 143,12	1 338 293,68		2,50	
н64	—	—	455 124,32	1 338 290,31		2,50	
н65	—	—	455 107,50	1 338 280,34		2,50	
н66	—	—	455 095,30	1 338 265,11		2,50	
н67	—	—	455 088,85	1 338 241,51		2,50	
н68	—	—	454 938,42	1 338 311,86		2,50	
н69	—	—	455 008,12	1 338 452,76		2,50	
н70	—	—	455 029,51	1 338 446,42		2,50	
н71	—	—	455 146,95	1 338 435,20		2,50	
н72	—	—	455 161,82	1 338 434,75		2,50	
н73	—	—	455 948,48	1 339 115,89		2,50	
н74	—	—	455 978,31	1 339 179,42		2,50	
н75	—	—	456 036,85	1 339 249,59		2,50	
н76	—	—	456 469,92	1 339 699,85		2,50	
н77	—	—	456 514,16	1 339 781,32		2,50	
н78	—	—	456 543,73	1 339 856,45		2,50	
н79	—	—	456 568,30	1 339 933,84		2,50	
н80	—	—	456 639,04	1 340 166,36		2,50	
н81	—	—	456 665,41	1 340 244,59		2,50	
н82	—	—	456 714,51	1 340 291,36		2,50	
н83	—	—	456 758,93	1 340 458,65		2,50	

Сведения о местоположении измененных (уточненных) границ объекта							
1	2	3	4	5	6	7	8
н84	—	—	456 700,39	1 340 520,88	Картометрический метод	2,50	—
н85	—	—	456 958,42	1 340 956,95		2,50	
н86	—	—	456 930,93	1 341 094,60		2,50	
н87	—	—	457 118,63	1 341 699,49		2,50	
н88	—	—	457 075,13	1 341 750,75		2,50	
н89	—	—	457 045,39	1 341 806,21		2,50	
н90	—	—	457 033,64	1 341 866,48		2,50	
н91	—	—	456 842,12	1 341 717,84		2,50	
н92	—	—	456 869,52	1 341 186,93		2,50	
н93	—	—	456 894,23	1 341 143,04		2,50	
н94	—	—	456 930,45	1 340 961,71		2,50	
н95	—	—	456 667,44	1 340 517,23		2,50	
н96	—	—	456 729,54	1 340 451,22		2,50	
н97	—	—	456 700,58	1 340 342,17		2,50	
н98	—	—	456 407,43	1 340 481,69		2,50	
н99	—	—	456 572,82	1 340 842,59		2,50	
н100	—	—	456 439,84	1 341 058,98		2,50	
н101	—	—	456 301,60	1 340 985,07		2,50	
н102	—	—	456 137,96	1 341 045,58		2,50	
н103	—	—	455 667,02	1 340 889,83		2,50	
н104	—	—	455 556,30	1 340 740,80		2,50	
н105	—	—	455 838,48	1 340 354,75		2,50	
н106	—	—	455 068,07	1 339 560,10		2,50	
н107	—	—	455 061,40	1 339 449,40		2,50	
н108	—	—	455 110,33	1 339 486,82		2,50	
н109	—	—	455 170,03	1 339 498,44		2,50	
н110	—	—	455 329,83	1 339 457,75		2,50	
н111	—	—	455 383,35	1 339 449,98		2,50	
н112	—	—	455 422,70	1 339 521,75		2,50	

Сведения о местоположении измененных (уточненных) границ объекта							
1	2	3	4	5	6	7	8
н113	—	—	455 458,18	1 339 554,90	Картометрический метод	2,50	—
н114	—	—	455 505,23	1 339 536,85		2,50	
н115	—	—	455 489,08	1 339 503,70		2,50	
н116	—	—	455 467,19	1 339 458,73		2,50	
н117	—	—	455 445,30	1 339 413,77		2,50	
н118	—	—	455 423,40	1 339 368,81		2,50	
н119	—	—	455 401,50	1 339 323,85		2,50	
н120	—	—	455 368,66	1 339 256,41		2,50	
н121	—	—	455 335,87	1 339 188,95		2,50	
н122	—	—	455 322,75	1 339 195,07		2,50	
н123	—	—	455 317,32	1 339 197,61		2,50	
н124	—	—	455 281,08	1 339 214,56		2,50	
н125	—	—	455 244,84	1 339 231,50		2,50	
н126	—	—	455 186,09	1 339 101,40		2,50	
н127	—	—	455 272,64	1 339 058,94		2,50	
н128	—	—	455 092,24	1 338 693,85		2,50	
н129	—	—	454 923,82	1 338 361,52		2,50	
н130	—	—	454 824,31	1 338 393,74		2,50	
н131	—	—	454 682,25	1 338 519,19		2,50	
н132	—	—	454 667,46	1 338 543,27		2,50	
н133	—	—	454 699,30	1 338 606,11		2,50	
н134	—	—	454 668,76	1 338 620,90		2,50	
н135	—	—	454 730,65	1 338 773,56		2,50	
н136	—	—	454 768,69	1 338 754,52		2,50	
н137	—	—	454 798,70	1 338 827,32		2,50	
н138	—	—	454 736,05	1 338 869,97		2,50	
н139	—	—	454 709,25	1 338 943,29		2,50	
н140	—	—	454 787,35	1 339 107,39		2,50	
н141	—	—	454 847,07	1 339 171,20		2,50	



Сведения о местоположении измененных (уточненных) границ объекта							
1	2	3	4	5	6	7	8
н142	—	—	454 674,05	1 339 215,22	Картометрический метод	2,50	—
н143	—	—	454 633,51	1 338 999,85		2,50	
н144	—	—	454 464,70	1 338 519,59		2,50	
н145	—	—	454 231,52	1 338 625,26		2,50	
н146	—	—	454 377,22	1 338 814,66		2,50	
н147	—	—	454 503,56	1 339 292,55		2,50	
н148	—	—	454 444,83	1 339 332,50		2,50	
н149	—	—	454 492,60	1 339 735,72		2,50	
н150	—	—	454 529,35	1 339 983,80		2,50	
н151	—	—	454 536,93	1 340 009,65		2,50	
н152	—	—	454 544,50	1 340 035,51		2,50	
н153	—	—	454 578,04	1 340 058,65		2,50	
н154	—	—	454 794,08	1 340 380,69		2,50	
н155	—	—	454 779,80	1 340 410,56		2,50	
н156	—	—	454 887,85	1 340 701,24		2,50	
н157	—	—	454 964,39	1 340 935,16		2,50	
н158	—	—	454 983,41	1 341 225,56		2,50	
н159	—	—	454 890,12	1 341 306,62		2,50	
н160	—	—	454 991,30	1 341 693,08		2,50	
н161	—	—	455 048,10	1 341 732,82		2,50	
н162	—	—	455 111,96	1 341 997,31		2,50	
н163	—	—	454 913,58	1 342 142,45		2,50	
н164	—	—	454 796,58	1 342 750,28		2,50	
н165	—	—	454 795,27	1 342 759,26		2,50	
н166	—	—	454 484,76	1 344 527,47		2,50	
н167	—	—	452 767,23	1 343 962,18		2,50	
н168	—	—	451 855,91	1 344 098,86		2,50	
н169	—	—	451 694,89	1 343 438,30		2,50	
н170	—	—	451 653,37	1 343 084,52		2,50	

Сведения о местоположении измененных (уточненных) границ объекта							
1	2	3	4	5	6	7	8
н171	—	—	451 613,98	1 343 052,93	Картометрический метод	2,50	—
н172	—	—	451 598,43	1 342 984,35		2,50	
н173	—	—	451 417,45	1 342 480,29		2,50	
н174	—	—	451 316,92	1 342 213,08		2,50	
н175	—	—	451 284,83	1 342 118,84		2,50	
н176	—	—	451 265,45	1 342 062,27		2,50	
н177	—	—	450 826,07	1 341 159,57		2,50	
н178	—	—	450 491,09	1 340 341,54		2,50	
н179	—	—	450 464,10	1 340 267,26		2,50	
н180	—	—	450 631,85	1 340 358,55		2,50	
н181	—	—	450 604,70	1 340 402,93		2,50	
н182	—	—	450 616,83	1 340 430,05		2,50	
н183	—	—	450 643,04	1 340 446,46		2,50	
н184	—	—	450 734,48	1 340 500,95		2,50	
н185	—	—	450 740,26	1 340 490,79		2,50	
н190	—	—	451 188,43	1 340 757,48		2,50	
н191	—	—	451 235,75	1 340 785,51		2,50	
н192	—	—	451 278,77	1 340 810,99		2,50	
н193	—	—	451 278,82	1 340 810,91		2,50	
н194	—	—	451 335,18	1 340 844,41		2,50	
н195	—	—	451 358,83	1 340 923,20		2,50	
н196	—	—	451 165,62	1 341 185,88		2,50	
н197	—	—	451 337,01	1 341 291,30		2,50	
н198	—	—	451 514,50	1 341 091,64		2,50	
н199	—	—	451 582,37	1 341 133,58		2,50	
н200	—	—	451 536,39	1 341 217,44		2,50	
н201	—	—	451 596,49	1 341 194,87		2,50	
н202	—	—	451 615,41	1 341 201,91		2,50	
н203	—	—	451 632,99	1 341 208,48		2,50	

Сведения о местоположении измененных (уточненных) границ объекта							
1	2	3	4	5	6	7	8
н204	—	—	451 683,68	1 341 274,63	Картометрический метод	2,50	—
н205	—	—	451 701,90	1 341 353,71		2,50	
н207	—	—	451 706,15	1 341 519,23		2,50	
н208	—	—	451 715,80	1 341 535,07		2,50	
н1964	—	—	451 715,91	1 341 534,92		2,50	
н209	—	—	451 761,47	1 341 448,70		2,50	
н210	—	—	451 902,28	1 341 498,72		2,50	
н211	—	—	451 955,59	1 341 384,69		2,50	
н212	—	—	452 196,89	1 341 514,44		2,50	
н213	—	—	452 332,18	1 341 270,15		2,50	
н214	—	—	452 284,25	1 341 220,20		2,50	
н215	—	—	452 257,35	1 340 960,63		2,50	
н216	—	—	452 148,56	1 340 871,36		2,50	
н217	—	—	452 138,58	1 340 869,04		2,50	
н218	—	—	452 131,05	1 340 861,92		2,50	
н219	—	—	452 131,15	1 340 861,74		2,50	
н220	—	—	452 122,11	1 340 852,86		2,50	
н221	—	—	452 288,55	1 340 485,11		2,50	
н222	—	—	452 305,63	1 340 436,16		2,50	
н223	—	—	452 357,54	1 340 419,65		2,50	
н224	—	—	452 346,72	1 340 385,07		2,50	
н225	—	—	452 237,95	1 340 172,47		2,50	
н226	—	—	452 217,61	1 340 172,16		2,50	
н227	—	—	452 166,55	1 340 063,98		2,50	
н228	—	—	452 100,22	1 340 034,96		2,50	
н229	—	—	451 886,70	1 339 970,51		2,50	
н230	—	—	451 878,57	1 339 902,35		2,50	
н231	—	—	451 572,30	1 339 845,78		2,50	
н232	—	—	451 584,50	1 339 725,00		2,50	

Сведения о местоположении измененных (уточненных) границ объекта							
1	2	3	4	5	6	7	8
н233	—	—	451 700,92	1 339 738,62	Картометрический метод	2,50	—
н234	—	—	451 720,51	1 339 734,81		2,50	
н235	—	—	451 744,46	1 339 717,27		2,50	
н236	—	—	451 744,46	1 339 717,27		2,50	
н237	—	—	451 744,09	1 339 716,86		2,50	
н238	—	—	451 741,36	1 339 713,87		2,50	
н239	—	—	451 719,89	1 339 690,34		2,50	
н240	—	—	451 694,37	1 339 707,62		2,50	
н241	—	—	451 662,75	1 339 660,91		2,50	
н242	—	—	451 688,28	1 339 643,64		2,50	
н243	—	—	451 662,06	1 339 600,73		2,50	
н244	—	—	451 644,38	1 339 611,25		2,50	
н245	—	—	451 609,36	1 339 622,36		2,50	
н246	—	—	451 541,20	1 339 643,99		2,50	
н247	—	—	451 487,84	1 339 627,09		2,50	
н248	—	—	451 260,14	1 339 283,51		2,50	
н249	—	—	451 202,16	1 339 303,31		2,50	
н250	—	—	451 209,10	1 339 316,82		2,50	
н251	—	—	451 157,71	1 339 298,98		2,50	
н252	—	—	451 255,46	1 339 133,85		2,50	
н253	—	—	451 306,97	1 339 111,40		2,50	
н254	—	—	451 327,28	1 339 081,00		2,50	
н255	—	—	451 330,64	1 339 069,94		2,50	
н256	—	—	451 337,93	1 339 053,25		2,50	
н257	—	—	451 347,70	1 339 030,53		2,50	
н258	—	—	451 357,86	1 339 004,80		2,50	
н259	—	—	451 370,30	1 338 976,67		2,50	
н260	—	—	451 385,62	1 338 941,50		2,50	
н261	—	—	451 398,27	1 338 912,26		2,50	

Сведения о местоположении измененных (уточненных) границ объекта							
1	2	3	4	5	6	7	8
н262	—	—	451 422,87	1 338 852,93	Картометрический метод	2,50	—
н263	—	—	451 438,99	1 338 811,57		2,50	
н264	—	—	451 446,69	1 338 796,52		2,50	
н265	—	—	451 454,02	1 338 793,67		2,50	
н266	—	—	451 266,03	1 338 730,09		2,50	
н267	—	—	451 278,90	1 338 697,70		2,50	
н268	—	—	451 279,29	1 338 696,22		2,50	
н269	—	—	451 313,80	1 338 565,74		2,50	
н270	—	—	451 353,88	1 338 418,28		2,50	
н271	—	—	452 790,45	1 338 802,81		2,50	
н272	—	—	452 777,99	1 339 003,31		2,50	
н273	—	—	452 803,69	1 339 006,30		2,50	
н274	—	—	452 811,96	1 339 006,79		2,50	
н275	—	—	452 809,49	1 339 062,87		2,50	
н276	—	—	452 807,69	1 339 086,76		2,50	
н277	—	—	452 805,56	1 339 100,04		2,50	
н278	—	—	452 817,38	1 339 100,01		2,50	
н279	—	—	452 826,83	1 339 100,05		2,50	
н280	—	—	452 828,56	1 339 089,22		2,50	
н281	—	—	452 830,54	1 339 057,28		2,50	
н282	—	—	452 844,99	1 338 760,62		2,50	
н283	—	—	452 859,57	1 338 463,98		2,50	
н284	—	—	452 860,54	1 338 463,81		2,50	
н285	—	—	452 895,26	1 338 115,33		2,50	
н286	—	—	452 898,16	1 338 114,89		2,50	
н287	—	—	452 917,50	1 338 117,16		2,50	
н288	—	—	452 934,97	1 338 119,91		2,50	
н289	—	—	452 933,81	1 338 129,98		2,50	
н290	—	—	452 960,78	1 338 133,98		2,50	

Сведения о местоположении измененных (уточненных) границ объекта							
1	2	3	4	5	6	7	8
н291	—	—	452 962,84	1 338 100,82	Картометрический метод	2,50	—
н292	—	—	452 938,20	1 338 099,08		2,50	
н293	—	—	452 935,87	1 338 112,92		2,50	
н294	—	—	452 918,55	1 338 111,75		2,50	
н295	—	—	452 899,36	1 338 108,86		2,50	
н296	—	—	452 896,12	1 338 106,69		2,50	
н297	—	—	452 905,04	1 338 017,18		2,50	
н298	—	—	452 906,47	1 338 015,18		2,50	
н299	—	—	452 944,18	1 338 003,92		2,50	
н300	—	—	453 061,43	1 338 032,13		2,50	
н301	—	—	453 255,17	1 338 063,53		2,50	
н302	—	—	453 436,54	1 338 085,97		2,50	
н303	—	—	453 579,28	1 338 097,79		2,50	
н304	—	—	453 719,70	1 338 100,36		2,50	
н305	—	—	453 773,95	1 338 096,62		2,50	
н306	—	—	453 986,77	1 338 081,78		2,50	
н307	—	—	454 035,34	1 338 075,11		2,50	
н308	—	—	454 129,55	1 338 065,33		2,50	
н309	—	—	454 215,41	1 338 051,21		2,50	
н310	—	—	454 274,60	1 338 041,48		2,50	
н311	—	—	454 302,87	1 338 037,35		2,50	
н312	—	—	454 307,58	1 338 036,06		2,50	
н313	—	—	454 349,65	1 338 029,14		2,50	
н314	—	—	454 504,83	1 337 989,79		2,50	
н315	—	—	454 670,42	1 337 945,91		2,50	
н316	—	—	454 717,30	1 337 933,12		2,50	
н317	—	—	454 840,66	1 337 899,41		2,50	
н318	—	—	455 040,89	1 337 844,70		2,50	
н319	—	—	455 147,64	1 337 815,53		2,50	

Сведения о местоположении измененных (уточненных) границ объекта							
1	2	3	4	5	6	7	8
н320	—	—	455 157,89	1 337 812,68	Картометрически й метод	2,50	—
н321	—	—	455 212,65	1 337 797,72		2,50	
н322	—	—	455 247,90	1 337 788,07		2,50	
н323	—	—	455 770,86	1 337 644,86		2,50	
н324	—	—	455 938,71	1 337 607,32		2,50	
н325	—	—	456 004,11	1 337 592,75		2,50	
н326	—	—	456 263,54	1 337 564,36		2,50	
н327	—	—	456 507,40	1 337 549,91		2,50	
н328	—	—	456 852,16	1 337 533,17		2,50	
н329	—	—	456 924,78	1 337 524,86		2,50	
н1	—	—	456 953,14	1 337 540,41		2,50	
3. Сведения о характерных точках части (частей) границы объекта							
1	2	3	4	5	6	7	8
—	—	—	—	—	—	—	—