



**ГЛАВНОЕ УПРАВЛЕНИЕ АРХИТЕКТУРЫ И ГРАДОСТРОИТЕЛЬСТВА
РЯЗАНСКОЙ ОБЛАСТИ**

ПО С Т А Н О В Л Е Н И Е

« 09 » апреля 2025 г.

№ 255-п

Об утверждении изменений в правила землепользования и застройки
муниципального образования – Варсковское сельское поселение Рязанского
муниципального района Рязанской области

На основании статей 32, 33 Градостроительного кодекса Российской Федерации, статьи 2 Закона Рязанской области от 28.12.2018 № 106-ОЗ «О перераспределении отдельных полномочий в области градостроительной деятельности между органами местного самоуправления муниципальных образований Рязанской области и органами государственной власти Рязанской области», с учетом заключения о результатах общественных обсуждений от 17.02.2025, руководствуясь постановлением Правительства Рязанской области от 06.08.2008 № 153 «Об утверждении Положения о главном управлении архитектуры и градостроительства Рязанской области», главное управление архитектуры и градостроительства Рязанской области ПОСТАНОВЛЯЕТ:

1. Утвердить изменения в правила землепользования и застройки муниципального образования – Варсковское сельское поселение Рязанского муниципального района Рязанской области, утвержденные постановлением главного управления архитектуры и градостроительства Рязанской области от 01.04.2021 № 123-п «Об утверждении правил землепользования и застройки муниципального образования – Варсковское сельское поселение Рязанского муниципального района Рязанской области» (в редакции постановлений Главархитектуры Рязанской области от 11.05.2022 № 233-п, от 16.12.2022 № 772-п, от 14.05.2024 № 220-п, от 22.08.2024 № 439-п, от 03.03.2025 № 144-п) (далее – Постановление):

1) в приложении № 1 к Постановлению в пункте 1 части 1 статьи 11 в таблице предельных размеров земельных участков, в том числе их площадей, и предельных параметров разрешенного строительства, реконструкции объектов капитального строительства:

а) значение предельной минимальной площади земельных участков для

видов разрешенного использования 2.1 и 2.2 изложить в следующей редакции:

«600***»;

б) значение предельной максимальной площади земельных участков для видов разрешенного использования 2.1 и 2.2 изложить в следующей редакции:

«2500***/5000****»;

в) после абзаца «** Минимальный отступ от границ земельного участка между соседними жилыми домами имеющими общие боковые стены без проемов - 0 м» дополнить абзацами следующего содержания:

«*** Предельные (максимальные и минимальные) площади земельных участков, предоставляемых лицам, указанным в частях 1 и 2 статьи 4.1 Закона Рязанской области от 30.11.2011 № 109-ОЗ «О бесплатном предоставлении в собственность граждан земельных участков на территории Рязанской области» устанавливаются в соответствии с частью 1 статьи 4.3 указанного Закона;

Предельные минимальные площади земельных участков, предоставляемых лицам, указанным в пунктах 4 и 4.1 статьи 5 Закона Российской Федерации от 15 января 1993 года № 4301-1 «О статусе Героев Советского Союза, Героев Российской Федерации и полных кавалеров ордена Славы», устанавливаются в соответствии с пунктом 4 статьи 5 указанного Закона»;

**** Предельные максимальные площади земельных участков, предоставляемые лицам, указанным в пунктах 4 и 4.1 статьи 5 Закона Российской Федерации от 15.01.1993 № 4301-1 «О статусе Героев Советского Союза, Героев Российской Федерации и полных кавалеров ордена Славы»;

2) в приложении № 2 к Постановлению согласно приложению № 1 к настоящему постановлению;

3) в приложении № 3 к Постановлению:

- графическое описание местоположения границ территориальной зоны «1 - Жилые зоны» изложить в редакции согласно приложению № 2 к настоящему постановлению;

- графическое описание местоположения границ территориальной зоны «4.2 - Зона сельскохозяйственного использования» изложить в редакции согласно приложению № 3 к настоящему постановлению;

2. Графическое описание местоположения границ территориальной зоны «1 Жилые зоны (населенный пункт п. Варские)» изложить согласно приложению № 4 к настоящему постановлению.

3. Графическое описание местоположения границ территориальной зоны «3.3 - Зона инженерной инфраструктуры» изложить согласно приложению № 5 к настоящему постановлению.

4. Графическое описание местоположения границ территориальной зоны «4.2 Зона сельскохозяйственного использования» изложить согласно приложению № 6 к настоящему постановлению.

5. Настоящее постановление вступает в силу со дня его официального опубликования.

6. Государственному казенному учреждению Рязанской области «Центр градостроительного развития Рязанской области»:

1) обеспечить доступ к изменениям в правила землепользования и застройки муниципального образования – Варсковское сельское поселение Рязанского муниципального района Рязанской области в федеральной государственной информационной системе территориального планирования и размещение в государственных информационных системах обеспечения градостроительной деятельности в соответствии с требованиями Градостроительного кодекса Российской Федерации;

2) подготовить, заверить усиленной квалифицированной электронной подписью и направить в территориальный орган федерального органа исполнительной власти, уполномоченный Правительством Российской Федерации на осуществление государственного кадастрового учета, государственной регистрации прав, ведение Единого государственного реестра недвижимости, сведения о границах территориальных зон для внесения в Единый государственный реестр недвижимости в соответствии с Федеральным законом от 13.07.2015 № 218-ФЗ «О государственной регистрации недвижимости».

7. Отделу кадровой работы и делопроизводства обеспечить:

1) государственную регистрацию настоящего постановления в правовом департаменте аппарата Губернатора и Правительства Рязанской области;


2) опубликование настоящего постановления в сетевом издании «Рязанские ведомости» (www.rv-ryazan.ru) и на официальном интернет-портале правовой информации (www.pravo.gov.ru).

8. Отделу информационного обеспечения градостроительной деятельности разместить настоящее постановление на официальном сайте главного управления архитектуры и градостроительства Рязанской области в сети «Интернет».

9. Предложить главе муниципального образования – Рязанский муниципальный район Рязанской области, главе муниципального образования – Варсковское сельское поселение Рязанского муниципального района Рязанской области обеспечить размещение настоящего постановления на официальном сайте муниципального образования в сети «Интернет», публикацию в средствах массовой информации.

10. Контроль за исполнением настоящего постановления возложить на заместителя начальника главного управления архитектуры и градостроительства Рязанской области Т.С. Попкову.


Начальник









Р.В. Шашкин

**Внесение изменений в правила землепользования и застройки
муниципального образования - Варсковское сельское поселение
Рязанского муниципального района Рязанской области
в части территории земельных участков с кадастровыми номерами
62:15:0060214:337, 62:15:0060215:298**

Фрагмент карты градостроительного зонирования
Масштаб 1:7000



Условные обозначения

- | | |
|---|--|
| Границы единиц административно-территориального деления Российской Федерации | |
| — ··· ··· | Граница населенного пункта |
| Территориальные зоны | |
|  1 | Жилые зоны |
|  3.3 | Зона инженерной инфраструктуры |
| Сети электросвязи | |
| — | Линия связи |
| Линии электропередачи (ЛЭП) | |
| — | Линии электропередачи 10 кВ |
| Зоны с особыми условиями | |
|  | Охранная зона объектов электросетевого хозяйства |
|  | Охранная зона линий и сооружений связи |
| Зоны затопления и подтопления | |
|  | Зона затопления |
|  | Зона подтопления |

«ГРАФИЧЕСКОЕ ОПИСАНИЕ
местоположения границ населенных пунктов, территориальных
зон, особо охраняемых природных территорий, зон с особыми
условиями использования территории

1 Жилые зоны (населенный пункт п. Варские)

(наименование объекта, местоположение границ которого описано (далее - объект))

Раздел 1

Сведения об объекте

№ п/п	Характеристики объекта	Описание характеристик
1	2	3
1	Местоположение объекта	Рязанская область, м.р-н Рязанский, с.п. Варсковское, п Варские
2	Площадь объекта ± величина погрешности определения площади ($P \pm \Delta P$)	$16\,231\,815\text{ м}^2 \pm 1\,754\text{ м}^2$
3	Иные характеристики объекта	Вид объекта реестра границ: Территориальная зона

Сведения о местоположении границ объекта

1. Система координат МСК-62 зона 1

2. Сведения о характерных точках границ объекта

Обозначение характерных точек границ	Координаты, м		Метод определения координат характерной точки	Средняя квадратическая погрешность положения характерной точки (Mt), м	Описание обозначения точки на местности (при наличии)
	X	Y			
1	2	3	4	5	6
ЗУ1(1)					
1	456 924,78	1 337 524,86	Картометрический метод	2,50	—
2	456 953,14	1 337 540,41		2,50	
3	456 976,24	1 337 664,51		2,50	
4	457 023,91	1 337 703,18		2,50	
5	457 051,72	1 337 807,96		2,50	
6	457 065,85	1 337 861,18		2,50	
7	457 078,61	1 337 909,27		2,50	
8	457 091,52	1 337 957,89		2,50	
9	457 101,94	1 337 997,13		2,50	
10	457 069,01	1 338 145,08		2,50	
11	457 085,26	1 338 204,47		2,50	
12	457 131,49	1 338 373,44		2,50	
13	457 122,79	1 338 480,32		2,50	
14	457 061,81	1 338 474,99		2,50	
15	456 780,94	1 338 515,87		2,50	
16	456 740,57	1 338 521,75		2,50	
17	456 702,96	1 338 527,22		2,50	
18	456 665,35	1 338 532,69		2,50	
19	456 627,58	1 338 538,19		2,50	
20	456 534,07	1 338 556,90		2,50	
21	456 532,86	1 338 518,24		2,50	
22	456 507,54	1 338 443,08		2,50	
23	456 480,16	1 338 369,95		2,50	
24	456 477,46	1 338 361,86		2,50	
25	456 539,37	1 338 340,93		2,50	
26	456 541,61	1 338 348,71		2,50	
27	456 542,49	1 338 351,77		2,50	
28	456 567,10	1 338 423,02		2,50	
29	456 592,92	1 338 497,69		2,50	
30	456 597,52	1 338 496,15		2,50	
31	456 612,19	1 338 491,55		2,50	
32	456 608,27	1 338 479,67		2,50	
33	456 587,79	1 338 417,61		2,50	
34	456 567,03	1 338 354,68		2,50	
35	456 546,54	1 338 292,62		2,50	
36	456 505,30	1 338 167,64		2,50	
37	456 442,03	1 337 975,90		2,50	
38	456 435,87	1 337 957,24		2,50	
39	456 374,31	1 337 726,32		2,50	
40	456 360,88	1 337 680,64		2,50	
41	456 353,05	1 337 665,80		2,50	
42	456 342,34	1 337 654,58		2,50	
43	456 331,89	1 337 647,32		2,50	
44	456 321,85	1 337 647,72		2,50	
45	456 308,78	1 337 648,23		2,50	
46	456 305,79	1 337 648,34		2,50	

Сведения о местоположении границ объекта					
1	2	3	4	5	6
47	456 298,09	1 337 652,32	Картометрический метод	2,50	—
48	456 295,22	1 337 629,18		2,50	
49	456 308,97	1 337 622,68		2,50	
50	456 424,72	1 337 573,69		2,50	
51	456 507,35	1 337 550,11		2,50	
52	456 852,16	1 337 533,17		2,50	
1	456 924,78	1 337 524,86		2,50	
ЗУ1(2)					
53	454 871,49	1 338 298,16	Картометрический метод	2,50	—
211	454 214,97	1 338 605,41		2,50	
210	454 195,23	1 338 614,65		2,50	
209	453 561,32	1 338 911,50		2,50	
208	453 379,84	1 338 994,99		2,50	
207	453 274,52	1 339 040,91		2,50	
206	453 202,34	1 339 060,08		2,50	
205	453 139,17	1 339 070,99		2,50	
204	453 097,78	1 339 072,09		2,50	
203	453 097,71	1 339 069,60		2,50	
202	452 995,41	1 339 072,23		2,50	
201	452 831,22	1 339 070,05		2,50	
200	452 829,75	1 339 069,96		2,50	
199	452 828,56	1 339 089,22		2,50	
198	452 826,83	1 339 100,05		2,50	
197	452 825,70	1 339 107,12		2,50	
196	452 821,86	1 339 119,14		2,50	
195	452 815,20	1 339 126,36		2,50	
194	452 808,95	1 339 129,59		2,50	
193	452 806,54	1 339 130,83		2,50	
192	452 796,51	1 339 133,78		2,50	
191	452 786,69	1 339 133,62		2,50	
190	452 776,93	1 339 132,73		2,50	
189	452 650,47	1 339 105,52		2,50	
188	452 491,29	1 339 069,90		2,50	
187	452 278,71	1 339 013,47		2,50	
186	452 199,84	1 338 992,36		2,50	
185	452 186,62	1 338 989,76		2,50	
184	452 179,69	1 338 988,71		2,50	
183	452 170,45	1 338 988,31		2,50	
182	452 163,74	1 338 988,72		2,50	
181	452 154,90	1 338 989,66		2,50	
180	452 148,51	1 338 991,24		2,50	
179	452 134,17	1 338 997,42		2,50	
178	452 126,77	1 339 001,27		2,50	
177	452 116,01	1 339 008,86		2,50	
176	452 110,52	1 339 012,73		2,50	
175	452 105,65	1 339 016,65		2,50	
174	452 088,74	1 339 030,26		2,50	
173	452 028,22	1 339 092,57		2,50	
172	451 978,85	1 339 142,09		2,50	
171	451 949,96	1 339 170,44		2,50	
170	451 943,45	1 339 177,19		2,50	
169	451 932,67	1 339 197,50		2,50	
168	451 911,15	1 339 246,13		2,50	
167	451 907,78	1 339 253,75		2,50	
166	451 917,26	1 339 252,24		2,50	

Сведения о местоположении границ объекта					
1	2	3	4	5	6
165	451 945,61	1 339 269,48	Картометрический метод	2,50	—
164	451 964,41	1 339 280,91		2,50	
163	451 971,25	1 339 288,81		2,50	
162	452 005,90	1 339 314,32		2,50	
161	452 030,65	1 339 349,36		2,50	
160	451 885,63	1 339 439,88		2,50	
159	451 860,34	1 339 405,50		2,50	
158	451 829,26	1 339 362,79		2,50	
157	451 866,90	1 339 332,59		2,50	
156	451 906,95	1 339 300,46		2,50	
155	451 897,88	1 339 288,76		2,50	
154	451 896,57	1 339 284,94		2,50	
153	451 895,20	1 339 280,16		2,50	
152	451 890,40	1 339 290,02		2,50	
151	451 886,17	1 339 297,24		2,50	
150	451 882,39	1 339 303,69		2,50	
149	451 861,69	1 339 328,77		2,50	
148	451 850,86	1 339 339,43		2,50	
147	451 827,63	1 339 354,54		2,50	
146	451 780,50	1 339 390,56		2,50	
145	451 775,81	1 339 394,35		2,50	
144	451 775,30	1 339 396,28		2,50	
143	451 775,76	1 339 398,94		2,50	
142	451 777,77	1 339 401,77		2,50	
141	451 781,21	1 339 405,21		2,50	
140	451 783,50	1 339 407,50		2,50	
139	451 823,64	1 339 437,77		2,50	
138	451 879,07	1 339 482,52		2,50	
137	451 895,17	1 339 497,22		2,50	
136	451 905,78	1 339 507,98		2,50	
135	451 918,59	1 339 522,82		2,50	
134	451 933,91	1 339 542,24		2,50	
133	451 948,20	1 339 561,54		2,50	
132	451 984,78	1 339 611,76		2,50	
131	452 021,09	1 339 659,39		2,50	
130	452 050,71	1 339 693,60		2,50	
129	452 068,40	1 339 712,54		2,50	
128	452 098,47	1 339 744,00		2,50	
127	452 156,02	1 339 799,99		2,50	
126	452 200,01	1 339 842,96		2,50	
125	452 250,12	1 339 890,50		2,50	
124	452 282,81	1 339 920,47		2,50	
123	452 292,97	1 339 931,75		2,50	
122	452 300,23	1 339 940,91		2,50	
121	452 306,08	1 339 952,33		2,50	
120	452 308,61	1 339 958,73		2,50	
119	452 316,07	1 339 969,55		2,50	
118	452 318,49	1 339 977,63		2,50	
117	452 317,05	1 339 987,92		2,50	
116	452 312,71	1 339 997,21		2,50	
115	452 305,97	1 340 005,35		2,50	
114	452 300,35	1 340 009,66		2,50	
113	452 290,30	1 340 016,18		2,50	
112	452 229,08	1 340 051,94		2,50	
111	452 226,01	1 340 054,13		2,50	

Сведения о местоположении границ объекта					
1	2	3	4	5	6
110	452 223,03	1 340 056,72	Картометрический метод	2,50	—
109	452 220,40	1 340 059,62		2,50	
108	452 219,35	1 340 062,07		2,50	
107	452 219,12	1 340 064,29		2,50	
106	452 212,17	1 340 084,22		2,50	
105	452 354,01	1 340 367,12		2,50	
104	452 379,44	1 340 420,96		2,50	
103	452 310,80	1 340 554,87		2,50	
102	452 242,97	1 340 687,19		2,50	
101	452 169,76	1 340 830,01		2,50	
100	452 148,56	1 340 871,36		2,50	
99	452 257,35	1 340 960,63		2,50	
98	452 284,25	1 341 220,20		2,50	
97	452 332,18	1 341 270,15		2,50	
96	452 196,89	1 341 514,44		2,50	
95	451 955,59	1 341 384,69		2,50	
94	451 902,28	1 341 498,72		2,50	
93	451 761,47	1 341 448,70		2,50	
92	451 715,91	1 341 534,92		2,50	
91	451 715,80	1 341 535,07		2,50	
90	451 304,20	1 342 107,63		2,50	
89	451 284,83	1 342 118,84		2,50	
88	451 316,92	1 342 213,08		2,50	
87	451 417,45	1 342 480,29		2,50	
86	451 598,43	1 342 984,35		2,50	
85	451 613,98	1 343 052,93		2,50	
84	451 653,37	1 343 084,52		2,50	
83	451 694,89	1 343 438,30		2,50	
82	451 855,91	1 344 098,86		2,50	
81	452 767,23	1 343 962,18		2,50	
80	454 484,76	1 344 527,47		2,50	
79	454 795,27	1 342 759,26		2,50	
78	454 796,58	1 342 750,28		2,50	
77	454 913,58	1 342 142,45		2,50	
76	455 111,96	1 341 997,31		2,50	
75	455 048,10	1 341 732,82		2,50	
74	454 991,30	1 341 693,08		2,50	
73	454 890,12	1 341 306,62		2,50	
72	454 983,41	1 341 225,56		2,50	
71	454 964,39	1 340 935,16		2,50	
70	454 887,85	1 340 701,24		2,50	
69	454 779,80	1 340 410,56		2,50	
68	454 794,08	1 340 380,69		2,50	
67	454 578,04	1 340 058,65		2,50	
66	454 544,50	1 340 035,51		2,50	
65	454 529,35	1 339 983,80		2,50	
64	454 492,60	1 339 735,72		2,50	
63	454 474,11	1 339 579,65		2,50	
62	454 470,83	1 339 551,98		2,50	
61	454 450,73	1 339 382,34		2,50	
60	454 444,83	1 339 332,50		2,50	
59	454 503,56	1 339 292,55		2,50	
58	454 377,22	1 338 814,66		2,50	
57	454 231,52	1 338 625,26		2,50	
56	454 464,62	1 338 519,63		2,50	

Раздел 2

Сведения о местоположении границ объекта					
1	2	3	4	5	6
55	454 464,44	1 338 519,10	Картометрический метод	2,50	—
54	454 881,24	1 338 321,20		2,50	
53	454 871,49	1 338 298,16		2,50	
Внутренний контур 1 из 18					
212	452 765,88	1 339 807,45	Картометрический метод	2,50	—
213	452 771,50	1 339 822,76		2,50	
214	452 748,75	1 339 843,70		2,50	
215	452 682,50	1 339 902,43		2,50	
216	452 525,81	1 340 043,13		2,50	
217	452 440,46	1 340 119,62		2,50	
218	452 318,31	1 340 001,48		2,50	
219	452 338,59	1 339 988,64		2,50	
220	452 320,24	1 339 971,56		2,50	
221	452 339,81	1 339 950,91		2,50	
222	452 548,53	1 339 751,28		2,50	
223	452 595,02	1 339 752,37		2,50	
224	452 731,00	1 339 765,80		2,50	
225	452 741,31	1 339 776,86		2,50	
226	452 759,44	1 339 799,14		2,50	
212	452 765,88	1 339 807,45		2,50	
Внутренний контур 2 из 18					
227	453 879,27	1 340 373,72	Картометрический метод	2,50	—
228	453 924,48	1 340 491,05		2,50	
229	453 714,32	1 340 596,53		2,50	
230	453 687,32	1 340 508,34		2,50	
231	453 695,99	1 340 497,38		2,50	
232	453 701,59	1 340 485,32		2,50	
233	453 705,23	1 340 474,00		2,50	
234	453 706,12	1 340 458,47		2,50	
227	453 879,27	1 340 373,72		2,50	
Внутренний контур 3 из 18					
235	452 977,56	1 340 768,53	Картометрический метод	2,50	—
236	452 918,47	1 340 905,33		2,50	
237	452 773,59	1 340 839,52		2,50	
238	452 832,68	1 340 702,70		2,50	
235	452 977,56	1 340 768,53		2,50	
Внутренний контур 4 из 18					
239	453 467,00	1 341 993,00	Картометрический метод	2,50	—
240	453 601,00	1 342 101,00		2,50	
241	453 525,00	1 342 195,00		2,50	
242	453 392,00	1 342 086,00		2,50	
239	453 467,00	1 341 993,00		2,50	
Внутренний контур 5 из 18					
243	452 522,53	1 339 680,90	Картометрический метод	2,50	—
244	452 496,55	1 339 700,55		2,50	
245	452 483,03	1 339 711,19		2,50	
246	452 423,81	1 339 757,80		2,50	
247	452 411,52	1 339 742,97		2,50	
248	452 381,73	1 339 766,93		2,50	
249	452 360,52	1 339 783,99		2,50	
250	452 352,47	1 339 773,51		2,50	
251	452 333,78	1 339 749,19		2,50	
252	452 302,55	1 339 708,52		2,50	
253	452 298,63	1 339 703,41		2,50	
254	452 352,14	1 339 664,52		2,50	

Сведения о местоположении границ объекта					
1	2	3	4	5	6
255	452 458,70	1 339 599,88	Картометрический метод	2,50	—
256	452 502,28	1 339 655,20		2,50	
243	452 522,53	1 339 680,90		2,50	
Внутренний контур 6 из 18					
257	453 194,81	1 340 849,13	Картометрический метод	2,50	—
258	453 247,29	1 340 873,13		2,50	
259	453 119,42	1 341 169,19		2,50	
260	453 067,09	1 341 146,59		2,50	
257	453 194,81	1 340 849,13		2,50	
Внутренний контур 7 из 18					
261	452 139,35	1 339 398,49	Картометрический метод	2,50	—
262	452 323,53	1 339 646,09		2,50	
263	452 282,82	1 339 677,22		2,50	
264	452 187,14	1 339 547,63		2,50	
2412	452 164,85	1 339 517,44		2,50	
2413	452 146,47	1 339 494,30		2,50	
265	452 117,25	1 339 445,26		2,50	
266	452 114,70	1 339 440,96		2,50	
267	452 104,76	1 339 424,31		2,50	
261	452 139,35	1 339 398,49		2,50	
Внутренний контур 8 из 18					
268	453 018,71	1 341 588,36	Картометрический метод	2,50	—
269	452 978,50	1 341 678,58		2,50	
270	452 864,70	1 341 627,24		2,50	
271	452 900,31	1 341 537,26		2,50	
268	453 018,71	1 341 588,36		2,50	
Внутренний контур 9 из 18					
272	453 108,27	1 341 305,37	Картометрический метод	2,50	—
273	453 067,11	1 341 396,51		2,50	
274	452 975,97	1 341 355,35		2,50	
275	453 017,13	1 341 264,21		2,50	
272	453 108,27	1 341 305,37		2,50	
Внутренний контур 10 из 18					
276	453 308,06	1 340 897,38	Картометрический метод	2,50	—
277	453 369,36	1 340 976,39		2,50	
278	453 290,34	1 341 037,69		2,50	
279	453 229,05	1 340 958,68		2,50	
276	453 308,06	1 340 897,38		2,50	
Внутренний контур 11 из 18					
280	453 613,14	1 341 425,17	Картометрический метод	2,50	—
281	453 664,87	1 341 510,75		2,50	
282	453 579,28	1 341 562,48		2,50	
283	453 527,56	1 341 476,90		2,50	
280	453 613,14	1 341 425,17		2,50	
Внутренний контур 12 из 18					
284	453 466,29	1 341 163,25	Картометрический метод	2,50	—
285	453 518,01	1 341 248,83		2,50	
286	453 432,43	1 341 300,56		2,50	
287	453 380,71	1 341 214,98		2,50	
284	453 466,29	1 341 163,25		2,50	
Внутренний контур 13 из 18					
288	452 839,26	1 340 896,81	Картометрический метод	2,50	—
289	452 789,88	1 341 011,12		2,50	
290	452 722,42	1 340 981,98		2,50	
291	452 772,31	1 340 866,40		2,50	

Раздел 2

Сведения о местоположении границ объекта					
1	2	3	4	5	6
288	452 839,26	1 340 896,81	Картометрический метод	2,50	—
Внутренний контур 14 из 18					
292	452 718,55	1 340 378,70	Картометрический метод	2,50	—
293	452 713,34	1 340 393,27		2,50	
294	452 706,87	1 340 407,09		2,50	
295	452 697,97	1 340 422,08		2,50	
296	452 678,39	1 340 446,54		2,50	
297	452 665,52	1 340 458,86		2,50	
298	452 593,94	1 340 410,52		2,50	
299	452 605,43	1 340 392,40		2,50	
300	452 617,29	1 340 374,70		2,50	
301	452 638,62	1 340 344,56		2,50	
302	452 649,67	1 340 329,68		2,50	
292	452 718,55	1 340 378,70	2,50		
Внутренний контур 15 из 18					
303	454 032,66	1 341 051,36	Картометрический метод	2,50	—
304	454 063,68	1 341 113,16		2,50	
305	453 994,68	1 341 118,34		2,50	
306	453 975,46	1 341 080,08		2,50	
303	454 032,66	1 341 051,36		2,50	
Внутренний контур 16 из 18					
307	454 066,71	1 340 540,64	Картометрический метод	2,50	—
308	454 100,36	1 340 607,67		2,50	
309	454 061,81	1 340 627,02		2,50	
310	454 028,16	1 340 559,98		2,50	
307	454 066,71	1 340 540,64		2,50	
Внутренний контур 17 из 18					
311	454 229,05	1 340 952,85	Картометрический метод	2,50	—
312	454 262,69	1 341 019,88		2,50	
313	454 224,14	1 341 039,23		2,50	
314	454 190,50	1 340 972,19		2,50	
311	454 229,05	1 340 952,85		2,50	
Внутренний контур 18 из 18					
315	453 950,28	1 340 800,47	Картометрический метод	2,50	—
316	453 893,08	1 340 829,18		2,50	
317	453 857,20	1 340 757,67		2,50	
318	453 914,38	1 340 728,97		2,50	
315	453 950,28	1 340 800,47		2,50	
ЗУ1(3)					
319	452 811,96	1 339 006,79	Картометрический метод	2,50	—
450	452 803,69	1 339 006,30		2,50	
449	452 767,16	1 339 002,05		2,50	
448	452 769,34	1 338 992,49		2,50	
447	452 760,43	1 338 970,71		2,50	
446	452 761,13	1 338 952,70		2,50	
445	452 753,47	1 338 942,03		2,50	
444	452 594,74	1 338 904,34		2,50	
443	451 330,52	1 338 561,35		2,50	
442	451 313,80	1 338 565,74		2,50	
441	451 279,29	1 338 696,22		2,50	
440	451 278,90	1 338 697,70		2,50	
439	451 266,03	1 338 730,09		2,50	
438	451 454,02	1 338 793,67		2,50	
437	451 446,69	1 338 796,52		2,50	
436	451 438,99	1 338 811,57		2,50	

Сведения о местоположении границ объекта					
1	2	3	4	5	6
435	451 422,87	1 338 852,93	Картометрический метод	2,50	—
434	451 398,27	1 338 912,26		2,50	
433	451 385,62	1 338 941,50		2,50	
432	451 370,30	1 338 976,67		2,50	
431	451 357,86	1 339 004,80		2,50	
430	451 347,70	1 339 030,53		2,50	
429	451 337,93	1 339 053,25		2,50	
428	451 330,64	1 339 069,94		2,50	
427	451 327,28	1 339 081,00		2,50	
426	451 306,97	1 339 111,40		2,50	
425	451 255,46	1 339 133,85		2,50	
424	451 235,08	1 339 168,28		2,50	
423	451 208,16	1 339 213,76		2,50	
422	451 193,91	1 339 237,83		2,50	
421	451 180,52	1 339 260,46		2,50	
420	451 157,71	1 339 298,98		2,50	
419	451 209,10	1 339 316,82		2,50	
418	451 202,16	1 339 303,31		2,50	
417	451 260,14	1 339 283,51		2,50	
416	451 487,84	1 339 627,09		2,50	
415	451 541,20	1 339 643,99		2,50	
414	451 609,36	1 339 622,36		2,50	
413	451 644,38	1 339 611,25		2,50	
412	451 662,06	1 339 600,73		2,50	
411	451 688,28	1 339 643,64		2,50	
410	451 662,77	1 339 660,90		2,50	
409	451 694,37	1 339 707,62		2,50	
408	451 719,89	1 339 690,34		2,50	
407	451 744,09	1 339 716,86		2,50	
406	451 746,86	1 339 714,71		2,50	
405	451 873,37	1 339 858,56		2,50	
404	451 886,70	1 339 970,51		2,50	
403	452 100,22	1 340 034,96		2,50	
402	452 166,55	1 340 063,98		2,50	
401	452 217,61	1 340 172,16		2,50	
400	452 237,95	1 340 172,47		2,50	
399	452 204,25	1 340 097,96		2,50	
398	452 197,66	1 340 080,67		2,50	
397	452 195,49	1 340 072,37		2,50	
396	452 195,49	1 340 065,67		2,50	
395	452 196,77	1 340 059,50		2,50	
394	452 198,55	1 340 055,02		2,50	
393	452 200,63	1 340 051,11		2,50	
392	452 203,28	1 340 047,24		2,50	
391	452 208,32	1 340 041,69		2,50	
390	452 213,00	1 340 037,62		2,50	
389	452 217,67	1 340 034,29		2,50	
388	452 279,29	1 339 998,29		2,50	
387	452 288,22	1 339 992,49		2,50	
386	452 291,32	1 339 990,12		2,50	
385	452 294,82	1 339 985,90		2,50	
384	452 297,36	1 339 982,05		2,50	
383	452 299,62	1 339 976,58		2,50	
382	452 301,23	1 339 971,43		2,50	
381	452 301,03	1 339 964,06		2,50	

Сведения о местоположении границ объекта					
1	2	3	4	5	6
380	452 297,87	1 339 956,04	Картометрический метод	2,50	—
379	452 292,62	1 339 945,80		2,50	
378	452 286,10	1 339 937,56		2,50	
377	452 276,42	1 339 926,82		2,50	
376	452 243,99	1 339 897,09		2,50	
375	452 193,76	1 339 849,45		2,50	
374	452 092,08	1 339 750,33		2,50	
373	452 061,85	1 339 718,73		2,50	
372	452 044,02	1 339 699,61		2,50	
371	452 014,10	1 339 665,06		2,50	
370	451 977,57	1 339 617,13		2,50	
369	451 940,95	1 339 566,87		2,50	
368	451 926,76	1 339 547,71		2,50	
367	451 911,64	1 339 528,55		2,50	
366	451 899,17	1 339 514,09		2,50	
365	451 888,92	1 339 503,71		2,50	
364	451 873,20	1 339 489,35		2,50	
363	451 818,11	1 339 444,86		2,50	
362	451 777,59	1 339 414,31		2,50	
361	451 770,88	1 339 407,60		2,50	
360	451 767,23	1 339 402,49		2,50	
359	451 766,11	1 339 395,87		2,50	
358	451 767,86	1 339 389,20		2,50	
357	451 770,53	1 339 387,02		2,50	
356	451 774,93	1 339 383,49		2,50	
355	451 822,44	1 339 347,19		2,50	
354	451 845,19	1 339 332,38		2,50	
353	451 855,04	1 339 322,70		2,50	
352	451 875,00	1 339 298,50		2,50	
351	451 877,82	1 339 293,68		2,50	
350	451 882,45	1 339 285,77		2,50	
349	451 896,81	1 339 256,29		2,50	
348	451 924,56	1 339 193,57		2,50	
347	451 936,10	1 339 171,84		2,50	
346	451 943,57	1 339 164,11		2,50	
345	451 972,52	1 339 135,70		2,50	
344	452 021,81	1 339 086,26		2,50	
343	452 082,67	1 339 023,59		2,50	
342	452 105,09	1 339 005,54		2,50	
341	452 122,08	1 338 993,56		2,50	
340	452 130,28	1 338 989,29		2,50	
339	452 145,64	1 338 982,67		2,50	
338	452 153,33	1 338 980,77		2,50	
337	452 162,99	1 338 979,75		2,50	
336	452 170,36	1 338 979,30		2,50	
335	452 180,56	1 338 979,74		2,50	
334	452 188,17	1 338 980,89		2,50	
333	452 201,87	1 338 983,59		2,50	
332	452 281,02	1 339 004,78		2,50	
331	452 493,42	1 339 061,15		2,50	
330	452 652,40	1 339 096,73		2,50	
329	452 778,29	1 339 123,81		2,50	
328	452 787,17	1 339 124,62		2,50	
327	452 794,79	1 339 124,67		2,50	
326	452 798,41	1 339 119,48		2,50	

Сведения о местоположении границ объекта					
1	2	3	4	5	6
325	452 800,88	1 339 115,03	Картометрический метод	2,50	—
324	452 802,54	1 339 110,55		2,50	
323	452 805,20	1 339 102,22		2,50	
322	452 805,56	1 339 100,04		2,50	
321	452 807,69	1 339 086,76		2,50	
320	452 809,49	1 339 062,87		2,50	
319	452 811,96	1 339 006,79		2,50	
Внутренний контур 1 из 2					
451	451 771,54	1 339 024,75	Картометрический метод	2,50	—
452	451 755,84	1 339 073,68		2,50	
453	451 799,07	1 339 088,76		2,50	
454	451 795,00	1 339 099,63		2,50	
455	451 739,27	1 339 079,99		2,50	
456	451 720,20	1 339 105,99		2,50	
457	451 672,07	1 339 084,93		2,50	
458	451 657,51	1 339 122,89		2,50	
459	451 545,74	1 339 053,41		2,50	
460	451 558,23	1 339 017,06		2,50	
461	451 578,44	1 338 963,20		2,50	
451	451 771,54	1 339 024,75		2,50	
Внутренний контур 2 из 2					
462	451 987,39	1 338 941,13	Картометрический метод	2,50	—
463	451 980,22	1 338 967,45		2,50	
464	451 972,36	1 338 965,59		2,50	
465	451 926,31	1 338 954,70		2,50	
466	451 918,90	1 338 952,95		2,50	
467	451 926,23	1 338 927,32		2,50	
462	451 987,39	1 338 941,13		2,50	
3. Сведения о характерных точках части (частей) границы объекта					
1	2	3	4	5	6
—	—	—	—	—	—

ГРАФИЧЕСКОЕ ОПИСАНИЕ
местоположения границ населенных пунктов, территориальных
зон, особо охраняемых природных территорий, зон с особыми
условиями использования территории

1 Жилые зоны (населенный пункт д. Красный Восход)

(наименование объекта, местоположение границ которого описано (далее - объект))

Раздел 1

Сведения об объекте

№ п/п	Характеристики объекта	Описание характеристик
1	2	3
1	Местоположение объекта	Рязанская область, м.р-н Рязанский, с.п. Варсковское, д.Красный Восход
2	Площадь объекта \pm величина погрешности определения площади ($P \pm \Delta P$)	907 431 м ² \pm 333 м ²
3	Иные характеристики объекта	Вид объекта реестра границ: Территориальная зона

Сведения о местоположении границ объекта

1. Система координат МСК-62 зона 1

2. Сведения о характерных точках границ объекта

Обозначение характерных точек границ	Координаты, м		Метод определения координат характерной точки	Средняя квадратическая погрешность положения характерной точки (Mt), м	Описание обозначения точки на местности (при наличии)
	X	Y			
1	2	3	4	5	6
1	451 813,61	1 340 683,47	Картометрический метод	2,50	—
2	451 858,12	1 340 714,52		2,50	
3	452 028,29	1 340 808,06		2,50	
4	452 101,62	1 340 836,35		2,50	
5	452 117,16	1 340 848,78		2,50	
6	452 131,05	1 340 861,92		2,50	
7	452 124,77	1 340 872,99		2,50	
8	452 091,79	1 340 932,01		2,50	
9	452 081,97	1 340 942,66		2,50	
10	452 073,94	1 340 950,83		2,50	
11	452 066,14	1 340 959,64		2,50	
12	452 058,91	1 340 965,05		2,50	
13	452 051,62	1 340 969,04		2,50	
14	452 043,29	1 340 969,89		2,50	
15	452 028,05	1 340 967,47		2,50	
16	452 021,11	1 340 966,49		2,50	
17	452 004,59	1 340 961,65		2,50	
18	451 891,99	1 340 900,98		2,50	
19	451 870,74	1 340 889,36		2,50	
20	451 851,25	1 340 878,70		2,50	
21	451 838,40	1 340 871,91		2,50	
22	451 818,64	1 340 860,51		2,50	
23	451 798,33	1 340 849,28		2,50	
24	451 790,78	1 340 844,49		2,50	
25	451 771,14	1 340 832,66		2,50	
26	451 769,02	1 340 831,38		2,50	
27	451 749,10	1 340 821,32		2,50	
28	451 719,87	1 340 804,71		2,50	
29	451 691,59	1 340 788,61		2,50	
30	451 691,67	1 340 788,46		2,50	
31	451 664,86	1 340 773,72		2,50	
32	451 636,62	1 340 758,53		2,50	
33	451 609,09	1 340 743,09		2,50	
34	451 577,18	1 340 725,65		2,50	
35	451 578,37	1 340 723,53		2,50	
36	451 548,29	1 340 707,00		2,50	
37	451 548,08	1 340 707,44		2,50	
38	451 514,11	1 340 688,99		2,50	
39	451 499,90	1 340 680,27		2,50	
40	451 492,25	1 340 676,34		2,50	
41	451 477,54	1 340 668,79		2,50	
42	451 450,30	1 340 655,55		2,50	
43	451 406,68	1 340 629,11		2,50	
44	451 373,75	1 340 609,36		2,50	
45	451 347,28	1 340 595,81		2,50	
46	451 328,48	1 340 584,73		2,50	
47	451 313,98	1 340 577,01		2,50	

Сведения о местоположении границ объекта					
1	2	3	4	5	6
48	451 300,83	1 340 571,90	Картометрический метод	2,50	—
49	451 287,55	1 340 563,74		2,50	
50	451 280,13	1 340 577,02		2,50	
51	451 371,68	1 340 627,12		2,50	
52	451 395,16	1 340 639,97		2,50	
53	451 412,36	1 340 649,39		2,50	
54	451 434,37	1 340 660,04		2,50	
55	451 443,68	1 340 665,22		2,50	
56	451 452,97	1 340 670,38		2,50	
57	451 466,95	1 340 678,33		2,50	
58	451 527,37	1 340 711,61		2,50	
59	451 548,12	1 340 723,03		2,50	
60	451 576,66	1 340 739,53		2,50	
61	451 602,51	1 340 754,83		2,50	
62	451 629,02	1 340 770,19		2,50	
63	451 656,84	1 340 785,94		2,50	
64	451 665,71	1 340 790,78		2,50	
65	451 674,40	1 340 795,50		2,50	
66	451 693,25	1 340 806,03		2,50	
67	451 707,49	1 340 813,83		2,50	
68	451 731,91	1 340 827,06		2,50	
69	451 752,63	1 340 839,50		2,50	
70	451 778,77	1 340 854,48		2,50	
71	451 779,56	1 340 856,29		2,50	
72	451 805,56	1 340 870,95		2,50	
73	451 806,25	1 340 869,73		2,50	
74	451 825,54	1 340 880,53		2,50	
75	451 848,69	1 340 893,41		2,50	
76	451 849,14	1 340 892,71		2,50	
77	451 863,15	1 340 900,11		2,50	
78	451 891,46	1 340 917,10		2,50	
79	451 975,30	1 340 964,26		2,50	
80	451 997,84	1 340 976,26		2,50	
81	452 018,45	1 340 980,18		2,50	
82	452 035,25	1 340 983,59		2,50	
83	452 041,25	1 340 983,84		2,50	
84	452 051,31	1 340 982,60		2,50	
85	452 059,80	1 340 980,87		2,50	
86	452 065,69	1 340 978,72		2,50	
87	452 076,79	1 340 972,42		2,50	
88	452 090,97	1 340 961,51		2,50	
89	452 105,63	1 340 943,48		2,50	
90	452 141,08	1 340 886,88		2,50	
91	452 148,56	1 340 871,36		2,50	
92	452 257,35	1 340 960,63		2,50	
93	452 284,25	1 341 220,20		2,50	
94	452 332,18	1 341 270,15		2,50	
95	452 196,89	1 341 514,44		2,50	
96	451 955,59	1 341 384,69		2,50	
97	451 902,28	1 341 498,72		2,50	
98	451 761,47	1 341 448,70		2,50	
99	451 715,91	1 341 534,92		2,50	
100	451 715,80	1 341 535,07		2,50	
101	451 706,15	1 341 519,23		2,50	
102	451 701,90	1 341 353,71		2,50	

Сведения о местоположении границ объекта					
1	2	3	4	5	6
103	451 683,68	1 341 274,64	Картометрический метод	2,50	—
104	451 632,99	1 341 208,48		2,50	
105	451 615,41	1 341 201,91		2,50	
106	451 596,49	1 341 194,87		2,50	
107	451 536,39	1 341 217,44		2,50	
108	451 582,37	1 341 133,58		2,50	
109	451 514,50	1 341 091,64		2,50	
110	451 516,45	1 341 078,56		2,50	
111	451 400,53	1 341 002,64		2,50	
112	451 384,85	1 340 976,40		2,50	
113	451 364,90	1 340 923,07		2,50	
114	451 358,83	1 340 923,20		2,50	
115	451 335,18	1 340 844,41		2,50	
116	451 278,77	1 340 810,99		2,50	
117	451 235,75	1 340 785,51		2,50	
118	451 188,43	1 340 757,48		2,50	
119	450 796,04	1 340 523,98		2,50	
120	450 780,79	1 340 514,91		2,50	
121	450 757,78	1 340 501,21		2,50	
122	450 743,59	1 340 492,77		2,50	
123	450 740,26	1 340 490,79		2,50	
124	450 734,48	1 340 500,95		2,50	
125	450 643,04	1 340 446,46		2,50	
126	450 616,83	1 340 430,05		2,50	
127	450 604,70	1 340 402,93		2,50	
128	450 631,85	1 340 358,55		2,50	
129	450 468,35	1 340 269,57		2,50	
130	450 377,04	1 340 019,90		2,50	
131	450 422,77	1 339 939,40		2,50	
132	450 468,85	1 339 884,71		2,50	
133	450 476,89	1 339 882,87		2,50	
134	450 517,19	1 339 879,15		2,50	
135	450 541,34	1 339 890,84		2,50	
136	450 564,71	1 339 911,87		2,50	
137	450 574,06	1 339 922,00		2,50	
138	450 581,29	1 339 917,75		2,50	
139	450 594,54	1 339 897,16		2,50	
140	450 605,21	1 339 889,06		2,50	
141	450 622,15	1 339 882,69		2,50	
142	450 634,66	1 339 882,60		2,50	
143	450 643,62	1 339 886,10		2,50	
144	450 704,16	1 339 918,10		2,50	
145	450 780,50	1 339 971,86		2,50	
146	450 972,14	1 340 069,24		2,50	
147	450 977,60	1 340 063,79		2,50	
148	450 985,00	1 340 050,15		2,50	
149	450 998,63	1 340 045,87		2,50	
150	451 016,94	1 340 052,10		2,50	
151	451 135,36	1 340 125,33		2,50	
152	451 233,90	1 340 178,31		2,50	
153	451 347,90	1 340 229,08		2,50	
154	451 288,92	1 340 308,12		2,50	
155	451 282,80	1 340 304,60		2,50	
156	451 260,61	1 340 291,19		2,50	
157	451 256,02	1 340 288,42		2,50	

Сведения о местоположении границ объекта					
1	2	3	4	5	6
158	451 232,65	1 340 274,42	Картометрический метод	2,50	—
159	451 222,83	1 340 268,43		2,50	
160	451 212,71	1 340 262,50		2,50	
161	451 186,80	1 340 247,03		2,50	
162	451 176,94	1 340 241,23		2,50	
163	451 170,63	1 340 251,75		2,50	
164	451 161,07	1 340 268,25		2,50	
165	451 155,92	1 340 271,34		2,50	
166	451 126,00	1 340 255,57		2,50	
167	451 105,01	1 340 245,01		2,50	
168	451 097,49	1 340 240,23		2,50	
169	451 084,05	1 340 232,33		2,50	
170	451 071,97	1 340 225,59		2,50	
171	451 063,27	1 340 220,69		2,50	
172	451 041,89	1 340 208,75		2,50	
173	451 021,07	1 340 196,87		2,50	
174	451 001,07	1 340 185,72		2,50	
175	450 981,17	1 340 174,48		2,50	
176	450 960,81	1 340 163,19		2,50	
177	450 938,37	1 340 143,39		2,50	
178	450 938,98	1 340 135,66		2,50	
179	450 919,24	1 340 124,75		2,50	
180	450 895,77	1 340 113,43		2,50	
181	450 877,59	1 340 101,63		2,50	
182	450 847,57	1 340 082,11		2,50	
183	450 776,62	1 340 041,51		2,50	
184	450 758,97	1 340 032,18		2,50	
185	450 741,19	1 340 021,47		2,50	
186	450 720,37	1 340 007,89		2,50	
187	450 699,32	1 339 994,16		2,50	
188	450 691,53	1 339 989,30		2,50	
189	450 686,09	1 339 996,39		2,50	
190	450 670,49	1 340 022,22		2,50	
191	450 654,51	1 340 048,38		2,50	
192	450 652,00	1 340 052,19		2,50	
193	450 636,20	1 340 077,04		2,50	
194	450 620,13	1 340 102,84		2,50	
195	450 617,80	1 340 106,49		2,50	
196	450 616,74	1 340 108,22		2,50	
197	450 602,05	1 340 132,17		2,50	
198	450 601,82	1 340 132,55		2,50	
199	450 600,24	1 340 135,04		2,50	
200	450 583,96	1 340 160,70		2,50	
201	450 580,51	1 340 165,78		2,50	
202	450 569,11	1 340 183,83		2,50	
203	450 563,65	1 340 192,49		2,50	
204	450 560,02	1 340 198,39		2,50	
205	450 548,41	1 340 217,27		2,50	
206	450 568,43	1 340 229,73		2,50	
207	450 569,65	1 340 239,19		2,50	
208	450 588,46	1 340 250,21		2,50	
209	450 571,87	1 340 273,38		2,50	
210	450 569,88	1 340 276,18		2,50	
211	450 548,48	1 340 304,09		2,50	
212	450 660,35	1 340 363,86		2,50	

Сведения о местоположении границ объекта					
1	2	3	4	5	6
213	450 694,95	1 340 387,97	Картометрический метод	2,50	—
214	450 710,43	1 340 397,16		2,50	
215	450 745,45	1 340 416,70		2,50	
216	450 768,43	1 340 430,33		2,50	
217	450 802,28	1 340 448,43		2,50	
218	450 811,68	1 340 434,28		2,50	
219	450 813,16	1 340 432,16		2,50	
220	450 814,10	1 340 431,63		2,50	
221	450 856,02	1 340 370,65		2,50	
222	450 836,04	1 340 358,78		2,50	
223	450 828,08	1 340 354,05		2,50	
224	450 842,87	1 340 325,61		2,50	
225	450 850,96	1 340 330,00		2,50	
226	450 889,73	1 340 351,00		2,50	
227	450 875,62	1 340 382,31		2,50	
228	450 877,04	1 340 383,20		2,50	
229	450 905,79	1 340 401,27		2,50	
230	450 924,89	1 340 412,62		2,50	
231	450 937,32	1 340 392,23		2,50	
232	450 943,99	1 340 381,24		2,50	
233	450 946,04	1 340 377,50		2,50	
234	450 838,61	1 340 317,87		2,50	
235	450 843,38	1 340 312,64		2,50	
236	450 850,43	1 340 316,79		2,50	
237	450 862,00	1 340 298,36		2,50	
238	450 860,43	1 340 297,85		2,50	
239	450 865,09	1 340 289,05		2,50	
240	450 883,70	1 340 299,33		2,50	
241	450 883,97	1 340 298,88		2,50	
242	450 895,16	1 340 280,49		2,50	
243	450 901,54	1 340 284,68		2,50	
244	450 920,80	1 340 299,45		2,50	
245	450 929,17	1 340 304,62		2,50	
246	450 936,52	1 340 313,96		2,50	
247	450 927,82	1 340 325,63		2,50	
248	450 933,59	1 340 329,13		2,50	
249	450 951,02	1 340 339,70		2,50	
250	450 954,70	1 340 333,79		2,50	
251	450 963,98	1 340 317,76		2,50	
252	450 973,44	1 340 322,31		2,50	
253	450 988,33	1 340 328,71		2,50	
254	451 004,52	1 340 296,18		2,50	
255	451 014,71	1 340 273,15		2,50	
256	451 031,75	1 340 283,67		2,50	
257	451 021,91	1 340 304,66		2,50	
258	451 003,96	1 340 339,71		2,50	
259	450 999,75	1 340 347,91		2,50	
260	450 982,45	1 340 381,70		2,50	
261	450 976,97	1 340 390,04		2,50	
262	450 999,00	1 340 401,28		2,50	
263	451 016,75	1 340 367,60		2,50	
264	451 036,85	1 340 377,56		2,50	
265	451 034,97	1 340 382,18		2,50	
266	451 031,44	1 340 390,50		2,50	
267	451 028,74	1 340 395,43		2,50	

Сведения о местоположении границ объекта					
1	2	3	4	5	6
268	451 025,80	1 340 393,79	Картометрический метод	2,50	—
269	451 017,54	1 340 410,00		2,50	
270	451 015,69	1 340 414,64		2,50	
271	451 123,96	1 340 463,38		2,50	
272	451 174,07	1 340 492,85		2,50	
273	451 178,77	1 340 485,31		2,50	
274	451 186,18	1 340 469,85		2,50	
275	451 193,75	1 340 457,35		2,50	
276	451 195,13	1 340 456,22		2,50	
277	451 202,00	1 340 444,45		2,50	
278	451 212,30	1 340 426,82		2,50	
279	451 215,31	1 340 421,15		2,50	
280	451 217,53	1 340 417,40		2,50	
281	451 223,74	1 340 404,34		2,50	
282	451 228,85	1 340 393,57		2,50	
283	451 243,91	1 340 366,36		2,50	
284	451 256,15	1 340 364,10		2,50	
285	451 255,27	1 340 363,04		2,50	
286	451 284,03	1 340 310,76		2,50	
287	451 285,14	1 340 313,00		2,50	
288	451 311,35	1 340 342,44		2,50	
289	451 305,77	1 340 360,19		2,50	
290	451 298,21	1 340 384,24		2,50	
291	451 299,81	1 340 385,98		2,50	
292	451 312,18	1 340 393,21		2,50	
293	451 330,60	1 340 404,32		2,50	
294	451 391,90	1 340 438,22		2,50	
295	451 448,18	1 340 480,35		2,50	
296	451 462,06	1 340 492,27		2,50	
297	451 643,46	1 340 595,07		2,50	
1	451 813,61	1 340 683,47	2,50		
3. Сведения о характерных точках части (частей) границы объекта					
1	2	3	4	5	6
—	—	—	—	—	—

ГРАФИЧЕСКОЕ ОПИСАНИЕ
местоположения границ населенных пунктов, территориальных
зон, особо охраняемых природных территорий, зон с особыми
условиями использования территории
1 Жилые зоны (населенный пункт д.Лопухи)

(наименование объекта, местоположение границ которого описано (далее - объект))

Раздел 1

Сведения об объекте		
№ п/п	Характеристики объекта	Описание характеристик
1	2	3
1	Местоположение объекта	Рязанская область, м.р-н Рязанский, с.п. Варсковское, д Лопухи
2	Площадь объекта \pm величина погрешности определения площади ($P \pm \Delta P$)	359 802 м ² \pm 210 м ²
3	Иные характеристики объекта	Вид объекта реестра границ: Территориальная зона

Сведения о местоположении границ объекта

1. Система координат МСК-62 зона 1

2. Сведения о характерных точках границ объекта

Обозначение характерных точек границ	Координаты, м		Метод определения координат характерной точки	Средняя квадратическая погрешность положения характерной точки (Mt), м	Описание обозначения точки на местности (при наличии)
	X	Y			
1	2	3	4	5	6
1	457 565,09	1 347 471,02	Картометрический метод	2,50	—
2	457 575,96	1 347 505,65		2,50	
3	457 613,97	1 347 593,38		2,50	
4	457 657,42	1 347 686,76		2,50	
5	457 682,41	1 347 743,87		2,50	
6	457 735,36	1 347 865,95		2,50	
7	457 755,14	1 347 893,37		2,50	
8	457 802,32	1 347 959,58		2,50	
9	457 882,25	1 347 900,61		2,50	
10	457 962,17	1 347 841,63		2,50	
11	457 996,32	1 347 882,36		2,50	
12	457 978,83	1 347 936,16		2,50	
13	457 940,09	1 347 991,25		2,50	
14	457 927,18	1 348 009,59		2,50	
15	457 905,44	1 348 027,13		2,50	
16	457 873,00	1 348 053,29		2,50	
17	457 867,63	1 348 057,62		2,50	
18	457 899,60	1 348 132,02		2,50	
19	457 901,11	1 348 165,99		2,50	
20	457 893,35	1 348 188,11		2,50	
21	457 871,95	1 348 223,30		2,50	
22	457 860,41	1 348 242,29		2,50	
23	457 800,41	1 348 337,80		2,50	
24	457 759,29	1 348 309,43		2,50	
25	457 720,35	1 348 266,05		2,50	
26	457 669,53	1 348 247,04		2,50	
27	457 615,80	1 348 239,99		2,50	
28	457 562,02	1 348 213,55		2,50	
29	457 430,56	1 348 189,16		2,50	
30	457 439,15	1 348 141,40		2,50	
31	457 422,08	1 348 116,95		2,50	
32	457 417,72	1 348 065,52		2,50	
33	457 418,37	1 348 039,27		2,50	
34	457 424,80	1 348 013,29		2,50	
35	457 426,07	1 347 983,46		2,50	
36	457 376,80	1 347 923,23		2,50	
37	457 307,78	1 347 984,59		2,50	
38	457 271,88	1 347 898,12		2,50	
39	457 353,44	1 347 839,38		2,50	
40	457 339,73	1 347 797,74		2,50	
41	457 244,70	1 347 850,62		2,50	
42	457 219,24	1 347 834,41		2,50	
43	457 171,45	1 347 824,32		2,50	
44	457 128,02	1 347 797,80		2,50	
45	457 133,75	1 347 766,45		2,50	
46	457 120,20	1 347 747,17		2,50	
47	457 096,34	1 347 745,85		2,50	

Сведения о местоположении границ объекта					
1	2	3	4	5	6
48	457 074,95	1 347 675,94	Картометрический метод	2,50	—
49	457 154,52	1 347 752,88		2,50	
50	457 154,74	1 347 782,69		2,50	
51	457 177,30	1 347 807,87		2,50	
52	457 205,32	1 347 767,41		2,50	
53	457 253,18	1 347 787,93		2,50	
54	457 299,26	1 347 768,21		2,50	
55	457 322,92	1 347 742,70		2,50	
56	457 330,90	1 347 697,61		2,50	
57	457 308,87	1 347 665,52		2,50	
58	457 285,13	1 347 644,51		2,50	
59	457 261,42	1 347 629,39		2,50	
60	457 295,32	1 347 587,96		2,50	
61	457 325,79	1 347 559,49		2,50	
62	457 339,81	1 347 542,91		2,50	
63	457 342,06	1 347 527,60		2,50	
64	457 341,93	1 347 509,95		2,50	
65	457 331,16	1 347 487,67		2,50	
66	457 287,13	1 347 435,04		2,50	
67	457 251,49	1 347 402,35		2,50	
68	457 262,04	1 347 391,68		2,50	
69	457 288,99	1 347 369,19		2,50	
70	457 301,94	1 347 364,33		2,50	
71	457 344,15	1 347 409,14		2,50	
72	457 367,00	1 347 389,74		2,50	
73	457 382,24	1 347 378,75		2,50	
74	457 400,11	1 347 365,85		2,50	
75	457 419,84	1 347 351,61		2,50	
76	457 465,71	1 347 331,71		2,50	
77	457 515,24	1 347 391,51		2,50	
1	457 565,09	1 347 471,02		2,50	
3. Сведения о характерных точках части (частей) границы объекта					
1	2	3	4	5	6
—	—	—	—	—	—

«ГРАФИЧЕСКОЕ ОПИСАНИЕ
местоположения границ населенных пунктов, территориальных
зон, особо охраняемых природных территорий, зон с особыми
условиями использования территории

4.2 Зона сельскохозяйственного использования (населенный пункт п. Варские)
(наименование объекта, местоположение границ которого описано (далее - объект)

Раздел 1		
Сведения об объекте		
№ п/п	Характеристики объекта	Описание характеристик
1	2	3
1	Местоположение объекта	Рязанская область, м.р-н Рязанский, с.п. Варсковское, п Варские
2	Площадь объекта ± величина погрешности определения площади (Р ± ΔР)	59 869 м² ± 86 м²
3	Иные характеристики объекта	Вид объекта реестра границ: Территориальная зона

Сведения о местоположении границ объекта					
1. Система координат		МСК-62 зона 1			
2. Сведения о характерных точках границ объекта					
Обозначение характерных точек границ	Координаты, м		Метод определения координат характерной точки	Средняя квадратическая погрешность положения характерной точки (Mt), м	Описание обозначения точки на местности (при наличии)
	X	Y			
1	2	3	4	5	6
1	456 612,19	1 338 491,55	Картометрический метод	2,50	—
2	456 597,52	1 338 496,15		2,50	
3	456 592,92	1 338 497,69		2,50	
4	456 567,10	1 338 423,02		2,50	
5	456 542,49	1 338 351,77		2,50	
6	456 541,61	1 338 348,71		2,50	
7	456 539,37	1 338 340,93		2,50	
8	456 477,46	1 338 361,86		2,50	
9	456 449,77	1 338 278,91		2,50	
10	456 325,22	1 337 871,64		2,50	
11	456 286,50	1 337 773,05		2,50	
12	456 285,58	1 337 770,70		2,50	
13	456 271,83	1 337 743,34		2,50	
14	456 248,94	1 337 724,93		2,50	
15	456 242,98	1 337 721,17		2,50	
16	456 216,49	1 337 706,90		2,50	
17	456 210,26	1 337 704,28		2,50	
18	456 204,74	1 337 704,08		2,50	
19	456 198,61	1 337 704,90		2,50	
20	456 192,39	1 337 705,50		2,50	
21	456 225,00	1 337 690,08		2,50	
22	456 244,96	1 337 679,81		2,50	
23	456 249,41	1 337 677,52		2,50	
24	456 253,20	1 337 685,69		2,50	
25	456 270,96	1 337 724,00		2,50	
26	456 291,68	1 337 761,47		2,50	
27	456 357,86	1 337 733,32		2,50	
28	456 374,31	1 337 726,32		2,50	
29	456 403,55	1 337 836,02		2,50	
30	456 435,87	1 337 957,24		2,50	
31	456 442,03	1 337 975,90		2,50	
32	456 546,54	1 338 292,62		2,50	
33	456 567,03	1 338 354,68		2,50	
34	456 587,79	1 338 417,61		2,50	
35	456 608,27	1 338 479,67		2,50	
1	456 612,19	1 338 491,55	2,50		
3. Сведения о характерных точках части (частей) границы объекта					
1	2	3	4	5	6
—	—	—	—	—	—

ГРАФИЧЕСКОЕ ОПИСАНИЕ
местоположения границ населенных пунктов, территориальных
зон, особо охраняемых природных территорий, зон с особыми
условиями использования территории

4.2 Зона сельскохозяйственного использования

(наименование объекта, местоположение границ которого описано (далее - объект))

Раздел 1

Сведения об объекте		
№ п/п	Характеристики объекта	Описание характеристик
1	2	3
1	Местоположение объекта	Рязанская область, м.р-н Рязанский, с.п. Варсковское
2	Площадь объекта \pm величина погрешности определения площади ($P \pm \Delta P$)	13 189 768 м ² \pm 65 212 м ²
3	Иные характеристики объекта	Вид объекта реестра границ: Территориальная зона

Сведения о местоположении границ объекта					
1. Система координат		МСК-62 зона 1			
2. Сведения о характерных точках границ объекта					
Обозначение характерных точек границ	Координаты, м		Метод определения координат характерной точки	Средняя квадратическая погрешность положения характерной точки (Mt), м	Описание обозначения точки на местности (при наличии)
	X	Y			
1	2	3	4	5	6
ЗУ1(1)					
220	458 711,55	1 339 379,08	Картометрический метод	2,50	—
221	458 705,60	1 339 381,80		2,50	
222	458 637,10	1 339 448,41		2,50	
223	458 577,45	1 339 508,07		2,50	
224	458 509,19	1 339 591,37		2,50	
225	458 339,32	1 339 839,00		2,50	
226	458 338,72	1 339 838,09		2,50	
227	458 336,15	1 339 841,69		2,50	
228	458 268,00	1 339 856,48		2,50	
229	458 237,98	1 339 861,98		2,50	
230	458 199,05	1 339 858,74		2,50	
231	458 067,44	1 339 745,07		2,50	
232	457 807,27	1 339 527,59		2,50	
233	457 798,16	1 339 324,71		2,50	
234	457 544,10	1 339 103,73		2,50	
235	457 496,97	1 338 825,30		2,50	
236	457 473,42	1 338 747,69		2,50	
237	457 406,13	1 338 538,89		2,50	
238	457 410,00	1 338 538,68		2,50	
239	457 626,12	1 338 526,79		2,50	
240	457 594,46	1 337 761,74		2,50	
241	457 594,25	1 337 756,74		2,50	
242	457 618,64	1 337 757,05		2,50	
243	457 632,49	1 337 767,68		2,50	
244	457 707,10	1 337 756,45		2,50	
245	457 710,18	1 337 756,10		2,50	
246	457 736,06	1 337 755,70		2,50	
247	457 743,04	1 337 783,47		2,50	
248	457 743,53	1 337 785,44		2,50	
249	457 777,60	1 337 781,88		2,50	
250	457 780,56	1 337 781,18		2,50	
251	457 790,27	1 337 779,12		2,50	
252	457 828,11	1 337 763,90		2,50	
253	457 840,37	1 337 753,56		2,50	
254	457 867,48	1 337 732,17		2,50	
255	457 879,36	1 337 721,85		2,50	
256	457 907,22	1 337 697,63		2,50	
257	457 907,36	1 337 697,52		2,50	
258	457 910,00	1 337 708,33		2,50	
259	457 924,89	1 337 769,28		2,50	
260	458 004,26	1 338 150,29		2,50	
261	458 068,40	1 338 340,03		2,50	
262	458 106,61	1 338 381,41		2,50	
263	458 180,77	1 338 544,74		2,50	
264	458 257,47	1 338 859,48		2,50	
265	458 317,02	1 338 990,07		2,50	

Сведения о местоположении границ объекта					
1	2	3	4	5	6
266	458 426,69	1 339 197,53	Картометрический метод	2,50	—
267	458 463,25	1 339 239,99		2,50	
268	458 708,32	1 339 363,31		2,50	
220	458 711,55	1 339 379,08		2,50	
ЗУ1(2)					
269	458 919,29	1 340 994,62	Картометрический метод	2,50	—
270	458 911,28	1 341 009,85		2,50	
271	458 879,28	1 340 904,65		2,50	
272	458 768,59	1 340 692,88		2,50	
273	458 606,47	1 340 530,15		2,50	
274	458 502,91	1 340 395,18		2,50	
275	458 577,72	1 340 366,60		2,50	
276	458 607,04	1 340 527,04		2,50	
277	458 775,26	1 340 681,29		2,50	
278	458 878,98	1 340 880,68		2,50	
269	458 919,29	1 340 994,62		2,50	
ЗУ1(3)					
355	457 122,79	1 338 480,32	Картометрический метод	2,50	—
356	457 110,64	1 338 804,29		2,50	
357	456 637,55	1 338 856,84		2,50	
358	456 627,58	1 338 538,19		2,50	
359	456 665,35	1 338 532,69		2,50	
360	456 702,96	1 338 527,22		2,50	
361	456 740,57	1 338 521,75		2,50	
362	456 780,94	1 338 515,87		2,50	
363	457 061,81	1 338 474,99		2,50	
355	457 122,79	1 338 480,32		2,50	
ЗУ1(4)					
279	458 399,58	1 342 121,11	Картометрический метод	2,50	—
280	458 397,81	1 342 120,81		2,50	
281	458 373,38	1 342 034,70		2,50	
282	458 332,68	1 341 724,27		2,50	
283	458 551,94	1 341 644,65		2,50	
284	458 339,39	1 341 722,87		2,50	
285	458 368,95	1 341 979,77		2,50	
286	458 380,23	1 342 045,33		2,50	
279	458 399,58	1 342 121,11		2,50	
ЗУ1(5)					
471	456 286,13	1 339 215,22	Картометрический метод	2,50	—
472	456 267,79	1 339 233,57		2,50	
473	456 141,95	1 339 082,77		2,50	
474	456 150,33	1 339 075,77		2,50	
475	456 182,64	1 339 114,49		2,50	
471	456 286,13	1 339 215,22		2,50	
ЗУ1(6)					
467	456 413,36	1 339 345,02	Картометрический метод	2,50	—
468	456 388,72	1 339 362,74		2,50	
469	456 281,70	1 339 249,35		2,50	
470	456 301,12	1 339 229,94		2,50	
467	456 413,36	1 339 345,02		2,50	
ЗУ1(7)					
460	456 497,30	1 339 433,50	Картометрический метод	2,50	—
461	456 472,07	1 339 456,74		2,50	
462	456 405,60	1 339 381,21		2,50	
463	456 428,74	1 339 361,04		2,50	

Сведения о местоположении границ объекта					
1	2	3	4	5	6
464	456 450,98	1 339 384,19	Картометрический метод	2,50	—
465	456 482,08	1 339 416,57		2,50	
466	456 483,28	1 339 417,90		2,50	
460	456 497,30	1 339 433,50		2,50	
ЗУ1(8)					
455	456 629,52	1 339 580,57	Картометрический метод	2,50	—
456	456 637,84	1 339 593,99		2,50	
457	456 606,86	1 339 610,69		2,50	
458	456 487,23	1 339 474,02		2,50	
459	456 512,27	1 339 450,15		2,50	
455	456 629,52	1 339 580,57		2,50	
ЗУ1(9)					
399	457 338,95	1 341 743,05	Картометрический метод	2,50	—
400	457 238,63	1 341 862,28		2,50	
401	457 233,69	1 341 871,60		2,50	
402	457 209,63	1 342 003,06		2,50	
403	457 033,64	1 341 866,48		2,50	
404	457 045,39	1 341 806,21		2,50	
405	457 075,13	1 341 750,75		2,50	
406	457 118,63	1 341 699,49		2,50	
407	456 930,93	1 341 094,60		2,50	
408	456 958,42	1 340 956,95		2,50	
409	456 700,39	1 340 520,88		2,50	
410	456 758,93	1 340 458,65		2,50	
411	456 714,51	1 340 291,36		2,50	
412	456 665,41	1 340 244,59		2,50	
413	456 639,04	1 340 166,36		2,50	
414	456 568,30	1 339 933,84		2,50	
415	456 543,73	1 339 856,45		2,50	
416	456 514,16	1 339 781,32		2,50	
417	456 469,92	1 339 699,85		2,50	
418	456 036,85	1 339 249,59		2,50	
419	455 978,31	1 339 179,42		2,50	
420	455 948,48	1 339 115,89		2,50	
421	455 161,82	1 338 434,75		2,50	
422	455 146,95	1 338 435,20		2,50	
423	455 029,51	1 338 446,42		2,50	
424	455 008,12	1 338 452,76		2,50	
425	454 938,42	1 338 311,86		2,50	
426	455 088,85	1 338 241,51		2,50	
427	455 095,30	1 338 265,11		2,50	
428	455 107,50	1 338 280,34		2,50	
429	455 124,32	1 338 290,31		2,50	
430	455 143,12	1 338 293,68		2,50	
431	455 184,08	1 338 296,72		2,50	
432	455 228,98	1 338 310,96		2,50	
433	455 655,39	1 338 694,32		2,50	
434	455 981,51	1 338 987,53		2,50	
435	456 000,75	1 338 983,42		2,50	
436	456 019,12	1 338 998,78		2,50	
437	456 059,41	1 339 047,05		2,50	
438	456 077,62	1 339 086,96		2,50	
439	456 072,85	1 339 090,94		2,50	
440	456 082,80	1 339 111,91		2,50	
441	456 092,75	1 339 123,83		2,50	

Сведения о местоположении границ объекта					
1	2	3	4	5	6
442	456 121,99	1 339 099,43	Картометрический метод	2,50	—
443	456 248,65	1 339 251,88		2,50	
444	456 234,10	1 339 265,82		2,50	
445	456 252,00	1 339 285,19		2,50	
446	456 267,13	1 339 271,88		2,50	
447	456 378,95	1 339 390,27		2,50	
448	456 593,91	1 339 635,24		2,50	
449	456 653,98	1 339 782,51		2,50	
450	456 678,18	1 339 772,99		2,50	
451	456 619,28	1 339 628,88		2,50	
452	456 648,53	1 339 612,00		2,50	
453	456 692,06	1 339 691,90		2,50	
454	456 717,88	1 339 756,93		2,50	
399	457 338,95	1 341 743,05		2,50	
ЗУ1(10)					
287	458 329,53	1 347 335,38	Картометрический метод	2,50	—
288	458 311,24	1 347 375,59		2,50	
289	458 175,23	1 347 524,57		2,50	
290	458 125,61	1 347 579,56		2,50	
291	458 096,76	1 347 608,05		2,50	
292	458 061,70	1 347 640,74		2,50	
293	458 000,60	1 347 701,53		2,50	
294	457 988,38	1 347 713,73		2,50	
295	457 956,34	1 347 751,24		2,50	
296	457 939,43	1 347 777,16		2,50	
297	457 755,14	1 347 893,37		2,50	
298	457 735,36	1 347 865,95		2,50	
299	457 682,41	1 347 743,87		2,50	
300	457 657,42	1 347 686,76		2,50	
301	457 613,97	1 347 593,38		2,50	
302	457 575,96	1 347 505,65		2,50	
303	457 565,09	1 347 471,02		2,50	
304	457 546,62	1 347 412,03		2,50	
305	457 523,93	1 347 319,12		2,50	
306	457 519,11	1 347 239,82		2,50	
307	457 611,32	1 347 180,32		2,50	
308	457 666,00	1 347 147,88		2,50	
309	457 758,51	1 347 096,07		2,50	
310	457 823,09	1 347 066,10		2,50	
311	457 945,57	1 347 032,59		2,50	
312	458 250,34	1 346 924,94		2,50	
313	458 314,30	1 347 029,74		2,50	
314	458 445,44	1 347 038,34		2,50	
315	458 568,52	1 347 045,12		2,50	
316	458 539,57	1 347 209,04		2,50	
317	458 419,07	1 347 274,02		2,50	
318	458 390,24	1 347 297,06		2,50	
287	458 329,53	1 347 335,38		2,50	
ЗУ1(11)					
319	457 046,20	1 348 132,60	Картометрический метод	2,50	—
320	457 085,72	1 348 209,97		2,50	
321	456 926,57	1 348 412,70		2,50	
322	456 885,67	1 348 461,06		2,50	
323	456 866,31	1 348 490,59		2,50	
324	456 825,22	1 348 505,88		2,50	

Сведения о местоположении границ объекта					
1	2	3	4	5	6
325	456 787,03	1 348 517,31	Картометрический метод	2,50	—
326	456 714,51	1 348 601,70		2,50	
327	456 629,67	1 348 724,74		2,50	
328	456 672,96	1 348 764,03		2,50	
329	456 730,78	1 348 910,60		2,50	
330	456 697,36	1 348 983,16		2,50	
331	456 588,63	1 349 011,85		2,50	
332	456 480,77	1 348 963,40		2,50	
333	456 266,28	1 348 848,45		2,50	
334	456 231,93	1 348 717,02		2,50	
335	456 245,11	1 348 714,58		2,50	
336	456 179,89	1 348 446,17		2,50	
337	456 178,51	1 348 422,64		2,50	
338	456 096,39	1 348 072,68		2,50	
339	456 117,22	1 348 012,40		2,50	
340	456 151,39	1 348 009,39		2,50	
341	456 233,68	1 347 993,71		2,50	
342	456 307,61	1 347 975,57		2,50	
343	456 397,98	1 347 997,42		2,50	
344	456 425,61	1 348 005,59		2,50	
345	456 480,89	1 348 007,11		2,50	
346	456 560,48	1 348 001,77		2,50	
347	456 622,40	1 348 007,74		2,50	
348	456 668,98	1 348 006,17		2,50	
349	456 769,20	1 348 011,36		2,50	
350	456 812,87	1 348 028,67		2,50	
351	456 868,33	1 348 066,68		2,50	
352	456 961,68	1 348 092,73		2,50	
353	457 001,15	1 348 110,00		2,50	
354	457 028,65	1 348 127,66		2,50	
319	457 046,20	1 348 132,60		2,50	
ЗУ1(12)					
1	452 874,68	1 338 061,57	Картометрический метод	2,50	—
215	452 860,92	1 338 059,12		2,50	
214	452 806,35	1 338 049,40		2,50	
213	452 797,07	1 338 054,58		2,50	
212	452 787,15	1 338 067,95		2,50	
211	452 745,25	1 338 053,77		2,50	
210	452 774,56	1 337 958,75		2,50	
209	451 585,67	1 337 627,10		2,50	
208	451 326,23	1 337 558,80		2,50	
207	450 692,39	1 337 376,66		2,50	
206	449 861,05	1 337 148,70		2,50	
205	449 167,32	1 336 955,94		2,50	
204	448 688,11	1 336 822,59		2,50	
203	448 642,26	1 336 809,05		2,50	
202	448 641,30	1 336 812,51		2,50	
201	448 634,05	1 336 810,38		2,50	
200	448 620,60	1 336 803,21		2,50	
199	448 567,71	1 336 788,14		2,50	
198	448 520,39	1 336 774,90		2,50	
197	448 490,63	1 336 767,18		2,50	
196	448 449,55	1 336 755,55		2,50	
195	448 431,69	1 336 751,40		2,50	
194	448 402,01	1 336 741,90		2,50	

Сведения о местоположении границ объекта					
1	2	3	4	5	6
193	448 353,03	1 336 728,72	Картометрический метод	2,50	—
192	448 341,51	1 336 722,86		2,50	
191	448 324,93	1 336 717,84		2,50	
190	448 303,82	1 336 711,82		2,50	
189	448 294,74	1 336 708,82		2,50	
188	448 255,69	1 336 700,15		2,50	
187	448 246,37	1 336 697,37		2,50	
186	448 237,14	1 336 696,90		2,50	
185	448 236,45	1 336 697,01		2,50	
184	448 223,58	1 336 702,13		2,50	
183	448 221,77	1 336 703,96		2,50	
182	448 216,54	1 336 712,99		2,50	
181	448 206,83	1 336 735,45		2,50	
180	448 204,26	1 336 746,78		2,50	
179	448 240,64	1 336 796,92		2,50	
178	448 258,93	1 336 764,21		2,50	
177	448 311,41	1 336 808,83		2,50	
176	448 278,15	1 336 868,35		2,50	
175	448 277,34	1 336 867,66		2,50	
174	448 225,51	1 336 823,40		2,50	
173	448 237,20	1 336 803,02		2,50	
172	448 202,33	1 336 755,28		2,50	
171	448 202,14	1 336 756,13		2,50	
170	448 195,86	1 336 773,16		2,50	
169	448 194,45	1 336 776,98		2,50	
168	448 184,81	1 336 800,60		2,50	
167	448 173,91	1 336 817,94		2,50	
166	448 171,37	1 336 822,95		2,50	
165	448 167,63	1 336 830,33		2,50	
164	448 161,26	1 336 845,07		2,50	
163	448 157,27	1 336 854,41		2,50	
162	448 152,41	1 336 864,54		2,50	
161	448 134,13	1 336 904,12		2,50	
160	448 108,56	1 336 947,55		2,50	
159	448 075,45	1 337 001,06		2,50	
158	448 035,56	1 337 063,62		2,50	
157	448 024,09	1 337 095,89		2,50	
156	448 079,25	1 337 089,81		2,50	
155	448 093,11	1 337 079,40		2,50	
154	448 088,90	1 337 073,80		2,50	
153	448 091,76	1 337 071,41		2,50	
152	448 120,51	1 337 031,16		2,50	
151	448 171,34	1 336 945,00		2,50	
150	448 272,24	1 336 999,66		2,50	
149	448 241,97	1 337 065,84		2,50	
148	448 214,82	1 337 123,46		2,50	
147	448 137,32	1 337 090,35		2,50	
146	448 112,06	1 337 332,99		2,50	
145	448 113,48	1 337 489,68		2,50	
144	448 071,84	1 337 487,92		2,50	
143	448 016,11	1 337 485,56		2,50	
142	448 018,71	1 337 727,28		2,50	
141	448 018,92	1 337 746,47		2,50	
140	448 020,64	1 337 905,44		2,50	
139	448 059,63	1 337 905,39		2,50	

Сведения о местоположении границ объекта					
1	2	3	4	5	6
138	448 080,63	1 337 905,36	Картометрический метод	2,50	—
137	448 105,88	1 337 905,32		2,50	
136	448 204,80	1 337 917,30		2,50	
135	448 334,99	1 337 954,37		2,50	
134	448 368,96	1 337 963,66		2,50	
133	448 364,12	1 337 991,11		2,50	
132	448 392,99	1 338 000,50		2,50	
131	448 429,86	1 338 013,68		2,50	
130	448 844,49	1 338 147,26		2,50	
129	448 738,81	1 338 532,62		2,50	
128	448 279,76	1 338 406,61		2,50	
127	448 385,83	1 338 021,16		2,50	
126	448 349,59	1 338 008,34		2,50	
125	448 354,36	1 337 988,07		2,50	
124	448 358,78	1 337 976,10		2,50	
123	448 200,75	1 337 932,03		2,50	
122	448 104,64	1 337 918,87		2,50	
121	448 080,99	1 337 918,97		2,50	
120	448 059,99	1 337 919,07		2,50	
119	448 020,79	1 337 919,24		2,50	
118	448 021,08	1 337 945,87		2,50	
117	448 023,45	1 338 166,51		2,50	
116	448 023,55	1 338 176,20		2,50	
115	448 178,41	1 338 201,03		2,50	
114	448 285,87	1 338 625,21		2,50	
113	448 401,81	1 339 010,49		2,50	
112	448 597,63	1 339 192,89		2,50	
111	448 818,16	1 339 388,16		2,50	
110	448 865,85	1 339 396,66		2,50	
109	449 251,36	1 339 473,26		2,50	
108	449 709,67	1 339 567,04		2,50	
107	450 242,05	1 339 672,58		2,50	
106	450 316,08	1 339 865,00		2,50	
105	450 491,09	1 340 341,54		2,50	
104	450 464,10	1 340 267,26		2,50	
103	450 468,35	1 340 269,57		2,50	
102	450 377,04	1 340 019,90		2,50	
101	450 422,77	1 339 939,40		2,50	
100	450 468,85	1 339 884,71		2,50	
99	450 476,89	1 339 882,87		2,50	
98	450 517,19	1 339 879,15		2,50	
97	450 541,34	1 339 890,84		2,50	
96	450 564,71	1 339 911,87		2,50	
95	450 574,06	1 339 922,00		2,50	
94	450 581,29	1 339 917,75		2,50	
93	450 594,54	1 339 897,16		2,50	
92	450 605,21	1 339 889,06		2,50	
91	450 622,15	1 339 882,69		2,50	
90	450 634,66	1 339 882,60		2,50	
89	450 643,62	1 339 886,10		2,50	
88	450 704,16	1 339 918,10		2,50	
87	450 780,50	1 339 971,86		2,50	
86	450 972,14	1 340 069,24		2,50	
85	450 977,60	1 340 063,79		2,50	
84	450 985,00	1 340 050,15		2,50	

Сведения о местоположении границ объекта					
1	2	3	4	5	6
83	450 998,63	1 340 045,87	Картометрический метод	2,50	—
82	451 016,94	1 340 052,10		2,50	
81	451 135,36	1 340 125,33		2,50	
80	451 233,90	1 340 178,31		2,50	
79	451 347,90	1 340 229,08		2,50	
78	451 288,92	1 340 308,12		2,50	
77	451 285,14	1 340 313,00		2,50	
76	451 311,35	1 340 342,44		2,50	
75	451 298,21	1 340 384,24		2,50	
74	451 299,81	1 340 385,98		2,50	
73	451 312,18	1 340 393,21		2,50	
72	451 330,60	1 340 404,32		2,50	
71	451 391,90	1 340 438,22		2,50	
70	451 448,18	1 340 480,35		2,50	
69	451 462,06	1 340 492,27		2,50	
68	451 643,46	1 340 595,07		2,50	
67	451 765,50	1 340 658,48		2,50	
66	451 813,61	1 340 683,47		2,50	
65	451 858,12	1 340 714,52		2,50	
64	452 028,29	1 340 808,06		2,50	
63	452 101,62	1 340 836,35		2,50	
62	452 117,16	1 340 848,78		2,50	
61	452 131,05	1 340 861,92		2,50	
60	452 122,11	1 340 852,86		2,50	
59	452 288,55	1 340 485,11		2,50	
58	452 305,63	1 340 436,16		2,50	
57	452 357,54	1 340 419,65		2,50	
56	452 346,72	1 340 385,07		2,50	
55	452 237,95	1 340 172,47		2,50	
54	452 217,61	1 340 172,16		2,50	
53	452 166,55	1 340 063,98		2,50	
52	452 100,22	1 340 034,96		2,50	
51	451 886,70	1 339 970,51		2,50	
50	451 873,37	1 339 858,56		2,50	
49	451 746,86	1 339 714,71		2,50	
48	451 745,48	1 339 715,78		2,50	
47	451 744,09	1 339 716,86		2,50	
46	451 741,36	1 339 713,87		2,50	
45	451 719,89	1 339 690,34		2,50	
44	451 694,37	1 339 707,62		2,50	
43	451 662,76	1 339 660,92		2,50	
42	451 688,28	1 339 643,64		2,50	
41	451 662,06	1 339 600,73		2,50	
40	451 644,38	1 339 611,25		2,50	
39	451 541,20	1 339 643,99		2,50	
38	451 487,84	1 339 627,09		2,50	
37	451 260,14	1 339 283,51		2,50	
36	451 202,16	1 339 303,31		2,50	
35	451 209,10	1 339 316,82		2,50	
34	451 157,71	1 339 298,98		2,50	
33	451 255,46	1 339 133,85		2,50	
32	451 306,97	1 339 111,40		2,50	
31	451 327,28	1 339 081,00		2,50	
30	451 330,64	1 339 069,94		2,50	
29	451 337,93	1 339 053,25		2,50	

Сведения о местоположении границ объекта					
1	2	3	4	5	6
28	451 347,70	1 339 030,53	Картометрический метод	2,50	—
27	451 357,86	1 339 004,80		2,50	
26	451 370,30	1 338 976,67		2,50	
25	451 385,62	1 338 941,50		2,50	
24	451 398,27	1 338 912,26		2,50	
23	451 422,87	1 338 852,93		2,50	
22	451 438,99	1 338 811,57		2,50	
21	451 446,69	1 338 796,52		2,50	
20	451 454,02	1 338 793,67		2,50	
19	451 266,03	1 338 730,09		2,50	
18	451 278,90	1 338 697,70		2,50	
17	451 313,80	1 338 565,74		2,50	
16	451 330,52	1 338 561,35		2,50	
15	452 491,00	1 338 876,20		2,50	
14	452 542,87	1 338 890,27		2,50	
13	452 594,74	1 338 904,34		2,50	
12	452 753,47	1 338 942,03		2,50	
11	452 761,13	1 338 952,70		2,50	
10	452 760,43	1 338 970,71		2,50	
9	452 769,34	1 338 992,49		2,50	
8	452 767,16	1 339 002,05		2,50	
7	452 803,69	1 339 006,30		2,50	
6	452 811,96	1 339 006,79		2,50	
5	452 823,44	1 338 760,05		2,50	
4	452 839,53	1 338 464,12		2,50	
3	452 849,15	1 338 335,28		2,50	
2	452 863,60	1 338 186,38		2,50	
1	452 874,68	1 338 061,57		2,50	
Внутренний контур 1 из 1					
216	448 912,10	1 337 664,10	Картометрический метод	2,50	—
217	448 395,46	1 337 562,53		2,50	
218	448 327,32	1 337 808,48		2,50	
219	448 837,47	1 337 932,54		2,50	
216	448 912,10	1 337 664,10		2,50	
3. Сведения о характерных точках части (частей) границы объекта					
1	2	3	4	5	6
—	—	—	—	—	—

ГРАФИЧЕСКОЕ ОПИСАНИЕ
местоположения границ населенных пунктов, территориальных
зон, особо охраняемых природных территорий, зон с особыми
условиями использования территории
1 Жилые зоны (населенный пункт п. Варские)

(наименование объекта, местоположение границ которого описано (далее - объект))

Раздел 1

Сведения об объекте		
№ п/п	Характеристики объекта	Описание характеристик
1	2	3
1	Местоположение объекта	Рязанская область, м.р-н Рязанский, с.п. Варсковское, п Варские
2	Площадь объекта ± величина погрешности определения площади ($P \pm \Delta P$)	16 453 048 м² ± 1 980 м²
3	Иные характеристики объекта	Вид объекта реестра границ: Территориальная зона Реестровый номер: 62:15-7.546

Сведения о местоположении измененных (уточненных) границ объекта

1. Система координат МСК-62 зона 1

2. Сведения о характерных точках границ объекта

Обозначение характерных точек границы	Существующие координаты, м		Измененные (уточненные) координаты, м		Метод определения координат характерной точки	Средняя квадратическая погрешность положения характерной точки (Mt), м	Описание обозначения точки на местности (при наличии)
	X	Y	X	Y			
1	2	3	4	5	6	7	8
№ п/п контура: 1							
1	454 871,49	1 338 298,16	—	—	—	—	—
159	454 214,97	1 338 605,41	—	—		—	
158	454 195,23	1 338 614,65	—	—		—	
157	453 561,32	1 338 911,50	—	—		—	
156	453 379,84	1 338 994,99	—	—		—	
155	453 274,52	1 339 040,91	—	—		—	
154	453 202,34	1 339 060,08	—	—		—	
153	453 139,17	1 339 070,99	—	—		—	
152	453 097,78	1 339 072,09	—	—		—	
151	453 097,71	1 339 069,60	—	—		—	
150	452 995,41	1 339 072,23	—	—		—	
149	452 831,22	1 339 070,05	—	—		—	
148	452 829,75	1 339 069,96	—	—		—	
147	452 828,56	1 339 089,22	—	—		—	
146	452 826,83	1 339 100,05	—	—		—	
145	452 825,70	1 339 107,12	—	—		—	
144	452 821,86	1 339 119,14	—	—		—	
143	452 815,20	1 339 126,36	—	—		—	
142	452 808,95	1 339 129,59	—	—		—	
141	452 806,54	1 339 130,83	—	—		—	
140	452 796,51	1 339 133,78	—	—		—	
139	452 786,69	1 339 133,62	—	—		—	
138	452 776,93	1 339 132,73	—	—		—	
137	452 650,47	1 339 105,52	—	—		—	
136	452 491,29	1 339 069,90	—	—		—	
135	452 278,71	1 339 013,47	—	—		—	
134	452 199,84	1 338 992,36	—	—		—	
133	452 186,62	1 338 989,76	—	—		—	
132	452 179,69	1 338 988,71	—	—		—	
131	452 170,45	1 338 988,31	—	—		—	
130	452 163,74	1 338 988,72	—	—		—	
129	452 154,90	1 338 989,66	—	—		—	
128	452 148,51	1 338 991,24	—	—		—	
127	452 134,17	1 338 997,42	—	—		—	
126	452 126,77	1 339 001,27	—	—		—	
125	452 116,01	1 339 008,86	—	—		—	
124	452 110,52	1 339 012,73	—	—		—	
123	452 105,65	1 339 016,65	—	—		—	
122	452 088,74	1 339 030,26	—	—		—	
121	452 028,22	1 339 092,57	—	—		—	
120	451 978,85	1 339 142,09	—	—		—	
119	451 949,96	1 339 170,44	—	—		—	
118	451 943,45	1 339 177,19	—	—		—	
117	451 932,67	1 339 197,50	—	—		—	
116	451 911,15	1 339 246,13	—	—		—	
115	451 907,78	1 339 253,75	—	—		—	

Раздел 3

Сведения о местоположении измененных (уточненных) границ объекта

1	2	3	4	5	6	7	8
114	451 917,26	1 339 252,24	—	—	—	—	—
113	451 945,61	1 339 269,48	—	—		—	
112	451 964,41	1 339 280,91	—	—		—	
111	451 971,25	1 339 288,81	—	—		—	
110	452 005,90	1 339 314,32	—	—		—	
109	452 030,65	1 339 349,36	—	—		—	
108	451 885,63	1 339 439,88	—	—		—	
107	451 860,34	1 339 405,50	—	—		—	
106	451 829,26	1 339 362,79	—	—		—	
105	451 866,90	1 339 332,59	—	—		—	
104	451 906,95	1 339 300,46	—	—		—	
103	451 897,88	1 339 288,76	—	—		—	
102	451 896,57	1 339 284,94	—	—		—	
101	451 895,20	1 339 280,16	—	—		—	
100	451 890,40	1 339 290,02	—	—		—	
99	451 886,17	1 339 297,24	—	—		—	
98	451 882,39	1 339 303,69	—	—		—	
97	451 861,69	1 339 328,77	—	—		—	
96	451 850,86	1 339 339,43	—	—		—	
95	451 827,63	1 339 354,54	—	—		—	
94	451 780,50	1 339 390,56	—	—		—	
93	451 775,81	1 339 394,35	—	—		—	
92	451 775,30	1 339 396,28	—	—		—	
91	451 775,76	1 339 398,94	—	—		—	
90	451 777,77	1 339 401,77	—	—		—	
89	451 781,21	1 339 405,21	—	—		—	
88	451 783,50	1 339 407,50	—	—		—	
87	451 823,64	1 339 437,77	—	—		—	
86	451 879,07	1 339 482,52	—	—		—	
85	451 895,17	1 339 497,22	—	—		—	
84	451 905,78	1 339 507,98	—	—		—	
83	451 918,59	1 339 522,82	—	—		—	
82	451 933,91	1 339 542,24	—	—		—	
81	451 948,20	1 339 561,54	—	—		—	
80	451 984,78	1 339 611,76	—	—		—	
79	452 021,09	1 339 659,39	—	—		—	
78	452 050,71	1 339 693,60	—	—		—	
77	452 068,40	1 339 712,54	—	—		—	
76	452 098,47	1 339 744,00	—	—		—	
75	452 156,02	1 339 799,99	—	—		—	
74	452 200,01	1 339 842,96	—	—		—	
73	452 250,12	1 339 890,50	—	—		—	
72	452 282,81	1 339 920,47	—	—		—	
71	452 292,97	1 339 931,75	—	—		—	
70	452 300,23	1 339 940,91	—	—		—	
69	452 306,08	1 339 952,33	—	—		—	
68	452 308,61	1 339 958,73	—	—		—	
67	452 316,07	1 339 969,55	—	—		—	
66	452 318,49	1 339 977,63	—	—		—	
65	452 317,05	1 339 987,92	—	—		—	
64	452 312,71	1 339 997,21	—	—		—	
63	452 305,97	1 340 005,35	—	—		—	
62	452 300,35	1 340 009,66	—	—		—	
61	452 290,30	1 340 016,18	—	—		—	
60	452 229,08	1 340 051,94	—	—		—	

Раздел 3

Сведения о местоположении измененных (уточненных) границ объекта							
1	2	3	4	5	6	7	8
59	452 226,01	1 340 054,13	—	—	—	—	—
58	452 223,03	1 340 056,72	—	—		—	
57	452 220,40	1 340 059,62	—	—		—	
56	452 219,35	1 340 062,07	—	—		—	
55	452 219,12	1 340 064,29	—	—		—	
54	452 212,17	1 340 084,22	—	—		—	
53	452 354,01	1 340 367,12	—	—		—	
52	452 379,44	1 340 420,96	—	—		—	
51	452 310,80	1 340 554,87	—	—		—	
50	452 242,97	1 340 687,19	—	—		—	
49	452 169,76	1 340 830,01	—	—		—	
48	452 148,56	1 340 871,36	—	—		—	
47	452 257,35	1 340 960,63	—	—		—	
46	452 284,25	1 341 220,20	—	—		—	
45	452 332,18	1 341 270,15	—	—		—	
44	452 196,89	1 341 514,44	—	—		—	
43	451 955,59	1 341 384,69	—	—		—	
42	451 902,28	1 341 498,72	—	—		—	
41	451 761,47	1 341 448,70	—	—		—	
40	451 715,91	1 341 534,92	—	—		—	
39	451 715,80	1 341 535,07	—	—		—	
38	451 304,20	1 342 107,63	—	—		—	
37	451 284,83	1 342 118,84	—	—		—	
36	451 316,92	1 342 213,08	—	—		—	
35	451 417,45	1 342 480,29	—	—		—	
34	451 598,43	1 342 984,35	—	—		—	
33	451 613,98	1 343 052,93	—	—		—	
32	451 653,37	1 343 084,52	—	—		—	
31	451 694,89	1 343 438,30	—	—		—	
30	451 855,91	1 344 098,86	—	—		—	
29	452 767,23	1 343 962,18	—	—		—	
28	454 484,76	1 344 527,47	—	—		—	
27	454 795,27	1 342 759,26	—	—		—	
26	454 796,58	1 342 750,28	—	—		—	
25	454 913,58	1 342 142,45	—	—		—	
24	455 111,96	1 341 997,31	—	—		—	
23	455 048,10	1 341 732,82	—	—		—	
22	454 991,30	1 341 693,08	—	—		—	
21	454 890,12	1 341 306,62	—	—		—	
20	454 983,41	1 341 225,56	—	—		—	
19	454 964,39	1 340 935,16	—	—		—	
18	454 887,85	1 340 701,24	—	—		—	
17	454 779,80	1 340 410,56	—	—		—	
16	454 794,08	1 340 380,69	—	—		—	
15	454 578,04	1 340 058,65	—	—		—	
14	454 544,50	1 340 035,51	—	—		—	
13	454 529,35	1 339 983,80	—	—		—	
12	454 492,60	1 339 735,72	—	—		—	
11	454 474,11	1 339 579,65	—	—		—	
10	454 470,83	1 339 551,98	—	—		—	
9	454 450,73	1 339 382,34	—	—		—	
8	454 444,83	1 339 332,50	—	—		—	
7	454 503,56	1 339 292,55	—	—		—	
6	454 377,22	1 338 814,66	—	—		—	
5	454 231,52	1 338 625,26	—	—		—	

Сведения о местоположении измененных (уточненных) границ объекта							
1	2	3	4	5	6	7	8
4	454 464,62	1 338 519,63	—	—	—	—	—
3	454 464,44	1 338 519,10	—	—		—	
2	454 881,24	1 338 321,20	—	—		—	
1	454 871,49	1 338 298,16	—	—		—	
Внутренний контур 1 из 17							
160	452 765,88	1 339 807,45	—	—	—	—	—
161	452 771,50	1 339 822,76	—	—		—	
162	452 748,75	1 339 843,70	—	—		—	
163	452 682,50	1 339 902,43	—	—		—	
164	452 525,81	1 340 043,13	—	—		—	
165	452 440,46	1 340 119,62	—	—		—	
166	452 318,31	1 340 001,48	—	—		—	
167	452 338,59	1 339 988,64	—	—		—	
168	452 320,24	1 339 971,56	—	—		—	
169	452 339,81	1 339 950,91	—	—		—	
170	452 548,53	1 339 751,28	—	—		—	
171	452 595,02	1 339 752,37	—	—		—	
172	452 731,00	1 339 765,80	—	—		—	
173	452 741,31	1 339 776,86	—	—		—	
174	452 759,44	1 339 799,14	—	—		—	
160	452 765,88	1 339 807,45	—	—		—	
Внутренний контур 2 из 17							
175	453 879,27	1 340 373,72	—	—	—	—	—
176	453 924,48	1 340 491,05	—	—		—	
177	453 714,32	1 340 596,53	—	—		—	
178	453 687,32	1 340 508,34	—	—		—	
179	453 695,99	1 340 497,38	—	—		—	
180	453 701,59	1 340 485,32	—	—		—	
181	453 705,23	1 340 474,00	—	—		—	
182	453 706,12	1 340 458,47	—	—		—	
175	453 879,27	1 340 373,72	—	—		—	
Внутренний контур 3 из 17							
183	452 977,56	1 340 768,53	—	—	—	—	—
184	452 918,47	1 340 905,33	—	—		—	
185	452 773,59	1 340 839,52	—	—		—	
186	452 832,68	1 340 702,70	—	—		—	
183	452 977,56	1 340 768,53	—	—		—	
Внутренний контур 4 из 17							
187	453 467,00	1 341 993,00	—	—	—	—	—
188	453 601,00	1 342 101,00	—	—		—	
189	453 525,00	1 342 195,00	—	—		—	
190	453 392,00	1 342 086,00	—	—		—	
187	453 467,00	1 341 993,00	—	—		—	
Внутренний контур 5 из 17							
191	452 522,53	1 339 680,90	—	—	—	—	—
192	452 496,55	1 339 700,55	—	—		—	
193	452 483,03	1 339 711,19	—	—		—	
194	452 423,81	1 339 757,80	—	—		—	
195	452 411,52	1 339 742,97	—	—		—	
196	452 381,73	1 339 766,93	—	—		—	
197	452 360,52	1 339 783,99	—	—		—	
198	452 352,47	1 339 773,51	—	—		—	
199	452 333,78	1 339 749,19	—	—		—	
200	452 302,55	1 339 708,52	—	—		—	
201	452 298,63	1 339 703,41	—	—		—	

Сведения о местоположении измененных (уточненных) границ объекта							
1	2	3	4	5	6	7	8
202	452 352,14	1 339 664,52	—	—	—	—	—
203	452 458,70	1 339 599,88	—	—		—	
204	452 502,28	1 339 655,20	—	—		—	
191	452 522,53	1 339 680,90	—	—		—	
Внутренний контур 6 из 17							
205	453 194,81	1 340 849,13	—	—	—	—	—
206	453 247,29	1 340 873,13	—	—		—	
207	453 119,42	1 341 169,19	—	—		—	
208	453 067,09	1 341 146,59	—	—		—	
205	453 194,81	1 340 849,13	—	—		—	
Внутренний контур 7 из 17							
209	452 139,35	1 339 398,49	—	—	—	—	—
210	452 323,53	1 339 646,09	—	—		—	
211	452 282,82	1 339 677,22	—	—		—	
212	452 187,14	1 339 547,63	—	—		—	
213	452 117,25	1 339 445,26	—	—		—	
214	452 114,70	1 339 440,96	—	—		—	
215	452 104,76	1 339 424,31	—	—		—	
209	452 139,35	1 339 398,49	—	—		—	
Внутренний контур 8 из 17							
216	453 018,71	1 341 588,36	—	—	—	—	—
217	452 978,50	1 341 678,58	—	—		—	
218	452 864,70	1 341 627,24	—	—		—	
219	452 900,31	1 341 537,26	—	—		—	
216	453 018,71	1 341 588,36	—	—		—	
Внутренний контур 9 из 17							
220	453 108,27	1 341 305,37	—	—	—	—	—
221	453 067,11	1 341 396,51	—	—		—	
222	452 975,97	1 341 355,35	—	—		—	
223	453 017,13	1 341 264,21	—	—		—	
220	453 108,27	1 341 305,37	—	—		—	
Внутренний контур 10 из 17							
224	453 308,06	1 340 897,38	—	—	—	—	—
225	453 369,36	1 340 976,39	—	—		—	
226	453 290,34	1 341 037,69	—	—		—	
227	453 229,05	1 340 958,68	—	—		—	
224	453 308,06	1 340 897,38	—	—		—	
Внутренний контур 11 из 17							
228	453 613,14	1 341 425,17	—	—	—	—	—
229	453 664,87	1 341 510,75	—	—		—	
230	453 579,28	1 341 562,48	—	—		—	
231	453 527,56	1 341 476,90	—	—		—	
228	453 613,14	1 341 425,17	—	—		—	
Внутренний контур 12 из 17							
232	453 466,29	1 341 163,25	—	—	—	—	—
233	453 518,01	1 341 248,83	—	—		—	
234	453 432,43	1 341 300,56	—	—		—	
235	453 380,71	1 341 214,98	—	—		—	
232	453 466,29	1 341 163,25	—	—		—	
Внутренний контур 13 из 17							
236	452 839,26	1 340 896,81	—	—	—	—	—
237	452 789,88	1 341 011,12	—	—		—	
238	452 722,42	1 340 981,98	—	—		—	
239	452 772,31	1 340 866,40	—	—		—	
236	452 839,26	1 340 896,81	—	—		—	

Сведения о местоположении измененных (уточненных) границ объекта

Сведения о местоположении измененных (уточненных) границ объекта							
1	2	3	4	5	6	7	8
Внутренний контур 14 из 17							
240	452 718,55	1 340 378,70	—	—	—	—	—
241	452 713,34	1 340 393,27	—	—		—	
242	452 706,87	1 340 407,09	—	—		—	
243	452 697,97	1 340 422,08	—	—		—	
244	452 678,39	1 340 446,54	—	—		—	
245	452 665,52	1 340 458,86	—	—		—	
246	452 593,94	1 340 410,52	—	—		—	
247	452 605,43	1 340 392,40	—	—		—	
248	452 617,29	1 340 374,70	—	—		—	
249	452 638,62	1 340 344,56	—	—		—	
250	452 649,67	1 340 329,68	—	—		—	
240	452 718,55	1 340 378,70	—	—	—		
Внутренний контур 15 из 17							
251	454 032,66	1 341 051,36	—	—	—	—	—
252	454 063,68	1 341 113,16	—	—		—	
253	453 994,68	1 341 118,34	—	—		—	
254	453 975,46	1 341 080,08	—	—		—	
251	454 032,66	1 341 051,36	—	—		—	
Внутренний контур 16 из 17							
255	454 066,71	1 340 540,64	—	—	—	—	—
256	454 100,36	1 340 607,67	—	—		—	
257	454 061,81	1 340 627,02	—	—		—	
258	454 028,16	1 340 559,98	—	—		—	
255	454 066,71	1 340 540,64	—	—		—	
Внутренний контур 17 из 17							
259	454 229,05	1 340 952,85	—	—	—	—	—
260	454 262,69	1 341 019,88	—	—		—	
261	454 224,14	1 341 039,23	—	—		—	
262	454 190,50	1 340 972,19	—	—		—	
259	454 229,05	1 340 952,85	—	—		—	
ЗУ1(1)							
н1	—	—	456 924,78	1 337 524,86	Картометрически й метод	2,50	—
н2	—	—	456 953,14	1 337 540,41		2,50	
н3	—	—	456 976,24	1 337 664,51		2,50	
н4	—	—	457 023,91	1 337 703,18		2,50	
н5	—	—	457 051,72	1 337 807,96		2,50	
н6	—	—	457 065,85	1 337 861,18		2,50	
н7	—	—	457 078,61	1 337 909,27		2,50	
н8	—	—	457 091,52	1 337 957,89		2,50	
н9	—	—	457 101,94	1 337 997,13		2,50	
н10	—	—	457 069,01	1 338 145,08		2,50	
н11	—	—	457 085,26	1 338 204,47		2,50	
н12	—	—	457 131,49	1 338 373,44		2,50	

Раздел 3

Сведения о местоположении измененных (уточненных) границ объекта							
1	2	3	4	5	6	7	8
н13	—	—	457 122,79	1 338 480,32	Картометрический метод	2,50	—
н14	—	—	457 061,81	1 338 474,99		2,50	
н15	—	—	456 780,94	1 338 515,87		2,50	
н16	—	—	456 740,57	1 338 521,75		2,50	
н17	—	—	456 702,96	1 338 527,22		2,50	
н18	—	—	456 665,35	1 338 532,69		2,50	
н19	—	—	456 627,58	1 338 538,19		2,50	
н20	—	—	456 534,07	1 338 556,90		2,50	
н21	—	—	456 532,86	1 338 518,24		2,50	
н22	—	—	456 507,54	1 338 443,08		2,50	
н23	—	—	456 480,16	1 338 369,95		2,50	
н24	—	—	456 477,46	1 338 361,86		2,50	
н25	—	—	456 539,37	1 338 340,93		2,50	
н26	—	—	456 541,61	1 338 348,71		2,50	
н27	—	—	456 542,49	1 338 351,77		2,50	
н28	—	—	456 567,10	1 338 423,02		2,50	
н29	—	—	456 592,92	1 338 497,69		2,50	
н30	—	—	456 597,52	1 338 496,15		2,50	
н31	—	—	456 612,19	1 338 491,55		2,50	
н32	—	—	456 608,27	1 338 479,67		2,50	
н33	—	—	456 587,79	1 338 417,61		2,50	
н34	—	—	456 567,03	1 338 354,68		2,50	
н35	—	—	456 546,54	1 338 292,62		2,50	
н36	—	—	456 505,30	1 338 167,64		2,50	
н37	—	—	456 442,03	1 337 975,90		2,50	
н38	—	—	456 435,87	1 337 957,24		2,50	
н39	—	—	456 374,31	1 337 726,32		2,50	
н40	—	—	456 360,88	1 337 680,64		2,50	
н41	—	—	456 353,05	1 337 665,80		2,50	

Раздел 3

Сведения о местоположении измененных (уточненных) границ объекта

Сведения о местоположении измененных (уточненных) границ объекта							
1	2	3	4	5	6	7	8
н42	—	—	456 342,34	1 337 654,58	Картометрически й метод	2,50	—
н43	—	—	456 331,89	1 337 647,32		2,50	
н44	—	—	456 321,85	1 337 647,72		2,50	
н45	—	—	456 308,78	1 337 648,23		2,50	
н46	—	—	456 305,79	1 337 648,34		2,50	
н47	—	—	456 298,09	1 337 652,32		2,50	
н48	—	—	456 295,22	1 337 629,18		2,50	
н49	—	—	456 308,97	1 337 622,68		2,50	
н50	—	—	456 424,72	1 337 573,69		2,50	
н51	—	—	456 507,35	1 337 550,11		2,50	
н52	—	—	456 852,16	1 337 533,17		2,50	
н1	—	—	456 924,78	1 337 524,86		2,50	
ЗУ1(2)							
н53	—	—	454 871,49	1 338 298,16	Картометрически й метод	2,50	—
н211	—	—	454 214,97	1 338 605,41		2,50	
н210	—	—	454 195,23	1 338 614,65		2,50	
н209	—	—	453 561,32	1 338 911,50		2,50	
н208	—	—	453 379,84	1 338 994,99		2,50	
н207	—	—	453 274,52	1 339 040,91		2,50	
н206	—	—	453 202,34	1 339 060,08		2,50	
н205	—	—	453 139,17	1 339 070,99		2,50	
н204	—	—	453 097,78	1 339 072,09		2,50	
н203	—	—	453 097,71	1 339 069,60		2,50	
н202	—	—	452 995,41	1 339 072,23		2,50	
н201	—	—	452 831,22	1 339 070,05		2,50	
н200	—	—	452 829,75	1 339 069,96		2,50	
н199	—	—	452 828,56	1 339 089,22		2,50	
н198	—	—	452 826,83	1 339 100,05		2,50	
н197	—	—	452 825,70	1 339 107,12		2,50	

Сведения о местоположении измененных (уточненных) границ объекта							
1	2	3	4	5	6	7	8
н196	—	—	452 821,86	1 339 119,14	Картометрический метод	2,50	—
н195	—	—	452 815,20	1 339 126,36		2,50	
н194	—	—	452 808,95	1 339 129,59		2,50	
н193	—	—	452 806,54	1 339 130,83		2,50	
н192	—	—	452 796,51	1 339 133,78		2,50	
н191	—	—	452 786,69	1 339 133,62		2,50	
н190	—	—	452 776,93	1 339 132,73		2,50	
н189	—	—	452 650,47	1 339 105,52		2,50	
н188	—	—	452 491,29	1 339 069,90		2,50	
н187	—	—	452 278,71	1 339 013,47		2,50	
н186	—	—	452 199,84	1 338 992,36		2,50	
н185	—	—	452 186,62	1 338 989,76		2,50	
н184	—	—	452 179,69	1 338 988,71		2,50	
н183	—	—	452 170,45	1 338 988,31		2,50	
н182	—	—	452 163,74	1 338 988,72		2,50	
н181	—	—	452 154,90	1 338 989,66		2,50	
н180	—	—	452 148,51	1 338 991,24		2,50	
н179	—	—	452 134,17	1 338 997,42		2,50	
н178	—	—	452 126,77	1 339 001,27		2,50	
н177	—	—	452 116,01	1 339 008,86		2,50	
н176	—	—	452 110,52	1 339 012,73		2,50	
н175	—	—	452 105,65	1 339 016,65		2,50	
н174	—	—	452 088,74	1 339 030,26		2,50	
н173	—	—	452 028,22	1 339 092,57		2,50	
н172	—	—	451 978,85	1 339 142,09		2,50	
н171	—	—	451 949,96	1 339 170,44		2,50	
н170	—	—	451 943,45	1 339 177,19		2,50	
н169	—	—	451 932,67	1 339 197,50		2,50	
н168	—	—	451 911,15	1 339 246,13		2,50	

Сведения о местоположении измененных (уточненных) границ объекта							
1	2	3	4	5	6	7	8
н167	—	—	451 907,78	1 339 253,75	Картометрический метод	2,50	—
н166	—	—	451 917,26	1 339 252,24		2,50	
н165	—	—	451 945,61	1 339 269,48		2,50	
н164	—	—	451 964,41	1 339 280,91		2,50	
н163	—	—	451 971,25	1 339 288,81		2,50	
н162	—	—	452 005,90	1 339 314,32		2,50	
н161	—	—	452 030,65	1 339 349,36		2,50	
н160	—	—	451 885,63	1 339 439,88		2,50	
н159	—	—	451 860,34	1 339 405,50		2,50	
н158	—	—	451 829,26	1 339 362,79		2,50	
н157	—	—	451 866,90	1 339 332,59		2,50	
н156	—	—	451 906,95	1 339 300,46		2,50	
н155	—	—	451 897,88	1 339 288,76		2,50	
н154	—	—	451 896,57	1 339 284,94		2,50	
н153	—	—	451 895,20	1 339 280,16		2,50	
н152	—	—	451 890,40	1 339 290,02		2,50	
н151	—	—	451 886,17	1 339 297,24		2,50	
н150	—	—	451 882,39	1 339 303,69		2,50	
н149	—	—	451 861,69	1 339 328,77		2,50	
н148	—	—	451 850,86	1 339 339,43		2,50	
н147	—	—	451 827,63	1 339 354,54		2,50	
н146	—	—	451 780,50	1 339 390,56		2,50	
н145	—	—	451 775,81	1 339 394,35		2,50	
н144	—	—	451 775,30	1 339 396,28		2,50	
н143	—	—	451 775,76	1 339 398,94		2,50	
н142	—	—	451 777,77	1 339 401,77		2,50	
н141	—	—	451 781,21	1 339 405,21		2,50	
н140	—	—	451 783,50	1 339 407,50		2,50	
н139	—	—	451 823,64	1 339 437,77		2,50	

Сведения о местоположении измененных (уточненных) границ объекта							
1	2	3	4	5	6	7	8
н138	—	—	451 879,07	1 339 482,52	Картометрический метод	2,50	—
н137	—	—	451 895,17	1 339 497,22		2,50	
н136	—	—	451 905,78	1 339 507,98		2,50	
н135	—	—	451 918,59	1 339 522,82		2,50	
н134	—	—	451 933,91	1 339 542,24		2,50	
н133	—	—	451 948,20	1 339 561,54		2,50	
н132	—	—	451 984,78	1 339 611,76		2,50	
н131	—	—	452 021,09	1 339 659,39		2,50	
н130	—	—	452 050,71	1 339 693,60		2,50	
н129	—	—	452 068,40	1 339 712,54		2,50	
н128	—	—	452 098,47	1 339 744,00		2,50	
н127	—	—	452 156,02	1 339 799,99		2,50	
н126	—	—	452 200,01	1 339 842,96		2,50	
н125	—	—	452 250,12	1 339 890,50		2,50	
н124	—	—	452 282,81	1 339 920,47		2,50	
н123	—	—	452 292,97	1 339 931,75		2,50	
н122	—	—	452 300,23	1 339 940,91		2,50	
н121	—	—	452 306,08	1 339 952,33		2,50	
н120	—	—	452 308,61	1 339 958,73		2,50	
н119	—	—	452 316,07	1 339 969,55		2,50	
н118	—	—	452 318,49	1 339 977,63		2,50	
н117	—	—	452 317,05	1 339 987,92		2,50	
н116	—	—	452 312,71	1 339 997,21		2,50	
н115	—	—	452 305,97	1 340 005,35		2,50	
н114	—	—	452 300,35	1 340 009,66		2,50	
н113	—	—	452 290,30	1 340 016,18		2,50	
н112	—	—	452 229,08	1 340 051,94		2,50	
н111	—	—	452 226,01	1 340 054,13		2,50	
н110	—	—	452 223,03	1 340 056,72		2,50	

Сведения о местоположении измененных (уточненных) границ объекта							
1	2	3	4	5	6	7	8
н109	—	—	452 220,40	1 340 059,62	Картометрический метод	2,50	—
н108	—	—	452 219,35	1 340 062,07		2,50	
н107	—	—	452 219,12	1 340 064,29		2,50	
н106	—	—	452 212,17	1 340 084,22		2,50	
н105	—	—	452 354,01	1 340 367,12		2,50	
н104	—	—	452 379,44	1 340 420,96		2,50	
н103	—	—	452 310,80	1 340 554,87		2,50	
н102	—	—	452 242,97	1 340 687,19		2,50	
н101	—	—	452 169,76	1 340 830,01		2,50	
н100	—	—	452 148,56	1 340 871,36		2,50	
н99	—	—	452 257,35	1 340 960,63		2,50	
н98	—	—	452 284,25	1 341 220,20		2,50	
н97	—	—	452 332,18	1 341 270,15		2,50	
н96	—	—	452 196,89	1 341 514,44		2,50	
н95	—	—	451 955,59	1 341 384,69		2,50	
н94	—	—	451 902,28	1 341 498,72		2,50	
н93	—	—	451 761,47	1 341 448,70		2,50	
н92	—	—	451 715,91	1 341 534,92		2,50	
н91	—	—	451 715,80	1 341 535,07		2,50	
н90	—	—	451 304,20	1 342 107,63		2,50	
н89	—	—	451 284,83	1 342 118,84		2,50	
н88	—	—	451 316,92	1 342 213,08		2,50	
н87	—	—	451 417,45	1 342 480,29		2,50	
н86	—	—	451 598,43	1 342 984,35		2,50	
н85	—	—	451 613,98	1 343 052,93		2,50	
н84	—	—	451 653,37	1 343 084,52		2,50	
н83	—	—	451 694,89	1 343 438,30		2,50	
н82	—	—	451 855,91	1 344 098,86		2,50	
н81	—	—	452 767,23	1 343 962,18		2,50	

Сведения о местоположении измененных (уточненных) границ объекта							
1	2	3	4	5	6	7	8
н80	—	—	454 484,76	1 344 527,47	Картометрический метод	2,50	—
н79	—	—	454 795,27	1 342 759,26		2,50	
н78	—	—	454 796,58	1 342 750,28		2,50	
н77	—	—	454 913,58	1 342 142,45		2,50	
н76	—	—	455 111,96	1 341 997,31		2,50	
н75	—	—	455 048,10	1 341 732,82		2,50	
н74	—	—	454 991,30	1 341 693,08		2,50	
н73	—	—	454 890,12	1 341 306,62		2,50	
н72	—	—	454 983,41	1 341 225,56		2,50	
н71	—	—	454 964,39	1 340 935,16		2,50	
н70	—	—	454 887,85	1 340 701,24		2,50	
н69	—	—	454 779,80	1 340 410,56		2,50	
н68	—	—	454 794,08	1 340 380,69		2,50	
н67	—	—	454 578,04	1 340 058,65		2,50	
н66	—	—	454 544,50	1 340 035,51		2,50	
н65	—	—	454 529,35	1 339 983,80		2,50	
н64	—	—	454 492,60	1 339 735,72		2,50	
н63	—	—	454 474,11	1 339 579,65		2,50	
н62	—	—	454 470,83	1 339 551,98		2,50	
н61	—	—	454 450,73	1 339 382,34		2,50	
н60	—	—	454 444,83	1 339 332,50		2,50	
н59	—	—	454 503,56	1 339 292,55		2,50	
н58	—	—	454 377,22	1 338 814,66		2,50	
н57	—	—	454 231,52	1 338 625,26		2,50	
н56	—	—	454 464,62	1 338 519,63		2,50	
н55	—	—	454 464,44	1 338 519,10		2,50	
н54	—	—	454 881,24	1 338 321,20		2,50	
н53	—	—	454 871,49	1 338 298,16		2,50	

Внутренний контур 1 из 18

Раздел 3

Сведения о местоположении измененных (уточненных) границ объекта							
1	2	3	4	5	6	7	8
н212	—	—	452 765,88	1 339 807,45	Картометрически й метод	2,50	—
н213	—	—	452 771,50	1 339 822,76		2,50	
н214	—	—	452 748,75	1 339 843,70		2,50	
н215	—	—	452 682,50	1 339 902,43		2,50	
н216	—	—	452 525,81	1 340 043,13		2,50	
н217	—	—	452 440,46	1 340 119,62		2,50	
н218	—	—	452 318,31	1 340 001,48		2,50	
н219	—	—	452 338,59	1 339 988,64		2,50	
н220	—	—	452 320,24	1 339 971,56		2,50	
н221	—	—	452 339,81	1 339 950,91		2,50	
н222	—	—	452 548,53	1 339 751,28		2,50	
н223	—	—	452 595,02	1 339 752,37		2,50	
н224	—	—	452 731,00	1 339 765,80		2,50	
н225	—	—	452 741,31	1 339 776,86		2,50	
н226	—	—	452 759,44	1 339 799,14		2,50	
н212	—	—	452 765,88	1 339 807,45		2,50	
Внутренний контур 2 из 18							
н227	—	—	453 879,27	1 340 373,72	Картометрически й метод	2,50	—
н228	—	—	453 924,48	1 340 491,05		2,50	
н229	—	—	453 714,32	1 340 596,53		2,50	
н230	—	—	453 687,32	1 340 508,34		2,50	
н231	—	—	453 695,99	1 340 497,38		2,50	
н232	—	—	453 701,59	1 340 485,32		2,50	
н233	—	—	453 705,23	1 340 474,00		2,50	
н234	—	—	453 706,12	1 340 458,47		2,50	
н227	—	—	453 879,27	1 340 373,72		2,50	
Внутренний контур 3 из 18							
н235	—	—	452 977,56	1 340 768,53	Картометрически й метод	2,50	—
н236	—	—	452 918,47	1 340 905,33		2,50	
н237	—	—	452 773,59	1 340 839,52		2,50	

Сведения о местоположении измененных (уточненных) границ объекта							
1	2	3	4	5	6	7	8
н238	—	—	452 832,68	1 340 702,70	Картометрический метод	2,50	—
н235	—	—	452 977,56	1 340 768,53		2,50	
Внутренний контур 4 из 18							
н239	—	—	453 467,00	1 341 993,00	Картометрический метод	2,50	—
н240	—	—	453 601,00	1 342 101,00		2,50	
н241	—	—	453 525,00	1 342 195,00		2,50	
н242	—	—	453 392,00	1 342 086,00		2,50	
н239	—	—	453 467,00	1 341 993,00		2,50	
Внутренний контур 5 из 18							
н243	—	—	452 522,53	1 339 680,90	Картометрический метод	2,50	—
н244	—	—	452 496,55	1 339 700,55		2,50	
н245	—	—	452 483,03	1 339 711,19		2,50	
н246	—	—	452 423,81	1 339 757,80		2,50	
н247	—	—	452 411,52	1 339 742,97		2,50	
н248	—	—	452 381,73	1 339 766,93		2,50	
н249	—	—	452 360,52	1 339 783,99		2,50	
н250	—	—	452 352,47	1 339 773,51		2,50	
н251	—	—	452 333,78	1 339 749,19		2,50	
н252	—	—	452 302,55	1 339 708,52		2,50	
н253	—	—	452 298,63	1 339 703,41		2,50	
н254	—	—	452 352,14	1 339 664,52		2,50	
н255	—	—	452 458,70	1 339 599,88		2,50	
н256	—	—	452 502,28	1 339 655,20		2,50	
н243	—	—	452 522,53	1 339 680,90		2,50	
Внутренний контур 6 из 18							
н257	—	—	453 194,81	1 340 849,13	Картометрический метод	2,50	—
н258	—	—	453 247,29	1 340 873,13		2,50	
н259	—	—	453 119,42	1 341 169,19		2,50	
н260	—	—	453 067,09	1 341 146,59		2,50	
н257	—	—	453 194,81	1 340 849,13		2,50	
Внутренний контур 7 из 18							

Внутренний контур 7 из 18

Сведения о местоположении измененных (уточненных) границ объекта							
1	2	3	4	5	6	7	8
н261	—	—	452 139,35	1 339 398,49	Картометрически й метод	2,50	—
н262	—	—	452 323,53	1 339 646,09		2,50	
н263	—	—	452 282,82	1 339 677,22		2,50	
н264	—	—	452 187,14	1 339 547,63		2,50	
н265	—	—	452 164,85	1 339 517,44		2,50	
н266	—	—	452 146,47	1 339 494,30		2,50	
н267	—	—	452 117,25	1 339 445,26		2,50	
н268	—	—	452 114,70	1 339 440,96		2,50	
н269	—	—	452 104,76	1 339 424,31		2,50	
н261	—	—	452 139,35	1 339 398,49		2,50	
Внутренний контур 8 из 18							
н270	—	—	453 018,71	1 341 588,36	Картометрически й метод	2,50	—
н271	—	—	452 978,50	1 341 678,58		2,50	
н272	—	—	452 864,70	1 341 627,24		2,50	
н273	—	—	452 900,31	1 341 537,26		2,50	
н270	—	—	453 018,71	1 341 588,36		2,50	
Внутренний контур 9 из 18							
н274	—	—	453 108,27	1 341 305,37	Картометрически й метод	2,50	—
н275	—	—	453 067,11	1 341 396,51		2,50	
н276	—	—	452 975,97	1 341 355,35		2,50	
н277	—	—	453 017,13	1 341 264,21		2,50	
н274	—	—	453 108,27	1 341 305,37		2,50	
Внутренний контур 10 из 18							
н278	—	—	453 308,06	1 340 897,38	Картометрически й метод	2,50	—
н279	—	—	453 369,36	1 340 976,39		2,50	
н280	—	—	453 290,34	1 341 037,69		2,50	
н281	—	—	453 229,05	1 340 958,68		2,50	
н278	—	—	453 308,06	1 340 897,38		2,50	
Внутренний контур 11 из 18							
н282	—	—	453 613,14	1 341 425,17	Картометрически й метод	2,50	—
н283	—	—	453 664,87	1 341 510,75		2,50	

Сведения о местоположении измененных (уточненных) границ объекта							
1	2	3	4	5	6	7	8
н284	—	—	453 579,28	1 341 562,48	Картометрически й метод	2,50	—
н285	—	—	453 527,56	1 341 476,90		2,50	
н282	—	—	453 613,14	1 341 425,17		2,50	
Внутренний контур 12 из 18							
н286	—	—	453 466,29	1 341 163,25	Картометрически й метод	2,50	—
н287	—	—	453 518,01	1 341 248,83		2,50	
н288	—	—	453 432,43	1 341 300,56		2,50	
н289	—	—	453 380,71	1 341 214,98		2,50	
н286	—	—	453 466,29	1 341 163,25		2,50	
Внутренний контур 13 из 18							
н290	—	—	452 839,26	1 340 896,81	Картометрически й метод	2,50	—
н291	—	—	452 789,88	1 341 011,12		2,50	
н292	—	—	452 722,42	1 340 981,98		2,50	
н293	—	—	452 772,31	1 340 866,40		2,50	
н290	—	—	452 839,26	1 340 896,81		2,50	
Внутренний контур 14 из 18							
н294	—	—	452 718,55	1 340 378,70	Картометрически й метод	2,50	—
н295	—	—	452 713,34	1 340 393,27		2,50	
н296	—	—	452 706,87	1 340 407,09		2,50	
н297	—	—	452 697,97	1 340 422,08		2,50	
н298	—	—	452 678,39	1 340 446,54		2,50	
н299	—	—	452 665,52	1 340 458,86		2,50	
н300	—	—	452 593,94	1 340 410,52		2,50	
н301	—	—	452 605,43	1 340 392,40		2,50	
н302	—	—	452 617,29	1 340 374,70		2,50	
н303	—	—	452 638,62	1 340 344,56		2,50	
н304	—	—	452 649,67	1 340 329,68		2,50	
н294	—	—	452 718,55	1 340 378,70		2,50	
Внутренний контур 15 из 18							
н305	—	—	454 032,66	1 341 051,36	Картометрически й метод	2,50	—
н306	—	—	454 063,68	1 341 113,16		2,50	

Сведения о местоположении измененных (уточненных) границ объекта							
1	2	3	4	5	6	7	8
н307	—	—	453 994,68	1 341 118,34	Картометрически й метод	2,50	—
н308	—	—	453 975,46	1 341 080,08		2,50	
н305	—	—	454 032,66	1 341 051,36		2,50	
Внутренний контур 16 из 18							
н309	—	—	454 066,71	1 340 540,64	Картометрически й метод	2,50	—
н310	—	—	454 100,36	1 340 607,67		2,50	
н311	—	—	454 061,81	1 340 627,02		2,50	
н312	—	—	454 028,16	1 340 559,98		2,50	
н309	—	—	454 066,71	1 340 540,64		2,50	
Внутренний контур 17 из 18							
н313	—	—	454 229,05	1 340 952,85	Картометрически й метод	2,50	—
н314	—	—	454 262,69	1 341 019,88		2,50	
н315	—	—	454 224,14	1 341 039,23		2,50	
н316	—	—	454 190,50	1 340 972,19		2,50	
н313	—	—	454 229,05	1 340 952,85		2,50	
Внутренний контур 18 из 18							
н317	—	—	453 950,28	1 340 800,47	Картометрически й метод	2,50	—
н318	—	—	453 893,08	1 340 829,18		2,50	
н319	—	—	453 857,20	1 340 757,67		2,50	
н320	—	—	453 914,38	1 340 728,97		2,50	
н317	—	—	453 950,28	1 340 800,47		2,50	
ЗУ1(3)							
н321	—	—	452 811,96	1 339 006,79	Картометрически й метод	2,50	—
н448	—	—	452 803,69	1 339 006,30		2,50	
н447	—	—	452 777,99	1 339 003,31		2,50	
н446	—	—	452 790,45	1 338 802,81		2,50	
н445	—	—	451 353,88	1 338 418,28		2,50	
н444	—	—	451 313,80	1 338 565,74		2,50	
н443	—	—	451 279,29	1 338 696,22		2,50	
н442	—	—	451 278,90	1 338 697,70		2,50	
н441	—	—	451 266,03	1 338 730,09		2,50	

Сведения о местоположении измененных (уточненных) границ объекта							
1	2	3	4	5	6	7	8
н440	—	—	451 454,02	1 338 793,67	Картометрический метод	2,50	—
н439	—	—	451 446,69	1 338 796,52		2,50	
н438	—	—	451 438,99	1 338 811,57		2,50	
н437	—	—	451 422,87	1 338 852,93		2,50	
н436	—	—	451 398,27	1 338 912,26		2,50	
н435	—	—	451 385,62	1 338 941,50		2,50	
н434	—	—	451 370,30	1 338 976,67		2,50	
н433	—	—	451 357,86	1 339 004,80		2,50	
н432	—	—	451 347,70	1 339 030,53		2,50	
н431	—	—	451 337,93	1 339 053,25		2,50	
н430	—	—	451 330,64	1 339 069,94		2,50	
н429	—	—	451 327,28	1 339 081,00		2,50	
н428	—	—	451 306,97	1 339 111,40		2,50	
н427	—	—	451 255,46	1 339 133,85		2,50	
н426	—	—	451 235,08	1 339 168,28		2,50	
н425	—	—	451 208,16	1 339 213,76		2,50	
н424	—	—	451 193,91	1 339 237,83		2,50	
н423	—	—	451 180,52	1 339 260,46		2,50	
н422	—	—	451 157,71	1 339 298,98		2,50	
н421	—	—	451 209,10	1 339 316,82		2,50	
н420	—	—	451 202,16	1 339 303,31		2,50	
н419	—	—	451 260,14	1 339 283,51		2,50	
н418	—	—	451 487,84	1 339 627,09		2,50	
н417	—	—	451 541,20	1 339 643,99		2,50	
н416	—	—	451 609,36	1 339 622,36		2,50	
н415	—	—	451 644,38	1 339 611,25		2,50	
н414	—	—	451 662,06	1 339 600,73		2,50	
н413	—	—	451 688,28	1 339 643,64		2,50	
н412	—	—	451 662,77	1 339 660,90		2,50	

Сведения о местоположении измененных (уточненных) границ объекта							
1	2	3	4	5	6	7	8
н411	—	—	451 694,37	1 339 707,62	Картометрический метод	2,50	—
н410	—	—	451 719,89	1 339 690,34		2,50	
н409	—	—	451 744,09	1 339 716,86		2,50	
н408	—	—	451 744,46	1 339 717,27		2,50	
н407	—	—	451 873,36	1 339 858,55		2,50	
н406	—	—	451 886,70	1 339 970,51		2,50	
н405	—	—	452 100,22	1 340 034,96		2,50	
н404	—	—	452 166,55	1 340 063,98		2,50	
н403	—	—	452 217,61	1 340 172,16		2,50	
н402	—	—	452 237,95	1 340 172,47		2,50	
н401	—	—	452 204,29	1 340 097,95		2,50	
н400	—	—	452 197,74	1 340 080,64		2,50	
н399	—	—	452 195,49	1 340 072,37		2,50	
н398	—	—	452 195,49	1 340 065,67		2,50	
н397	—	—	452 196,77	1 340 059,50		2,50	
н396	—	—	452 198,55	1 340 055,02		2,50	
н395	—	—	452 200,63	1 340 051,11		2,50	
н394	—	—	452 203,28	1 340 047,24		2,50	
н393	—	—	452 208,32	1 340 041,69		2,50	
н392	—	—	452 213,00	1 340 037,62		2,50	
н391	—	—	452 217,67	1 340 034,29		2,50	
н390	—	—	452 279,29	1 339 998,29		2,50	
н389	—	—	452 288,22	1 339 992,49		2,50	
н388	—	—	452 291,32	1 339 990,12		2,50	
н387	—	—	452 294,82	1 339 985,90		2,50	
н386	—	—	452 297,36	1 339 982,05		2,50	
н385	—	—	452 299,62	1 339 976,58		2,50	
н384	—	—	452 301,23	1 339 971,43		2,50	
н383	—	—	452 301,03	1 339 964,06		2,50	

Раздел 3

Сведения о местоположении измененных (уточненных) границ объекта							
1	2	3	4	5	6	7	8
н382	—	—	452 297,87	1 339 956,04	Картометрический метод	2,50	—
н381	—	—	452 292,62	1 339 945,80		2,50	
н380	—	—	452 286,10	1 339 937,56		2,50	
н379	—	—	452 276,42	1 339 926,82		2,50	
н378	—	—	452 243,99	1 339 897,09		2,50	
н377	—	—	452 193,76	1 339 849,45		2,50	
н376	—	—	452 092,08	1 339 750,33		2,50	
н375	—	—	452 061,85	1 339 718,73		2,50	
н374	—	—	452 044,02	1 339 699,61		2,50	
н373	—	—	452 014,10	1 339 665,06		2,50	
н372	—	—	451 977,57	1 339 617,13		2,50	
н371	—	—	451 940,95	1 339 566,87		2,50	
н370	—	—	451 926,76	1 339 547,71		2,50	
н369	—	—	451 911,64	1 339 528,55		2,50	
н368	—	—	451 899,17	1 339 514,09		2,50	
н367	—	—	451 888,92	1 339 503,71		2,50	
н366	—	—	451 873,20	1 339 489,35		2,50	
н365	—	—	451 818,11	1 339 444,86		2,50	
н364	—	—	451 777,59	1 339 414,31		2,50	
н363	—	—	451 770,88	1 339 407,60		2,50	
н362	—	—	451 767,23	1 339 402,49		2,50	
н361	—	—	451 766,11	1 339 395,87		2,50	
н360	—	—	451 767,86	1 339 389,20		2,50	
н359	—	—	451 770,53	1 339 387,02		2,50	
н358	—	—	451 774,93	1 339 383,49		2,50	
н357	—	—	451 822,44	1 339 347,19		2,50	
н356	—	—	451 845,19	1 339 332,38		2,50	
н355	—	—	451 855,04	1 339 322,70		2,50	
н354	—	—	451 875,00	1 339 298,50		2,50	

Раздел 3

Сведения о местоположении измененных (уточненных) границ объекта							
1	2	3	4	5	6	7	8
н353	—	—	451 877,82	1 339 293,68	Картометрический метод	2,50	—
н352	—	—	451 882,45	1 339 285,77		2,50	
н351	—	—	451 896,81	1 339 256,29		2,50	
н350	—	—	451 924,56	1 339 193,57		2,50	
н349	—	—	451 936,10	1 339 171,84		2,50	
н348	—	—	451 943,57	1 339 164,11		2,50	
н347	—	—	451 972,52	1 339 135,70		2,50	
н346	—	—	452 021,81	1 339 086,26		2,50	
н345	—	—	452 082,67	1 339 023,59		2,50	
н344	—	—	452 105,09	1 339 005,54		2,50	
н343	—	—	452 122,08	1 338 993,56		2,50	
н342	—	—	452 130,28	1 338 989,29		2,50	
н341	—	—	452 145,64	1 338 982,67		2,50	
н340	—	—	452 153,33	1 338 980,77		2,50	
н339	—	—	452 162,99	1 338 979,75		2,50	
н338	—	—	452 170,36	1 338 979,30		2,50	
н337	—	—	452 180,56	1 338 979,74		2,50	
н336	—	—	452 188,17	1 338 980,89		2,50	
н335	—	—	452 201,87	1 338 983,59		2,50	
н334	—	—	452 281,02	1 339 004,78		2,50	
н333	—	—	452 493,42	1 339 061,15		2,50	
н332	—	—	452 652,40	1 339 096,73		2,50	
н331	—	—	452 778,29	1 339 123,81		2,50	
н330	—	—	452 787,17	1 339 124,62		2,50	
н329	—	—	452 794,79	1 339 124,67		2,50	
н328	—	—	452 798,41	1 339 119,48		2,50	
н327	—	—	452 800,88	1 339 115,03		2,50	
н326	—	—	452 802,54	1 339 110,55		2,50	
н325	—	—	452 805,20	1 339 102,22		2,50	

Раздел 3

Сведения о местоположении измененных (уточненных) границ объекта							
1	2	3	4	5	6	7	8
н324	—	—	452 805,56	1 339 100,04	Картометрический метод	2,50	—
н323	—	—	452 807,69	1 339 086,76		2,50	
н322	—	—	452 809,49	1 339 062,87		2,50	
н321	—	—	452 811,96	1 339 006,79		2,50	
Внутренний контур 1 из 2							
н449	—	—	451 987,39	1 338 941,13	Картометрический метод	2,50	—
н450	—	—	451 980,22	1 338 967,45		2,50	
н451	—	—	451 972,36	1 338 965,59		2,50	
н452	—	—	451 926,31	1 338 954,70		2,50	
н453	—	—	451 918,90	1 338 952,95		2,50	
н454	—	—	451 926,23	1 338 927,32		2,50	
н449	—	—	451 987,39	1 338 941,13		2,50	
Внутренний контур 2 из 2							
н455	—	—	451 771,54	1 339 024,75	Картометрический метод	2,50	—
н456	—	—	451 755,84	1 339 073,68		2,50	
н457	—	—	451 799,07	1 339 088,76		2,50	
н458	—	—	451 795,00	1 339 099,63		2,50	
н459	—	—	451 739,27	1 339 079,99		2,50	
н460	—	—	451 720,20	1 339 105,99		2,50	
н461	—	—	451 672,07	1 339 084,93		2,50	
н462	—	—	451 657,51	1 339 122,89		2,50	
н463	—	—	451 545,74	1 339 053,41		2,50	
н464	—	—	451 558,23	1 339 017,06		2,50	
н465	—	—	451 578,44	1 338 963,20		2,50	
н455	—	—	451 771,54	1 339 024,75		2,50	
3. Сведения о характерных точках части (частей) границы объекта							
1	2	3	4	5	6	7	8
—	—	—	—	—	—	—	—

ГРАФИЧЕСКОЕ ОПИСАНИЕ
местоположения границ населенных пунктов, территориальных
зон, особо охраняемых природных территорий, зон с особыми
условиями использования территории

3.3 Зона инженерной инфраструктуры

(наименование объекта, местоположение границ которого описано (далее - объект))

Раздел 1

Сведения об объекте		
№ п/п	Характеристики объекта	Описание характеристик
1	2	3
1	Местоположение объекта	Рязанская область, м.р-н Рязанский, с.п. Варсковское, п Варские
2	Площадь объекта ± величина погрешности определения площади ($P \pm \Delta P$)	132 871 м ² ± 355 м ²
3	Иные характеристики объекта	Вид объекта реестра границ: Территориальная зона Реестровый номер: 62:15-7.36

Сведения о местоположении измененных (уточненных) границ объекта

1. Система координат МСК-62 зона 1

2. Сведения о характерных точках границ объекта

Обозначение характерных точек границы	Существующие координаты, м		Измененные (уточненные) координаты, м		Метод определения координат характерной точки	Средняя квадратическая погрешность положения характерной точки (Mt), м	Описание обозначения точки на местности (при наличии)
	X	Y	X	Y			
1	2	3	4	5	6	7	8
№ п/п контура: 1							
1	453 295,46	1 338 963,27	—	—	—	—	—
2	453 238,32	1 339 003,39	—	—		—	
3	453 238,41	1 338 946,52	—	—		—	
4	453 295,20	1 338 937,99	—	—		—	
1	453 295,46	1 338 963,27	—	—		—	
ЗУ1(1)							
н1	—	—	453 295,46	1 338 963,27	Картометрически й метод	2,50	—
н2	—	—	453 238,32	1 339 003,39		2,50	
н3	—	—	453 238,41	1 338 946,52		2,50	
н4	—	—	453 295,20	1 338 937,99		2,50	
н1	—	—	453 295,46	1 338 963,27		2,50	
ЗУ1(2)							
н5	—	—	453 005,26	1 338 962,92	Картометрически й метод	2,50	—
н6	—	—	453 000,32	1 339 010,78		2,50	
н7	—	—	452 953,73	1 339 009,69		2,50	
н8	—	—	452 958,53	1 338 957,21		2,50	
н5	—	—	453 005,26	1 338 962,92		2,50	
ЗУ1(3)							
н9	—	—	452 945,86	1 338 660,41	Картометрически й метод	2,50	—
н10	—	—	452 932,39	1 338 657,02		2,50	
н11	—	—	452 931,09	1 338 691,82		2,50	
н12	—	—	452 890,74	1 338 693,33		2,50	
н13	—	—	452 891,08	1 338 657,01		2,50	
н14	—	—	452 922,87	1 338 654,60		2,50	
н15	—	—	452 945,64	1 338 650,52		2,50	
н9	—	—	452 945,86	1 338 660,41		2,50	
ЗУ1(4)							
н16	—	—	453 601,00	1 342 101,00	Картометрически й метод	2,50	—
н17	—	—	453 525,00	1 342 195,00		2,50	

Сведения о местоположении измененных (уточненных) границ объекта							
1	2	3	4	5	6	7	8
н18	—	—	453 392,00	1 342 086,00	Картометрический метод	2,50	—
н19	—	—	453 467,00	1 341 993,00		2,50	
н16	—	—	453 601,00	1 342 101,00		2,50	
ЗУ1(5)							
н20	—	—	453 664,87	1 341 510,75	Картометрический метод	2,50	—
н21	—	—	453 579,28	1 341 562,48		2,50	
н22	—	—	453 527,56	1 341 476,90		2,50	
н23	—	—	453 613,14	1 341 425,17		2,50	
н20	—	—	453 664,87	1 341 510,75		2,50	
ЗУ1(6)							
н24	—	—	453 518,01	1 341 248,83	Картометрический метод	2,50	—
н25	—	—	453 432,43	1 341 300,56		2,50	
н26	—	—	453 380,71	1 341 214,98		2,50	
н27	—	—	453 466,29	1 341 163,25		2,50	
н24	—	—	453 518,01	1 341 248,83		2,50	
ЗУ1(7)							
н28	—	—	453 369,36	1 340 976,39	Картометрический метод	2,50	—
н29	—	—	453 290,34	1 341 037,69		2,50	
н30	—	—	453 229,05	1 340 958,68		2,50	
н31	—	—	453 308,06	1 340 897,38		2,50	
н28	—	—	453 369,36	1 340 976,39		2,50	
ЗУ1(8)							
н32	—	—	453 247,29	1 340 873,13	Картометрический метод	2,50	—
н33	—	—	453 119,42	1 341 169,19		2,50	
н34	—	—	453 067,09	1 341 146,59		2,50	
н35	—	—	453 194,81	1 340 849,13		2,50	
н32	—	—	453 247,29	1 340 873,13		2,50	
ЗУ1(9)							
н36	—	—	453 108,27	1 341 305,37	Картометрический метод	2,50	—
н37	—	—	453 067,11	1 341 396,51		2,50	
н38	—	—	452 975,97	1 341 355,35		2,50	

Сведения о местоположении измененных (уточненных) граници объекта							
1	2	3	4	5	6	7	8
н39	—	—	453 017,13	1 341 264,21	Картометрически й метод	2,50	—
н36	—	—	453 108,27	1 341 305,37		2,50	
ЗУ1(10)							
н40	—	—	453 018,71	1 341 588,36	Картометрически й метод	2,50	—
н41	—	—	452 978,50	1 341 678,58		2,50	
н42	—	—	452 864,70	1 341 627,24		2,50	
н43	—	—	452 900,31	1 341 537,26		2,50	
н40	—	—	453 018,71	1 341 588,36		2,50	
ЗУ1(11)							
н44	—	—	451 878,57	1 339 902,35	Картометрически й метод	2,50	—
н45	—	—	451 572,30	1 339 845,78		2,50	
н46	—	—	451 584,50	1 339 725,00		2,50	
н47	—	—	451 700,92	1 339 738,62		2,50	
н48	—	—	451 720,51	1 339 734,81		2,50	
н49	—	—	451 744,46	1 339 717,27		2,50	
н50	—	—	451 873,36	1 339 858,55		2,50	
н44	—	—	451 878,57	1 339 902,35		2,50	
3. Сведения о характерных точках части (частей) границы объекта							
1	2	3	4	5	6	7	8
—	—	—	—	—	—	—	—

ГРАФИЧЕСКОЕ ОПИСАНИЕ
местоположения границ населенных пунктов, территориальных
зон, особо охраняемых природных территорий, зон с особыми
условиями использования территории

4.2 Зона сельскохозяйственного использования

(наименование объекта, местоположение границ которого описано (далее - объект))

Раздел 1

Сведения об объекте

№ п/п	Характеристики объекта	Описание характеристик
1	2	3
1	Местоположение объекта	Рязанская область, м.р-н Рязанский, с.п. Варсковское
2	Площадь объекта ± величина погрешности определения площади ($P \pm \Delta P$)	12 933 584 м ² ± 64 853 м ²
3	Иные характеристики объекта	Вид объекта реестра границ: Территориальная зона Реестровый номер: 62:15-7.86

Сведения о местоположении измененных (уточненных) границ объекта

1. Система координат МСК-62 зона 1

2. Сведения о характерных точках границ объекта

Обозначение характерных точек границы	Существующие координаты, м		Измененные (уточненные) координаты, м		Метод определения координат характерной точки	Средняя квадратическая погрешность положения характерной точки (Mt), м	Описание обозначения точки на местности (при наличии)
	X	Y	X	Y			
1	2	3	4	5	6	7	8
1							
1	452 874,68	1 338 061,57	—	—		—	
215	452 860,92	1 338 059,12	—	—		—	
214	452 806,35	1 338 049,40	—	—		—	
213	452 797,07	1 338 054,58	—	—		—	
212	452 787,15	1 338 067,95	—	—		—	
211	452 745,25	1 338 053,77	—	—		—	
210	452 774,56	1 337 958,75	—	—		—	
209	451 585,67	1 337 627,10	—	—		—	
208	451 326,23	1 337 558,80	—	—		—	
207	450 692,39	1 337 376,66	—	—		—	
206	449 861,05	1 337 148,70	—	—		—	
205	449 167,32	1 336 955,94	—	—		—	
204	448 688,11	1 336 822,59	—	—		—	
203	448 642,26	1 336 809,05	—	—		—	
202	448 641,30	1 336 812,51	—	—		—	
201	448 634,05	1 336 810,38	—	—		—	
200	448 620,60	1 336 803,21	—	—		—	
199	448 567,71	1 336 788,14	—	—		—	
198	448 520,39	1 336 774,90	—	—		—	
197	448 490,63	1 336 767,18	—	—		—	
196	448 449,55	1 336 755,55	—	—		—	
195	448 431,69	1 336 751,40	—	—		—	
194	448 402,01	1 336 741,90	—	—		—	
193	448 353,03	1 336 728,72	—	—		—	
192	448 341,51	1 336 722,86	—	—		—	
191	448 324,93	1 336 717,84	—	—		—	
190	448 303,82	1 336 711,82	—	—		—	
189	448 294,74	1 336 708,82	—	—		—	
188	448 255,69	1 336 700,15	—	—		—	
187	448 246,37	1 336 697,37	—	—		—	
186	448 237,14	1 336 696,90	—	—		—	
185	448 236,45	1 336 697,01	—	—		—	
184	448 223,58	1 336 702,13	—	—		—	
183	448 221,77	1 336 703,96	—	—		—	
182	448 216,54	1 336 712,99	—	—		—	
181	448 206,83	1 336 735,45	—	—		—	
180	448 204,26	1 336 746,78	—	—		—	
179	448 240,64	1 336 796,92	—	—		—	
178	448 258,93	1 336 764,21	—	—		—	
177	448 311,41	1 336 808,83	—	—		—	
176	448 278,15	1 336 868,35	—	—		—	
175	448 277,34	1 336 867,66	—	—		—	
174	448 225,51	1 336 823,40	—	—		—	
173	448 237,20	1 336 803,02	—	—		—	
172	448 202,33	1 336 755,28	—	—		—	
171	448 202,14	1 336 756,13	—	—		—	

Сведения о местоположении измененных (уточненных) границ объекта

1	2	3	4	5	6	7	8
170	448 195,86	1 336 773,16	—	—	—	—	—
169	448 194,45	1 336 776,98	—	—		—	
168	448 184,81	1 336 800,60	—	—		—	
167	448 173,91	1 336 817,94	—	—		—	
166	448 171,37	1 336 822,95	—	—		—	
165	448 167,63	1 336 830,33	—	—		—	
164	448 161,26	1 336 845,07	—	—		—	
163	448 157,27	1 336 854,41	—	—		—	
162	448 152,41	1 336 864,54	—	—		—	
161	448 134,13	1 336 904,12	—	—		—	
160	448 108,56	1 336 947,55	—	—		—	
159	448 075,45	1 337 001,06	—	—		—	
158	448 035,56	1 337 063,62	—	—		—	
157	448 024,09	1 337 095,89	—	—		—	
156	448 079,25	1 337 089,81	—	—		—	
155	448 093,11	1 337 079,40	—	—		—	
154	448 088,90	1 337 073,80	—	—		—	
153	448 091,76	1 337 071,41	—	—		—	
152	448 120,51	1 337 031,16	—	—		—	
151	448 171,34	1 336 945,00	—	—		—	
150	448 272,24	1 336 999,66	—	—		—	
149	448 241,97	1 337 065,84	—	—		—	
148	448 214,82	1 337 123,46	—	—		—	
147	448 137,32	1 337 090,35	—	—		—	
146	448 112,06	1 337 332,99	—	—		—	
145	448 113,48	1 337 489,68	—	—		—	
144	448 071,84	1 337 487,92	—	—		—	
143	448 016,11	1 337 485,56	—	—		—	
142	448 018,71	1 337 727,28	—	—		—	
141	448 018,92	1 337 746,47	—	—		—	
140	448 020,64	1 337 905,44	—	—		—	
139	448 059,63	1 337 905,39	—	—		—	
138	448 080,63	1 337 905,36	—	—		—	
137	448 105,88	1 337 905,32	—	—		—	
136	448 204,80	1 337 917,30	—	—		—	
135	448 334,99	1 337 954,37	—	—		—	
134	448 368,96	1 337 963,66	—	—		—	
133	448 364,12	1 337 991,11	—	—		—	
132	448 392,99	1 338 000,50	—	—		—	
131	448 429,86	1 338 013,68	—	—		—	
130	448 844,49	1 338 147,26	—	—		—	
129	448 738,81	1 338 532,62	—	—		—	
128	448 279,76	1 338 406,61	—	—		—	
127	448 385,83	1 338 021,16	—	—		—	
126	448 349,59	1 338 008,34	—	—		—	
125	448 354,36	1 337 988,07	—	—		—	
124	448 358,78	1 337 976,10	—	—		—	
123	448 200,75	1 337 932,03	—	—		—	
122	448 104,64	1 337 918,87	—	—		—	
121	448 080,99	1 337 918,97	—	—		—	
120	448 059,99	1 337 919,07	—	—		—	
119	448 020,79	1 337 919,24	—	—		—	
118	448 021,08	1 337 945,87	—	—		—	
117	448 023,45	1 338 166,51	—	—		—	
116	448 023,55	1 338 176,20	—	—		—	

Раздел 3

Сведения о местоположении измененных (уточненных) границ объекта							
1	2	3	4	5	6	7	8
115	448 178,41	1 338 201,03	—	—	—	—	—
114	448 285,87	1 338 625,21	—	—		—	
113	448 401,81	1 339 010,49	—	—		—	
112	448 597,63	1 339 192,89	—	—		—	
111	448 818,16	1 339 388,16	—	—		—	
110	448 865,85	1 339 396,66	—	—		—	
109	449 251,36	1 339 473,26	—	—		—	
108	449 709,67	1 339 567,04	—	—		—	
107	450 242,05	1 339 672,58	—	—		—	
106	450 316,08	1 339 865,00	—	—		—	
105	450 491,09	1 340 341,54	—	—		—	
104	450 464,10	1 340 267,26	—	—		—	
103	450 468,35	1 340 269,57	—	—		—	
102	450 377,04	1 340 019,90	—	—		—	
101	450 422,77	1 339 939,40	—	—		—	
100	450 468,85	1 339 884,71	—	—		—	
99	450 476,89	1 339 882,87	—	—		—	
98	450 517,19	1 339 879,15	—	—		—	
97	450 541,34	1 339 890,84	—	—		—	
96	450 564,71	1 339 911,87	—	—		—	
95	450 574,06	1 339 922,00	—	—		—	
94	450 581,29	1 339 917,75	—	—		—	
93	450 594,54	1 339 897,16	—	—		—	
92	450 605,21	1 339 889,06	—	—		—	
91	450 622,15	1 339 882,69	—	—		—	
90	450 634,66	1 339 882,60	—	—		—	
89	450 643,62	1 339 886,10	—	—		—	
88	450 704,16	1 339 918,10	—	—		—	
87	450 780,50	1 339 971,86	—	—		—	
86	450 972,14	1 340 069,24	—	—		—	
85	450 977,60	1 340 063,79	—	—		—	
84	450 985,00	1 340 050,15	—	—		—	
83	450 998,63	1 340 045,87	—	—		—	
82	451 016,94	1 340 052,10	—	—		—	
81	451 135,36	1 340 125,33	—	—		—	
80	451 233,90	1 340 178,31	—	—		—	
79	451 347,90	1 340 229,08	—	—		—	
78	451 288,92	1 340 308,12	—	—		—	
77	451 285,14	1 340 313,00	—	—		—	
76	451 311,35	1 340 342,44	—	—		—	
75	451 298,21	1 340 384,24	—	—		—	
74	451 299,81	1 340 385,98	—	—		—	
73	451 312,18	1 340 393,21	—	—		—	
72	451 330,60	1 340 404,32	—	—		—	
71	451 391,90	1 340 438,22	—	—		—	
70	451 448,18	1 340 480,35	—	—		—	
69	451 462,06	1 340 492,27	—	—		—	
68	451 643,46	1 340 595,07	—	—		—	
67	451 765,50	1 340 658,48	—	—		—	
66	451 813,61	1 340 683,47	—	—		—	
65	451 858,12	1 340 714,52	—	—		—	
64	452 028,29	1 340 808,06	—	—		—	
63	452 101,62	1 340 836,35	—	—		—	
62	452 117,16	1 340 848,78	—	—		—	
61	452 131,05	1 340 861,92	—	—		—	

Раздел 3

Сведения о местоположении измененных (уточненных) границ объекта

1	2	3	4	5	6	7	8
60	452 122,11	1 340 852,86	—	—	—	—	—
59	452 288,55	1 340 485,11	—	—		—	
58	452 305,63	1 340 436,16	—	—		—	
57	452 357,54	1 340 419,65	—	—		—	
56	452 346,72	1 340 385,07	—	—		—	
55	452 237,95	1 340 172,47	—	—		—	
54	452 217,61	1 340 172,16	—	—		—	
53	452 166,55	1 340 063,98	—	—		—	
52	452 100,22	1 340 034,96	—	—		—	
51	451 886,70	1 339 970,51	—	—		—	
50	451 873,37	1 339 858,56	—	—		—	
49	451 746,86	1 339 714,71	—	—		—	
48	451 745,48	1 339 715,78	—	—		—	
47	451 744,09	1 339 716,86	—	—		—	
46	451 741,36	1 339 713,87	—	—		—	
45	451 719,89	1 339 690,34	—	—		—	
44	451 694,37	1 339 707,62	—	—		—	
43	451 662,76	1 339 660,92	—	—		—	
42	451 688,28	1 339 643,64	—	—		—	
41	451 662,06	1 339 600,73	—	—		—	
40	451 644,38	1 339 611,25	—	—		—	
39	451 541,20	1 339 643,99	—	—		—	
38	451 487,84	1 339 627,09	—	—		—	
37	451 260,14	1 339 283,51	—	—		—	
36	451 202,16	1 339 303,31	—	—		—	
35	451 209,10	1 339 316,82	—	—		—	
34	451 157,71	1 339 298,98	—	—		—	
33	451 255,46	1 339 133,85	—	—		—	
32	451 306,97	1 339 111,40	—	—		—	
31	451 327,28	1 339 081,00	—	—		—	
30	451 330,64	1 339 069,94	—	—		—	
29	451 337,93	1 339 053,25	—	—		—	
28	451 347,70	1 339 030,53	—	—		—	
27	451 357,86	1 339 004,80	—	—		—	
26	451 370,30	1 338 976,67	—	—		—	
25	451 385,62	1 338 941,50	—	—		—	
24	451 398,27	1 338 912,26	—	—		—	
23	451 422,87	1 338 852,93	—	—		—	
22	451 438,99	1 338 811,57	—	—		—	
21	451 446,69	1 338 796,52	—	—		—	
20	451 454,02	1 338 793,67	—	—		—	
19	451 266,03	1 338 730,09	—	—		—	
18	451 278,90	1 338 697,70	—	—		—	
17	451 313,80	1 338 565,74	—	—		—	
16	451 330,52	1 338 561,35	—	—		—	
15	452 491,00	1 338 876,20	—	—		—	
14	452 542,87	1 338 890,27	—	—		—	
13	452 594,74	1 338 904,34	—	—		—	
12	452 753,47	1 338 942,03	—	—		—	
11	452 761,13	1 338 952,70	—	—		—	
10	452 760,43	1 338 970,71	—	—		—	
9	452 769,34	1 338 992,49	—	—		—	
8	452 767,16	1 339 002,05	—	—		—	
7	452 803,69	1 339 006,30	—	—		—	
6	452 811,96	1 339 006,79	—	—		—	

Сведения о местоположении измененных (уточненных) границ объекта							
1	2	3	4	5	6	7	8
5	452 823,44	1 338 760,05	—	—	—	—	—
4	452 839,53	1 338 464,12	—	—		—	
3	452 849,15	1 338 335,28	—	—		—	
2	452 863,60	1 338 186,38	—	—		—	
1	452 874,68	1 338 061,57	—	—		—	
Внутренний контур 1 из 1							
216	448 912,10	1 337 664,10	—	—	—	—	—
217	448 395,46	1 337 562,53	—	—		—	
218	448 327,32	1 337 808,48	—	—		—	
219	448 837,47	1 337 932,54	—	—		—	
216	448 912,10	1 337 664,10	—	—		—	
2							
220	458 711,55	1 339 379,08	—	—	—	—	—
221	458 705,60	1 339 381,80	—	—		—	
222	458 637,10	1 339 448,41	—	—		—	
223	458 577,45	1 339 508,07	—	—		—	
224	458 509,19	1 339 591,37	—	—		—	
225	458 339,32	1 339 839,00	—	—		—	
226	458 338,72	1 339 838,09	—	—		—	
227	458 336,15	1 339 841,69	—	—		—	
228	458 268,00	1 339 856,48	—	—		—	
229	458 237,98	1 339 861,98	—	—		—	
230	458 199,05	1 339 858,74	—	—		—	
231	458 067,44	1 339 745,07	—	—		—	
232	457 807,27	1 339 527,59	—	—		—	
233	457 798,16	1 339 324,71	—	—		—	
234	457 544,10	1 339 103,73	—	—		—	
235	457 496,97	1 338 825,30	—	—		—	
236	457 473,42	1 338 747,69	—	—		—	
237	457 406,13	1 338 538,89	—	—		—	
238	457 410,00	1 338 538,68	—	—		—	
239	457 626,12	1 338 526,79	—	—		—	
240	457 594,46	1 337 761,74	—	—		—	
241	457 594,25	1 337 756,74	—	—		—	
242	457 618,64	1 337 757,05	—	—		—	
243	457 632,49	1 337 767,68	—	—		—	
244	457 707,10	1 337 756,45	—	—		—	
245	457 710,18	1 337 756,10	—	—		—	
246	457 736,06	1 337 755,70	—	—		—	
247	457 743,04	1 337 783,47	—	—		—	
248	457 743,53	1 337 785,44	—	—		—	
249	457 777,60	1 337 781,88	—	—		—	
250	457 780,56	1 337 781,18	—	—		—	
251	457 790,27	1 337 779,12	—	—		—	
252	457 828,11	1 337 763,90	—	—		—	
253	457 840,37	1 337 753,56	—	—		—	
254	457 867,48	1 337 732,17	—	—		—	
255	457 879,36	1 337 721,85	—	—		—	
256	457 907,22	1 337 697,63	—	—		—	
257	457 907,36	1 337 697,52	—	—		—	
258	457 910,00	1 337 708,33	—	—		—	
259	457 924,89	1 337 769,28	—	—		—	
260	458 004,26	1 338 150,29	—	—		—	
261	458 068,40	1 338 340,03	—	—		—	
262	458 106,61	1 338 381,41	—	—		—	

Сведения о местоположении измененных (уточненных) границ объекта							
1	2	3	4	5	6	7	8
263	458 180,77	1 338 544,74	—	—	—	—	—
264	458 257,47	1 338 859,48	—	—		—	
265	458 317,02	1 338 990,07	—	—		—	
266	458 426,69	1 339 197,53	—	—		—	
267	458 463,25	1 339 239,99	—	—		—	
268	458 708,32	1 339 363,31	—	—		—	
220	458 711,55	1 339 379,08	—	—		—	
3							
269	458 919,29	1 340 994,62	—	—	—	—	—
270	458 911,28	1 341 009,85	—	—		—	
271	458 879,28	1 340 904,65	—	—		—	
272	458 768,59	1 340 692,88	—	—		—	
273	458 606,47	1 340 530,15	—	—		—	
274	458 502,91	1 340 395,18	—	—		—	
275	458 577,72	1 340 366,60	—	—		—	
276	458 607,04	1 340 527,04	—	—		—	
277	458 775,26	1 340 681,29	—	—		—	
278	458 878,98	1 340 880,68	—	—		—	
269	458 919,29	1 340 994,62	—	—		—	
4							
279	458 399,58	1 342 121,11	—	—	—	—	—
280	458 397,81	1 342 120,81	—	—		—	
281	458 373,38	1 342 034,70	—	—		—	
282	458 332,68	1 341 724,27	—	—		—	
283	458 551,94	1 341 644,65	—	—		—	
284	458 339,39	1 341 722,87	—	—		—	
285	458 368,95	1 341 979,77	—	—		—	
286	458 380,23	1 342 045,33	—	—		—	
279	458 399,58	1 342 121,11	—	—		—	
5							
287	458 329,53	1 347 335,38	—	—	—	—	—
288	458 311,24	1 347 375,59	—	—		—	
289	458 175,23	1 347 524,57	—	—		—	
290	458 125,61	1 347 579,56	—	—		—	
291	458 096,76	1 347 608,05	—	—		—	
292	458 061,70	1 347 640,74	—	—		—	
293	458 000,60	1 347 701,53	—	—		—	
294	457 988,38	1 347 713,73	—	—		—	
295	457 956,34	1 347 751,24	—	—		—	
296	457 939,43	1 347 777,16	—	—		—	
297	457 755,14	1 347 893,37	—	—		—	
298	457 735,36	1 347 865,95	—	—		—	
299	457 682,41	1 347 743,87	—	—		—	
300	457 657,42	1 347 686,76	—	—		—	
301	457 613,97	1 347 593,38	—	—		—	
302	457 575,96	1 347 505,65	—	—		—	
303	457 565,09	1 347 471,02	—	—		—	
304	457 546,62	1 347 412,03	—	—		—	
305	457 523,93	1 347 319,12	—	—		—	
306	457 519,11	1 347 239,82	—	—		—	
307	457 611,32	1 347 180,32	—	—		—	
308	457 666,00	1 347 147,88	—	—		—	
309	457 758,51	1 347 096,07	—	—		—	
310	457 823,09	1 347 066,10	—	—		—	
311	457 945,57	1 347 032,59	—	—		—	

Раздел 3

Сведения о местоположении измененных (уточненных) границ объекта							
1	2	3	4	5	6	7	8
312	458 250,34	1 346 924,94	—	—	—	—	—
313	458 314,30	1 347 029,74	—	—		—	
314	458 445,44	1 347 038,34	—	—		—	
315	458 568,52	1 347 045,12	—	—		—	
316	458 539,57	1 347 209,04	—	—		—	
317	458 419,07	1 347 274,02	—	—		—	
318	458 390,24	1 347 297,06	—	—		—	
287	458 329,53	1 347 335,38	—	—		—	
6							
319	457 046,20	1 348 132,60	—	—	—	—	—
320	457 085,72	1 348 209,97	—	—		—	
321	456 926,57	1 348 412,70	—	—		—	
322	456 885,67	1 348 461,06	—	—		—	
323	456 866,31	1 348 490,59	—	—		—	
324	456 825,22	1 348 505,88	—	—		—	
325	456 787,03	1 348 517,31	—	—		—	
326	456 714,51	1 348 601,70	—	—		—	
327	456 629,67	1 348 724,74	—	—		—	
328	456 672,96	1 348 764,03	—	—		—	
329	456 730,78	1 348 910,60	—	—		—	
330	456 697,36	1 348 983,16	—	—		—	
331	456 588,63	1 349 011,85	—	—		—	
332	456 480,77	1 348 963,40	—	—		—	
333	456 266,28	1 348 848,45	—	—		—	
334	456 231,93	1 348 717,02	—	—		—	
335	456 245,11	1 348 714,58	—	—		—	
336	456 179,89	1 348 446,17	—	—		—	
337	456 178,51	1 348 422,64	—	—		—	
338	456 096,39	1 348 072,68	—	—		—	
339	456 117,22	1 348 012,40	—	—		—	
340	456 151,39	1 348 009,39	—	—		—	
341	456 233,68	1 347 993,71	—	—		—	
342	456 307,61	1 347 975,57	—	—		—	
343	456 397,98	1 347 997,42	—	—		—	
344	456 425,61	1 348 005,59	—	—		—	
345	456 480,89	1 348 007,11	—	—		—	
346	456 560,48	1 348 001,77	—	—		—	
347	456 622,40	1 348 007,74	—	—		—	
348	456 668,98	1 348 006,17	—	—		—	
349	456 769,20	1 348 011,36	—	—		—	
350	456 812,87	1 348 028,67	—	—		—	
351	456 868,33	1 348 066,68	—	—		—	
352	456 961,68	1 348 092,73	—	—		—	
353	457 001,15	1 348 110,00	—	—		—	
354	457 028,65	1 348 127,66	—	—		—	
319	457 046,20	1 348 132,60	—	—		—	
7							
355	457 122,79	1 338 480,32	—	—	—	—	—
356	457 110,64	1 338 804,29	—	—		—	
357	456 637,55	1 338 856,84	—	—		—	
358	456 627,58	1 338 538,19	—	—		—	
359	456 665,35	1 338 532,69	—	—		—	
360	456 702,96	1 338 527,22	—	—		—	
361	456 740,57	1 338 521,75	—	—		—	
362	456 780,94	1 338 515,87	—	—		—	

Раздел 3

Сведения о местоположении измененных (уточненных) границ объекта

Сведения о местоположении измененных (уточненных) границ объекта							
1	2	3	4	5	6	7	8
363	457 061,81	1 338 474,99	—	—	—	—	—
355	457 122,79	1 338 480,32	—	—		—	
9							
399	457 338,95	1 341 743,05	—	—	—	—	—
400	457 238,63	1 341 862,28	—	—		—	
401	457 233,69	1 341 871,60	—	—		—	
402	457 209,63	1 342 003,06	—	—		—	
403	457 033,64	1 341 866,48	—	—		—	
404	457 045,39	1 341 806,21	—	—		—	
405	457 075,13	1 341 750,75	—	—		—	
406	457 118,63	1 341 699,49	—	—		—	
407	456 930,93	1 341 094,60	—	—		—	
408	456 958,42	1 340 956,95	—	—		—	
409	456 700,39	1 340 520,88	—	—		—	
410	456 758,93	1 340 458,65	—	—		—	
411	456 714,51	1 340 291,36	—	—		—	
412	456 665,41	1 340 244,59	—	—		—	
413	456 639,04	1 340 166,36	—	—		—	
414	456 568,30	1 339 933,84	—	—		—	
415	456 543,73	1 339 856,45	—	—		—	
416	456 514,16	1 339 781,32	—	—		—	
417	456 469,92	1 339 699,85	—	—		—	
418	456 036,85	1 339 249,59	—	—		—	
419	455 978,31	1 339 179,42	—	—		—	
420	455 948,48	1 339 115,89	—	—		—	
421	455 161,82	1 338 434,75	—	—		—	
422	455 146,95	1 338 435,20	—	—		—	
423	455 029,51	1 338 446,42	—	—		—	
424	455 008,12	1 338 452,76	—	—		—	
425	454 938,42	1 338 311,86	—	—		—	
426	455 088,85	1 338 241,51	—	—		—	
427	455 095,30	1 338 265,11	—	—		—	
428	455 107,50	1 338 280,34	—	—		—	
429	455 124,32	1 338 290,31	—	—		—	
430	455 143,12	1 338 293,68	—	—		—	
431	455 184,08	1 338 296,72	—	—		—	
432	455 228,98	1 338 310,96	—	—		—	
433	455 655,39	1 338 694,32	—	—		—	
434	455 981,51	1 338 987,53	—	—		—	
435	456 000,75	1 338 983,42	—	—		—	
436	456 019,12	1 338 998,78	—	—		—	
437	456 059,41	1 339 047,05	—	—		—	
438	456 077,62	1 339 086,96	—	—		—	
439	456 072,85	1 339 090,94	—	—		—	
440	456 082,80	1 339 111,91	—	—		—	
441	456 092,75	1 339 123,83	—	—		—	
442	456 121,99	1 339 099,43	—	—		—	
443	456 248,65	1 339 251,88	—	—		—	
444	456 234,10	1 339 265,82	—	—		—	
445	456 252,00	1 339 285,19	—	—		—	
446	456 267,13	1 339 271,88	—	—		—	
447	456 378,95	1 339 390,27	—	—		—	
448	456 593,91	1 339 635,24	—	—		—	
449	456 653,98	1 339 782,51	—	—		—	
450	456 678,18	1 339 772,99	—	—		—	

Сведения о местоположении измененных (уточненных) границ объекта							
1	2	3	4	5	6	7	8
451	456 619,28	1 339 628,88	—	—	—	—	—
452	456 648,53	1 339 612,00	—	—		—	
453	456 692,06	1 339 691,90	—	—		—	
454	456 717,88	1 339 756,93	—	—		—	
399	457 338,95	1 341 743,05	—	—		—	
10							
455	456 629,52	1 339 580,57	—	—	—	—	—
456	456 637,84	1 339 593,99	—	—		—	
457	456 606,86	1 339 610,69	—	—		—	
458	456 487,23	1 339 474,02	—	—		—	
459	456 512,27	1 339 450,15	—	—		—	
455	456 629,52	1 339 580,57	—	—		—	
11							
460	456 497,30	1 339 433,50	—	—	—	—	—
461	456 472,07	1 339 456,74	—	—		—	
462	456 405,60	1 339 381,21	—	—		—	
463	456 428,74	1 339 361,04	—	—		—	
464	456 450,98	1 339 384,19	—	—		—	
465	456 482,08	1 339 416,57	—	—		—	
466	456 483,28	1 339 417,90	—	—		—	
460	456 497,30	1 339 433,50	—	—		—	
12							
467	456 413,36	1 339 345,02	—	—	—	—	—
468	456 388,72	1 339 362,74	—	—		—	
469	456 281,70	1 339 249,35	—	—		—	
470	456 301,12	1 339 229,94	—	—		—	
467	456 413,36	1 339 345,02	—	—		—	
13							
471	456 286,13	1 339 215,22	—	—	—	—	—
472	456 267,79	1 339 233,57	—	—		—	
473	456 141,95	1 339 082,77	—	—		—	
474	456 150,33	1 339 075,77	—	—		—	
475	456 182,64	1 339 114,49	—	—		—	
471	456 286,13	1 339 215,22	—	—		—	
ЗУ1(1)							
н1	—	—	458 711,55	1 339 379,08	Картометрический метод	2,50	—
н2	—	—	458 705,60	1 339 381,80		2,50	
н3	—	—	458 637,10	1 339 448,41		2,50	
н4	—	—	458 577,45	1 339 508,07		2,50	
н5	—	—	458 509,19	1 339 591,37		2,50	
н6	—	—	458 339,32	1 339 839,00		2,50	
н7	—	—	458 338,72	1 339 838,09		2,50	
н8	—	—	458 336,15	1 339 841,69		2,50	
н9	—	—	458 268,00	1 339 856,48		2,50	
н10	—	—	458 237,98	1 339 861,98		2,50	
н11	—	—	458 199,05	1 339 858,74		2,50	

Сведения о местоположении измененных (уточненных) границ объекта							
1	2	3	4	5	6	7	8
н12	—	—	458 067,44	1 339 745,07	Картометрический метод	2,50	—
н13	—	—	457 807,27	1 339 527,59		2,50	
н14	—	—	457 798,16	1 339 324,71		2,50	
н15	—	—	457 544,10	1 339 103,73		2,50	
н16	—	—	457 496,97	1 338 825,30		2,50	
н17	—	—	457 473,42	1 338 747,69		2,50	
н18	—	—	457 406,13	1 338 538,89		2,50	
н19	—	—	457 410,00	1 338 538,68		2,50	
н20	—	—	457 626,12	1 338 526,79		2,50	
н21	—	—	457 594,46	1 337 761,74		2,50	
н22	—	—	457 594,25	1 337 756,74		2,50	
н23	—	—	457 618,64	1 337 757,05		2,50	
н24	—	—	457 632,49	1 337 767,68		2,50	
н25	—	—	457 707,10	1 337 756,45		2,50	
н26	—	—	457 710,18	1 337 756,10		2,50	
н27	—	—	457 736,06	1 337 755,70		2,50	
н28	—	—	457 743,04	1 337 783,47		2,50	
н29	—	—	457 743,53	1 337 785,44		2,50	
н30	—	—	457 777,60	1 337 781,88		2,50	
н31	—	—	457 780,56	1 337 781,18		2,50	
н32	—	—	457 790,27	1 337 779,12		2,50	
н33	—	—	457 828,11	1 337 763,90		2,50	
н34	—	—	457 840,37	1 337 753,56		2,50	
н35	—	—	457 867,48	1 337 732,17		2,50	
н36	—	—	457 879,36	1 337 721,85		2,50	
н37	—	—	457 907,22	1 337 697,63		2,50	
н38	—	—	457 907,36	1 337 697,52		2,50	
н39	—	—	457 910,00	1 337 708,33		2,50	
н40	—	—	457 924,89	1 337 769,28		2,50	

Сведения о местоположении измененных (уточненных) границ объекта							
1	2	3	4	5	6	7	8
н41	—	—	458 004,26	1 338 150,29	Картометрический метод	2,50	—
н42	—	—	458 068,40	1 338 340,03		2,50	
н43	—	—	458 106,61	1 338 381,41		2,50	
н44	—	—	458 180,77	1 338 544,74		2,50	
н45	—	—	458 257,47	1 338 859,48		2,50	
н46	—	—	458 317,02	1 338 990,07		2,50	
н47	—	—	458 426,69	1 339 197,53		2,50	
н48	—	—	458 463,25	1 339 239,99		2,50	
н49	—	—	458 708,32	1 339 363,31		2,50	
н1	—	—	458 711,55	1 339 379,08		2,50	
ЗУ1(2)							
н50	—	—	458 919,29	1 340 994,62	Картометрический метод	2,50	—
н51	—	—	458 911,28	1 341 009,85		2,50	
н52	—	—	458 879,28	1 340 904,65		2,50	
н53	—	—	458 768,59	1 340 692,88		2,50	
н54	—	—	458 606,47	1 340 530,15		2,50	
н55	—	—	458 502,91	1 340 395,18		2,50	
н56	—	—	458 577,72	1 340 366,60		2,50	
н57	—	—	458 607,04	1 340 527,04		2,50	
н58	—	—	458 775,26	1 340 681,29		2,50	
н59	—	—	458 878,98	1 340 880,68		2,50	
н50	—	—	458 919,29	1 340 994,62		2,50	
ЗУ1(3)							
н60	—	—	458 399,58	1 342 121,11	Картометрический метод	2,50	—
н61	—	—	458 397,81	1 342 120,81		2,50	
н62	—	—	458 373,38	1 342 034,70		2,50	
н63	—	—	458 332,68	1 341 724,27		2,50	
н64	—	—	458 551,94	1 341 644,65		2,50	
н65	—	—	458 339,39	1 341 722,87		2,50	
н66	—	—	458 368,95	1 341 979,77		2,50	

Сведения о местоположении измененных (уточненных) границ объекта							
1	2	3	4	5	6	7	8
н67	—	—	458 380,23	1 342 045,33	Картометрически й метод	2,50	—
н60	—	—	458 399,58	1 342 121,11		2,50	
ЗУ1(4)							
н257	—	—	452 874,68	1 338 061,57	Картометрически й метод	2,50	—
н468	—	—	452 860,92	1 338 059,12		2,50	
н467	—	—	452 806,35	1 338 049,40		2,50	
н466	—	—	452 797,07	1 338 054,58		2,50	
н465	—	—	452 787,15	1 338 067,95		2,50	
н464	—	—	452 745,25	1 338 053,77		2,50	
н463	—	—	452 774,56	1 337 958,75		2,50	
н462	—	—	451 585,67	1 337 627,10		2,50	
н461	—	—	451 326,23	1 337 558,80		2,50	
н460	—	—	450 692,39	1 337 376,66		2,50	
н459	—	—	449 861,05	1 337 148,70		2,50	
н458	—	—	449 167,32	1 336 955,94		2,50	
н457	—	—	448 688,11	1 336 822,59		2,50	
н456	—	—	448 642,26	1 336 809,05		2,50	
н455	—	—	448 641,30	1 336 812,51		2,50	
н454	—	—	448 634,05	1 336 810,38		2,50	
н453	—	—	448 620,60	1 336 803,21		2,50	
н452	—	—	448 567,71	1 336 788,14		2,50	
н451	—	—	448 520,39	1 336 774,90		2,50	
н450	—	—	448 490,63	1 336 767,18		2,50	
н449	—	—	448 449,55	1 336 755,55		2,50	
н448	—	—	448 431,69	1 336 751,40		2,50	
н447	—	—	448 402,01	1 336 741,90		2,50	
н446	—	—	448 353,03	1 336 728,72		2,50	
н445	—	—	448 341,51	1 336 722,86		2,50	
н444	—	—	448 324,93	1 336 717,84		2,50	

Сведения о местоположении измененных (уточненных) границ объекта							
1	2	3	4	5	6	7	8
н443	—	—	448 303,82	1 336 711,82	Картометрический метод	2,50	—
н442	—	—	448 294,74	1 336 708,82		2,50	
н441	—	—	448 255,69	1 336 700,15		2,50	
н440	—	—	448 246,37	1 336 697,37		2,50	
н439	—	—	448 237,14	1 336 696,90		2,50	
н438	—	—	448 236,45	1 336 697,01		2,50	
н437	—	—	448 223,58	1 336 702,13		2,50	
н436	—	—	448 221,77	1 336 703,96		2,50	
н435	—	—	448 216,54	1 336 712,99		2,50	
н434	—	—	448 206,83	1 336 735,45		2,50	
н433	—	—	448 204,26	1 336 746,78		2,50	
н432	—	—	448 240,64	1 336 796,92		2,50	
н431	—	—	448 258,93	1 336 764,21		2,50	
н430	—	—	448 311,41	1 336 808,83		2,50	
н429	—	—	448 278,15	1 336 868,35		2,50	
н428	—	—	448 277,34	1 336 867,66		2,50	
н427	—	—	448 225,51	1 336 823,40		2,50	
н426	—	—	448 237,20	1 336 803,02		2,50	
н425	—	—	448 202,33	1 336 755,28		2,50	
н424	—	—	448 202,14	1 336 756,13		2,50	
н423	—	—	448 195,86	1 336 773,16		2,50	
н422	—	—	448 194,45	1 336 776,98		2,50	
н421	—	—	448 184,81	1 336 800,60		2,50	
н420	—	—	448 173,91	1 336 817,94		2,50	
н419	—	—	448 171,37	1 336 822,95		2,50	
н418	—	—	448 167,63	1 336 830,33		2,50	
н417	—	—	448 161,26	1 336 845,07		2,50	
н416	—	—	448 157,27	1 336 854,41		2,50	
н415	—	—	448 152,41	1 336 864,54		2,50	

Сведения о местоположении измененных (уточненных) границ объекта							
1	2	3	4	5	6	7	8
н414	—	—	448 134,13	1 336 904,12	Картометрический метод	2,50	—
н413	—	—	448 108,56	1 336 947,55		2,50	
н412	—	—	448 075,45	1 337 001,06		2,50	
н411	—	—	448 035,56	1 337 063,62		2,50	
н410	—	—	448 024,09	1 337 095,89		2,50	
н409	—	—	448 079,25	1 337 089,81		2,50	
н408	—	—	448 093,11	1 337 079,40		2,50	
н407	—	—	448 088,90	1 337 073,80		2,50	
н406	—	—	448 091,76	1 337 071,41		2,50	
н405	—	—	448 120,51	1 337 031,16		2,50	
н404	—	—	448 171,34	1 336 945,00		2,50	
н403	—	—	448 272,24	1 336 999,66		2,50	
н402	—	—	448 241,97	1 337 065,84		2,50	
н401	—	—	448 214,82	1 337 123,46		2,50	
н400	—	—	448 137,32	1 337 090,35		2,50	
н399	—	—	448 112,06	1 337 332,99		2,50	
н398	—	—	448 113,48	1 337 489,68		2,50	
н397	—	—	448 071,84	1 337 487,92		2,50	
н396	—	—	448 016,11	1 337 485,56		2,50	
н395	—	—	448 018,71	1 337 727,28		2,50	
н394	—	—	448 018,92	1 337 746,47		2,50	
н393	—	—	448 020,64	1 337 905,44		2,50	
н392	—	—	448 059,63	1 337 905,39		2,50	
н391	—	—	448 080,63	1 337 905,36		2,50	
н390	—	—	448 105,88	1 337 905,32		2,50	
н389	—	—	448 204,80	1 337 917,30		2,50	
н388	—	—	448 334,99	1 337 954,37		2,50	
н387	—	—	448 368,96	1 337 963,66		2,50	
н386	—	—	448 364,12	1 337 991,11		2,50	

Сведения о местоположении измененных (уточненных) границ объекта							
1	2	3	4	5	6	7	8
н385	—	—	448 392,99	1 338 000,50	Картометрический метод	2,50	—
н384	—	—	448 429,86	1 338 013,68		2,50	
н383	—	—	448 844,49	1 338 147,26		2,50	
н382	—	—	448 738,81	1 338 532,62		2,50	
н381	—	—	448 279,76	1 338 406,61		2,50	
н380	—	—	448 385,83	1 338 021,16		2,50	
н379	—	—	448 349,59	1 338 008,34		2,50	
н378	—	—	448 354,36	1 337 988,07		2,50	
н377	—	—	448 358,78	1 337 976,10		2,50	
н376	—	—	448 200,75	1 337 932,03		2,50	
н375	—	—	448 104,64	1 337 918,87		2,50	
н374	—	—	448 080,99	1 337 918,97		2,50	
н373	—	—	448 059,99	1 337 919,07		2,50	
н372	—	—	448 020,79	1 337 919,24		2,50	
н371	—	—	448 021,08	1 337 945,87		2,50	
н370	—	—	448 023,45	1 338 166,51		2,50	
н369	—	—	448 023,55	1 338 176,20		2,50	
н368	—	—	448 178,41	1 338 201,03		2,50	
н367	—	—	448 285,87	1 338 625,21		2,50	
н366	—	—	448 401,81	1 339 010,49		2,50	
н365	—	—	448 597,63	1 339 192,89		2,50	
н364	—	—	448 818,16	1 339 388,16		2,50	
н363	—	—	448 865,85	1 339 396,66		2,50	
н362	—	—	449 251,36	1 339 473,26		2,50	
н361	—	—	449 709,67	1 339 567,04		2,50	
н360	—	—	450 242,05	1 339 672,58		2,50	
н359	—	—	450 316,08	1 339 865,00		2,50	
н358	—	—	450 491,09	1 340 341,54		2,50	
н357	—	—	450 464,10	1 340 267,26		2,50	

Сведения о местоположении измененных (уточненных) границ объекта							
1	2	3	4	5	6	7	8
н356	—	—	450 468,35	1 340 269,57	Картометрический метод	2,50	—
н355	—	—	450 377,04	1 340 019,90		2,50	
н354	—	—	450 422,77	1 339 939,40		2,50	
н353	—	—	450 468,85	1 339 884,71		2,50	
н352	—	—	450 476,89	1 339 882,87		2,50	
н351	—	—	450 517,19	1 339 879,15		2,50	
н350	—	—	450 541,34	1 339 890,84		2,50	
н349	—	—	450 564,71	1 339 911,87		2,50	
н348	—	—	450 574,06	1 339 922,00		2,50	
н347	—	—	450 581,29	1 339 917,75		2,50	
н346	—	—	450 594,54	1 339 897,16		2,50	
н345	—	—	450 605,21	1 339 889,06		2,50	
н344	—	—	450 622,15	1 339 882,69		2,50	
н343	—	—	450 634,66	1 339 882,60		2,50	
н342	—	—	450 643,62	1 339 886,10		2,50	
н341	—	—	450 704,16	1 339 918,10		2,50	
н340	—	—	450 780,50	1 339 971,86		2,50	
н339	—	—	450 972,14	1 340 069,24		2,50	
н338	—	—	450 977,60	1 340 063,79		2,50	
н337	—	—	450 985,00	1 340 050,15		2,50	
н336	—	—	450 998,63	1 340 045,87		2,50	
н335	—	—	451 016,94	1 340 052,10		2,50	
н334	—	—	451 135,36	1 340 125,33		2,50	
н333	—	—	451 233,90	1 340 178,31		2,50	
н332	—	—	451 347,90	1 340 229,08		2,50	
н331	—	—	451 288,92	1 340 308,12		2,50	
н330	—	—	451 285,14	1 340 313,00		2,50	
н329	—	—	451 311,35	1 340 342,44		2,50	
н328	—	—	451 298,21	1 340 384,24		2,50	

Сведения о местоположении измененных (уточненных) границ объекта							
1	2	3	4	5	6	7	8
н327	—	—	451 299,81	1 340 385,98	Картометрический метод	2,50	—
н326	—	—	451 312,18	1 340 393,21		2,50	
н325	—	—	451 330,60	1 340 404,32		2,50	
н324	—	—	451 391,90	1 340 438,22		2,50	
н323	—	—	451 448,18	1 340 480,35		2,50	
н322	—	—	451 462,06	1 340 492,27		2,50	
н321	—	—	451 643,46	1 340 595,07		2,50	
н320	—	—	451 765,50	1 340 658,48		2,50	
н319	—	—	451 813,61	1 340 683,47		2,50	
н318	—	—	451 858,12	1 340 714,52		2,50	
н317	—	—	452 028,29	1 340 808,06		2,50	
н316	—	—	452 101,62	1 340 836,35		2,50	
н315	—	—	452 117,16	1 340 848,78		2,50	
н314	—	—	452 131,05	1 340 861,92		2,50	
н313	—	—	452 122,11	1 340 852,86		2,50	
н312	—	—	452 288,55	1 340 485,11		2,50	
н311	—	—	452 305,63	1 340 436,16		2,50	
н310	—	—	452 357,54	1 340 419,65		2,50	
н309	—	—	452 346,72	1 340 385,07		2,50	
н308	—	—	452 237,95	1 340 172,47		2,50	
н307	—	—	452 217,61	1 340 172,16		2,50	
н306	—	—	452 166,55	1 340 063,98		2,50	
н305	—	—	452 100,22	1 340 034,96		2,50	
н304	—	—	451 886,70	1 339 970,51		2,50	
н303	—	—	451 878,57	1 339 902,35		2,50	
н302	—	—	451 572,30	1 339 845,78		2,50	
н301	—	—	451 584,50	1 339 725,00		2,50	
н300	—	—	451 700,92	1 339 738,62		2,50	
н299	—	—	451 720,51	1 339 734,81		2,50	

Раздел 3

Сведения о местоположении измененных (уточненных) границ объекта							
1	2	3	4	5	6	7	8
н298	—	—	451 744,46	1 339 717,27	Картометрический метод	2,50	—
н297	—	—	451 744,09	1 339 716,86		2,50	
н296	—	—	451 741,36	1 339 713,87		2,50	
н295	—	—	451 719,89	1 339 690,34		2,50	
н294	—	—	451 694,37	1 339 707,62		2,50	
н293	—	—	451 662,76	1 339 660,92		2,50	
н292	—	—	451 688,28	1 339 643,64		2,50	
н291	—	—	451 662,06	1 339 600,73		2,50	
н290	—	—	451 644,38	1 339 611,25		2,50	
н289	—	—	451 541,20	1 339 643,99		2,50	
н288	—	—	451 487,84	1 339 627,09		2,50	
н287	—	—	451 260,14	1 339 283,51		2,50	
н286	—	—	451 202,16	1 339 303,31		2,50	
н285	—	—	451 209,10	1 339 316,82		2,50	
н284	—	—	451 157,71	1 339 298,98		2,50	
н283	—	—	451 255,46	1 339 133,85		2,50	
н282	—	—	451 306,97	1 339 111,40		2,50	
н281	—	—	451 327,28	1 339 081,00		2,50	
н280	—	—	451 330,64	1 339 069,94		2,50	
н279	—	—	451 337,93	1 339 053,25		2,50	
н278	—	—	451 347,70	1 339 030,53		2,50	
н277	—	—	451 357,86	1 339 004,80		2,50	
н276	—	—	451 370,30	1 338 976,67		2,50	
н275	—	—	451 385,62	1 338 941,50		2,50	
н274	—	—	451 398,27	1 338 912,26		2,50	
н273	—	—	451 422,87	1 338 852,93		2,50	
н272	—	—	451 438,99	1 338 811,57		2,50	
н271	—	—	451 446,69	1 338 796,52		2,50	
н270	—	—	451 454,02	1 338 793,67		2,50	

Сведения о местоположении измененных (уточненных) границ объекта							
1	2	3	4	5	6	7	8
н269	—	—	451 266,03	1 338 730,09	Картометрический метод	2,50	—
н268	—	—	451 278,90	1 338 697,70		2,50	
н268	—	—	451 279,29	1 338 696,22		2,50	
н267	—	—	451 313,80	1 338 565,74		2,50	
н266	—	—	451 353,88	1 338 418,28		2,50	
н265	—	—	452 790,45	1 338 802,81		2,50	
н264	—	—	452 777,99	1 339 003,31		2,50	
н263	—	—	452 803,69	1 339 006,30		2,50	
н262	—	—	452 811,96	1 339 006,79		2,50	
н261	—	—	452 823,44	1 338 760,05		2,50	
н260	—	—	452 839,53	1 338 464,12		2,50	
н259	—	—	452 849,15	1 338 335,28		2,50	
н258	—	—	452 863,60	1 338 186,38		2,50	
н257	—	—	452 874,68	1 338 061,57		2,50	
Внутренний контур 1 из 1							
н469	—	—	448 912,10	1 337 664,10	Картометрический метод	2,50	—
н470	—	—	448 395,46	1 337 562,53		2,50	
н471	—	—	448 327,32	1 337 808,48		2,50	
н472	—	—	448 837,47	1 337 932,54		2,50	
н469	—	—	448 912,10	1 337 664,10		2,50	
ЗУ1(5)							
н136	—	—	457 122,79	1 338 480,32	Картометрический метод	2,50	—
н137	—	—	457 110,64	1 338 804,29		2,50	
н138	—	—	456 637,55	1 338 856,84		2,50	
н139	—	—	456 627,58	1 338 538,19		2,50	
н140	—	—	456 665,35	1 338 532,69		2,50	
н141	—	—	456 702,96	1 338 527,22		2,50	
н142	—	—	456 740,57	1 338 521,75		2,50	
н143	—	—	456 780,94	1 338 515,87		2,50	
н144	—	—	457 061,81	1 338 474,99		2,50	

Сведения о местоположении измененных (уточненных) границ объекта							
1	2	3	4	5	6	7	8
н136	—	—	457 122,79	1 338 480,32	Картометрический метод	2,50	—
ЗУ1(6)							
н252	—	—	456 286,13	1 339 215,22	Картометрический метод	2,50	—
н253	—	—	456 267,79	1 339 233,57		2,50	
н254	—	—	456 141,95	1 339 082,77		2,50	
н255	—	—	456 150,33	1 339 075,77		2,50	
н256	—	—	456 182,64	1 339 114,49		2,50	
н252	—	—	456 286,13	1 339 215,22		2,50	
ЗУ1(7)							
н248	—	—	456 413,36	1 339 345,02	Картометрический метод	2,50	—
н249	—	—	456 388,72	1 339 362,74		2,50	
н250	—	—	456 281,70	1 339 249,35		2,50	
н251	—	—	456 301,12	1 339 229,94		2,50	
н248	—	—	456 413,36	1 339 345,02		2,50	
ЗУ1(8)							
н241	—	—	456 497,30	1 339 433,50	Картометрический метод	2,50	—
н242	—	—	456 472,07	1 339 456,74		2,50	
н243	—	—	456 405,60	1 339 381,21		2,50	
н244	—	—	456 428,74	1 339 361,04		2,50	
н245	—	—	456 450,98	1 339 384,19		2,50	
н246	—	—	456 482,08	1 339 416,57		2,50	
н247	—	—	456 483,28	1 339 417,90		2,50	
н241	—	—	456 497,30	1 339 433,50		2,50	
ЗУ1(9)							
н236	—	—	456 629,52	1 339 580,57	Картометрический метод	2,50	—
н237	—	—	456 637,84	1 339 593,99		2,50	
н238	—	—	456 606,86	1 339 610,69		2,50	
н239	—	—	456 487,23	1 339 474,02		2,50	
н240	—	—	456 512,27	1 339 450,15		2,50	
н236	—	—	456 629,52	1 339 580,57		2,50	
ЗУ1(10)							

Раздел 3

Сведения о местоположении измененных (уточненных) границ объекта							
1	2	3	4	5	6	7	8
н180	—	—	457 338,95	1 341 743,05	Картометрический метод	2,50	—
н181	—	—	457 238,63	1 341 862,28		2,50	
н182	—	—	457 233,69	1 341 871,60		2,50	
н183	—	—	457 209,63	1 342 003,06		2,50	
н184	—	—	457 033,64	1 341 866,48		2,50	
н185	—	—	457 045,39	1 341 806,21		2,50	
н186	—	—	457 075,13	1 341 750,75		2,50	
н187	—	—	457 118,63	1 341 699,49		2,50	
н188	—	—	456 930,93	1 341 094,60		2,50	
н189	—	—	456 958,42	1 340 956,95		2,50	
н190	—	—	456 700,39	1 340 520,88		2,50	
н191	—	—	456 758,93	1 340 458,65		2,50	
н192	—	—	456 714,51	1 340 291,36		2,50	
н193	—	—	456 665,41	1 340 244,59		2,50	
н194	—	—	456 639,04	1 340 166,36		2,50	
н195	—	—	456 568,30	1 339 933,84		2,50	
н196	—	—	456 543,73	1 339 856,45		2,50	
н197	—	—	456 514,16	1 339 781,32		2,50	
н198	—	—	456 469,92	1 339 699,85		2,50	
н199	—	—	456 036,85	1 339 249,59		2,50	
н200	—	—	455 978,31	1 339 179,42		2,50	
н201	—	—	455 948,48	1 339 115,89		2,50	
н202	—	—	455 161,82	1 338 434,75		2,50	
н203	—	—	455 146,95	1 338 435,20		2,50	
н204	—	—	455 029,51	1 338 446,42		2,50	
н205	—	—	455 008,12	1 338 452,76		2,50	
н206	—	—	454 938,42	1 338 311,86		2,50	
н207	—	—	455 088,85	1 338 241,51		2,50	
н208	—	—	455 095,30	1 338 265,11		2,50	

3Y1(11)

Сведения о местоположении измененных (уточненных) границ объекта							
1	2	3	4	5	6	7	8
н68	—	—	458 329,53	1 347 335,38	Картометрический метод	2,50	—
н69	—	—	458 311,24	1 347 375,59		2,50	
н70	—	—	458 175,23	1 347 524,57		2,50	
н71	—	—	458 125,61	1 347 579,56		2,50	
н72	—	—	458 096,76	1 347 608,05		2,50	
н73	—	—	458 061,70	1 347 640,74		2,50	
н74	—	—	458 000,60	1 347 701,53		2,50	
н75	—	—	457 988,38	1 347 713,73		2,50	
н76	—	—	457 956,34	1 347 751,24		2,50	
н77	—	—	457 939,43	1 347 777,16		2,50	
н78	—	—	457 755,14	1 347 893,37		2,50	
н79	—	—	457 735,36	1 347 865,95		2,50	
н80	—	—	457 682,41	1 347 743,87		2,50	
н81	—	—	457 657,42	1 347 686,76		2,50	
н82	—	—	457 613,97	1 347 593,38		2,50	
н83	—	—	457 575,96	1 347 505,65		2,50	
н84	—	—	457 565,09	1 347 471,02		2,50	
н85	—	—	457 546,62	1 347 412,03		2,50	
н86	—	—	457 523,93	1 347 319,12		2,50	
н87	—	—	457 519,11	1 347 239,82		2,50	
н88	—	—	457 611,32	1 347 180,32		2,50	
н89	—	—	457 666,00	1 347 147,88		2,50	
н90	—	—	457 758,51	1 347 096,07		2,50	
н91	—	—	457 823,09	1 347 066,10		2,50	
н92	—	—	457 945,57	1 347 032,59		2,50	
н93	—	—	458 250,34	1 346 924,94		2,50	
н94	—	—	458 314,30	1 347 029,74		2,50	
н95	—	—	458 445,44	1 347 038,34		2,50	
н96	—	—	458 568,52	1 347 045,12		2,50	

Раздел 3

Сведения о местоположении измененных (уточненных) границ объекта							
1	2	3	4	5	6	7	8
н97	—	—	458 539,57	1 347 209,04	Картометрический метод	2,50	—
н98	—	—	458 419,07	1 347 274,02		2,50	
н99	—	—	458 390,24	1 347 297,06		2,50	
н68	—	—	458 329,53	1 347 335,38		2,50	
ЗУ1(12)							
н100	—	—	457 046,20	1 348 132,60	Картометрический метод	2,50	—
н101	—	—	457 085,72	1 348 209,97		2,50	
н102	—	—	456 926,57	1 348 412,70		2,50	
н103	—	—	456 885,67	1 348 461,06		2,50	
н104	—	—	456 866,31	1 348 490,59		2,50	
н105	—	—	456 825,22	1 348 505,88		2,50	
н106	—	—	456 787,03	1 348 517,31		2,50	
н107	—	—	456 714,51	1 348 601,70		2,50	
н108	—	—	456 629,67	1 348 724,74		2,50	
н109	—	—	456 672,96	1 348 764,03		2,50	
н110	—	—	456 730,78	1 348 910,60		2,50	
н111	—	—	456 697,36	1 348 983,16		2,50	
н112	—	—	456 588,63	1 349 011,85		2,50	
н113	—	—	456 480,77	1 348 963,40		2,50	
н114	—	—	456 266,28	1 348 848,45		2,50	
н115	—	—	456 231,93	1 348 717,02		2,50	
н116	—	—	456 245,11	1 348 714,58		2,50	
н117	—	—	456 179,89	1 348 446,17		2,50	
н118	—	—	456 178,51	1 348 422,64		2,50	
н119	—	—	456 096,39	1 348 072,68		2,50	
н120	—	—	456 117,22	1 348 012,40		2,50	
н121	—	—	456 151,39	1 348 009,39		2,50	
н122	—	—	456 233,68	1 347 993,71		2,50	
н123	—	—	456 307,61	1 347 975,57		2,50	

Сведения о местоположении измененных (уточненных) границ объекта							
1	2	3	4	5	6	7	8
н124	—	—	456 397,98	1 347 997,42	Картометрически й метод	2,50	—
н125	—	—	456 425,61	1 348 005,59		2,50	
н126	—	—	456 480,89	1 348 007,11		2,50	
н127	—	—	456 560,48	1 348 001,77		2,50	
н128	—	—	456 622,40	1 348 007,74		2,50	
н129	—	—	456 668,98	1 348 006,17		2,50	
н130	—	—	456 769,20	1 348 011,36		2,50	
н131	—	—	456 812,87	1 348 028,67		2,50	
н132	—	—	456 868,33	1 348 066,68		2,50	
н133	—	—	456 961,68	1 348 092,73		2,50	
н134	—	—	457 001,15	1 348 110,00		2,50	
н135	—	—	457 028,65	1 348 127,66		2,50	
н100	—	—	457 046,20	1 348 132,60		2,50	
3. Сведения о характерных точках части (частей) границы объекта							
1	2	3	4	5	6	7	8
—	—	—	—	—	—	—	—