



**ГЛАВНОЕ УПРАВЛЕНИЕ АРХИТЕКТУРЫ И ГРАДОСТРОИТЕЛЬСТВА  
РЯЗАНСКОЙ ОБЛАСТИ**

**ПО С Т А Н О В Л Е Н И Е**

«02» апреля 2025 г.

№ 242-н

**Об утверждении генерального плана муниципального образования –  
Новобокинское сельское поселение Сараевского муниципального района  
Рязанской области**

На основании статей 23-25 Градостроительного кодекса Российской Федерации, статьи 2 Закона Рязанской области от 28.12.2018 № 106-ОЗ «О перераспределении отдельных полномочий в области градостроительной деятельности между органами местного самоуправления муниципальных образований Рязанской области и органами государственной власти Рязанской области», с учетом заключения о результатах общественных обсуждений от 03.03.2025 по проекту генерального плана муниципального образования – Новобокинское сельское поселение Сараевского муниципального района Рязанской области, руководствуясь постановлением Правительства Рязанской области от 06.08.2008 № 153 «Об утверждении Положения о главном управлении архитектуры и градостроительства Рязанской области», главное управление архитектуры и градостроительства Рязанской области ПОСТАНОВЛЯЕТ:

1. Утвердить прилагаемый генеральный план муниципального образования – Новобокинское сельское поселение Сараевского муниципального района Рязанской области.

2. Настоящее постановление вступает в силу со дня его официального опубликования.

3. Государственному казенному учреждению Рязанской области «Центр градостроительного развития Рязанской области»:

1) обеспечить доступ к генеральному плану муниципального образования – Новобокинское сельское поселение Сараевского муниципального района Рязанской области в федеральной государственной информационной системе территориального планирования и размещение в государственных информационных системах обеспечения градостроительной деятельности в соответствии с требованиями Градостроительного кодекса Российской Федерации

Федерации;

2) подготовить, заверить усиленной квалифицированной электронной подписью и направить в территориальный орган федерального органа исполнительной власти, уполномоченный Правительством Российской Федерации на осуществление государственного кадастрового учета, государственной регистрации прав, ведение Единого государственного реестра недвижимости, сведения о границах населенных пунктов для внесения в Единый государственный реестр недвижимости в соответствии с Федеральным законом от 13.07.2015 № 218-ФЗ «О государственной регистрации недвижимости».

4. Отделу кадровой работы и делопроизводства обеспечить:

1) государственную регистрацию настоящего постановления в правовом департаменте аппарата Губернатора и Правительства Рязанской области;

2) опубликование настоящего постановления в сетевом издании «Рязанские ведомости» ([www.rv-ryazan.ru](http://www.rv-ryazan.ru)) и на официальном интернет-портале правовой информации ([www.pravo.gov.ru](http://www.pravo.gov.ru)).


5. Отделу информационного обеспечения градостроительной деятельности разместить настоящее постановление на официальном сайте главного управления архитектуры и градостроительства Рязанской области в сети «Интернет».

6. Предложить главе муниципального образования – Сараевский муниципальный район Рязанской области, главе муниципального образования – Новобокинское сельское поселение Сараевского муниципального района Рязанской области обеспечить размещение настоящего постановления на официальном сайте муниципального образования в сети «Интернет», публикацию в средствах массовой информации.

7. Признать не подлежащим применению решение Совета депутатов муниципального образования – Новобокинское сельское поселение Сараевского муниципального района Рязанской области от 27.11.2013 № 13 «Об утверждении генерального плана территории муниципального образования – Новобокинское сельское поселение Сараевского муниципального района Рязанской области».

8. Контроль за исполнением настоящего постановления возложить на заместителя начальника главного управления архитектуры и градостроительства Рязанской области Т.С. Попкову.

Начальник



Р.В. Шашкин

Утвержден  
постановлением главного управления  
архитектуры и градостроительства  
Рязанской области  
от 02 апреля 2025 г. № 242-п

**ГЕНЕРАЛЬНЫЙ ПЛАН**  
муниципального образования – Новобокинское сельское поселение  
Сараевского муниципального района Рязанской области

**ПОЛОЖЕНИЕ О ТЕРРИТОРИАЛЬНОМ ПЛАНИРОВАНИИ**

**1. Сведения о видах, назначении и наименованиях планируемых для размещения объектов местного значения, их основные характеристики, их местоположение (для объектов местного значения, не являющихся линейными объектами, указываются функциональные зоны), а также характеристики зон с особыми условиями использования территорий в случае, если установление таких зон требуется в связи с размещением данных объектов**

На территории муниципального образования – Новобокинское сельское поселение Сараевского муниципального района Рязанской области генеральным планом не планируется размещение объектов местного значения.


**2. Параметры функциональных зон, а также сведения о планируемых для размещения в них объектах федерального значения, объектах регионального значения, объектах местного значения, за исключением линейных объектов**

При определении параметров функциональных зон муниципального образования - Новобокинское сельское поселение Сараевского муниципального района Рязанской области учитывалось:

- сложившееся использование земельных участков;
- рациональные формы расселения населения;
- оптимальные варианты сочетания в пределах функциональных зон объектов различного функционального назначения;
- структурирование сети общественного обслуживания по принципу привлекательности для различных групп населения дифференцированных видов предложений в зависимости от предпочтений;
- максимальное использование особенностей природного ландшафта в процессе структурного выделения функциональных зон в целях наибольшего использования его преимуществ.

В результате функционального зонирования муниципального образования - Новобокинское сельское поселение Сараевского муниципального района Рязанской области установлены функциональные зоны, представленные в таблице 2.1.

Таблица 2.1

| № п/п | Обозначение функциональной зоны   | Наименование функциональной зоны | Назначение функциональной зоны  |
|-------|---|----------------------------------|---|
| 1     |  | Жилые зоны                       | Жилые зоны предназначены для размещения преимущественно индивидуальных жилых домов с приусадебными земельными участками, малоэтажных жилых домов, блокированных жилых домов, а также отдельно стоящих, встроенных или пристроенных объектов социального, коммунального, общественного назначения, обеспечивающих потребности жителей. |



| №<br>п/п | Обозначение<br>функциональной<br>зоны  | Наименование<br>функциональной<br>зоны         | Назначение<br>функциональной зоны   |
|----------|--|--|---|
| 2        |   | Зона специализированной общественной застройки | Зона специализированной общественной застройки предназначена для размещения объектов образования и объектов религиозного использования.   |
| 3        |   | Зона транспортной инфраструктуры               | Зона транспортной инфраструктуры предназначена для размещения объектов дорожного сервиса.   |
| 4        |   | Зоны сельскохозяйственного использования       | Зоны сельскохозяйственного использования предназначены для земель, находящихся за границами населенного пункта и предоставленных для нужд сельского хозяйства, а также предназначенных для этих целей.  |
| 5        |   | Зона лесов                                     | Зона лесов предназначена для выращивания, рационального использования, охраны, защиты и воспроизводства лесов.  |
| 6        |  | Зона кладбищ                                   | Зона кладбищ предназначена для размещения кладбищ, крематориев, мест захоронения, для которых необходима организация санитарно-защитной зоны в соответствии с требованиями технических регламентов, а также соответствующих культовых сооружений. |

Функциональное зонирование территории муниципального образования – Новобокинское сельское поселение Сараевского муниципального района Рязанской области отображено на карте функциональных зон.

Параметры функциональных зон муниципального образования – Новобокинское сельское поселение Сараевского муниципального района Рязанской области представлены в таблице 2.2.

Таблица 2.2

| №<br>п/п | Наименование<br>функциональной зоны            | Площадь,<br>га | Максимальный<br>коэффициент<br>застройки | Максимальный<br>коэффициент<br>плотности<br>застройки | Максимальная<br>этажность |
|----------|--|----------------|--|---|---------------------------|
| 1        | Жилые зоны                                     | 467,89         | Застройка индивидуальными жилыми домами  |   |                           |
|          |  |                | 0,2                                      | 0,4   | 3                         |
|          |  |                | Застройка блокированными жилыми домами   |   |                           |
|          |  |                | 0,3                                      | 0,6   | 3                         |
|          |  |                | Застройка малоэтажными жилыми домами     |   |                           |
|          |  |                | 0,4                                      | 0,8   | 4                         |
| 2        | Зона специализированной общественной застройки | 4,36           | 0,8                                      | 2,4   | -                         |

| № п/п | Наименование функциональной зоны         | Площадь, га | Максимальный коэффициент застройки | Максимальный коэффициент плотности застройки | Максимальная этажность |
|-------|--|-------------|------------------------------------|--|------------------------|
| 3     | Зона транспортной инфраструктуры         | 7,06        | -                                  | -  | -                      |
| 4     | Зоны сельскохозяйственного использования | 7953,11     | -                                  | -  | -                      |
| 5     | Зона лесов                               | 597,67      | -                                  | -  | -                      |
| 6     | Зона кладбищ                             | 2,93        | -                                  | -  | -                      |

**Примечания:**

1. Для жилых, общественно-деловых зон коэффициенты застройки и плотности застройки приведены для территории (брутто) с учетом необходимых по расчету организаций и предприятий обслуживания населения, стоянок автомобилей, зеленых насаждений, площадок и других объектов благоустройства.

2. При подсчете коэффициентов плотности застройки площадь этажей определяется по внешним размерам здания. Учитываются только надземные этажи, включая мансардные. Подземные этажи зданий и сооружений не учитываются. Подземное сооружение не учитывается, если поверхность земли (надземная часть) над ним используется под озеленение, организацию площадок, стоянок автомобилей, и другие виды благоустройства.

3. Надземным этажом считается этаж с отметкой пола помещений не ниже планировочной отметки земли. При размещении объекта капитального строительства на земельном участке с уклоном первым надземным следует считать этаж с отметкой пола помещений выше наиболее низкой планировочной отметки земли.

4. При определении этажности не учитывают: подполье, проветриваемое подполье, техническое подполье, технические пространства, чердак, технический чердак, расположенные на крыше технические помещения (крышные котельные, машинные отделения лифтов, помещения вентиляционных камер и другие).

5. Коэффициент застройки определяется как отношение площади, занятой под зданиями и сооружениями, к площади территории.

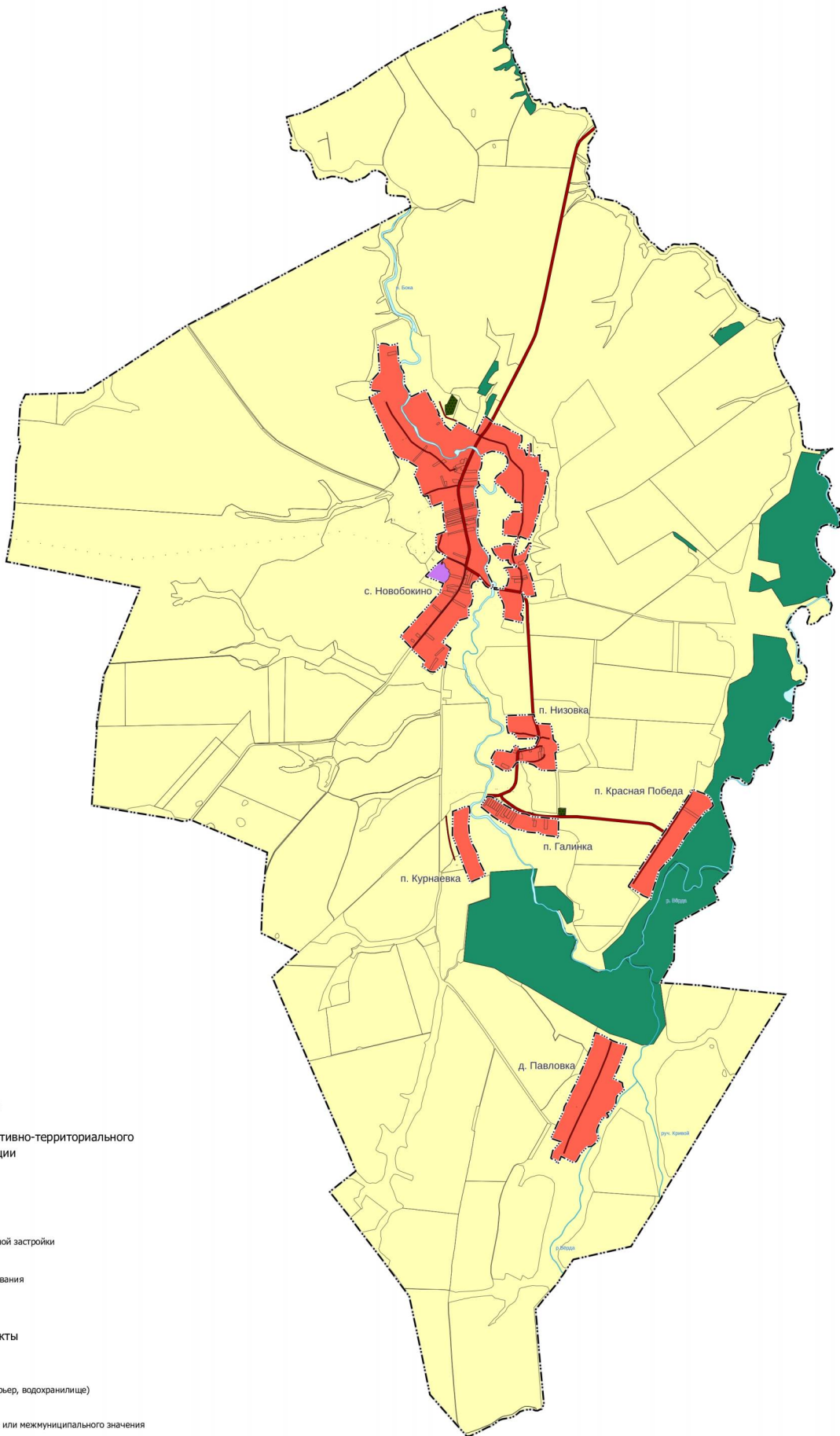
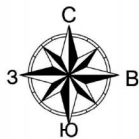
6. Коэффициент плотности застройки определяется как отношение суммарной поэтажной площади здания и сооружения к площади территории.

На территории муниципального образования – Новобокинское сельское поселение Сараевского муниципального района Рязанской области утвержденными документами территориального планирования не планируется размещение объектов федерального, регионального и местного значения.

Генеральный план муниципального образования -  
Новобокинское сельское поселение  
Сараевского муниципального района Рязанской области

Карта планируемого размещения объектов местного значения  
М 1:25000

Приложение № 1 к генеральному плану  
муниципального образования -  
Новобокинское сельское поселение  
Сараевского муниципального района  
Рязанской области



Условные обозначения

- сущ. Границы единиц административно-территориального  
деления Российской Федерации
- Граница сельского поселения
- Граница населенного пункта
- Функциональные зоны
- Жилые зоны
  - Зона специализированной общественной застройки
  - Зона транспортной инфраструктуры
  - Зоны сельскохозяйственного использования
  - Зона лесов
  - Зона кладбищ
- Поверхностные водные объекты
- Водоток (река, ручей, канал)
  - Водоток (река, ручей, канал)
  - Водоем (озеро, пруд, обводненный карьер, водохранилище)
- Автомобильные дороги
- Автомобильные дороги регионального или межмуниципального значения
  - Автомобильные дороги местного значения

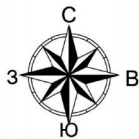
|      |         |      |      |       |      |  |  |  |  |  |  |
|------|---------|------|------|-------|------|--|--|--|--|--|--|
|      |         |      |      |       |      | Генеральный план муниципального образования -<br>Новобокинское сельское поселение<br>Сараевского муниципального района Рязанской области |  |  |  |  |  |
| Изм. | Кол.уч. | Лист | Изд. | Подп. | Дата |  |  |  |  |  |  |
|      |         |      |      |       |      |  |  |  |  |  |  |
|      |         |      |      |       |      | Карта планируемого размещения объектов<br>местного значения<br>М 1:25000   |  |  |  |  |  |
|      |         |      |      |       |      |  |  |  |  |  |  |
|      |         |      |      |       |      |  |  |  |  |  |  |
|      |         |      |      |       |      |  |  |  |  |  |  |
|      |         |      |      |       |      |  |  |  |  |  |  |
|      |         |      |      |       |      |  |  |  |  |  |  |
|      |         |      |      |       |      |  |  |  |  |  |  |
|      |         |      |      |       |      |  |  |  |  |  |  |
|      |         |      |      |       |      |  |  |  |  |  |  |
|      |         |      |      |       |      |  |  |  |  |  |  |
|      |         |      |      |       |      |  |  |  |  |  |  |
|      |         |      |      |       |      |  |  |  |  |  |  |
|      |         |      |      |       |      |  |  |  |  |  |  |
|      |         |      |      |       |      |  |  |  |  |  |  |
|      |         |      |      |       |      |  |  |  |  |  |  |
|      |         |      |      |       |      |  |  |  |  |  |  |
|      |         |      |      |       |      |  |  |  |  |  |  |
|      |         |      |      |       |      |  |  |  |  |  |  |
|      |         |      |      |       |      |  |  |  |  |  |  |
|      |         |      |      |       |      |  |  |  |  |  |  |
|      |         |      |      |       |      |  |  |  |  |  |  |
|      |         |      |      |       |      |  |  |  |  |  |  |
|      |         |      |      |       |      |  |  |  |  |  |  |
|      |         |      |      |       |      |  |  |  |  |  |  |
|      |         |      |      |       |      |  |  |  |  |  |  |
|      |         |      |      |       |      |  |  |  |  |  |  |
|      |         |      |      |       |      |  |  |  |  |  |  |
|      |         |      |      |       |      |  |  |  |  |  |  |
|      |         |      |      |       |      |  |  |  |  |  |  |
|      |         |      |      |       |      |  |  |  |  |  |  |
|      |         |      |      |       |      |  |  |  |  |  |  |
|      |         |      |      |       |      |  |  |  |  |  |  |
|      |         |      |      |       |      |  |  |  |  |  |  |
|      |         |      |      |       |      |  |  |  |  |  |  |
|      |         |      |      |       |      |  |  |  |  |  |  |
|      |         |      |      |       |      |  |  |  |  |  |  |
|      |         |      |      |       |      |  |  |  |  |  |  |
|      |         |      |      |       |      |  |  |  |  |  |  |
|      |         |      |      |       |      |  |  |  |  |  |  |
|      |         |      |      |       |      |  |  |  |  |  |  |
|      |         |      |      |       |      |  |  |  |  |  |  |
|      |         |      |      |       |      |  |  |  |  |  |  |
|      |         |      |      |       |      |  |  |  |  |  |  |
|      |         |      |      |       |      |  |  |  |  |  |  |
|      |         |      |      |       |      |  |  |  |  |  |  |
|      |         |      |      |       |      |  |  |  |  |  |  |
|      |         |      |      |       |      |  |  |  |  |  |  |
|      |         |      |      |       |      |  |  |  |  |  |  |
|      |         |      |      |       |      |  |  |  |  |  |  |
|      |         |      |      |       |      |  |  |  |  |  |  |
|      |         |      |      |       |      |  |  |  |  |  |  |
|      |         |      |      |       |      |  |  |  |  |  |  |
|      |         |      |      |       |      |  |  |  |  |  |  |
|      |         |      |      |       |      |  |  |  |  |  |  |
|      |         |      |      |       |      |  |  |  |  |  |  |
|      |         |      |      |       |      |  |  |  |  |  |  |
|      |         |      |      |       |      |  |  |  |  |  |  |
|      |         |      |      |       |      |  |  |  |  |  |  |
|      |         |      |      |       |      |  |  |  |  |  |  |
|      |         |      |      |       |      |  |  |  |  |  |  |
|      |         |      |      |       |      |  |  |  |  |  |  |
|      |         |      |      |       |      |  |  |  |  |  |  |
|      |         |      |      |       |      |  |  |  |  |  |  |
|      |         |      |      |       |      |  |  |  |  |  |  |
|      |         |      |      |       |      |  |  |  |  |  |  |
|      |         |      |      |       |      |  |  |  |  |  |  |
|      |         |      |      |       |      |  |  |  |  |  |  |
|      |         |      |      |       |      |  |  |  |  |  |  |
|      |         |      |      |       |      |  |  |  |  |  |  |
|      |         |      |      |       |      |  |  |  |  |  |  |
|      |         |      |      |       |      |  |  |  |  |  |  |
|      |         |      |      |       |      |  |  |  |  |  |  |
|      |         |      |      |       |      |  |  |  |  |  |  |
|      |         |      |      |       |      |  |  |  |  |  |  |
|      |         |      |      |       |      |  |  |  |  |  |  |
|      |         |      |      |       |      |  |  |  |  |  |  |
|      |         |      |      |       |      |  |  |  |  |  |  |
|      |         |      |      |       |      |  |  |  |  |  |  |
|      |         |      |      |       |      |  |  |  |  |  |  |
|      |         |      |      |       |      |  |  |  |  |  |  |
|      |         |      |      |       |      |  |  |  |  |  |  |
|      |         |      |      |       |      |  |  |  |  |  |  |
|      |         |      |      |       |      |  |  |  |  |  |  |
|      |         |      |      |       |      |  |  |  |  |  |  |
|      |         |      |      |       |      |  |  |  |  |  |  |
|      |         |      |      |       |      |  |  |  |  |  |  |
|      |         |      |      |       |      |  |  |  |  |  |  |
|      |         |      |      |       |      |  |  |  |  |  |  |
|      |         |      |      |       |      |  |  |  |  |  |  |
|      |         |      |      |       |      |  |  |  |  |  |  |
|      |         |      |      |       |      |  |  |  |  |  |  |
|      |         |      |      |       |      |  |  |  |  |  |  |
|      |         |      |      |       |      |  |  |  |  |  |  |
|      |         |      |      |       |      |  |  |  |  |  |  |
|      |         |      |      |       |      |  |  |  |  |  |  |
|      |         |      |      |       |      |  |  |  |  |  |  |
|      |         |      |      |       |      |  |  |  |  |  |  |
|      |         |      |      |       |      |  |  |  |  |  |  |
|      |         |      |      |       |      |  |  |  |  |  |  |
|      |         |      |      |       |      |  |  |  |  |  |  |
|      |         |      |      |       |      |  |  |  |  |  |  |
|      |         |      |      |       |      |  |  |  |  |  |  |
|      |         |      |      |       |      |  |  |  |  |  |  |
|      |         |      |      |       |      |  |  |  |  |  |  |
|      |         |      |      |       |      |  |  |  |  |  |  |
|      |         |      |      |       |      |  |  |  |  |  |  |
|      |         |      |      |       |      |  |  |  |  |  |  |
|      |         |      |      |       |      |  |  |  |  |  |  |
|      |         |      |      |       |      |  |  |  |  |  |  |
|      |         |      |      |       |      |  |  |  |  |  |  |
|      |         |      |      |       |      |  |  |  |  |  |  |
|      |         |      |      |       |      |  |  |  |  |  |  |
|      |         |      |      |       |      |  |  |  |  |  |  |
|      |         |      |      |       |      |  |  |  |  |  |  |
|      |         |      |      |       |      |  |  |  |  |  |  |
|      |         |      |      |       |      |  |  |  |  |  |  |
|      |         |      |      |       |      |  |  |  |  |  |  |
|      |         |      |      |       |      |  |  |  |  |  |  |
|      |         |      |      |       |      |  |  |  |  |  |  |
|      |         |      |      |       |      |  |  |  |  |  |  |
|      |         |      |      |       |      |  |  |  |  |  |  |
|      |         |      |      |       |      |  |  |  |  |  |  |
|      |         |      |      |       |      |  |  |  |  |  |  |
|      |         |      |      |       |      |  |  |  |  |  |  |
|      |         |      |      |       |      |  |  |  |  |  |  |
|      |         |      |      |       |      |  |  |  |  |  |  |
|      |         |      |      |       |      |  |  |  |  |  |  |
|      |         |      |      |       |      |  |  |  |  |  |  |
|      |         |      |      |       |      |  |  |  |  |  |  |
|      |         |      |      |       |      |  |  |  |  |  |  |
|      |         |      |      |       |      |  |  |  |  |  |  |
|      |         |      |      |       |      |  |  |  |  |  |  |
|      |         |      |      |       |      |  |  |  |  |  |  |
|      |         |      |      |       |      |  |  |  |  |  |  |
|      |         |      |      |       |      |  |  |  |  |  |  |
|      |         |      |      |       |      |  |  |  |  |  |  |
|      |         |      |      |       |      |  |  |  |  |  |  |
|      |         |      |      |       |      |  |  |  |  |  |  |
|      |         |      |      |       |      |  |  |  |  |  |  |
|      |         |      |      |       |      |  |  |  |  |  |  |
|      |         |      |      |       |      |  |  |  |  |  |  |
|      |         |      |      |       |      |  |  |  |  |  |  |
|      |         |      |      |       |      |  |  |  |  |  |  |
|      |         |      |      |       |      |  |  |  |  |  |  |
|      |         |      |      |       |      |  |  |  |  |  |  |
|      |         |      |      |       |      |  |  |  |  |  |  |
|      |         |      |      |       |      |  |  |  |  |  |  |
|      |         |      |      |       |      |  |  |  |  |  |  |
|      |         |      |      |       |      |  |  |  |  |  |  |
|      |         |      |      |       |      |  |  |  |  |  |  |
|      |         |      |      |       |      |  |  |  |  |  |  |
|      |         |      |      |       |      |  |  |  |  |  |  |
|      |         |      |      |       |      |  |  |  |  |  |  |
|      |         |      |      |       |      |  |  |  |  |  |  |
|      |         |      |      |       |      |  |  |  |  |  |  |
|      |         |      |      |       |      |  |  |  |  |  |  |
|      |         |      |      |       |      |  |  |  |  |  |  |
|      |         |      |      |       |      |  |  |  |  |  |  |
|      |         |      |      |       |      |  |  |  |  |  |  |
|      |         |      |      |       |      |  |  |  |  |  |  |
|      |         |      |      |       |      |  |  |  |  |  |  |
|      |         |      |      |       |      |  |  |  |  |  |  |
|      |         |      |      |       |      |  |  |  |  |  |  |
|      |         |      |      |       |      |  |  |  |  |  |  |
|      |         |      |      |       |      |  |  |  |  |  |  |
|      |         |      |      |       |      |  |  |  |  |  |  |
|      |         |      |      |       |      |  |  |  |  |  |  |
|      |         |      |      |       |      |  |  |  |  |  |  |
|      |         |      |      |       |      |  |  |  |  |  |  |
|      |         |      |      |       |      |  |  |  |  |  |  |
|      |         |      |      |       |      |  |  |  |  |  |  |
|      |         |      |      |       |      |  |  |  |  |  |  |
|      |         |      |      |       |      |  |  |  |  |  |  |
|      |         |      |      |       |      |  |  |  |  |  |  |
|      |         |      |      |       |      |  |  |  |  |  |  |
|      |         |      |      |       |      |  |  |  |  |  |  |
|      |         |      |      |       |      |  |  |  |  |  |  |
|      |         |      |      |       |      |  |  |  |  |  |  |
|      |         |      |      |       |      |  |  |  |  |  |  |
|      |         |      |      |       |      |  |  |  |  |  |  |
|      |         |      |      |       |      |  |  |  |  |  |  |
|      |         |      |      |       |      |  |  |  |  |  |  |
|      |         |      |      |       |      |  |  |  |  |  |  |
|      |         |      |      |       |      |  |  |  |  |  |  |
|      |         |      |      |       |      |  |  |  |  |  |  |
|      |         |      |      |       |      |  |  |  |  |  |  |
|      |         |      |      |       |      |  |  |  |  |  |  |
|      |         |      |      |       |      |  |  |  |  |  |  |
|      |         |      |      |       |      |  |  |  |  |  |  |
|      |         |      |      |       |      |  |  |  |  |  |  |
|      |         |      |      |       |      |  |  |  |  |  |  |
|      |         |      |      |       |      |  |  |  |  |  |  |
|      |         |      |      |       |      |  |  |  |  |  |  |
|      |         |      |      |       |      |  |  |  |  |  |  |
|      |         |      |      |       |      |  |  |  |  |  |  |
|      |         |      |      |       |      |  |  |  |  |  |  |
|      |         |      |      |       |      |  |  |  |  |  |  |
|      |         |      |      |       |      |  |  |  |  |  |  |
|      |         |      |      |       |      |  |  |  |  |  |  |
|      |         |      |      |       |      |  |  |  |  |  |  |
|      |         |      |      |       |      |  |  |  |  |  |  |
|      |         |      |      |       |      |  |  |  |  |  |  |
|      |         |      |      |       |      |  |  |  |  |  |  |
|      |         |      |      |       |      |  |  |  |  |  |  |
|      |         |      |      |       |      |  |  |  |  |  |  |
|      |         |      |      |       |      |  |  |  |  |  |  |
|      |         |      |      |       |      |  |  |  |  |  |  |
|      |         |      |      |       |      |  |  |  |  |  |  |
|      |         |      |      |       |      |  |  |  |  |  |  |
|      |         |      |      |       |      |  |  |  |  |  |  |
|      |         |      |      |       |      |  |  |  |  |  |  |
|      |         |      |      |       |      |  |  |  |  |  |  |
|      |         |      |      |       |      |  |  |  |  |  |  |
|      |         |      |      |       |      |  |  |  |  |  |  |
|      |         |      |      |       |      |  |  |  |  |  |  |
|      |         |      |      |       |      |  |  |  |  |  |  |
|      |         |      |      |       |      |  |  |  |  |  |  |
|      |         |      |      |       |      |  |  |  |  |  |  |
|      |         |      |      |       |      |  |  |  |  |  |  |
|      |         |      |      |       |      |  |  |  |  |  |  |
|      |         |      |      |       |      |  |  |  |  |  |  |
|      |         |      |      |       |      |  |  |  |  |  |  |
|      |         |      |      |       |      |  |  |  |  |  |  |
|      |         |      |      |       |      |  |  |  |  |  |  |
|      |         |      |      |       |      |  |  |  |  |  |  |
|      |         |      |      |       |      |  |  |  |  |  |  |
|      |         |      |      |       |      |  |  |  |  |  |  |
|      |         |      |      |       |      |  |  |  |  |  |  |
|      |         |      |      |       |      |  |  |  |  |  |  |
|      |         |      |      |       |      |  |  |  |  |  |  |
|      |         |      |      |       |      |  |  |  |  |  |  |
|      |         |      |      |       |      |  |  |  |  |  |  |



Генеральный план муниципального образования -  
Новобокинское сельское поселение  
Сараевского муниципального района Рязанской области

Карта границ населенных пунктов  
М 1:25000

Приложение № 2 к генеральному плану  
муниципального образования -  
Новобокинское сельское поселение  
Сараевского муниципального района  
Рязанской области



Условные обозначения

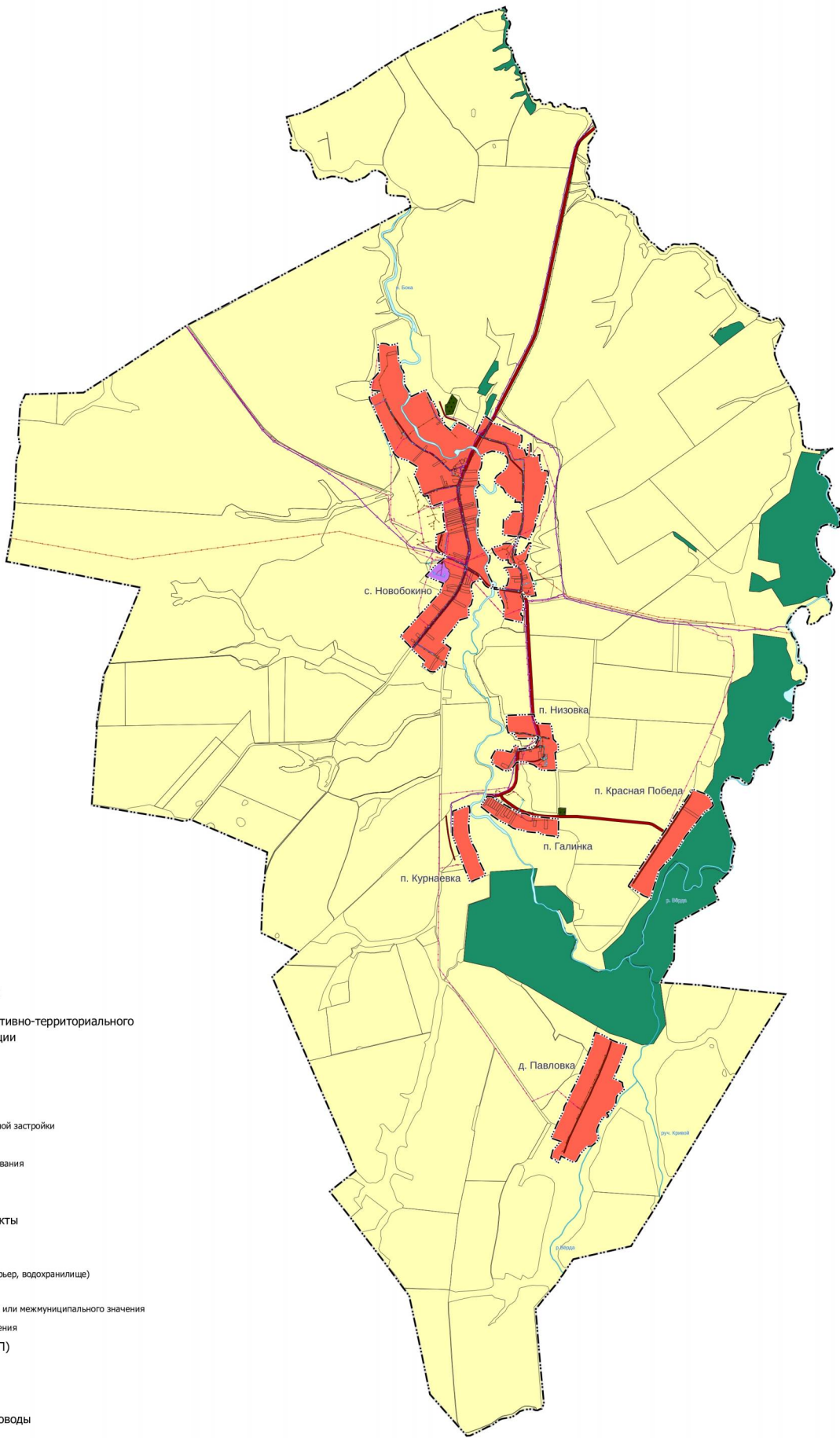
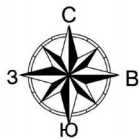
- сущ. Границы единиц административно-территориального  
деления Российской Федерации  
--- Граница сельского поселения  
--- Граница населенного пункта  
Поверхностные водные объекты  
Водоток (река, ручей, канал)  
Водоток (река, ручей, канал)  
Водоем (озеро, пруд, обводненный карьер, водохранилище)

|      |         |      |      |       |      |  |      |        |
|------|---------|------|------|-------|------|--|------|--------|
|      |         |      |      |       |      | Генеральный план муниципального образования -<br>Новобокинское сельское поселение<br>Сараевского муниципального района Рязанской области |      |        |
| Изм. | Кол.уч. | Лист | Изд. | Подп. | Дата |  |      |        |
|      |         |      |      |       |      |  |      |        |
|      |         |      |      |       |      | Карта границ населенных пунктов<br>М 1:25000   |      |        |
|      |         |      |      |       |      | Страница   | Лист | Листов |
|      |         |      |      |       |      |  |      |        |

Генеральный план муниципального образования -  
Новобокинское сельское поселение  
Сараевского муниципального района Рязанской области

Карта функциональных зон  
М 1:25000

Приложение № 3 к генеральному плану  
муниципального образования -  
Новобокинское сельское поселение  
Сараевского муниципального района  
Рязанской области



Условные обозначения

- сущ. Границы единиц административно-территориального  
деления Российской Федерации  
--- Граница сельского поселения  
--- Граница населенного пункта
- Функциональные зоны**  
Жилые зоны  
Зона специализированной общественной застройки  
Зона транспортной инфраструктуры  
Зоны сельскохозяйственного использования  
Зона лесов  
Зона кладбищ
- Поверхностные водные объекты**  
Водоток (река, ручей, канал)  
Водоток (река, ручей, канал)  
Водоём (озеро, пруд, обводненный карьер, водохранилище)
- Автомобильные дороги**  
Автомобильные дороги регионального или межмуниципального значения  
Автомобильные дороги местного значения
- Линии электропередачи (ЛЭП)**  
Линии электропередачи 35 кВ  
Линии электропередачи 10 кВ  
Линии электропередачи 0,4 кВ
- Распределительные трубопроводы  
для транспортировки газа**  
Газопровод распределительный высокого давления  
Газопровод распределительный низкого давления
- Сети электросвязи**  
Линия связи
- Сети водоснабжения**  
Водопровод

|      |         |      |      |       |      |  |  |  |        |      |        |
|------|---------|------|------|-------|------|--|--|--|--------|------|--------|
|      |         |      |      |       |      | Генеральный план муниципального образования -<br>Новобокинское сельское поселение<br>Сараевского муниципального района Рязанской области |  |  |        |      |        |
| Изм. | Кол.уч. | Лист | Изд. | Подп. | Дата |  |  |  | Статус | Лист | Листов |
|      |         |      |      |       |      |  |  |  |        |      |        |
|      |         |      |      |       |      | Карта функциональных зон<br>М 1:25000  |  |  |        |      |        |



Приложение № 4 к генеральному плану  
муниципального образования -  
Новобокинское сельское поселение  
Сараевского муниципального района  
Рязанской области

Графическое описание местоположения границ населенных пунктов,  
перечень координат характерных точек этих границ муниципального  
образования — Новобокинское сельское поселение Сараевского  
муниципального района Рязанской области

**ГРАФИЧЕСКОЕ ОПИСАНИЕ**  
**местоположения границ населенных пунктов, территориальных**  
**зон, особо охраняемых природных территорий, зон с особыми**  
**условиями использования территории**  
*граница населенного пункта п. Галинка*

(наименование объекта, местоположение границ которого описано (далее - объект))

**Раздел 1**

| <b>Сведения об объекте</b> |   |   |
|----------------------------|---|---|
| <b>№<br/>п/п</b>           | <b>Характеристики объекта</b>   | <b>Описание характеристик</b>   |
| <b>1</b>                   | <b>2</b>  | <b>3</b>  |
| 1                          | Местоположение объекта  | Рязанская область, м.р-н Сараевский, с.п. Новобокинское, п Галинка                      |
| 2                          | Площадь объекта $\pm$ величина погрешности определения площади ( $P \pm \Delta P$ ) | 185 514 м <sup>2</sup> $\pm$ 151 м <sup>2</sup>   |
| 3                          | Иные характеристики объекта   | Вид объекта реестра границ: Граница населенного пункта<br>Реестровый номер: 62:17-4.113 |

## Сведения о местоположении измененных (уточненных) границ объекта

## 1. Система координат МСК-62 зона 2

## 2. Сведения о характерных точках границ объекта

| Обозначение<br>характерных<br>точек<br>границы | Существующие<br>координаты, м |              | Измененные<br>(уточненные)<br>координаты, м |              | Метод<br>определения<br>координат<br>характерной<br>точки | Средняя<br>квадратическая<br>погрешность<br>положения<br>характерной<br>точки (Mt), м | Описание<br>обозначения<br>точки на<br>местности<br>(при<br>наличии) |
|--|-------------------------------|--------------|---|--------------|---|---|--|
|  | X                             | Y            | X   | Y            |   |   |  |
| 1  | 2                             | 3            | 4   | 5            | 6   | 7   | 8  |
| 1  |                               |              |   |              |   |   |  |
| 1  | 320 382,41                    | 2 207 617,26 | —   | —            | —   | —   | —  |
| 2  | 320 456,83                    | 2 207 524,72 | —   | —            |   | —   |  |
| 3  | 320 575,48                    | 2 207 605,22 | —   | —            |   | —   |  |
| 4  | 320 572,21                    | 2 207 643,13 | —   | —            |   | —   |  |
| 5  | 320 571,90                    | 2 207 657,70 | —   | —            |   | —   |  |
| 6  | 320 462,98                    | 2 207 831,32 | —   | —            |   | —   |  |
| 7  | 320 388,54                    | 2 207 964,29 | —   | —            |   | —   |  |
| 8  | 320 383,87                    | 2 207 972,66 | —   | —            |   | —   |  |
| 9  | 320 377,66                    | 2 207 983,74 | —   | —            |   | —   |  |
| 10   | 320 365,36                    | 2 208 068,85 | —   | —            |   | —   |  |
| 11   | 320 333,29                    | 2 208 143,14 | —   | —            |   | —   |  |
| 12   | 320 332,34                    | 2 208 156,73 | —   | —            |   | —   |  |
| 13   | 320 327,06                    | 2 208 231,11 | —   | —            |   | —   |  |
| 14   | 320 305,46                    | 2 208 445,94 | —   | —            |   | —   |  |
| 15   | 320 304,44                    | 2 208 455,86 | —   | —            |   | —   |  |
| 16   | 320 298,41                    | 2 208 455,81 | —   | —            |   | —   |  |
| 17   | 320 081,25                    | 2 208 452,27 | —   | —            |   | —   |  |
| 18   | 320 101,23                    | 2 208 393,30 | —   | —            |   | —   |  |
| 19   | 320 107,57                    | 2 208 322,53 | —   | —            |   | —   |  |
| 20   | 320 122,08                    | 2 208 249,04 | —   | —            |   | —   |  |
| 21   | 320 146,58                    | 2 208 218,19 | —   | —            |   | —   |  |
| 22   | 320 142,06                    | 2 208 176,45 | —   | —            |   | —   |  |
| 23   | 320 145,67                    | 2 208 132,00 | —   | —            |   | —   |  |
| 24   | 320 152,97                    | 2 208 074,84 | —   | —            |   | —   |  |
| 25   | 320 172,87                    | 2 208 014,27 | —   | —            |   | —   |  |
| 26   | 320 181,04                    | 2 207 950,76 | —   | —            |   | —   |  |
| 27   | 320 196,46                    | 2 207 909,93 | —   | —            |   | —   |  |
| 28   | 320 226,40                    | 2 207 870,01 | —   | —            |   | —   |  |
| 29   | 320 261,80                    | 2 207 792,88 | —   | —            |   | —   |  |
| 30   | 320 295,31                    | 2 207 734,31 | —   | —            |   | —   |  |
| 31   | 320 337,93                    | 2 207 670,80 | —   | —            |   | —   |  |
| 1  | 320 382,41                    | 2 207 617,26 | —   | —            |   | —   |  |
| 3У1  |                               |              |   |              |   |   |  |
| н1   | —                             | —            | 320 382,41                                  | 2 207 617,26 | Картометрически<br>й метод                                | 2,50  | —  |
| н2   | —                             | —            | 320 456,83                                  | 2 207 524,72 |   | 2,50  |  |
| н3   | —                             | —            | 320 575,48                                  | 2 207 605,22 |   | 2,50  |  |
| н4   | —                             | —            | 320 572,21                                  | 2 207 643,13 |   | 2,50  |  |
| н5   | —                             | —            | 320 571,90                                  | 2 207 657,70 |   | 2,50  |  |
| н6   | —                             | —            | 320 462,98                                  | 2 207 831,32 |   | 2,50  |  |
| н7   | —                             | —            | 320 388,54                                  | 2 207 964,29 |   | 2,50  |  |

## Раздел 3

| Сведения о местоположении измененных (уточненных) границ объекта |   |   |            |              |                        |      |   |
|--|---|---|------------|--------------|------------------------|------|---|
| 1  | 2 | 3 | 4          | 5            | 6                      | 7    | 8 |
| н8   | — | — | 320 383,87 | 2 207 972,66 | Картометрический метод | 2,50 | — |
| н9   | — | — | 320 377,66 | 2 207 983,74 |                        | 2,50 |   |
| н10  | — | — | 320 365,36 | 2 208 068,85 |                        | 2,50 |   |
| н11  | — | — | 320 333,29 | 2 208 143,14 |                        | 2,50 |   |
| н12  | — | — | 320 332,34 | 2 208 156,73 |                        | 2,50 |   |
| н13  | — | — | 320 327,06 | 2 208 231,11 |                        | 2,50 |   |
| н14  | — | — | 320 305,46 | 2 208 445,94 |                        | 2,50 |   |
| н15  | — | — | 320 304,44 | 2 208 455,86 |                        | 2,50 |   |
| н16  | — | — | 320 298,41 | 2 208 455,81 |                        | 2,50 |   |
| н17  | — | — | 320 081,25 | 2 208 452,27 |                        | 2,50 |   |
| н18  | — | — | 320 101,23 | 2 208 393,30 |                        | 2,50 |   |
| н19  | — | — | 320 107,57 | 2 208 322,53 |                        | 2,50 |   |
| н20  | — | — | 320 122,08 | 2 208 249,04 |                        | 2,50 |   |
| н21  | — | — | 320 146,58 | 2 208 218,19 |                        | 2,50 |   |
| н22  | — | — | 320 142,06 | 2 208 176,45 |                        | 2,50 |   |
| н23  | — | — | 320 145,67 | 2 208 132,00 |                        | 2,50 |   |
| н24  | — | — | 320 152,97 | 2 208 074,84 |                        | 2,50 |   |
| н25  | — | — | 320 172,87 | 2 208 014,27 |                        | 2,50 |   |
| н26  | — | — | 320 181,04 | 2 207 950,76 |                        | 2,50 |   |
| н27  | — | — | 320 196,46 | 2 207 909,93 |                        | 2,50 |   |
| н28  | — | — | 320 226,40 | 2 207 870,01 |                        | 2,50 |   |
| н29  | — | — | 320 261,80 | 2 207 792,88 |                        | 2,50 |   |
| н30  | — | — | 320 295,31 | 2 207 734,31 |                        | 2,50 |   |
| н31  | — | — | 320 337,93 | 2 207 670,80 |                        | 2,50 |   |
| н1   | — | — | 320 382,41 | 2 207 617,26 |                        | 2,50 |   |
| 3. Сведения о характерных точках части (частей) границы объекта  |   |   |            |              |                        |      |   |
| 1  | 2 | 3 | 4          | 5            | 6                      | 7    | 8 |
| —  | — | — | —          | —            | —                      | —    | — |

**ГРАФИЧЕСКОЕ ОПИСАНИЕ**  
**местоположения границ населенных пунктов, территориальных**  
**зон, особо охраняемых природных территорий, зон с особыми**  
**условиями использования территории**  
**граница населенного пункта п. Красная Победа**

(наименование объекта, местоположение границ которого описано (далее - объект))

**Раздел 1**

| <b>Сведения об объекте</b> |   |   |
|----------------------------|---|---|
| <b>№ п/п</b>               | <b>Характеристики объекта</b>   | <b>Описание характеристик</b>   |
| <b>1</b>                   | <b>2</b>  | <b>3</b>  |
| 1                          | Местоположение объекта  | Рязанская область, м.р-н Сараевский, с.п. Новобокинское, п Красная Победа               |
| 2                          | Площадь объекта $\pm$ величина погрешности определения площади ( $P \pm \Delta P$ ) | 354 470 м <sup>2</sup> $\pm$ 208 м <sup>2</sup>   |
| 3                          | Иные характеристики объекта   | Вид объекта реестра границ: Граница населенного пункта<br>Реестровый номер: 62:17-4.114 |



## Сведения о местоположении измененных (уточненных) границ объекта

## 1. Система координат МСК-62 зона 2

## 2. Сведения о характерных точках границ объекта

| Обозначение<br>характерных<br>точек<br>границы | Существующие<br>координаты, м |              | Измененные<br>(уточненные)<br>координаты, м |              | Метод<br>определения<br>координат<br>характерной<br>точки | Средняя<br>квадратическая<br>погрешность<br>положения<br>характерной<br>точки (Mt), м | Описание<br>обозначения<br>точки на<br>местности<br>(при<br>наличии) |
|--|-------------------------------|--------------|---|--------------|---|---|--|
|  | X                             | Y            | X   | Y            |   |   |  |
| 1  | 2                             | 3            | 4   | 5            | 6   | 7   | 8  |
| 1  |                               |              |   |              |   |   |  |
| 1  | 319 503,78                    | 2 209 284,26 | —   | —            | —   | —   | —  |
| 2  | 319 749,62                    | 2 209 444,92 | —   | —            |   | —   |  |
| 3  | 319 964,74                    | 2 209 587,50 | —   | —            |   | —   |  |
| 4  | 320 123,61                    | 2 209 695,27 | —   | —            |   | —   |  |
| 5  | 320 138,74                    | 2 209 705,51 | —   | —            |   | —   |  |
| 6  | 320 163,64                    | 2 209 722,36 | —   | —            |   | —   |  |
| 7  | 320 178,52                    | 2 209 732,43 | —   | —            |   | —   |  |
| 8  | 320 246,53                    | 2 209 777,06 | —   | —            |   | —   |  |
| 9  | 320 405,90                    | 2 209 884,83 | —   | —            |   | —   |  |
| 10   | 320 500,85                    | 2 209 948,19 | —   | —            |   | —   |  |
| 11   | 320 527,44                    | 2 209 965,83 | —   | —            |   | —   |  |
| 12   | 320 619,61                    | 2 210 026,79 | —   | —            |   | —   |  |
| 13   | 320 644,55                    | 2 210 044,29 | —   | —            |   | —   |  |
| 14   | 320 660,77                    | 2 210 053,00 | —   | —            |   | —   |  |
| 15   | 320 657,70                    | 2 210 059,71 | —   | —            |   | —   |  |
| 16   | 320 622,80                    | 2 210 144,67 | —   | —            |   | —   |  |
| 17   | 320 611,73                    | 2 210 179,78 | —   | —            |   | —   |  |
| 18   | 320 581,38                    | 2 210 238,79 | —   | —            |   | —   |  |
| 19   | 320 544,12                    | 2 210 268,79 | —   | —            |   | —   |  |
| 20   | 320 517,65                    | 2 210 280,04 | —   | —            |   | —   |  |
| 21   | 320 463,72                    | 2 210 299,21 | —   | —            |   | —   |  |
| 22   | 320 420,66                    | 2 210 256,58 | —   | —            |   | —   |  |
| 23   | 320 390,17                    | 2 210 198,42 | —   | —            |   | —   |  |
| 24   | 320 225,52                    | 2 210 069,97 | —   | —            |   | —   |  |
| 25   | 320 105,72                    | 2 209 972,28 | —   | —            |   | —   |  |
| 26   | 320 001,42                    | 2 209 908,83 | —   | —            |   | —   |  |
| 27   | 319 903,08                    | 2 209 842,34 | —   | —            |   | —   |  |
| 28   | 319 845,19                    | 2 209 800,84 | —   | —            |   | —   |  |
| 29   | 319 779,99                    | 2 209 731,03 | —   | —            |   | —   |  |
| 30   | 319 688,57                    | 2 209 651,28 | —   | —            |   | —   |  |
| 31   | 319 452,23                    | 2 209 577,17 | —   | —            |   | —   |  |
| 32   | 319 356,36                    | 2 209 552,47 | —   | —            |   | —   |  |
| 33   | 319 390,67                    | 2 209 465,65 | —   | —            |   | —   |  |
| 1  | 319 503,78                    | 2 209 284,26 | —   | —            | —   |   |  |
| 3У1  |                               |              |   |              |   |   |  |
| н1   | —                             | —            | 319 503,78                                  | 2 209 284,26 | Картометрически<br>й метод                                | 2,50  | —  |
| н2   | —                             | —            | 319 749,62                                  | 2 209 444,92 |   | 2,50  |  |
| н3   | —                             | —            | 319 964,74                                  | 2 209 587,50 |   | 2,50  |  |
| н4   | —                             | —            | 320 123,61                                  | 2 209 695,27 |   | 2,50  |  |
| н5   | —                             | —            | 320 138,74                                  | 2 209 705,51 |   | 2,50  |  |
| н6   | —                             | —            | 320 163,64                                  | 2 209 722,36 |   | 2,50  |  |

| Сведения о местоположении измененных (уточненных) границ объекта |   |   |            |              |                            |      |   |
|--|---|---|------------|--------------|----------------------------|------|---|
| 1  | 2 | 3 | 4          | 5            | 6                          | 7    | 8 |
| н7   | — | — | 320 178,52 | 2 209 732,43 | Картометрически<br>й метод | 2,50 | — |
| н8   | — | — | 320 246,53 | 2 209 777,06 |                            | 2,50 |   |
| н9   | — | — | 320 405,90 | 2 209 884,83 |                            | 2,50 |   |
| н10  | — | — | 320 500,85 | 2 209 948,19 |                            | 2,50 |   |
| н11  | — | — | 320 527,44 | 2 209 965,83 |                            | 2,50 |   |
| н12  | — | — | 320 619,61 | 2 210 026,79 |                            | 2,50 |   |
| н13  | — | — | 320 644,55 | 2 210 044,29 |                            | 2,50 |   |
| н14  | — | — | 320 660,77 | 2 210 053,00 |                            | 2,50 |   |
| н15  | — | — | 320 657,70 | 2 210 059,71 |                            | 2,50 |   |
| н16  | — | — | 320 622,80 | 2 210 144,67 |                            | 2,50 |   |
| н17  | — | — | 320 611,73 | 2 210 179,78 |                            | 2,50 |   |
| н18  | — | — | 320 581,38 | 2 210 238,79 |                            | 2,50 |   |
| н19  | — | — | 320 544,12 | 2 210 268,79 |                            | 2,50 |   |
| н20  | — | — | 320 517,65 | 2 210 280,04 |                            | 2,50 |   |
| н21  | — | — | 320 463,72 | 2 210 299,21 |                            | 2,50 |   |
| н22  | — | — | 320 420,66 | 2 210 256,58 |                            | 2,50 |   |
| н23  | — | — | 320 390,17 | 2 210 198,42 |                            | 2,50 |   |
| н24  | — | — | 320 225,52 | 2 210 069,97 |                            | 2,50 |   |
| н25  | — | — | 320 105,72 | 2 209 972,28 |                            | 2,50 |   |
| н26  | — | — | 320 001,42 | 2 209 908,83 |                            | 2,50 |   |
| н27  | — | — | 319 903,08 | 2 209 842,34 |                            | 2,50 |   |
| н28  | — | — | 319 845,19 | 2 209 800,84 |                            | 2,50 |   |
| н29  | — | — | 319 779,99 | 2 209 731,03 |                            | 2,50 |   |
| н30  | — | — | 319 688,57 | 2 209 651,28 |                            | 2,50 |   |
| н31  | — | — | 319 452,23 | 2 209 577,17 |                            | 2,50 |   |
| н32  | — | — | 319 356,36 | 2 209 552,47 |                            | 2,50 |   |
| н33  | — | — | 319 390,67 | 2 209 465,65 |                            | 2,50 |   |
| н1   | — | — | 319 503,78 | 2 209 284,26 |                            | 2,50 |   |
| 3. Сведения о характерных точках части (частей) границы объекта  |   |   |            |              |                            |      |   |
| 1  | 2 | 3 | 4          | 5            | 6                          | 7    | 8 |

| Сведения о местоположении измененных (уточненных) границ объекта |   |   |   |   |   |   |   |
|--|---|---|---|---|---|---|---|
| 1  | 2 | 3 | 4 | 5 | 6 | 7 | 8 |
| —  | — | — | — | — | — | — | — |

**ГРАФИЧЕСКОЕ ОПИСАНИЕ**  
**местоположения границ населенных пунктов, территориальных**  
**зон, особо охраняемых природных территорий, зон с особыми**  
**условиями использования территории**  
*граница населенного пункта п. Курнаевка*

(наименование объекта, местоположение границ которого описано (далее - объект))

**Раздел 1**

| <b>Сведения об объекте</b> |   |   |
|----------------------------|---|---|
| <b>№<br/>п/п</b>           | <b>Характеристики объекта</b>   | <b>Описание характеристик</b>   |
| <b>1</b>                   | <b>2</b>  | <b>3</b>  |
| 1                          | Местоположение объекта  | Рязанская область, м.р-н Сараевский, с.п. Новобокинское, п Курнаевка                    |
| 2                          | Площадь объекта $\pm$ величина погрешности определения площади ( $P \pm \Delta P$ ) | 174 154 м <sup>2</sup> $\pm$ 146 м <sup>2</sup>   |
| 3                          | Иные характеристики объекта   | Вид объекта реестра границ: Граница населенного пункта<br>Реестровый номер: 62:17-4.111 |

## Сведения о местоположении измененных (уточненных) границ объекта

## 1. Система координат МСК-62 зона 2

## 2. Сведения о характерных точках границ объекта

| Обозначение<br>характерных<br>точек<br>границы | Существующие<br>координаты, м |              | Измененные<br>(уточненные)<br>координаты, м |              | Метод<br>определения<br>координат<br>характерной<br>точки | Средняя<br>квадратическая<br>погрешность<br>положения<br>характерной<br>точки (Mt), м | Описание<br>обозначения<br>точки на<br>местности<br>(при<br>наличии) |
|--|-------------------------------|--------------|---|--------------|---|---|--|
|  | X                             | Y            | X   | Y            |   |   |  |
| 1  | 2                             | 3            | 4   | 5            | 6   | 7   | 8  |
| 1  |                               |              |   |              |   |   |  |
| 1  | 320 100,35                    | 2 207 191,38 | —   | —            | —   | —   | —  |
| 2  | 320 147,15                    | 2 207 191,38 | —   | —            |   | —   |  |
| 3  | 320 396,37                    | 2 207 195,38 | —   | —            |   | —   |  |
| 4  | 320 420,21                    | 2 207 259,98 | —   | —            |   | —   |  |
| 5  | 320 445,89                    | 2 207 319,53 | —   | —            |   | —   |  |
| 6  | 320 456,41                    | 2 207 358,06 | —   | —            |   | —   |  |
| 7  | 320 456,41                    | 2 207 391,91 | —   | —            |   | —   |  |
| 8  | 320 405,27                    | 2 207 398,59 | —   | —            |   | —   |  |
| 9  | 320 333,79                    | 2 207 394,25 | —   | —            |   | —   |  |
| 10   | 320 248,54                    | 2 207 384,91 | —   | —            |   | —   |  |
| 11   | 320 169,15                    | 2 207 389,58 | —   | —            |   | —   |  |
| 12   | 320 108,44                    | 2 207 396,58 | —   | —            |   | —   |  |
| 13   | 320 008,00                    | 2 207 430,44 | —   | —            |   | —   |  |
| 14   | 319 897,03                    | 2 207 489,01 | —   | —            |   | —   |  |
| 15   | 319 796,64                    | 2 207 513,33 | —   | —            |   | —   |  |
| 16   | 319 697,38                    | 2 207 562,37 | —   | —            |   | —   |  |
| 17   | 319 658,86                    | 2 207 582,22 | —   | —            |   | —   |  |
| 18   | 319 628,96                    | 2 207 581,06 | —   | —            |   | —   |  |
| 19   | 319 610,27                    | 2 207 537,86 | —   | —            |   | —   |  |
| 20   | 319 553,06                    | 2 207 400,10 | —   | —            |   | —   |  |
| 21   | 319 603,28                    | 2 207 380,25 | —   | —            |   | —   |  |
| 22   | 319 624,29                    | 2 207 372,08 | —   | —            |   | —   |  |
| 23   | 319 708,75                    | 2 207 338,67 | —   | —            |   | —   |  |
| 24   | 319 776,21                    | 2 207 311,99 | —   | —            |   | —   |  |
| 25   | 319 874,26                    | 2 207 277,24 | —   | —            |   | —   |  |
| 26   | 319 972,30                    | 2 207 242,48 | —   | —            |   | —   |  |
| 1  | 320 100,35                    | 2 207 191,38 | —   | —            |   | —   |  |
| 3У1  |                               |              |   |              |   |   |  |
| н1   | —                             | —            | 320 100,35                                  | 2 207 191,38 | Картометрически<br>й метод                                | 2,50  | —  |
| н2   | —                             | —            | 320 147,15                                  | 2 207 191,38 |   | 2,50  |  |
| н3   | —                             | —            | 320 396,37                                  | 2 207 195,38 |   | 2,50  |  |
| н4   | —                             | —            | 320 420,21                                  | 2 207 259,98 |   | 2,50  |  |
| н5   | —                             | —            | 320 445,89                                  | 2 207 319,53 |   | 2,50  |  |
| н6   | —                             | —            | 320 456,41                                  | 2 207 358,06 |   | 2,50  |  |
| н7   | —                             | —            | 320 456,41                                  | 2 207 391,91 |   | 2,50  |  |
| н8   | —                             | —            | 320 405,27                                  | 2 207 398,59 |   | 2,50  |  |
| н9   | —                             | —            | 320 333,79                                  | 2 207 394,25 |   | 2,50  |  |
| н10  | —                             | —            | 320 248,54                                  | 2 207 384,91 |   | 2,50  |  |



| Сведения о местоположении измененных (уточненных) границ объекта |   |   |            |              |                            |      |   |
|--|---|---|------------|--------------|----------------------------|------|---|
| 1  | 2 | 3 | 4          | 5            | 6                          | 7    | 8 |
| н11  | — | — | 320 169,15 | 2 207 389,58 | Картометрически<br>й метод | 2,50 | — |
| н12  | — | — | 320 108,44 | 2 207 396,58 |                            | 2,50 |   |
| н13  | — | — | 320 008,00 | 2 207 430,44 |                            | 2,50 |   |
| н14  | — | — | 319 897,03 | 2 207 489,01 |                            | 2,50 |   |
| н15  | — | — | 319 796,64 | 2 207 513,33 |                            | 2,50 |   |
| н16  | — | — | 319 697,38 | 2 207 562,37 |                            | 2,50 |   |
| н17  | — | — | 319 658,86 | 2 207 582,22 |                            | 2,50 |   |
| н18  | — | — | 319 628,96 | 2 207 581,06 |                            | 2,50 |   |
| н19  | — | — | 319 610,27 | 2 207 537,86 |                            | 2,50 |   |
| н20  | — | — | 319 553,06 | 2 207 400,10 |                            | 2,50 |   |
| н21  | — | — | 319 603,28 | 2 207 380,25 |                            | 2,50 |   |
| н22  | — | — | 319 624,29 | 2 207 372,08 |                            | 2,50 |   |
| н23  | — | — | 319 708,75 | 2 207 338,67 |                            | 2,50 |   |
| н24  | — | — | 319 776,21 | 2 207 311,99 |                            | 2,50 |   |
| н25  | — | — | 319 874,26 | 2 207 277,24 |                            | 2,50 |   |
| н26  | — | — | 319 972,30 | 2 207 242,48 |                            | 2,50 |   |
| н1   | — | — | 320 100,35 | 2 207 191,38 | 2,50                       |      |   |
| 3. Сведения о характерных точках части (частей) границы объекта  |   |   |            |              |                            |      |   |
| 1  | 2 | 3 | 4          | 5            | 6                          | 7    | 8 |
| —  | — | — | —          | —            | —                          | —    | — |

**ГРАФИЧЕСКОЕ ОПИСАНИЕ**  
**местоположения границ населенных пунктов, территориальных**  
**зон, особо охраняемых природных территорий, зон с особыми**  
**условиями использования территории**  
*граница населенного пункта п. Низовка*

(наименование объекта, местоположение границ которого описано (далее - объект))

**Раздел 1**

| <b>Сведения об объекте</b> |   |   |
|----------------------------|---|---|
| <b>№<br/>п/п</b>           | <b>Характеристики объекта</b>   | <b>Описание характеристик</b>   |
| <b>1</b>                   | <b>2</b>  | <b>3</b>  |
| 1                          | Местоположение объекта  | Рязанская область, м.р-н Сараевский, с.п. Новобокинское, п Низовка                      |
| 2                          | Площадь объекта $\pm$ величина погрешности определения площади ( $P \pm \Delta P$ ) | 318 956 м <sup>2</sup> $\pm$ 198 м <sup>2</sup>   |
| 3                          | Иные характеристики объекта   | Вид объекта реестра границ: Граница населенного пункта<br>Реестровый номер: 62:17-4.112 |

## Сведения о местоположении измененных (уточненных) границ объекта

## 1. Система координат МСК-62 зона 2

## 2. Сведения о характерных точках границ объекта

| Обозначение<br>характерных<br>точек<br>границы | Существующие<br>координаты, м |              | Измененные<br>(уточненные)<br>координаты, м |   | Метод<br>определения<br>координат<br>характерной<br>точки | Средняя<br>квадратическая<br>погрешность<br>положения<br>характерной<br>точки (Mt), м | Описание<br>обозначения<br>точки на<br>местности<br>(при<br>наличии) |
|--|-------------------------------|--------------|---|---|---|---|--|
|  | X                             | Y            | X   | Y |   |   |  |
| 1  | 2                             | 3            | 4   | 5 | 6   | 7   | 8  |
| 1  |                               |              |   |   |   |   |  |
| 1  | 321 020,30                    | 2 207 651,66 | —   | — |   | —   |  |
| 2  | 321 046,17                    | 2 207 659,82 | —   | — |   | —   |  |
| 3  | 321 129,21                    | 2 207 707,45 | —   | — |   | —   |  |
| 4  | 321 122,60                    | 2 207 797,08 | —   | — |   | —   |  |
| 5  | 321 099,14                    | 2 207 888,89 | —   | — |   | —   |  |
| 6  | 321 185,59                    | 2 207 932,12 | —   | — |   | —   |  |
| 7  | 321 161,83                    | 2 207 989,90 | —   | — |   | —   |  |
| 8  | 321 148,23                    | 2 207 991,69 | —   | — |   | —   |  |
| 9  | 321 145,29                    | 2 207 990,56 | —   | — |   | —   |  |
| 10   | 321 141,67                    | 2 207 989,16 | —   | — |   | —   |  |
| 11   | 321 134,45                    | 2 207 986,38 | —   | — |   | —   |  |
| 12   | 321 130,83                    | 2 207 984,99 | —   | — |   | —   |  |
| 13   | 321 133,68                    | 2 207 995,03 | —   | — |   | —   |  |
| 14   | 321 138,53                    | 2 208 020,75 | —   | — |   | —   |  |
| 15   | 321 146,38                    | 2 208 070,06 | —   | — |   | —   |  |
| 16   | 321 144,71                    | 2 208 071,93 | —   | — |   | —   |  |
| 17   | 321 146,65                    | 2 208 071,83 | —   | — |   | —   |  |
| 18   | 321 154,20                    | 2 208 119,75 | —   | — |   | —   |  |
| 19   | 321 161,67                    | 2 208 151,20 | —   | — |   | —   |  |
| 20   | 321 170,63                    | 2 208 161,43 | —   | — |   | —   |  |
| 21   | 321 187,83                    | 2 208 174,73 | —   | — |   | —   |  |
| 22   | 321 204,97                    | 2 208 185,58 | —   | — |   | —   |  |
| 23   | 321 240,07                    | 2 208 202,35 | —   | — |   | —   |  |
| 24   | 321 258,95                    | 2 208 207,97 | —   | — | —   | —   | —  |
| 25   | 321 258,93                    | 2 208 212,10 | —   | — |   | —   |  |
| 26   | 321 278,62                    | 2 208 215,63 | —   | — |   | —   |  |
| 27   | 321 278,96                    | 2 208 210,91 | —   | — |   | —   |  |
| 28   | 321 285,67                    | 2 208 203,29 | —   | — |   | —   |  |
| 29   | 321 283,11                    | 2 208 200,71 | —   | — |   | —   |  |
| 30   | 321 277,99                    | 2 208 195,56 | —   | — |   | —   |  |
| 31   | 321 275,58                    | 2 208 184,33 | —   | — |   | —   |  |
| 32   | 321 275,35                    | 2 208 184,13 | —   | — |   | —   |  |
| 33   | 321 261,70                    | 2 208 179,17 | —   | — |   | —   |  |
| 34   | 321 262,70                    | 2 207 959,01 | —   | — |   | —   |  |
| 35   | 321 286,32                    | 2 207 948,60 | —   | — |   | —   |  |
| 36   | 321 318,11                    | 2 207 926,62 | —   | — |   | —   |  |
| 37   | 321 330,93                    | 2 207 856,06 | —   | — |   | —   |  |
| 38   | 321 405,53                    | 2 207 839,47 | —   | — |   | —   |  |
| 39   | 321 515,77                    | 2 207 835,38 | —   | — |   | —   |  |
| 40   | 321 537,54                    | 2 207 834,02 | —   | — |   | —   |  |
| 41   | 321 548,72                    | 2 208 121,50 | —   | — |   | —   |  |
| 42   | 321 548,82                    | 2 208 124,01 | —   | — |   | —   |  |
| 43   | 321 549,01                    | 2 208 129,05 | —   | — |   | —   |  |
| 44   | 321 549,11                    | 2 208 131,57 | —   | — |   | —   |  |
| 45   | 321 549,46                    | 2 208 140,51 | —   | — |   | —   |  |
| 46   | 321 552,15                    | 2 208 163,01 | —   | — |   | —   |  |

| Сведения о местоположении измененных (уточненных) границ объекта |            |              |            |              |                        |      |   |
|--|------------|--------------|------------|--------------|------------------------|------|---|
| 1  | 2          | 3            | 4          | 5            | 6                      | 7    | 8 |
| 47   | 321 517,36 | 2 208 171,04 | —          | —            | —                      | —    | — |
| 48   | 321 499,84 | 2 208 175,72 | —          | —            |                        | —    |   |
| 49   | 321 491,52 | 2 208 177,68 | —          | —            |                        | —    |   |
| 50   | 321 466,43 | 2 208 187,68 | —          | —            |                        | —    |   |
| 51   | 321 464,06 | 2 208 188,86 | —          | —            |                        | —    |   |
| 52   | 321 445,47 | 2 208 198,24 | —          | —            |                        | —    |   |
| 53   | 321 437,07 | 2 208 363,83 | —          | —            |                        | —    |   |
| 54   | 321 365,12 | 2 208 379,59 | —          | —            |                        | —    |   |
| 55   | 321 251,68 | 2 208 394,11 | —          | —            |                        | —    |   |
| 56   | 321 219,01 | 2 208 427,68 | —          | —            |                        | —    |   |
| 57   | 321 202,03 | 2 208 446,58 | —          | —            |                        | —    |   |
| 58   | 321 179,32 | 2 208 452,94 | —          | —            |                        | —    |   |
| 59   | 321 117,25 | 2 208 453,55 | —          | —            |                        | —    |   |
| 60   | 321 094,98 | 2 208 413,90 | —          | —            |                        | —    |   |
| 61   | 321 014,80 | 2 208 414,78 | —          | —            |                        | —    |   |
| 62   | 321 013,16 | 2 208 357,28 | —          | —            |                        | —    |   |
| 63   | 321 017,99 | 2 208 325,35 | —          | —            |                        | —    |   |
| 64   | 321 018,73 | 2 208 254,34 | —          | —            |                        | —    |   |
| 65   | 321 001,50 | 2 208 227,00 | —          | —            |                        | —    |   |
| 66   | 320 989,91 | 2 208 187,94 | —          | —            |                        | —    |   |
| 67   | 320 983,67 | 2 208 132,52 | —          | —            |                        | —    |   |
| 68   | 320 983,08 | 2 208 048,29 | —          | —            |                        | —    |   |
| 69   | 320 985,75 | 2 207 998,53 | —          | —            |                        | —    |   |
| 70   | 320 986,81 | 2 207 972,65 | —          | —            |                        | —    |   |
| 71   | 320 974,42 | 2 207 971,94 | —          | —            |                        | —    |   |
| 72   | 320 975,88 | 2 207 952,67 | —          | —            |                        | —    |   |
| 73   | 320 946,70 | 2 207 931,22 | —          | —            |                        | —    |   |
| 74   | 320 942,83 | 2 207 928,38 | —          | —            |                        | —    |   |
| 75   | 320 935,09 | 2 207 922,69 | —          | —            |                        | —    |   |
| 76   | 320 931,22 | 2 207 919,84 | —          | —            |                        | —    |   |
| 77   | 320 878,87 | 2 207 881,37 | —          | —            |                        | —    |   |
| 78   | 320 878,87 | 2 207 811,96 | —          | —            |                        | —    |   |
| 79   | 320 888,41 | 2 207 784,74 | —          | —            |                        | —    |   |
| 80   | 320 919,71 | 2 207 738,47 | —          | —            |                        | —    |   |
| 81   | 320 951,01 | 2 207 679,95 | —          | —            | —                      |      |   |
| 82   | 320 971,30 | 2 207 655,74 | —          | —            | —                      |      |   |
| 83   | 321 002,60 | 2 207 673,43 | —          | —            | —                      |      |   |
| 1  | 321 020,30 | 2 207 651,66 | —          | —            | —                      |      |   |
| ЗУ1  |            |              |            |              |                        |      |   |
| н1   | —          | —            | 321 020,30 | 2 207 651,66 | Картометрический метод | 2,50 | — |
| н2   | —          | —            | 321 046,17 | 2 207 659,82 |                        | 2,50 |   |
| н3   | —          | —            | 321 129,21 | 2 207 707,45 |                        | 2,50 |   |
| н4   | —          | —            | 321 122,60 | 2 207 797,08 |                        | 2,50 |   |
| н5   | —          | —            | 321 099,14 | 2 207 888,89 |                        | 2,50 |   |
| н6   | —          | —            | 321 185,59 | 2 207 932,12 |                        | 2,50 |   |
| н7   | —          | —            | 321 161,83 | 2 207 989,90 |                        | 2,50 |   |
| н8   | —          | —            | 321 148,23 | 2 207 991,69 |                        | 2,50 |   |

| Сведения о местоположении измененных (уточненных) границ объекта |   |   |            |              |                            |      |   |
|--|---|---|------------|--------------|----------------------------|------|---|
| 1  | 2 | 3 | 4          | 5            | 6                          | 7    | 8 |
| н9   | — | — | 321 145,29 | 2 207 990,56 | Картометрически<br>й метод | 2,50 | — |
| н10  | — | — | 321 141,67 | 2 207 989,16 |                            | 2,50 |   |
| н11  | — | — | 321 134,45 | 2 207 986,38 |                            | 2,50 |   |
| н12  | — | — | 321 130,83 | 2 207 984,99 |                            | 2,50 |   |
| н13  | — | — | 321 133,68 | 2 207 995,03 |                            | 2,50 |   |
| н14  | — | — | 321 138,53 | 2 208 020,75 |                            | 2,50 |   |
| н15  | — | — | 321 146,38 | 2 208 070,06 |                            | 2,50 |   |
| н16  | — | — | 321 144,71 | 2 208 071,93 |                            | 2,50 |   |
| н17  | — | — | 321 146,65 | 2 208 071,83 |                            | 2,50 |   |
| н18  | — | — | 321 154,20 | 2 208 119,75 |                            | 2,50 |   |
| н19  | — | — | 321 161,67 | 2 208 151,20 |                            | 2,50 |   |
| н20  | — | — | 321 170,63 | 2 208 161,43 |                            | 2,50 |   |
| н21  | — | — | 321 187,83 | 2 208 174,73 |                            | 2,50 |   |
| н22  | — | — | 321 204,97 | 2 208 185,58 |                            | 2,50 |   |
| н23  | — | — | 321 240,07 | 2 208 202,35 |                            | 2,50 |   |
| н24  | — | — | 321 258,95 | 2 208 207,97 |                            | 2,50 |   |
| н25  | — | — | 321 258,93 | 2 208 212,10 |                            | 2,50 |   |
| н26  | — | — | 321 278,62 | 2 208 215,63 |                            | 2,50 |   |
| н27  | — | — | 321 278,96 | 2 208 210,91 |                            | 2,50 |   |
| н28  | — | — | 321 285,67 | 2 208 203,29 |                            | 2,50 |   |
| н29  | — | — | 321 283,11 | 2 208 200,71 |                            | 2,50 |   |
| н30  | — | — | 321 277,99 | 2 208 195,56 |                            | 2,50 |   |
| н31  | — | — | 321 275,58 | 2 208 184,33 |                            | 2,50 |   |
| н32  | — | — | 321 275,35 | 2 208 184,13 |                            | 2,50 |   |
| н33  | — | — | 321 261,70 | 2 208 179,17 |                            | 2,50 |   |
| н34  | — | — | 321 262,70 | 2 207 959,01 |                            | 2,50 |   |
| н35  | — | — | 321 286,32 | 2 207 948,60 |                            | 2,50 |   |
| н36  | — | — | 321 318,11 | 2 207 926,62 |                            | 2,50 |   |
| н37  | — | — | 321 330,93 | 2 207 856,06 |                            | 2,50 |   |



| Сведения о местоположении измененных (уточненных) границ объекта |   |   |            |              |                            |      |   |
|--|---|---|------------|--------------|----------------------------|------|---|
| 1  | 2 | 3 | 4          | 5            | 6                          | 7    | 8 |
| н38  | — | — | 321 405,53 | 2 207 839,47 | Картометрически<br>й метод | 2,50 | — |
| н39  | — | — | 321 515,77 | 2 207 835,38 |                            | 2,50 |   |
| н40  | — | — | 321 537,54 | 2 207 834,02 |                            | 2,50 |   |
| н41  | — | — | 321 548,72 | 2 208 121,50 |                            | 2,50 |   |
| н42  | — | — | 321 548,82 | 2 208 124,01 |                            | 2,50 |   |
| н43  | — | — | 321 549,01 | 2 208 129,05 |                            | 2,50 |   |
| н44  | — | — | 321 549,11 | 2 208 131,57 |                            | 2,50 |   |
| н45  | — | — | 321 549,46 | 2 208 140,51 |                            | 2,50 |   |
| н46  | — | — | 321 552,15 | 2 208 163,01 |                            | 2,50 |   |
| н47  | — | — | 321 517,36 | 2 208 171,04 |                            | 2,50 |   |
| н48  | — | — | 321 499,84 | 2 208 175,72 |                            | 2,50 |   |
| н49  | — | — | 321 491,52 | 2 208 177,68 |                            | 2,50 |   |
| н50  | — | — | 321 466,43 | 2 208 187,68 |                            | 2,50 |   |
| н51  | — | — | 321 464,06 | 2 208 188,86 |                            | 2,50 |   |
| н52  | — | — | 321 445,47 | 2 208 198,24 |                            | 2,50 |   |
| н53  | — | — | 321 437,07 | 2 208 363,83 |                            | 2,50 |   |
| н54  | — | — | 321 365,12 | 2 208 379,59 |                            | 2,50 |   |
| н55  | — | — | 321 251,68 | 2 208 394,11 |                            | 2,50 |   |
| н56  | — | — | 321 219,01 | 2 208 427,68 |                            | 2,50 |   |
| н57  | — | — | 321 202,03 | 2 208 446,58 |                            | 2,50 |   |
| н58  | — | — | 321 179,32 | 2 208 452,94 |                            | 2,50 |   |
| н59  | — | — | 321 117,25 | 2 208 453,55 |                            | 2,50 |   |
| н60  | — | — | 321 094,98 | 2 208 413,90 |                            | 2,50 |   |
| н61  | — | — | 321 084,23 | 2 208 414,13 |                            | 2,50 |   |
| н62  | — | — | 320 887,51 | 2 208 435,41 |                            | 2,50 |   |
| н63  | — | — | 320 881,40 | 2 208 376,17 |                            | 2,50 |   |
| н64  | — | — | 320 883,36 | 2 208 356,02 |                            | 2,50 |   |
| н65  | — | — | 320 882,67 | 2 208 273,92 |                            | 2,50 |   |
| н66  | — | — | 320 893,38 | 2 208 231,60 |                            | 2,50 |   |

## Раздел 3

| Сведения о местоположении измененных (уточненных) границ объекта |   |   |            |              |                            |      |   |
|--|---|---|------------|--------------|----------------------------|------|---|
| 1  | 2 | 3 | 4          | 5            | 6                          | 7    | 8 |
| н67  | — | — | 320 944,32 | 2 208 165,77 | Картометрически<br>й метод | 2,50 | — |
| н68  | — | — | 320 955,44 | 2 208 141,09 |                            | 2,50 |   |
| н69  | — | — | 320 983,08 | 2 208 048,29 |                            | 2,50 |   |
| н70  | — | — | 320 985,75 | 2 207 998,53 |                            | 2,50 |   |
| н71  | — | — | 320 986,81 | 2 207 972,65 |                            | 2,50 |   |
| н72  | — | — | 320 974,42 | 2 207 971,94 |                            | 2,50 |   |
| н73  | — | — | 320 975,88 | 2 207 952,67 |                            | 2,50 |   |
| н74  | — | — | 320 946,70 | 2 207 931,22 |                            | 2,50 |   |
| н75  | — | — | 320 942,83 | 2 207 928,38 |                            | 2,50 |   |
| н76  | — | — | 320 935,09 | 2 207 922,69 |                            | 2,50 |   |
| н77  | — | — | 320 931,22 | 2 207 919,84 |                            | 2,50 |   |
| н78  | — | — | 320 878,87 | 2 207 881,37 |                            | 2,50 |   |
| н79  | — | — | 320 878,87 | 2 207 811,96 |                            | 2,50 |   |
| н80  | — | — | 320 888,41 | 2 207 784,74 |                            | 2,50 |   |
| н81  | — | — | 320 919,71 | 2 207 738,47 |                            | 2,50 |   |
| н82  | — | — | 320 951,01 | 2 207 679,95 |                            | 2,50 |   |
| н83  | — | — | 320 971,30 | 2 207 655,74 |                            | 2,50 |   |
| н84  | — | — | 321 002,60 | 2 207 673,43 | 2,50                       |      |   |
| н1   | — | — | 321 020,30 | 2 207 651,66 | 2,50                       |      |   |
| 3. Сведения о характерных точках части (частей) границы объекта  |   |   |            |              |                            |      |   |
| 1  | 2 | 3 | 4          | 5            | 6                          | 7    | 8 |
| —  | — | — | —          | —            | —                          | —    | — |

**ГРАФИЧЕСКОЕ ОПИСАНИЕ**  
**местоположения границ населенных пунктов, территориальных**  
**зон, особо охраняемых природных территорий, зон с особыми**  
**условиями использования территории**  
*граница населенного пункта с. Новобокино*

---

(наименование объекта, местоположение границ которого описано (далее - объект))

**Раздел 1**

| <b>Сведения об объекте</b> |   |   |
|----------------------------|---|---|
| <b>№<br/>п/п</b>           | <b>Характеристики объекта</b>   | <b>Описание характеристик</b>   |
| <b>1</b>                   | <b>2</b>  | <b>3</b>  |
| 1                          | Местоположение объекта  | Рязанская область, м.р-н Сараевский, с.п. Новобокинское, с Новобокино                   |
| 2                          | Площадь объекта $\pm$ величина погрешности определения площади ( $P \pm \Delta P$ ) | 3 067 043 м <sup>2</sup> $\pm$ 613 м <sup>2</sup>                                       |
| 3                          | Иные характеристики объекта   | Вид объекта реестра границ: Граница населенного пункта<br>Реестровый номер: 62:17-4.249 |

## Сведения о местоположении измененных (уточненных) границ объекта

## 1. Система координат МСК-62 зона 2

## 2. Сведения о характерных точках границ объекта

| Обозначение<br>характерных<br>точек<br>границы | Существующие<br>координаты, м |              | Измененные<br>(уточненные)<br>координаты, м |   | Метод<br>определения<br>координат<br>характерной<br>точки | Средняя<br>квадратическая<br>погрешность<br>положения<br>характерной<br>точки (Mt), м | Описание<br>обозначения<br>точки на<br>местности<br>(при<br>наличии) |
|--|-------------------------------|--------------|---|---|---|---|--|
|  | X                             | Y            | X   | Y |   |   |  |
| 1  | 2                             | 3            | 4   | 5 | 6   | 7   | 8  |
| 1  |                               |              |   |   |   |   |  |
| 1  | 325 964,21                    | 2 206 324,55 | —   | — |   | —   |  |
| 2  | 325 969,82                    | 2 206 358,95 | —   | — |   | —   |  |
| 3  | 325 964,29                    | 2 206 405,72 | —   | — |   | —   |  |
| 4  | 325 947,72                    | 2 206 437,81 | —   | — |   | —   |  |
| 5  | 325 950,76                    | 2 206 464,25 | —   | — |   | —   |  |
| 6  | 325 959,42                    | 2 206 508,01 | —   | — |   | —   |  |
| 7  | 325 970,63                    | 2 206 536,17 | —   | — |   | —   |  |
| 8  | 325 878,40                    | 2 206 542,93 | —   | — |   | —   |  |
| 9  | 325 758,09                    | 2 206 551,82 | —   | — |   | —   |  |
| 10   | 325 733,25                    | 2 206 579,37 | —   | — |   | —   |  |
| 11   | 325 716,72                    | 2 206 578,10 | —   | — |   | —   |  |
| 12   | 325 688,46                    | 2 206 578,36 | —   | — |   | —   |  |
| 13   | 325 666,65                    | 2 206 586,05 | —   | — |   | —   |  |
| 14   | 325 644,28                    | 2 206 604,36 | —   | — |   | —   |  |
| 15   | 325 623,50                    | 2 206 612,41 | —   | — |   | —   |  |
| 16   | 325 581,14                    | 2 206 617,49 | —   | — |   | —   |  |
| 17   | 325 503,46                    | 2 206 619,52 | —   | — |   | —   |  |
| 18   | 325 487,35                    | 2 206 622,91 | —   | — |   | —   |  |
| 19   | 325 461,52                    | 2 206 631,38 | —   | — |   | —   |  |
| 20   | 325 432,76                    | 2 206 650,24 | —   | — |   | —   |  |
| 21   | 325 407,77                    | 2 206 667,18 | —   | — |   | —   |  |
| 22   | 325 381,21                    | 2 206 679,78 | —   | — |   | —   |  |
| 23   | 325 354,55                    | 2 206 684,46 | —   | — |   | —   |  |
| 24   | 325 341,63                    | 2 206 692,79 | —   | — | —   | —   | —  |
| 25   | 325 337,83                    | 2 206 705,08 | —   | — |   | —   |  |
| 26   | 325 404,58                    | 2 206 842,34 | —   | — |   | —   |  |
| 27   | 325 419,43                    | 2 206 877,23 | —   | — |   | —   |  |
| 28   | 325 285,67                    | 2 206 944,11 | —   | — |   | —   |  |
| 29   | 325 292,17                    | 2 206 957,05 | —   | — |   | —   |  |
| 30   | 325 133,53                    | 2 207 032,56 | —   | — |   | —   |  |
| 31   | 325 119,52                    | 2 207 022,85 | —   | — |   | —   |  |
| 32   | 325 067,74                    | 2 207 078,94 | —   | — |   | —   |  |
| 33   | 325 052,62                    | 2 207 071,39 | —   | — |   | —   |  |
| 34   | 325 019,19                    | 2 207 102,67 | —   | — |   | —   |  |
| 35   | 325 004,07                    | 2 207 092,96 | —   | — |   | —   |  |
| 36   | 324 935,05                    | 2 207 169,55 | —   | — |   | —   |  |
| 37   | 324 953,36                    | 2 207 184,65 | —   | — |   | —   |  |
| 38   | 325 033,21                    | 2 207 251,53 | —   | — |   | —   |  |
| 39   | 325 011,63                    | 2 207 301,14 | —   | — |   | —   |  |
| 40   | 324 984,66                    | 2 207 354,00 | —   | — |   | —   |  |
| 41   | 324 965,25                    | 2 207 384,20 | —   | — |   | —   |  |
| 42   | 324 928,67                    | 2 207 439,02 | —   | — |   | —   |  |
| 43   | 324 920,04                    | 2 207 455,20 | —   | — |   | —   |  |
| 44   | 324 909,25                    | 2 207 478,93 | —   | — |   | —   |  |
| 45   | 324 973,99                    | 2 207 506,98 | —   | — |   | —   |  |
| 46   | 325 027,93                    | 2 207 533,94 | —   | — |   | —   |  |

| Сведения о местоположении измененных (уточненных) границ объекта |            |              |   |   |   |   |   |
|--|------------|--------------|---|---|---|---|---|
| 1  | 2          | 3            | 4 | 5 | 6 | 7 | 8 |
| 47   | 325 079,70 | 2 207 557,67 | — | — | — | — | — |
| 48   | 325 109,91 | 2 207 573,85 | — | — |   | — |   |
| 49   | 325 053,37 | 2 207 650,81 | — | — |   | — |   |
| 50   | 325 041,09 | 2 207 667,20 | — | — |   | — |   |
| 51   | 325 028,12 | 2 207 682,73 | — | — |   | — |   |
| 52   | 325 013,91 | 2 207 693,59 | — | — |   | — |   |
| 53   | 325 003,12 | 2 207 748,60 | — | — |   | — |   |
| 54   | 324 977,21 | 2 207 815,47 | — | — |   | — |   |
| 55   | 324 922,47 | 2 207 908,97 | — | — |   | — |   |
| 56   | 324 896,57 | 2 207 967,22 | — | — |   | — |   |
| 57   | 324 870,37 | 2 208 019,24 | — | — |   | — |   |
| 58   | 324 807,97 | 2 208 018,37 | — | — |   | — |   |
| 59   | 324 728,24 | 2 207 982,32 | — | — |   | — |   |
| 60   | 324 722,85 | 2 208 009,28 | — | — |   | — |   |
| 61   | 324 720,87 | 2 208 036,66 | — | — |   | — |   |
| 62   | 324 697,30 | 2 208 051,34 | — | — |   | — |   |
| 63   | 324 651,31 | 2 208 067,19 | — | — |   | — |   |
| 64   | 324 636,75 | 2 208 070,04 | — | — |   | — |   |
| 65   | 324 643,32 | 2 208 081,54 | — | — |   | — |   |
| 66   | 324 766,56 | 2 208 092,06 | — | — |   | — |   |
| 67   | 324 778,96 | 2 208 106,36 | — | — |   | — |   |
| 68   | 324 772,80 | 2 208 125,90 | — | — |   | — |   |
| 69   | 324 714,63 | 2 208 127,88 | — | — |   | — |   |
| 70   | 324 637,96 | 2 208 127,42 | — | — |   | — |   |
| 71   | 324 642,08 | 2 208 154,90 | — | — |   | — |   |
| 72   | 324 628,09 | 2 208 155,52 | — | — |   | — |   |
| 73   | 324 641,96 | 2 208 232,01 | — | — |   | — |   |
| 74   | 324 588,44 | 2 208 228,54 | — | — |   | — |   |
| 75   | 324 543,09 | 2 208 235,39 | — | — |   | — |   |
| 76   | 324 507,50 | 2 208 245,10 | — | — |   | — |   |
| 77   | 324 464,27 | 2 208 257,55 | — | — |   | — |   |
| 78   | 324 453,68 | 2 208 260,60 | — | — |   | — |   |
| 79   | 324 456,50 | 2 208 286,60 | — | — |   | — |   |
| 80   | 324 449,22 | 2 208 323,84 | — | — |   | — |   |
| 81   | 324 428,11 | 2 208 333,40 | — | — |   | — |   |
| 82   | 324 392,58 | 2 208 331,45 | — | — |   | — |   |
| 83   | 324 327,02 | 2 208 313,36 | — | — |   | — |   |
| 84   | 324 314,47 | 2 208 332,64 | — | — |   | — |   |
| 85   | 324 314,32 | 2 208 332,88 | — | — |   | — |   |
| 86   | 324 313,63 | 2 208 332,89 | — | — |   | — |   |
| 87   | 324 288,88 | 2 208 308,05 | — | — |   | — |   |
| 88   | 324 205,47 | 2 208 293,97 | — | — |   | — |   |
| 89   | 324 182,83 | 2 208 291,80 | — | — |   | — |   |
| 90   | 324 146,64 | 2 208 279,45 | — | — |   | — |   |
| 91   | 324 056,01 | 2 208 243,00 | — | — |   | — |   |
| 92   | 324 033,87 | 2 208 228,97 | — | — |   | — |   |
| 93   | 323 969,44 | 2 208 224,41 | — | — |   | — |   |
| 94   | 323 925,07 | 2 208 213,68 | — | — |   | — |   |
| 95   | 323 891,45 | 2 208 202,95 | — | — |   | — |   |
| 96   | 323 869,70 | 2 208 188,02 | — | — |   | — |   |
| 97   | 323 855,97 | 2 208 179,36 | — | — |   | — |   |
| 98   | 323 830,21 | 2 208 180,79 | — | — |   | — |   |
| 99   | 323 803,74 | 2 208 180,79 | — | — |   | — |   |
| 100  | 323 770,84 | 2 208 167,20 | — | — |   | — |   |
| 101  | 323 738,63 | 2 208 157,90 | — | — |   | — |   |

| Сведения о местоположении измененных (уточненных) границ объекта |            |              |   |   |   |   |   |
|--|------------|--------------|---|---|---|---|---|
| 1  | 2          | 3            | 4 | 5 | 6 | 7 | 8 |
| 102  | 323 692,13 | 2 208 134,29 | — | — | — | — | — |
| 103  | 323 630,94 | 2 208 101,36 | — | — |   | — |   |
| 104  | 323 649,57 | 2 208 053,04 | — | — |   | — |   |
| 105  | 323 664,09 | 2 208 017,73 | — | — |   | — |   |
| 106  | 323 670,80 | 2 207 996,71 | — | — |   | — |   |
| 107  | 323 616,04 | 2 207 975,33 | — | — |   | — |   |
| 108  | 323 581,58 | 2 207 963,85 | — | — |   | — |   |
| 109  | 323 495,09 | 2 207 944,94 | — | — |   | — |   |
| 110  | 323 444,41 | 2 207 930,08 | — | — |   | — |   |
| 111  | 323 453,47 | 2 207 951,00 | — | — |   | — |   |
| 112  | 323 465,38 | 2 207 996,28 | — | — |   | — |   |
| 113  | 323 492,25 | 2 208 037,88 | — | — |   | — |   |
| 114  | 323 527,57 | 2 208 060,41 | — | — |   | — |   |
| 115  | 323 565,70 | 2 208 089,23 | — | — |   | — |   |
| 116  | 323 589,86 | 2 208 099,62 | — | — |   | — |   |
| 117  | 323 592,56 | 2 208 124,76 | — | — |   | — |   |
| 118  | 323 566,67 | 2 208 131,04 | — | — |   | — |   |
| 119  | 323 547,60 | 2 208 123,46 | — | — |   | — |   |
| 120  | 323 475,48 | 2 208 094,19 | — | — |   | — |   |
| 121  | 323 416,03 | 2 208 082,71 | — | — |   | — |   |
| 122  | 323 396,43 | 2 208 075,28 | — | — |   | — |   |
| 123  | 323 376,98 | 2 208 055,84 | — | — |   | — |   |
| 124  | 323 345,41 | 2 208 071,33 | — | — |   | — |   |
| 125  | 323 261,69 | 2 208 105,66 | — | — |   | — |   |
| 126  | 323 134,20 | 2 208 149,62 | — | — |   | — |   |
| 127  | 323 081,58 | 2 208 020,11 | — | — |   | — |   |
| 128  | 323 015,87 | 2 208 008,72 | — | — |   | — |   |
| 129  | 323 012,79 | 2 208 016,92 | — | — |   | — |   |
| 130  | 323 007,36 | 2 208 025,07 | — | — |   | — |   |
| 131  | 322 998,95 | 2 208 032,62 | — | — |   | — |   |
| 132  | 322 990,32 | 2 208 024,10 | — | — |   | — |   |
| 133  | 322 983,60 | 2 208 017,45 | — | — |   | — |   |
| 134  | 322 929,41 | 2 208 032,70 | — | — |   | — |   |
| 135  | 322 880,37 | 2 208 036,98 | — | — |   | — |   |
| 136  | 322 835,01 | 2 208 037,23 | — | — |   | — |   |
| 137  | 322 796,01 | 2 208 027,91 | — | — |   | — |   |
| 138  | 322 753,44 | 2 208 006,73 | — | — |   | — |   |
| 139  | 322 740,61 | 2 208 005,63 | — | — |   | — |   |
| 140  | 322 726,16 | 2 208 014,83 | — | — |   | — |   |
| 141  | 322 723,00 | 2 208 027,04 | — | — |   | — |   |
| 142  | 322 709,77 | 2 208 031,61 | — | — |   | — |   |
| 143  | 322 642,07 | 2 208 021,41 | — | — |   | — |   |
| 144  | 322 691,91 | 2 207 803,02 | — | — |   | — |   |
| 145  | 322 722,61 | 2 207 795,56 | — | — |   | — |   |
| 146  | 322 761,24 | 2 207 795,56 | — | — |   | — |   |
| 147  | 322 777,35 | 2 207 805,22 | — | — |   | — |   |
| 148  | 322 799,87 | 2 207 805,22 | — | — |   | — |   |
| 149  | 322 842,80 | 2 207 804,15 | — | — |   | — |   |
| 150  | 322 875,01 | 2 207 795,56 | — | — |   | — |   |
| 151  | 322 939,55 | 2 207 765,54 | — | — |   | — |   |
| 152  | 322 968,37 | 2 207 743,22 | — | — |   | — |   |
| 153  | 323 010,18 | 2 207 732,82 | — | — |   | — |   |
| 154  | 323 036,04 | 2 207 737,84 | — | — |   | — |   |
| 155  | 323 039,24 | 2 207 704,39 | — | — |   | — |   |
| 156  | 323 041,44 | 2 207 689,62 | — | — |   | — |   |

| Сведения о местоположении измененных (уточненных) границ объекта |            |              |   |   |   |   |   |
|--|------------|--------------|---|---|---|---|---|
| 1  | 2          | 3            | 4 | 5 | 6 | 7 | 8 |
| 157  | 323 062,52 | 2 207 690,63 | — | — | — | — | — |
| 158  | 323 060,09 | 2 207 706,94 | — | — |   | — |   |
| 159  | 323 055,58 | 2 207 754,20 | — | — |   | — |   |
| 160  | 323 049,04 | 2 207 796,77 | — | — |   | — |   |
| 161  | 323 082,74 | 2 207 800,63 | — | — |   | — |   |
| 162  | 323 083,33 | 2 207 838,77 | — | — |   | — |   |
| 163  | 323 095,00 | 2 207 843,85 | — | — |   | — |   |
| 164  | 323 134,70 | 2 207 855,65 | — | — |   | — |   |
| 165  | 323 177,62 | 2 207 863,16 | — | — |   | — |   |
| 166  | 323 216,26 | 2 207 859,94 | — | — |   | — |   |
| 167  | 323 247,41 | 2 207 845,99 | — | — |   | — |   |
| 168  | 323 271,32 | 2 207 828,15 | — | — |   | — |   |
| 169  | 323 283,68 | 2 207 815,82 | — | — |   | — |   |
| 170  | 323 289,84 | 2 207 807,12 | — | — |   | — |   |
| 171  | 323 297,46 | 2 207 817,27 | — | — |   | — |   |
| 172  | 323 299,27 | 2 207 828,51 | — | — |   | — |   |
| 173  | 323 308,23 | 2 207 963,56 | — | — |   | — |   |
| 174  | 323 324,04 | 2 207 949,91 | — | — |   | — |   |
| 175  | 323 330,54 | 2 207 939,95 | — | — |   | — |   |
| 176  | 323 329,65 | 2 207 918,96 | — | — |   | — |   |
| 177  | 323 334,01 | 2 207 895,53 | — | — |   | — |   |
| 178  | 323 343,54 | 2 207 874,73 | — | — |   | — |   |
| 179  | 323 365,64 | 2 207 855,45 | — | — |   | — |   |
| 180  | 323 391,72 | 2 207 856,47 | — | — |   | — |   |
| 181  | 323 382,95 | 2 207 782,86 | — | — |   | — |   |
| 182  | 323 395,10 | 2 207 755,84 | — | — |   | — |   |
| 183  | 323 426,18 | 2 207 724,78 | — | — |   | — |   |
| 184  | 323 474,84 | 2 207 684,93 | — | — |   | — |   |
| 185  | 323 527,53 | 2 207 661,29 | — | — |   | — |   |
| 186  | 323 542,38 | 2 207 681,55 | — | — |   | — |   |
| 187  | 323 559,98 | 2 207 757,52 | — | — |   | — |   |
| 188  | 323 584,19 | 2 207 803,02 | — | — |   | — |   |
| 189  | 323 585,28 | 2 207 872,35 | — | — |   | — |   |
| 190  | 323 573,45 | 2 207 917,93 | — | — |   | — |   |
| 191  | 323 586,96 | 2 207 931,72 | — | — |   | — |   |
| 192  | 323 624,98 | 2 207 947,10 | — | — |   | — |   |
| 193  | 323 671,45 | 2 207 953,16 | — | — |   | — |   |
| 194  | 323 672,10 | 2 207 911,56 | — | — |   | — |   |
| 195  | 323 685,10 | 2 207 812,55 | — | — |   | — |   |
| 196  | 323 694,85 | 2 207 788,50 | — | — |   | — |   |
| 197  | 323 777,83 | 2 207 795,87 | — | — |   | — |   |
| 198  | 323 870,78 | 2 207 799,33 | — | — |   | — |   |
| 199  | 323 879,64 | 2 207 846,10 | — | — |   | — |   |
| 200  | 323 897,11 | 2 207 852,20 | — | — |   | — |   |
| 201  | 323 968,17 | 2 207 905,28 | — | — |   | — |   |
| 202  | 323 966,00 | 2 208 010,58 | — | — |   | — |   |
| 203  | 324 058,86 | 2 208 016,70 | — | — |   | — |   |
| 204  | 324 059,93 | 2 207 999,53 | — | — |   | — |   |
| 205  | 324 079,22 | 2 207 998,46 | — | — |   | — |   |
| 206  | 324 078,16 | 2 207 937,30 | — | — |   | — |   |
| 207  | 324 109,27 | 2 207 940,52 | — | — |   | — |   |
| 208  | 324 123,25 | 2 207 913,70 | — | — |   | — |   |
| 209  | 324 139,36 | 2 207 886,87 | — | — |   | — |   |
| 210  | 324 162,95 | 2 207 854,69 | — | — |   | — |   |
| 211  | 324 194,06 | 2 207 822,50 | — | — |   | — |   |

| Сведения о местоположении измененных (уточненных) границ объекта |            |              |   |   |   |   |   |
|--|------------|--------------|---|---|---|---|---|
| 1  | 2          | 3            | 4 | 5 | 6 | 7 | 8 |
| 212  | 324 243,25 | 2 207 796,08 | — | — | — | — | — |
| 213  | 324 309,33 | 2 207 693,39 | — | — |   | — |   |
| 214  | 324 358,73 | 2 207 698,59 | — | — |   | — |   |
| 215  | 324 388,20 | 2 207 717,22 | — | — |   | — |   |
| 216  | 324 415,50 | 2 207 749,72 | — | — |   | — |   |
| 217  | 324 442,79 | 2 207 786,55 | — | — |   | — |   |
| 218  | 324 460,56 | 2 207 808,65 | — | — |   | — |   |
| 219  | 324 479,19 | 2 207 826,85 | — | — |   | — |   |
| 220  | 324 502,16 | 2 207 835,52 | — | — |   | — |   |
| 221  | 324 542,02 | 2 207 847,22 | — | — |   | — |   |
| 222  | 324 582,75 | 2 207 850,25 | — | — |   | — |   |
| 223  | 324 611,79 | 2 207 840,28 | — | — |   | — |   |
| 224  | 324 638,65 | 2 207 812,55 | — | — |   | — |   |
| 225  | 324 663,63 | 2 207 789,43 | — | — |   | — |   |
| 226  | 324 672,21 | 2 207 757,24 | — | — |   | — |   |
| 227  | 324 679,69 | 2 207 713,25 | — | — |   | — |   |
| 228  | 324 687,22 | 2 207 661,75 | — | — |   | — |   |
| 229  | 324 667,92 | 2 207 608,10 | — | — |   | — |   |
| 230  | 324 646,46 | 2 207 572,69 | — | — |   | — |   |
| 231  | 324 634,64 | 2 207 546,94 | — | — |   | — |   |
| 232  | 324 594,94 | 2 207 540,51 | — | — |   | — |   |
| 233  | 324 544,50 | 2 207 541,58 | — | — |   | — |   |
| 234  | 324 487,63 | 2 207 531,92 | — | — |   | — |   |
| 235  | 324 432,89 | 2 207 501,88 | — | — |   | — |   |
| 236  | 324 362,04 | 2 207 511,54 | — | — |   | — |   |
| 237  | 324 328,80 | 2 207 499,73 | — | — |   | — |   |
| 238  | 324 301,94 | 2 207 502,95 | — | — |   | — |   |
| 239  | 324 281,58 | 2 207 517,97 | — | — | — | — | — |
| 240  | 324 254,73 | 2 207 486,86 | — | — |   | — |   |
| 241  | 324 224,68 | 2 207 472,91 | — | — |   | — |   |
| 242  | 324 194,63 | 2 207 466,47 | — | — |   | — |   |
| 243  | 324 158,16 | 2 207 468,62 | — | — |   | — |   |
| 244  | 324 103,42 | 2 207 486,86 | — | — |   | — |   |
| 245  | 324 054,38 | 2 207 490,05 | — | — |   | — |   |
| 246  | 324 026,46 | 2 207 492,20 | — | — |   | — |   |
| 247  | 323 999,64 | 2 207 500,78 | — | — |   | — |   |
| 248  | 323 974,95 | 2 207 513,66 | — | — |   | — |   |
| 249  | 323 955,65 | 2 207 517,95 | — | — |   | — |   |
| 250  | 323 936,31 | 2 207 513,66 | — | — |   | — |   |
| 251  | 323 894,49 | 2 207 498,63 | — | — |   | — |   |
| 252  | 323 856,92 | 2 207 493,27 | — | — |   | — |   |
| 253  | 323 810,76 | 2 207 496,49 | — | — |   | — |   |
| 254  | 323 767,84 | 2 207 494,34 | — | — |   | — |   |
| 255  | 323 725,98 | 2 207 490,05 | — | — |   | — |   |
| 256  | 323 679,10 | 2 207 496,47 | — | — |   | — |   |
| 257  | 323 642,59 | 2 207 506,13 | — | — |   | — |   |
| 258  | 323 579,34 | 2 207 531,88 | — | — |   | — |   |
| 259  | 323 540,67 | 2 207 555,48 | — | — |   | — |   |
| 260  | 323 511,69 | 2 207 585,53 | — | — |   | — |   |
| 261  | 323 457,44 | 2 207 630,52 | — | — |   | — |   |
| 262  | 323 433,81 | 2 207 640,18 | — | — |   | — |   |
| 263  | 323 395,18 | 2 207 636,96 | — | — |   | — |   |
| 264  | 323 357,65 | 2 207 625,16 | — | — |   | — |   |
| 265  | 323 317,91 | 2 207 602,63 | — | — |   | — |   |
| 266  | 323 290,03 | 2 207 596,19 | — | — |   | — |   |



## Раздел 3

| Сведения о местоположении измененных (уточненных) границ объекта |            |              |   |   |   |   |   |
|--|------------|--------------|---|---|---|---|---|
| 1  | 2          | 3            | 4 | 5 | 6 | 7 | 8 |
| 267  | 323 263,17 | 2 207 602,63 | — | — | — | — | — |
| 268  | 323 229,93 | 2 207 614,43 | — | — |   | — |   |
| 269  | 323 192,36 | 2 207 630,52 | — | — |   | — |   |
| 270  | 323 138,69 | 2 207 658,42 | — | — |   | — |   |
| 271  | 323 102,22 | 2 207 673,44 | — | — |   | — |   |
| 272  | 323 068,98 | 2 207 676,66 | — | — |   | — |   |
| 273  | 323 071,16 | 2 207 656,71 | — | — |   | — |   |
| 274  | 323 049,67 | 2 207 654,25 | — | — |   | — |   |
| 275  | 323 065,84 | 2 207 610,60 | — | — |   | — |   |
| 276  | 323 079,09 | 2 207 589,15 | — | — |   | — |   |
| 277  | 323 093,74 | 2 207 575,35 | — | — |   | — |   |
| 278  | 323 149,26 | 2 207 537,36 | — | — |   | — |   |
| 279  | 323 176,01 | 2 207 517,68 | — | — |   | — |   |
| 280  | 323 129,04 | 2 207 488,89 | — | — |   | — |   |
| 281  | 323 137,66 | 2 207 467,43 | — | — |   | — |   |
| 282  | 323 119,39 | 2 207 434,17 | — | — |   | — |   |
| 283  | 323 086,11 | 2 207 418,08 | — | — |   | — |   |
| 284  | 323 043,18 | 2 207 414,86 | — | — |   | — |   |
| 285  | 323 009,91 | 2 207 424,52 | — | — |   | — |   |
| 286  | 322 972,38 | 2 207 438,46 | — | — |   | — |   |
| 287  | 322 949,85 | 2 207 438,46 | — | — |   | — |   |
| 288  | 322 902,78 | 2 207 425,59 | — | — |   | — |   |
| 289  | 322 859,86 | 2 207 415,93 | — | — |   | — |   |
| 290  | 322 830,87 | 2 207 388,03 | — | — |   | — |   |
| 291  | 322 807,47 | 2 207 383,73 | — | — |   | — |   |
| 292  | 322 717,33 | 2 207 389,09 | — | — |   | — |   |
| 293  | 322 701,22 | 2 207 366,56 | — | — |   | — |   |
| 294  | 322 687,28 | 2 207 323,64 | — | — |   | — |   |
| 295  | 322 675,46 | 2 207 280,73 | — | — |   | — |   |
| 296  | 322 586,76 | 2 207 214,47 | — | — |   | — |   |
| 297  | 322 412,93 | 2 207 073,91 | — | — |   | — |   |
| 298  | 322 339,96 | 2 207 171,55 | — | — |   | — |   |
| 299  | 322 239,10 | 2 207 131,85 | — | — |   | — |   |
| 300  | 322 185,61 | 2 207 106,12 | — | — |   | — |   |
| 301  | 322 172,73 | 2 207 122,21 | — | — |   | — |   |
| 302  | 322 109,45 | 2 207 107,19 | — | — |   | — |   |
| 303  | 322 116,93 | 2 207 077,15 | — | — |   | — |   |
| 304  | 322 128,36 | 2 207 057,37 | — | — |   | — |   |
| 305  | 322 105,38 | 2 207 040,14 | — | — |   | — |   |
| 306  | 322 080,80 | 2 207 015,43 | — | — |   | — |   |
| 307  | 322 059,45 | 2 206 988,44 | — | — |   | — |   |
| 308  | 322 056,57 | 2 206 958,29 | — | — |   | — |   |
| 309  | 322 062,30 | 2 206 922,38 | — | — |   | — |   |
| 310  | 322 134,96 | 2 206 828,52 | — | — |   | — |   |
| 311  | 322 186,62 | 2 206 861,60 | — | — |   | — |   |
| 312  | 322 321,51 | 2 206 709,86 | — | — |   | — |   |
| 313  | 322 332,13 | 2 206 698,93 | — | — |   | — |   |
| 314  | 322 355,57 | 2 206 689,25 | — | — |   | — |   |
| 315  | 322 479,90 | 2 206 569,02 | — | — |   | — |   |
| 316  | 322 707,37 | 2 206 774,55 | — | — |   | — |   |
| 317  | 322 778,44 | 2 206 840,15 | — | — |   | — |   |
| 318  | 323 018,22 | 2 207 053,90 | — | — |   | — |   |
| 319  | 323 027,77 | 2 207 048,54 | — | — |   | — |   |
| 320  | 323 112,19 | 2 207 083,16 | — | — |   | — |   |
| 321  | 323 193,81 | 2 206 877,23 | — | — |   | — |   |

## Раздел 3

| Сведения о местоположении измененных (уточненных) границ объекта |            |              |   |   |   |   |   |
|--|------------|--------------|---|---|---|---|---|
| 1  | 2          | 3            | 4 | 5 | 6 | 7 | 8 |
| 322  | 323 204,20 | 2 206 872,92 | — | — | — | — | — |
| 323  | 323 311,60 | 2 206 973,70 | — | — |   | — |   |
| 324  | 323 371,65 | 2 207 040,96 | — | — |   | — |   |
| 325  | 323 390,78 | 2 207 071,24 | — | — |   | — |   |
| 326  | 323 416,10 | 2 207 098,19 | — | — |   | — |   |
| 327  | 323 428,52 | 2 207 126,78 | — | — |   | — |   |
| 328  | 323 441,45 | 2 207 107,18 | — | — |   | — |   |
| 329  | 323 457,53 | 2 207 087,93 | — | — |   | — |   |
| 330  | 323 484,72 | 2 207 090,53 | — | — |   | — |   |
| 331  | 323 517,53 | 2 207 100,93 | — | — |   | — |   |
| 332  | 323 588,22 | 2 207 117,18 | — | — |   | — |   |
| 333  | 323 650,83 | 2 207 124,76 | — | — |   | — |   |
| 334  | 323 704,73 | 2 207 129,75 | — | — |   | — |   |
| 335  | 323 732,51 | 2 207 118,66 | — | — |   | — |   |
| 336  | 323 767,28 | 2 207 097,25 | — | — |   | — |   |
| 337  | 323 817,12 | 2 207 096,81 | — | — |   | — |   |
| 338  | 323 863,32 | 2 207 088,36 | — | — |   | — |   |
| 339  | 323 911,85 | 2 207 082,08 | — | — |   | — |   |
| 340  | 323 949,55 | 2 207 082,95 | — | — |   | — |   |
| 341  | 324 012,38 | 2 207 072,11 | — | — |   | — |   |
| 342  | 324 074,40 | 2 207 070,81 | — | — |   | — |   |
| 343  | 324 031,97 | 2 206 957,97 | — | — |   | — |   |
| 344  | 324 025,71 | 2 206 933,14 | — | — |   | — |   |
| 345  | 324 092,10 | 2 206 916,68 | — | — |   | — |   |
| 346  | 324 157,15 | 2 206 898,04 | — | — |   | — |   |
| 347  | 324 148,83 | 2 206 855,02 | — | — |   | — |   |
| 348  | 324 161,39 | 2 206 843,97 | — | — |   | — |   |
| 349  | 324 185,01 | 2 206 817,11 | — | — |   | — |   |
| 350  | 324 200,72 | 2 206 819,06 | — | — |   | — |   |
| 351  | 324 301,14 | 2 206 786,55 | — | — |   | — |   |
| 352  | 324 369,92 | 2 206 756,22 | — | — |   | — |   |
| 353  | 324 400,80 | 2 206 732,61 | — | — |   | — |   |
| 354  | 324 472,09 | 2 206 767,72 | — | — |   | — |   |
| 355  | 324 502,18 | 2 206 770,69 | — | — |   | — |   |
| 356  | 324 579,33 | 2 206 646,60 | — | — |   | — |   |
| 357  | 324 598,07 | 2 206 569,03 | — | — |   | — |   |
| 358  | 324 614,97 | 2 206 542,60 | — | — |   | — |   |
| 359  | 324 657,00 | 2 206 495,80 | — | — |   | — |   |
| 360  | 324 851,59 | 2 206 407,16 | — | — |   | — |   |
| 361  | 324 993,36 | 2 206 345,35 | — | — |   | — |   |
| 362  | 325 114,39 | 2 206 289,89 | — | — |   | — |   |
| 363  | 325 161,42 | 2 206 270,41 | — | — |   | — |   |
| 364  | 325 253,99 | 2 206 229,37 | — | — |   | — |   |
| 365  | 325 279,82 | 2 206 212,86 | — | — |   | — |   |
| 366  | 325 329,05 | 2 206 200,05 | — | — |   | — |   |
| 367  | 325 400,39 | 2 206 330,27 | — | — |   | — |   |
| 368  | 325 409,10 | 2 206 245,62 | — | — |   | — |   |
| 369  | 325 423,08 | 2 206 219,88 | — | — |   | — |   |
| 370  | 325 449,90 | 2 206 211,30 | — | — |   | — |   |
| 371  | 325 473,49 | 2 206 215,59 | — | — |   | — |   |
| 372  | 325 537,15 | 2 206 237,84 | — | — |   | — |   |
| 373  | 325 634,33 | 2 206 323,20 | — | — |   | — |   |
| 374  | 325 865,06 | 2 206 308,88 | — | — |   | — |   |
| 375  | 325 918,85 | 2 206 304,22 | — | — |   | — |   |
| 376  | 325 951,30 | 2 206 304,78 | — | — |   | — |   |

| Сведения о местоположении измененных (уточненных) границ объекта |            |              |            |              |                        |      |   |
|--|------------|--------------|------------|--------------|------------------------|------|---|
| 1  | 2          | 3            | 4          | 5            | 6                      | 7    | 8 |
| 1  | 325 964,21 | 2 206 324,55 | —          | —            | —                      | —    | — |
| ЗУ1  |            |              |            |              |                        |      |   |
| н1   | —          | —            | 325 964,21 | 2 206 324,55 | Картометрический метод | 2,50 | — |
| н2   | —          | —            | 325 969,82 | 2 206 358,95 |                        | 2,50 |   |
| н3   | —          | —            | 325 964,29 | 2 206 405,72 |                        | 2,50 |   |
| н4   | —          | —            | 325 947,72 | 2 206 437,81 |                        | 2,50 |   |
| н5   | —          | —            | 325 950,76 | 2 206 464,25 |                        | 2,50 |   |
| н6   | —          | —            | 325 959,42 | 2 206 508,01 |                        | 2,50 |   |
| н7   | —          | —            | 325 970,63 | 2 206 536,17 |                        | 2,50 |   |
| н8   | —          | —            | 325 878,40 | 2 206 542,93 |                        | 2,50 |   |
| н9   | —          | —            | 325 758,09 | 2 206 551,82 |                        | 2,50 |   |
| н10  | —          | —            | 325 733,25 | 2 206 579,37 |                        | 2,50 |   |
| н11  | —          | —            | 325 716,72 | 2 206 578,10 |                        | 2,50 |   |
| н12  | —          | —            | 325 688,46 | 2 206 578,36 |                        | 2,50 |   |
| н13  | —          | —            | 325 666,65 | 2 206 586,05 |                        | 2,50 |   |
| н14  | —          | —            | 325 644,28 | 2 206 604,36 |                        | 2,50 |   |
| н15  | —          | —            | 325 623,50 | 2 206 612,41 |                        | 2,50 |   |
| н16  | —          | —            | 325 581,14 | 2 206 617,49 |                        | 2,50 |   |
| н17  | —          | —            | 325 503,46 | 2 206 619,52 |                        | 2,50 |   |
| н18  | —          | —            | 325 487,35 | 2 206 622,91 |                        | 2,50 |   |
| н19  | —          | —            | 325 461,52 | 2 206 631,38 |                        | 2,50 |   |
| н20  | —          | —            | 325 432,76 | 2 206 650,24 |                        | 2,50 |   |
| н21  | —          | —            | 325 407,77 | 2 206 667,18 |                        | 2,50 |   |
| н22  | —          | —            | 325 381,21 | 2 206 679,78 |                        | 2,50 |   |
| н23  | —          | —            | 325 354,55 | 2 206 684,46 |                        | 2,50 |   |
| н24  | —          | —            | 325 341,63 | 2 206 692,79 |                        | 2,50 |   |
| н25  | —          | —            | 325 337,83 | 2 206 705,08 |                        | 2,50 |   |
| н26  | —          | —            | 325 404,58 | 2 206 842,34 |                        | 2,50 |   |
| н27  | —          | —            | 325 419,43 | 2 206 877,23 |                        | 2,50 |   |
| н28  | —          | —            | 325 285,67 | 2 206 944,11 |                        | 2,50 |   |

| Сведения о местоположении измененных (уточненных) границ объекта |   |   |            |              |                            |      |   |
|--|---|---|------------|--------------|----------------------------|------|---|
| 1  | 2 | 3 | 4          | 5            | 6                          | 7    | 8 |
| н29  | — | — | 325 292,17 | 2 206 957,05 | Картометрически<br>й метод | 2,50 | — |
| н30  | — | — | 325 133,53 | 2 207 032,56 |                            | 2,50 |   |
| н31  | — | — | 325 119,52 | 2 207 022,85 |                            | 2,50 |   |
| н32  | — | — | 325 067,74 | 2 207 078,94 |                            | 2,50 |   |
| н33  | — | — | 325 052,62 | 2 207 071,39 |                            | 2,50 |   |
| н34  | — | — | 325 019,19 | 2 207 102,67 |                            | 2,50 |   |
| н35  | — | — | 325 004,07 | 2 207 092,96 |                            | 2,50 |   |
| н36  | — | — | 324 935,05 | 2 207 169,55 |                            | 2,50 |   |
| н37  | — | — | 324 953,36 | 2 207 184,65 |                            | 2,50 |   |
| н38  | — | — | 325 033,21 | 2 207 251,53 |                            | 2,50 |   |
| н39  | — | — | 325 011,63 | 2 207 301,14 |                            | 2,50 |   |
| н40  | — | — | 324 984,66 | 2 207 354,00 |                            | 2,50 |   |
| н41  | — | — | 324 965,25 | 2 207 384,20 |                            | 2,50 |   |
| н42  | — | — | 324 928,67 | 2 207 439,02 |                            | 2,50 |   |
| н43  | — | — | 324 920,04 | 2 207 455,20 |                            | 2,50 |   |
| н44  | — | — | 324 909,25 | 2 207 478,93 |                            | 2,50 |   |
| н45  | — | — | 324 973,99 | 2 207 506,98 |                            | 2,50 |   |
| н46  | — | — | 325 027,93 | 2 207 533,94 |                            | 2,50 |   |
| н47  | — | — | 325 079,70 | 2 207 557,67 |                            | 2,50 |   |
| н48  | — | — | 325 109,91 | 2 207 573,85 |                            | 2,50 |   |
| н49  | — | — | 325 053,37 | 2 207 650,81 |                            | 2,50 |   |
| н50  | — | — | 325 041,09 | 2 207 667,20 |                            | 2,50 |   |
| н51  | — | — | 325 028,12 | 2 207 682,73 |                            | 2,50 |   |
| н52  | — | — | 325 013,91 | 2 207 693,59 |                            | 2,50 |   |
| н53  | — | — | 325 003,12 | 2 207 748,60 |                            | 2,50 |   |
| н54  | — | — | 324 977,21 | 2 207 815,47 |                            | 2,50 |   |
| н55  | — | — | 324 922,47 | 2 207 908,97 |                            | 2,50 |   |
| н56  | — | — | 324 896,57 | 2 207 967,22 |                            | 2,50 |   |
| н57  | — | — | 324 870,37 | 2 208 019,24 |                            | 2,50 |   |

| Сведения о местоположении измененных (уточненных) границ объекта |   |   |            |              |                            |      |   |
|--|---|---|------------|--------------|----------------------------|------|---|
| 1  | 2 | 3 | 4          | 5            | 6                          | 7    | 8 |
| н58  | — | — | 324 807,97 | 2 208 018,37 | Картометрически<br>й метод | 2,50 | — |
| н59  | — | — | 324 728,24 | 2 207 982,32 |                            | 2,50 |   |
| н60  | — | — | 324 722,85 | 2 208 009,28 |                            | 2,50 |   |
| н61  | — | — | 324 720,87 | 2 208 036,66 |                            | 2,50 |   |
| н62  | — | — | 324 697,30 | 2 208 051,34 |                            | 2,50 |   |
| н63  | — | — | 324 651,31 | 2 208 067,19 |                            | 2,50 |   |
| н64  | — | — | 324 636,75 | 2 208 070,04 |                            | 2,50 |   |
| н65  | — | — | 324 643,32 | 2 208 081,54 |                            | 2,50 |   |
| н66  | — | — | 324 766,56 | 2 208 092,06 |                            | 2,50 |   |
| н67  | — | — | 324 778,96 | 2 208 106,36 |                            | 2,50 |   |
| н68  | — | — | 324 772,80 | 2 208 125,90 |                            | 2,50 |   |
| н69  | — | — | 324 714,63 | 2 208 127,88 |                            | 2,50 |   |
| н70  | — | — | 324 637,96 | 2 208 127,42 |                            | 2,50 |   |
| н71  | — | — | 324 642,08 | 2 208 154,90 |                            | 2,50 |   |
| н72  | — | — | 324 628,09 | 2 208 155,52 |                            | 2,50 |   |
| н73  | — | — | 324 641,96 | 2 208 232,01 |                            | 2,50 |   |
| н74  | — | — | 324 588,44 | 2 208 228,54 |                            | 2,50 |   |
| н75  | — | — | 324 543,09 | 2 208 235,39 |                            | 2,50 |   |
| н76  | — | — | 324 507,50 | 2 208 245,10 |                            | 2,50 |   |
| н77  | — | — | 324 464,27 | 2 208 257,55 |                            | 2,50 |   |
| н78  | — | — | 324 453,68 | 2 208 260,60 |                            | 2,50 |   |
| н79  | — | — | 324 456,50 | 2 208 286,60 |                            | 2,50 |   |
| н80  | — | — | 324 449,22 | 2 208 323,84 |                            | 2,50 |   |
| н81  | — | — | 324 428,11 | 2 208 333,40 |                            | 2,50 |   |
| н82  | — | — | 324 392,58 | 2 208 331,45 |                            | 2,50 |   |
| н83  | — | — | 324 327,02 | 2 208 313,36 |                            | 2,50 |   |
| н84  | — | — | 324 314,47 | 2 208 332,64 |                            | 2,50 |   |
| н85  | — | — | 324 314,31 | 2 208 332,88 |                            | 2,50 |   |
| н86  | — | — | 324 313,63 | 2 208 332,89 |                            | 2,50 |   |

| Сведения о местоположении измененных (уточненных) границ объекта |   |   |            |              |                            |      |   |
|--|---|---|------------|--------------|----------------------------|------|---|
| 1  | 2 | 3 | 4          | 5            | 6                          | 7    | 8 |
| н87  | — | — | 324 288,88 | 2 208 308,05 | Картометрически<br>й метод | 2,50 | — |
| н88  | — | — | 324 205,47 | 2 208 293,97 |                            | 2,50 |   |
| н89  | — | — | 324 182,83 | 2 208 291,80 |                            | 2,50 |   |
| н90  | — | — | 324 146,64 | 2 208 279,45 |                            | 2,50 |   |
| н91  | — | — | 324 056,01 | 2 208 243,00 |                            | 2,50 |   |
| н92  | — | — | 324 033,87 | 2 208 228,97 |                            | 2,50 |   |
| н93  | — | — | 323 969,44 | 2 208 224,41 |                            | 2,50 |   |
| н94  | — | — | 323 925,07 | 2 208 213,68 |                            | 2,50 |   |
| н95  | — | — | 323 891,45 | 2 208 202,95 |                            | 2,50 |   |
| н96  | — | — | 323 869,70 | 2 208 188,02 |                            | 2,50 |   |
| н97  | — | — | 323 855,97 | 2 208 179,36 |                            | 2,50 |   |
| н98  | — | — | 323 830,21 | 2 208 180,79 |                            | 2,50 |   |
| н99  | — | — | 323 803,74 | 2 208 180,79 |                            | 2,50 |   |
| н100   | — | — | 323 770,84 | 2 208 167,20 |                            | 2,50 |   |
| н101   | — | — | 323 738,63 | 2 208 157,90 |                            | 2,50 |   |
| н102   | — | — | 323 692,13 | 2 208 134,29 |                            | 2,50 |   |
| н103   | — | — | 323 630,94 | 2 208 101,36 |                            | 2,50 |   |
| н104   | — | — | 323 649,57 | 2 208 053,04 |                            | 2,50 |   |
| н105   | — | — | 323 664,09 | 2 208 017,73 |                            | 2,50 |   |
| н106   | — | — | 323 670,80 | 2 207 996,71 |                            | 2,50 |   |
| н107   | — | — | 323 616,04 | 2 207 975,33 |                            | 2,50 |   |
| н108   | — | — | 323 581,58 | 2 207 963,85 |                            | 2,50 |   |
| н109   | — | — | 323 495,09 | 2 207 944,94 |                            | 2,50 |   |
| н110   | — | — | 323 444,41 | 2 207 930,08 |                            | 2,50 |   |
| н111   | — | — | 323 453,47 | 2 207 951,00 |                            | 2,50 |   |
| н112   | — | — | 323 465,38 | 2 207 996,28 |                            | 2,50 |   |
| н113   | — | — | 323 492,25 | 2 208 037,88 |                            | 2,50 |   |
| н114   | — | — | 323 527,57 | 2 208 060,41 |                            | 2,50 |   |
| н115   | — | — | 323 565,70 | 2 208 089,23 |                            | 2,50 |   |

| Сведения о местоположении измененных (уточненных) границ объекта |   |   |            |              |                            |      |   |
|--|---|---|------------|--------------|----------------------------|------|---|
| 1  | 2 | 3 | 4          | 5            | 6                          | 7    | 8 |
| н116   | — | — | 323 589,86 | 2 208 099,62 | Картометрически<br>й метод | 2,50 | — |
| н117   | — | — | 323 592,56 | 2 208 124,76 |                            | 2,50 |   |
| н118   | — | — | 323 566,67 | 2 208 131,04 |                            | 2,50 |   |
| н119   | — | — | 323 547,60 | 2 208 123,46 |                            | 2,50 |   |
| н120   | — | — | 323 475,48 | 2 208 094,19 |                            | 2,50 |   |
| н121   | — | — | 323 416,03 | 2 208 082,71 |                            | 2,50 |   |
| н122   | — | — | 323 396,43 | 2 208 075,28 |                            | 2,50 |   |
| н123   | — | — | 323 376,98 | 2 208 055,84 |                            | 2,50 |   |
| н124   | — | — | 323 345,41 | 2 208 071,33 |                            | 2,50 |   |
| н125   | — | — | 323 261,69 | 2 208 105,66 |                            | 2,50 |   |
| н126   | — | — | 323 134,20 | 2 208 149,62 |                            | 2,50 |   |
| н127   | — | — | 322 965,19 | 2 208 186,29 |                            | 2,50 |   |
| н128   | — | — | 322 953,32 | 2 208 108,66 |                            | 2,50 |   |
| н129   | — | — | 322 951,80 | 2 208 060,00 |                            | 2,50 |   |
| н130   | — | — | 322 990,06 | 2 208 038,18 |                            | 2,50 |   |
| н131   | — | — | 322 998,95 | 2 208 032,62 |                            | 2,50 |   |
| н132   | — | — | 322 983,60 | 2 208 017,45 |                            | 2,50 |   |
| н133   | — | — | 322 929,41 | 2 208 032,70 |                            | 2,50 |   |
| н134   | — | — | 322 880,37 | 2 208 036,98 |                            | 2,50 |   |
| н135   | — | — | 322 835,01 | 2 208 037,23 |                            | 2,50 |   |
| н136   | — | — | 322 796,01 | 2 208 027,91 |                            | 2,50 |   |
| н137   | — | — | 322 753,44 | 2 208 006,73 |                            | 2,50 |   |
| н138   | — | — | 322 740,61 | 2 208 005,63 |                            | 2,50 |   |
| н139   | — | — | 322 726,16 | 2 208 014,83 |                            | 2,50 |   |
| н140   | — | — | 322 723,00 | 2 208 027,04 |                            | 2,50 |   |
| н141   | — | — | 322 709,77 | 2 208 031,61 |                            | 2,50 |   |
| н142   | — | — | 322 642,07 | 2 208 021,41 |                            | 2,50 |   |
| н143   | — | — | 322 691,91 | 2 207 803,02 |                            | 2,50 |   |
| н144   | — | — | 322 722,61 | 2 207 795,56 |                            | 2,50 |   |

| Сведения о местоположении измененных (уточненных) границ объекта |   |   |            |              |                            |      |   |
|--|---|---|------------|--------------|----------------------------|------|---|
| 1  | 2 | 3 | 4          | 5            | 6                          | 7    | 8 |
| н145   | — | — | 322 761,24 | 2 207 795,56 | Картометрически<br>й метод | 2,50 | — |
| н146   | — | — | 322 777,35 | 2 207 805,22 |                            | 2,50 |   |
| н147   | — | — | 322 799,87 | 2 207 805,22 |                            | 2,50 |   |
| н148   | — | — | 322 842,80 | 2 207 804,15 |                            | 2,50 |   |
| н149   | — | — | 322 875,01 | 2 207 795,56 |                            | 2,50 |   |
| н150   | — | — | 322 939,55 | 2 207 765,54 |                            | 2,50 |   |
| н151   | — | — | 322 968,37 | 2 207 743,22 |                            | 2,50 |   |
| н152   | — | — | 323 010,18 | 2 207 732,82 |                            | 2,50 |   |
| н153   | — | — | 323 036,04 | 2 207 737,84 |                            | 2,50 |   |
| н154   | — | — | 323 039,24 | 2 207 704,39 |                            | 2,50 |   |
| н155   | — | — | 323 041,44 | 2 207 689,62 |                            | 2,50 |   |
| н156   | — | — | 323 062,52 | 2 207 690,63 |                            | 2,50 |   |
| н157   | — | — | 323 060,09 | 2 207 706,94 |                            | 2,50 |   |
| н158   | — | — | 323 055,58 | 2 207 754,20 |                            | 2,50 |   |
| н159   | — | — | 323 049,04 | 2 207 796,77 |                            | 2,50 |   |
| н160   | — | — | 323 082,74 | 2 207 800,63 |                            | 2,50 |   |
| н161   | — | — | 323 083,33 | 2 207 838,77 |                            | 2,50 |   |
| н162   | — | — | 323 095,00 | 2 207 843,85 |                            | 2,50 |   |
| н163   | — | — | 323 134,70 | 2 207 855,65 |                            | 2,50 |   |
| н164   | — | — | 323 177,62 | 2 207 863,16 |                            | 2,50 |   |
| н165   | — | — | 323 216,26 | 2 207 859,94 |                            | 2,50 |   |
| н166   | — | — | 323 247,41 | 2 207 845,99 |                            | 2,50 |   |
| н167   | — | — | 323 271,32 | 2 207 828,15 |                            | 2,50 |   |
| н168   | — | — | 323 283,68 | 2 207 815,82 |                            | 2,50 |   |
| н169   | — | — | 323 289,84 | 2 207 807,12 |                            | 2,50 |   |
| н170   | — | — | 323 297,46 | 2 207 817,27 |                            | 2,50 |   |
| н171   | — | — | 323 299,27 | 2 207 828,51 |                            | 2,50 |   |
| н172   | — | — | 323 308,23 | 2 207 963,56 |                            | 2,50 |   |
| н173   | — | — | 323 324,04 | 2 207 949,91 |                            | 2,50 |   |



| Сведения о местоположении измененных (уточненных) границ объекта |   |   |            |              |                            |      |   |
|--|---|---|------------|--------------|----------------------------|------|---|
| 1  | 2 | 3 | 4          | 5            | 6                          | 7    | 8 |
| н174   | — | — | 323 330,54 | 2 207 939,95 | Картометрически<br>й метод | 2,50 | — |
| н175   | — | — | 323 329,65 | 2 207 918,96 |                            | 2,50 |   |
| н176   | — | — | 323 334,01 | 2 207 895,53 |                            | 2,50 |   |
| н177   | — | — | 323 343,54 | 2 207 874,73 |                            | 2,50 |   |
| н178   | — | — | 323 365,64 | 2 207 855,45 |                            | 2,50 |   |
| н179   | — | — | 323 391,72 | 2 207 856,47 |                            | 2,50 |   |
| н180   | — | — | 323 382,95 | 2 207 782,86 |                            | 2,50 |   |
| н181   | — | — | 323 395,10 | 2 207 755,84 |                            | 2,50 |   |
| н182   | — | — | 323 426,18 | 2 207 724,78 |                            | 2,50 |   |
| н183   | — | — | 323 474,84 | 2 207 684,93 |                            | 2,50 |   |
| н184   | — | — | 323 527,53 | 2 207 661,29 |                            | 2,50 |   |
| н185   | — | — | 323 542,38 | 2 207 681,55 |                            | 2,50 |   |
| н186   | — | — | 323 559,98 | 2 207 757,52 |                            | 2,50 |   |
| н187   | — | — | 323 584,19 | 2 207 803,02 |                            | 2,50 |   |
| н188   | — | — | 323 585,28 | 2 207 872,35 |                            | 2,50 |   |
| н189   | — | — | 323 573,45 | 2 207 917,93 |                            | 2,50 |   |
| н190   | — | — | 323 586,96 | 2 207 931,72 |                            | 2,50 |   |
| н191   | — | — | 323 624,98 | 2 207 947,10 |                            | 2,50 |   |
| н192   | — | — | 323 671,45 | 2 207 953,16 |                            | 2,50 |   |
| н193   | — | — | 323 672,10 | 2 207 911,56 |                            | 2,50 |   |
| н194   | — | — | 323 685,10 | 2 207 812,55 |                            | 2,50 |   |
| н195   | — | — | 323 694,85 | 2 207 788,50 |                            | 2,50 |   |
| н196   | — | — | 323 777,83 | 2 207 795,87 |                            | 2,50 |   |
| н197   | — | — | 323 870,78 | 2 207 799,33 |                            | 2,50 |   |
| н198   | — | — | 323 879,64 | 2 207 846,10 |                            | 2,50 |   |
| н199   | — | — | 323 897,11 | 2 207 852,20 |                            | 2,50 |   |
| н200   | — | — | 323 968,17 | 2 207 905,28 |                            | 2,50 |   |
| н201   | — | — | 323 966,00 | 2 208 010,58 |                            | 2,50 |   |
| н202   | — | — | 324 058,86 | 2 208 016,70 |                            | 2,50 |   |

| Сведения о местоположении измененных (уточненных) границ объекта |   |   |            |              |                            |      |   |
|--|---|---|------------|--------------|----------------------------|------|---|
| 1  | 2 | 3 | 4          | 5            | 6                          | 7    | 8 |
| н203   | — | — | 324 059,93 | 2 207 999,53 | Картометрически<br>й метод | 2,50 | — |
| н204   | — | — | 324 079,22 | 2 207 998,46 |                            | 2,50 |   |
| н205   | — | — | 324 078,16 | 2 207 937,30 |                            | 2,50 |   |
| н206   | — | — | 324 109,27 | 2 207 940,52 |                            | 2,50 |   |
| н207   | — | — | 324 123,25 | 2 207 913,70 |                            | 2,50 |   |
| н208   | — | — | 324 139,36 | 2 207 886,87 |                            | 2,50 |   |
| н209   | — | — | 324 162,95 | 2 207 854,69 |                            | 2,50 |   |
| н210   | — | — | 324 194,06 | 2 207 822,50 |                            | 2,50 |   |
| н211   | — | — | 324 243,25 | 2 207 796,08 |                            | 2,50 |   |
| н212   | — | — | 324 309,33 | 2 207 693,39 |                            | 2,50 |   |
| н213   | — | — | 324 358,73 | 2 207 698,59 |                            | 2,50 |   |
| н214   | — | — | 324 388,20 | 2 207 717,22 |                            | 2,50 |   |
| н215   | — | — | 324 415,50 | 2 207 749,72 |                            | 2,50 |   |
| н216   | — | — | 324 442,79 | 2 207 786,55 |                            | 2,50 |   |
| н217   | — | — | 324 460,56 | 2 207 808,65 |                            | 2,50 |   |
| н218   | — | — | 324 479,19 | 2 207 826,85 |                            | 2,50 |   |
| н219   | — | — | 324 502,16 | 2 207 835,52 |                            | 2,50 |   |
| н220   | — | — | 324 542,02 | 2 207 847,22 |                            | 2,50 |   |
| н221   | — | — | 324 582,75 | 2 207 850,25 |                            | 2,50 |   |
| н222   | — | — | 324 611,79 | 2 207 840,28 |                            | 2,50 |   |
| н223   | — | — | 324 638,65 | 2 207 812,55 |                            | 2,50 |   |
| н224   | — | — | 324 663,63 | 2 207 789,43 |                            | 2,50 |   |
| н225   | — | — | 324 672,21 | 2 207 757,24 |                            | 2,50 |   |
| н226   | — | — | 324 679,69 | 2 207 713,25 |                            | 2,50 |   |
| н227   | — | — | 324 687,22 | 2 207 661,75 |                            | 2,50 |   |
| н228   | — | — | 324 667,92 | 2 207 608,10 |                            | 2,50 |   |
| н229   | — | — | 324 646,46 | 2 207 572,69 |                            | 2,50 |   |
| н230   | — | — | 324 634,64 | 2 207 546,94 |                            | 2,50 |   |
| н231   | — | — | 324 594,94 | 2 207 540,51 |                            | 2,50 |   |

## Раздел 3

| Сведения о местоположении измененных (уточненных) границ объекта |   |   |            |              |                            |      |   |
|--|---|---|------------|--------------|----------------------------|------|---|
| 1  | 2 | 3 | 4          | 5            | 6                          | 7    | 8 |
| н232   | — | — | 324 544,50 | 2 207 541,58 | Картометрически<br>й метод | 2,50 | — |
| н233   | — | — | 324 487,63 | 2 207 531,92 |                            | 2,50 |   |
| н234   | — | — | 324 432,89 | 2 207 501,88 |                            | 2,50 |   |
| н235   | — | — | 324 362,04 | 2 207 511,54 |                            | 2,50 |   |
| н236   | — | — | 324 328,80 | 2 207 499,73 |                            | 2,50 |   |
| н237   | — | — | 324 301,94 | 2 207 502,95 |                            | 2,50 |   |
| н238   | — | — | 324 281,58 | 2 207 517,97 |                            | 2,50 |   |
| н239   | — | — | 324 254,73 | 2 207 486,86 |                            | 2,50 |   |
| н240   | — | — | 324 224,68 | 2 207 472,91 |                            | 2,50 |   |
| н241   | — | — | 324 194,63 | 2 207 466,47 |                            | 2,50 |   |
| н242   | — | — | 324 158,16 | 2 207 468,62 |                            | 2,50 |   |
| н243   | — | — | 324 103,42 | 2 207 486,86 |                            | 2,50 |   |
| н244   | — | — | 324 054,38 | 2 207 490,05 |                            | 2,50 |   |
| н245   | — | — | 324 026,46 | 2 207 492,20 |                            | 2,50 |   |
| н246   | — | — | 323 999,64 | 2 207 500,78 |                            | 2,50 |   |
| н247   | — | — | 323 974,95 | 2 207 513,66 |                            | 2,50 |   |
| н248   | — | — | 323 955,65 | 2 207 517,95 |                            | 2,50 |   |
| н249   | — | — | 323 936,31 | 2 207 513,66 |                            | 2,50 |   |
| н250   | — | — | 323 894,49 | 2 207 498,63 |                            | 2,50 |   |
| н251   | — | — | 323 856,92 | 2 207 493,27 |                            | 2,50 |   |
| н252   | — | — | 323 810,76 | 2 207 496,49 |                            | 2,50 |   |
| н253   | — | — | 323 767,84 | 2 207 494,34 |                            | 2,50 |   |
| н254   | — | — | 323 725,98 | 2 207 490,05 |                            | 2,50 |   |
| н255   | — | — | 323 679,10 | 2 207 496,47 |                            | 2,50 |   |
| н256   | — | — | 323 642,59 | 2 207 506,13 |                            | 2,50 |   |
| н257   | — | — | 323 579,34 | 2 207 531,88 |                            | 2,50 |   |
| н258   | — | — | 323 540,67 | 2 207 555,48 |                            | 2,50 |   |
| н259   | — | — | 323 511,69 | 2 207 585,53 |                            | 2,50 |   |
| н260   | — | — | 323 457,44 | 2 207 630,52 |                            | 2,50 |   |

## Раздел 3

| Сведения о местоположении измененных (уточненных) границ объекта |   |   |            |              |                        |      |   |
|--|---|---|------------|--------------|------------------------|------|---|
| 1  | 2 | 3 | 4          | 5            | 6                      | 7    | 8 |
| н261   | — | — | 323 433,81 | 2 207 640,18 | Картометрический метод | 2,50 | — |
| н262   | — | — | 323 395,18 | 2 207 636,96 |                        | 2,50 |   |
| н263   | — | — | 323 357,65 | 2 207 625,16 |                        | 2,50 |   |
| н264   | — | — | 323 317,91 | 2 207 602,63 |                        | 2,50 |   |
| н265   | — | — | 323 290,03 | 2 207 596,19 |                        | 2,50 |   |
| н266   | — | — | 323 263,17 | 2 207 602,63 |                        | 2,50 |   |
| н267   | — | — | 323 229,93 | 2 207 614,43 |                        | 2,50 |   |
| н268   | — | — | 323 192,36 | 2 207 630,52 |                        | 2,50 |   |
| н269   | — | — | 323 138,69 | 2 207 658,42 |                        | 2,50 |   |
| н270   | — | — | 323 102,22 | 2 207 673,44 |                        | 2,50 |   |
| н271   | — | — | 323 068,98 | 2 207 676,66 |                        | 2,50 |   |
| н272   | — | — | 323 071,16 | 2 207 656,71 |                        | 2,50 |   |
| н273   | — | — | 323 049,67 | 2 207 654,25 |                        | 2,50 |   |
| н274   | — | — | 323 065,84 | 2 207 610,60 |                        | 2,50 |   |
| н275   | — | — | 323 079,09 | 2 207 589,15 |                        | 2,50 |   |
| н276   | — | — | 323 093,74 | 2 207 575,35 |                        | 2,50 |   |
| н277   | — | — | 323 149,26 | 2 207 537,36 |                        | 2,50 |   |
| н278   | — | — | 323 176,01 | 2 207 517,68 |                        | 2,50 |   |
| н279   | — | — | 323 129,04 | 2 207 488,89 |                        | 2,50 |   |
| н280   | — | — | 323 137,66 | 2 207 467,43 |                        | 2,50 |   |
| н281   | — | — | 323 119,39 | 2 207 434,17 |                        | 2,50 |   |
| н282   | — | — | 323 086,11 | 2 207 418,08 |                        | 2,50 |   |
| н283   | — | — | 323 043,18 | 2 207 414,86 |                        | 2,50 |   |
| н284   | — | — | 323 009,91 | 2 207 424,52 |                        | 2,50 |   |
| н285   | — | — | 322 972,38 | 2 207 438,46 |                        | 2,50 |   |
| н286   | — | — | 322 949,85 | 2 207 438,46 |                        | 2,50 |   |
| н287   | — | — | 322 902,78 | 2 207 425,59 |                        | 2,50 |   |
| н288   | — | — | 322 859,86 | 2 207 415,93 |                        | 2,50 |   |
| н289   | — | — | 322 830,87 | 2 207 388,03 |                        | 2,50 |   |

| Сведения о местоположении измененных (уточненных) границ объекта |   |   |            |              |                            |      |   |
|--|---|---|------------|--------------|----------------------------|------|---|
| 1  | 2 | 3 | 4          | 5            | 6                          | 7    | 8 |
| н290   | — | — | 322 807,47 | 2 207 383,73 | Картометрически<br>й метод | 2,50 | — |
| н291   | — | — | 322 717,33 | 2 207 389,09 |                            | 2,50 |   |
| н292   | — | — | 322 701,22 | 2 207 366,56 |                            | 2,50 |   |
| н293   | — | — | 322 687,28 | 2 207 323,64 |                            | 2,50 |   |
| н294   | — | — | 322 675,46 | 2 207 280,73 |                            | 2,50 |   |
| н295   | — | — | 322 586,76 | 2 207 214,47 |                            | 2,50 |   |
| н296   | — | — | 322 412,93 | 2 207 073,91 |                            | 2,50 |   |
| н297   | — | — | 322 339,96 | 2 207 171,55 |                            | 2,50 |   |
| н298   | — | — | 322 239,10 | 2 207 131,85 |                            | 2,50 |   |
| н299   | — | — | 322 185,61 | 2 207 106,12 |                            | 2,50 |   |
| н300   | — | — | 322 172,73 | 2 207 122,21 |                            | 2,50 |   |
| н301   | — | — | 322 109,45 | 2 207 107,19 |                            | 2,50 |   |
| н302   | — | — | 322 116,93 | 2 207 077,15 |                            | 2,50 |   |
| н303   | — | — | 322 128,36 | 2 207 057,37 |                            | 2,50 |   |
| н304   | — | — | 322 105,38 | 2 207 040,14 |                            | 2,50 |   |
| н305   | — | — | 322 080,80 | 2 207 015,43 |                            | 2,50 |   |
| н306   | — | — | 322 059,45 | 2 206 988,44 |                            | 2,50 |   |
| н307   | — | — | 322 056,57 | 2 206 958,29 |                            | 2,50 |   |
| н308   | — | — | 322 062,30 | 2 206 922,38 |                            | 2,50 |   |
| н309   | — | — | 322 134,96 | 2 206 828,52 |                            | 2,50 |   |
| н310   | — | — | 322 186,62 | 2 206 861,60 |                            | 2,50 |   |
| н311   | — | — | 322 321,51 | 2 206 709,86 |                            | 2,50 |   |
| н312   | — | — | 322 332,13 | 2 206 698,93 |                            | 2,50 |   |
| н313   | — | — | 322 355,57 | 2 206 689,25 |                            | 2,50 |   |
| н314   | — | — | 322 479,91 | 2 206 569,02 |                            | 2,50 |   |
| н315   | — | — | 322 707,36 | 2 206 774,55 |                            | 2,50 |   |
| н316   | — | — | 322 778,44 | 2 206 840,15 |                            | 2,50 |   |
| н317   | — | — | 323 018,22 | 2 207 053,90 |                            | 2,50 |   |
| н318   | — | — | 323 027,77 | 2 207 048,54 |                            | 2,50 |   |

| Сведения о местоположении измененных (уточненных) границ объекта |   |   |            |              |                            |      |   |
|--|---|---|------------|--------------|----------------------------|------|---|
| 1  | 2 | 3 | 4          | 5            | 6                          | 7    | 8 |
| н319   | — | — | 323 112,19 | 2 207 083,16 | Картометрически<br>й метод | 2,50 | — |
| н320   | — | — | 323 193,81 | 2 206 877,23 |                            | 2,50 |   |
| н321   | — | — | 323 204,20 | 2 206 872,92 |                            | 2,50 |   |
| н322   | — | — | 323 311,60 | 2 206 973,70 |                            | 2,50 |   |
| н323   | — | — | 323 371,65 | 2 207 040,96 |                            | 2,50 |   |
| н324   | — | — | 323 390,78 | 2 207 071,24 |                            | 2,50 |   |
| н325   | — | — | 323 416,10 | 2 207 098,19 |                            | 2,50 |   |
| н326   | — | — | 323 428,52 | 2 207 126,78 |                            | 2,50 |   |
| н327   | — | — | 323 441,45 | 2 207 107,18 |                            | 2,50 |   |
| н328   | — | — | 323 454,68 | 2 207 085,55 |                            | 2,50 |   |
| н329   | — | — | 323 473,05 | 2 207 046,79 |                            | 2,50 |   |
| н330   | — | — | 323 490,01 | 2 207 015,13 |                            | 2,50 |   |
| н331   | — | — | 323 516,35 | 2 206 997,64 |                            | 2,50 |   |
| н332   | — | — | 323 688,34 | 2 206 996,23 |                            | 2,50 |   |
| н333   | — | — | 323 696,54 | 2 207 015,39 |                            | 2,50 |   |
| н334   | — | — | 323 710,45 | 2 207 054,92 |                            | 2,50 |   |
| н335   | — | — | 323 720,65 | 2 207 081,15 |                            | 2,50 |   |
| н336   | — | — | 323 723,22 | 2 207 086,62 |                            | 2,50 |   |
| н337   | — | — | 323 733,21 | 2 207 118,23 |                            | 2,50 |   |
| н338   | — | — | 323 767,28 | 2 207 097,25 |                            | 2,50 |   |
| н339   | — | — | 323 817,12 | 2 207 096,81 |                            | 2,50 |   |
| н340   | — | — | 323 863,32 | 2 207 088,36 |                            | 2,50 |   |
| н341   | — | — | 323 911,85 | 2 207 082,08 |                            | 2,50 |   |
| н342   | — | — | 323 949,55 | 2 207 082,95 |                            | 2,50 |   |
| н343   | — | — | 324 012,38 | 2 207 072,11 |                            | 2,50 |   |
| н344   | — | — | 324 074,40 | 2 207 070,81 |                            | 2,50 |   |
| н345   | — | — | 324 031,97 | 2 206 957,97 |                            | 2,50 |   |
| н346   | — | — | 324 025,71 | 2 206 933,14 |                            | 2,50 |   |
| н347   | — | — | 324 092,10 | 2 206 916,68 |                            | 2,50 |   |

| Сведения о местоположении измененных (уточненных) границ объекта |   |   |            |              |                            |      |   |
|--|---|---|------------|--------------|----------------------------|------|---|
| 1  | 2 | 3 | 4          | 5            | 6                          | 7    | 8 |
| н348   | — | — | 324 157,15 | 2 206 898,04 | Картометрически<br>й метод | 2,50 | — |
| н349   | — | — | 324 148,83 | 2 206 855,02 |                            | 2,50 |   |
| н350   | — | — | 324 161,39 | 2 206 843,97 |                            | 2,50 |   |
| н351   | — | — | 324 185,01 | 2 206 817,11 |                            | 2,50 |   |
| н352   | — | — | 324 200,72 | 2 206 819,06 |                            | 2,50 |   |
| н353   | — | — | 324 301,14 | 2 206 786,55 |                            | 2,50 |   |
| н354   | — | — | 324 369,92 | 2 206 756,22 |                            | 2,50 |   |
| н355   | — | — | 324 400,80 | 2 206 732,61 |                            | 2,50 |   |
| н356   | — | — | 324 472,09 | 2 206 767,72 |                            | 2,50 |   |
| н357   | — | — | 324 502,18 | 2 206 770,69 |                            | 2,50 |   |
| н358   | — | — | 324 579,33 | 2 206 646,60 |                            | 2,50 |   |
| н359   | — | — | 324 598,07 | 2 206 569,03 |                            | 2,50 |   |
| н360   | — | — | 324 614,97 | 2 206 542,60 |                            | 2,50 |   |
| н361   | — | — | 324 657,00 | 2 206 495,80 |                            | 2,50 |   |
| н362   | — | — | 324 851,59 | 2 206 407,16 |                            | 2,50 |   |
| н363   | — | — | 324 993,36 | 2 206 345,35 |                            | 2,50 |   |
| н364   | — | — | 325 114,39 | 2 206 289,89 |                            | 2,50 |   |
| н365   | — | — | 325 161,42 | 2 206 270,41 |                            | 2,50 |   |
| н366   | — | — | 325 253,99 | 2 206 229,37 |                            | 2,50 |   |
| н367   | — | — | 325 279,82 | 2 206 212,86 |                            | 2,50 |   |
| н368   | — | — | 325 329,05 | 2 206 200,05 |                            | 2,50 |   |
| н369   | — | — | 325 400,39 | 2 206 330,27 |                            | 2,50 |   |
| н370   | — | — | 325 409,10 | 2 206 245,62 |                            | 2,50 |   |
| н371   | — | — | 325 423,08 | 2 206 219,88 |                            | 2,50 |   |
| н372   | — | — | 325 449,90 | 2 206 211,30 |                            | 2,50 |   |
| н373   | — | — | 325 473,49 | 2 206 215,59 |                            | 2,50 |   |
| н374   | — | — | 325 537,15 | 2 206 237,84 |                            | 2,50 |   |
| н375   | — | — | 325 634,33 | 2 206 323,20 |                            | 2,50 |   |
| н376   | — | — | 325 865,06 | 2 206 308,88 |                            | 2,50 |   |

## Раздел 3

| Сведения о местоположении измененных (уточненных) границ объекта |   |   |            |              |                            |      |   |
|--|---|---|------------|--------------|----------------------------|------|---|
| 1  | 2 | 3 | 4          | 5            | 6                          | 7    | 8 |
| н377   | — | — | 325 918,85 | 2 206 304,22 | Картометрически<br>й метод | 2,50 | — |
| н378   | — | — | 325 951,30 | 2 206 304,78 |                            | 2,50 |   |
| н1   | — | — | 325 964,21 | 2 206 324,55 |                            | 2,50 |   |
| 3. Сведения о характерных точках части (частей) границы объекта  |   |   |            |              |                            |      |   |
| 1  | 2 | 3 | 4          | 5            | 6                          | 7    | 8 |
| —  | — | — | —          | —            | —                          | —    | — |



**ГРАФИЧЕСКОЕ ОПИСАНИЕ**  
**местоположения границ населенных пунктов, территориальных**  
**зон, особо охраняемых природных территорий, зон с особыми**  
**условиями использования территории**  
**граница населенного пункта д. Павловка**

(наименование объекта, местоположение границ которого описано (далее - объект))

**Раздел 1**

| <b>Сведения об объекте</b> |   |   |
|----------------------------|---|---|
| <b>№<br/>п/п</b>           | <b>Характеристики объекта</b>   | <b>Описание характеристик</b>   |
| <b>1</b>                   | <b>2</b>  | <b>3</b>  |
| 1                          | Местоположение объекта  | Рязанская область, м.р-н Сараевский, с.п. Новобокинское, д Павловка                     |
| 2                          | Площадь объекта $\pm$ величина погрешности определения площади ( $P \pm \Delta P$ ) | 692 946 м <sup>2</sup> $\pm$ 291 м <sup>2</sup>   |
| 3                          | Иные характеристики объекта   | Вид объекта реестра границ: Граница населенного пункта<br>Реестровый номер: 62:17-4.115 |

## Сведения о местоположении измененных (уточненных) границ объекта

## 1. Система координат МСК-62 зона 2

## 2. Сведения о характерных точках границ объекта

| Обозначение<br>характерных<br>точек<br>границы | Существующие<br>координаты, м |              | Измененные<br>(уточненные)<br>координаты, м |   | Метод<br>определения<br>координат<br>характерной<br>точки | Средняя<br>квадратическая<br>погрешность<br>положения<br>характерной<br>точки (Mt), м | Описание<br>обозначения<br>точки на<br>местности<br>(при<br>наличии) |
|--|-------------------------------|--------------|---|---|---|---|--|
|  | X                             | Y            | X   | Y |   |   |  |
| 1  | 2                             | 3            | 4   | 5 | 6   | 7   | 8  |
| 1  |                               |              |   |   |   |   |  |
| 1  | 316 261,66                    | 2 208 367,56 | —   | — |   | —   |  |
| 2  | 316 270,77                    | 2 208 363,50 | —   | — |   | —   |  |
| 3  | 316 300,22                    | 2 208 372,63 | —   | — |   | —   |  |
| 4  | 316 332,56                    | 2 208 380,65 | —   | — |   | —   |  |
| 5  | 316 356,92                    | 2 208 386,64 | —   | — |   | —   |  |
| 6  | 316 440,31                    | 2 208 458,88 | —   | — |   | —   |  |
| 7  | 316 453,50                    | 2 208 472,08 | —   | — |   | —   |  |
| 8  | 316 462,33                    | 2 208 481,73 | —   | — |   | —   |  |
| 9  | 316 503,14                    | 2 208 364,19 | —   | — |   | —   |  |
| 10   | 316 698,90                    | 2 208 451,08 | —   | — |   | —   |  |
| 11   | 316 824,75                    | 2 208 512,92 | —   | — |   | —   |  |
| 12   | 316 877,86                    | 2 208 524,29 | —   | — |   | —   |  |
| 13   | 316 948,59                    | 2 208 562,20 | —   | — |   | —   |  |
| 14   | 317 058,53                    | 2 208 610,21 | —   | — |   | —   |  |
| 15   | 317 155,85                    | 2 208 659,48 | —   | — |   | —   |  |
| 16   | 317 362,81                    | 2 208 750,41 | —   | — |   | —   |  |
| 17   | 317 519,94                    | 2 208 811,80 | —   | — |   | —   |  |
| 18   | 317 614,57                    | 2 208 852,39 | —   | — |   | —   |  |
| 19   | 317 673,89                    | 2 208 862,55 | —   | — |   | —   |  |
| 20   | 317 762,18                    | 2 208 889,54 | —   | — |   | —   |  |
| 21   | 317 742,84                    | 2 208 953,78 | —   | — |   | —   |  |
| 22   | 317 717,57                    | 2 209 006,85 | —   | — |   | —   |  |
| 23   | 317 692,27                    | 2 209 049,80 | —   | — |   | —   |  |
| 24   | 317 665,76                    | 2 209 096,55 | —   | — | —   | —   | —  |
| 25   | 317 640,50                    | 2 209 160,99 | —   | — |   | —   |  |
| 26   | 317 620,25                    | 2 209 263,33 | —   | — |   | —   |  |
| 27   | 317 601,29                    | 2 209 269,64 | —   | — |   | —   |  |
| 28   | 317 498,96                    | 2 209 233,00 | —   | — |   | —   |  |
| 29   | 317 347,31                    | 2 209 171,10 | —   | — |   | —   |  |
| 30   | 317 214,62                    | 2 209 111,71 | —   | — |   | —   |  |
| 31   | 317 164,30                    | 2 209 213,82 | —   | — |   | —   |  |
| 32   | 317 120,07                    | 2 209 220,16 | —   | — |   | —   |  |
| 33   | 317 104,91                    | 2 209 229,00 | —   | — |   | —   |  |
| 34   | 317 091,31                    | 2 209 243,20 | —   | — |   | —   |  |
| 35   | 317 074,75                    | 2 209 231,49 | —   | — |   | —   |  |
| 36   | 317 046,94                    | 2 209 202,43 | —   | — |   | —   |  |
| 37   | 317 030,83                    | 2 209 182,03 | —   | — |   | —   |  |
| 38   | 317 012,83                    | 2 209 158,21 | —   | — |   | —   |  |
| 39   | 316 992,58                    | 2 209 145,57 | —   | — |   | —   |  |
| 40   | 316 973,62                    | 2 209 142,56 | —   | — |   | —   |  |
| 41   | 316 933,20                    | 2 209 139,26 | —   | — |   | —   |  |
| 42   | 316 913,15                    | 2 209 137,55 | —   | — |   | —   |  |
| 43   | 316 873,60                    | 2 209 122,99 | —   | — |   | —   |  |
| 44   | 316 851,26                    | 2 209 106,42 | —   | — |   | —   |  |
| 45   | 316 831,06                    | 2 209 091,26 | —   | — |   | —   |  |
| 46   | 316 825,21                    | 2 209 082,92 | —   | — |   | —   |  |

| Сведения о местоположении измененных (уточненных) границ объекта |            |              |            |              |                            |      |   |
|--|------------|--------------|------------|--------------|----------------------------|------|---|
| 1  | 2          | 3            | 4          | 5            | 6                          | 7    | 8 |
| 47   | 316 817,95 | 2 209 067,28 | —          | —            | —                          | —    | — |
| 48   | 316 807,31 | 2 209 035,87 | —          | —            |                            | —    |   |
| 49   | 316 801,39 | 2 209 028,63 | —          | —            |                            | —    |   |
| 50   | 316 791,89 | 2 209 031,88 | —          | —            |                            | —    |   |
| 51   | 316 773,12 | 2 209 048,02 | —          | —            |                            | —    |   |
| 52   | 316 764,46 | 2 209 049,40 | —          | —            |                            | —    |   |
| 53   | 316 755,19 | 2 209 044,24 | —          | —            |                            | —    |   |
| 54   | 316 748,93 | 2 209 031,88 | —          | —            |                            | —    |   |
| 55   | 316 746,53 | 2 209 008,86 | —          | —            |                            | —    |   |
| 56   | 316 746,95 | 2 208 995,34 | —          | —            |                            | —    |   |
| 57   | 316 743,53 | 2 208 983,34 | —          | —            |                            | —    |   |
| 58   | 316 730,73 | 2 208 973,01 | —          | —            |                            | —    |   |
| 59   | 316 707,25 | 2 208 961,03 | —          | —            |                            | —    |   |
| 60   | 316 665,85 | 2 208 936,60 | —          | —            |                            | —    |   |
| 61   | 316 619,58 | 2 208 917,01 | —          | —            |                            | —    |   |
| 62   | 316 597,47 | 2 208 910,60 | —          | —            |                            | —    |   |
| 63   | 316 573,46 | 2 208 910,60 | —          | —            |                            | —    |   |
| 64   | 316 543,15 | 2 208 923,24 | —          | —            |                            | —    |   |
| 65   | 316 521,65 | 2 208 930,82 | —          | —            |                            | —    |   |
| 66   | 316 501,44 | 2 208 929,56 | —          | —            |                            | —    |   |
| 67   | 316 480,54 | 2 208 923,57 | —          | —            |                            | —    |   |
| 68   | 316 462,04 | 2 208 910,36 | —          | —            |                            | —    |   |
| 69   | 316 442,02 | 2 208 891,65 | —          | —            |                            | —    |   |
| 70   | 316 415,62 | 2 208 859,62 | —          | —            |                            | —    |   |
| 71   | 316 406,13 | 2 208 846,30 | —          | —            |                            | —    |   |
| 72   | 316 405,97 | 2 208 822,14 | —          | —            |                            | —    |   |
| 73   | 316 403,16 | 2 208 810,85 | —          | —            |                            | —    |   |
| 74   | 316 398,07 | 2 208 796,17 | —          | —            |                            | —    |   |
| 75   | 316 322,58 | 2 208 722,34 | —          | —            |                            | —    |   |
| 76   | 316 228,80 | 2 208 668,40 | —          | —            |                            | —    |   |
| 77   | 316 211,88 | 2 208 636,43 | —          | —            |                            | —    |   |
| 78   | 316 231,34 | 2 208 595,12 | —          | —            |                            | —    |   |
| 79   | 316 288,21 | 2 208 486,46 | —          | —            |                            | —    |   |
| 80   | 316 209,24 | 2 208 455,75 | —          | —            |                            | —    |   |
| 81   | 316 209,94 | 2 208 431,32 | —          | —            |                            | —    |   |
| 82   | 316 238,35 | 2 208 429,67 | —          | —            |                            | —    |   |
| 1  | 316 261,66 | 2 208 367,56 | —          | —            |                            | —    |   |
| ЗУ1  |            |              |            |              |                            |      |   |
| н1   | —          | —            | 316 261,66 | 2 208 367,56 | Картометрически<br>й метод | 2,50 | — |
| н2   | —          | —            | 316 270,77 | 2 208 363,50 |                            | 2,50 |   |
| н3   | —          | —            | 316 300,22 | 2 208 372,63 |                            | 2,50 |   |
| н4   | —          | —            | 316 332,56 | 2 208 380,65 |                            | 2,50 |   |
| н5   | —          | —            | 316 356,92 | 2 208 386,64 |                            | 2,50 |   |
| н6   | —          | —            | 316 440,31 | 2 208 458,88 |                            | 2,50 |   |
| н7   | —          | —            | 316 453,50 | 2 208 472,08 |                            | 2,50 |   |
| н8   | —          | —            | 316 462,33 | 2 208 481,73 |                            | 2,50 |   |
| н9   | —          | —            | 316 503,14 | 2 208 364,19 |                            | 2,50 |   |

| Сведения о местоположении измененных (уточненных) границ объекта |   |   |            |              |                            |      |   |
|--|---|---|------------|--------------|----------------------------|------|---|
| 1  | 2 | 3 | 4          | 5            | 6                          | 7    | 8 |
| н10  | — | — | 316 698,90 | 2 208 451,08 | Картометрически<br>й метод | 2,50 | — |
| н11  | — | — | 316 824,75 | 2 208 512,92 |                            | 2,50 |   |
| н12  | — | — | 316 877,86 | 2 208 524,29 |                            | 2,50 |   |
| н13  | — | — | 316 948,59 | 2 208 562,20 |                            | 2,50 |   |
| н14  | — | — | 317 058,53 | 2 208 610,21 |                            | 2,50 |   |
| н15  | — | — | 317 155,85 | 2 208 659,48 |                            | 2,50 |   |
| н16  | — | — | 317 362,81 | 2 208 750,41 |                            | 2,50 |   |
| н17  | — | — | 317 519,94 | 2 208 811,80 |                            | 2,50 |   |
| н18  | — | — | 317 614,57 | 2 208 852,39 |                            | 2,50 |   |
| н19  | — | — | 317 673,89 | 2 208 862,55 |                            | 2,50 |   |
| н20  | — | — | 317 762,18 | 2 208 889,54 |                            | 2,50 |   |
| н21  | — | — | 317 742,84 | 2 208 953,78 |                            | 2,50 |   |
| н22  | — | — | 317 717,57 | 2 209 006,85 |                            | 2,50 |   |
| н23  | — | — | 317 692,27 | 2 209 049,80 |                            | 2,50 |   |
| н24  | — | — | 317 665,76 | 2 209 096,55 |                            | 2,50 |   |
| н25  | — | — | 317 640,50 | 2 209 160,99 |                            | 2,50 |   |
| н26  | — | — | 317 620,25 | 2 209 263,33 |                            | 2,50 |   |
| н27  | — | — | 317 601,29 | 2 209 269,64 |                            | 2,50 |   |
| н28  | — | — | 317 498,96 | 2 209 233,00 |                            | 2,50 |   |
| н29  | — | — | 317 347,31 | 2 209 171,10 |                            | 2,50 |   |
| н30  | — | — | 317 214,62 | 2 209 111,71 |                            | 2,50 |   |
| н31  | — | — | 317 164,30 | 2 209 213,82 |                            | 2,50 |   |
| н32  | — | — | 317 120,07 | 2 209 220,16 |                            | 2,50 |   |
| н33  | — | — | 317 104,91 | 2 209 229,00 |                            | 2,50 |   |
| н34  | — | — | 317 091,31 | 2 209 243,20 |                            | 2,50 |   |
| н35  | — | — | 317 074,75 | 2 209 231,49 |                            | 2,50 |   |
| н36  | — | — | 317 046,94 | 2 209 202,43 |                            | 2,50 |   |
| н37  | — | — | 317 030,83 | 2 209 182,03 |                            | 2,50 |   |
| н38  | — | — | 317 012,83 | 2 209 158,21 |                            | 2,50 |   |

## Раздел 3

| Сведения о местоположении измененных (уточненных) границ объекта |   |   |            |              |                            |      |   |
|--|---|---|------------|--------------|----------------------------|------|---|
| 1  | 2 | 3 | 4          | 5            | 6                          | 7    | 8 |
| н39  | — | — | 316 992,58 | 2 209 145,57 | Картометрически<br>й метод | 2,50 | — |
| н40  | — | — | 316 973,62 | 2 209 142,56 |                            | 2,50 |   |
| н41  | — | — | 316 933,20 | 2 209 139,26 |                            | 2,50 |   |
| н42  | — | — | 316 913,15 | 2 209 137,55 |                            | 2,50 |   |
| н43  | — | — | 316 873,60 | 2 209 122,99 |                            | 2,50 |   |
| н44  | — | — | 316 851,26 | 2 209 106,42 |                            | 2,50 |   |
| н45  | — | — | 316 831,06 | 2 209 091,26 |                            | 2,50 |   |
| н46  | — | — | 316 825,21 | 2 209 082,92 |                            | 2,50 |   |
| н47  | — | — | 316 817,95 | 2 209 067,28 |                            | 2,50 |   |
| н48  | — | — | 316 807,31 | 2 209 035,87 |                            | 2,50 |   |
| н49  | — | — | 316 801,39 | 2 209 028,63 |                            | 2,50 |   |
| н50  | — | — | 316 791,89 | 2 209 031,88 |                            | 2,50 |   |
| н51  | — | — | 316 773,12 | 2 209 048,02 |                            | 2,50 |   |
| н52  | — | — | 316 764,46 | 2 209 049,40 |                            | 2,50 |   |
| н53  | — | — | 316 755,19 | 2 209 044,24 |                            | 2,50 |   |
| н54  | — | — | 316 748,93 | 2 209 031,88 |                            | 2,50 |   |
| н55  | — | — | 316 746,53 | 2 209 008,86 |                            | 2,50 |   |
| н56  | — | — | 316 746,95 | 2 208 995,34 |                            | 2,50 |   |
| н57  | — | — | 316 743,53 | 2 208 983,34 |                            | 2,50 |   |
| н58  | — | — | 316 730,73 | 2 208 973,01 |                            | 2,50 |   |
| н59  | — | — | 316 707,25 | 2 208 961,03 |                            | 2,50 |   |
| н60  | — | — | 316 665,85 | 2 208 936,60 |                            | 2,50 |   |
| н61  | — | — | 316 619,58 | 2 208 917,01 |                            | 2,50 |   |
| н62  | — | — | 316 597,47 | 2 208 910,60 |                            | 2,50 |   |
| н63  | — | — | 316 573,46 | 2 208 910,60 |                            | 2,50 |   |
| н64  | — | — | 316 543,15 | 2 208 923,24 |                            | 2,50 |   |
| н65  | — | — | 316 521,65 | 2 208 930,82 |                            | 2,50 |   |
| н66  | — | — | 316 501,44 | 2 208 929,56 |                            | 2,50 |   |
| н67  | — | — | 316 480,54 | 2 208 923,57 |                            | 2,50 |   |

## Раздел 3

| Сведения о местоположении измененных (уточненных) границ объекта |   |   |            |              |                            |      |   |
|--|---|---|------------|--------------|----------------------------|------|---|
| 1  | 2 | 3 | 4          | 5            | 6                          | 7    | 8 |
| н68  | — | — | 316 462,04 | 2 208 910,36 | Картометрически<br>й метод | 2,50 | — |
| н69  | — | — | 316 442,02 | 2 208 891,65 |                            | 2,50 |   |
| н70  | — | — | 316 415,62 | 2 208 859,62 |                            | 2,50 |   |
| н71  | — | — | 316 406,13 | 2 208 846,30 |                            | 2,50 |   |
| н72  | — | — | 316 405,97 | 2 208 822,14 |                            | 2,50 |   |
| н73  | — | — | 316 403,16 | 2 208 810,85 |                            | 2,50 |   |
| н74  | — | — | 316 398,07 | 2 208 796,17 |                            | 2,50 |   |
| н75  | — | — | 316 322,58 | 2 208 722,34 |                            | 2,50 |   |
| н76  | — | — | 316 228,80 | 2 208 668,40 |                            | 2,50 |   |
| н77  | — | — | 316 211,88 | 2 208 636,43 |                            | 2,50 |   |
| н78  | — | — | 316 231,34 | 2 208 595,12 |                            | 2,50 |   |
| н79  | — | — | 316 288,21 | 2 208 486,46 |                            | 2,50 |   |
| н80  | — | — | 316 209,24 | 2 208 455,75 |                            | 2,50 |   |
| н81  | — | — | 316 209,94 | 2 208 431,32 |                            | 2,50 |   |
| н82  | — | — | 316 238,35 | 2 208 429,67 |                            | 2,50 |   |
| н1   | — | — | 316 261,66 | 2 208 367,56 | 2,50                       |      |   |
| 3. Сведения о характерных точках части (частей) границы объекта  |   |   |            |              |                            |      |   |
| 1  | 2 | 3 | 4          | 5            | 6                          | 7    | 8 |
| —  | — | — | —          | —            | —                          | —    | — |