



**ГЛАВНОЕ УПРАВЛЕНИЕ АРХИТЕКТУРЫ И ГРАДОСТРОИТЕЛЬСТВА
РЯЗАНСКОЙ ОБЛАСТИ**

ПО С Т А Н О В Л Е Н И Е

«04» марта 2025 г.

№ 150-п

Об утверждении изменений в генеральный план муниципального образования –
Успенское сельское поселение Скопинского муниципального района
Рязанской области

На основании статей 23-25 Градостроительного кодекса Российской Федерации, статьи 2 Закона Рязанской области от 28.12.2018 № 106-ОЗ «О перераспределении отдельных полномочий в области градостроительной деятельности между органами местного самоуправления муниципальных образований Рязанской области и органами государственной власти Рязанской области», с учетом заключения о результатах общественных обсуждений от 24.02.2025, руководствуясь постановлением Правительства Рязанской области от 06.08.2008 № 153 «Об утверждении Положения о главном управлении архитектуры и градостроительства Рязанской области», главное управление архитектуры и градостроительства Рязанской области ПОСТАНОВЛЯЕТ:

1. Утвердить изменения в генеральный план муниципального образования – Успенское сельское поселение Скопинского муниципального района Рязанской области, утвержденный постановлением главного управления архитектуры и градостроительства Рязанской области от 07.12.2020 № 812-п «Об утверждении генерального плана муниципального образования – Успенское сельское поселение Скопинского муниципального района Рязанской области» (в редакции постановлений Главархитектуры Рязанской области от 12.09.2023 № 426-п, от 03.09.2024 № 461-п) (далее – Постановление):

1) в приложении № 1 к Постановлению в таблице пункта 2 положения о территориальном планировании:

- цифры «14536762,16» заменить цифрами «14802660,00»;
- цифры «13525,92» заменить цифрами «45103,92»;
- цифры «25044,98» заменить цифрами «23568,98»;
- цифры «118868,33» заменить цифрами «135957,00»;
- цифры «177465777,76» заменить цифрами «177434199,76»;

2) в приложении № 2 к Постановлению согласно приложению

№ 1 к настоящему постановлению;

3) в приложении № 3 к Постановлению согласно приложению № 2 к настоящему постановлению;

4) в приложении № 4 к Постановлению согласно приложению № 3 к настоящему постановлению.

2. Графическое описание местоположения границ населенного пункта с. Успенское изложить согласно приложению № 4 к настоящему постановлению.

3. Настоящее постановление вступает в силу со дня его официального опубликования.

4. Государственному казенному учреждению Рязанской области «Центр градостроительного развития Рязанской области» обеспечить доступ к изменениям в генеральный план муниципального образования – Успенское сельское поселение Скопинского муниципального района Рязанской области в федеральной государственной информационной системе территориального планирования и размещение в государственных информационных системах обеспечения градостроительной деятельности в соответствии с требованиями Градостроительного кодекса Российской Федерации.

5. Отделу кадровой работы и делопроизводства обеспечить:

1) государственную регистрацию настоящего постановления в правовом департаменте аппарата Губернатора и Правительства Рязанской области;


2) опубликование настоящего постановления в сетевом издании «Рязанские ведомости» (www.rv-ryazan.ru) и на официальном интернет-портале правовой информации (www.pravo.gov.ru).

6. Отделу информационного обеспечения градостроительной деятельности разместить настоящее постановление на официальном сайте главного управления архитектуры и градостроительства Рязанской области в сети «Интернет».

7. Предложить главе муниципального образования – Скопинский муниципальный район Рязанской области, главе муниципального образования – Успенское сельское поселение Скопинского муниципального района Рязанской области обеспечить размещение настоящего постановления на официальном сайте муниципального образования в сети «Интернет», публикацию в средствах массовой информации.

8. Контроль за исполнением настоящего постановления возложить на заместителя начальника главного управления архитектуры и градостроительства Рязанской области Т.С. Попкову.



Начальник



Р.В. Шашкин

Внесение изменений в генеральный план муниципального образования - Успенское сельское поселение Скопинского
муниципального района Рязанской области в части территории земельных участков с кадастровыми номерами
62:19:1360302:912, 62:19:1360302:220, 62:19:1360302:221

Фрагмент карты планируемого размещения объектов местного значения
М 1:2500



Условные обозначения

Границы единиц административно-территориального деления
Российской Федерации



Граница населенного пункта

Функциональные зоны




Зона застройки малоэтажными жилыми домами
(до 4 этажей, включая мансардный)



Зона застройки индивидуальными жилыми домами

Внесение изменений в генеральный план муниципального образования - Успенское сельское поселение Скопинского муниципального района Рязанской области в части территории земельных участков с кадастровыми номерами 62:19:1360302:912, 62:19:1360302:220, 62:19:1360302:221

Фрагмент карты границ населенных пунктов,
входящих в состав поселения
М 1:2500



Условные обозначения

Границы единиц административно-территориального деления
Российской Федерации



Граница населенного пункта



Земли по категориям



Земли населенных пунктов

Внесение изменений в генеральный план муниципального образования - Успенское сельское поселение Скопинского
муниципального района Рязанской области в части территории земельных участков с кадастровыми номерами
62:19:1360302:912, 62:19:1360302:220, 62:19:1360302:221

Фрагмент карты функциональных зон поселения
М 1:2500



Условные обозначения

Границы единиц административно-территориального деления
Российской Федерации

— ··· — Граница населенного пункта

Функциональные зоны



Зона застройки малоэтажными жилыми домами
(до 4 этажей, включая мансардный)



Зона застройки индивидуальными жилыми домами

ГРАФИЧЕСКОЕ ОПИСАНИЕ
местоположения границ населенных пунктов, территориальных
зон, особо охраняемых природных территорий, зон с особыми
условиями использования территории
Граница населенного пункта с. Успенское

(наименование объекта, местоположение границ которого описано (далее - объект))

Раздел 1

Сведения об объекте		
№ п/п	Характеристики объекта	Описание характеристик
1	2	3
1	Местоположение объекта	Рязанская область, м.р-н Скопинский, с.п. Успенское, с Успенское
2	Площадь объекта ± величина погрешности определения площади ($P \pm \Delta P$)	1 587 767 м² ± 578 м²
3	Иные характеристики объекта	Вид объекта реестра границ: Граница населенного пункта Реестровый номер: 62:19-4.113

Сведения о местоположении измененных (уточненных) границ объекта

1. Система координат МСК-62 зона 1

2. Сведения о характерных точках границ объекта

Обозначение характерных точек границы	Существующие координаты, м		Измененные (уточненные) координаты, м		Метод определения координат характерной точки	Средняя квадратическая погрешность положения характерной точки (Mt), м	Описание обозначения точки на местности (при наличии)
	X	Y	X	Y			
1	2	3	4	5	6	7	8
№ п/п контура: 1							
1	356 518,65	1 320 002,85	356 518,65	1 320 002,85	Картометрический метод	2,50	—
2	356 519,25	1 320 014,63	356 519,25	1 320 014,63	Картометрический метод	2,50	—
3	356 501,36	1 320 017,15	356 501,36	1 320 017,15	Картометрический метод	2,50	—
4	356 433,79	1 319 982,53	356 433,79	1 319 982,53	Картометрический метод	2,50	—
5	356 367,04	1 319 952,06	356 367,04	1 319 952,06	Картометрический метод	2,50	—
6	356 302,46	1 319 929,01	356 302,46	1 319 929,01	Картометрический метод	2,50	—
7	356 261,48	1 319 930,29	356 261,48	1 319 930,29	Картометрический метод	2,50	—
8	356 179,66	1 319 930,13	356 179,66	1 319 930,13	Картометрический метод	2,50	—
9	356 053,07	1 319 930,26	356 053,07	1 319 930,26	Картометрический метод	2,50	—
10	356 001,50	1 319 933,91	356 001,50	1 319 933,91	Картометрический метод	2,50	—
11	355 971,07	1 319 936,90	355 971,07	1 319 936,90	Картометрический метод	2,50	—
12	355 920,51	1 319 941,85	355 920,51	1 319 941,85	Картометрический метод	2,50	—
13	355 865,07	1 319 978,67	355 865,07	1 319 978,67	Картометрический метод	2,50	—
14	355 847,60	1 319 990,31	355 847,60	1 319 990,31	Картометрический метод	2,50	—
15	355 798,79	1 320 022,82	355 798,79	1 320 022,82	Картометрический метод	2,50	—
16	355 749,95	1 320 055,64	355 749,95	1 320 055,64	Картометрический метод	2,50	—
17	355 732,63	1 320 070,00	355 732,63	1 320 070,00	Картометрический метод	2,50	—
18	355 746,72	1 320 083,42	355 746,72	1 320 083,42	Картометрический метод	2,50	—
19	355 761,76	1 320 114,38	355 761,76	1 320 114,38	Картометрический метод	2,50	—
20	355 769,72	1 320 138,70	355 769,72	1 320 138,70	Картометрический метод	2,50	—
21	355 773,26	1 320 174,51	355 773,26	1 320 174,51	Картометрический метод	2,50	—
22	355 774,86	1 320 215,88	355 774,86	1 320 215,88	Картометрический метод	2,50	—
23	355 785,04	1 320 246,39	355 785,04	1 320 246,39	Картометрический метод	2,50	—
24	355 807,60	1 320 272,92	355 807,60	1 320 272,92	Картометрический метод	2,50	—

Сведения о местоположении измененных (уточненных) границ объекта

1	2	3	4	5	6	7	8
25	355 825,30	1 320 302,99	355 825,30	1 320 302,99	Картометрический метод	2,50	—
26	355 837,68	1 320 332,17	355 837,68	1 320 332,17	Картометрический метод	2,50	—
27	355 839,45	1 320 361,80	355 839,45	1 320 361,80	Картометрический метод	2,50	—
28	355 840,34	1 320 393,64	355 840,34	1 320 393,64	Картометрический метод	2,50	—
29	355 846,85	1 320 414,30	355 846,85	1 320 414,30	Картометрический метод	2,50	—
30	355 857,02	1 320 437,29	355 857,02	1 320 437,29	Картометрический метод	2,50	—
31	355 867,20	1 320 455,42	355 867,20	1 320 455,42	Картометрический метод	2,50	—
32	355 909,95	1 320 578,58	355 909,95	1 320 578,58	Картометрический метод	2,50	—
33	355 929,27	1 320 638,37	355 929,27	1 320 638,37	Картометрический метод	2,50	—
34	355 940,81	1 320 683,12	355 940,81	1 320 683,12	Картометрический метод	2,50	—
35	355 920,67	1 320 686,56	355 920,67	1 320 686,56	Картометрический метод	2,50	—
36	355 938,10	1 320 735,10	355 938,10	1 320 735,10	Картометрический метод	2,50	—
37	355 922,30	1 320 778,90	355 922,30	1 320 778,90	Картометрический метод	2,50	—
38	355 930,20	1 320 828,10	355 930,20	1 320 828,10	Картометрический метод	2,50	—
39	355 961,40	1 320 887,20	355 961,40	1 320 887,20	Картометрический метод	2,50	—
40	355 836,10	1 320 912,20	355 836,10	1 320 912,20	Картометрический метод	2,50	—
41	355 839,45	1 320 925,83	355 839,45	1 320 925,83	Картометрический метод	2,50	—
42	355 821,89	1 320 931,40	355 821,89	1 320 931,40	Картометрический метод	2,50	—
43	355 820,96	1 320 958,43	355 820,96	1 320 958,43	Картометрический метод	2,50	—
44	355 845,00	1 321 009,51	355 845,00	1 321 009,51	Картометрический метод	2,50	—
45	355 868,18	1 321 010,17	355 868,18	1 321 010,17	Картометрический метод	2,50	—
46	355 890,24	1 321 028,84	355 890,24	1 321 028,84	Картометрический метод	2,50	—
47	355 908,21	1 321 045,23	355 908,21	1 321 045,23	Картометрический метод	2,50	—
48	355 915,51	1 321 105,50	355 915,51	1 321 105,50	Картометрический метод	2,50	—
49	355 919,99	1 321 163,98	355 919,99	1 321 163,98	Картометрический метод	2,50	—
50	355 758,02	1 321 188,92	355 758,02	1 321 188,92	Картометрический метод	2,50	—
51	355 743,83	1 321 190,99	355 743,83	1 321 190,99	Картометрический метод	2,50	—
52	355 724,94	1 321 194,26	355 724,94	1 321 194,26	Картометрический метод	2,50	—
53	355 723,46	1 321 286,07	355 723,46	1 321 286,07	Картометрический метод	2,50	—

Раздел 3

Сведения о местоположении измененных (уточненных) границ объекта

1	2	3	4	5	6	7	8
54	355 723,21	1 321 290,99	355 723,21	1 321 290,99	Картометрический метод	2,50	—
55	355 539,59	1 321 288,63	355 539,59	1 321 288,63	Картометрический метод	2,50	—
56	355 536,66	1 321 313,78	355 536,66	1 321 313,78	Картометрический метод	2,50	—
57	355 519,48	1 321 383,01	355 519,48	1 321 383,01	Картометрический метод	2,50	—
58	355 513,15	1 321 408,78	355 513,15	1 321 408,78	Картометрический метод	2,50	—
59	355 495,14	1 321 417,08	355 495,14	1 321 417,08	Картометрический метод	2,50	—
60	355 486,85	1 321 425,08	355 486,85	1 321 425,08	Картометрический метод	2,50	—
61	355 483,13	1 321 436,59	355 483,13	1 321 436,59	Картометрический метод	2,50	—
62	355 485,51	1 321 447,97	355 485,51	1 321 447,97	Картометрический метод	2,50	—
63	355 491,07	1 321 452,99	355 491,07	1 321 452,99	Картометрический метод	2,50	—
64	355 488,73	1 321 535,87	355 488,73	1 321 535,87	Картометрический метод	2,50	—
65	355 478,08	1 321 593,81	355 478,08	1 321 593,81	Картометрический метод	2,50	—
66	355 412,96	1 321 817,20	355 412,96	1 321 817,20	Картометрический метод	2,50	—
н67	—	—	355 385,20	1 321 828,74	Картометрический метод	2,50	—
н68	—	—	355 341,15	1 322 101,01	Картометрический метод	2,50	—
н69	—	—	355 216,37	1 322 098,41	Картометрический метод	2,50	—
н70	—	—	355 246,17	1 322 011,07	Картометрический метод	2,50	—
71	355 203,53	1 321 898,55	355 203,53	1 321 898,55	Картометрический метод	2,50	—
72	355 086,48	1 321 588,23	355 086,48	1 321 588,23	Картометрический метод	2,50	—
73	355 085,98	1 321 588,41	355 085,98	1 321 588,41	Картометрический метод	2,50	—
74	355 053,32	1 321 502,17	355 053,32	1 321 502,17	Картометрический метод	2,50	—
75	355 144,85	1 320 988,52	355 144,85	1 320 988,52	Картометрический метод	2,50	—
76	355 178,31	1 320 929,54	355 178,31	1 320 929,54	Картометрический метод	2,50	—
77	355 187,56	1 320 913,22	355 187,56	1 320 913,22	Картометрический метод	2,50	—
78	355 224,40	1 320 848,27	355 224,40	1 320 848,27	Картометрический метод	2,50	—
79	355 232,91	1 320 833,26	355 232,91	1 320 833,26	Картометрический метод	2,50	—
80	355 253,93	1 320 796,20	355 253,93	1 320 796,20	Картометрический метод	2,50	—
81	355 256,63	1 320 791,43	355 256,63	1 320 791,43	Картометрический метод	2,50	—
82	355 286,23	1 320 739,24	355 286,23	1 320 739,24	Картометрический метод	2,50	—

Сведения о местоположении измененных (уточненных) границ объекта

1	2	3	4	5	6	7	8
83	355 205,34	1 320 694,77	355 205,34	1 320 694,77	Картометрический метод	2,50	—
84	355 217,97	1 320 670,44	355 217,97	1 320 670,44	Картометрический метод	2,50	—
85	355 242,31	1 320 620,34	355 242,31	1 320 620,34	Картометрический метод	2,50	—
86	355 260,04	1 320 568,40	355 260,04	1 320 568,40	Картометрический метод	2,50	—
87	355 274,30	1 320 517,01	355 274,30	1 320 517,01	Картометрический метод	2,50	—
88	355 282,92	1 320 462,13	355 282,92	1 320 462,13	Картометрический метод	2,50	—
89	355 287,64	1 320 407,82	355 287,64	1 320 407,82	Картометрический метод	2,50	—
90	355 287,43	1 320 352,55	355 287,43	1 320 352,55	Картометрический метод	2,50	—
91	355 277,90	1 320 245,76	355 277,90	1 320 245,76	Картометрический метод	2,50	—
92	355 259,83	1 320 179,79	355 259,83	1 320 179,79	Картометрический метод	2,50	—
93	355 187,96	1 320 033,59	355 187,96	1 320 033,59	Картометрический метод	2,50	—
94	355 163,65	1 319 985,46	355 163,65	1 319 985,46	Картометрический метод	2,50	—
95	355 138,31	1 319 935,91	355 138,31	1 319 935,91	Картометрический метод	2,50	—
96	355 113,78	1 319 888,33	355 113,78	1 319 888,33	Картометрический метод	2,50	—
97	355 093,28	1 319 837,98	355 093,28	1 319 837,98	Картометрический метод	2,50	—
98	355 077,63	1 319 783,95	355 077,63	1 319 783,95	Картометрический метод	2,50	—
99	355 069,34	1 319 732,27	355 069,34	1 319 732,27	Картометрический метод	2,50	—
100	355 069,71	1 319 693,12	355 069,71	1 319 693,12	Картометрический метод	2,50	—
101	355 071,87	1 319 643,92	355 071,87	1 319 643,92	Картометрический метод	2,50	—
102	355 072,56	1 319 585,97	355 072,56	1 319 585,97	Картометрический метод	2,50	—
103	355 084,85	1 319 533,91	355 084,85	1 319 533,91	Картометрический метод	2,50	—
104	355 096,23	1 319 487,65	355 096,23	1 319 487,65	Картометрический метод	2,50	—
105	355 171,13	1 319 326,10	355 171,13	1 319 326,10	Картометрический метод	2,50	—
106	355 190,38	1 319 345,11	355 190,38	1 319 345,11	Картометрический метод	2,50	—
107	355 424,47	1 319 378,66	355 424,47	1 319 378,66	Картометрический метод	2,50	—
108	355 435,50	1 319 588,95	355 435,50	1 319 588,95	Картометрический метод	2,50	—
109	355 498,86	1 319 689,01	355 498,86	1 319 689,01	Картометрический метод	2,50	—
110	355 589,29	1 319 862,96	355 589,29	1 319 862,96	Картометрический метод	2,50	—
111	355 673,11	1 319 985,55	355 673,11	1 319 985,55	Картометрический метод	2,50	—

Раздел 3

Сведения о местоположении измененных (уточненных) границ объекта

1	2	3	4	5	6	7	8
112	355 705,89	1 320 030,56	355 705,89	1 320 030,56	Картометрический метод	2,50	—
113	355 726,04	1 320 043,63	355 726,04	1 320 043,63	Картометрический метод	2,50	—
114	355 791,30	1 319 988,37	355 791,30	1 319 988,37	Картометрический метод	2,50	—
115	355 909,53	1 319 909,52	355 909,53	1 319 909,52	Картометрический метод	2,50	—
116	355 964,21	1 319 905,51	355 964,21	1 319 905,51	Картометрический метод	2,50	—
117	355 981,83	1 319 913,63	355 981,83	1 319 913,63	Картометрический метод	2,50	—
118	356 002,23	1 319 911,88	356 002,23	1 319 911,88	Картометрический метод	2,50	—
119	356 047,68	1 319 910,69	356 047,68	1 319 910,69	Картометрический метод	2,50	—
120	356 178,15	1 319 907,51	356 178,15	1 319 907,51	Картометрический метод	2,50	—
121	356 181,39	1 319 907,44	356 181,39	1 319 907,44	Картометрический метод	2,50	—
122	356 257,86	1 319 905,78	356 257,86	1 319 905,78	Картометрический метод	2,50	—
123	356 259,12	1 319 905,75	356 259,12	1 319 905,75	Картометрический метод	2,50	—
124	356 302,33	1 319 905,17	356 302,33	1 319 905,17	Картометрический метод	2,50	—
125	356 343,59	1 319 920,66	356 343,59	1 319 920,66	Картометрический метод	2,50	—
126	356 375,64	1 319 931,17	356 375,64	1 319 931,17	Картометрический метод	2,50	—
127	356 446,37	1 319 955,38	356 446,37	1 319 955,38	Картометрический метод	2,50	—
128	356 501,76	1 319 972,52	356 501,76	1 319 972,52	Картометрический метод	2,50	—
129	356 515,94	1 319 986,50	356 515,94	1 319 986,50	Картометрический метод	2,50	—
130	356 516,49	1 319 987,16	356 516,49	1 319 987,16	Картометрический метод	2,50	—
131	356 517,84	1 319 996,92	356 517,84	1 319 996,92	Картометрический метод	2,50	—
1	356 518,65	1 320 002,85	356 518,65	1 320 002,85	Картометрический метод	2,50	—
№ п/п контура: 2							
132	356 562,80	1 320 042,36	356 562,80	1 320 042,36	Картометрический метод	2,50	—
133	356 558,99	1 320 015,70	356 558,99	1 320 015,70	Картометрический метод	2,50	—
134	356 558,83	1 320 014,57	356 558,83	1 320 014,57	Картометрический метод	2,50	—
135	356 556,32	1 319 997,00	356 556,32	1 319 997,00	Картометрический метод	2,50	—
136	356 556,14	1 319 995,60	356 556,14	1 319 995,60	Картометрический метод	2,50	—
137	356 705,40	1 320 070,95	356 705,40	1 320 070,95	Картометрический метод	2,50	—
138	356 979,55	1 320 194,28	356 979,55	1 320 194,28	Картометрический метод	2,50	—

Сведения о местоположении измененных (уточненных) границ объекта

1	2	3	4	5	6	7	8
139	357 125,54	1 320 260,05	357 125,54	1 320 260,05	Картометрический метод	2,50	—
140	357 135,11	1 320 264,36	357 135,11	1 320 264,36	Картометрический метод	2,50	—
141	357 141,94	1 320 267,44	357 141,94	1 320 267,44	Картометрический метод	2,50	—
142	357 252,78	1 320 325,21	357 252,78	1 320 325,21	Картометрический метод	2,50	—
143	357 511,93	1 320 472,07	357 511,93	1 320 472,07	Картометрический метод	2,50	—
144	357 519,06	1 320 443,01	357 519,06	1 320 443,01	Картометрический метод	2,50	—
145	357 522,16	1 320 418,43	357 522,16	1 320 418,43	Картометрический метод	2,50	—
146	357 533,88	1 320 169,30	357 533,88	1 320 169,30	Картометрический метод	2,50	—
147	357 533,49	1 320 148,25	357 533,49	1 320 148,25	Картометрический метод	2,50	—
148	357 499,50	1 320 129,61	357 499,50	1 320 129,61	Картометрический метод	2,50	—
149	357 467,11	1 320 107,61	357 467,11	1 320 107,61	Картометрический метод	2,50	—
150	357 467,89	1 319 922,70	357 467,89	1 319 922,70	Картометрический метод	2,50	—
151	357 472,18	1 319 840,55	357 472,18	1 319 840,55	Картометрический метод	2,50	—
152	357 473,86	1 319 757,10	357 473,86	1 319 757,10	Картометрический метод	2,50	—
153	357 469,35	1 319 681,41	357 469,35	1 319 681,41	Картометрический метод	2,50	—
154	357 472,39	1 319 590,31	357 472,39	1 319 590,31	Картометрический метод	2,50	—
155	357 459,33	1 319 567,08	357 459,33	1 319 567,08	Картометрический метод	2,50	—
156	357 483,66	1 319 547,80	357 483,66	1 319 547,80	Картометрический метод	2,50	—
157	357 511,50	1 319 572,52	357 511,50	1 319 572,52	Картометрический метод	2,50	—
158	357 526,90	1 319 572,73	357 526,90	1 319 572,73	Картометрический метод	2,50	—
159	357 541,20	1 319 610,53	357 541,20	1 319 610,53	Картометрический метод	2,50	—
160	357 548,14	1 319 642,15	357 548,14	1 319 642,15	Картометрический метод	2,50	—
161	357 548,43	1 319 652,66	357 548,43	1 319 652,66	Картометрический метод	2,50	—
162	357 545,43	1 319 668,72	357 545,43	1 319 668,72	Картометрический метод	2,50	—
163	357 543,77	1 319 679,60	357 543,77	1 319 679,60	Картометрический метод	2,50	—
164	357 541,20	1 319 709,47	357 541,20	1 319 709,47	Картометрический метод	2,50	—
165	357 545,92	1 319 741,43	357 545,92	1 319 741,43	Картометрический метод	2,50	—
166	357 558,02	1 319 754,05	357 558,02	1 319 754,05	Картометрический метод	2,50	—
167	357 551,98	1 319 833,85	357 551,98	1 319 833,85	Картометрический метод	2,50	—

Сведения о местоположении измененных (уточненных) границ объекта

1	2	3	4	5	6	7	8
168	357 555,20	1 319 847,08	357 555,20	1 319 847,08	Картометрический метод	2,50	—
169	357 555,54	1 319 861,92	357 555,54	1 319 861,92	Картометрический метод	2,50	—
170	357 547,88	1 319 872,89	357 547,88	1 319 872,89	Картометрический метод	2,50	—
171	357 520,99	1 319 885,67	357 520,99	1 319 885,67	Картометрический метод	2,50	—
172	357 501,31	1 319 903,91	357 501,31	1 319 903,91	Картометрический метод	2,50	—
173	357 512,66	1 319 908,68	357 512,66	1 319 908,68	Картометрический метод	2,50	—
174	357 532,52	1 319 901,67	357 532,52	1 319 901,67	Картометрический метод	2,50	—
175	357 549,65	1 319 900,42	357 549,65	1 319 900,42	Картометрический метод	2,50	—
176	357 562,14	1 319 980,50	357 562,14	1 319 980,50	Картометрический метод	2,50	—
177	357 565,12	1 320 014,87	357 565,12	1 320 014,87	Картометрический метод	2,50	—
178	357 556,73	1 320 015,85	357 556,73	1 320 015,85	Картометрический метод	2,50	—
179	357 556,66	1 320 025,85	357 556,66	1 320 025,85	Картометрический метод	2,50	—
180	357 569,56	1 320 024,58	357 569,56	1 320 024,58	Картометрический метод	2,50	—
181	357 565,70	1 320 033,53	357 565,70	1 320 033,53	Картометрический метод	2,50	—
182	357 564,41	1 320 056,69	357 564,41	1 320 056,69	Картометрический метод	2,50	—
183	357 555,39	1 320 073,29	357 555,39	1 320 073,29	Картометрический метод	2,50	—
184	357 561,23	1 320 085,72	357 561,23	1 320 085,72	Картометрический метод	2,50	—
185	357 593,27	1 320 077,82	357 593,27	1 320 077,82	Картометрический метод	2,50	—
186	357 601,81	1 320 082,90	357 601,81	1 320 082,90	Картометрический метод	2,50	—
187	357 612,33	1 320 100,22	357 612,33	1 320 100,22	Картометрический метод	2,50	—
188	357 616,71	1 320 116,28	357 616,71	1 320 116,28	Картометрический метод	2,50	—
189	357 626,05	1 320 126,69	357 626,05	1 320 126,69	Картометрический метод	2,50	—
190	357 645,32	1 320 145,18	357 645,32	1 320 145,18	Картометрический метод	2,50	—
191	357 668,48	1 320 181,36	357 668,48	1 320 181,36	Картометрический метод	2,50	—
192	357 688,34	1 320 207,24	357 688,34	1 320 207,24	Картометрический метод	2,50	—
193	357 717,04	1 320 226,57	357 717,04	1 320 226,57	Картометрический метод	2,50	—
194	357 735,46	1 320 253,06	357 735,46	1 320 253,06	Картометрический метод	2,50	—
195	357 743,52	1 320 276,67	357 743,52	1 320 276,67	Картометрический метод	2,50	—
196	357 746,40	1 320 290,48	357 746,40	1 320 290,48	Картометрический метод	2,50	—

Раздел 3

Сведения о местоположении измененных (уточненных) границ объекта

1	2	3	4	5	6	7	8
197	357 784,98	1 320 351,51	357 784,98	1 320 351,51	Картометрический метод	2,50	—
198	357 804,56	1 320 392,39	357 804,56	1 320 392,39	Картометрический метод	2,50	—
199	357 807,18	1 320 422,21	357 807,18	1 320 422,21	Картометрический метод	2,50	—
200	357 817,80	1 320 479,90	357 817,80	1 320 479,90	Картометрический метод	2,50	—
201	357 831,04	1 320 525,96	357 831,04	1 320 525,96	Картометрический метод	2,50	—
202	357 830,81	1 320 598,01	357 830,81	1 320 598,01	Картометрический метод	2,50	—
203	357 742,08	1 320 572,12	357 742,08	1 320 572,12	Картометрический метод	2,50	—
204	357 630,50	1 320 505,00	357 630,50	1 320 505,00	Картометрический метод	2,50	—
205	357 541,30	1 320 455,38	357 541,30	1 320 455,38	Картометрический метод	2,50	—
206	357 525,09	1 320 479,53	357 525,09	1 320 479,53	Картометрический метод	2,50	—
207	357 534,40	1 320 484,81	357 534,40	1 320 484,81	Картометрический метод	2,50	—
208	357 528,41	1 320 510,28	357 528,41	1 320 510,28	Картометрический метод	2,50	—
209	357 238,55	1 320 347,33	357 238,55	1 320 347,33	Картометрический метод	2,50	—
210	357 134,54	1 320 292,95	357 134,54	1 320 292,95	Картометрический метод	2,50	—
211	356 971,70	1 320 217,96	356 971,70	1 320 217,96	Картометрический метод	2,50	—
212	356 933,78	1 320 201,20	356 933,78	1 320 201,20	Картометрический метод	2,50	—
213	356 868,98	1 320 229,35	356 868,98	1 320 229,35	Картометрический метод	2,50	—
214	356 856,04	1 320 247,67	356 856,04	1 320 247,67	Картометрический метод	2,50	—
215	356 852,57	1 320 284,62	356 852,57	1 320 284,62	Картометрический метод	2,50	—
216	356 856,06	1 320 401,00	356 856,06	1 320 401,00	Картометрический метод	2,50	—
217	356 947,00	1 320 423,74	356 947,00	1 320 423,74	Картометрический метод	2,50	—
218	356 925,34	1 320 582,61	356 925,34	1 320 582,61	Картометрический метод	2,50	—
219	356 899,16	1 320 580,79	356 899,16	1 320 580,79	Картометрический метод	2,50	—
220	356 888,45	1 320 578,36	356 888,45	1 320 578,36	Картометрический метод	2,50	—
221	356 887,73	1 320 556,15	356 887,73	1 320 556,15	Картометрический метод	2,50	—
222	356 866,13	1 320 550,92	356 866,13	1 320 550,92	Картометрический метод	2,50	—
223	356 864,00	1 320 550,40	356 864,00	1 320 550,40	Картометрический метод	2,50	—
224	356 863,07	1 320 686,67	356 863,07	1 320 686,67	Картометрический метод	2,50	—
225	356 696,71	1 320 690,97	356 696,71	1 320 690,97	Картометрический метод	2,50	—

Сведения о местоположении измененных (уточненных) границ объекта							
1	2	3	4	5	6	7	8
226	356 691,20	1 320 565,39	356 691,20	1 320 565,39	Картометрический метод	2,50	—
227	356 679,07	1 320 368,55	356 679,07	1 320 368,55	Картометрический метод	2,50	—
228	356 809,32	1 320 364,67	356 809,32	1 320 364,67	Картометрический метод	2,50	—
229	356 837,89	1 320 314,14	356 837,89	1 320 314,14	Картометрический метод	2,50	—
230	356 844,04	1 320 264,03	356 844,04	1 320 264,03	Картометрический метод	2,50	—
231	356 845,75	1 320 238,62	356 845,75	1 320 238,62	Картометрический метод	2,50	—
232	356 861,18	1 320 218,14	356 861,18	1 320 218,14	Картометрический метод	2,50	—
233	356 907,90	1 320 205,16	356 907,90	1 320 205,16	Картометрический метод	2,50	—
234	356 912,37	1 320 191,72	356 912,37	1 320 191,72	Картометрический метод	2,50	—
235	356 690,53	1 320 093,57	356 690,53	1 320 093,57	Картометрический метод	2,50	—
236	356 563,14	1 320 046,01	356 563,14	1 320 046,01	Картометрический метод	2,50	—
132	356 562,80	1 320 042,36	356 562,80	1 320 042,36	Картометрический метод	2,50	—
3. Сведения о характерных точках части (частей) границы объекта							
1	2	3	4	5	6	7	8
—	—	—	—	—	—	—	—