



**ГЛАВНОЕ УПРАВЛЕНИЕ АРХИТЕКТУРЫ И ГРАДОСТРОИТЕЛЬСТВА
РЯЗАНСКОЙ ОБЛАСТИ**

ПОСТАНОВЛЕНИЕ

«21» января 2025 г.

№ 52-п

Об утверждении изменений в правила землепользования и застройки
муниципального образования – Турлатовское сельское поселение
Рязанского муниципального района Рязанской области

На основании статей 32, 33 Градостроительного кодекса Российской Федерации, статьи 2 Закона Рязанской области от 28.12.2018 № 106-ОЗ «О перераспределении отдельных полномочий в области градостроительной деятельности между органами местного самоуправления муниципальных образований Рязанской области и органами государственной власти Рязанской области», с учетом заключения о результатах общественных обсуждений от 09.12.2024, руководствуясь постановлением Правительства Рязанской области от 06.08.2008 № 153 «Об утверждении Положения о главном управлении архитектуры и градостроительства Рязанской области», главное управление архитектуры и градостроительства Рязанской области ПОСТАНОВЛЯЕТ:

1. Утвердить изменения в правила землепользования и застройки муниципального образования – Турлатовское сельское поселение Рязанского муниципального района Рязанской области, утвержденные постановлением главного управления архитектуры и градостроительства Рязанской области от 29.07.2020 № 404-п «Об утверждении Правил землепользования и застройки муниципального образования – Турлатовское сельское поселение Рязанского муниципального района Рязанской области» (в редакции постановлений Главархитектуры Рязанской области от 07.07.2022 № 367-п, от 23.11.2022 № 711-п, от 28.12.2022 № 808-п, от 02.05.2023 № 193-п, от 14.07.2023 № 309-п, от 06.10.2023 № 473-п, от 17.01.2024 № 14-п, от 29.01.2024 № 23-п, от 22.03.2024 № 98-п, от 10.04.2024 № 126-п, от 14.06.2024 № 277-п, от 28.06.2024 № 317-п, от 21.08.2024 № 434-п, от 17.09.2024 № 485-п, от 16.10.2024 № 572-п, от 29.11.2024 № 692-п, от 09.01.2025 № 7-п, с изменениями, внесенными решением Рязанского областного суда от 03.03.2022 № 3а-28/2022) (далее – Постановление):

1) в приложении № 2 к Постановлению согласно приложению № 1 к настоящему постановлению;

2) в приложении № 3 к Постановлению согласно приложению № 2 к настоящему постановлению;

3) в приложении № 4 описание местоположения границ территориальной зоны «СХ. Зоны сельскохозяйственного использования» изложить в редакции согласно приложению № 3 к настоящему постановлению.

2. Графическое описание местоположения границ территориальной зоны «П-2 Коммунально-складская зона» изложить согласно приложению № 4 к настоящему постановлению.

3. Настоящее постановление вступает в силу со дня его официального опубликования.

4. Государственному казенному учреждению Рязанской области «Центр градостроительного развития Рязанской области»:

1) обеспечить доступ к изменениям в правила землепользования и застройки муниципального образования – Турлатовское сельское поселение Рязанского муниципального района Рязанской области в федеральной государственной информационной системе территориального планирования и размещение в государственных информационных системах обеспечения градостроительной деятельности в соответствии с требованиями Градостроительного кодекса Российской Федерации;

2) подготовить, заверить усиленной квалифицированной электронной подписью и направить в территориальный орган федерального органа исполнительной власти, уполномоченный Правительством Российской Федерации на осуществление государственного кадастрового учета, государственной регистрации прав, ведение Единого государственного реестра недвижимости, сведения о границах территориальных зон для внесения в Единый государственный реестр недвижимости в соответствии с Федеральным законом от 13.07.2015 № 218-ФЗ «О государственной регистрации недвижимости».

5. Отделу кадровой работы и делопроизводства обеспечить:

1) государственную регистрацию настоящего постановления в правовом департаменте аппарата Губернатора и Правительства Рязанской области;

2) опубликование настоящего постановления в сетевом издании «Рязанские ведомости» (www.rv-ryazan.ru) и на официальном интернет-портале правовой информации (www.pravo.gov.ru).


6. Отделу информационного обеспечения градостроительной деятельности разместить настоящее постановление на официальном сайте главного управления архитектуры и градостроительства Рязанской области в сети «Интернет».

7. Предложить главе муниципального образования – Рязанский муниципальный район Рязанской области, главе муниципального образования – Турлатовское сельское поселение Рязанского муниципального района Рязанской области обеспечить размещение настоящего постановления на официальном

сайте муниципального образования в сети «Интернет», публикацию в средствах массовой информации.

8. Контроль за исполнением настоящего постановления возложить на заместителя начальника главного управления архитектуры и градостроительства Рязанской области Т.С. Попкову.

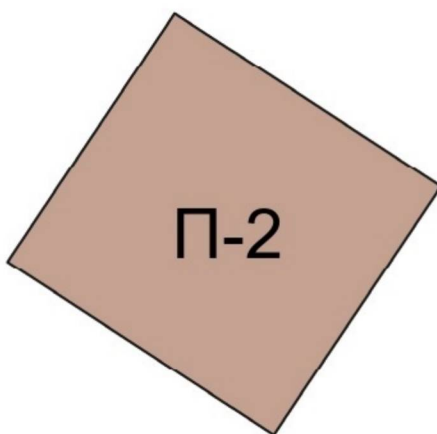
Начальник




Р.В. Шашкин

**Внесение изменений в правила землепользования и
застройки муниципального образования –
Турлатовское сельское поселение Рязанского
муниципального района Рязанской области в части
территории земельного участка с кадастровым
номером 62:15:0040219:183**

Фрагмент карты градостроительного зонирования
масштаб 1:3000

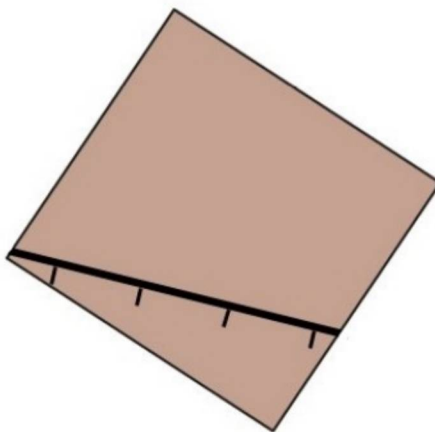


Условные обозначения



| | |
|---|----------------------------|
| | Граница фрагмента |
| сущ. | Территориальные зоны |
|  | Коммунально-складская зона |

**Внесение изменений в правила землепользования и
застройки муниципального образования –
Турлатовское сельское поселение Рязанского
муниципального района Рязанской области в части
территории земельного участка с кадастровым
номером 62:15:0040219:183**

Фрагмент карты зоны с особыми условиями
использования территорий
масштаб 1:3000



Условные обозначения

| | |
|---|--|
| | Граница фрагмента |
| суш. | Территориальные зоны |
|  | Коммунально-складская зона |
| | Санитарно-защитная зона |
|  | Санитарно-защитная зона предприятий, сооружений и иных объектов |

«ГРАФИЧЕСКОЕ ОПИСАНИЕ
местоположения границ населенных пунктов, территориальных
зон, особо охраняемых природных территорий, зон с особыми
условиями использования территории
СХ. Зоны сельскохозяйственного использования

(наименование объекта, местоположение границ которого описано (далее - объект)

| Раздел 1 | | |
|---------------------|---|---|
| Сведения об объекте | | |
| № п/п | Характеристики объекта | Описание характеристик |
| 1 | 2 | 3 |
| 1 | Местоположение объекта | Рязанская область, м.р-н Рязанский, с.п. Турлатовское |
| 2 | Площадь объекта ± величина погрешности определения площади (Р ± ΔР) | 32 227 097 м² ± 5 087 м² |
| 3 | Иные характеристики объекта | Вид объекта реестра границ: Территориальная зона |

Сведения о местоположении границ объекта

1. Система координат МСК-62 зона 1

2. Сведения о характерных точках границ объекта

| Обозначение характерных точек границ | Координаты, м | | Метод определения координат характерной точки | Средняя квадратическая погрешность положения характерной точки (Mt), м | Описание обозначения точки на местности (при наличии) |
|---|---------------|--------------|---|---|--|
| | X | Y | | | |
| 1 | 2 | 3 | 4 | 5 | 6 |
| ЗУ1(1) | | | | | |
| 1 | 436 161,99 | 1 336 727,83 | Картометрический метод | 2,50 | — |
| 2 | 435 964,90 | 1 336 844,02 | | 2,50 | |
| 3 | 435 988,55 | 1 336 818,65 | | 2,50 | |
| 4 | 435 871,21 | 1 336 740,75 | | 2,50 | |
| 5 | 435 782,79 | 1 336 699,72 | | 2,50 | |
| 6 | 435 737,56 | 1 336 692,36 | | 2,50 | |
| 7 | 435 702,67 | 1 336 749,02 | | 2,50 | |
| 8 | 435 695,62 | 1 336 761,12 | | 2,50 | |
| 9 | 435 584,58 | 1 336 682,68 | | 2,50 | |
| 10 | 435 593,13 | 1 336 678,87 | | 2,50 | |
| 11 | 435 635,80 | 1 336 677,66 | | 2,50 | |
| 12 | 435 671,52 | 1 336 633,40 | | 2,50 | |
| 13 | 435 670,76 | 1 336 605,70 | | 2,50 | |
| 14 | 435 669,01 | 1 336 591,00 | | 2,50 | |
| 15 | 435 667,91 | 1 336 542,27 | | 2,50 | |
| 16 | 435 659,68 | 1 336 525,21 | | 2,50 | |
| 17 | 435 650,12 | 1 336 505,38 | | 2,50 | |
| 18 | 435 647,59 | 1 336 499,06 | | 2,50 | |
| 19 | 435 627,60 | 1 336 509,17 | | 2,50 | |
| 20 | 435 621,75 | 1 336 501,13 | | 2,50 | |
| 21 | 435 637,23 | 1 336 480,16 | | 2,50 | |
| 22 | 435 641,69 | 1 336 472,05 | | 2,50 | |
| 23 | 435 655,29 | 1 336 478,08 | | 2,50 | |
| 24 | 435 651,39 | 1 336 493,95 | | 2,50 | |
| 25 | 435 656,47 | 1 336 510,46 | | 2,50 | |
| 26 | 435 660,07 | 1 336 515,54 | | 2,50 | |
| 27 | 435 671,08 | 1 336 541,58 | | 2,50 | |
| 28 | 435 673,83 | 1 336 569,10 | | 2,50 | |
| 29 | 435 678,70 | 1 336 605,29 | | 2,50 | |
| 30 | 435 688,43 | 1 336 624,98 | | 2,50 | |
| 31 | 435 697,54 | 1 336 635,77 | | 2,50 | |
| 32 | 435 709,39 | 1 336 640,43 | | 2,50 | |
| 33 | 435 720,40 | 1 336 644,02 | | 2,50 | |
| 34 | 435 732,96 | 1 336 642,17 | | 2,50 | |
| 35 | 435 746,43 | 1 336 644,87 | | 2,50 | |
| 36 | 435 760,40 | 1 336 650,59 | | 2,50 | |
| 37 | 435 783,90 | 1 336 658,63 | | 2,50 | |
| 38 | 435 799,35 | 1 336 663,50 | | 2,50 | |
| 39 | 435 808,87 | 1 336 665,40 | | 2,50 | |
| 40 | 435 810,78 | 1 336 660,32 | | 2,50 | |
| 41 | 435 799,98 | 1 336 643,18 | | 2,50 | |
| 42 | 435 786,44 | 1 336 624,98 | | 2,50 | |
| 43 | 435 767,39 | 1 336 614,18 | | 2,50 | |
| 44 | 435 747,91 | 1 336 606,77 | | 2,50 | |
| 45 | 435 734,58 | 1 336 599,36 | | 2,50 | |
| 46 | 435 723,78 | 1 336 588,36 | | 2,50 | |

| Сведения о местоположении границ объекта | | | | | |
|--|------------|--------------|------------------------|------|---|
| 1 | 2 | 3 | 4 | 5 | 6 |
| 47 | 435 717,86 | 1 336 568,25 | Картометрический метод | 2,50 | — |
| 48 | 435 711,30 | 1 336 544,96 | | 2,50 | |
| 49 | 435 709,81 | 1 336 535,86 | | 2,50 | |
| 50 | 435 704,52 | 1 336 523,37 | | 2,50 | |
| 51 | 435 697,75 | 1 336 504,96 | | 2,50 | |
| 52 | 435 697,54 | 1 336 504,32 | | 2,50 | |
| 53 | 435 695,00 | 1 336 495,68 | | 2,50 | |
| 54 | 435 702,92 | 1 336 499,19 | | 2,50 | |
| 55 | 435 724,74 | 1 336 520,22 | | 2,50 | |
| 56 | 435 747,17 | 1 336 539,97 | | 2,50 | |
| 57 | 435 770,21 | 1 336 542,65 | | 2,50 | |
| 58 | 435 778,86 | 1 336 548,13 | | 2,50 | |
| 59 | 435 794,83 | 1 336 550,57 | | 2,50 | |
| 60 | 435 803,86 | 1 336 621,52 | | 2,50 | |
| 61 | 435 824,30 | 1 336 643,39 | | 2,50 | |
| 62 | 435 855,22 | 1 336 675,26 | | 2,50 | |
| 63 | 435 892,21 | 1 336 677,07 | | 2,50 | |
| 64 | 435 902,80 | 1 336 694,44 | | 2,50 | |
| 65 | 435 932,82 | 1 336 698,41 | | 2,50 | |
| 66 | 436 024,18 | 1 336 789,11 | | 2,50 | |
| 67 | 436 053,45 | 1 336 785,42 | | 2,50 | |
| 68 | 436 147,25 | 1 336 734,50 | 2,50 | | |
| 69 | 436 127,63 | 1 336 706,26 | 2,50 | | |
| 1 | 436 161,99 | 1 336 727,83 | 2,50 | | |
| ЗУ1(2) | | | | | |
| 70 | 435 773,92 | 1 335 947,80 | Картометрический метод | 2,50 | — |
| 115 | 435 484,73 | 1 336 148,19 | | 2,50 | |
| 114 | 435 466,76 | 1 336 219,13 | | 2,50 | |
| 113 | 435 459,74 | 1 336 259,63 | | 2,50 | |
| 112 | 435 458,31 | 1 336 267,03 | | 2,50 | |
| 111 | 435 498,45 | 1 336 272,38 | | 2,50 | |
| 110 | 435 518,45 | 1 336 332,57 | | 2,50 | |
| 109 | 435 526,86 | 1 336 345,53 | | 2,50 | |
| 108 | 435 541,76 | 1 336 357,52 | | 2,50 | |
| 107 | 435 551,78 | 1 336 364,69 | | 2,50 | |
| 106 | 435 563,50 | 1 336 373,08 | | 2,50 | |
| 105 | 435 568,72 | 1 336 387,77 | | 2,50 | |
| 104 | 435 618,21 | 1 336 372,36 | | 2,50 | |
| 103 | 435 644,06 | 1 336 376,42 | | 2,50 | |
| 102 | 435 659,17 | 1 336 412,99 | | 2,50 | |
| 101 | 435 660,15 | 1 336 438,47 | | 2,50 | |
| 100 | 435 648,81 | 1 336 459,09 | | 2,50 | |
| 99 | 435 722,79 | 1 336 492,63 | | 2,50 | |
| 98 | 435 723,03 | 1 336 487,06 | | 2,50 | |
| 97 | 435 722,06 | 1 336 473,16 | | 2,50 | |
| 96 | 435 711,75 | 1 336 473,89 | | 2,50 | |
| 95 | 435 715,53 | 1 336 442,81 | | 2,50 | |
| 94 | 435 752,29 | 1 336 438,78 | | 2,50 | |
| 93 | 435 759,12 | 1 336 370,27 | | 2,50 | |
| 92 | 435 725,96 | 1 336 352,23 | | 2,50 | |
| 91 | 435 716,63 | 1 336 303,10 | | 2,50 | |
| 90 | 435 729,31 | 1 336 262,63 | | 2,50 | |
| 89 | 435 707,87 | 1 336 230,42 | | 2,50 | |
| 88 | 435 707,37 | 1 336 145,29 | | 2,50 | |
| 87 | 435 745,47 | 1 336 147,67 | 2,50 | | |

Раздел 2

| Сведения о местоположении границ объекта | | | | | |
|--|------------|--------------|------------------------|------|---|
| 1 | 2 | 3 | 4 | 5 | 6 |
| 86 | 435 748,71 | 1 336 094,91 | Картометрический метод | 2,50 | — |
| 85 | 435 765,48 | 1 336 082,84 | | 2,50 | |
| 84 | 435 771,31 | 1 336 084,52 | | 2,50 | |
| 83 | 435 788,37 | 1 336 092,32 | | 2,50 | |
| 82 | 435 801,66 | 1 336 106,83 | | 2,50 | |
| 81 | 435 814,58 | 1 336 125,12 | | 2,50 | |
| 80 | 435 822,87 | 1 336 143,40 | | 2,50 | |
| 79 | 435 838,84 | 1 336 162,42 | | 2,50 | |
| 78 | 435 858,35 | 1 336 166,81 | | 2,50 | |
| 77 | 435 895,41 | 1 336 182,65 | | 2,50 | |
| 76 | 435 912,72 | 1 336 209,11 | | 2,50 | |
| 75 | 435 915,57 | 1 336 208,69 | | 2,50 | |
| 74 | 435 881,15 | 1 336 139,21 | | 2,50 | |
| 73 | 435 882,03 | 1 336 114,58 | | 2,50 | |
| 72 | 435 850,59 | 1 336 021,60 | | 2,50 | |
| 71 | 435 811,22 | 1 335 995,35 | | 2,50 | |
| 70 | 435 773,92 | 1 335 947,80 | | 2,50 | |
| Внутренний контур 1 из 7 | | | | | |
| 116 | 435 561,32 | 1 336 118,03 | Картометрический метод | 2,50 | — |
| 117 | 435 558,60 | 1 336 122,81 | | 2,50 | |
| 118 | 435 553,81 | 1 336 120,09 | | 2,50 | |
| 119 | 435 556,54 | 1 336 115,31 | | 2,50 | |
| 116 | 435 561,32 | 1 336 118,03 | | 2,50 | |
| Внутренний контур 2 из 7 | | | | | |
| 120 | 435 811,58 | 1 336 060,48 | Картометрический метод | 2,50 | — |
| 121 | 435 812,92 | 1 336 062,41 | | 2,50 | |
| 122 | 435 810,98 | 1 336 063,76 | | 2,50 | |
| 123 | 435 809,65 | 1 336 061,81 | | 2,50 | |
| 120 | 435 811,58 | 1 336 060,48 | | 2,50 | |
| Внутренний контур 3 из 7 | | | | | |
| 124 | 435 621,96 | 1 336 197,39 | Картометрический метод | 2,50 | — |
| 125 | 435 623,30 | 1 336 199,32 | | 2,50 | |
| 126 | 435 621,38 | 1 336 200,66 | | 2,50 | |
| 127 | 435 620,03 | 1 336 198,72 | | 2,50 | |
| 124 | 435 621,96 | 1 336 197,39 | | 2,50 | |
| Внутренний контур 4 из 7 | | | | | |
| 128 | 435 585,89 | 1 336 160,60 | Картометрический метод | 2,50 | — |
| 129 | 435 584,82 | 1 336 162,29 | | 2,50 | |
| 130 | 435 583,13 | 1 336 161,22 | | 2,50 | |
| 131 | 435 584,20 | 1 336 159,53 | | 2,50 | |
| 128 | 435 585,89 | 1 336 160,60 | | 2,50 | |
| Внутренний контур 5 из 7 | | | | | |
| 132 | 435 619,39 | 1 336 107,72 | Картометрический метод | 2,50 | — |
| 133 | 435 618,33 | 1 336 109,41 | | 2,50 | |
| 134 | 435 617,38 | 1 336 108,80 | | 2,50 | |
| 135 | 435 616,64 | 1 336 108,33 | | 2,50 | |
| 136 | 435 617,71 | 1 336 106,64 | | 2,50 | |
| 132 | 435 619,39 | 1 336 107,72 | | 2,50 | |
| Внутренний контур 6 из 7 | | | | | |
| 137 | 435 552,39 | 1 336 213,48 | Картометрический метод | 2,50 | — |
| 138 | 435 551,32 | 1 336 215,17 | | 2,50 | |
| 139 | 435 549,63 | 1 336 214,10 | | 2,50 | |
| 140 | 435 550,70 | 1 336 212,42 | | 2,50 | |
| 137 | 435 552,39 | 1 336 213,48 | | 2,50 | |
| Внутренний контур 7 из 7 | | | | | |

| Сведения о местоположении границ объекта | | | | | |
|--|------------|--------------|------------------------|------|---|
| 1 | 2 | 3 | 4 | 5 | 6 |
| 141 | 435 518,91 | 1 336 266,31 | Картометрический метод | 2,50 | — |
| 142 | 435 517,84 | 1 336 268,00 | | 2,50 | |
| 143 | 435 516,16 | 1 336 266,93 | | 2,50 | |
| 144 | 435 517,22 | 1 336 265,25 | | 2,50 | |
| 141 | 435 518,91 | 1 336 266,31 | | 2,50 | |
| ЗУ1(3) | | | | | |
| 145 | 435 687,61 | 1 336 774,88 | Картометрический метод | 2,50 | — |
| 201 | 435 565,21 | 1 336 691,31 | | 2,50 | |
| 200 | 435 558,87 | 1 336 690,21 | | 2,50 | |
| 199 | 435 551,19 | 1 336 691,31 | | 2,50 | |
| 198 | 435 491,82 | 1 336 721,17 | | 2,50 | |
| 197 | 435 506,94 | 1 336 754,21 | | 2,50 | |
| 196 | 435 492,43 | 1 336 768,35 | | 2,50 | |
| 195 | 435 470,97 | 1 336 783,35 | | 2,50 | |
| 194 | 435 460,49 | 1 336 794,32 | | 2,50 | |
| 193 | 435 457,20 | 1 336 824,80 | | 2,50 | |
| 192 | 435 462,20 | 1 336 833,70 | | 2,50 | |
| 191 | 435 463,90 | 1 336 848,20 | | 2,50 | |
| 190 | 435 503,04 | 1 336 828,09 | | 2,50 | |
| 189 | 435 513,14 | 1 336 821,29 | | 2,50 | |
| 188 | 435 560,22 | 1 336 789,56 | | 2,50 | |
| 187 | 435 566,28 | 1 336 788,37 | | 2,50 | |
| 186 | 435 595,84 | 1 336 827,17 | | 2,50 | |
| 185 | 435 587,17 | 1 336 833,11 | | 2,50 | |
| 184 | 435 593,75 | 1 336 841,93 | | 2,50 | |
| 183 | 435 595,44 | 1 336 845,28 | | 2,50 | |
| 182 | 435 538,49 | 1 336 904,12 | | 2,50 | |
| 181 | 435 497,68 | 1 336 928,95 | | 2,50 | |
| 180 | 435 464,94 | 1 336 935,73 | | 2,50 | |
| 179 | 435 426,05 | 1 336 953,53 | | 2,50 | |
| 178 | 435 422,03 | 1 336 964,63 | | 2,50 | |
| 177 | 435 421,66 | 1 336 979,38 | | 2,50 | |
| 176 | 435 424,95 | 1 336 989,98 | | 2,50 | |
| 175 | 435 433,49 | 1 336 995,10 | | 2,50 | |
| 174 | 435 451,77 | 1 336 996,08 | | 2,50 | |
| 173 | 435 475,06 | 1 337 000,83 | | 2,50 | |
| 172 | 435 482,74 | 1 337 013,75 | | 2,50 | |
| 171 | 435 516,02 | 1 337 004,37 | | 2,50 | |
| 170 | 435 528,34 | 1 337 035,33 | | 2,50 | |
| 169 | 435 485,92 | 1 337 055,96 | | 2,50 | |
| 168 | 435 496,03 | 1 337 093,00 | | 2,50 | |
| 167 | 435 518,58 | 1 337 093,61 | | 2,50 | |
| 166 | 435 530,40 | 1 337 135,54 | | 2,50 | |
| 165 | 435 602,84 | 1 337 092,62 | | 2,50 | |
| 164 | 435 602,85 | 1 337 092,64 | | 2,50 | |
| 163 | 435 602,93 | 1 337 092,59 | | 2,50 | |
| 162 | 435 597,32 | 1 337 080,41 | | 2,50 | |
| 161 | 435 713,50 | 1 336 996,22 | | 2,50 | |
| 160 | 435 697,84 | 1 336 996,89 | | 2,50 | |
| 159 | 435 642,29 | 1 337 028,67 | | 2,50 | |
| 158 | 435 631,41 | 1 336 983,43 | | 2,50 | |
| 157 | 435 642,22 | 1 336 937,55 | | 2,50 | |
| 156 | 435 659,27 | 1 336 908,98 | | 2,50 | |
| 155 | 435 687,91 | 1 336 887,66 | | 2,50 | |
| 154 | 435 689,66 | 1 336 882,84 | | 2,50 | |

| Сведения о местоположении границ объекта | | | | | |
|--|------------|--------------|------------------------|------|---|
| 1 | 2 | 3 | 4 | 5 | 6 |
| 153 | 435 696,90 | 1 336 862,83 | Картометрический метод | 2,50 | — |
| 152 | 435 697,67 | 1 336 860,71 | | 2,50 | |
| 151 | 435 699,96 | 1 336 847,78 | | 2,50 | |
| 150 | 435 702,88 | 1 336 831,34 | | 2,50 | |
| 149 | 435 697,88 | 1 336 820,22 | | 2,50 | |
| 148 | 435 697,63 | 1 336 817,29 | | 2,50 | |
| 147 | 435 697,61 | 1 336 817,09 | | 2,50 | |
| 146 | 435 696,30 | 1 336 801,57 | | 2,50 | |
| 145 | 435 687,61 | 1 336 774,88 | | 2,50 | |
| Внутренний контур 1 из 4 | | | | | |
| 202 | 435 642,49 | 1 336 757,25 | Картометрический метод | 2,50 | — |
| 203 | 435 650,41 | 1 336 759,78 | | 2,50 | |
| 204 | 435 656,07 | 1 336 765,25 | | 2,50 | |
| 205 | 435 661,60 | 1 336 773,23 | | 2,50 | |
| 206 | 435 668,07 | 1 336 780,60 | | 2,50 | |
| 207 | 435 670,02 | 1 336 792,48 | | 2,50 | |
| 208 | 435 668,69 | 1 336 803,66 | | 2,50 | |
| 209 | 435 668,53 | 1 336 815,01 | | 2,50 | |
| 210 | 435 673,12 | 1 336 824,34 | | 2,50 | |
| 211 | 435 676,04 | 1 336 836,21 | | 2,50 | |
| 212 | 435 672,30 | 1 336 841,66 | | 2,50 | |
| 213 | 435 661,53 | 1 336 849,94 | | 2,50 | |
| 214 | 435 657,32 | 1 336 860,79 | | 2,50 | |
| 215 | 435 658,69 | 1 336 872,49 | | 2,50 | |
| 216 | 435 655,56 | 1 336 879,28 | | 2,50 | |
| 217 | 435 646,57 | 1 336 880,80 | | 2,50 | |
| 218 | 435 632,38 | 1 336 881,26 | | 2,50 | |
| 219 | 435 622,29 | 1 336 875,30 | | 2,50 | |
| 220 | 435 616,57 | 1 336 866,37 | | 2,50 | |
| 221 | 435 620,91 | 1 336 852,83 | | 2,50 | |
| 222 | 435 623,60 | 1 336 842,79 | | 2,50 | |
| 223 | 435 627,01 | 1 336 830,80 | | 2,50 | |
| 224 | 435 629,09 | 1 336 819,03 | | 2,50 | |
| 225 | 435 617,23 | 1 336 810,79 | | 2,50 | |
| 226 | 435 612,76 | 1 336 807,61 | | 2,50 | |
| 227 | 435 606,35 | 1 336 793,69 | | 2,50 | |
| 228 | 435 607,83 | 1 336 790,78 | | 2,50 | |
| 229 | 435 610,13 | 1 336 780,55 | | 2,50 | |
| 230 | 435 610,93 | 1 336 772,07 | | 2,50 | |
| 231 | 435 607,33 | 1 336 764,46 | | 2,50 | |
| 232 | 435 603,13 | 1 336 755,31 | | 2,50 | |
| 233 | 435 604,50 | 1 336 746,63 | | 2,50 | |
| 234 | 435 607,85 | 1 336 741,56 | | 2,50 | |
| 235 | 435 611,85 | 1 336 739,76 | | 2,50 | |
| 236 | 435 618,35 | 1 336 738,48 | | 2,50 | |
| 237 | 435 627,26 | 1 336 743,11 | | 2,50 | |
| 238 | 435 637,39 | 1 336 751,19 | | 2,50 | |
| 202 | 435 642,49 | 1 336 757,25 | | 2,50 | |
| Внутренний контур 2 из 4 | | | | | |
| 239 | 435 624,05 | 1 336 891,41 | Картометрический метод | 2,50 | — |
| 240 | 435 630,16 | 1 336 898,05 | | 2,50 | |
| 241 | 435 626,00 | 1 336 915,03 | | 2,50 | |
| 242 | 435 613,15 | 1 336 929,16 | | 2,50 | |
| 243 | 435 604,06 | 1 336 943,23 | | 2,50 | |
| 244 | 435 600,14 | 1 336 954,58 | | 2,50 | |

| Сведения о местоположении границ объекта | | | | | |
|--|------------|--------------|------------------------|------|---|
| 1 | 2 | 3 | 4 | 5 | 6 |
| 245 | 435 599,07 | 1 336 976,37 | Картометрический метод | 2,50 | — |
| 246 | 435 601,25 | 1 336 992,48 | | 2,50 | |
| 247 | 435 597,14 | 1 337 013,22 | | 2,50 | |
| 248 | 435 597,52 | 1 337 032,74 | | 2,50 | |
| 249 | 435 595,53 | 1 337 046,29 | | 2,50 | |
| 250 | 435 596,60 | 1 337 062,80 | | 2,50 | |
| 251 | 435 596,15 | 1 337 078,95 | | 2,50 | |
| 252 | 435 587,96 | 1 337 081,74 | | 2,50 | |
| 253 | 435 586,25 | 1 337 070,88 | | 2,50 | |
| 254 | 435 584,45 | 1 337 054,40 | | 2,50 | |
| 255 | 435 575,72 | 1 337 048,93 | | 2,50 | |
| 256 | 435 575,18 | 1 337 040,30 | | 2,50 | |
| 257 | 435 584,04 | 1 337 033,37 | | 2,50 | |
| 258 | 435 586,01 | 1 337 018,69 | | 2,50 | |
| 259 | 435 586,17 | 1 337 007,41 | | 2,50 | |
| 260 | 435 585,15 | 1 336 993,55 | | 2,50 | |
| 261 | 435 585,79 | 1 336 987,52 | | 2,50 | |
| 262 | 435 571,35 | 1 336 976,90 | | 2,50 | |
| 263 | 435 562,16 | 1 336 966,95 | | 2,50 | |
| 264 | 435 555,40 | 1 336 965,95 | | 2,50 | |
| 265 | 435 539,79 | 1 336 972,63 | | 2,50 | |
| 266 | 435 527,14 | 1 336 977,00 | | 2,50 | |
| 267 | 435 520,59 | 1 336 967,36 | | 2,50 | |
| 268 | 435 529,01 | 1 336 957,06 | | 2,50 | |
| 269 | 435 541,14 | 1 336 945,18 | | 2,50 | |
| 270 | 435 553,30 | 1 336 934,07 | | 2,50 | |
| 271 | 435 561,42 | 1 336 927,90 | | 2,50 | |
| 272 | 435 572,15 | 1 336 920,56 | | 2,50 | |
| 273 | 435 579,31 | 1 336 903,15 | | 2,50 | |
| 274 | 435 582,18 | 1 336 896,71 | | 2,50 | |
| 275 | 435 585,48 | 1 336 892,89 | 2,50 | | |
| 276 | 435 594,79 | 1 336 890,09 | 2,50 | | |
| 277 | 435 605,21 | 1 336 886,50 | 2,50 | | |
| 278 | 435 614,24 | 1 336 887,84 | 2,50 | | |
| 239 | 435 624,05 | 1 336 891,41 | 2,50 | | |
| Внутренний контур 3 из 4 | | | | | |
| 279 | 435 596,60 | 1 336 723,75 | Картометрический метод | 2,50 | — |
| 280 | 435 596,54 | 1 336 733,61 | | 2,50 | |
| 281 | 435 595,10 | 1 336 746,13 | | 2,50 | |
| 282 | 435 592,21 | 1 336 757,73 | | 2,50 | |
| 283 | 435 588,71 | 1 336 763,08 | | 2,50 | |
| 284 | 435 573,90 | 1 336 766,00 | | 2,50 | |
| 285 | 435 563,94 | 1 336 772,21 | | 2,50 | |
| 286 | 435 555,54 | 1 336 784,14 | | 2,50 | |
| 287 | 435 544,21 | 1 336 793,73 | | 2,50 | |
| 288 | 435 526,78 | 1 336 797,42 | | 2,50 | |
| 289 | 435 515,17 | 1 336 792,60 | | 2,50 | |
| 290 | 435 510,70 | 1 336 784,27 | | 2,50 | |
| 291 | 435 513,19 | 1 336 776,29 | | 2,50 | |
| 292 | 435 520,29 | 1 336 771,11 | | 2,50 | |
| 293 | 435 524,98 | 1 336 766,22 | | 2,50 | |
| 294 | 435 530,89 | 1 336 761,30 | | 2,50 | |
| 295 | 435 540,38 | 1 336 756,31 | | 2,50 | |
| 296 | 435 547,75 | 1 336 752,56 | | 2,50 | |
| 297 | 435 552,22 | 1 336 748,15 | | 2,50 | |

Раздел 2

| Сведения о местоположении границ объекта | | | | | |
|--|------------|--------------|------------------------|------|---|
| 1 | 2 | 3 | 4 | 5 | 6 |
| 298 | 435 556,66 | 1 336 742,05 | Картометрический метод | 2,50 | — |
| 299 | 435 563,17 | 1 336 731,60 | | 2,50 | |
| 300 | 435 567,65 | 1 336 726,95 | | 2,50 | |
| 301 | 435 578,61 | 1 336 723,61 | | 2,50 | |
| 302 | 435 584,05 | 1 336 719,67 | | 2,50 | |
| 303 | 435 587,37 | 1 336 717,92 | | 2,50 | |
| 304 | 435 590,74 | 1 336 718,33 | | 2,50 | |
| 279 | 435 596,60 | 1 336 723,75 | | 2,50 | |
| Внутренний контур 4 из 4 | | | | | |
| 305 | 435 508,39 | 1 336 970,27 | Картометрический метод | 2,50 | — |
| 306 | 435 506,35 | 1 336 981,20 | | 2,50 | |
| 307 | 435 492,50 | 1 336 981,84 | | 2,50 | |
| 308 | 435 481,65 | 1 336 982,80 | | 2,50 | |
| 309 | 435 467,21 | 1 336 992,09 | | 2,50 | |
| 310 | 435 451,13 | 1 336 993,52 | | 2,50 | |
| 311 | 435 437,25 | 1 336 993,04 | | 2,50 | |
| 312 | 435 433,71 | 1 336 984,09 | | 2,50 | |
| 313 | 435 430,16 | 1 336 975,14 | | 2,50 | |
| 314 | 435 435,29 | 1 336 968,29 | | 2,50 | |
| 315 | 435 448,21 | 1 336 958,65 | | 2,50 | |
| 316 | 435 463,94 | 1 336 957,60 | | 2,50 | |
| 317 | 435 473,60 | 1 336 953,66 | | 2,50 | |
| 318 | 435 479,60 | 1 336 953,92 | | 2,50 | |
| 319 | 435 493,48 | 1 336 954,78 | | 2,50 | |
| 320 | 435 503,74 | 1 336 962,10 | | 2,50 | |
| 305 | 435 508,39 | 1 336 970,27 | | 2,50 | |
| ЗУ1(4) | | | | | |
| 321 | 434 531,44 | 1 335 489,62 | Картометрический метод | 2,50 | — |
| 1037 | 434 248,75 | 1 335 652,96 | | 2,50 | |
| 1036 | 433 977,69 | 1 335 556,06 | | 2,50 | |
| 1035 | 433 788,25 | 1 335 640,70 | | 2,50 | |
| 1034 | 433 696,35 | 1 335 416,20 | | 2,50 | |
| 1033 | 433 475,88 | 1 335 382,37 | | 2,50 | |
| 1032 | 433 257,99 | 1 335 177,48 | | 2,50 | |
| 1031 | 432 896,33 | 1 334 965,40 | | 2,50 | |
| 1030 | 432 704,56 | 1 334 777,63 | | 2,50 | |
| 1029 | 432 696,64 | 1 334 775,42 | | 2,50 | |
| 1028 | 432 690,98 | 1 334 778,11 | | 2,50 | |
| 1027 | 432 690,76 | 1 334 778,20 | | 2,50 | |
| 1026 | 432 673,70 | 1 334 785,35 | | 2,50 | |
| 1025 | 432 673,48 | 1 334 785,43 | | 2,50 | |
| 1024 | 432 673,27 | 1 334 785,50 | | 2,50 | |
| 1023 | 432 665,73 | 1 334 787,88 | | 2,50 | |
| 1022 | 432 664,90 | 1 334 788,07 | | 2,50 | |
| 1021 | 432 664,05 | 1 334 788,12 | | 2,50 | |
| 1020 | 432 652,64 | 1 334 787,72 | | 2,50 | |
| 1019 | 432 632,64 | 1 334 787,72 | | 2,50 | |
| 1018 | 432 619,30 | 1 334 790,77 | | 2,50 | |
| 1017 | 432 619,06 | 1 334 790,82 | | 2,50 | |
| 1016 | 432 618,91 | 1 334 790,84 | | 2,50 | |
| 1015 | 432 603,39 | 1 334 793,10 | | 2,50 | |
| 1014 | 432 588,93 | 1 334 794,96 | | 2,50 | |
| 1013 | 432 588,29 | 1 334 795,00 | | 2,50 | |
| 1012 | 432 587,64 | 1 334 794,95 | | 2,50 | |
| 1011 | 432 578,46 | 1 334 793,75 | | 2,50 | |

| Сведения о местоположении границ объекта | | | | | |
|--|------------|--------------|------------------------|------|---|
| 1 | 2 | 3 | 4 | 5 | 6 |
| 1010 | 432 572,25 | 1 334 795,13 | Картометрический метод | 2,50 | — |
| 1009 | 432 554,60 | 1 334 799,61 | | 2,50 | |
| 1008 | 432 554,23 | 1 334 799,68 | | 2,50 | |
| 1007 | 432 554,12 | 1 334 799,70 | | 2,50 | |
| 1006 | 432 542,20 | 1 334 801,52 | | 2,50 | |
| 1005 | 432 532,12 | 1 334 804,10 | | 2,50 | |
| 1004 | 432 531,73 | 1 334 804,18 | | 2,50 | |
| 1003 | 432 520,70 | 1 334 806,05 | | 2,50 | |
| 1002 | 432 509,15 | 1 334 807,84 | | 2,50 | |
| 1001 | 432 480,82 | 1 334 816,98 | | 2,50 | |
| 1000 | 432 480,45 | 1 334 817,09 | | 2,50 | |
| 999 | 432 461,68 | 1 334 821,58 | | 2,50 | |
| 998 | 432 443,45 | 1 334 826,07 | | 2,50 | |
| 997 | 432 431,81 | 1 334 828,98 | | 2,50 | |
| 996 | 432 431,47 | 1 334 829,05 | | 2,50 | |
| 995 | 432 430,92 | 1 334 829,12 | | 2,50 | |
| 994 | 432 410,55 | 1 334 830,44 | | 2,50 | |
| 993 | 432 409,85 | 1 334 830,44 | | 2,50 | |
| 992 | 432 409,15 | 1 334 830,33 | | 2,50 | |
| 991 | 432 408,48 | 1 334 830,14 | | 2,50 | |
| 990 | 432 407,84 | 1 334 829,84 | | 2,50 | |
| 989 | 432 407,25 | 1 334 829,47 | | 2,50 | |
| 988 | 432 398,28 | 1 334 822,81 | | 2,50 | |
| 987 | 432 387,44 | 1 334 817,01 | | 2,50 | |
| 986 | 432 370,15 | 1 334 809,78 | | 2,50 | |
| 985 | 432 344,18 | 1 334 801,65 | | 2,50 | |
| 984 | 432 328,84 | 1 334 796,89 | | 2,50 | |
| 983 | 432 328,61 | 1 334 796,81 | | 2,50 | |
| 982 | 432 327,89 | 1 334 796,48 | | 2,50 | |
| 981 | 432 299,28 | 1 334 780,59 | | 2,50 | |
| 980 | 432 298,53 | 1 334 780,07 | | 2,50 | |
| 979 | 432 298,09 | 1 334 779,65 | | 2,50 | |
| 978 | 432 291,97 | 1 334 773,08 | | 2,50 | |
| 977 | 432 281,52 | 1 334 770,57 | | 2,50 | |
| 976 | 432 267,84 | 1 334 774,67 | | 2,50 | |
| 975 | 432 240,54 | 1 334 796,05 | | 2,50 | |
| 974 | 432 239,92 | 1 334 796,47 | | 2,50 | |
| 973 | 432 225,59 | 1 334 804,42 | | 2,50 | |
| 972 | 432 225,26 | 1 334 804,59 | | 2,50 | |
| 971 | 432 208,59 | 1 334 812,27 | | 2,50 | |
| 970 | 432 207,92 | 1 334 812,52 | | 2,50 | |
| 969 | 432 207,23 | 1 334 812,67 | | 2,50 | |
| 968 | 432 195,35 | 1 334 814,44 | | 2,50 | |
| 967 | 432 183,43 | 1 334 819,06 | | 2,50 | |
| 966 | 432 175,13 | 1 334 824,67 | | 2,50 | |
| 965 | 432 169,40 | 1 334 835,42 | | 2,50 | |
| 964 | 432 161,23 | 1 334 851,76 | | 2,50 | |
| 963 | 432 160,78 | 1 334 852,50 | | 2,50 | |
| 962 | 432 160,21 | 1 334 853,14 | | 2,50 | |
| 961 | 432 159,54 | 1 334 853,68 | | 2,50 | |
| 960 | 432 158,79 | 1 334 854,10 | | 2,50 | |
| 959 | 432 149,26 | 1 334 858,33 | | 2,50 | |
| 958 | 432 148,61 | 1 334 858,57 | | 2,50 | |
| 957 | 432 147,92 | 1 334 858,71 | | 2,50 | |
| 956 | 432 147,23 | 1 334 858,76 | | 2,50 | |

| Сведения о местоположении границ объекта | | | | | |
|--|------------|--------------|------------------------|------|---|
| 1 | 2 | 3 | 4 | 5 | 6 |
| 955 | 432 128,71 | 1 334 858,76 | Картометрический метод | 2,50 | — |
| 954 | 432 128,30 | 1 334 858,74 | | 2,50 | |
| 953 | 432 109,07 | 1 334 857,17 | | 2,50 | |
| 952 | 432 075,29 | 1 334 855,58 | | 2,50 | |
| 951 | 432 074,95 | 1 334 855,55 | | 2,50 | |
| 950 | 432 054,57 | 1 334 853,17 | | 2,50 | |
| 949 | 432 054,29 | 1 334 853,13 | | 2,50 | |
| 948 | 432 053,89 | 1 334 853,04 | | 2,50 | |
| 947 | 432 041,72 | 1 334 849,87 | | 2,50 | |
| 946 | 432 040,92 | 1 334 849,58 | | 2,50 | |
| 945 | 432 040,17 | 1 334 849,16 | | 2,50 | |
| 944 | 432 028,23 | 1 334 841,03 | | 2,50 | |
| 943 | 432 019,59 | 1 334 837,80 | | 2,50 | |
| 942 | 432 008,68 | 1 334 840,19 | | 2,50 | |
| 941 | 432 013,04 | 1 334 890,82 | | 2,50 | |
| 940 | 432 016,14 | 1 334 941,54 | | 2,50 | |
| 939 | 432 015,02 | 1 334 956,46 | | 2,50 | |
| 938 | 432 017,81 | 1 334 956,92 | | 2,50 | |
| 937 | 432 032,46 | 1 334 962,25 | | 2,50 | |
| 936 | 432 089,20 | 1 334 965,45 | | 2,50 | |
| 935 | 432 132,34 | 1 334 979,30 | | 2,50 | |
| 934 | 432 170,44 | 1 334 996,08 | | 2,50 | |
| 933 | 432 185,09 | 1 334 997,41 | | 2,50 | |
| 932 | 432 194,02 | 1 334 990,99 | | 2,50 | |
| 931 | 432 226,91 | 1 334 974,77 | | 2,50 | |
| 930 | 432 245,28 | 1 334 969,40 | | 2,50 | |
| 929 | 432 259,40 | 1 334 973,44 | | 2,50 | |
| 928 | 432 285,24 | 1 334 997,15 | | 2,50 | |
| 927 | 432 322,12 | 1 335 023,66 | | 2,50 | |
| 926 | 432 355,56 | 1 335 023,25 | | 2,50 | |
| 925 | 432 375,53 | 1 335 072,79 | | 2,50 | |
| 924 | 432 329,99 | 1 335 081,32 | | 2,50 | |
| 923 | 432 276,43 | 1 335 104,39 | | 2,50 | |
| 922 | 432 233,45 | 1 335 131,04 | | 2,50 | |
| 921 | 432 191,03 | 1 335 149,91 | | 2,50 | |
| 920 | 432 161,18 | 1 335 153,37 | | 2,50 | |
| 919 | 432 125,89 | 1 335 163,36 | | 2,50 | |
| 918 | 432 123,82 | 1 335 156,98 | | 2,50 | |
| 917 | 432 119,43 | 1 335 143,46 | | 2,50 | |
| 916 | 432 116,64 | 1 335 134,87 | | 2,50 | |
| 915 | 432 116,03 | 1 335 132,99 | | 2,50 | |
| 914 | 432 086,77 | 1 335 136,09 | | 2,50 | |
| 913 | 432 041,85 | 1 335 140,85 | | 2,50 | |
| 912 | 432 049,57 | 1 335 184,26 | | 2,50 | |
| 911 | 432 034,53 | 1 335 187,46 | | 2,50 | |
| 910 | 432 023,34 | 1 335 194,25 | | 2,50 | |
| 909 | 432 009,36 | 1 335 196,52 | | 2,50 | |
| 908 | 431 996,17 | 1 335 198,65 | | 2,50 | |
| 907 | 431 982,19 | 1 335 203,31 | | 2,50 | |
| 906 | 431 974,33 | 1 335 207,70 | | 2,50 | |
| 905 | 431 966,78 | 1 335 208,32 | | 2,50 | |
| 904 | 431 961,47 | 1 335 208,77 | | 2,50 | |
| 903 | 431 968,40 | 1 335 255,65 | | 2,50 | |
| 902 | 431 966,27 | 1 335 267,37 | | 2,50 | |
| 901 | 431 987,05 | 1 335 359,00 | | 2,50 | |

Раздел 2

| Сведения о местоположении границ объекта | | | | | |
|--|------------|--------------|------------------------|------|---|
| 1 | 2 | 3 | 4 | 5 | 6 |
| 900 | 431 990,11 | 1 335 365,12 | Картометрический метод | 2,50 | — |
| 899 | 431 993,57 | 1 335 370,45 | | 2,50 | |
| 898 | 431 997,70 | 1 335 373,11 | | 2,50 | |
| 897 | 432 002,36 | 1 335 374,58 | | 2,50 | |
| 896 | 432 008,49 | 1 335 373,51 | | 2,50 | |
| 895 | 432 043,25 | 1 335 360,47 | | 2,50 | |
| 894 | 432 067,89 | 1 335 357,00 | | 2,50 | |
| 893 | 432 070,28 | 1 335 358,20 | | 2,50 | |
| 892 | 432 072,68 | 1 335 361,93 | | 2,50 | |
| 891 | 432 087,07 | 1 335 373,11 | | 2,50 | |
| 890 | 432 158,18 | 1 335 438,78 | | 2,50 | |
| 889 | 432 235,83 | 1 335 522,14 | | 2,50 | |
| 888 | 432 229,57 | 1 335 526,67 | | 2,50 | |
| 887 | 432 151,66 | 1 335 543,32 | | 2,50 | |
| 886 | 432 122,89 | 1 335 548,38 | | 2,50 | |
| 885 | 432 115,43 | 1 335 554,24 | | 2,50 | |
| 884 | 432 107,57 | 1 335 582,48 | | 2,50 | |
| 883 | 432 102,65 | 1 335 589,54 | | 2,50 | |
| 882 | 432 094,26 | 1 335 592,20 | | 2,50 | |
| 881 | 432 075,34 | 1 335 585,14 | | 2,50 | |
| 880 | 432 058,71 | 1 335 588,23 | | 2,50 | |
| 879 | 432 042,98 | 1 335 593,00 | | 2,50 | |
| 878 | 432 031,66 | 1 335 602,45 | | 2,50 | |
| 877 | 432 015,76 | 1 335 636,14 | | 2,50 | |
| 876 | 431 995,53 | 1 335 659,27 | | 2,50 | |
| 875 | 431 991,18 | 1 335 669,90 | | 2,50 | |
| 874 | 431 986,80 | 1 335 677,01 | | 2,50 | |
| 873 | 431 985,19 | 1 335 700,00 | | 2,50 | |
| 872 | 431 987,12 | 1 335 720,32 | | 2,50 | |
| 871 | 431 934,36 | 1 335 780,80 | | 2,50 | |
| 870 | 431 926,43 | 1 335 787,93 | | 2,50 | |
| 869 | 431 897,18 | 1 335 789,91 | | 2,50 | |
| 868 | 431 881,23 | 1 335 790,91 | | 2,50 | |
| 867 | 431 876,83 | 1 335 796,25 | | 2,50 | |
| 866 | 431 869,82 | 1 335 806,91 | | 2,50 | |
| 865 | 431 870,82 | 1 335 822,81 | | 2,50 | |
| 864 | 431 873,54 | 1 335 830,74 | | 2,50 | |
| 863 | 431 894,91 | 1 335 842,96 | | 2,50 | |
| 862 | 431 909,26 | 1 335 847,51 | | 2,50 | |
| 861 | 431 921,93 | 1 335 899,32 | | 2,50 | |
| 860 | 431 925,51 | 1 335 927,95 | | 2,50 | |
| 859 | 431 909,77 | 1 335 934,76 | | 2,50 | |
| 858 | 431 936,38 | 1 336 067,14 | | 2,50 | |
| 857 | 431 933,42 | 1 336 073,79 | | 2,50 | |
| 856 | 431 963,41 | 1 336 156,07 | | 2,50 | |
| 855 | 431 932,60 | 1 336 165,75 | | 2,50 | |
| 854 | 431 933,71 | 1 336 168,46 | | 2,50 | |
| 853 | 431 964,89 | 1 336 158,97 | | 2,50 | |
| 852 | 432 049,56 | 1 336 411,83 | | 2,50 | |
| 851 | 432 302,66 | 1 336 619,46 | | 2,50 | |
| 850 | 432 456,38 | 1 336 562,69 | | 2,50 | |
| 849 | 432 482,75 | 1 336 643,39 | | 2,50 | |
| 848 | 432 418,55 | 1 336 647,66 | | 2,50 | |
| 847 | 432 365,01 | 1 336 644,73 | | 2,50 | |
| 846 | 432 306,15 | 1 336 651,65 | | 2,50 | |

| Сведения о местоположении границ объекта | | | | | |
|--|------------|--------------|------------------------|------|---|
| 1 | 2 | 3 | 4 | 5 | 6 |
| 845 | 432 268,59 | 1 336 665,24 | Картометрический метод | 2,50 | — |
| 844 | 432 244,35 | 1 336 678,82 | | 2,50 | |
| 843 | 432 204,78 | 1 336 670,72 | | 2,50 | |
| 842 | 432 101,83 | 1 336 684,97 | | 2,50 | |
| 841 | 432 101,88 | 1 336 685,79 | | 2,50 | |
| 840 | 432 101,79 | 1 336 686,61 | | 2,50 | |
| 839 | 432 101,56 | 1 336 687,40 | | 2,50 | |
| 838 | 432 093,74 | 1 336 707,88 | | 2,50 | |
| 837 | 432 088,16 | 1 336 725,14 | | 2,50 | |
| 836 | 432 086,63 | 1 336 751,08 | | 2,50 | |
| 835 | 432 089,72 | 1 336 779,89 | | 2,50 | |
| 834 | 432 098,60 | 1 336 811,77 | | 2,50 | |
| 833 | 432 098,71 | 1 336 812,24 | | 2,50 | |
| 832 | 432 098,78 | 1 336 813,16 | | 2,50 | |
| 831 | 432 098,25 | 1 336 839,14 | | 2,50 | |
| 830 | 432 098,18 | 1 336 839,91 | | 2,50 | |
| 829 | 432 098,13 | 1 336 840,14 | | 2,50 | |
| 828 | 432 091,78 | 1 336 868,19 | | 2,50 | |
| 827 | 432 091,60 | 1 336 868,80 | | 2,50 | |
| 826 | 432 091,27 | 1 336 869,52 | | 2,50 | |
| 825 | 432 064,97 | 1 336 916,82 | | 2,50 | |
| 824 | 432 040,05 | 1 336 966,69 | | 2,50 | |
| 823 | 432 039,96 | 1 336 966,85 | | 2,50 | |
| 822 | 432 025,17 | 1 336 993,88 | | 2,50 | |
| 821 | 432 024,26 | 1 337 014,33 | | 2,50 | |
| 820 | 432 032,87 | 1 337 022,94 | | 2,50 | |
| 819 | 432 053,28 | 1 337 028,42 | | 2,50 | |
| 818 | 432 053,88 | 1 337 028,62 | | 2,50 | |
| 817 | 432 054,45 | 1 337 028,90 | | 2,50 | |
| 816 | 432 054,98 | 1 337 029,24 | | 2,50 | |
| 815 | 432 063,45 | 1 337 035,60 | | 2,50 | |
| 814 | 432 064,03 | 1 337 036,11 | | 2,50 | |
| 813 | 432 064,53 | 1 337 036,71 | | 2,50 | |
| 812 | 432 064,93 | 1 337 037,38 | | 2,50 | |
| 811 | 432 065,22 | 1 337 038,10 | | 2,50 | |
| 810 | 432 065,40 | 1 337 038,86 | | 2,50 | |
| 809 | 432 065,45 | 1 337 039,64 | | 2,50 | |
| 808 | 432 065,38 | 1 337 040,42 | | 2,50 | |
| 807 | 432 062,73 | 1 337 056,31 | | 2,50 | |
| 806 | 432 062,53 | 1 337 057,10 | | 2,50 | |
| 805 | 432 062,21 | 1 337 057,84 | | 2,50 | |
| 804 | 432 061,77 | 1 337 058,52 | | 2,50 | |
| 803 | 432 061,22 | 1 337 059,11 | | 2,50 | |
| 802 | 432 043,80 | 1 337 075,48 | | 2,50 | |
| 801 | 432 019,72 | 1 337 099,05 | | 2,50 | |
| 800 | 432 013,00 | 1 337 115,85 | | 2,50 | |
| 799 | 432 010,94 | 1 337 148,74 | | 2,50 | |
| 798 | 432 011,27 | 1 337 187,92 | | 2,50 | |
| 797 | 432 011,19 | 1 337 188,81 | | 2,50 | |
| 796 | 432 011,16 | 1 337 188,98 | | 2,50 | |
| 795 | 432 002,25 | 1 337 230,79 | | 2,50 | |
| 794 | 431 992,20 | 1 337 279,43 | | 2,50 | |
| 793 | 431 992,13 | 1 337 279,76 | | 2,50 | |
| 792 | 431 990,28 | 1 337 289,03 | | 2,50 | |
| 791 | 431 990,07 | 1 337 289,77 | | 2,50 | |

Раздел 2

| Сведения о местоположении границ объекта | | | | | |
|--|------------|--------------|------------------------|------|---|
| 1 | 2 | 3 | 4 | 5 | 6 |
| 790 | 431 989,75 | 1 337 290,47 | Картометрический метод | 2,50 | — |
| 789 | 431 989,32 | 1 337 291,12 | | 2,50 | |
| 788 | 431 988,80 | 1 337 291,69 | | 2,50 | |
| 787 | 431 988,20 | 1 337 292,17 | | 2,50 | |
| 786 | 431 969,95 | 1 337 304,64 | | 2,50 | |
| 785 | 431 969,21 | 1 337 305,06 | | 2,50 | |
| 784 | 431 968,41 | 1 337 305,35 | | 2,50 | |
| 783 | 431 967,57 | 1 337 305,50 | | 2,50 | |
| 782 | 431 966,72 | 1 337 305,50 | | 2,50 | |
| 781 | 431 965,88 | 1 337 305,36 | | 2,50 | |
| 780 | 431 965,08 | 1 337 305,07 | | 2,50 | |
| 779 | 431 936,28 | 1 337 292,11 | | 2,50 | |
| 778 | 431 935,53 | 1 337 291,69 | | 2,50 | |
| 777 | 431 934,86 | 1 337 291,14 | | 2,50 | |
| 776 | 431 934,29 | 1 337 290,49 | | 2,50 | |
| 775 | 431 933,85 | 1 337 289,76 | | 2,50 | |
| 774 | 431 933,53 | 1 337 288,95 | | 2,50 | |
| 773 | 431 928,54 | 1 337 271,91 | | 2,50 | |
| 772 | 431 925,68 | 1 337 273,41 | | 2,50 | |
| 771 | 431 921,89 | 1 337 308,51 | | 2,50 | |
| 770 | 431 926,72 | 1 337 326,19 | | 2,50 | |
| 769 | 431 970,67 | 1 337 377,63 | | 2,50 | |
| 768 | 431 999,54 | 1 337 400,73 | | 2,50 | |
| 767 | 432 000,10 | 1 337 401,26 | | 2,50 | |
| 766 | 432 000,57 | 1 337 401,86 | | 2,50 | |
| 765 | 432 000,95 | 1 337 402,53 | | 2,50 | |
| 764 | 432 001,22 | 1 337 403,25 | | 2,50 | |
| 763 | 432 001,37 | 1 337 404,00 | | 2,50 | |
| 762 | 432 001,41 | 1 337 404,77 | | 2,50 | |
| 761 | 432 001,33 | 1 337 405,54 | | 2,50 | |
| 760 | 431 998,75 | 1 337 419,17 | | 2,50 | |
| 759 | 431 998,55 | 1 337 419,91 | | 2,50 | |
| 758 | 431 998,25 | 1 337 420,60 | | 2,50 | |
| 757 | 431 997,84 | 1 337 421,24 | | 2,50 | |
| 756 | 431 997,34 | 1 337 421,81 | | 2,50 | |
| 755 | 431 996,76 | 1 337 422,30 | | 2,50 | |
| 754 | 431 996,11 | 1 337 422,69 | | 2,50 | |
| 753 | 431 960,07 | 1 337 441,14 | | 2,50 | |
| 752 | 431 939,37 | 1 337 451,74 | | 2,50 | |
| 751 | 431 936,98 | 1 337 460,45 | | 2,50 | |
| 750 | 431 944,57 | 1 337 477,70 | | 2,50 | |
| 749 | 431 944,80 | 1 337 478,33 | | 2,50 | |
| 748 | 431 944,94 | 1 337 478,98 | | 2,50 | |
| 747 | 431 945,00 | 1 337 479,65 | | 2,50 | |
| 746 | 431 944,96 | 1 337 480,32 | | 2,50 | |
| 745 | 431 943,44 | 1 337 492,79 | | 2,50 | |
| 744 | 431 943,29 | 1 337 493,53 | | 2,50 | |
| 743 | 431 943,04 | 1 337 494,24 | | 2,50 | |
| 742 | 431 942,67 | 1 337 494,91 | | 2,50 | |
| 741 | 431 942,21 | 1 337 495,51 | | 2,50 | |
| 740 | 431 941,67 | 1 337 496,04 | | 2,50 | |
| 739 | 431 921,11 | 1 337 512,84 | | 2,50 | |
| 738 | 431 892,22 | 1 337 555,69 | | 2,50 | |
| 737 | 431 881,22 | 1 337 629,32 | | 2,50 | |
| 736 | 431 881,05 | 1 337 630,05 | | 2,50 | |

| Сведения о местоположении границ объекта | | | | | |
|--|------------|--------------|------------------------|------|---|
| 1 | 2 | 3 | 4 | 5 | 6 |
| 735 | 431 880,77 | 1 337 630,75 | Картометрический метод | 2,50 | — |
| 734 | 431 880,39 | 1 337 631,41 | | 2,50 | |
| 733 | 431 879,92 | 1 337 631,99 | | 2,50 | |
| 732 | 431 848,07 | 1 337 666,03 | | 2,50 | |
| 731 | 431 838,19 | 1 337 681,66 | | 2,50 | |
| 730 | 431 822,37 | 1 337 706,71 | | 2,50 | |
| 729 | 431 803,74 | 1 337 736,19 | | 2,50 | |
| 728 | 431 792,69 | 1 337 764,23 | | 2,50 | |
| 727 | 431 792,42 | 1 337 764,82 | | 2,50 | |
| 726 | 431 792,08 | 1 337 765,36 | | 2,50 | |
| 725 | 431 791,66 | 1 337 765,85 | | 2,50 | |
| 724 | 431 715,25 | 1 337 846,14 | | 2,50 | |
| 723 | 431 700,09 | 1 337 886,61 | | 2,50 | |
| 722 | 431 699,75 | 1 337 887,33 | | 2,50 | |
| 721 | 431 699,31 | 1 337 887,99 | | 2,50 | |
| 720 | 431 698,76 | 1 337 888,57 | | 2,50 | |
| 719 | 431 616,81 | 1 337 962,69 | | 2,50 | |
| 718 | 431 604,32 | 1 337 974,00 | | 2,50 | |
| 717 | 431 620,38 | 1 338 091,96 | | 2,50 | |
| 716 | 431 623,12 | 1 338 112,08 | | 2,50 | |
| 715 | 431 623,17 | 1 338 112,75 | | 2,50 | |
| 714 | 431 623,12 | 1 338 113,41 | | 2,50 | |
| 713 | 431 622,99 | 1 338 114,06 | | 2,50 | |
| 712 | 431 622,78 | 1 338 114,69 | | 2,50 | |
| 711 | 431 598,82 | 1 338 171,94 | | 2,50 | |
| 710 | 431 647,82 | 1 338 184,79 | | 2,50 | |
| 709 | 431 685,20 | 1 338 183,46 | | 2,50 | |
| 708 | 431 775,80 | 1 338 186,62 | | 2,50 | |
| 707 | 431 927,78 | 1 338 208,45 | | 2,50 | |
| 706 | 431 926,96 | 1 338 214,39 | | 2,50 | |
| 705 | 431 906,10 | 1 338 395,71 | | 2,50 | |
| 704 | 431 841,22 | 1 338 715,78 | | 2,50 | |
| 703 | 431 850,19 | 1 338 735,56 | | 2,50 | |
| 702 | 431 841,89 | 1 338 785,74 | | 2,50 | |
| 701 | 431 829,42 | 1 338 789,42 | | 2,50 | |
| 700 | 431 800,37 | 1 338 789,09 | | 2,50 | |
| 699 | 431 771,23 | 1 338 781,66 | | 2,50 | |
| 698 | 431 735,98 | 1 338 778,87 | | 2,50 | |
| 697 | 431 688,41 | 1 338 765,47 | | 2,50 | |
| 696 | 431 604,01 | 1 338 740,13 | | 2,50 | |
| 695 | 431 547,22 | 1 338 722,21 | | 2,50 | |
| 694 | 431 513,48 | 1 338 716,35 | | 2,50 | |
| 693 | 431 488,03 | 1 338 713,52 | | 2,50 | |
| 692 | 431 477,94 | 1 338 725,66 | | 2,50 | |
| 691 | 431 475,29 | 1 338 728,85 | | 2,50 | |
| 690 | 431 477,79 | 1 338 747,77 | | 2,50 | |
| 689 | 431 489,26 | 1 338 760,12 | | 2,50 | |
| 688 | 431 507,09 | 1 338 774,60 | | 2,50 | |
| 687 | 431 519,50 | 1 338 790,88 | | 2,50 | |
| 686 | 431 521,21 | 1 338 812,37 | | 2,50 | |
| 685 | 431 520,51 | 1 338 844,50 | | 2,50 | |
| 684 | 431 510,98 | 1 338 894,28 | | 2,50 | |
| 683 | 431 512,13 | 1 338 914,87 | | 2,50 | |
| 682 | 431 467,65 | 1 338 916,24 | | 2,50 | |
| 681 | 431 411,69 | 1 338 906,32 | | 2,50 | |

| Сведения о местоположении границ объекта | | | | | |
|--|------------|--------------|------------------------|------|---|
| 1 | 2 | 3 | 4 | 5 | 6 |
| 680 | 431 350,11 | 1 338 897,68 | Картометрический метод | 2,50 | — |
| 679 | 431 341,80 | 1 338 914,58 | | 2,50 | |
| 678 | 431 324,21 | 1 338 929,11 | | 2,50 | |
| 677 | 431 302,53 | 1 338 940,15 | | 2,50 | |
| 676 | 431 284,79 | 1 338 947,20 | | 2,50 | |
| 675 | 431 279,91 | 1 338 946,68 | | 2,50 | |
| 674 | 431 260,69 | 1 338 955,84 | | 2,50 | |
| 673 | 431 240,42 | 1 338 963,35 | | 2,50 | |
| 672 | 431 216,76 | 1 338 978,65 | | 2,50 | |
| 671 | 431 206,70 | 1 338 993,48 | | 2,50 | |
| 670 | 431 199,46 | 1 339 008,31 | | 2,50 | |
| 669 | 431 199,99 | 1 339 018,19 | | 2,50 | |
| 668 | 431 201,58 | 1 339 025,78 | | 2,50 | |
| 667 | 431 203,46 | 1 339 028,05 | | 2,50 | |
| 666 | 431 206,70 | 1 339 031,96 | | 2,50 | |
| 665 | 431 219,05 | 1 339 036,73 | | 2,50 | |
| 664 | 431 230,88 | 1 339 040,97 | | 2,50 | |
| 663 | 431 261,07 | 1 339 042,38 | | 2,50 | |
| 662 | 431 279,78 | 1 339 045,73 | | 2,50 | |
| 661 | 431 287,37 | 1 339 057,03 | | 2,50 | |
| 660 | 431 290,72 | 1 339 088,49 | | 2,50 | |
| 659 | 431 301,83 | 1 339 106,94 | | 2,50 | |
| 658 | 431 302,74 | 1 339 140,92 | | 2,50 | |
| 657 | 431 305,38 | 1 339 155,36 | | 2,50 | |
| 656 | 431 302,30 | 1 339 171,80 | | 2,50 | |
| 655 | 431 281,37 | 1 339 196,39 | | 2,50 | |
| 654 | 431 253,62 | 1 339 210,91 | | 2,50 | |
| 653 | 431 215,72 | 1 339 225,51 | | 2,50 | |
| 652 | 431 203,10 | 1 339 233,19 | | 2,50 | |
| 651 | 431 198,19 | 1 339 253,44 | | 2,50 | |
| 650 | 431 196,63 | 1 339 270,30 | | 2,50 | |
| 649 | 431 206,08 | 1 339 292,13 | | 2,50 | |
| 648 | 431 217,94 | 1 339 297,10 | | 2,50 | |
| 647 | 431 233,99 | 1 339 298,67 | | 2,50 | |
| 646 | 431 245,00 | 1 339 302,79 | | 2,50 | |
| 645 | 431 261,78 | 1 339 310,62 | | 2,50 | |
| 644 | 431 273,42 | 1 339 340,77 | | 2,50 | |
| 643 | 431 273,19 | 1 339 345,74 | | 2,50 | |
| 642 | 431 271,11 | 1 339 353,92 | | 2,50 | |
| 641 | 431 270,77 | 1 339 362,42 | | 2,50 | |
| 640 | 431 278,41 | 1 339 368,25 | | 2,50 | |
| 639 | 431 287,74 | 1 339 373,25 | | 2,50 | |
| 638 | 431 341,07 | 1 339 380,68 | | 2,50 | |
| 637 | 431 353,69 | 1 339 385,95 | | 2,50 | |
| 636 | 431 362,57 | 1 339 393,44 | | 2,50 | |
| 635 | 431 366,59 | 1 339 403,56 | | 2,50 | |
| 634 | 431 364,79 | 1 339 413,68 | | 2,50 | |
| 633 | 431 357,40 | 1 339 430,02 | | 2,50 | |
| 632 | 431 343,22 | 1 339 452,87 | | 2,50 | |
| 631 | 431 319,85 | 1 339 490,94 | | 2,50 | |
| 630 | 431 306,47 | 1 339 508,73 | | 2,50 | |
| 629 | 431 283,80 | 1 339 527,43 | | 2,50 | |
| 628 | 431 268,75 | 1 339 547,76 | | 2,50 | |
| 627 | 431 262,97 | 1 339 564,65 | | 2,50 | |
| 626 | 431 263,98 | 1 339 586,55 | | 2,50 | |

| Сведения о местоположении границ объекта | | | | | |
|--|------------|--------------|------------------------|------|---|
| 1 | 2 | 3 | 4 | 5 | 6 |
| 625 | 431 275,91 | 1 339 602,46 | Картометрический метод | 2,50 | — |
| 624 | 431 295,38 | 1 339 618,92 | | 2,50 | |
| 623 | 431 305,36 | 1 339 632,51 | | 2,50 | |
| 622 | 431 311,12 | 1 339 651,55 | | 2,50 | |
| 621 | 431 311,26 | 1 339 670,93 | | 2,50 | |
| 620 | 431 304,69 | 1 339 696,25 | | 2,50 | |
| 619 | 431 294,27 | 1 339 721,26 | | 2,50 | |
| 618 | 431 286,79 | 1 339 753,71 | | 2,50 | |
| 617 | 431 292,61 | 1 339 790,32 | | 2,50 | |
| 616 | 431 301,48 | 1 339 820,27 | | 2,50 | |
| 615 | 431 309,25 | 1 339 838,29 | | 2,50 | |
| 614 | 431 309,80 | 1 339 854,10 | | 2,50 | |
| 613 | 431 302,57 | 1 339 868,11 | | 2,50 | |
| 612 | 431 292,51 | 1 339 879,97 | | 2,50 | |
| 611 | 431 267,65 | 1 339 893,48 | | 2,50 | |
| 610 | 431 241,58 | 1 339 910,40 | | 2,50 | |
| 609 | 431 236,31 | 1 339 948,12 | | 2,50 | |
| 608 | 431 212,73 | 1 339 998,04 | | 2,50 | |
| 607 | 431 198,04 | 1 340 028,83 | | 2,50 | |
| 606 | 431 195,17 | 1 340 026,45 | | 2,50 | |
| 605 | 431 175,63 | 1 340 066,91 | | 2,50 | |
| 604 | 431 176,40 | 1 340 088,49 | | 2,50 | |
| 603 | 431 189,07 | 1 340 111,28 | | 2,50 | |
| 602 | 431 189,36 | 1 340 111,89 | | 2,50 | |
| 601 | 431 189,56 | 1 340 112,54 | | 2,50 | |
| 600 | 431 189,68 | 1 340 113,21 | | 2,50 | |
| 599 | 431 191,12 | 1 340 127,48 | | 2,50 | |
| 598 | 431 191,13 | 1 340 128,32 | | 2,50 | |
| 597 | 431 191,00 | 1 340 129,16 | | 2,50 | |
| 596 | 431 178,28 | 1 340 181,78 | | 2,50 | |
| 595 | 431 178,12 | 1 340 182,31 | | 2,50 | |
| 594 | 431 178,01 | 1 340 182,57 | | 2,50 | |
| 593 | 431 171,17 | 1 340 198,54 | | 2,50 | |
| 592 | 431 170,85 | 1 340 199,15 | | 2,50 | |
| 591 | 431 170,46 | 1 340 199,72 | | 2,50 | |
| 590 | 431 169,99 | 1 340 200,22 | | 2,50 | |
| 589 | 431 169,46 | 1 340 200,66 | | 2,50 | |
| 588 | 431 156,93 | 1 340 209,51 | | 2,50 | |
| 587 | 431 155,22 | 1 340 215,45 | | 2,50 | |
| 586 | 431 160,89 | 1 340 228,75 | | 2,50 | |
| 585 | 431 160,99 | 1 340 229,00 | | 2,50 | |
| 584 | 431 161,20 | 1 340 229,76 | | 2,50 | |
| 583 | 431 162,01 | 1 340 233,92 | | 2,50 | |
| 582 | 431 166,13 | 1 340 255,28 | | 2,50 | |
| 581 | 431 166,22 | 1 340 256,19 | | 2,50 | |
| 580 | 431 166,18 | 1 340 256,78 | | 2,50 | |
| 579 | 431 163,76 | 1 340 277,10 | | 2,50 | |
| 578 | 431 161,37 | 1 340 300,29 | | 2,50 | |
| 577 | 431 168,05 | 1 340 327,17 | | 2,50 | |
| 576 | 431 174,08 | 1 340 341,81 | | 2,50 | |
| 575 | 431 179,70 | 1 340 355,44 | | 2,50 | |
| 574 | 431 191,20 | 1 340 368,90 | | 2,50 | |
| 573 | 431 191,63 | 1 340 369,49 | | 2,50 | |
| 572 | 431 191,97 | 1 340 370,13 | | 2,50 | |
| 571 | 431 192,21 | 1 340 370,82 | | 2,50 | |

Раздел 2

| Сведения о местоположении границ объекта | | | | | |
|--|------------|--------------|------------------------|------|---|
| 1 | 2 | 3 | 4 | 5 | 6 |
| 570 | 431 192,35 | 1 340 371,53 | Картометрический метод | 2,50 | — |
| 569 | 431 193,74 | 1 340 383,08 | | 2,50 | |
| 568 | 431 193,77 | 1 340 383,91 | | 2,50 | |
| 567 | 431 193,66 | 1 340 384,74 | | 2,50 | |
| 566 | 431 193,42 | 1 340 385,53 | | 2,50 | |
| 565 | 431 193,04 | 1 340 386,28 | | 2,50 | |
| 564 | 431 160,39 | 1 340 440,00 | | 2,50 | |
| 563 | 431 159,82 | 1 340 451,18 | | 2,50 | |
| 562 | 431 161,20 | 1 340 459,52 | | 2,50 | |
| 561 | 431 161,28 | 1 340 460,29 | | 2,50 | |
| 560 | 431 161,22 | 1 340 461,06 | | 2,50 | |
| 559 | 431 161,05 | 1 340 461,82 | | 2,50 | |
| 558 | 431 160,77 | 1 340 462,54 | | 2,50 | |
| 557 | 431 160,38 | 1 340 463,20 | | 2,50 | |
| 556 | 431 159,88 | 1 340 463,80 | | 2,50 | |
| 555 | 431 138,69 | 1 340 485,93 | | 2,50 | |
| 554 | 431 138,29 | 1 340 486,31 | | 2,50 | |
| 553 | 431 120,49 | 1 340 501,15 | | 2,50 | |
| 552 | 431 044,04 | 1 340 621,77 | | 2,50 | |
| 551 | 431 039,97 | 1 340 648,91 | | 2,50 | |
| 550 | 431 073,53 | 1 340 669,67 | | 2,50 | |
| 549 | 431 074,08 | 1 340 670,05 | | 2,50 | |
| 548 | 431 074,56 | 1 340 670,51 | | 2,50 | |
| 547 | 431 074,98 | 1 340 671,03 | | 2,50 | |
| 546 | 431 092,97 | 1 340 696,43 | | 2,50 | |
| 545 | 431 093,37 | 1 340 697,09 | | 2,50 | |
| 544 | 431 093,66 | 1 340 697,80 | | 2,50 | |
| 543 | 431 102,65 | 1 340 725,98 | | 2,50 | |
| 542 | 431 102,84 | 1 340 726,76 | | 2,50 | |
| 541 | 431 102,89 | 1 340 727,57 | | 2,50 | |
| 540 | 431 102,81 | 1 340 728,37 | | 2,50 | |
| 539 | 431 102,61 | 1 340 729,15 | | 2,50 | |
| 538 | 431 097,59 | 1 340 743,45 | | 2,50 | |
| 537 | 431 105,09 | 1 340 741,33 | | 2,50 | |
| 536 | 431 121,00 | 1 340 740,15 | | 2,50 | |
| 535 | 431 117,62 | 1 340 722,25 | | 2,50 | |
| 534 | 431 114,27 | 1 340 703,67 | | 2,50 | |
| 533 | 431 109,64 | 1 340 678,05 | | 2,50 | |
| 532 | 431 103,69 | 1 340 673,38 | | 2,50 | |
| 531 | 431 073,10 | 1 340 649,39 | | 2,50 | |
| 530 | 431 064,74 | 1 340 642,83 | | 2,50 | |
| 529 | 431 057,39 | 1 340 628,38 | | 2,50 | |
| 528 | 431 058,13 | 1 340 614,43 | | 2,50 | |
| 527 | 431 058,48 | 1 340 607,88 | | 2,50 | |
| 526 | 431 058,55 | 1 340 606,43 | | 2,50 | |
| 525 | 431 059,59 | 1 340 606,48 | | 2,50 | |
| 524 | 431 115,90 | 1 340 535,94 | | 2,50 | |
| 523 | 431 123,76 | 1 340 526,11 | | 2,50 | |
| 522 | 431 144,46 | 1 340 496,58 | | 2,50 | |
| 521 | 431 178,24 | 1 340 470,72 | | 2,50 | |
| 520 | 431 179,53 | 1 340 457,57 | | 2,50 | |
| 519 | 431 182,22 | 1 340 430,20 | | 2,50 | |
| 518 | 431 189,78 | 1 340 418,68 | | 2,50 | |
| 517 | 431 203,71 | 1 340 397,44 | | 2,50 | |
| 516 | 431 204,74 | 1 340 364,47 | | 2,50 | |

Раздел 2

| Сведения о местоположении границ объекта | | | | | |
|--|------------|--------------|------------------------|------|---|
| 1 | 2 | 3 | 4 | 5 | 6 |
| 515 | 431 204,88 | 1 340 360,08 | Картометрический метод | 2,50 | — |
| 514 | 431 182,94 | 1 340 326,60 | | 2,50 | |
| 513 | 431 178,52 | 1 340 314,40 | | 2,50 | |
| 512 | 431 177,47 | 1 340 306,04 | | 2,50 | |
| 511 | 431 173,91 | 1 340 275,65 | | 2,50 | |
| 510 | 431 172,01 | 1 340 259,41 | | 2,50 | |
| 509 | 431 177,01 | 1 340 243,37 | | 2,50 | |
| 508 | 431 181,82 | 1 340 221,35 | | 2,50 | |
| 507 | 431 306,07 | 1 340 244,58 | | 2,50 | |
| 506 | 431 309,01 | 1 340 222,85 | | 2,50 | |
| 505 | 431 421,00 | 1 340 244,98 | | 2,50 | |
| 504 | 431 425,96 | 1 340 230,19 | | 2,50 | |
| 503 | 431 368,00 | 1 340 204,92 | | 2,50 | |
| 502 | 431 389,29 | 1 340 146,77 | | 2,50 | |
| 501 | 431 469,63 | 1 340 198,83 | | 2,50 | |
| 500 | 431 487,41 | 1 340 197,61 | | 2,50 | |
| 499 | 431 486,23 | 1 340 165,95 | | 2,50 | |
| 498 | 431 505,92 | 1 340 160,65 | | 2,50 | |
| 497 | 431 479,24 | 1 340 007,48 | | 2,50 | |
| 496 | 431 476,63 | 1 339 970,11 | | 2,50 | |
| 495 | 431 475,08 | 1 339 947,61 | | 2,50 | |
| 494 | 431 474,34 | 1 339 937,62 | | 2,50 | |
| 493 | 431 472,96 | 1 339 917,27 | | 2,50 | |
| 492 | 431 544,20 | 1 339 833,21 | | 2,50 | |
| 491 | 431 662,03 | 1 339 803,13 | | 2,50 | |
| 490 | 431 678,65 | 1 339 892,01 | | 2,50 | |
| 489 | 431 679,39 | 1 339 895,94 | | 2,50 | |
| 488 | 431 702,86 | 1 340 021,47 | | 2,50 | |
| 487 | 431 723,55 | 1 340 120,22 | | 2,50 | |
| 486 | 431 755,38 | 1 340 232,14 | | 2,50 | |
| 485 | 431 757,61 | 1 340 231,67 | | 2,50 | |
| 484 | 431 809,60 | 1 340 240,74 | | 2,50 | |
| 483 | 432 280,27 | 1 340 313,45 | | 2,50 | |
| 482 | 432 400,17 | 1 340 331,97 | | 2,50 | |
| 481 | 432 430,68 | 1 340 341,70 | | 2,50 | |
| 480 | 432 431,55 | 1 340 341,98 | | 2,50 | |
| 479 | 432 455,85 | 1 340 323,90 | | 2,50 | |
| 478 | 432 543,63 | 1 340 252,69 | | 2,50 | |
| 477 | 432 627,55 | 1 340 184,80 | | 2,50 | |
| 476 | 432 647,18 | 1 340 137,04 | | 2,50 | |
| 475 | 432 699,47 | 1 340 075,67 | | 2,50 | |
| 474 | 432 639,35 | 1 339 939,98 | | 2,50 | |
| 473 | 432 752,46 | 1 339 813,79 | | 2,50 | |
| 472 | 432 933,39 | 1 339 816,74 | | 2,50 | |
| 471 | 432 941,31 | 1 339 808,85 | | 2,50 | |
| 470 | 432 943,53 | 1 339 806,64 | | 2,50 | |
| 469 | 432 835,68 | 1 339 779,29 | | 2,50 | |
| 468 | 432 819,10 | 1 339 775,08 | | 2,50 | |
| 467 | 432 773,97 | 1 339 763,64 | | 2,50 | |
| 466 | 432 725,62 | 1 339 751,38 | | 2,50 | |
| 465 | 432 595,36 | 1 339 743,15 | | 2,50 | |
| 464 | 432 312,16 | 1 339 728,42 | | 2,50 | |
| 463 | 432 445,62 | 1 339 274,56 | | 2,50 | |
| 462 | 432 450,37 | 1 339 258,41 | | 2,50 | |
| 461 | 432 491,11 | 1 339 119,87 | | 2,50 | |

Раздел 2

| Сведения о местоположении границ объекта | | | | | |
|--|------------|--------------|------------------------|------|---|
| 1 | 2 | 3 | 4 | 5 | 6 |
| 460 | 432 587,37 | 1 339 375,11 | Картометрический метод | 2,50 | — |
| 459 | 432 595,19 | 1 339 395,85 | | 2,50 | |
| 458 | 432 659,41 | 1 339 397,28 | | 2,50 | |
| 457 | 432 683,93 | 1 339 337,73 | | 2,50 | |
| 456 | 432 713,41 | 1 339 306,29 | | 2,50 | |
| 455 | 432 721,43 | 1 339 297,74 | | 2,50 | |
| 454 | 432 783,97 | 1 339 272,24 | | 2,50 | |
| 453 | 432 851,45 | 1 339 234,19 | | 2,50 | |
| 452 | 432 898,73 | 1 339 213,93 | | 2,50 | |
| 451 | 433 003,83 | 1 339 260,65 | | 2,50 | |
| 450 | 433 018,34 | 1 339 267,09 | | 2,50 | |
| 449 | 433 043,01 | 1 339 278,06 | | 2,50 | |
| 448 | 433 101,71 | 1 339 324,21 | | 2,50 | |
| 447 | 433 121,89 | 1 339 340,08 | | 2,50 | |
| 446 | 433 168,86 | 1 339 420,88 | | 2,50 | |
| 445 | 433 196,15 | 1 339 467,82 | | 2,50 | |
| 444 | 433 230,32 | 1 339 526,61 | | 2,50 | |
| 443 | 433 184,06 | 1 339 576,37 | | 2,50 | |
| 442 | 433 119,36 | 1 339 645,97 | | 2,50 | |
| 441 | 433 089,76 | 1 339 677,82 | | 2,50 | |
| 440 | 433 112,64 | 1 339 668,61 | | 2,50 | |
| 439 | 433 478,44 | 1 339 272,99 | | 2,50 | |
| 438 | 433 556,01 | 1 339 158,96 | | 2,50 | |
| 437 | 433 603,51 | 1 339 082,99 | | 2,50 | |
| 436 | 433 711,12 | 1 338 925,89 | | 2,50 | |
| 435 | 433 840,34 | 1 338 732,27 | | 2,50 | |
| 434 | 433 824,75 | 1 338 709,92 | | 2,50 | |
| 433 | 433 823,60 | 1 338 686,65 | | 2,50 | |
| 432 | 433 843,75 | 1 338 653,34 | | 2,50 | |
| 431 | 433 874,69 | 1 338 637,68 | | 2,50 | |
| 430 | 433 897,21 | 1 338 648,16 | | 2,50 | |
| 429 | 433 936,19 | 1 338 573,80 | | 2,50 | |
| 428 | 433 927,88 | 1 338 562,65 | | 2,50 | |
| 427 | 433 892,98 | 1 338 538,56 | | 2,50 | |
| 426 | 433 877,99 | 1 338 528,29 | | 2,50 | |
| 425 | 433 863,01 | 1 338 518,02 | | 2,50 | |
| 424 | 433 848,02 | 1 338 507,74 | | 2,50 | |
| 423 | 433 826,01 | 1 338 492,63 | | 2,50 | |
| 422 | 433 824,04 | 1 338 491,27 | | 2,50 | |
| 421 | 434 035,96 | 1 338 142,01 | | 2,50 | |
| 420 | 434 230,95 | 1 337 798,80 | | 2,50 | |
| 419 | 434 239,24 | 1 337 780,27 | | 2,50 | |
| 418 | 434 237,29 | 1 337 772,71 | | 2,50 | |
| 417 | 434 230,71 | 1 337 767,10 | | 2,50 | |
| 416 | 434 202,73 | 1 337 749,79 | | 2,50 | |
| 415 | 434 174,14 | 1 337 735,41 | | 2,50 | |
| 414 | 434 165,12 | 1 337 722,48 | | 2,50 | |
| 413 | 434 163,66 | 1 337 704,93 | | 2,50 | |
| 412 | 434 088,47 | 1 337 647,42 | | 2,50 | |
| 411 | 434 055,09 | 1 337 625,40 | | 2,50 | |
| 410 | 434 021,78 | 1 337 603,11 | | 2,50 | |
| 409 | 433 902,24 | 1 337 520,98 | | 2,50 | |
| 408 | 433 870,14 | 1 337 498,16 | | 2,50 | |
| 407 | 433 652,36 | 1 337 336,79 | | 2,50 | |
| 406 | 433 653,18 | 1 337 335,57 | | 2,50 | |

| Сведения о местоположении границ объекта | | | | | |
|--|------------|--------------|------------------------|------|---|
| 1 | 2 | 3 | 4 | 5 | 6 |
| 405 | 433 651,14 | 1 337 301,38 | Картометрический метод | 2,50 | — |
| 404 | 433 651,13 | 1 337 301,38 | | 2,50 | |
| 403 | 433 602,67 | 1 337 348,51 | | 2,50 | |
| 402 | 433 517,30 | 1 337 355,11 | | 2,50 | |
| 401 | 433 435,20 | 1 337 307,99 | | 2,50 | |
| 400 | 433 389,94 | 1 337 220,97 | | 2,50 | |
| 399 | 433 260,20 | 1 337 184,54 | | 2,50 | |
| 398 | 433 187,33 | 1 337 116,50 | | 2,50 | |
| 397 | 433 184,51 | 1 337 024,98 | | 2,50 | |
| 396 | 433 310,09 | 1 337 101,44 | | 2,50 | |
| 395 | 433 343,24 | 1 337 076,19 | | 2,50 | |
| 394 | 433 290,22 | 1 336 990,86 | | 2,50 | |
| 393 | 433 341,04 | 1 336 938,10 | | 2,50 | |
| 392 | 433 327,64 | 1 336 897,71 | | 2,50 | |
| 391 | 433 255,11 | 1 336 911,35 | | 2,50 | |
| 390 | 433 223,09 | 1 336 767,51 | | 2,50 | |
| 389 | 433 392,49 | 1 336 752,77 | | 2,50 | |
| 388 | 433 335,23 | 1 336 790,58 | | 2,50 | |
| 387 | 433 322,19 | 1 336 803,70 | | 2,50 | |
| 386 | 433 348,28 | 1 336 925,54 | | 2,50 | |
| 385 | 433 350,58 | 1 336 941,60 | | 2,50 | |
| 384 | 433 599,05 | 1 336 945,15 | | 2,50 | |
| 383 | 433 631,04 | 1 337 067,67 | | 2,50 | |
| 382 | 433 697,20 | 1 336 980,62 | | 2,50 | |
| 381 | 433 834,91 | 1 337 077,16 | | 2,50 | |
| 380 | 433 896,35 | 1 337 112,17 | | 2,50 | |
| 379 | 433 899,04 | 1 337 114,52 | | 2,50 | |
| 378 | 433 925,71 | 1 337 125,26 | | 2,50 | |
| 377 | 433 964,89 | 1 337 135,92 | | 2,50 | |
| 376 | 433 999,26 | 1 337 130,97 | | 2,50 | |
| 375 | 434 035,13 | 1 337 116,65 | | 2,50 | |
| 374 | 434 086,57 | 1 337 092,82 | | 2,50 | |
| 373 | 434 122,50 | 1 337 086,30 | | 2,50 | |
| 372 | 434 130,60 | 1 337 090,27 | | 2,50 | |
| 371 | 434 144,48 | 1 337 097,08 | | 2,50 | |
| 370 | 434 185,39 | 1 337 131,17 | | 2,50 | |
| 369 | 434 239,67 | 1 337 175,36 | | 2,50 | |
| 368 | 434 282,58 | 1 337 204,62 | | 2,50 | |
| 367 | 434 363,22 | 1 337 262,87 | | 2,50 | |
| 366 | 434 364,65 | 1 337 260,78 | | 2,50 | |
| 365 | 434 386,94 | 1 337 228,31 | | 2,50 | |
| 364 | 434 393,91 | 1 337 218,16 | | 2,50 | |
| 363 | 434 392,58 | 1 337 217,37 | | 2,50 | |
| 362 | 434 401,69 | 1 337 197,36 | | 2,50 | |
| 361 | 434 430,92 | 1 337 215,68 | | 2,50 | |
| 360 | 434 434,04 | 1 337 210,62 | | 2,50 | |
| 359 | 434 458,16 | 1 337 171,58 | | 2,50 | |
| 358 | 434 469,56 | 1 337 170,58 | | 2,50 | |
| 357 | 434 505,30 | 1 337 163,38 | | 2,50 | |
| 356 | 434 548,48 | 1 337 187,29 | | 2,50 | |
| 355 | 434 566,05 | 1 337 193,04 | | 2,50 | |
| 354 | 434 564,48 | 1 337 190,20 | | 2,50 | |
| 353 | 434 516,86 | 1 337 104,03 | | 2,50 | |
| 352 | 434 487,24 | 1 337 062,87 | | 2,50 | |
| 351 | 434 476,48 | 1 337 047,90 | | 2,50 | |

Раздел 2

| Сведения о местоположении границ объекта | | | | | |
|--|------------|--------------|------------------------|------|---|
| 1 | 2 | 3 | 4 | 5 | 6 |
| 350 | 434 473,64 | 1 337 034,27 | Картометрический метод | 2,50 | — |
| 349 | 434 512,29 | 1 336 968,74 | | 2,50 | |
| 348 | 434 520,42 | 1 336 944,16 | | 2,50 | |
| 347 | 434 517,53 | 1 336 913,64 | | 2,50 | |
| 346 | 434 509,94 | 1 336 833,56 | | 2,50 | |
| 345 | 434 497,06 | 1 336 739,19 | | 2,50 | |
| 344 | 434 495,72 | 1 336 684,91 | | 2,50 | |
| 343 | 434 504,06 | 1 336 639,66 | | 2,50 | |
| 342 | 434 721,14 | 1 336 348,67 | | 2,50 | |
| 341 | 434 725,45 | 1 336 356,35 | | 2,50 | |
| 340 | 434 732,47 | 1 336 365,64 | | 2,50 | |
| 339 | 434 815,57 | 1 336 346,41 | | 2,50 | |
| 338 | 434 812,62 | 1 336 331,25 | | 2,50 | |
| 337 | 434 808,54 | 1 336 315,43 | | 2,50 | |
| 336 | 434 803,42 | 1 336 283,78 | | 2,50 | |
| 335 | 434 801,07 | 1 336 270,78 | | 2,50 | |
| 334 | 434 759,06 | 1 336 270,49 | | 2,50 | |
| 333 | 434 752,16 | 1 336 275,34 | | 2,50 | |
| 332 | 434 714,51 | 1 336 279,28 | | 2,50 | |
| 331 | 434 724,91 | 1 336 193,01 | | 2,50 | |
| 330 | 434 817,81 | 1 336 172,85 | | 2,50 | |
| 329 | 434 833,07 | 1 336 199,18 | | 2,50 | |
| 328 | 434 864,87 | 1 336 260,36 | | 2,50 | |
| 327 | 434 925,43 | 1 336 158,10 | | 2,50 | |
| 326 | 434 867,20 | 1 336 146,46 | | 2,50 | |
| 325 | 434 836,87 | 1 336 027,28 | | 2,50 | |
| 324 | 434 667,93 | 1 336 003,71 | | 2,50 | |
| 323 | 434 656,80 | 1 335 805,85 | | 2,50 | |
| 322 | 434 609,72 | 1 335 557,71 | | 2,50 | |
| 321 | 434 531,44 | 1 335 489,62 | | 2,50 | |
| Внутренний контур 1 из 103 | | | | | |
| 1038 | 434 292,79 | 1 335 650,55 | Картометрический метод | 2,50 | — |
| 1039 | 434 296,02 | 1 335 660,49 | | 2,50 | |
| 1040 | 434 307,82 | 1 335 839,72 | | 2,50 | |
| 1041 | 434 319,16 | 1 335 956,02 | | 2,50 | |
| 1042 | 434 316,29 | 1 335 992,23 | | 2,50 | |
| 1043 | 434 320,70 | 1 336 022,60 | | 2,50 | |
| 1044 | 434 338,77 | 1 336 197,59 | | 2,50 | |
| 1045 | 434 386,74 | 1 336 591,51 | | 2,50 | |
| 1046 | 434 390,43 | 1 336 663,83 | | 2,50 | |
| 1047 | 434 390,90 | 1 336 727,79 | | 2,50 | |
| 1048 | 434 438,48 | 1 336 781,98 | | 2,50 | |
| 1049 | 434 495,99 | 1 336 901,61 | | 2,50 | |
| 1050 | 434 484,76 | 1 336 944,16 | | 2,50 | |
| 1051 | 434 447,15 | 1 336 963,32 | | 2,50 | |
| 1052 | 434 461,32 | 1 337 036,61 | | 2,50 | |
| 1053 | 434 498,92 | 1 337 159,02 | | 2,50 | |
| 1054 | 434 468,57 | 1 337 165,54 | | 2,50 | |
| 1055 | 434 418,19 | 1 337 104,71 | | 2,50 | |
| 1056 | 434 362,44 | 1 337 135,90 | | 2,50 | |
| 1057 | 434 351,25 | 1 337 183,18 | | 2,50 | |
| 1058 | 434 305,26 | 1 337 184,56 | | 2,50 | |
| 1059 | 434 236,58 | 1 337 159,11 | | 2,50 | |
| 1060 | 434 147,63 | 1 337 084,85 | | 2,50 | |
| 1061 | 434 105,08 | 1 337 074,88 | | 2,50 | |

Раздел 2

Сведения о местоположении границ объекта

| Сведения о местоположении границ объекта | | | | | |
|--|------------|--------------|------------------------|------|---|
| 1 | 2 | 3 | 4 | 5 | 6 |
| 1062 | 434 006,87 | 1 337 123,85 | Картометрический метод | 2,50 | — |
| 1063 | 433 959,66 | 1 337 119,99 | | 2,50 | |
| 1064 | 433 912,40 | 1 337 109,86 | | 2,50 | |
| 1065 | 433 891,26 | 1 337 086,94 | | 2,50 | |
| 1066 | 433 875,44 | 1 337 074,48 | | 2,50 | |
| 1067 | 433 875,93 | 1 336 997,93 | | 2,50 | |
| 1068 | 433 835,37 | 1 336 901,75 | | 2,50 | |
| 1069 | 433 809,13 | 1 336 897,75 | | 2,50 | |
| 1070 | 433 785,12 | 1 336 911,56 | | 2,50 | |
| 1071 | 433 764,47 | 1 336 955,75 | | 2,50 | |
| 1072 | 433 746,82 | 1 336 981,04 | | 2,50 | |
| 1073 | 433 733,15 | 1 336 975,90 | | 2,50 | |
| 1074 | 433 696,86 | 1 336 888,08 | | 2,50 | |
| 1075 | 433 608,20 | 1 336 667,49 | | 2,50 | |
| 1076 | 433 587,76 | 1 336 597,38 | | 2,50 | |
| 1077 | 433 580,58 | 1 336 475,79 | | 2,50 | |
| 1078 | 433 577,20 | 1 336 319,47 | | 2,50 | |
| 1079 | 433 597,20 | 1 336 233,59 | | 2,50 | |
| 1080 | 433 629,68 | 1 336 166,10 | | 2,50 | |
| 1081 | 433 620,48 | 1 336 160,39 | | 2,50 | |
| 1082 | 433 629,67 | 1 336 163,48 | | 2,50 | |
| 1083 | 433 632,82 | 1 336 165,02 | | 2,50 | |
| 1084 | 433 689,72 | 1 336 059,75 | | 2,50 | |
| 1085 | 433 756,19 | 1 335 973,27 | | 2,50 | |
| 1086 | 433 782,28 | 1 335 955,26 | | 2,50 | |
| 1087 | 433 799,91 | 1 335 928,91 | | 2,50 | |
| 1088 | 433 810,20 | 1 335 902,62 | | 2,50 | |
| 1089 | 433 821,76 | 1 335 905,68 | | 2,50 | |
| 1090 | 433 867,16 | 1 335 949,38 | | 2,50 | |
| 1091 | 433 898,57 | 1 335 941,81 | | 2,50 | |
| 1092 | 433 907,52 | 1 335 901,08 | | 2,50 | |
| 1093 | 433 895,89 | 1 335 831,31 | | 2,50 | |
| 1094 | 433 900,82 | 1 335 820,16 | | 2,50 | |
| 1095 | 433 955,83 | 1 335 778,49 | | 2,50 | |
| 1096 | 433 951,60 | 1 335 739,04 | 2,50 | | |
| 1097 | 434 020,24 | 1 335 684,34 | 2,50 | | |
| 1098 | 434 003,38 | 1 335 580,21 | 2,50 | | |
| 1099 | 434 256,24 | 1 335 669,70 | 2,50 | | |
| 1038 | 434 292,79 | 1 335 650,55 | 2,50 | | |
| Внутренний контур 2 из 103 | | | | | |
| 1100 | 433 797,10 | 1 338 789,29 | Картометрический метод | 2,50 | — |
| 1101 | 433 624,31 | 1 339 042,70 | | 2,50 | |
| 1102 | 433 460,21 | 1 339 282,86 | | 2,50 | |
| 1103 | 433 426,36 | 1 339 318,84 | | 2,50 | |
| 1104 | 433 419,45 | 1 339 326,19 | | 2,50 | |
| 1105 | 433 248,39 | 1 339 508,00 | | 2,50 | |
| 1106 | 433 193,50 | 1 339 416,00 | | 2,50 | |
| 1107 | 433 254,86 | 1 339 292,89 | | 2,50 | |
| 1108 | 433 259,60 | 1 339 255,43 | | 2,50 | |
| 1109 | 433 252,79 | 1 339 185,25 | | 2,50 | |
| 1110 | 433 219,44 | 1 339 156,56 | | 2,50 | |
| 1111 | 433 191,03 | 1 339 132,12 | | 2,50 | |
| 1112 | 433 192,51 | 1 339 064,87 | | 2,50 | |
| 1113 | 433 147,58 | 1 339 013,43 | | 2,50 | |
| 1114 | 433 102,07 | 1 338 961,34 | | 2,50 | |

Раздел 2

| Сведения о местоположении границ объекта | | | | | |
|--|------------|--------------|------------------------|------|---|
| 1 | 2 | 3 | 4 | 5 | 6 |
| 1115 | 433 100,76 | 1 338 911,61 | Картометрический метод | 2,50 | — |
| 1116 | 432 999,98 | 1 338 851,96 | | 2,50 | |
| 1117 | 433 020,04 | 1 338 798,24 | | 2,50 | |
| 1118 | 433 088,99 | 1 338 769,49 | | 2,50 | |
| 1119 | 433 357,18 | 1 338 808,41 | | 2,50 | |
| 1120 | 433 401,46 | 1 338 870,46 | | 2,50 | |
| 1121 | 433 483,76 | 1 338 848,21 | | 2,50 | |
| 1122 | 433 532,98 | 1 338 842,17 | | 2,50 | |
| 1123 | 433 565,87 | 1 338 846,27 | | 2,50 | |
| 1124 | 433 607,49 | 1 338 890,57 | | 2,50 | |
| 1125 | 433 643,40 | 1 338 870,78 | | 2,50 | |
| 1126 | 433 613,37 | 1 338 873,95 | | 2,50 | |
| 1127 | 433 578,76 | 1 338 844,43 | | 2,50 | |
| 1128 | 433 501,69 | 1 338 839,84 | | 2,50 | |
| 1129 | 433 415,50 | 1 338 863,49 | | 2,50 | |
| 1130 | 433 357,48 | 1 338 799,76 | | 2,50 | |
| 1131 | 433 284,60 | 1 338 785,08 | | 2,50 | |
| 1132 | 433 262,76 | 1 338 783,92 | | 2,50 | |
| 1133 | 433 104,46 | 1 338 754,65 | | 2,50 | |
| 1134 | 433 020,59 | 1 338 782,93 | | 2,50 | |
| 1135 | 432 984,03 | 1 338 840,08 | | 2,50 | |
| 1136 | 433 017,06 | 1 338 882,51 | | 2,50 | |
| 1137 | 433 085,59 | 1 338 918,27 | | 2,50 | |
| 1138 | 433 096,62 | 1 338 969,39 | | 2,50 | |
| 1139 | 433 175,43 | 1 339 049,16 | | 2,50 | |
| 1140 | 433 181,75 | 1 339 135,87 | | 2,50 | |
| 1141 | 433 239,74 | 1 339 187,34 | | 2,50 | |
| 1142 | 433 251,92 | 1 339 201,48 | | 2,50 | |
| 1143 | 433 250,71 | 1 339 277,11 | | 2,50 | |
| 1144 | 433 197,44 | 1 339 364,25 | | 2,50 | |
| 1145 | 433 180,06 | 1 339 388,31 | | 2,50 | |
| 1146 | 433 119,19 | 1 339 324,06 | | 2,50 | |
| 1147 | 432 950,53 | 1 339 215,78 | | 2,50 | |
| 1148 | 432 899,94 | 1 339 201,93 | | 2,50 | |
| 1149 | 432 786,60 | 1 339 259,65 | | 2,50 | |
| 1150 | 432 709,37 | 1 339 297,91 | | 2,50 | |
| 1151 | 432 669,74 | 1 339 344,03 | | 2,50 | |
| 1152 | 432 648,18 | 1 339 389,38 | | 2,50 | |
| 1153 | 432 602,63 | 1 339 382,60 | | 2,50 | |
| 1154 | 432 491,77 | 1 339 108,04 | | 2,50 | |
| 1155 | 432 359,25 | 1 339 092,72 | | 2,50 | |
| 1156 | 432 341,41 | 1 339 091,54 | | 2,50 | |
| 1157 | 432 340,82 | 1 339 093,77 | | 2,50 | |
| 1158 | 432 335,03 | 1 339 092,21 | | 2,50 | |
| 1159 | 432 335,56 | 1 339 090,24 | | 2,50 | |
| 1160 | 432 305,89 | 1 339 063,73 | | 2,50 | |
| 1161 | 432 221,07 | 1 339 035,91 | | 2,50 | |
| 1162 | 432 179,65 | 1 339 012,04 | | 2,50 | |
| 1163 | 432 103,95 | 1 338 967,08 | | 2,50 | |
| 1164 | 432 158,21 | 1 338 900,92 | | 2,50 | |
| 1165 | 432 358,43 | 1 338 955,26 | | 2,50 | |
| 1166 | 432 453,05 | 1 338 962,39 | | 2,50 | |
| 1167 | 432 491,42 | 1 338 957,83 | | 2,50 | |
| 1168 | 432 713,96 | 1 338 857,72 | | 2,50 | |
| 1169 | 432 814,12 | 1 338 837,63 | | 2,50 | |

| Сведения о местоположении границ объекта | | | | | |
|--|------------|--------------|------------------------|------|---|
| 1 | 2 | 3 | 4 | 5 | 6 |
| 1170 | 432 978,30 | 1 338 695,41 | Картометрический метод | 2,50 | — |
| 1171 | 433 040,31 | 1 338 667,81 | | 2,50 | |
| 1172 | 433 162,78 | 1 338 679,47 | | 2,50 | |
| 1173 | 433 200,59 | 1 338 693,75 | | 2,50 | |
| 1174 | 433 268,19 | 1 338 711,77 | | 2,50 | |
| 1175 | 433 433,72 | 1 338 732,39 | | 2,50 | |
| 1176 | 433 549,68 | 1 338 759,32 | | 2,50 | |
| 1177 | 433 565,63 | 1 338 768,46 | | 2,50 | |
| 1178 | 433 596,19 | 1 338 786,76 | | 2,50 | |
| 1179 | 433 629,43 | 1 338 809,01 | | 2,50 | |
| 1180 | 433 656,82 | 1 338 845,19 | | 2,50 | |
| 1181 | 433 647,88 | 1 338 868,31 | | 2,50 | |
| 1182 | 433 676,75 | 1 338 852,41 | | 2,50 | |
| 1183 | 433 727,10 | 1 338 746,90 | | 2,50 | |
| 1100 | 433 797,10 | 1 338 789,29 | | 2,50 | |
| Внутренний контур 3 из 103 | | | | | |
| 1184 | 433 449,86 | 1 337 655,86 | Картометрический метод | 2,50 | — |
| 1185 | 433 389,36 | 1 337 742,32 | | 2,50 | |
| 1186 | 433 417,07 | 1 337 789,64 | | 2,50 | |
| 1187 | 433 460,46 | 1 337 873,34 | | 2,50 | |
| 1188 | 433 409,05 | 1 338 106,15 | | 2,50 | |
| 1189 | 433 152,59 | 1 338 233,20 | | 2,50 | |
| 1190 | 433 020,29 | 1 338 227,00 | | 2,50 | |
| 1191 | 432 846,53 | 1 338 199,41 | | 2,50 | |
| 1192 | 432 786,21 | 1 338 268,82 | | 2,50 | |
| 1193 | 432 617,41 | 1 338 220,01 | | 2,50 | |
| 1194 | 432 601,56 | 1 338 238,75 | | 2,50 | |
| 1195 | 432 530,57 | 1 338 290,35 | | 2,50 | |
| 1196 | 432 468,02 | 1 338 289,59 | | 2,50 | |
| 1197 | 432 414,91 | 1 338 270,72 | | 2,50 | |
| 1198 | 432 347,53 | 1 338 202,70 | | 2,50 | |
| 1199 | 432 248,66 | 1 338 163,51 | | 2,50 | |
| 1200 | 432 281,98 | 1 337 895,43 | | 2,50 | |
| 1201 | 432 594,21 | 1 338 011,92 | | 2,50 | |
| 1202 | 432 647,32 | 1 337 924,74 | | 2,50 | |
| 1203 | 432 866,13 | 1 337 871,18 | | 2,50 | |
| 1204 | 432 956,93 | 1 337 736,23 | | 2,50 | |
| 1205 | 433 064,78 | 1 337 678,47 | | 2,50 | |
| 1206 | 433 240,02 | 1 337 664,33 | | 2,50 | |
| 1207 | 433 323,69 | 1 337 600,76 | | 2,50 | |
| 1208 | 433 365,08 | 1 337 598,52 | | 2,50 | |
| 1209 | 433 389,54 | 1 337 638,56 | | 2,50 | |
| 1184 | 433 449,86 | 1 337 655,86 | | 2,50 | |
| Внутренний контур 4 из 103 | | | | | |
| 1210 | 433 546,06 | 1 337 356,84 | Картометрический метод | 2,50 | — |
| 1211 | 433 574,37 | 1 337 403,45 | | 2,50 | |
| 1212 | 433 574,42 | 1 337 403,54 | | 2,50 | |
| 1213 | 433 541,21 | 1 337 452,64 | | 2,50 | |
| 1214 | 433 510,91 | 1 337 495,24 | | 2,50 | |
| 1215 | 433 481,37 | 1 337 538,97 | | 2,50 | |
| 1216 | 433 476,28 | 1 337 549,20 | | 2,50 | |
| 1217 | 433 468,28 | 1 337 565,30 | | 2,50 | |
| 1218 | 433 425,34 | 1 337 552,79 | | 2,50 | |
| 1219 | 433 380,30 | 1 337 535,54 | | 2,50 | |
| 1220 | 433 291,02 | 1 337 536,79 | | 2,50 | |

Раздел 2

Сведения о местоположении границ объекта

| Сведения о местоположении границ объекта | | | | | |
|--|------------|--------------|------------------------|------|---|
| 1 | 2 | 3 | 4 | 5 | 6 |
| 1221 | 433 275,27 | 1 337 556,10 | Картометрический метод | 2,50 | — |
| 1222 | 433 230,35 | 1 337 625,33 | | 2,50 | |
| 1223 | 433 112,20 | 1 337 648,42 | | 2,50 | |
| 1224 | 433 045,61 | 1 337 665,01 | | 2,50 | |
| 1225 | 432 979,76 | 1 337 699,41 | | 2,50 | |
| 1226 | 432 911,91 | 1 337 768,47 | | 2,50 | |
| 1227 | 432 848,64 | 1 337 849,35 | | 2,50 | |
| 1228 | 432 755,57 | 1 337 817,16 | | 2,50 | |
| 1229 | 432 641,85 | 1 337 781,94 | | 2,50 | |
| 1230 | 432 678,94 | 1 337 616,21 | | 2,50 | |
| 1231 | 432 715,77 | 1 337 450,26 | | 2,50 | |
| 1232 | 432 752,17 | 1 337 284,82 | | 2,50 | |
| 1233 | 432 791,90 | 1 337 280,23 | | 2,50 | |
| 1234 | 432 857,43 | 1 337 258,57 | | 2,50 | |
| 1235 | 432 880,97 | 1 337 225,01 | | 2,50 | |
| 1236 | 432 893,00 | 1 337 178,37 | | 2,50 | |
| 1237 | 432 869,85 | 1 337 034,45 | | 2,50 | |
| 1238 | 432 911,50 | 1 336 942,36 | | 2,50 | |
| 1239 | 433 159,57 | 1 337 000,26 | | 2,50 | |
| 1240 | 433 169,76 | 1 337 058,09 | | 2,50 | |
| 1241 | 433 165,65 | 1 337 100,49 | | 2,50 | |
| 1242 | 433 189,72 | 1 337 147,46 | | 2,50 | |
| 1243 | 433 203,72 | 1 337 165,01 | | 2,50 | |
| 1244 | 433 237,11 | 1 337 206,87 | | 2,50 | |
| 1245 | 433 290,51 | 1 337 234,69 | | 2,50 | |
| 1246 | 433 349,11 | 1 337 211,34 | | 2,50 | |
| 1247 | 433 362,40 | 1 337 227,11 | | 2,50 | |
| 1248 | 433 401,48 | 1 337 307,41 | | 2,50 | |
| 1249 | 433 420,97 | 1 337 322,75 | | 2,50 | |
| 1250 | 433 488,15 | 1 337 354,49 | | 2,50 | |
| 1251 | 433 517,09 | 1 337 362,40 | 2,50 | | |
| 1210 | 433 546,06 | 1 337 356,84 | 2,50 | | |
| Внутренний контур 5 из 103 | | | | | |
| 1252 | 432 851,82 | 1 336 983,57 | Картометрический метод | 2,50 | — |
| 1253 | 432 861,11 | 1 337 046,40 | | 2,50 | |
| 1254 | 432 879,63 | 1 337 165,97 | | 2,50 | |
| 1255 | 432 873,75 | 1 337 194,17 | | 2,50 | |
| 1256 | 432 866,50 | 1 337 233,80 | | 2,50 | |
| 1257 | 432 787,65 | 1 337 277,17 | | 2,50 | |
| 1258 | 432 787,29 | 1 337 277,21 | | 2,50 | |
| 1259 | 432 786,88 | 1 337 277,44 | | 2,50 | |
| 1260 | 432 719,03 | 1 337 284,67 | | 2,50 | |
| 1261 | 432 681,82 | 1 337 288,64 | | 2,50 | |
| 1262 | 432 680,70 | 1 337 288,26 | | 2,50 | |
| 1263 | 432 406,69 | 1 337 271,87 | | 2,50 | |
| 1264 | 432 405,60 | 1 337 272,12 | | 2,50 | |
| 1265 | 432 391,18 | 1 337 260,10 | | 2,50 | |
| 1266 | 432 370,02 | 1 337 242,46 | | 2,50 | |
| 1267 | 432 308,28 | 1 337 191,55 | | 2,50 | |
| 1268 | 432 333,57 | 1 337 337,74 | | 2,50 | |
| 1269 | 432 157,79 | 1 337 404,88 | | 2,50 | |
| 1270 | 432 153,47 | 1 337 168,59 | | 2,50 | |
| 1271 | 432 229,24 | 1 337 110,56 | | 2,50 | |
| 1272 | 432 302,45 | 1 337 145,54 | | 2,50 | |
| 1273 | 432 307,52 | 1 337 190,36 | | 2,50 | |

| Сведения о местоположении границ объекта | | | | | |
|--|------------|--------------|------------------------|------|---|
| 1 | 2 | 3 | 4 | 5 | 6 |
| 1274 | 432 323,88 | 1 337 084,19 | Картометрический метод | 2,50 | — |
| 1275 | 432 324,10 | 1 337 084,08 | | 2,50 | |
| 1276 | 432 324,10 | 1 337 084,05 | | 2,50 | |
| 1277 | 432 405,84 | 1 337 042,64 | | 2,50 | |
| 1278 | 432 458,12 | 1 336 867,03 | | 2,50 | |
| 1279 | 432 459,31 | 1 336 867,24 | | 2,50 | |
| 1280 | 432 459,66 | 1 336 866,08 | | 2,50 | |
| 1281 | 432 655,91 | 1 336 902,00 | | 2,50 | |
| 1282 | 432 667,54 | 1 336 909,99 | | 2,50 | |
| 1283 | 432 701,62 | 1 336 924,76 | | 2,50 | |
| 1284 | 432 801,88 | 1 336 964,01 | | 2,50 | |
| 1285 | 432 812,03 | 1 336 967,99 | | 2,50 | |
| 1286 | 432 817,26 | 1 336 970,11 | | 2,50 | |
| 1287 | 432 829,97 | 1 336 975,01 | | 2,50 | |
| 1288 | 432 833,82 | 1 336 976,52 | | 2,50 | |
| 1252 | 432 851,82 | 1 336 983,57 | 2,50 | | |
| Внутренний контур 6 из 103 | | | | | |
| 1289 | 433 448,35 | 1 338 279,46 | Картометрический метод | 2,50 | — |
| 1290 | 433 250,47 | 1 338 567,45 | | 2,50 | |
| 1291 | 433 013,08 | 1 338 412,08 | | 2,50 | |
| 1292 | 433 085,21 | 1 338 308,36 | | 2,50 | |
| 1293 | 433 319,95 | 1 338 196,01 | | 2,50 | |
| 1289 | 433 448,35 | 1 338 279,46 | | 2,50 | |
| Внутренний контур 7 из 103 | | | | | |
| 1294 | 433 960,62 | 1 338 249,02 | Картометрический метод | 2,50 | — |
| 1295 | 433 906,21 | 1 338 333,07 | | 2,50 | |
| 1296 | 433 808,56 | 1 338 484,28 | | 2,50 | |
| 1297 | 433 725,62 | 1 338 428,26 | | 2,50 | |
| 1298 | 433 557,49 | 1 338 314,69 | | 2,50 | |
| 1299 | 433 713,54 | 1 338 082,70 | | 2,50 | |
| 1300 | 433 798,94 | 1 338 140,40 | | 2,50 | |
| 1301 | 433 861,51 | 1 338 182,53 | | 2,50 | |
| 1302 | 433 930,30 | 1 338 076,87 | | 2,50 | |
| 1303 | 434 028,99 | 1 338 143,32 | | 2,50 | |
| 1304 | 433 960,29 | 1 338 248,80 | | 2,50 | |
| 1294 | 433 960,62 | 1 338 249,02 | | 2,50 | |
| Внутренний контур 8 из 103 | | | | | |
| 1305 | 433 714,76 | 1 338 440,77 | Картометрический метод | 2,50 | — |
| 1306 | 433 552,15 | 1 338 680,78 | | 2,50 | |
| 1307 | 433 310,79 | 1 338 514,97 | | 2,50 | |
| 1308 | 433 472,92 | 1 338 279,46 | | 2,50 | |
| 1305 | 433 714,76 | 1 338 440,77 | | 2,50 | |
| Внутренний контур 9 из 103 | | | | | |
| 1309 | 433 168,09 | 1 336 705,22 | Картометрический метод | 2,50 | — |
| 1310 | 433 209,17 | 1 336 790,10 | | 2,50 | |
| 1311 | 433 237,85 | 1 336 914,99 | | 2,50 | |
| 1312 | 433 257,07 | 1 336 957,46 | | 2,50 | |
| 1313 | 433 236,39 | 1 336 976,21 | | 2,50 | |
| 1314 | 433 204,42 | 1 336 955,40 | | 2,50 | |
| 1315 | 433 176,79 | 1 336 885,56 | | 2,50 | |
| 1316 | 433 143,72 | 1 336 806,65 | | 2,50 | |
| 1317 | 433 113,78 | 1 336 753,68 | | 2,50 | |
| 1318 | 433 099,71 | 1 336 722,49 | | 2,50 | |
| 1319 | 433 033,43 | 1 336 695,07 | | 2,50 | |
| 1320 | 432 966,69 | 1 336 643,75 | | 2,50 | |

| Сведения о местоположении границ объекта | | | | | |
|--|------------|--------------|------------------------|------|---|
| 1 | 2 | 3 | 4 | 5 | 6 |
| 1321 | 432 892,33 | 1 336 623,65 | Картометрический метод | 2,50 | — |
| 1322 | 432 888,55 | 1 336 616,64 | | 2,50 | |
| 1323 | 432 866,77 | 1 336 576,33 | | 2,50 | |
| 1324 | 432 906,84 | 1 336 534,29 | | 2,50 | |
| 1325 | 432 943,34 | 1 336 496,00 | | 2,50 | |
| 1326 | 433 029,71 | 1 336 499,14 | | 2,50 | |
| 1327 | 433 027,85 | 1 336 522,79 | | 2,50 | |
| 1328 | 433 044,50 | 1 336 568,36 | | 2,50 | |
| 1329 | 433 106,57 | 1 336 651,32 | | 2,50 | |
| 1309 | 433 168,09 | 1 336 705,22 | | 2,50 | |
| Внутренний контур 10 из 103 | | | | | |
| 1330 | 433 029,29 | 1 336 764,33 | Картометрический метод | 2,50 | — |
| 1331 | 433 055,65 | 1 336 839,88 | | 2,50 | |
| 1332 | 432 988,80 | 1 336 916,94 | | 2,50 | |
| 1333 | 432 849,70 | 1 336 903,82 | | 2,50 | |
| 1334 | 432 842,91 | 1 336 808,22 | | 2,50 | |
| 1335 | 432 843,39 | 1 336 805,92 | | 2,50 | |
| 1336 | 432 836,55 | 1 336 699,17 | | 2,50 | |
| 1330 | 433 029,29 | 1 336 764,33 | | 2,50 | |
| Внутренний контур 11 из 103 | | | | | |
| 1337 | 434 746,83 | 1 336 024,36 | Картометрический метод | 2,50 | — |
| 1338 | 434 753,64 | 1 336 027,91 | | 2,50 | |
| 1339 | 434 761,58 | 1 336 029,11 | | 2,50 | |
| 1340 | 434 767,65 | 1 336 033,83 | | 2,50 | |
| 1341 | 434 771,94 | 1 336 046,31 | | 2,50 | |
| 1342 | 434 772,57 | 1 336 059,64 | | 2,50 | |
| 1343 | 434 774,96 | 1 336 073,71 | | 2,50 | |
| 1344 | 434 781,47 | 1 336 080,94 | | 2,50 | |
| 1345 | 434 805,37 | 1 336 090,81 | | 2,50 | |
| 1346 | 434 818,23 | 1 336 101,44 | | 2,50 | |
| 1347 | 434 826,85 | 1 336 111,38 | | 2,50 | |
| 1348 | 434 830,87 | 1 336 116,01 | | 2,50 | |
| 1349 | 434 837,98 | 1 336 128,80 | | 2,50 | |
| 1350 | 434 838,35 | 1 336 129,46 | | 2,50 | |
| 1351 | 434 831,32 | 1 336 140,17 | | 2,50 | |
| 1352 | 434 816,67 | 1 336 130,47 | | 2,50 | |
| 1353 | 434 803,05 | 1 336 127,71 | | 2,50 | |
| 1354 | 434 794,71 | 1 336 116,89 | | 2,50 | |
| 1355 | 434 788,94 | 1 336 115,31 | | 2,50 | |
| 1356 | 434 774,74 | 1 336 113,14 | | 2,50 | |
| 1357 | 434 764,20 | 1 336 129,65 | | 2,50 | |
| 1358 | 434 750,55 | 1 336 141,09 | | 2,50 | |
| 1359 | 434 733,27 | 1 336 151,99 | | 2,50 | |
| 1360 | 434 715,47 | 1 336 166,53 | | 2,50 | |
| 1361 | 434 692,52 | 1 336 164,54 | | 2,50 | |
| 1362 | 434 675,91 | 1 336 163,35 | | 2,50 | |
| 1363 | 434 659,67 | 1 336 165,16 | | 2,50 | |
| 1364 | 434 651,60 | 1 336 152,93 | | 2,50 | |
| 1365 | 434 652,59 | 1 336 141,74 | | 2,50 | |
| 1366 | 434 670,48 | 1 336 131,13 | | 2,50 | |
| 1367 | 434 689,87 | 1 336 120,78 | | 2,50 | |
| 1368 | 434 711,84 | 1 336 094,10 | | 2,50 | |
| 1369 | 434 712,86 | 1 336 092,86 | | 2,50 | |
| 1370 | 434 717,62 | 1 336 081,29 | | 2,50 | |
| 1371 | 434 719,49 | 1 336 076,72 | | 2,50 | |

Раздел 2

| Сведения о местоположении границ объекта | | | | | |
|--|------------|--------------|------------------------|------|---|
| 1 | 2 | 3 | 4 | 5 | 6 |
| 1372 | 434 724,09 | 1 336 064,85 | Картометрический метод | 2,50 | — |
| 1373 | 434 725,32 | 1 336 050,33 | | 2,50 | |
| 1374 | 434 717,35 | 1 336 042,92 | | 2,50 | |
| 1375 | 434 701,43 | 1 336 045,94 | | 2,50 | |
| 1376 | 434 684,15 | 1 336 041,43 | | 2,50 | |
| 1377 | 434 685,65 | 1 336 024,79 | | 2,50 | |
| 1378 | 434 696,10 | 1 336 019,46 | | 2,50 | |
| 1379 | 434 702,79 | 1 336 017,17 | | 2,50 | |
| 1380 | 434 710,41 | 1 336 014,97 | | 2,50 | |
| 1381 | 434 719,10 | 1 336 014,88 | | 2,50 | |
| 1382 | 434 726,25 | 1 336 016,65 | | 2,50 | |
| 1383 | 434 730,29 | 1 336 017,21 | | 2,50 | |
| 1384 | 434 735,13 | 1 336 022,26 | | 2,50 | |
| 1385 | 434 739,27 | 1 336 023,53 | | 2,50 | |
| 1386 | 434 744,40 | 1 336 023,59 | | 2,50 | |
| 1337 | 434 746,83 | 1 336 024,36 | | 2,50 | |
| Внутренний контур 12 из 103 | | | | | |
| 1387 | 432 731,06 | 1 336 575,73 | Картометрический метод | 2,50 | — |
| 1388 | 432 722,75 | 1 336 585,36 | | 2,50 | |
| 1389 | 432 690,96 | 1 336 577,45 | | 2,50 | |
| 1390 | 432 657,36 | 1 336 573,82 | | 2,50 | |
| 1391 | 432 622,58 | 1 336 583,00 | | 2,50 | |
| 1392 | 432 597,32 | 1 336 595,79 | | 2,50 | |
| 1393 | 432 550,45 | 1 336 589,57 | | 2,50 | |
| 1394 | 432 516,73 | 1 336 604,89 | | 2,50 | |
| 1395 | 432 504,21 | 1 336 616,97 | | 2,50 | |
| 1396 | 432 479,20 | 1 336 617,92 | | 2,50 | |
| 1397 | 432 468,82 | 1 336 593,97 | | 2,50 | |
| 1398 | 432 484,10 | 1 336 577,58 | | 2,50 | |
| 1399 | 432 505,21 | 1 336 570,56 | | 2,50 | |
| 1400 | 432 536,28 | 1 336 564,76 | | 2,50 | |
| 1401 | 432 564,16 | 1 336 565,18 | | 2,50 | |
| 1402 | 432 584,45 | 1 336 564,79 | | 2,50 | |
| 1403 | 432 613,63 | 1 336 559,51 | | 2,50 | |
| 1404 | 432 646,52 | 1 336 550,83 | | 2,50 | |
| 1405 | 432 679,58 | 1 336 550,20 | | 2,50 | |
| 1406 | 432 707,75 | 1 336 566,24 | | 2,50 | |
| 1387 | 432 731,06 | 1 336 575,73 | | 2,50 | |
| Внутренний контур 13 из 103 | | | | | |
| 1407 | 432 203,86 | 1 334 910,43 | Картометрический метод | 2,50 | — |
| 1408 | 432 202,03 | 1 334 912,88 | | 2,50 | |
| 1409 | 432 183,14 | 1 334 908,39 | | 2,50 | |
| 1410 | 432 176,54 | 1 334 914,98 | | 2,50 | |
| 1411 | 432 155,51 | 1 334 911,06 | | 2,50 | |
| 1412 | 432 150,51 | 1 334 916,81 | | 2,50 | |
| 1413 | 432 152,43 | 1 334 933,74 | | 2,50 | |
| 1414 | 432 148,17 | 1 334 935,43 | | 2,50 | |
| 1415 | 432 062,10 | 1 334 931,65 | | 2,50 | |
| 1416 | 432 055,90 | 1 334 930,69 | | 2,50 | |
| 1417 | 432 052,88 | 1 334 926,98 | | 2,50 | |
| 1418 | 432 053,26 | 1 334 904,34 | | 2,50 | |
| 1419 | 432 055,29 | 1 334 898,11 | | 2,50 | |
| 1420 | 432 060,10 | 1 334 896,41 | | 2,50 | |
| 1421 | 432 124,87 | 1 334 911,36 | | 2,50 | |
| 1422 | 432 168,76 | 1 334 901,39 | | 2,50 | |

Раздел 2

| Сведения о местоположении границ объекта | | | | | |
|--|------------|--------------|------------------------|------|---|
| 1 | 2 | 3 | 4 | 5 | 6 |
| 1423 | 432 184,60 | 1 334 900,82 | Картометрический метод | 2,50 | — |
| 1407 | 432 203,86 | 1 334 910,43 | | 2,50 | |
| Внутренний контур 14 из 103 | | | | | |
| 1424 | 433 015,22 | 1 336 071,79 | Картометрический метод | 2,50 | — |
| 1425 | 433 010,93 | 1 336 078,87 | | 2,50 | |
| 1426 | 433 003,84 | 1 336 074,56 | | 2,50 | |
| 1427 | 433 008,14 | 1 336 067,49 | | 2,50 | |
| 1424 | 433 015,22 | 1 336 071,79 | | 2,50 | |
| Внутренний контур 15 из 103 | | | | | |
| 1428 | 433 287,62 | 1 335 697,06 | Картометрический метод | 2,50 | — |
| 1429 | 433 290,00 | 1 335 704,30 | | 2,50 | |
| 1430 | 433 282,75 | 1 335 706,66 | | 2,50 | |
| 1431 | 433 280,38 | 1 335 699,42 | | 2,50 | |
| 1428 | 433 287,62 | 1 335 697,06 | | 2,50 | |
| Внутренний контур 16 из 103 | | | | | |
| 1432 | 433 294,39 | 1 335 683,68 | Картометрический метод | 2,50 | — |
| 1433 | 433 294,69 | 1 335 691,17 | | 2,50 | |
| 1434 | 433 287,20 | 1 335 691,49 | | 2,50 | |
| 1435 | 433 286,89 | 1 335 683,99 | | 2,50 | |
| 1432 | 433 294,39 | 1 335 683,68 | | 2,50 | |
| Внутренний контур 17 из 103 | | | | | |
| 1436 | 432 602,14 | 1 337 922,48 | Картометрический метод | 2,50 | — |
| 1437 | 432 600,84 | 1 337 929,70 | | 2,50 | |
| 1438 | 432 593,62 | 1 337 928,40 | | 2,50 | |
| 1439 | 432 594,92 | 1 337 921,18 | | 2,50 | |
| 1436 | 432 602,14 | 1 337 922,48 | | 2,50 | |
| Внутренний контур 18 из 103 | | | | | |
| 1440 | 432 032,20 | 1 338 230,10 | Картометрический метод | 2,50 | — |
| 1441 | 432 035,99 | 1 338 229,73 | | 2,50 | |
| 1442 | 432 039,82 | 1 338 238,34 | | 2,50 | |
| 1443 | 432 033,03 | 1 338 238,73 | | 2,50 | |
| 1440 | 432 032,20 | 1 338 230,10 | | 2,50 | |
| Внутренний контур 19 из 103 | | | | | |
| 1444 | 432 397,26 | 1 338 849,68 | Картометрический метод | 2,50 | — |
| 1445 | 432 393,56 | 1 338 854,39 | | 2,50 | |
| 1446 | 432 388,84 | 1 338 850,69 | | 2,50 | |
| 1447 | 432 392,54 | 1 338 845,97 | | 2,50 | |
| 1444 | 432 397,26 | 1 338 849,68 | | 2,50 | |
| Внутренний контур 20 из 103 | | | | | |
| 1448 | 432 883,86 | 1 336 658,52 | Картометрический метод | 2,50 | — |
| 1449 | 432 883,87 | 1 336 664,49 | | 2,50 | |
| 1450 | 432 877,89 | 1 336 664,50 | | 2,50 | |
| 1451 | 432 877,89 | 1 336 658,52 | | 2,50 | |
| 1448 | 432 883,86 | 1 336 658,52 | | 2,50 | |
| Внутренний контур 21 из 103 | | | | | |
| 1452 | 434 441,10 | 1 336 001,97 | Картометрический метод | 2,50 | — |
| 1453 | 434 439,67 | 1 336 007,29 | | 2,50 | |
| 1454 | 434 434,36 | 1 336 005,86 | | 2,50 | |
| 1455 | 434 435,78 | 1 336 000,53 | | 2,50 | |
| 1452 | 434 441,10 | 1 336 001,97 | | 2,50 | |
| Внутренний контур 22 из 103 | | | | | |
| 1456 | 434 678,38 | 1 336 067,62 | Картометрический метод | 2,50 | — |
| 1457 | 434 677,00 | 1 336 072,94 | | 2,50 | |
| 1458 | 434 671,67 | 1 336 071,57 | | 2,50 | |
| 1459 | 434 673,04 | 1 336 066,25 | | 2,50 | |

| Сведения о местоположении границ объекта | | | | | |
|--|------------|--------------|------------------------|------|---|
| 1 | 2 | 3 | 4 | 5 | 6 |
| 1456 | 434 678,38 | 1 336 067,62 | Картометрический метод | 2,50 | — |
| Внутренний контур 23 из 103 | | | | | |
| 1460 | 433 751,65 | 1 335 811,86 | Картометрический метод | 2,50 | — |
| 1461 | 433 750,27 | 1 335 817,18 | | 2,50 | |
| 1462 | 433 744,95 | 1 335 815,80 | | 2,50 | |
| 1463 | 433 746,32 | 1 335 810,47 | | 2,50 | |
| 1460 | 433 751,65 | 1 335 811,86 | | 2,50 | |
| Внутренний контур 24 из 103 | | | | | |
| 1464 | 433 506,11 | 1 335 743,95 | Картометрический метод | 2,50 | — |
| 1465 | 433 504,67 | 1 335 749,26 | | 2,50 | |
| 1466 | 433 499,36 | 1 335 747,80 | | 2,50 | |
| 1467 | 433 500,82 | 1 335 742,51 | | 2,50 | |
| 1464 | 433 506,11 | 1 335 743,95 | | 2,50 | |
| Внутренний контур 25 из 103 | | | | | |
| 1468 | 432 936,70 | 1 336 407,01 | Картометрический метод | 2,50 | — |
| 1469 | 432 936,70 | 1 336 412,22 | | 2,50 | |
| 1470 | 432 931,49 | 1 336 412,22 | | 2,50 | |
| 1471 | 432 931,49 | 1 336 407,01 | | 2,50 | |
| 1468 | 432 936,70 | 1 336 407,01 | | 2,50 | |
| Внутренний контур 26 из 103 | | | | | |
| 1472 | 431 952,46 | 1 337 602,02 | Картометрический метод | 2,50 | — |
| 1473 | 431 952,66 | 1 337 602,02 | | 2,50 | |
| 1474 | 431 954,87 | 1 337 607,42 | | 2,50 | |
| 1475 | 431 954,86 | 1 337 607,62 | | 2,50 | |
| 1476 | 431 951,45 | 1 337 608,85 | | 2,50 | |
| 1477 | 431 951,25 | 1 337 608,74 | | 2,50 | |
| 1478 | 431 951,25 | 1 337 608,60 | | 2,50 | |
| 1472 | 431 952,46 | 1 337 602,02 | | 2,50 | |
| Внутренний контур 27 из 103 | | | | | |
| 1479 | 433 855,95 | 1 338 612,67 | Картометрический метод | 2,50 | — |
| 1480 | 433 855,95 | 1 338 615,67 | | 2,50 | |
| 1481 | 433 851,95 | 1 338 615,67 | | 2,50 | |
| 1479 | 433 855,95 | 1 338 612,67 | | 2,50 | |
| Внутренний контур 28 из 103 | | | | | |
| 1482 | 432 186,42 | 1 339 782,66 | Картометрический метод | 2,50 | — |
| 1483 | 432 185,91 | 1 339 784,97 | | 2,50 | |
| 1484 | 432 183,62 | 1 339 784,39 | | 2,50 | |
| 1485 | 432 184,13 | 1 339 782,08 | | 2,50 | |
| 1482 | 432 186,42 | 1 339 782,66 | | 2,50 | |
| Внутренний контур 29 из 103 | | | | | |
| 1486 | 434 346,37 | 1 335 994,76 | Картометрический метод | 2,50 | — |
| 1487 | 434 345,78 | 1 335 997,04 | | 2,50 | |
| 1488 | 434 343,50 | 1 335 996,45 | | 2,50 | |
| 1489 | 434 344,08 | 1 335 994,17 | | 2,50 | |
| 1486 | 434 346,37 | 1 335 994,76 | | 2,50 | |
| Внутренний контур 30 из 103 | | | | | |
| 1490 | 432 229,23 | 1 339 587,54 | Картометрический метод | 2,50 | — |
| 1491 | 432 228,71 | 1 339 589,84 | | 2,50 | |
| 1492 | 432 226,41 | 1 339 589,36 | | 2,50 | |
| 1493 | 432 226,93 | 1 339 587,05 | | 2,50 | |
| 1490 | 432 229,23 | 1 339 587,54 | | 2,50 | |
| Внутренний контур 31 из 103 | | | | | |
| 1494 | 433 471,75 | 1 335 750,48 | Картометрический метод | 2,50 | — |
| 1495 | 433 471,11 | 1 335 752,74 | | 2,50 | |
| 1496 | 433 468,84 | 1 335 752,10 | | 2,50 | |

Раздел 2

| Сведения о местоположении границ объекта | | | | | |
|--|------------|--------------|------------------------|------|---|
| 1 | 2 | 3 | 4 | 5 | 6 |
| 1497 | 433 469,49 | 1 335 749,83 | Картометрический метод | 2,50 | — |
| 1494 | 433 471,75 | 1 335 750,48 | | 2,50 | |
| Внутренний контур 32 из 103 | | | | | |
| 1498 | 432 142,60 | 1 339 978,01 | Картометрический метод | 2,50 | — |
| 1499 | 432 142,08 | 1 339 980,31 | | 2,50 | |
| 1500 | 432 139,78 | 1 339 979,82 | | 2,50 | |
| 1501 | 432 140,30 | 1 339 977,52 | | 2,50 | |
| 1498 | 432 142,60 | 1 339 978,01 | | 2,50 | |
| Внутренний контур 33 из 103 | | | | | |
| 1502 | 434 665,20 | 1 336 080,40 | Картометрический метод | 2,50 | — |
| 1503 | 434 664,54 | 1 336 082,66 | | 2,50 | |
| 1504 | 434 662,29 | 1 336 082,01 | | 2,50 | |
| 1505 | 434 662,94 | 1 336 079,74 | | 2,50 | |
| 1502 | 434 665,20 | 1 336 080,40 | | 2,50 | |
| Внутренний контур 34 из 103 | | | | | |
| 1506 | 432 513,19 | 1 338 311,42 | Картометрический метод | 2,50 | — |
| 1507 | 432 512,70 | 1 338 313,72 | | 2,50 | |
| 1508 | 432 510,40 | 1 338 313,23 | | 2,50 | |
| 1509 | 432 510,89 | 1 338 310,93 | | 2,50 | |
| 1510 | 432 511,97 | 1 338 311,16 | | 2,50 | |
| 1506 | 432 513,19 | 1 338 311,42 | | 2,50 | |
| Внутренний контур 35 из 103 | | | | | |
| 1511 | 432 739,69 | 1 337 285,24 | Картометрический метод | 2,50 | — |
| 1512 | 432 739,19 | 1 337 287,53 | | 2,50 | |
| 1513 | 432 736,90 | 1 337 287,05 | | 2,50 | |
| 1514 | 432 737,38 | 1 337 284,74 | | 2,50 | |
| 1511 | 432 739,69 | 1 337 285,24 | | 2,50 | |
| Внутренний контур 36 из 103 | | | | | |
| 1515 | 433 654,50 | 1 335 801,23 | Картометрический метод | 2,50 | — |
| 1516 | 433 653,80 | 1 335 803,47 | | 2,50 | |
| 1517 | 433 651,55 | 1 335 802,78 | | 2,50 | |
| 1518 | 433 652,26 | 1 335 800,53 | | 2,50 | |
| 1515 | 433 654,50 | 1 335 801,23 | | 2,50 | |
| Внутренний контур 37 из 103 | | | | | |
| 1519 | 433 152,22 | 1 335 749,00 | Картометрический метод | 2,50 | — |
| 1520 | 433 153,18 | 1 335 751,15 | | 2,50 | |
| 1521 | 433 151,04 | 1 335 752,10 | | 2,50 | |
| 1522 | 433 150,07 | 1 335 749,95 | | 2,50 | |
| 1519 | 433 152,22 | 1 335 749,00 | | 2,50 | |
| Внутренний контур 38 из 103 | | | | | |
| 1523 | 432 773,76 | 1 335 861,17 | Картометрический метод | 2,50 | — |
| 1524 | 432 774,48 | 1 335 863,41 | | 2,50 | |
| 1525 | 432 772,25 | 1 335 864,13 | | 2,50 | |
| 1526 | 432 771,52 | 1 335 861,89 | | 2,50 | |
| 1523 | 432 773,76 | 1 335 861,17 | | 2,50 | |
| Внутренний контур 39 из 103 | | | | | |
| 1527 | 433 107,05 | 1 335 942,19 | Картометрический метод | 2,50 | — |
| 1528 | 433 105,66 | 1 335 944,09 | | 2,50 | |
| 1529 | 433 103,76 | 1 335 942,71 | | 2,50 | |
| 1530 | 433 105,15 | 1 335 940,81 | | 2,50 | |
| 1527 | 433 107,05 | 1 335 942,19 | | 2,50 | |
| Внутренний контур 40 из 103 | | | | | |
| 1531 | 433 200,42 | 1 335 819,04 | Картометрический метод | 2,50 | — |
| 1532 | 433 199,04 | 1 335 820,94 | | 2,50 | |
| 1533 | 433 197,14 | 1 335 819,55 | | 2,50 | |

Раздел 2

| Сведения о местоположении границ объекта | | | | | |
|--|------------|--------------|------------------------|------|---|
| 1 | 2 | 3 | 4 | 5 | 6 |
| 1534 | 433 198,52 | 1 335 817,65 | Картометрический метод | 2,50 | — |
| 1531 | 433 200,42 | 1 335 819,04 | | 2,50 | |
| Внутренний контур 41 из 103 | | | | | |
| 1535 | 432 583,45 | 1 335 926,42 | Картометрический метод | 2,50 | — |
| 1536 | 432 584,19 | 1 335 928,65 | | 2,50 | |
| 1537 | 432 581,94 | 1 335 929,38 | | 2,50 | |
| 1538 | 432 581,22 | 1 335 927,15 | | 2,50 | |
| 1535 | 432 583,45 | 1 335 926,42 | | 2,50 | |
| Внутренний контур 42 из 103 | | | | | |
| 1539 | 434 500,67 | 1 336 036,23 | Картометрический метод | 2,50 | — |
| 1540 | 434 500,07 | 1 336 038,50 | | 2,50 | |
| 1541 | 434 497,80 | 1 336 037,90 | | 2,50 | |
| 1542 | 434 498,40 | 1 336 035,62 | | 2,50 | |
| 1539 | 434 500,67 | 1 336 036,23 | | 2,50 | |
| Внутренний контур 43 из 103 | | | | | |
| 1543 | 432 307,16 | 1 339 236,03 | Картометрический метод | 2,50 | — |
| 1544 | 432 306,65 | 1 339 238,34 | | 2,50 | |
| 1545 | 432 304,36 | 1 339 237,86 | | 2,50 | |
| 1546 | 432 304,88 | 1 339 235,55 | | 2,50 | |
| 1543 | 432 307,16 | 1 339 236,03 | | 2,50 | |
| Внутренний контур 44 из 103 | | | | | |
| 1547 | 432 121,43 | 1 336 101,96 | Картометрический метод | 2,50 | — |
| 1548 | 432 122,20 | 1 336 104,18 | | 2,50 | |
| 1549 | 432 119,97 | 1 336 104,95 | | 2,50 | |
| 1550 | 432 119,22 | 1 336 102,72 | | 2,50 | |
| 1547 | 432 121,43 | 1 336 101,96 | | 2,50 | |
| Внутренний контур 45 из 103 | | | | | |
| 1551 | 432 335,65 | 1 336 028,70 | Картометрический метод | 2,50 | — |
| 1552 | 432 336,42 | 1 336 030,91 | | 2,50 | |
| 1553 | 432 334,19 | 1 336 031,69 | | 2,50 | |
| 1554 | 432 333,44 | 1 336 029,45 | | 2,50 | |
| 1551 | 432 335,65 | 1 336 028,70 | | 2,50 | |
| Внутренний контур 46 из 103 | | | | | |
| 1555 | 432 037,33 | 1 336 112,15 | Картометрический метод | 2,50 | — |
| 1556 | 432 038,05 | 1 336 114,39 | | 2,50 | |
| 1557 | 432 035,82 | 1 336 115,11 | | 2,50 | |
| 1558 | 432 035,09 | 1 336 112,88 | | 2,50 | |
| 1555 | 432 037,33 | 1 336 112,15 | | 2,50 | |
| Внутренний контур 47 из 103 | | | | | |
| 1559 | 433 864,64 | 1 335 860,66 | Картометрический метод | 2,50 | — |
| 1560 | 433 863,99 | 1 335 862,92 | | 2,50 | |
| 1561 | 433 861,74 | 1 335 862,28 | | 2,50 | |
| 1562 | 433 862,37 | 1 335 860,02 | | 2,50 | |
| 1559 | 433 864,64 | 1 335 860,66 | | 2,50 | |
| Внутренний контур 48 из 103 | | | | | |
| 1563 | 432 670,33 | 1 337 613,38 | Картометрический метод | 2,50 | — |
| 1564 | 432 669,85 | 1 337 615,69 | | 2,50 | |
| 1565 | 432 667,55 | 1 337 615,19 | | 2,50 | |
| 1566 | 432 668,04 | 1 337 612,90 | | 2,50 | |
| 1563 | 432 670,33 | 1 337 613,38 | | 2,50 | |
| Внутренний контур 49 из 103 | | | | | |
| 1567 | 432 704,52 | 1 337 447,34 | Картометрический метод | 2,50 | — |
| 1568 | 432 704,03 | 1 337 449,64 | | 2,50 | |
| 1569 | 432 701,73 | 1 337 449,15 | | 2,50 | |
| 1570 | 432 702,22 | 1 337 446,86 | | 2,50 | |

Раздел 2

| Сведения о местоположении границ объекта | | | | | |
|--|------------|--------------|------------------------|------|---|
| 1 | 2 | 3 | 4 | 5 | 6 |
| 1567 | 432 704,52 | 1 337 447,34 | Картометрический метод | 2,50 | — |
| Внутренний контур 50 из 103 | | | | | |
| 1571 | 432 815,91 | 1 336 947,60 | Картометрический метод | 2,50 | — |
| 1572 | 432 815,42 | 1 336 949,89 | | 2,50 | |
| 1573 | 432 813,13 | 1 336 949,41 | | 2,50 | |
| 1574 | 432 813,61 | 1 336 947,10 | | 2,50 | |
| 1571 | 432 815,91 | 1 336 947,60 | | 2,50 | |
| Внутренний контур 51 из 103 | | | | | |
| 1575 | 432 545,56 | 1 335 956,91 | Картометрический метод | 2,50 | — |
| 1576 | 432 546,34 | 1 335 959,12 | | 2,50 | |
| 1577 | 432 544,11 | 1 335 959,90 | | 2,50 | |
| 1578 | 432 543,35 | 1 335 957,68 | | 2,50 | |
| 1575 | 432 545,56 | 1 335 956,91 | | 2,50 | |
| Внутренний контур 52 из 103 | | | | | |
| 1579 | 432 099,03 | 1 340 174,04 | Картометрический метод | 2,50 | — |
| 1580 | 432 098,51 | 1 340 176,34 | | 2,50 | |
| 1581 | 432 096,23 | 1 340 175,86 | | 2,50 | |
| 1582 | 432 096,73 | 1 340 173,56 | | 2,50 | |
| 1579 | 432 099,03 | 1 340 174,04 | | 2,50 | |
| Внутренний контур 53 из 103 | | | | | |
| 1583 | 432 970,80 | 1 336 252,12 | Картометрический метод | 2,50 | — |
| 1584 | 432 970,27 | 1 336 254,40 | | 2,50 | |
| 1585 | 432 967,98 | 1 336 253,88 | | 2,50 | |
| 1586 | 432 968,51 | 1 336 251,59 | | 2,50 | |
| 1583 | 432 970,80 | 1 336 252,12 | | 2,50 | |
| Внутренний контур 54 из 103 | | | | | |
| 1587 | 432 307,71 | 1 336 019,51 | Картометрический метод | 2,50 | — |
| 1588 | 432 308,45 | 1 336 021,74 | | 2,50 | |
| 1589 | 432 306,20 | 1 336 022,46 | | 2,50 | |
| 1590 | 432 305,49 | 1 336 020,23 | | 2,50 | |
| 1587 | 432 307,71 | 1 336 019,51 | | 2,50 | |
| Внутренний контур 55 из 103 | | | | | |
| 1591 | 432 472,80 | 1 338 492,11 | Картометрический метод | 2,50 | — |
| 1592 | 432 472,32 | 1 338 494,40 | | 2,50 | |
| 1593 | 432 470,02 | 1 338 493,92 | | 2,50 | |
| 1594 | 432 470,51 | 1 338 491,62 | | 2,50 | |
| 1591 | 432 472,80 | 1 338 492,11 | | 2,50 | |
| Внутренний контур 56 из 103 | | | | | |
| 1595 | 432 630,60 | 1 337 778,59 | Картометрический метод | 2,50 | — |
| 1596 | 432 630,11 | 1 337 780,89 | | 2,50 | |
| 1597 | 432 627,82 | 1 337 780,40 | | 2,50 | |
| 1598 | 432 628,30 | 1 337 778,11 | | 2,50 | |
| 1595 | 432 630,60 | 1 337 778,59 | | 2,50 | |
| Внутренний контур 57 из 103 | | | | | |
| 1599 | 432 740,44 | 1 335 890,26 | Картометрический метод | 2,50 | — |
| 1600 | 432 741,19 | 1 335 892,48 | | 2,50 | |
| 1601 | 432 738,98 | 1 335 893,24 | | 2,50 | |
| 1602 | 432 738,21 | 1 335 891,03 | | 2,50 | |
| 1599 | 432 740,44 | 1 335 890,26 | | 2,50 | |
| Внутренний контур 58 из 103 | | | | | |
| 1603 | 432 432,78 | 1 338 672,32 | Картометрический метод | 2,50 | — |
| 1604 | 432 432,29 | 1 338 674,62 | | 2,50 | |
| 1605 | 432 430,00 | 1 338 674,13 | | 2,50 | |
| 1606 | 432 430,49 | 1 338 671,84 | | 2,50 | |
| 1603 | 432 432,78 | 1 338 672,32 | | 2,50 | |

| Сведения о местоположении границ объекта | | | | | |
|--|------------|--------------|------------------------|------|---|
| 1 | 2 | 3 | 4 | 5 | 6 |
| Внутренний контур 59 из 103 | | | | | |
| 1607 | 432 944,05 | 1 335 820,63 | Картометрический метод | 2,50 | — |
| 1608 | 432 944,82 | 1 335 822,85 | | 2,50 | |
| 1609 | 432 942,60 | 1 335 823,61 | | 2,50 | |
| 1610 | 432 941,84 | 1 335 821,40 | | 2,50 | |
| 1607 | 432 944,05 | 1 335 820,63 | | 2,50 | |
| Внутренний контур 60 из 103 | | | | | |
| 1611 | 432 268,05 | 1 339 411,84 | Картометрический метод | 2,50 | — |
| 1612 | 432 267,53 | 1 339 414,04 | | 2,50 | |
| 1613 | 432 265,24 | 1 339 413,56 | | 2,50 | |
| 1614 | 432 265,75 | 1 339 411,25 | | 2,50 | |
| 1611 | 432 268,05 | 1 339 411,84 | | 2,50 | |
| Внутренний контур 61 из 103 | | | | | |
| 1615 | 431 769,84 | 1 339 811,91 | Картометрический метод | 2,50 | — |
| 1616 | 431 769,41 | 1 339 814,12 | | 2,50 | |
| 1617 | 431 767,21 | 1 339 813,69 | | 2,50 | |
| 1618 | 431 767,63 | 1 339 811,49 | | 2,50 | |
| 1615 | 431 769,84 | 1 339 811,91 | | 2,50 | |
| Внутренний контур 62 из 103 | | | | | |
| 1619 | 431 781,44 | 1 339 751,95 | Картометрический метод | 2,50 | — |
| 1620 | 431 781,01 | 1 339 754,16 | | 2,50 | |
| 1621 | 431 778,81 | 1 339 753,73 | | 2,50 | |
| 1622 | 431 779,23 | 1 339 751,53 | | 2,50 | |
| 1619 | 431 781,44 | 1 339 751,95 | | 2,50 | |
| Внутренний контур 63 из 103 | | | | | |
| 1623 | 431 737,98 | 1 339 976,96 | Картометрический метод | 2,50 | — |
| 1624 | 431 737,56 | 1 339 979,16 | | 2,50 | |
| 1625 | 431 735,35 | 1 339 978,74 | | 2,50 | |
| 1626 | 431 735,78 | 1 339 976,53 | | 2,50 | |
| 1623 | 431 737,98 | 1 339 976,96 | | 2,50 | |
| Внутренний контур 64 из 103 | | | | | |
| 1627 | 431 747,78 | 1 339 926,06 | Картометрический метод | 2,50 | — |
| 1628 | 431 747,36 | 1 339 928,27 | | 2,50 | |
| 1629 | 431 745,16 | 1 339 927,84 | | 2,50 | |
| 1630 | 431 745,58 | 1 339 925,64 | | 2,50 | |
| 1627 | 431 747,78 | 1 339 926,06 | | 2,50 | |
| Внутренний контур 65 из 103 | | | | | |
| 1631 | 431 727,69 | 1 340 030,74 | Картометрический метод | 2,50 | — |
| 1632 | 431 727,27 | 1 340 032,94 | | 2,50 | |
| 1633 | 431 725,07 | 1 340 032,52 | | 2,50 | |
| 1634 | 431 725,49 | 1 340 030,31 | | 2,50 | |
| 1631 | 431 727,69 | 1 340 030,74 | | 2,50 | |
| Внутренний контур 66 из 103 | | | | | |
| 1635 | 431 758,33 | 1 339 871,62 | Картометрический метод | 2,50 | — |
| 1636 | 431 757,91 | 1 339 873,82 | | 2,50 | |
| 1637 | 431 755,71 | 1 339 873,40 | | 2,50 | |
| 1638 | 431 756,13 | 1 339 871,20 | | 2,50 | |
| 1635 | 431 758,33 | 1 339 871,62 | | 2,50 | |
| Внутренний контур 67 из 103 | | | | | |
| 1639 | 431 930,23 | 1 338 984,82 | Картометрический метод | 2,50 | — |
| 1640 | 431 929,88 | 1 338 986,80 | | 2,50 | |
| 1641 | 431 927,90 | 1 338 986,43 | | 2,50 | |
| 1642 | 431 928,26 | 1 338 984,46 | | 2,50 | |
| 1639 | 431 930,23 | 1 338 984,82 | | 2,50 | |
| Внутренний контур 68 из 103 | | | | | |

| Сведения о местоположении границ объекта | | | | | |
|--|------------|--------------|------------------------|------|---|
| 1 | 2 | 3 | 4 | 5 | 6 |
| 1643 | 431 910,51 | 1 339 042,93 | Картометрический метод | 2,50 | — |
| 1644 | 431 910,11 | 1 339 044,90 | | 2,50 | |
| 1645 | 431 908,15 | 1 339 044,50 | | 2,50 | |
| 1646 | 431 908,54 | 1 339 042,53 | | 2,50 | |
| 1643 | 431 910,51 | 1 339 042,93 | | 2,50 | |
| Внутренний контур 69 из 103 | | | | | |
| 1647 | 431 907,88 | 1 339 100,70 | Картометрический метод | 2,50 | — |
| 1648 | 431 907,53 | 1 339 102,67 | | 2,50 | |
| 1649 | 431 905,55 | 1 339 102,30 | | 2,50 | |
| 1650 | 431 905,91 | 1 339 100,33 | | 2,50 | |
| 1647 | 431 907,88 | 1 339 100,70 | | 2,50 | |
| Внутренний контур 70 из 103 | | | | | |
| 1651 | 431 618,54 | 1 338 981,89 | Картометрический метод | 2,50 | — |
| 1652 | 431 618,15 | 1 338 983,86 | | 2,50 | |
| 1653 | 431 616,18 | 1 338 983,45 | | 2,50 | |
| 1654 | 431 616,58 | 1 338 981,49 | | 2,50 | |
| 1651 | 431 618,54 | 1 338 981,89 | | 2,50 | |
| Внутренний контур 71 из 103 | | | | | |
| 1655 | 431 919,05 | 1 339 043,06 | Картометрический метод | 2,50 | — |
| 1656 | 431 918,69 | 1 339 045,03 | | 2,50 | |
| 1657 | 431 916,72 | 1 339 044,67 | | 2,50 | |
| 1658 | 431 917,08 | 1 339 042,70 | | 2,50 | |
| 1655 | 431 919,05 | 1 339 043,06 | | 2,50 | |
| Внутренний контур 72 из 103 | | | | | |
| 1659 | 431 862,47 | 1 339 335,06 | Картометрический метод | 2,50 | — |
| 1660 | 431 862,11 | 1 339 337,03 | | 2,50 | |
| 1661 | 431 860,14 | 1 339 336,67 | | 2,50 | |
| 1662 | 431 860,50 | 1 339 334,70 | | 2,50 | |
| 1659 | 431 862,47 | 1 339 335,06 | | 2,50 | |
| Внутренний контур 73 из 103 | | | | | |
| 1663 | 431 815,73 | 1 339 576,26 | Картометрический метод | 2,50 | — |
| 1664 | 431 815,37 | 1 339 578,24 | | 2,50 | |
| 1665 | 431 813,41 | 1 339 577,87 | | 2,50 | |
| 1666 | 431 813,76 | 1 339 575,90 | | 2,50 | |
| 1663 | 431 815,73 | 1 339 576,26 | | 2,50 | |
| Внутренний контур 74 из 103 | | | | | |
| 1667 | 431 827,65 | 1 339 514,76 | Картометрический метод | 2,50 | — |
| 1668 | 431 827,29 | 1 339 516,74 | | 2,50 | |
| 1669 | 431 825,33 | 1 339 516,37 | | 2,50 | |
| 1670 | 431 825,68 | 1 339 514,40 | | 2,50 | |
| 1667 | 431 827,65 | 1 339 514,76 | | 2,50 | |
| Внутренний контур 75 из 103 | | | | | |
| 1671 | 431 679,42 | 1 338 994,62 | Картометрический метод | 2,50 | — |
| 1672 | 431 679,03 | 1 338 996,58 | | 2,50 | |
| 1673 | 431 677,07 | 1 338 996,18 | | 2,50 | |
| 1674 | 431 677,46 | 1 338 994,21 | | 2,50 | |
| 1671 | 431 679,42 | 1 338 994,62 | | 2,50 | |
| Внутренний контур 76 из 103 | | | | | |
| 1675 | 431 839,25 | 1 339 454,87 | Картометрический метод | 2,50 | — |
| 1676 | 431 838,90 | 1 339 456,84 | | 2,50 | |
| 1677 | 431 836,93 | 1 339 456,48 | | 2,50 | |
| 1678 | 431 837,28 | 1 339 454,51 | | 2,50 | |
| 1675 | 431 839,25 | 1 339 454,87 | | 2,50 | |
| Внутренний контур 77 из 103 | | | | | |
| 1679 | 431 850,67 | 1 339 395,95 | Картометрический метод | 2,50 | — |

| Сведения о местоположении границ объекта | | | | | |
|--|------------|--------------|------------------------|------|---|
| 1 | 2 | 3 | 4 | 5 | 6 |
| 1680 | 431 850,32 | 1 339 397,92 | Картометрический метод | 2,50 | — |
| 1681 | 431 848,35 | 1 339 397,56 | | 2,50 | |
| 1682 | 431 848,70 | 1 339 395,59 | | 2,50 | |
| 1679 | 431 850,67 | 1 339 395,95 | | 2,50 | |
| Внутренний контур 78 из 103 | | | | | |
| 1683 | 431 739,34 | 1 339 007,15 | Картометрический метод | 2,50 | — |
| 1684 | 431 738,94 | 1 339 009,11 | | 2,50 | |
| 1685 | 431 736,98 | 1 339 008,70 | | 2,50 | |
| 1686 | 431 737,38 | 1 339 006,74 | | 2,50 | |
| 1683 | 431 739,34 | 1 339 007,15 | | 2,50 | |
| Внутренний контур 79 из 103 | | | | | |
| 1687 | 431 873,35 | 1 339 278,90 | Картометрический метод | 2,50 | — |
| 1688 | 431 872,99 | 1 339 280,87 | | 2,50 | |
| 1689 | 431 871,03 | 1 339 280,50 | | 2,50 | |
| 1690 | 431 871,38 | 1 339 278,53 | | 2,50 | |
| 1687 | 431 873,35 | 1 339 278,90 | | 2,50 | |
| Внутренний контур 80 из 103 | | | | | |
| 1691 | 431 896,19 | 1 339 161,00 | Картометрический метод | 2,50 | — |
| 1692 | 431 895,84 | 1 339 162,96 | | 2,50 | |
| 1693 | 431 893,87 | 1 339 162,61 | | 2,50 | |
| 1694 | 431 894,23 | 1 339 160,63 | | 2,50 | |
| 1691 | 431 896,19 | 1 339 161,00 | | 2,50 | |
| Внутренний контур 81 из 103 | | | | | |
| 1695 | 431 804,27 | 1 339 635,39 | Картометрический метод | 2,50 | — |
| 1696 | 431 803,92 | 1 339 637,36 | | 2,50 | |
| 1697 | 431 801,95 | 1 339 637,00 | | 2,50 | |
| 1698 | 431 802,31 | 1 339 635,03 | | 2,50 | |
| 1695 | 431 804,27 | 1 339 635,39 | | 2,50 | |
| Внутренний контур 82 из 103 | | | | | |
| 1699 | 431 561,65 | 1 338 970,00 | Картометрический метод | 2,50 | — |
| 1700 | 431 561,26 | 1 338 971,95 | | 2,50 | |
| 1701 | 431 559,29 | 1 338 971,56 | | 2,50 | |
| 1702 | 431 559,69 | 1 338 969,60 | | 2,50 | |
| 1699 | 431 561,65 | 1 338 970,00 | | 2,50 | |
| Внутренний контур 83 из 103 | | | | | |
| 1703 | 431 792,51 | 1 339 696,01 | Картометрический метод | 2,50 | — |
| 1704 | 431 792,15 | 1 339 697,97 | | 2,50 | |
| 1705 | 431 790,19 | 1 339 697,61 | | 2,50 | |
| 1706 | 431 790,54 | 1 339 695,64 | | 2,50 | |
| 1703 | 431 792,51 | 1 339 696,01 | | 2,50 | |
| Внутренний контур 84 из 103 | | | | | |
| 1707 | 431 884,87 | 1 339 219,43 | Картометрический метод | 2,50 | — |
| 1708 | 431 884,52 | 1 339 221,39 | | 2,50 | |
| 1709 | 431 882,55 | 1 339 221,03 | | 2,50 | |
| 1710 | 431 882,91 | 1 339 219,06 | | 2,50 | |
| 1707 | 431 884,87 | 1 339 219,43 | | 2,50 | |
| Внутренний контур 85 из 103 | | | | | |
| 1711 | 431 797,74 | 1 339 019,36 | Картометрический метод | 2,50 | — |
| 1712 | 431 797,35 | 1 339 021,32 | | 2,50 | |
| 1713 | 431 795,40 | 1 339 020,92 | | 2,50 | |
| 1714 | 431 795,79 | 1 339 018,95 | | 2,50 | |
| 1711 | 431 797,74 | 1 339 019,36 | | 2,50 | |
| Внутренний контур 86 из 103 | | | | | |
| 1715 | 431 856,27 | 1 339 031,60 | Картометрический метод | 2,50 | — |
| 1716 | 431 855,87 | 1 339 033,55 | | 2,50 | |

| Сведения о местоположении границ объекта | | | | | |
|--|------------|--------------|------------------------|------|---|
| 1 | 2 | 3 | 4 | 5 | 6 |
| 1717 | 431 853,92 | 1 339 033,16 | Картометрический метод | 2,50 | — |
| 1718 | 431 854,32 | 1 339 031,20 | | 2,50 | |
| 1715 | 431 856,27 | 1 339 031,60 | | 2,50 | |
| Внутренний контур 87 из 103 | | | | | |
| 1719 | 433 823,93 | 1 338 670,90 | Картометрический метод | 2,50 | — |
| 1720 | 433 820,57 | 1 338 668,98 | | 2,50 | |
| 1721 | 433 821,07 | 1 338 668,09 | | 2,50 | |
| 1722 | 433 824,40 | 1 338 670,00 | | 2,50 | |
| 1719 | 433 823,93 | 1 338 670,90 | | 2,50 | |
| Внутренний контур 88 из 103 | | | | | |
| 1723 | 433 793,32 | 1 338 764,65 | Картометрический метод | 2,50 | — |
| 1724 | 433 789,96 | 1 338 762,73 | | 2,50 | |
| 1725 | 433 790,46 | 1 338 761,84 | | 2,50 | |
| 1726 | 433 793,79 | 1 338 763,75 | | 2,50 | |
| 1723 | 433 793,32 | 1 338 764,65 | | 2,50 | |
| Внутренний контур 89 из 103 | | | | | |
| 1727 | 434 528,72 | 1 337 131,39 | Картометрический метод | 2,50 | — |
| 1728 | 434 528,51 | 1 337 132,37 | | 2,50 | |
| 1729 | 434 524,83 | 1 337 131,59 | | 2,50 | |
| 1730 | 434 525,03 | 1 337 130,61 | | 2,50 | |
| 1727 | 434 528,72 | 1 337 131,39 | | 2,50 | |
| Внутренний контур 90 из 103 | | | | | |
| 1731 | 434 513,00 | 1 337 101,61 | Картометрический метод | 2,50 | — |
| 1732 | 434 512,14 | 1 337 102,13 | | 2,50 | |
| 1733 | 434 510,41 | 1 337 099,29 | | 2,50 | |
| 1734 | 434 511,26 | 1 337 098,77 | | 2,50 | |
| 1731 | 434 513,00 | 1 337 101,61 | | 2,50 | |
| Внутренний контур 91 из 103 | | | | | |
| 1735 | 433 904,42 | 1 338 622,60 | Картометрический метод | 2,50 | — |
| 1736 | 433 904,22 | 1 338 622,60 | | 2,50 | |
| 1737 | 433 900,49 | 1 338 619,21 | | 2,50 | |
| 1738 | 433 900,49 | 1 338 619,01 | | 2,50 | |
| 1739 | 433 900,69 | 1 338 619,01 | | 2,50 | |
| 1740 | 433 904,42 | 1 338 622,40 | | 2,50 | |
| 1735 | 433 904,42 | 1 338 622,60 | | 2,50 | |
| Внутренний контур 92 из 103 | | | | | |
| 1741 | 432 048,22 | 1 338 229,95 | Картометрический метод | 2,50 | — |
| 1742 | 432 048,02 | 1 338 229,95 | | 2,50 | |
| 1743 | 432 043,14 | 1 338 229,23 | | 2,50 | |
| 1744 | 432 043,14 | 1 338 229,03 | | 2,50 | |
| 1745 | 432 043,34 | 1 338 229,03 | | 2,50 | |
| 1746 | 432 048,22 | 1 338 229,75 | | 2,50 | |
| 1741 | 432 048,22 | 1 338 229,95 | | 2,50 | |
| Внутренний контур 93 из 103 | | | | | |
| 1747 | 431 456,94 | 1 338 988,57 | Картометрический метод | 2,50 | — |
| 1748 | 431 456,89 | 1 338 989,57 | | 2,50 | |
| 1749 | 431 455,89 | 1 338 989,51 | | 2,50 | |
| 1750 | 431 455,94 | 1 338 988,51 | | 2,50 | |
| 1747 | 431 456,94 | 1 338 988,57 | | 2,50 | |
| Внутренний контур 94 из 103 | | | | | |
| 1751 | 433 806,31 | 1 338 717,79 | Картометрический метод | 2,50 | — |
| 1752 | 433 806,31 | 1 338 718,79 | | 2,50 | |
| 1753 | 433 805,31 | 1 338 718,79 | | 2,50 | |
| 1754 | 433 805,31 | 1 338 717,79 | | 2,50 | |
| 1751 | 433 806,31 | 1 338 717,79 | | 2,50 | |

Раздел 2

| Сведения о местоположении границ объекта | | | | | |
|--|------------|--------------|------------------------|------|---|
| 1 | 2 | 3 | 4 | 5 | 6 |
| Внутренний контур 95 из 103 | | | | | |
| 1755 | 431 438,50 | 1 339 305,84 | Картометрический метод | 2,50 | — |
| 1756 | 431 438,29 | 1 339 306,82 | | 2,50 | |
| 1757 | 431 437,32 | 1 339 306,61 | | 2,50 | |
| 1758 | 431 437,52 | 1 339 305,63 | | 2,50 | |
| 1755 | 431 438,50 | 1 339 305,84 | | 2,50 | |
| Внутренний контур 96 из 103 | | | | | |
| 1759 | 432 015,88 | 1 335 349,25 | Картометрический метод | 2,50 | — |
| 1760 | 432 015,68 | 1 335 349,25 | | 2,50 | |
| 1761 | 432 012,91 | 1 335 349,05 | | 2,50 | |
| 1762 | 432 012,72 | 1 335 349,05 | | 2,50 | |
| 1763 | 432 012,72 | 1 335 348,85 | | 2,50 | |
| 1764 | 432 015,88 | 1 335 349,05 | | 2,50 | |
| 1759 | 432 015,88 | 1 335 349,25 | | 2,50 | |
| Внутренний контур 97 из 103 | | | | | |
| 1765 | 431 986,75 | 1 335 343,13 | Картометрический метод | 2,50 | — |
| 1766 | 431 986,81 | 1 335 345,90 | | 2,50 | |
| 1767 | 431 986,61 | 1 335 345,91 | | 2,50 | |
| 1768 | 431 986,55 | 1 335 343,14 | | 2,50 | |
| 1765 | 431 986,75 | 1 335 343,13 | | 2,50 | |
| Внутренний контур 98 из 103 | | | | | |
| 1769 | 431 964,27 | 1 338 863,91 | Картометрический метод | 2,50 | — |
| 1770 | 431 964,26 | 1 338 864,11 | | 2,50 | |
| 1771 | 431 964,06 | 1 338 864,10 | | 2,50 | |
| 1772 | 431 964,07 | 1 338 863,90 | | 2,50 | |
| 1769 | 431 964,27 | 1 338 863,91 | | 2,50 | |
| Внутренний контур 99 из 103 | | | | | |
| 1773 | 433 888,11 | 1 338 606,93 | Картометрический метод | 2,50 | — |
| 1774 | 433 888,11 | 1 338 607,13 | | 2,50 | |
| 1775 | 433 887,91 | 1 338 607,13 | | 2,50 | |
| 1776 | 433 887,91 | 1 338 606,93 | | 2,50 | |
| 1773 | 433 888,11 | 1 338 606,93 | | 2,50 | |
| Внутренний контур 100 из 103 | | | | | |
| 1777 | 431 948,38 | 1 338 923,08 | Картометрический метод | 2,50 | — |
| 1778 | 431 948,38 | 1 338 923,28 | | 2,50 | |
| 1779 | 431 948,18 | 1 338 923,28 | | 2,50 | |
| 1780 | 431 948,18 | 1 338 923,08 | | 2,50 | |
| 1777 | 431 948,38 | 1 338 923,08 | | 2,50 | |
| Внутренний контур 101 из 103 | | | | | |
| 1781 | 431 978,65 | 1 338 807,55 | Картометрический метод | 2,50 | — |
| 1782 | 431 978,65 | 1 338 807,75 | | 2,50 | |
| 1783 | 431 978,45 | 1 338 807,75 | | 2,50 | |
| 1784 | 431 978,45 | 1 338 807,55 | | 2,50 | |
| 1781 | 431 978,65 | 1 338 807,55 | | 2,50 | |
| Внутренний контур 102 из 103 | | | | | |
| 1785 | 432 100,05 | 1 338 237,51 | Картометрический метод | 2,50 | — |
| 1786 | 432 100,05 | 1 338 237,71 | | 2,50 | |
| 1787 | 432 099,85 | 1 338 237,71 | | 2,50 | |
| 1788 | 432 099,85 | 1 338 237,51 | | 2,50 | |
| 1785 | 432 100,05 | 1 338 237,51 | | 2,50 | |
| Внутренний контур 103 из 103 | | | | | |
| 1789 | 432 152,85 | 1 338 245,18 | Картометрический метод | 2,50 | — |
| 1790 | 432 152,85 | 1 338 245,38 | | 2,50 | |
| 1791 | 432 152,65 | 1 338 245,38 | | 2,50 | |
| 1792 | 432 152,65 | 1 338 245,18 | | 2,50 | |

Раздел 2

| Сведения о местоположении границ объекта | | | | | |
|--|------------|--------------|------------------------|------|---|
| 1 | 2 | 3 | 4 | 5 | 6 |
| 1789 | 432 152,85 | 1 338 245,18 | Картометрический метод | 2,50 | — |
| ЗУ1(5) | | | | | |
| 1793 | 434 494,85 | 1 337 364,44 | Картометрический метод | 2,50 | — |
| 1799 | 434 433,92 | 1 337 322,95 | | 2,50 | |
| 1798 | 434 416,68 | 1 337 315,06 | | 2,50 | |
| 1797 | 434 376,81 | 1 337 374,59 | | 2,50 | |
| 1796 | 434 412,95 | 1 337 395,82 | | 2,50 | |
| 1795 | 434 453,82 | 1 337 419,82 | | 2,50 | |
| 1794 | 434 456,81 | 1 337 418,75 | | 2,50 | |
| 1793 | 434 494,85 | 1 337 364,44 | | 2,50 | |
| Внутренний контур 1 из 2 | | | | | |
| 1800 | 434 475,67 | 1 337 356,45 | Картометрический метод | 2,50 | — |
| 1801 | 434 474,56 | 1 337 358,12 | | 2,50 | |
| 1802 | 434 472,89 | 1 337 357,01 | | 2,50 | |
| 1803 | 434 474,00 | 1 337 355,34 | | 2,50 | |
| 1800 | 434 475,67 | 1 337 356,45 | | 2,50 | |
| Внутренний контур 2 из 2 | | | | | |
| 1804 | 434 431,09 | 1 337 325,34 | Картометрический метод | 2,50 | — |
| 1805 | 434 429,95 | 1 337 326,98 | | 2,50 | |
| 1806 | 434 428,30 | 1 337 325,84 | | 2,50 | |
| 1807 | 434 429,45 | 1 337 324,20 | | 2,50 | |
| 1804 | 434 431,09 | 1 337 325,34 | | 2,50 | |
| ЗУ1(6) | | | | | |
| 1808 | 433 352,21 | 1 339 825,44 | Картометрический метод | 2,50 | — |
| 1809 | 433 296,54 | 1 340 085,59 | | 2,50 | |
| 1810 | 433 293,06 | 1 340 135,14 | | 2,50 | |
| 1811 | 433 272,82 | 1 340 129,53 | | 2,50 | |
| 1812 | 433 106,94 | 1 339 983,15 | | 2,50 | |
| 1813 | 433 128,47 | 1 339 761,36 | | 2,50 | |
| 1814 | 433 214,80 | 1 339 667,83 | | 2,50 | |
| 1808 | 433 352,21 | 1 339 825,44 | | 2,50 | |
| ЗУ1(7) | | | | | |
| 1815 | 433 287,34 | 1 340 216,57 | Картометрический метод | 2,50 | — |
| 1962 | 433 161,91 | 1 340 181,81 | | 2,50 | |
| 1961 | 433 111,06 | 1 340 178,09 | | 2,50 | |
| 1960 | 432 907,03 | 1 340 121,55 | | 2,50 | |
| 1959 | 432 731,24 | 1 340 189,99 | | 2,50 | |
| 1958 | 432 658,74 | 1 340 262,13 | | 2,50 | |
| 1957 | 432 597,02 | 1 340 315,72 | | 2,50 | |
| 1956 | 432 547,09 | 1 340 334,35 | | 2,50 | |
| 1955 | 432 417,02 | 1 340 435,48 | | 2,50 | |
| 1954 | 431 959,43 | 1 340 821,08 | | 2,50 | |
| 1953 | 431 955,42 | 1 340 824,46 | | 2,50 | |
| 1952 | 431 638,65 | 1 341 088,08 | | 2,50 | |
| 1951 | 431 397,43 | 1 341 282,21 | | 2,50 | |
| 1950 | 431 270,40 | 1 341 388,48 | | 2,50 | |
| 1949 | 431 264,09 | 1 341 394,12 | | 2,50 | |
| 1948 | 431 427,54 | 1 341 518,40 | | 2,50 | |
| 1947 | 431 604,15 | 1 341 651,37 | | 2,50 | |
| 1946 | 431 629,37 | 1 341 685,80 | | 2,50 | |
| 1945 | 431 636,53 | 1 341 703,18 | | 2,50 | |
| 1944 | 431 638,46 | 1 341 719,76 | | 2,50 | |
| 1943 | 431 638,87 | 1 341 758,37 | | 2,50 | |
| 1942 | 431 643,09 | 1 341 758,44 | | 2,50 | |
| 1941 | 431 789,94 | 1 341 760,88 | | 2,50 | |

Раздел 2

Сведения о местоположении границ объекта

| 1 | 2 | 3 | 4 | 5 | 6 |
|------|------------|--------------|------------------------|------|---|
| 1940 | 431 859,79 | 1 341 759,27 | Картометрический метод | 2,50 | — |
| 1939 | 432 081,95 | 1 341 772,73 | | 2,50 | |
| 1938 | 432 128,99 | 1 341 775,10 | | 2,50 | |
| 1937 | 432 155,70 | 1 341 780,83 | | 2,50 | |
| 1936 | 432 207,34 | 1 341 788,80 | | 2,50 | |
| 1935 | 432 213,52 | 1 341 793,89 | | 2,50 | |
| 1934 | 432 462,31 | 1 341 803,67 | | 2,50 | |
| 1933 | 432 493,88 | 1 341 806,06 | | 2,50 | |
| 1932 | 432 598,14 | 1 341 817,54 | | 2,50 | |
| 1931 | 432 692,18 | 1 341 822,75 | | 2,50 | |
| 1930 | 432 788,50 | 1 341 823,75 | | 2,50 | |
| 1929 | 432 812,42 | 1 341 825,67 | | 2,50 | |
| 1928 | 432 842,53 | 1 341 829,54 | | 2,50 | |
| 1927 | 432 800,30 | 1 341 799,48 | | 2,50 | |
| 1926 | 432 774,41 | 1 341 767,07 | | 2,50 | |
| 1925 | 432 504,59 | 1 341 741,21 | | 2,50 | |
| 1924 | 432 410,61 | 1 341 696,60 | | 2,50 | |
| 1923 | 432 335,01 | 1 341 684,47 | | 2,50 | |
| 1922 | 432 273,59 | 1 341 679,66 | | 2,50 | |
| 1921 | 432 244,67 | 1 341 677,40 | | 2,50 | |
| 1920 | 432 191,39 | 1 341 660,63 | | 2,50 | |
| 1919 | 432 103,25 | 1 341 616,96 | | 2,50 | |
| 1918 | 431 987,76 | 1 341 599,29 | | 2,50 | |
| 1917 | 431 989,07 | 1 341 590,96 | | 2,50 | |
| 1916 | 431 968,45 | 1 341 585,20 | | 2,50 | |
| 1915 | 431 865,54 | 1 341 568,63 | | 2,50 | |
| 1914 | 431 858,20 | 1 341 529,26 | | 2,50 | |
| 1913 | 431 863,49 | 1 341 498,45 | | 2,50 | |
| 1912 | 431 861,46 | 1 341 498,74 | | 2,50 | |
| 1911 | 431 845,54 | 1 341 493,24 | | 2,50 | |
| 1910 | 431 833,92 | 1 341 492,42 | | 2,50 | |
| 1909 | 431 824,83 | 1 341 486,26 | | 2,50 | |
| 1908 | 431 808,45 | 1 341 484,48 | | 2,50 | |
| 1907 | 431 807,28 | 1 341 484,46 | | 2,50 | |
| 1906 | 431 793,16 | 1 341 484,25 | | 2,50 | |
| 1905 | 431 771,96 | 1 341 478,87 | | 2,50 | |
| 1904 | 431 755,70 | 1 341 457,00 | | 2,50 | |
| 1903 | 431 748,66 | 1 341 448,15 | | 2,50 | |
| 1902 | 431 732,75 | 1 341 443,19 | | 2,50 | |
| 1901 | 431 707,91 | 1 341 440,52 | | 2,50 | |
| 1900 | 431 685,02 | 1 341 429,35 | | 2,50 | |
| 1899 | 431 668,02 | 1 341 423,35 | | 2,50 | |
| 1898 | 431 651,12 | 1 341 422,10 | | 2,50 | |
| 1897 | 431 640,32 | 1 341 409,11 | | 2,50 | |
| 1896 | 431 645,16 | 1 341 387,34 | | 2,50 | |
| 1895 | 431 655,48 | 1 341 376,04 | | 2,50 | |
| 1894 | 431 657,33 | 1 341 363,32 | | 2,50 | |
| 1893 | 431 664,66 | 1 341 361,05 | | 2,50 | |
| 1892 | 431 676,38 | 1 341 366,63 | | 2,50 | |
| 1891 | 431 687,12 | 1 341 376,46 | | 2,50 | |
| 1890 | 431 702,52 | 1 341 382,23 | | 2,50 | |
| 1889 | 431 707,98 | 1 341 385,72 | | 2,50 | |
| 1888 | 431 718,73 | 1 341 390,91 | | 2,50 | |
| 1887 | 431 730,31 | 1 341 396,35 | | 2,50 | |
| 1886 | 431 734,14 | 1 341 400,85 | | 2,50 | |

Раздел 2

| Сведения о местоположении границ объекта | | | | | |
|--|------------|--------------|------------------------|------|---|
| 1 | 2 | 3 | 4 | 5 | 6 |
| 1885 | 431 743,63 | 1 341 405,37 | Картометрический метод | 2,50 | — |
| 1884 | 431 752,63 | 1 341 406,16 | | 2,50 | |
| 1883 | 431 760,13 | 1 341 407,95 | | 2,50 | |
| 1882 | 431 772,63 | 1 341 411,30 | | 2,50 | |
| 1881 | 431 781,38 | 1 341 420,26 | | 2,50 | |
| 1880 | 431 785,98 | 1 341 429,18 | | 2,50 | |
| 1879 | 431 790,41 | 1 341 436,02 | | 2,50 | |
| 1878 | 431 790,50 | 1 341 440,86 | | 2,50 | |
| 1877 | 431 796,36 | 1 341 450,44 | | 2,50 | |
| 1876 | 431 804,87 | 1 341 454,43 | | 2,50 | |
| 1875 | 431 813,06 | 1 341 455,93 | | 2,50 | |
| 1874 | 431 813,57 | 1 341 456,12 | | 2,50 | |
| 1873 | 431 820,58 | 1 341 458,69 | | 2,50 | |
| 1872 | 431 826,10 | 1 341 465,22 | | 2,50 | |
| 1871 | 431 836,60 | 1 341 471,94 | | 2,50 | |
| 1870 | 431 839,91 | 1 341 472,96 | | 2,50 | |
| 1869 | 431 847,59 | 1 341 475,33 | | 2,50 | |
| 1868 | 431 859,85 | 1 341 479,93 | | 2,50 | |
| 1867 | 431 863,09 | 1 341 482,77 | | 2,50 | |
| 1866 | 431 867,29 | 1 341 485,60 | | 2,50 | |
| 1865 | 431 874,35 | 1 341 486,14 | | 2,50 | |
| 1864 | 431 879,97 | 1 341 484,10 | | 2,50 | |
| 1863 | 431 888,76 | 1 341 481,29 | | 2,50 | |
| 1862 | 431 891,85 | 1 341 481,26 | | 2,50 | |
| 1861 | 431 893,50 | 1 341 480,92 | | 2,50 | |
| 1860 | 431 905,18 | 1 341 480,65 | | 2,50 | |
| 1859 | 431 913,33 | 1 341 481,47 | | 2,50 | |
| 1858 | 431 918,49 | 1 341 480,11 | | 2,50 | |
| 1857 | 431 920,66 | 1 341 476,58 | | 2,50 | |
| 1856 | 431 918,76 | 1 341 473,05 | | 2,50 | |
| 1855 | 431 914,68 | 1 341 470,06 | | 2,50 | |
| 1854 | 431 903,28 | 1 341 467,62 | | 2,50 | |
| 1853 | 431 888,89 | 1 341 468,97 | | 2,50 | |
| 1852 | 431 880,47 | 1 341 470,88 | | 2,50 | |
| 1851 | 431 873,95 | 1 341 470,88 | | 2,50 | |
| 1850 | 431 867,16 | 1 341 471,42 | | 2,50 | |
| 1849 | 431 860,10 | 1 341 467,35 | | 2,50 | |
| 1848 | 431 833,49 | 1 341 457,03 | | 2,50 | |
| 1847 | 431 824,53 | 1 341 447,79 | | 2,50 | |
| 1846 | 431 835,66 | 1 341 402,99 | | 2,50 | |
| 1845 | 431 869,06 | 1 341 419,82 | | 2,50 | |
| 1844 | 431 896,76 | 1 341 427,43 | | 2,50 | |
| 1843 | 431 926,36 | 1 341 431,78 | | 2,50 | |
| 1842 | 431 968,18 | 1 341 441,55 | | 2,50 | |
| 1841 | 431 995,06 | 1 341 444,27 | | 2,50 | |
| 1840 | 432 014,07 | 1 341 441,28 | | 2,50 | |
| 1839 | 432 034,98 | 1 341 442,91 | | 2,50 | |
| 1838 | 432 103,13 | 1 341 450,36 | | 2,50 | |
| 1837 | 432 133,95 | 1 341 455,60 | | 2,50 | |
| 1836 | 432 195,35 | 1 341 442,80 | | 2,50 | |
| 1835 | 432 319,58 | 1 341 453,92 | | 2,50 | |
| 1834 | 432 332,06 | 1 341 468,98 | | 2,50 | |
| 1833 | 432 387,28 | 1 341 517,39 | | 2,50 | |
| 1832 | 432 409,79 | 1 341 535,54 | | 2,50 | |
| 1831 | 432 435,90 | 1 341 546,65 | | 2,50 | |

Раздел 2

| Сведения о местоположении границ объекта | | | | | |
|--|------------|--------------|------------------------|------|---|
| 1 | 2 | 3 | 4 | 5 | 6 |
| 1830 | 432 460,84 | 1 341 553,58 | Картометрический метод | 2,50 | — |
| 1829 | 432 654,36 | 1 341 616,80 | | 2,50 | |
| 1828 | 432 673,37 | 1 341 618,55 | | 2,50 | |
| 1827 | 432 704,07 | 1 341 627,59 | | 2,50 | |
| 1826 | 432 732,85 | 1 341 642,94 | | 2,50 | |
| 1825 | 432 784,51 | 1 341 677,64 | | 2,50 | |
| 1824 | 432 918,36 | 1 341 828,68 | | 2,50 | |
| 1823 | 432 935,34 | 1 341 828,06 | | 2,50 | |
| 1822 | 432 993,21 | 1 341 827,10 | | 2,50 | |
| 1821 | 433 052,64 | 1 341 829,58 | | 2,50 | |
| 1820 | 433 052,73 | 1 341 828,78 | | 2,50 | |
| 1819 | 433 120,00 | 1 341 300,44 | | 2,50 | |
| 1818 | 433 185,05 | 1 340 959,83 | | 2,50 | |
| 1817 | 433 222,78 | 1 340 711,97 | | 2,50 | |
| 1816 | 433 281,23 | 1 340 303,57 | | 2,50 | |
| 1815 | 433 287,34 | 1 340 216,57 | | 2,50 | |
| Внутренний контур 1 из 5 | | | | | |
| 1963 | 431 437,73 | 1 341 383,11 | Картометрический метод | 2,50 | — |
| 1964 | 431 473,73 | 1 341 438,65 | | 2,50 | |
| 1965 | 431 437,75 | 1 341 497,95 | | 2,50 | |
| 1966 | 431 351,81 | 1 341 426,65 | | 2,50 | |
| 1963 | 431 437,73 | 1 341 383,11 | | 2,50 | |
| Внутренний контур 2 из 5 | | | | | |
| 1967 | 431 785,30 | 1 341 590,57 | Картометрический метод | 2,50 | — |
| 1968 | 431 784,79 | 1 341 592,87 | | 2,50 | |
| 1969 | 431 782,49 | 1 341 592,39 | | 2,50 | |
| 1970 | 431 783,01 | 1 341 590,08 | | 2,50 | |
| 1967 | 431 785,30 | 1 341 590,57 | | 2,50 | |
| Внутренний контур 3 из 5 | | | | | |
| 1971 | 431 832,29 | 1 341 377,70 | Картометрический метод | 2,50 | — |
| 1972 | 431 831,79 | 1 341 380,01 | | 2,50 | |
| 1973 | 431 829,49 | 1 341 379,52 | | 2,50 | |
| 1974 | 431 830,01 | 1 341 377,22 | | 2,50 | |
| 1971 | 431 832,29 | 1 341 377,70 | | 2,50 | |
| Внутренний контур 4 из 5 | | | | | |
| 1975 | 431 866,73 | 1 341 222,34 | Картометрический метод | 2,50 | — |
| 1976 | 431 866,23 | 1 341 224,64 | | 2,50 | |
| 1977 | 431 863,94 | 1 341 224,16 | | 2,50 | |
| 1978 | 431 864,45 | 1 341 221,85 | | 2,50 | |
| 1975 | 431 866,73 | 1 341 222,34 | | 2,50 | |
| Внутренний контур 5 из 5 | | | | | |
| 1979 | 431 916,50 | 1 340 996,96 | Картометрический метод | 2,50 | — |
| 1980 | 431 915,98 | 1 340 999,26 | | 2,50 | |
| 1981 | 431 913,69 | 1 340 998,68 | | 2,50 | |
| 1982 | 431 914,20 | 1 340 996,47 | | 2,50 | |
| 1979 | 431 916,50 | 1 340 996,96 | | 2,50 | |
| ЗУ1(8) | | | | | |
| 1983 | 432 949,31 | 1 331 434,09 | Картометрический метод | 2,50 | — |
| 2141 | 432 710,35 | 1 331 454,85 | | 2,50 | |
| 2140 | 432 310,42 | 1 331 473,10 | | 2,50 | |
| 2139 | 431 903,41 | 1 331 508,00 | | 2,50 | |
| 2138 | 431 697,30 | 1 331 511,04 | | 2,50 | |
| 2137 | 431 476,84 | 1 331 521,20 | | 2,50 | |
| 2136 | 431 283,53 | 1 331 545,80 | | 2,50 | |
| 2135 | 430 713,47 | 1 331 581,57 | | 2,50 | |

Раздел 2

Сведения о местоположении границ объекта

| 1 | 2 | 3 | 4 | 5 | 6 |
|------|------------|--------------|------------------------|------|---|
| 2134 | 429 812,77 | 1 331 656,65 | Картометрический метод | 2,50 | — |
| 2133 | 429 662,53 | 1 331 670,52 | | 2,50 | |
| 2132 | 429 527,06 | 1 331 713,51 | | 2,50 | |
| 2131 | 429 427,22 | 1 331 740,33 | | 2,50 | |
| 2130 | 429 435,86 | 1 331 740,27 | | 2,50 | |
| 2129 | 429 466,90 | 1 331 735,73 | | 2,50 | |
| 2128 | 429 476,02 | 1 331 732,70 | | 2,50 | |
| 2127 | 429 478,40 | 1 331 746,13 | | 2,50 | |
| 2126 | 429 550,54 | 1 331 725,76 | | 2,50 | |
| 2125 | 429 615,08 | 1 331 696,37 | | 2,50 | |
| 2124 | 429 667,91 | 1 331 688,57 | | 2,50 | |
| 2123 | 429 722,01 | 1 331 686,86 | | 2,50 | |
| 2122 | 429 671,20 | 1 331 777,50 | | 2,50 | |
| 2121 | 429 667,45 | 1 331 889,95 | | 2,50 | |
| 2120 | 429 569,63 | 1 331 986,46 | | 2,50 | |
| 2119 | 429 704,62 | 1 331 913,71 | | 2,50 | |
| 2118 | 429 761,72 | 1 331 682,44 | | 2,50 | |
| 2117 | 429 837,46 | 1 331 675,48 | | 2,50 | |
| 2116 | 430 003,16 | 1 331 660,29 | | 2,50 | |
| 2115 | 430 148,23 | 1 331 646,94 | | 2,50 | |
| 2114 | 430 280,01 | 1 331 634,82 | | 2,50 | |
| 2113 | 430 070,33 | 1 332 291,51 | | 2,50 | |
| 2112 | 430 001,03 | 1 332 269,68 | | 2,50 | |
| 2111 | 429 870,48 | 1 332 228,57 | | 2,50 | |
| 2110 | 429 730,67 | 1 332 184,55 | | 2,50 | |
| 2109 | 429 498,63 | 1 332 111,49 | | 2,50 | |
| 2108 | 429 336,00 | 1 332 036,19 | | 2,50 | |
| 2107 | 429 205,11 | 1 331 924,73 | | 2,50 | |
| 2106 | 429 331,00 | 1 331 973,53 | | 2,50 | |
| 2105 | 429 240,28 | 1 331 894,92 | | 2,50 | |
| 2104 | 429 172,42 | 1 331 835,22 | | 2,50 | |
| 2103 | 429 115,92 | 1 331 857,54 | | 2,50 | |
| 2102 | 429 317,51 | 1 332 031,06 | | 2,50 | |
| 2101 | 429 394,25 | 1 332 087,64 | | 2,50 | |
| 2100 | 429 465,86 | 1 332 120,14 | | 2,50 | |
| 2099 | 429 521,64 | 1 332 139,99 | | 2,50 | |
| 2098 | 430 642,61 | 1 332 495,48 | | 2,50 | |
| 2097 | 430 658,71 | 1 332 500,46 | | 2,50 | |
| 2096 | 430 732,81 | 1 332 517,50 | | 2,50 | |
| 2095 | 430 875,89 | 1 332 545,03 | | 2,50 | |
| 2094 | 430 983,19 | 1 332 561,43 | | 2,50 | |
| 2093 | 430 977,01 | 1 332 538,98 | | 2,50 | |
| 2092 | 430 968,38 | 1 332 478,65 | | 2,50 | |
| 2091 | 430 972,29 | 1 332 468,96 | | 2,50 | |
| 2090 | 431 078,38 | 1 332 476,17 | | 2,50 | |
| 2089 | 431 080,16 | 1 332 461,26 | | 2,50 | |
| 2088 | 431 087,77 | 1 332 397,63 | | 2,50 | |
| 2087 | 431 095,50 | 1 332 333,00 | | 2,50 | |
| 2086 | 431 097,28 | 1 332 318,08 | | 2,50 | |
| 2085 | 431 101,89 | 1 332 279,56 | | 2,50 | |
| 2084 | 431 176,58 | 1 332 306,79 | | 2,50 | |
| 2083 | 431 190,20 | 1 332 311,75 | | 2,50 | |
| 2082 | 431 215,77 | 1 332 306,59 | | 2,50 | |
| 2081 | 431 217,09 | 1 332 297,99 | | 2,50 | |
| 2080 | 431 219,71 | 1 332 291,85 | | 2,50 | |

Раздел 2

Сведения о местоположении границ объекта

| 1 | 2 | 3 | 4 | 5 | 6 |
|------|------------|--------------|------------------------|------|---|
| 2079 | 431 221,71 | 1 332 284,50 | Картометрический метод | 2,50 | — |
| 2078 | 431 222,48 | 1 332 276,56 | | 2,50 | |
| 2077 | 431 227,62 | 1 332 258,78 | | 2,50 | |
| 2076 | 431 234,52 | 1 332 252,57 | | 2,50 | |
| 2075 | 431 247,22 | 1 332 248,68 | | 2,50 | |
| 2074 | 431 265,97 | 1 332 243,46 | | 2,50 | |
| 2073 | 431 281,45 | 1 332 240,75 | | 2,50 | |
| 2072 | 431 290,25 | 1 332 239,97 | | 2,50 | |
| 2071 | 431 296,65 | 1 332 241,08 | | 2,50 | |
| 2070 | 431 297,73 | 1 332 250,51 | | 2,50 | |
| 2069 | 431 298,79 | 1 332 258,42 | | 2,50 | |
| 2068 | 431 302,43 | 1 332 258,05 | | 2,50 | |
| 2067 | 431 306,95 | 1 332 255,52 | | 2,50 | |
| 2066 | 431 321,25 | 1 332 255,57 | | 2,50 | |
| 2065 | 431 332,19 | 1 332 255,37 | | 2,50 | |
| 2064 | 431 346,49 | 1 332 255,43 | | 2,50 | |
| 2063 | 431 357,08 | 1 332 252,49 | | 2,50 | |
| 2062 | 431 367,11 | 1 332 252,61 | | 2,50 | |
| 2061 | 431 373,86 | 1 332 255,85 | | 2,50 | |
| 2060 | 431 361,75 | 1 332 259,11 | | 2,50 | |
| 2059 | 431 345,07 | 1 332 261,55 | | 2,50 | |
| 2058 | 431 333,30 | 1 332 266,02 | | 2,50 | |
| 2057 | 431 338,58 | 1 332 272,33 | | 2,50 | |
| 2056 | 431 348,88 | 1 332 270,01 | | 2,50 | |
| 2055 | 431 361,35 | 1 332 270,39 | | 2,50 | |
| 2054 | 431 361,43 | 1 332 274,66 | | 2,50 | |
| 2053 | 431 345,87 | 1 332 280,34 | | 2,50 | |
| 2052 | 431 356,15 | 1 332 278,27 | | 2,50 | |
| 2051 | 431 379,51 | 1 332 273,56 | | 2,50 | |
| 2050 | 431 390,83 | 1 332 275,27 | | 2,50 | |
| 2049 | 431 405,73 | 1 332 277,52 | | 2,50 | |
| 2048 | 431 435,48 | 1 332 282,03 | | 2,50 | |
| 2047 | 431 465,25 | 1 332 286,55 | | 2,50 | |
| 2046 | 431 495,00 | 1 332 291,06 | | 2,50 | |
| 2045 | 431 524,76 | 1 332 295,56 | | 2,50 | |
| 2044 | 431 554,53 | 1 332 300,07 | | 2,50 | |
| 2043 | 431 570,43 | 1 332 302,48 | | 2,50 | |
| 2042 | 431 654,00 | 1 332 315,14 | | 2,50 | |
| 2041 | 431 651,63 | 1 332 339,76 | | 2,50 | |
| 2040 | 431 648,76 | 1 332 369,63 | | 2,50 | |
| 2039 | 431 645,88 | 1 332 399,52 | | 2,50 | |
| 2038 | 431 643,01 | 1 332 429,39 | | 2,50 | |
| 2037 | 431 640,13 | 1 332 459,27 | | 2,50 | |
| 2036 | 431 637,26 | 1 332 489,14 | | 2,50 | |
| 2035 | 431 634,39 | 1 332 519,01 | | 2,50 | |
| 2034 | 431 631,52 | 1 332 548,90 | | 2,50 | |
| 2033 | 431 628,65 | 1 332 578,77 | | 2,50 | |
| 2032 | 431 623,29 | 1 332 634,49 | | 2,50 | |
| 2031 | 431 599,39 | 1 332 631,52 | | 2,50 | |
| 2030 | 431 572,43 | 1 332 628,19 | | 2,50 | |
| 2029 | 431 548,41 | 1 332 625,20 | | 2,50 | |
| 2028 | 431 532,51 | 1 332 623,23 | | 2,50 | |
| 2027 | 431 501,85 | 1 332 619,43 | | 2,50 | |
| 2026 | 431 471,40 | 1 332 615,66 | | 2,50 | |
| 2025 | 431 440,71 | 1 332 611,85 | | 2,50 | |

Раздел 2

| Сведения о местоположении границ объекта | | | | | |
|--|------------|--------------|------------------------|------|---|
| 1 | 2 | 3 | 4 | 5 | 6 |
| 2024 | 431 401,02 | 1 332 606,93 | Картометрический метод | 2,50 | — |
| 2023 | 431 388,97 | 1 332 614,88 | | 2,50 | |
| 2022 | 431 890,36 | 1 332 681,30 | | 2,50 | |
| 2021 | 431 929,02 | 1 332 694,14 | | 2,50 | |
| 2020 | 431 981,42 | 1 332 712,70 | | 2,50 | |
| 2019 | 432 053,17 | 1 332 752,35 | | 2,50 | |
| 2018 | 432 109,56 | 1 332 796,86 | | 2,50 | |
| 2017 | 432 166,27 | 1 332 854,92 | | 2,50 | |
| 2016 | 432 207,99 | 1 332 914,46 | | 2,50 | |
| 2015 | 432 235,14 | 1 332 887,35 | | 2,50 | |
| 2014 | 432 129,14 | 1 332 781,19 | | 2,50 | |
| 2013 | 431 989,63 | 1 332 690,16 | | 2,50 | |
| 2012 | 431 879,56 | 1 332 665,90 | | 2,50 | |
| 2011 | 431 915,20 | 1 332 343,52 | | 2,50 | |
| 2010 | 432 051,17 | 1 332 422,97 | | 2,50 | |
| 2009 | 432 061,30 | 1 332 420,10 | | 2,50 | |
| 2008 | 432 572,80 | 1 332 774,94 | | 2,50 | |
| 2007 | 432 396,55 | 1 333 048,99 | | 2,50 | |
| 2006 | 432 291,43 | 1 333 224,66 | | 2,50 | |
| 2005 | 432 434,55 | 1 334 299,90 | | 2,50 | |
| 2004 | 432 448,89 | 1 334 301,28 | | 2,50 | |
| 2003 | 432 522,81 | 1 334 288,22 | | 2,50 | |
| 2002 | 432 662,78 | 1 334 262,78 | | 2,50 | |
| 2001 | 432 690,22 | 1 334 257,06 | | 2,50 | |
| 2000 | 432 705,15 | 1 334 219,36 | | 2,50 | |
| 1999 | 432 704,90 | 1 334 185,44 | | 2,50 | |
| 1998 | 432 702,58 | 1 334 141,57 | | 2,50 | |
| 1997 | 432 719,92 | 1 334 139,75 | | 2,50 | |
| 1996 | 432 718,82 | 1 334 119,12 | | 2,50 | |
| 1995 | 432 816,57 | 1 333 621,38 | | 2,50 | |
| 1994 | 432 903,97 | 1 333 149,15 | | 2,50 | |
| 1993 | 433 123,27 | 1 332 838,06 | | 2,50 | |
| 1992 | 432 759,04 | 1 332 548,05 | | 2,50 | |
| 1991 | 432 908,64 | 1 332 277,75 | | 2,50 | |
| 1990 | 432 891,64 | 1 332 191,16 | | 2,50 | |
| 1989 | 432 814,93 | 1 332 113,27 | | 2,50 | |
| 1988 | 432 731,07 | 1 332 112,79 | | 2,50 | |
| 1987 | 432 699,10 | 1 331 977,02 | | 2,50 | |
| 1986 | 432 839,14 | 1 331 925,18 | | 2,50 | |
| 1985 | 432 871,21 | 1 331 714,22 | | 2,50 | |
| 1984 | 432 961,95 | 1 331 492,18 | | 2,50 | |
| 1983 | 432 949,31 | 1 331 434,09 | | 2,50 | |
| Внутренний контур 1 из 66 | | | | | |
| 2142 | 432 451,59 | 1 333 719,69 | Картометрический метод | 2,50 | — |
| 2143 | 432 474,00 | 1 333 888,58 | | 2,50 | |
| 2144 | 432 518,97 | 1 334 227,58 | | 2,50 | |
| 2145 | 432 442,42 | 1 334 241,11 | | 2,50 | |
| 2146 | 432 439,21 | 1 334 172,84 | | 2,50 | |
| 2147 | 432 402,21 | 1 333 894,15 | | 2,50 | |
| 2148 | 432 402,20 | 1 333 894,15 | | 2,50 | |
| 2149 | 432 379,83 | 1 333 725,62 | | 2,50 | |
| 2150 | 432 367,04 | 1 333 626,11 | | 2,50 | |
| 2151 | 432 426,83 | 1 333 621,38 | | 2,50 | |
| 2152 | 432 439,55 | 1 333 720,68 | | 2,50 | |
| 2142 | 432 451,59 | 1 333 719,69 | | 2,50 | |

| Сведения о местоположении границ объекта | | | | | |
|--|------------|--------------|------------------------|------|---|
| 1 | 2 | 3 | 4 | 5 | 6 |
| Внутренний контур 2 из 66 | | | | | |
| 2153 | 432 381,30 | 1 332 148,40 | Картометрический метод | 2,50 | — |
| 2154 | 432 369,72 | 1 332 159,64 | | 2,50 | |
| 2155 | 432 357,30 | 1 332 168,52 | | 2,50 | |
| 2156 | 432 347,31 | 1 332 180,52 | | 2,50 | |
| 2157 | 432 338,12 | 1 332 194,08 | | 2,50 | |
| 2158 | 432 343,89 | 1 332 208,94 | | 2,50 | |
| 2159 | 432 344,97 | 1 332 225,46 | | 2,50 | |
| 2160 | 432 331,76 | 1 332 234,36 | | 2,50 | |
| 2161 | 432 317,46 | 1 332 225,16 | | 2,50 | |
| 2162 | 432 309,36 | 1 332 211,92 | | 2,50 | |
| 2163 | 432 296,59 | 1 332 201,12 | | 2,50 | |
| 2164 | 432 280,84 | 1 332 199,04 | | 2,50 | |
| 2165 | 432 215,63 | 1 332 200,22 | | 2,50 | |
| 2166 | 432 199,05 | 1 332 196,58 | | 2,50 | |
| 2167 | 432 186,32 | 1 332 187,36 | | 2,50 | |
| 2168 | 432 172,80 | 1 332 178,93 | | 2,50 | |
| 2169 | 432 156,99 | 1 332 172,91 | | 2,50 | |
| 2170 | 432 141,23 | 1 332 170,84 | | 2,50 | |
| 2171 | 432 125,51 | 1 332 171,13 | | 2,50 | |
| 2172 | 432 109,00 | 1 332 170,63 | | 2,50 | |
| 2173 | 432 093,97 | 1 332 165,39 | | 2,50 | |
| 2174 | 432 088,18 | 1 332 148,95 | | 2,50 | |
| 2175 | 432 088,80 | 1 332 140,28 | | 2,50 | |
| 2176 | 432 088,52 | 1 332 124,53 | | 2,50 | |
| 2177 | 432 104,11 | 1 332 117,16 | | 2,50 | |
| 2178 | 432 119,81 | 1 332 116,09 | | 2,50 | |
| 2179 | 432 135,56 | 1 332 118,17 | | 2,50 | |
| 2180 | 432 150,60 | 1 332 124,20 | | 2,50 | |
| 2181 | 432 164,91 | 1 332 133,39 | | 2,50 | |
| 2182 | 432 178,43 | 1 332 141,81 | | 2,50 | |
| 2183 | 432 194,23 | 1 332 146,25 | | 2,50 | |
| 2184 | 432 207,38 | 1 332 134,99 | | 2,50 | |
| 2185 | 432 221,49 | 1 332 133,16 | | 2,50 | |
| 2186 | 432 215,46 | 1 332 147,44 | | 2,50 | |
| 2187 | 432 225,92 | 1 332 160,65 | | 2,50 | |
| 2188 | 432 240,20 | 1 332 168,27 | | 2,50 | |
| 2189 | 432 255,93 | 1 332 168,78 | | 2,50 | |
| 2190 | 432 271,59 | 1 332 165,34 | | 2,50 | |
| 2191 | 432 285,55 | 1 332 155,64 | | 2,50 | |
| 2192 | 432 302,09 | 1 332 157,71 | | 2,50 | |
| 2193 | 432 315,60 | 1 332 166,12 | | 2,50 | |
| 2194 | 432 336,78 | 1 332 163,37 | | 2,50 | |
| 2195 | 432 353,20 | 1 332 159,14 | | 2,50 | |
| 2196 | 432 365,58 | 1 332 147,90 | | 2,50 | |
| 2153 | 432 381,30 | 1 332 148,40 | | 2,50 | |
| Внутренний контур 3 из 66 | | | | | |
| 2197 | 432 681,81 | 1 334 205,08 | Картометрический метод | 2,50 | — |
| 2198 | 432 688,65 | 1 334 254,68 | | 2,50 | |
| 2199 | 432 609,92 | 1 334 268,85 | | 2,50 | |
| 2200 | 432 600,46 | 1 334 270,56 | | 2,50 | |
| 2201 | 432 590,23 | 1 334 272,41 | | 2,50 | |
| 2202 | 432 576,80 | 1 334 274,84 | | 2,50 | |
| 2203 | 432 560,70 | 1 334 277,76 | | 2,50 | |
| 2204 | 432 531,18 | 1 334 283,10 | | 2,50 | |

Раздел 2

| Сведения о местоположении границ объекта | | | | | |
|--|------------|--------------|------------------------|------|---|
| 1 | 2 | 3 | 4 | 5 | 6 |
| 2205 | 432 451,09 | 1 334 297,04 | Картометрический метод | 2,50 | — |
| 2206 | 432 451,04 | 1 334 296,72 | | 2,50 | |
| 2207 | 432 443,67 | 1 334 249,76 | | 2,50 | |
| 2208 | 432 524,34 | 1 334 233,52 | | 2,50 | |
| 2209 | 432 553,86 | 1 334 228,19 | | 2,50 | |
| 2210 | 432 583,39 | 1 334 222,85 | | 2,50 | |
| 2211 | 432 603,08 | 1 334 219,30 | | 2,50 | |
| 2197 | 432 681,81 | 1 334 205,08 | | 2,50 | |
| Внутренний контур 4 из 66 | | | | | |
| 2212 | 430 677,19 | 1 332 379,04 | Картометрический метод | 2,50 | — |
| 2213 | 430 640,15 | 1 332 490,31 | | 2,50 | |
| 2214 | 430 583,30 | 1 332 473,00 | | 2,50 | |
| 2215 | 430 620,68 | 1 332 360,68 | | 2,50 | |
| 2212 | 430 677,19 | 1 332 379,04 | | 2,50 | |
| Внутренний контур 5 из 66 | | | | | |
| 2216 | 432 634,05 | 1 332 085,47 | Картометрический метод | 2,50 | — |
| 2217 | 432 627,32 | 1 332 095,68 | | 2,50 | |
| 2218 | 432 616,08 | 1 332 100,29 | | 2,50 | |
| 2219 | 432 604,19 | 1 332 103,02 | | 2,50 | |
| 2220 | 432 591,62 | 1 332 103,88 | | 2,50 | |
| 2221 | 432 579,14 | 1 332 108,51 | | 2,50 | |
| 2222 | 432 567,31 | 1 332 115,03 | | 2,50 | |
| 2223 | 432 554,83 | 1 332 120,29 | | 2,50 | |
| 2224 | 432 542,30 | 1 332 122,41 | | 2,50 | |
| 2225 | 432 517,79 | 1 332 122,85 | | 2,50 | |
| 2226 | 432 504,57 | 1 332 121,83 | | 2,50 | |
| 2227 | 432 491,98 | 1 332 120,79 | | 2,50 | |
| 2228 | 432 478,78 | 1 332 121,03 | | 2,50 | |
| 2229 | 432 468,23 | 1 332 128,78 | | 2,50 | |
| 2230 | 432 458,94 | 1 332 136,51 | | 2,50 | |
| 2231 | 432 447,07 | 1 332 141,14 | | 2,50 | |
| 2232 | 432 434,52 | 1 332 141,99 | | 2,50 | |
| 2233 | 432 421,96 | 1 332 142,85 | | 2,50 | |
| 2234 | 432 411,15 | 1 332 136,11 | | 2,50 | |
| 2235 | 432 408,57 | 1 332 132,38 | | 2,50 | |
| 2236 | 432 401,45 | 1 332 121,16 | | 2,50 | |
| 2237 | 432 410,05 | 1 332 110,30 | | 2,50 | |
| 2238 | 432 422,61 | 1 332 108,81 | | 2,50 | |
| 2239 | 432 435,12 | 1 332 105,44 | | 2,50 | |
| 2240 | 432 445,64 | 1 332 096,43 | | 2,50 | |
| 2241 | 432 470,70 | 1 332 091,56 | | 2,50 | |
| 2242 | 432 482,55 | 1 332 086,31 | | 2,50 | |
| 2243 | 432 495,78 | 1 332 087,96 | | 2,50 | |
| 2244 | 432 504,14 | 1 332 097,89 | | 2,50 | |
| 2245 | 432 518,68 | 1 332 102,67 | | 2,50 | |
| 2246 | 432 531,88 | 1 332 102,43 | | 2,50 | |
| 2247 | 432 544,37 | 1 332 097,80 | | 2,50 | |
| 2248 | 432 556,81 | 1 332 090,64 | | 2,50 | |
| 2249 | 432 568,02 | 1 332 084,77 | | 2,50 | |
| 2250 | 432 580,55 | 1 332 082,65 | | 2,50 | |
| 2251 | 432 607,57 | 1 332 081,54 | | 2,50 | |
| 2252 | 432 621,43 | 1 332 082,55 | | 2,50 | |
| 2216 | 432 634,05 | 1 332 085,47 | | 2,50 | |
| Внутренний контур 6 из 66 | | | | | |
| 2253 | 430 881,67 | 1 332 378,82 | Картометрический метод | 2,50 | — |

Раздел 2

| Сведения о местоположении границ объекта | | | | | |
|--|------------|--------------|------------------------|------|---|
| 1 | 2 | 3 | 4 | 5 | 6 |
| 2254 | 430 886,22 | 1 332 378,13 | Картометрический метод | 2,50 | — |
| 2255 | 430 891,20 | 1 332 384,44 | | 2,50 | |
| 2256 | 430 895,32 | 1 332 393,82 | | 2,50 | |
| 2257 | 430 896,48 | 1 332 407,21 | | 2,50 | |
| 2258 | 430 895,91 | 1 332 426,43 | | 2,50 | |
| 2259 | 430 897,62 | 1 332 437,37 | | 2,50 | |
| 2260 | 430 905,45 | 1 332 449,42 | | 2,50 | |
| 2261 | 430 915,65 | 1 332 458,08 | | 2,50 | |
| 2262 | 430 925,83 | 1 332 466,73 | | 2,50 | |
| 2263 | 430 934,24 | 1 332 476,95 | | 2,50 | |
| 2264 | 430 936,26 | 1 332 487,88 | | 2,50 | |
| 2265 | 430 945,02 | 1 332 501,44 | | 2,50 | |
| 2266 | 430 950,07 | 1 332 511,42 | | 2,50 | |
| 2267 | 430 947,20 | 1 332 520,91 | | 2,50 | |
| 2268 | 430 939,36 | 1 332 525,32 | | 2,50 | |
| 2269 | 430 925,42 | 1 332 527,41 | | 2,50 | |
| 2270 | 430 912,60 | 1 332 525,81 | | 2,50 | |
| 2271 | 430 901,62 | 1 332 523,87 | | 2,50 | |
| 2272 | 430 893,06 | 1 332 521,28 | | 2,50 | |
| 2273 | 430 892,03 | 1 332 514,90 | | 2,50 | |
| 2274 | 430 892,76 | 1 332 504,83 | | 2,50 | |
| 2275 | 430 893,19 | 1 332 494,76 | | 2,50 | |
| 2276 | 430 888,90 | 1 332 475,94 | | 2,50 | |
| 2277 | 430 885,91 | 1 332 461,97 | | 2,50 | |
| 2278 | 430 882,74 | 1 332 455,32 | | 2,50 | |
| 2279 | 430 881,40 | 1 332 448,33 | | 2,50 | |
| 2280 | 430 881,23 | 1 332 438,88 | | 2,50 | |
| 2281 | 430 877,76 | 1 332 431,63 | | 2,50 | |
| 2282 | 430 875,21 | 1 332 425,58 | | 2,50 | |
| 2283 | 430 874,47 | 1 332 417,97 | | 2,50 | |
| 2284 | 430 875,86 | 1 332 410,94 | | 2,50 | |
| 2285 | 430 879,68 | 1 332 403,85 | | 2,50 | |
| 2286 | 430 880,45 | 1 332 395,61 | | 2,50 | |
| 2287 | 430 880,00 | 1 332 387,38 | | 2,50 | |
| 2253 | 430 881,67 | 1 332 378,82 | | 2,50 | |
| Внутренний контур 7 из 66 | | | | | |
| 2288 | 432 354,31 | 1 333 353,96 | Картометрический метод | 2,50 | — |
| 2289 | 432 354,27 | 1 333 360,46 | | 2,50 | |
| 2290 | 432 347,77 | 1 333 360,41 | | 2,50 | |
| 2288 | 432 354,31 | 1 333 353,96 | | 2,50 | |
| Внутренний контур 8 из 66 | | | | | |
| 2291 | 432 465,67 | 1 332 152,81 | Картометрический метод | 2,50 | — |
| 2292 | 432 460,61 | 1 332 160,49 | | 2,50 | |
| 2293 | 432 459,31 | 1 332 154,12 | | 2,50 | |
| 2291 | 432 465,67 | 1 332 152,81 | | 2,50 | |
| Внутренний контур 9 из 66 | | | | | |
| 2294 | 431 155,30 | 1 331 985,40 | Картометрический метод | 2,50 | — |
| 2295 | 431 154,13 | 1 331 989,23 | | 2,50 | |
| 2296 | 431 150,30 | 1 331 988,04 | | 2,50 | |
| 2297 | 431 151,48 | 1 331 984,22 | | 2,50 | |
| 2294 | 431 155,30 | 1 331 985,40 | | 2,50 | |
| Внутренний контур 10 из 66 | | | | | |
| 2298 | 432 508,68 | 1 334 052,26 | Картометрический метод | 2,50 | — |
| 2299 | 432 509,59 | 1 334 056,15 | | 2,50 | |
| 2300 | 432 505,69 | 1 334 057,06 | | 2,50 | |

Раздел 2

| Сведения о местоположении границ объекта | | | | | |
|--|------------|--------------|------------------------|------|---|
| 1 | 2 | 3 | 4 | 5 | 6 |
| 2301 | 432 504,78 | 1 334 053,16 | Картометрический метод | 2,50 | — |
| 2298 | 432 508,68 | 1 334 052,26 | | 2,50 | |
| Внутренний контур 11 из 66 | | | | | |
| 2302 | 432 535,53 | 1 334 167,35 | Картометрический метод | 2,50 | — |
| 2303 | 432 536,43 | 1 334 171,24 | | 2,50 | |
| 2304 | 432 532,54 | 1 334 172,15 | | 2,50 | |
| 2305 | 432 531,63 | 1 334 168,25 | | 2,50 | |
| 2302 | 432 535,53 | 1 334 167,35 | | 2,50 | |
| Внутренний контур 12 из 66 | | | | | |
| 2306 | 432 522,13 | 1 334 109,85 | Картометрический метод | 2,50 | — |
| 2307 | 432 523,04 | 1 334 113,74 | | 2,50 | |
| 2308 | 432 519,14 | 1 334 114,65 | | 2,50 | |
| 2309 | 432 518,24 | 1 334 110,75 | | 2,50 | |
| 2306 | 432 522,13 | 1 334 109,85 | | 2,50 | |
| Внутренний контур 13 из 66 | | | | | |
| 2310 | 432 497,66 | 1 334 005,26 | Картометрический метод | 2,50 | — |
| 2311 | 432 498,56 | 1 334 009,15 | | 2,50 | |
| 2312 | 432 494,67 | 1 334 010,06 | | 2,50 | |
| 2313 | 432 493,76 | 1 334 006,17 | | 2,50 | |
| 2310 | 432 497,66 | 1 334 005,26 | | 2,50 | |
| Внутренний контур 14 из 66 | | | | | |
| 2314 | 432 659,27 | 1 332 794,33 | Картометрический метод | 2,50 | — |
| 2315 | 432 659,07 | 1 332 796,32 | | 2,50 | |
| 2316 | 432 653,10 | 1 332 795,74 | | 2,50 | |
| 2317 | 432 653,29 | 1 332 793,74 | | 2,50 | |
| 2314 | 432 659,27 | 1 332 794,33 | | 2,50 | |
| Внутренний контур 15 из 66 | | | | | |
| 2318 | 431 158,41 | 1 331 982,86 | Картометрический метод | 2,50 | — |
| 2319 | 431 160,18 | 1 331 983,80 | | 2,50 | |
| 2320 | 431 157,37 | 1 331 989,10 | | 2,50 | |
| 2321 | 431 155,60 | 1 331 988,17 | | 2,50 | |
| 2318 | 431 158,41 | 1 331 982,86 | | 2,50 | |
| Внутренний контур 16 из 66 | | | | | |
| 2322 | 430 867,83 | 1 332 248,23 | Картометрический метод | 2,50 | — |
| 2323 | 430 866,38 | 1 332 249,60 | | 2,50 | |
| 2324 | 430 862,25 | 1 332 245,24 | | 2,50 | |
| 2325 | 430 863,70 | 1 332 243,87 | | 2,50 | |
| 2322 | 430 867,83 | 1 332 248,23 | | 2,50 | |
| Внутренний контур 17 из 66 | | | | | |
| 2326 | 431 057,42 | 1 332 166,50 | Картометрический метод | 2,50 | — |
| 2327 | 431 061,40 | 1 332 171,00 | | 2,50 | |
| 2328 | 431 059,90 | 1 332 172,32 | | 2,50 | |
| 2329 | 431 055,93 | 1 332 167,82 | | 2,50 | |
| 2326 | 431 057,42 | 1 332 166,50 | | 2,50 | |
| Внутренний контур 18 из 66 | | | | | |
| 2330 | 432 484,75 | 1 333 947,28 | Картометрический метод | 2,50 | — |
| 2331 | 432 485,66 | 1 333 951,17 | | 2,50 | |
| 2332 | 432 482,78 | 1 333 951,84 | | 2,50 | |
| 2333 | 432 482,25 | 1 333 947,86 | | 2,50 | |
| 2330 | 432 484,75 | 1 333 947,28 | | 2,50 | |
| Внутренний контур 19 из 66 | | | | | |
| 2334 | 432 445,92 | 1 333 190,12 | Картометрический метод | 2,50 | — |
| 2335 | 432 444,97 | 1 333 191,88 | | 2,50 | |
| 2336 | 432 443,20 | 1 333 190,93 | | 2,50 | |
| 2337 | 432 444,16 | 1 333 189,16 | | 2,50 | |

| Сведения о местоположении границ объекта | | | | | |
|--|------------|--------------|------------------------|------|---|
| 1 | 2 | 3 | 4 | 5 | 6 |
| 2334 | 432 445,92 | 1 333 190,12 | Картометрический метод | 2,50 | — |
| Внутренний контур 20 из 66 | | | | | |
| 2338 | 432 537,20 | 1 333 021,19 | Картометрический метод | 2,50 | — |
| 2339 | 432 536,24 | 1 333 022,95 | | 2,50 | |
| 2340 | 432 534,48 | 1 333 022,00 | | 2,50 | |
| 2341 | 432 535,44 | 1 333 020,23 | | 2,50 | |
| 2338 | 432 537,20 | 1 333 021,19 | | 2,50 | |
| Внутренний контур 21 из 66 | | | | | |
| 2342 | 432 551,13 | 1 332 445,10 | Картометрический метод | 2,50 | — |
| 2343 | 432 551,72 | 1 332 447,01 | | 2,50 | |
| 2344 | 432 549,80 | 1 332 447,60 | | 2,50 | |
| 2345 | 432 549,21 | 1 332 445,68 | | 2,50 | |
| 2342 | 432 551,13 | 1 332 445,10 | | 2,50 | |
| Внутренний контур 22 из 66 | | | | | |
| 2346 | 430 779,87 | 1 332 436,77 | Картометрический метод | 2,50 | — |
| 2347 | 430 779,06 | 1 332 438,60 | | 2,50 | |
| 2348 | 430 777,23 | 1 332 437,79 | | 2,50 | |
| 2349 | 430 778,04 | 1 332 435,95 | | 2,50 | |
| 2346 | 430 779,87 | 1 332 436,77 | | 2,50 | |
| Внутренний контур 23 из 66 | | | | | |
| 2350 | 432 569,12 | 1 332 503,38 | Картометрический метод | 2,50 | — |
| 2351 | 432 569,72 | 1 332 505,30 | | 2,50 | |
| 2352 | 432 567,79 | 1 332 505,88 | | 2,50 | |
| 2353 | 432 567,21 | 1 332 503,98 | | 2,50 | |
| 2350 | 432 569,12 | 1 332 503,38 | | 2,50 | |
| Внутренний контур 24 из 66 | | | | | |
| 2354 | 432 385,06 | 1 333 302,74 | Картометрический метод | 2,50 | — |
| 2355 | 432 384,11 | 1 333 304,50 | | 2,50 | |
| 2356 | 432 382,35 | 1 333 303,54 | | 2,50 | |
| 2357 | 432 383,30 | 1 333 301,78 | | 2,50 | |
| 2354 | 432 385,06 | 1 333 302,74 | | 2,50 | |
| Внутренний контур 25 из 66 | | | | | |
| 2358 | 432 476,35 | 1 333 133,81 | Картометрический метод | 2,50 | — |
| 2359 | 432 475,39 | 1 333 135,57 | | 2,50 | |
| 2360 | 432 473,63 | 1 333 134,62 | | 2,50 | |
| 2361 | 432 474,59 | 1 333 132,86 | | 2,50 | |
| 2358 | 432 476,35 | 1 333 133,81 | | 2,50 | |
| Внутренний контур 26 из 66 | | | | | |
| 2362 | 432 641,10 | 1 332 736,54 | Картометрический метод | 2,50 | — |
| 2363 | 432 641,69 | 1 332 738,45 | | 2,50 | |
| 2364 | 432 639,78 | 1 332 739,05 | | 2,50 | |
| 2365 | 432 639,19 | 1 332 737,13 | | 2,50 | |
| 2362 | 432 641,10 | 1 332 736,54 | | 2,50 | |
| Внутренний контур 27 из 66 | | | | | |
| 2366 | 430 808,24 | 1 332 372,78 | Картометрический метод | 2,50 | — |
| 2367 | 430 807,43 | 1 332 374,60 | | 2,50 | |
| 2368 | 430 805,60 | 1 332 373,78 | | 2,50 | |
| 2369 | 430 806,41 | 1 332 371,95 | | 2,50 | |
| 2366 | 430 808,24 | 1 332 372,78 | | 2,50 | |
| Внутренний контур 28 из 66 | | | | | |
| 2370 | 432 519,06 | 1 332 147,72 | Картометрический метод | 2,50 | — |
| 2371 | 432 519,27 | 1 332 149,72 | | 2,50 | |
| 2372 | 432 517,28 | 1 332 149,92 | | 2,50 | |
| 2373 | 432 517,07 | 1 332 147,94 | | 2,50 | |
| 2370 | 432 519,06 | 1 332 147,72 | | 2,50 | |

| Сведения о местоположении границ объекта | | | | | |
|--|------------|--------------|------------------------|------|---|
| 1 | 2 | 3 | 4 | 5 | 6 |
| Внутренний контур 29 из 66 | | | | | |
| 2374 | 432 316,31 | 1 333 377,45 | Картометрический метод | 2,50 | — |
| 2375 | 432 317,25 | 1 333 379,21 | | 2,50 | |
| 2376 | 432 315,49 | 1 333 380,16 | | 2,50 | |
| 2377 | 432 314,54 | 1 333 378,40 | | 2,50 | |
| 2374 | 432 316,31 | 1 333 377,45 | | 2,50 | |
| Внутренний контур 30 из 66 | | | | | |
| 2378 | 432 506,77 | 1 333 077,50 | Картометрический метод | 2,50 | — |
| 2379 | 432 505,83 | 1 333 079,26 | | 2,50 | |
| 2380 | 432 504,06 | 1 333 078,32 | | 2,50 | |
| 2381 | 432 505,02 | 1 333 076,55 | | 2,50 | |
| 2378 | 432 506,77 | 1 333 077,50 | | 2,50 | |
| Внутренний контур 31 из 66 | | | | | |
| 2382 | 431 094,09 | 1 332 108,63 | Картометрический метод | 2,50 | — |
| 2383 | 431 093,15 | 1 332 110,40 | | 2,50 | |
| 2384 | 431 091,39 | 1 332 109,46 | | 2,50 | |
| 2385 | 431 092,32 | 1 332 107,69 | | 2,50 | |
| 2382 | 431 094,09 | 1 332 108,63 | | 2,50 | |
| Внутренний контур 32 из 66 | | | | | |
| 2386 | 432 479,15 | 1 332 211,94 | Картометрический метод | 2,50 | — |
| 2387 | 432 479,73 | 1 332 213,86 | | 2,50 | |
| 2388 | 432 477,83 | 1 332 214,44 | | 2,50 | |
| 2389 | 432 477,23 | 1 332 212,53 | | 2,50 | |
| 2386 | 432 479,15 | 1 332 211,94 | | 2,50 | |
| Внутренний контур 33 из 66 | | | | | |
| 2390 | 432 515,14 | 1 332 328,52 | Картометрический метод | 2,50 | — |
| 2391 | 432 515,73 | 1 332 330,44 | | 2,50 | |
| 2392 | 432 513,82 | 1 332 331,02 | | 2,50 | |
| 2393 | 432 513,23 | 1 332 329,11 | | 2,50 | |
| 2390 | 432 515,14 | 1 332 328,52 | | 2,50 | |
| Внутренний контур 34 из 66 | | | | | |
| 2394 | 431 153,85 | 1 331 982,36 | Картометрический метод | 2,50 | — |
| 2395 | 431 153,80 | 1 331 984,36 | | 2,50 | |
| 2396 | 431 151,80 | 1 331 984,31 | | 2,50 | |
| 2397 | 431 151,85 | 1 331 982,31 | | 2,50 | |
| 2394 | 431 153,85 | 1 331 982,36 | | 2,50 | |
| Внутренний контур 35 из 66 | | | | | |
| 2398 | 432 576,75 | 1 332 141,65 | Картометрический метод | 2,50 | — |
| 2399 | 432 576,95 | 1 332 143,64 | | 2,50 | |
| 2400 | 432 574,96 | 1 332 143,85 | | 2,50 | |
| 2401 | 432 574,76 | 1 332 141,86 | | 2,50 | |
| 2398 | 432 576,75 | 1 332 141,65 | | 2,50 | |
| Внутренний контур 36 из 66 | | | | | |
| 2402 | 430 995,10 | 1 332 194,42 | Картометрический метод | 2,50 | — |
| 2403 | 430 995,81 | 1 332 196,30 | | 2,50 | |
| 2404 | 430 993,94 | 1 332 197,00 | | 2,50 | |
| 2405 | 430 993,23 | 1 332 195,14 | | 2,50 | |
| 2402 | 430 995,10 | 1 332 194,42 | | 2,50 | |
| Внутренний контур 37 из 66 | | | | | |
| 2406 | 432 598,06 | 1 332 908,58 | Картометрический метод | 2,50 | — |
| 2407 | 432 597,10 | 1 332 910,34 | | 2,50 | |
| 2408 | 432 595,35 | 1 332 909,39 | | 2,50 | |
| 2409 | 432 596,29 | 1 332 907,63 | | 2,50 | |
| 2406 | 432 598,06 | 1 332 908,58 | | 2,50 | |
| Внутренний контур 38 из 66 | | | | | |

| Сведения о местоположении границ объекта | | | | | |
|--|------------|--------------|------------------------|------|---|
| 1 | 2 | 3 | 4 | 5 | 6 |
| 2410 | 432 415,48 | 1 333 246,43 | Картометрический метод | 2,50 | — |
| 2411 | 432 414,54 | 1 333 248,18 | | 2,50 | |
| 2412 | 432 412,77 | 1 333 247,24 | | 2,50 | |
| 2413 | 432 413,73 | 1 333 245,47 | | 2,50 | |
| 2410 | 432 415,48 | 1 333 246,43 | | 2,50 | |
| Внутренний контур 39 из 66 | | | | | |
| 2414 | 432 628,49 | 1 332 852,27 | Картометрический метод | 2,50 | — |
| 2415 | 432 627,53 | 1 332 854,02 | | 2,50 | |
| 2416 | 432 625,77 | 1 332 853,08 | | 2,50 | |
| 2417 | 432 626,72 | 1 332 851,32 | | 2,50 | |
| 2414 | 432 628,49 | 1 332 852,27 | | 2,50 | |
| Внутренний контур 40 из 66 | | | | | |
| 2418 | 432 533,13 | 1 332 386,81 | Картометрический метод | 2,50 | — |
| 2419 | 432 533,73 | 1 332 388,73 | | 2,50 | |
| 2420 | 432 531,81 | 1 332 389,31 | | 2,50 | |
| 2421 | 432 531,23 | 1 332 387,41 | | 2,50 | |
| 2418 | 432 533,13 | 1 332 386,81 | | 2,50 | |
| Внутренний контур 41 из 66 | | | | | |
| 2422 | 432 497,14 | 1 332 270,24 | Картометрический метод | 2,50 | — |
| 2423 | 432 497,73 | 1 332 272,14 | | 2,50 | |
| 2424 | 432 495,82 | 1 332 272,74 | | 2,50 | |
| 2425 | 432 495,23 | 1 332 270,82 | | 2,50 | |
| 2422 | 432 497,14 | 1 332 270,24 | | 2,50 | |
| Внутренний контур 42 из 66 | | | | | |
| 2426 | 432 567,63 | 1 332 964,88 | Картометрический метод | 2,50 | — |
| 2427 | 432 566,68 | 1 332 966,64 | | 2,50 | |
| 2428 | 432 564,92 | 1 332 965,70 | | 2,50 | |
| 2429 | 432 565,86 | 1 332 963,94 | | 2,50 | |
| 2426 | 432 567,63 | 1 332 964,88 | | 2,50 | |
| Внутренний контур 43 из 66 | | | | | |
| 2430 | 432 809,88 | 1 332 117,09 | Картометрический метод | 2,50 | — |
| 2431 | 432 810,09 | 1 332 119,08 | | 2,50 | |
| 2432 | 432 808,10 | 1 332 119,28 | | 2,50 | |
| 2433 | 432 807,89 | 1 332 117,30 | | 2,50 | |
| 2430 | 432 809,88 | 1 332 117,09 | | 2,50 | |
| Внутренний контур 44 из 66 | | | | | |
| 2434 | 432 634,43 | 1 332 135,57 | Картометрический метод | 2,50 | — |
| 2435 | 432 634,63 | 1 332 137,56 | | 2,50 | |
| 2436 | 432 632,65 | 1 332 137,77 | | 2,50 | |
| 2437 | 432 632,44 | 1 332 135,78 | | 2,50 | |
| 2434 | 432 634,43 | 1 332 135,57 | | 2,50 | |
| Внутренний контур 45 из 66 | | | | | |
| 2438 | 432 692,11 | 1 332 129,50 | Картометрический метод | 2,50 | — |
| 2439 | 432 692,32 | 1 332 131,49 | | 2,50 | |
| 2440 | 432 690,34 | 1 332 131,69 | | 2,50 | |
| 2441 | 432 690,12 | 1 332 129,70 | | 2,50 | |
| 2438 | 432 692,11 | 1 332 129,50 | | 2,50 | |
| Внутренний контур 46 из 66 | | | | | |
| 2442 | 432 752,20 | 1 332 123,17 | Картометрический метод | 2,50 | — |
| 2443 | 432 752,40 | 1 332 125,15 | | 2,50 | |
| 2444 | 432 750,41 | 1 332 125,36 | | 2,50 | |
| 2445 | 432 750,21 | 1 332 123,37 | | 2,50 | |
| 2442 | 432 752,20 | 1 332 123,17 | | 2,50 | |
| Внутренний контур 47 из 66 | | | | | |
| 2446 | 432 587,12 | 1 332 561,68 | Картометрический метод | 2,50 | — |

Раздел 2

| Сведения о местоположении границ объекта | | | | | |
|--|------------|--------------|------------------------|------|---|
| 1 | 2 | 3 | 4 | 5 | 6 |
| 2447 | 432 587,70 | 1 332 563,58 | Картометрический метод | 2,50 | — |
| 2448 | 432 585,79 | 1 332 564,18 | | 2,50 | |
| 2449 | 432 585,21 | 1 332 562,26 | | 2,50 | |
| 2446 | 432 587,12 | 1 332 561,68 | | 2,50 | |
| Внутренний контур 48 из 66 | | | | | |
| 2450 | 432 623,11 | 1 332 678,26 | Картометрический метод | 2,50 | — |
| 2451 | 432 623,69 | 1 332 680,17 | | 2,50 | |
| 2452 | 432 621,78 | 1 332 680,75 | | 2,50 | |
| 2453 | 432 621,19 | 1 332 678,85 | | 2,50 | |
| 2450 | 432 623,11 | 1 332 678,26 | | 2,50 | |
| Внутренний контур 49 из 66 | | | | | |
| 2454 | 430 929,64 | 1 332 219,23 | Картометрический метод | 2,50 | — |
| 2455 | 430 930,34 | 1 332 221,09 | | 2,50 | |
| 2456 | 430 928,48 | 1 332 221,80 | | 2,50 | |
| 2457 | 430 927,76 | 1 332 219,93 | | 2,50 | |
| 2454 | 430 929,64 | 1 332 219,23 | | 2,50 | |
| Внутренний контур 50 из 66 | | | | | |
| 2458 | 432 605,11 | 1 332 619,97 | Картометрический метод | 2,50 | — |
| 2459 | 432 605,70 | 1 332 621,87 | | 2,50 | |
| 2460 | 432 603,78 | 1 332 622,47 | | 2,50 | |
| 2461 | 432 603,21 | 1 332 620,56 | | 2,50 | |
| 2458 | 432 605,11 | 1 332 619,97 | | 2,50 | |
| Внутренний контур 51 из 66 | | | | | |
| 2462 | 430 751,49 | 1 332 500,76 | Картометрический метод | 2,50 | — |
| 2463 | 430 750,69 | 1 332 502,58 | | 2,50 | |
| 2464 | 430 748,85 | 1 332 501,78 | | 2,50 | |
| 2465 | 430 749,67 | 1 332 499,96 | | 2,50 | |
| 2462 | 430 751,49 | 1 332 500,76 | | 2,50 | |
| Внутренний контур 52 из 66 | | | | | |
| 2466 | 430 836,61 | 1 332 308,77 | Картометрический метод | 2,50 | — |
| 2467 | 430 835,80 | 1 332 310,60 | | 2,50 | |
| 2468 | 430 833,98 | 1 332 309,79 | | 2,50 | |
| 2469 | 430 834,79 | 1 332 307,97 | | 2,50 | |
| 2466 | 430 836,61 | 1 332 308,77 | | 2,50 | |
| Внутренний контур 53 из 66 | | | | | |
| 2470 | 432 549,76 | 1 334 225,69 | Картометрический метод | 2,50 | — |
| 2471 | 432 548,20 | 1 334 227,79 | | 2,50 | |
| 2472 | 432 546,52 | 1 334 225,90 | | 2,50 | |
| 2470 | 432 549,76 | 1 334 225,69 | | 2,50 | |
| Внутренний контур 54 из 66 | | | | | |
| 2473 | 432 691,18 | 1 334 205,32 | Картометрический метод | 2,50 | — |
| 2474 | 432 689,67 | 1 334 207,26 | | 2,50 | |
| 2475 | 432 689,01 | 1 334 203,85 | | 2,50 | |
| 2473 | 432 691,18 | 1 334 205,32 | | 2,50 | |
| Внутренний контур 55 из 66 | | | | | |
| 2476 | 432 436,64 | 1 334 191,68 | Картометрический метод | 2,50 | — |
| 2477 | 432 436,45 | 1 334 191,68 | | 2,50 | |
| 2478 | 432 432,85 | 1 334 190,25 | | 2,50 | |
| 2479 | 432 432,85 | 1 334 190,05 | | 2,50 | |
| 2480 | 432 433,04 | 1 334 190,05 | | 2,50 | |
| 2481 | 432 436,65 | 1 334 191,47 | | 2,50 | |
| 2476 | 432 436,64 | 1 334 191,68 | | 2,50 | |
| Внутренний контур 56 из 66 | | | | | |
| 2482 | 431 376,23 | 1 331 884,31 | Картометрический метод | 2,50 | — |
| 2483 | 431 375,80 | 1 331 885,21 | | 2,50 | |

| Сведения о местоположении границ объекта | | | | | |
|--|------------|--------------|------------------------|------|---|
| 1 | 2 | 3 | 4 | 5 | 6 |
| 2484 | 431 374,89 | 1 331 884,79 | Картометрический метод | 2,50 | — |
| 2485 | 431 375,31 | 1 331 883,88 | | 2,50 | |
| 2482 | 431 376,23 | 1 331 884,31 | | 2,50 | |
| Внутренний контур 57 из 66 | | | | | |
| 2486 | 432 463,56 | 1 332 219,77 | Картометрический метод | 2,50 | — |
| 2487 | 432 463,88 | 1 332 220,72 | | 2,50 | |
| 2488 | 432 462,93 | 1 332 221,05 | | 2,50 | |
| 2489 | 432 462,62 | 1 332 220,10 | | 2,50 | |
| 2486 | 432 463,56 | 1 332 219,77 | | 2,50 | |
| Внутренний контур 58 из 66 | | | | | |
| 2490 | 432 313,32 | 1 333 368,03 | Картометрический метод | 2,50 | — |
| 2491 | 432 314,00 | 1 333 368,75 | | 2,50 | |
| 2492 | 432 313,29 | 1 333 369,45 | | 2,50 | |
| 2493 | 432 312,59 | 1 333 368,72 | | 2,50 | |
| 2490 | 432 313,32 | 1 333 368,03 | | 2,50 | |
| Внутренний контур 59 из 66 | | | | | |
| 2494 | 431 500,62 | 1 331 943,60 | Картометрический метод | 2,50 | — |
| 2495 | 431 500,17 | 1 331 944,49 | | 2,50 | |
| 2496 | 431 499,28 | 1 331 944,04 | | 2,50 | |
| 2497 | 431 499,73 | 1 331 943,14 | | 2,50 | |
| 2494 | 431 500,62 | 1 331 943,60 | | 2,50 | |
| Внутренний контур 60 из 66 | | | | | |
| 2498 | 430 884,58 | 1 332 535,95 | Картометрический метод | 2,50 | — |
| 2499 | 430 884,58 | 1 332 536,95 | | 2,50 | |
| 2500 | 430 883,58 | 1 332 536,95 | | 2,50 | |
| 2501 | 430 883,58 | 1 332 535,95 | | 2,50 | |
| 2498 | 430 884,58 | 1 332 535,95 | | 2,50 | |
| Внутренний контур 61 из 66 | | | | | |
| 2502 | 430 923,98 | 1 332 541,43 | Картометрический метод | 2,50 | — |
| 2503 | 430 923,98 | 1 332 542,43 | | 2,50 | |
| 2504 | 430 922,98 | 1 332 542,43 | | 2,50 | |
| 2505 | 430 922,98 | 1 332 541,43 | | 2,50 | |
| 2502 | 430 923,98 | 1 332 541,43 | | 2,50 | |
| Внутренний контур 62 из 66 | | | | | |
| 2506 | 430 958,72 | 1 332 550,68 | Картометрический метод | 2,50 | — |
| 2507 | 430 958,72 | 1 332 551,68 | | 2,50 | |
| 2508 | 430 957,72 | 1 332 551,68 | | 2,50 | |
| 2509 | 430 957,72 | 1 332 550,68 | | 2,50 | |
| 2506 | 430 958,72 | 1 332 550,68 | | 2,50 | |
| Внутренний контур 63 из 66 | | | | | |
| 2510 | 432 332,05 | 1 333 363,85 | Картометрический метод | 2,50 | — |
| 2511 | 432 331,67 | 1 333 364,77 | | 2,50 | |
| 2512 | 432 330,74 | 1 333 364,38 | | 2,50 | |
| 2513 | 432 331,14 | 1 333 363,46 | | 2,50 | |
| 2510 | 432 332,05 | 1 333 363,85 | | 2,50 | |
| Внутренний контур 64 из 66 | | | | | |
| 2514 | 432 449,21 | 1 334 294,83 | Картометрический метод | 2,50 | — |
| 2515 | 432 449,40 | 1 334 294,83 | | 2,50 | |
| 2516 | 432 449,40 | 1 334 295,04 | | 2,50 | |
| 2517 | 432 449,80 | 1 334 298,68 | | 2,50 | |
| 2518 | 432 449,80 | 1 334 298,89 | | 2,50 | |
| 2519 | 432 449,60 | 1 334 298,89 | | 2,50 | |
| 2520 | 432 449,61 | 1 334 298,68 | | 2,50 | |
| 2521 | 432 449,20 | 1 334 295,03 | | 2,50 | |
| 2514 | 432 449,21 | 1 334 294,83 | | 2,50 | |

| Сведения о местоположении границ объекта | | | | | |
|--|------------|--------------|------------------------|------|---|
| 1 | 2 | 3 | 4 | 5 | 6 |
| Внутренний контур 65 из 66 | | | | | |
| 2522 | 432 597,35 | 1 334 219,20 | Картометрический метод | 2,50 | — |
| 2523 | 432 597,35 | 1 334 219,41 | | 2,50 | |
| 2524 | 432 597,15 | 1 334 219,41 | | 2,50 | |
| 2525 | 432 597,16 | 1 334 219,20 | | 2,50 | |
| 2522 | 432 597,35 | 1 334 219,20 | | 2,50 | |
| Внутренний контур 66 из 66 | | | | | |
| 2526 | 432 441,61 | 1 334 245,82 | Картометрический метод | 2,50 | — |
| 2527 | 432 441,61 | 1 334 246,02 | | 2,50 | |
| 2528 | 432 441,41 | 1 334 246,02 | | 2,50 | |
| 2529 | 432 441,41 | 1 334 245,82 | | 2,50 | |
| 2526 | 432 441,61 | 1 334 245,82 | | 2,50 | |
| ЗУ1(9) | | | | | |
| 2530 | 432 681,61 | 1 334 771,20 | Картометрический метод | 2,50 | — |
| 2531 | 432 670,05 | 1 334 776,04 | | 2,50 | |
| 2532 | 432 663,54 | 1 334 778,09 | | 2,50 | |
| 2533 | 432 652,89 | 1 334 777,72 | | 2,50 | |
| 2534 | 432 652,72 | 1 334 777,72 | | 2,50 | |
| 2535 | 432 632,08 | 1 334 777,72 | | 2,50 | |
| 2536 | 432 631,21 | 1 334 777,80 | | 2,50 | |
| 2537 | 432 630,97 | 1 334 777,85 | | 2,50 | |
| 2538 | 432 617,27 | 1 334 780,98 | | 2,50 | |
| 2539 | 432 602,03 | 1 334 783,19 | | 2,50 | |
| 2540 | 432 588,30 | 1 334 784,95 | | 2,50 | |
| 2541 | 432 578,89 | 1 334 783,72 | | 2,50 | |
| 2542 | 432 578,02 | 1 334 783,68 | | 2,50 | |
| 2543 | 432 577,15 | 1 334 783,79 | | 2,50 | |
| 2544 | 432 570,01 | 1 334 785,38 | | 2,50 | |
| 2545 | 432 569,87 | 1 334 785,41 | | 2,50 | |
| 2546 | 432 552,37 | 1 334 789,85 | | 2,50 | |
| 2547 | 432 540,44 | 1 334 791,67 | | 2,50 | |
| 2548 | 432 540,33 | 1 334 791,69 | | 2,50 | |
| 2549 | 432 539,95 | 1 334 791,77 | | 2,50 | |
| 2550 | 432 529,84 | 1 334 794,36 | | 2,50 | |
| 2551 | 432 519,09 | 1 334 796,17 | | 2,50 | |
| 2552 | 432 507,17 | 1 334 798,03 | | 2,50 | |
| 2553 | 432 506,45 | 1 334 798,20 | | 2,50 | |
| 2554 | 432 477,93 | 1 334 807,40 | | 2,50 | |
| 2555 | 432 459,32 | 1 334 811,86 | | 2,50 | |
| 2556 | 432 441,04 | 1 334 816,37 | | 2,50 | |
| 2557 | 432 429,83 | 1 334 819,17 | | 2,50 | |
| 2558 | 432 411,74 | 1 334 820,34 | | 2,50 | |
| 2559 | 432 403,95 | 1 334 814,56 | | 2,50 | |
| 2560 | 432 403,47 | 1 334 814,24 | | 2,50 | |
| 2561 | 432 403,32 | 1 334 814,16 | | 2,50 | |
| 2562 | 432 391,95 | 1 334 808,08 | | 2,50 | |
| 2563 | 432 391,52 | 1 334 807,87 | | 2,50 | |
| 2564 | 432 373,79 | 1 334 800,46 | | 2,50 | |
| 2565 | 432 373,57 | 1 334 800,38 | | 2,50 | |
| 2566 | 432 373,36 | 1 334 800,31 | | 2,50 | |
| 2567 | 432 347,16 | 1 334 792,10 | | 2,50 | |
| 2568 | 432 332,30 | 1 334 787,49 | | 2,50 | |
| 2569 | 432 304,87 | 1 334 772,25 | | 2,50 | |
| 2570 | 432 298,26 | 1 334 765,16 | | 2,50 | |
| 2571 | 432 297,73 | 1 334 764,66 | | 2,50 | |

Сведения о местоположении границ объекта

| Сведения о местоположении границ объекта | | | | | |
|--|------------|--------------|------------------------|------|---|
| 1 | 2 | 3 | 4 | 5 | 6 |
| 2572 | 432 297,12 | 1 334 764,25 | Картометрический метод | 2,50 | — |
| 2573 | 432 296,47 | 1 334 763,93 | | 2,50 | |
| 2574 | 432 295,77 | 1 334 763,70 | | 2,50 | |
| 2575 | 432 282,54 | 1 334 760,53 | | 2,50 | |
| 2576 | 432 281,89 | 1 334 760,42 | | 2,50 | |
| 2577 | 432 281,23 | 1 334 760,39 | | 2,50 | |
| 2578 | 432 280,58 | 1 334 760,45 | | 2,50 | |
| 2579 | 432 279,94 | 1 334 760,60 | | 2,50 | |
| 2580 | 432 269,65 | 1 334 763,69 | | 2,50 | |
| 2581 | 432 274,30 | 1 334 761,33 | | 2,50 | |
| 2582 | 432 280,90 | 1 334 753,31 | | 2,50 | |
| 2583 | 432 291,87 | 1 334 753,07 | | 2,50 | |
| 2584 | 432 333,21 | 1 334 778,17 | | 2,50 | |
| 2585 | 432 357,50 | 1 334 791,31 | | 2,50 | |
| 2586 | 432 378,13 | 1 334 798,42 | | 2,50 | |
| 2587 | 432 398,77 | 1 334 807,95 | | 2,50 | |
| 2588 | 432 426,66 | 1 334 816,22 | | 2,50 | |
| 2589 | 432 616,26 | 1 334 760,36 | | 2,50 | |
| 2590 | 432 638,03 | 1 334 758,99 | | 2,50 | |
| 2530 | 432 681,61 | 1 334 771,20 | | 2,50 | |
| ЗУ1(10) | | | | | |
| 2591 | 432 237,75 | 1 333 079,39 | Картометрический метод | 2,50 | — |
| 3335 | 432 228,04 | 1 333 040,30 | | 2,50 | |
| 3334 | 432 207,87 | 1 332 990,17 | | 2,50 | |
| 3333 | 432 190,30 | 1 332 949,71 | | 2,50 | |
| 3332 | 432 169,60 | 1 332 917,63 | | 2,50 | |
| 3331 | 432 138,14 | 1 332 875,16 | | 2,50 | |
| 3330 | 432 073,99 | 1 332 809,73 | | 2,50 | |
| 3329 | 432 029,17 | 1 332 775,91 | | 2,50 | |
| 3328 | 431 986,23 | 1 332 750,23 | | 2,50 | |
| 3327 | 431 952,11 | 1 332 735,76 | | 2,50 | |
| 3326 | 431 897,30 | 1 332 710,59 | | 2,50 | |
| 3325 | 431 872,12 | 1 332 709,12 | | 2,50 | |
| 3324 | 431 826,12 | 1 332 703,43 | | 2,50 | |
| 3323 | 431 384,09 | 1 332 643,04 | | 2,50 | |
| 3322 | 431 324,66 | 1 332 634,15 | | 2,50 | |
| 3321 | 431 317,30 | 1 332 638,97 | | 2,50 | |
| 3320 | 431 312,98 | 1 332 702,70 | | 2,50 | |
| 3319 | 431 311,56 | 1 332 714,46 | | 2,50 | |
| 3318 | 431 307,46 | 1 332 722,11 | | 2,50 | |
| 3317 | 431 303,21 | 1 332 725,08 | | 2,50 | |
| 3316 | 431 252,22 | 1 332 726,78 | | 2,50 | |
| 3315 | 431 181,90 | 1 332 727,35 | | 2,50 | |
| 3314 | 431 160,23 | 1 332 732,16 | | 2,50 | |
| 3313 | 431 141,96 | 1 332 734,00 | | 2,50 | |
| 3312 | 431 133,60 | 1 332 807,51 | | 2,50 | |
| 3311 | 431 091,70 | 1 332 806,47 | | 2,50 | |
| 3310 | 431 087,57 | 1 332 738,68 | | 2,50 | |
| 3309 | 431 061,23 | 1 332 740,66 | | 2,50 | |
| 3308 | 431 042,64 | 1 332 628,85 | | 2,50 | |
| 3307 | 431 018,48 | 1 332 616,08 | | 2,50 | |
| 3306 | 430 988,99 | 1 332 583,91 | | 2,50 | |
| 3305 | 430 871,82 | 1 332 566,23 | | 2,50 | |
| 3304 | 430 714,44 | 1 332 546,52 | | 2,50 | |
| 3303 | 430 711,56 | 1 332 545,64 | | 2,50 | |

| Сведения о местоположении границ объекта | | | | | |
|--|------------|--------------|------------------------|------|---|
| 1 | 2 | 3 | 4 | 5 | 6 |
| 3302 | 430 651,32 | 1 332 766,98 | Картометрический метод | 2,50 | — |
| 3301 | 430 649,28 | 1 332 783,83 | | 2,50 | |
| 3300 | 430 650,75 | 1 332 818,96 | | 2,50 | |
| 3299 | 430 646,24 | 1 333 082,32 | | 2,50 | |
| 3298 | 430 645,94 | 1 333 098,97 | | 2,50 | |
| 3297 | 430 645,92 | 1 333 099,29 | | 2,50 | |
| 3296 | 430 644,85 | 1 333 109,91 | | 2,50 | |
| 3295 | 430 643,53 | 1 333 121,06 | | 2,50 | |
| 3294 | 430 643,51 | 1 333 121,20 | | 2,50 | |
| 3293 | 430 641,92 | 1 333 131,52 | | 2,50 | |
| 3292 | 430 641,83 | 1 333 131,95 | | 2,50 | |
| 3291 | 430 641,69 | 1 333 132,37 | | 2,50 | |
| 3290 | 430 638,78 | 1 333 139,78 | | 2,50 | |
| 3289 | 430 638,52 | 1 333 140,32 | | 2,50 | |
| 3288 | 430 638,44 | 1 333 140,45 | | 2,50 | |
| 3287 | 430 633,91 | 1 333 147,62 | | 2,50 | |
| 3286 | 430 633,55 | 1 333 148,10 | | 2,50 | |
| 3285 | 430 633,12 | 1 333 148,53 | | 2,50 | |
| 3284 | 430 632,63 | 1 333 148,88 | | 2,50 | |
| 3283 | 430 547,71 | 1 333 201,26 | | 2,50 | |
| 3282 | 430 451,67 | 1 333 259,24 | | 2,50 | |
| 3281 | 430 451,53 | 1 333 259,32 | | 2,50 | |
| 3280 | 430 369,05 | 1 333 303,73 | | 2,50 | |
| 3279 | 430 345,82 | 1 333 317,46 | | 2,50 | |
| 3278 | 430 345,51 | 1 333 317,62 | | 2,50 | |
| 3277 | 430 324,91 | 1 333 327,35 | | 2,50 | |
| 3276 | 430 324,37 | 1 333 327,56 | | 2,50 | |
| 3275 | 430 323,80 | 1 333 327,69 | | 2,50 | |
| 3274 | 430 323,22 | 1 333 327,73 | | 2,50 | |
| 3273 | 430 286,16 | 1 333 327,97 | | 2,50 | |
| 3272 | 430 286,09 | 1 333 327,97 | | 2,50 | |
| 3271 | 430 231,31 | 1 333 327,19 | | 2,50 | |
| 3270 | 430 249,52 | 1 333 333,33 | | 2,50 | |
| 3269 | 430 185,08 | 1 333 343,28 | | 2,50 | |
| 3268 | 430 149,21 | 1 333 394,35 | | 2,50 | |
| 3267 | 430 147,94 | 1 333 411,94 | | 2,50 | |
| 3266 | 430 148,43 | 1 333 424,77 | | 2,50 | |
| 3265 | 430 152,38 | 1 333 436,85 | | 2,50 | |
| 3264 | 430 154,60 | 1 333 477,31 | | 2,50 | |
| 3263 | 430 153,12 | 1 333 503,45 | | 2,50 | |
| 3262 | 430 150,65 | 1 333 511,35 | | 2,50 | |
| 3261 | 430 143,75 | 1 333 517,02 | | 2,50 | |
| 3260 | 430 113,16 | 1 333 527,87 | | 2,50 | |
| 3259 | 430 110,27 | 1 333 530,71 | | 2,50 | |
| 3258 | 430 072,06 | 1 333 548,63 | | 2,50 | |
| 3257 | 430 044,65 | 1 333 566,47 | | 2,50 | |
| 3256 | 430 031,09 | 1 333 574,98 | | 2,50 | |
| 3255 | 429 999,52 | 1 333 586,82 | | 2,50 | |
| 3254 | 429 978,05 | 1 333 592,74 | | 2,50 | |
| 3253 | 429 955,11 | 1 333 597,92 | | 2,50 | |
| 3252 | 429 880,87 | 1 333 605,32 | | 2,50 | |
| 3251 | 429 753,10 | 1 333 617,53 | | 2,50 | |
| 3250 | 429 650,24 | 1 333 628,63 | | 2,50 | |
| 3249 | 429 635,19 | 1 333 631,47 | | 2,50 | |
| 3248 | 429 625,20 | 1 333 635,54 | | 2,50 | |

Раздел 2

Сведения о местоположении границ объекта

| 1 | 2 | 3 | 4 | 5 | 6 |
|------|------------|--------------|------------------------|------|---|
| 3247 | 429 612,13 | 1 333 643,92 | Картометрический метод | 2,50 | — |
| 3246 | 429 600,30 | 1 333 657,33 | | 2,50 | |
| 3245 | 429 587,33 | 1 333 672,04 | | 2,50 | |
| 3244 | 429 562,42 | 1 333 688,45 | | 2,50 | |
| 3243 | 429 543,80 | 1 333 703,62 | | 2,50 | |
| 3242 | 429 532,58 | 1 333 716,94 | | 2,50 | |
| 3241 | 429 523,08 | 1 333 722,98 | | 2,50 | |
| 3240 | 429 511,98 | 1 333 736,92 | | 2,50 | |
| 3239 | 429 496,19 | 1 333 761,21 | | 2,50 | |
| 3238 | 429 497,43 | 1 333 769,23 | | 2,50 | |
| 3237 | 429 501,25 | 1 333 781,07 | | 2,50 | |
| 3236 | 429 481,27 | 1 333 828,31 | | 2,50 | |
| 3235 | 429 451,76 | 1 333 862,52 | | 2,50 | |
| 3234 | 429 444,82 | 1 333 881,09 | | 2,50 | |
| 3233 | 429 445,60 | 1 333 903,71 | | 2,50 | |
| 3232 | 429 444,81 | 1 333 926,72 | | 2,50 | |
| 3231 | 429 442,36 | 1 333 966,88 | | 2,50 | |
| 3230 | 429 439,23 | 1 333 977,26 | | 2,50 | |
| 3229 | 429 438,49 | 1 333 989,51 | | 2,50 | |
| 3228 | 429 430,95 | 1 334 003,40 | | 2,50 | |
| 3227 | 429 419,05 | 1 334 017,88 | | 2,50 | |
| 3226 | 429 409,21 | 1 334 027,85 | | 2,50 | |
| 3225 | 429 396,31 | 1 334 037,72 | | 2,50 | |
| 3224 | 429 388,01 | 1 334 041,66 | | 2,50 | |
| 3223 | 429 382,96 | 1 334 043,10 | | 2,50 | |
| 3222 | 429 371,66 | 1 334 047,77 | | 2,50 | |
| 3221 | 429 362,37 | 1 334 053,52 | | 2,50 | |
| 3220 | 429 357,21 | 1 334 055,85 | | 2,50 | |
| 3219 | 429 327,98 | 1 334 026,96 | | 2,50 | |
| 3218 | 429 271,36 | 1 333 970,29 | | 2,50 | |
| 3217 | 429 250,02 | 1 333 950,90 | | 2,50 | |
| 3216 | 429 199,09 | 1 333 898,73 | | 2,50 | |
| 3215 | 429 181,70 | 1 333 892,44 | | 2,50 | |
| 3214 | 429 175,16 | 1 333 892,31 | | 2,50 | |
| 3213 | 429 169,49 | 1 333 897,86 | | 2,50 | |
| 3212 | 429 076,00 | 1 333 979,39 | | 2,50 | |
| 3211 | 428 957,20 | 1 334 086,96 | | 2,50 | |
| 3210 | 428 936,82 | 1 334 103,35 | | 2,50 | |
| 3209 | 428 813,43 | 1 334 207,68 | | 2,50 | |
| 3208 | 428 743,99 | 1 334 266,88 | | 2,50 | |
| 3207 | 428 741,77 | 1 334 272,92 | | 2,50 | |
| 3206 | 428 741,52 | 1 334 279,09 | | 2,50 | |
| 3205 | 428 739,43 | 1 334 282,54 | | 2,50 | |
| 3204 | 428 733,88 | 1 334 284,02 | | 2,50 | |
| 3203 | 428 727,83 | 1 334 280,32 | | 2,50 | |
| 3202 | 428 721,07 | 1 334 286,07 | | 2,50 | |
| 3201 | 428 669,37 | 1 334 320,93 | | 2,50 | |
| 3200 | 428 628,08 | 1 334 348,77 | | 2,50 | |
| 3199 | 428 592,40 | 1 334 372,83 | | 2,50 | |
| 3198 | 428 560,07 | 1 334 394,63 | | 2,50 | |
| 3197 | 428 504,89 | 1 334 466,63 | | 2,50 | |
| 3196 | 428 250,85 | 1 334 157,73 | | 2,50 | |
| 3195 | 428 372,74 | 1 334 143,37 | | 2,50 | |
| 3194 | 428 516,88 | 1 334 123,98 | | 2,50 | |
| 3193 | 428 577,21 | 1 334 120,18 | | 2,50 | |

Раздел 2

Сведения о местоположении границ объекта

| 1 | 2 | 3 | 4 | 5 | 6 |
|------|------------|--------------|------------------------|------|---|
| 3192 | 428 557,91 | 1 334 096,06 | Картометрический метод | 2,50 | — |
| 3191 | 428 547,53 | 1 334 082,86 | | 2,50 | |
| 3190 | 428 511,96 | 1 334 033,71 | | 2,50 | |
| 3189 | 428 488,20 | 1 333 996,66 | | 2,50 | |
| 3188 | 428 476,24 | 1 333 971,37 | | 2,50 | |
| 3187 | 428 469,45 | 1 333 959,29 | | 2,50 | |
| 3186 | 428 464,40 | 1 333 949,54 | | 2,50 | |
| 3185 | 428 460,45 | 1 333 934,00 | | 2,50 | |
| 3184 | 428 453,54 | 1 333 905,27 | | 2,50 | |
| 3183 | 428 443,78 | 1 333 856,05 | | 2,50 | |
| 3182 | 428 442,45 | 1 333 819,04 | | 2,50 | |
| 3181 | 428 447,25 | 1 333 800,56 | | 2,50 | |
| 3180 | 428 449,35 | 1 333 753,45 | | 2,50 | |
| 3179 | 428 448,86 | 1 333 743,21 | | 2,50 | |
| 3178 | 428 446,64 | 1 333 721,99 | | 2,50 | |
| 3177 | 428 438,86 | 1 333 694,12 | | 2,50 | |
| 3176 | 428 422,22 | 1 333 646,64 | | 2,50 | |
| 3175 | 428 405,69 | 1 333 600,14 | | 2,50 | |
| 3174 | 428 393,73 | 1 333 559,82 | | 2,50 | |
| 3173 | 428 383,61 | 1 333 520,10 | | 2,50 | |
| 3172 | 428 382,63 | 1 333 503,45 | | 2,50 | |
| 3171 | 428 384,97 | 1 333 497,16 | | 2,50 | |
| 3170 | 428 387,50 | 1 333 494,20 | | 2,50 | |
| 3169 | 428 401,00 | 1 333 480,88 | | 2,50 | |
| 3168 | 428 406,43 | 1 333 472,74 | | 2,50 | |
| 3167 | 428 410,87 | 1 333 458,06 | | 2,50 | |
| 3166 | 428 412,47 | 1 333 413,79 | | 2,50 | |
| 3165 | 428 411,36 | 1 333 348,80 | | 2,50 | |
| 3164 | 428 411,61 | 1 333 296,99 | | 2,50 | |
| 3163 | 428 413,34 | 1 333 289,35 | | 2,50 | |
| 3162 | 428 417,28 | 1 333 284,17 | | 2,50 | |
| 3161 | 428 428,51 | 1 333 273,19 | | 2,50 | |
| 3160 | 428 435,29 | 1 333 269,37 | | 2,50 | |
| 3159 | 428 484,62 | 1 333 244,58 | | 2,50 | |
| 3158 | 428 535,56 | 1 333 217,94 | | 2,50 | |
| 3157 | 428 592,66 | 1 333 183,40 | | 2,50 | |
| 3156 | 428 674,93 | 1 333 136,79 | | 2,50 | |
| 3155 | 428 709,46 | 1 333 122,48 | | 2,50 | |
| 3154 | 428 836,04 | 1 333 098,35 | | 2,50 | |
| 3153 | 428 835,95 | 1 333 085,23 | | 2,50 | |
| 3152 | 428 870,96 | 1 333 084,99 | | 2,50 | |
| 3151 | 428 915,32 | 1 333 089,99 | | 2,50 | |
| 3150 | 428 934,36 | 1 333 091,89 | | 2,50 | |
| 3149 | 428 955,81 | 1 333 098,30 | | 2,50 | |
| 3148 | 429 043,38 | 1 333 130,86 | | 2,50 | |
| 3147 | 429 130,69 | 1 333 167,86 | | 2,50 | |
| 3146 | 429 173,41 | 1 333 181,33 | | 2,50 | |
| 3145 | 429 187,83 | 1 333 186,90 | | 2,50 | |
| 3144 | 429 325,07 | 1 333 231,99 | | 2,50 | |
| 3143 | 429 384,51 | 1 333 251,24 | | 2,50 | |
| 3142 | 429 425,96 | 1 333 267,77 | | 2,50 | |
| 3141 | 429 459,25 | 1 333 287,75 | | 2,50 | |
| 3140 | 429 481,21 | 1 333 282,81 | | 2,50 | |
| 3139 | 429 505,87 | 1 333 280,84 | | 2,50 | |
| 3138 | 429 546,58 | 1 333 279,85 | | 2,50 | |

Раздел 2

Сведения о местоположении границ объекта

| 1 | 2 | 3 | 4 | 5 | 6 |
|------|------------|--------------|------------------------|------|---|
| 3137 | 429 610,96 | 1 333 278,12 | Картометрический метод | 2,50 | — |
| 3136 | 429 759,45 | 1 333 275,66 | | 2,50 | |
| 3135 | 430 182,29 | 1 333 310,68 | | 2,50 | |
| 3134 | 430 218,94 | 1 333 319,02 | | 2,50 | |
| 3133 | 430 286,16 | 1 333 319,97 | | 2,50 | |
| 3132 | 430 322,29 | 1 333 319,74 | | 2,50 | |
| 3131 | 430 341,93 | 1 333 310,46 | | 2,50 | |
| 3130 | 430 365,07 | 1 333 296,79 | | 2,50 | |
| 3129 | 430 365,19 | 1 333 296,72 | | 2,50 | |
| 3128 | 430 447,65 | 1 333 252,32 | | 2,50 | |
| 3127 | 430 543,55 | 1 333 194,43 | | 2,50 | |
| 3126 | 430 627,64 | 1 333 142,56 | | 2,50 | |
| 3125 | 430 631,47 | 1 333 136,50 | | 2,50 | |
| 3124 | 430 634,08 | 1 333 129,86 | | 2,50 | |
| 3123 | 430 635,59 | 1 333 120,05 | | 2,50 | |
| 3122 | 430 636,90 | 1 333 109,05 | | 2,50 | |
| 3121 | 430 637,94 | 1 333 098,66 | | 2,50 | |
| 3120 | 430 638,24 | 1 333 082,18 | | 2,50 | |
| 3119 | 430 642,75 | 1 332 818,98 | | 2,50 | |
| 3118 | 430 641,27 | 1 332 783,84 | | 2,50 | |
| 3117 | 430 641,27 | 1 332 783,67 | | 2,50 | |
| 3116 | 430 641,30 | 1 332 783,19 | | 2,50 | |
| 3115 | 430 643,42 | 1 332 765,73 | | 2,50 | |
| 3114 | 430 643,45 | 1 332 765,51 | | 2,50 | |
| 3113 | 430 643,53 | 1 332 765,16 | | 2,50 | |
| 3112 | 430 703,89 | 1 332 543,30 | | 2,50 | |
| 3111 | 430 699,40 | 1 332 541,93 | | 2,50 | |
| 3110 | 430 562,63 | 1 332 503,23 | | 2,50 | |
| 3109 | 429 511,34 | 1 332 167,87 | | 2,50 | |
| 3108 | 429 441,01 | 1 332 141,72 | | 2,50 | |
| 3107 | 429 406,79 | 1 332 128,36 | | 2,50 | |
| 3106 | 429 361,92 | 1 332 102,76 | | 2,50 | |
| 3105 | 429 216,80 | 1 332 026,00 | | 2,50 | |
| 3104 | 429 065,97 | 1 331 897,25 | | 2,50 | |
| 3103 | 429 054,43 | 1 331 883,69 | | 2,50 | |
| 3102 | 428 817,62 | 1 332 046,77 | | 2,50 | |
| 3101 | 428 621,48 | 1 332 254,95 | | 2,50 | |
| 3100 | 428 555,17 | 1 332 318,08 | | 2,50 | |
| 3099 | 428 419,82 | 1 332 408,78 | | 2,50 | |
| 3098 | 428 183,46 | 1 332 720,76 | | 2,50 | |
| 3097 | 427 880,01 | 1 333 120,36 | | 2,50 | |
| 3096 | 427 760,12 | 1 333 311,24 | | 2,50 | |
| 3095 | 427 673,29 | 1 333 532,35 | | 2,50 | |
| 3094 | 427 640,32 | 1 333 696,42 | | 2,50 | |
| 3093 | 427 635,33 | 1 333 787,13 | | 2,50 | |
| 3092 | 427 676,47 | 1 333 766,46 | | 2,50 | |
| 3091 | 427 813,41 | 1 333 747,49 | | 2,50 | |
| 3090 | 427 923,98 | 1 333 772,01 | | 2,50 | |
| 3089 | 427 990,13 | 1 333 849,27 | | 2,50 | |
| 3088 | 427 952,20 | 1 333 920,98 | | 2,50 | |
| 3087 | 427 980,52 | 1 333 985,60 | | 2,50 | |
| 3086 | 428 099,78 | 1 334 032,47 | | 2,50 | |
| 3085 | 428 214,68 | 1 334 164,61 | | 2,50 | |
| 3084 | 428 131,95 | 1 334 225,08 | | 2,50 | |
| 3083 | 428 025,76 | 1 334 276,27 | | 2,50 | |

| Сведения о местоположении границ объекта | | | | | |
|--|------------|--------------|------------------------|------|---|
| 1 | 2 | 3 | 4 | 5 | 6 |
| 3082 | 427 999,88 | 1 334 330,55 | Картометрический метод | 2,50 | — |
| 3081 | 427 989,72 | 1 334 386,67 | | 2,50 | |
| 3080 | 427 987,78 | 1 334 463,60 | | 2,50 | |
| 3079 | 427 994,07 | 1 334 518,27 | | 2,50 | |
| 3078 | 428 001,24 | 1 334 550,15 | | 2,50 | |
| 3077 | 428 000,36 | 1 334 567,61 | | 2,50 | |
| 3076 | 427 942,48 | 1 334 647,76 | | 2,50 | |
| 3075 | 427 957,57 | 1 334 676,74 | | 2,50 | |
| 3074 | 427 976,44 | 1 334 707,22 | | 2,50 | |
| 3073 | 428 006,19 | 1 334 743,51 | | 2,50 | |
| 3072 | 428 024,34 | 1 334 758,02 | | 2,50 | |
| 3071 | 428 151,59 | 1 334 835,13 | | 2,50 | |
| 3070 | 428 220,52 | 1 334 914,64 | | 2,50 | |
| 3069 | 428 262,16 | 1 334 956,34 | | 2,50 | |
| 3068 | 428 314,90 | 1 334 968,83 | | 2,50 | |
| 3067 | 428 426,21 | 1 335 176,54 | | 2,50 | |
| 3066 | 428 463,40 | 1 335 259,36 | | 2,50 | |
| 3065 | 428 472,65 | 1 335 262,65 | | 2,50 | |
| 3064 | 428 486,07 | 1 335 262,60 | | 2,50 | |
| 3063 | 428 655,85 | 1 335 211,24 | | 2,50 | |
| 3062 | 428 700,27 | 1 335 301,46 | | 2,50 | |
| 3061 | 428 719,39 | 1 335 292,65 | | 2,50 | |
| 3060 | 428 744,07 | 1 335 268,46 | | 2,50 | |
| 3059 | 428 775,21 | 1 335 220,50 | | 2,50 | |
| 3058 | 428 790,02 | 1 335 207,08 | | 2,50 | |
| 3057 | 428 810,83 | 1 335 204,77 | | 2,50 | |
| 3056 | 428 879,53 | 1 335 230,72 | | 2,50 | |
| 3055 | 429 011,15 | 1 335 266,76 | | 2,50 | |
| 3054 | 429 040,76 | 1 335 267,68 | | 2,50 | |
| 3053 | 429 068,54 | 1 335 265,62 | | 2,50 | |
| 3052 | 429 084,18 | 1 335 275,72 | | 2,50 | |
| 3051 | 429 096,27 | 1 335 285,39 | | 2,50 | |
| 3050 | 429 104,50 | 1 335 284,91 | | 2,50 | |
| 3049 | 429 131,43 | 1 335 261,67 | | 2,50 | |
| 3048 | 429 160,62 | 1 335 260,24 | | 2,50 | |
| 3047 | 429 185,73 | 1 335 265,93 | | 2,50 | |
| 3046 | 429 246,76 | 1 335 293,64 | | 2,50 | |
| 3045 | 429 428,90 | 1 335 321,81 | | 2,50 | |
| 3044 | 429 450,19 | 1 335 318,11 | | 2,50 | |
| 3043 | 429 484,28 | 1 335 301,84 | | 2,50 | |
| 3042 | 429 530,85 | 1 335 265,01 | | 2,50 | |
| 3041 | 429 579,10 | 1 335 236,05 | | 2,50 | |
| 3040 | 429 595,01 | 1 335 232,32 | | 2,50 | |
| 3039 | 429 627,97 | 1 335 240,40 | | 2,50 | |
| 3038 | 429 663,94 | 1 335 240,69 | | 2,50 | |
| 3037 | 429 674,58 | 1 335 233,91 | | 2,50 | |
| 3036 | 429 680,87 | 1 335 213,11 | | 2,50 | |
| 3035 | 430 247,43 | 1 335 088,55 | | 2,50 | |
| 3034 | 430 327,44 | 1 335 088,55 | | 2,50 | |
| 3033 | 430 342,69 | 1 335 090,45 | | 2,50 | |
| 3032 | 430 386,69 | 1 335 082,77 | | 2,50 | |
| 3031 | 430 583,60 | 1 335 076,21 | | 2,50 | |
| 3030 | 430 577,63 | 1 335 056,67 | | 2,50 | |
| 3029 | 430 604,09 | 1 335 048,41 | | 2,50 | |
| 3028 | 430 816,12 | 1 335 028,56 | | 2,50 | |

Раздел 2

Сведения о местоположении границ объекта

| 1 | 2 | 3 | 4 | 5 | 6 |
|------|------------|--------------|------------------------|------|---|
| 3027 | 430 962,22 | 1 335 023,67 | Картометрический метод | 2,50 | — |
| 3026 | 431 005,90 | 1 335 019,99 | | 2,50 | |
| 3025 | 431 114,15 | 1 335 009,99 | | 2,50 | |
| 3024 | 431 117,28 | 1 334 992,75 | | 2,50 | |
| 3023 | 431 156,57 | 1 334 951,60 | | 2,50 | |
| 3022 | 431 178,27 | 1 334 934,15 | | 2,50 | |
| 3021 | 431 231,81 | 1 334 877,15 | | 2,50 | |
| 3020 | 431 340,62 | 1 334 843,19 | | 2,50 | |
| 3019 | 431 382,04 | 1 334 825,08 | | 2,50 | |
| 3018 | 431 402,55 | 1 334 820,15 | | 2,50 | |
| 3017 | 431 450,50 | 1 334 812,29 | | 2,50 | |
| 3016 | 431 462,88 | 1 334 808,29 | | 2,50 | |
| 3015 | 431 469,81 | 1 334 795,11 | | 2,50 | |
| 3014 | 431 468,72 | 1 334 791,28 | | 2,50 | |
| 3013 | 431 454,07 | 1 334 753,94 | | 2,50 | |
| 3012 | 431 491,49 | 1 334 739,72 | | 2,50 | |
| 3011 | 431 490,45 | 1 334 731,18 | | 2,50 | |
| 3010 | 431 484,86 | 1 334 709,08 | | 2,50 | |
| 3009 | 431 481,80 | 1 334 680,70 | | 2,50 | |
| 3008 | 431 479,30 | 1 334 658,46 | | 2,50 | |
| 3007 | 431 473,84 | 1 334 643,81 | | 2,50 | |
| 3006 | 431 472,77 | 1 334 641,68 | | 2,50 | |
| 3005 | 431 476,83 | 1 334 638,66 | | 2,50 | |
| 3004 | 431 477,37 | 1 334 638,46 | | 2,50 | |
| 3003 | 431 474,70 | 1 334 632,09 | | 2,50 | |
| 3002 | 431 474,49 | 1 334 631,28 | | 2,50 | |
| 3001 | 431 471,71 | 1 334 616,17 | | 2,50 | |
| 3000 | 431 471,63 | 1 334 615,46 | | 2,50 | |
| 2999 | 431 471,20 | 1 334 601,50 | | 2,50 | |
| 2998 | 431 471,34 | 1 334 600,75 | | 2,50 | |
| 2997 | 431 471,60 | 1 334 600,04 | | 2,50 | |
| 2996 | 431 481,88 | 1 334 577,21 | | 2,50 | |
| 2995 | 431 482,22 | 1 334 572,84 | | 2,50 | |
| 2994 | 431 480,11 | 1 334 569,64 | | 2,50 | |
| 2993 | 431 461,01 | 1 334 543,77 | | 2,50 | |
| 2992 | 431 451,34 | 1 334 535,60 | | 2,50 | |
| 2991 | 431 438,58 | 1 334 531,47 | | 2,50 | |
| 2990 | 431 415,80 | 1 334 521,56 | | 2,50 | |
| 2989 | 431 404,51 | 1 334 511,04 | | 2,50 | |
| 2988 | 431 396,33 | 1 334 498,48 | | 2,50 | |
| 2987 | 431 390,89 | 1 334 482,29 | | 2,50 | |
| 2986 | 431 396,09 | 1 334 463,51 | | 2,50 | |
| 2985 | 431 401,77 | 1 334 449,50 | | 2,50 | |
| 2984 | 431 400,09 | 1 334 422,91 | | 2,50 | |
| 2983 | 431 395,84 | 1 334 385,64 | | 2,50 | |
| 2982 | 431 385,32 | 1 334 352,46 | | 2,50 | |
| 2981 | 431 386,51 | 1 334 331,38 | | 2,50 | |
| 2980 | 431 381,18 | 1 334 322,34 | | 2,50 | |
| 2979 | 431 374,66 | 1 334 312,12 | | 2,50 | |
| 2978 | 431 378,40 | 1 334 299,74 | | 2,50 | |
| 2977 | 431 379,79 | 1 334 289,38 | | 2,50 | |
| 2976 | 431 373,39 | 1 334 286,72 | | 2,50 | |
| 2975 | 431 362,69 | 1 334 286,52 | | 2,50 | |
| 2974 | 431 367,66 | 1 334 276,89 | | 2,50 | |
| 2973 | 431 376,19 | 1 334 266,40 | | 2,50 | |

Раздел 2

Сведения о местоположении границ объекта

| 1 | 2 | 3 | 4 | 5 | 6 |
|------|------------|--------------|------------------------|------|---|
| 2972 | 431 372,12 | 1 334 260,52 | Картометрический метод | 2,50 | — |
| 2971 | 431 362,57 | 1 334 258,70 | | 2,50 | |
| 2970 | 431 362,03 | 1 334 250,77 | | 2,50 | |
| 2969 | 431 364,64 | 1 334 242,37 | | 2,50 | |
| 2968 | 431 361,38 | 1 334 215,82 | | 2,50 | |
| 2967 | 431 362,76 | 1 334 204,66 | | 2,50 | |
| 2966 | 431 356,89 | 1 334 187,29 | | 2,50 | |
| 2965 | 431 346,01 | 1 334 177,56 | | 2,50 | |
| 2964 | 431 344,05 | 1 334 157,73 | | 2,50 | |
| 2963 | 431 336,66 | 1 334 143,95 | | 2,50 | |
| 2962 | 431 330,54 | 1 334 134,53 | | 2,50 | |
| 2961 | 431 330,80 | 1 334 126,58 | | 2,50 | |
| 2960 | 431 320,26 | 1 334 114,45 | | 2,50 | |
| 2959 | 431 289,34 | 1 334 093,17 | | 2,50 | |
| 2958 | 431 268,56 | 1 334 073,60 | | 2,50 | |
| 2957 | 431 257,47 | 1 334 063,16 | | 2,50 | |
| 2956 | 431 246,98 | 1 334 056,86 | | 2,50 | |
| 2955 | 431 225,40 | 1 334 043,89 | | 2,50 | |
| 2954 | 431 205,49 | 1 334 038,69 | | 2,50 | |
| 2953 | 431 192,80 | 1 334 038,92 | | 2,50 | |
| 2952 | 431 184,73 | 1 334 031,12 | | 2,50 | |
| 2951 | 431 173,47 | 1 334 022,98 | | 2,50 | |
| 2950 | 431 157,63 | 1 334 023,67 | | 2,50 | |
| 2949 | 431 144,08 | 1 334 019,95 | | 2,50 | |
| 2948 | 431 104,47 | 1 334 000,41 | | 2,50 | |
| 2947 | 431 093,36 | 1 333 999,83 | | 2,50 | |
| 2946 | 431 089,61 | 1 333 989,96 | | 2,50 | |
| 2945 | 431 089,85 | 1 333 983,63 | | 2,50 | |
| 2944 | 431 083,86 | 1 333 978,94 | | 2,50 | |
| 2943 | 431 075,04 | 1 333 974,33 | | 2,50 | |
| 2942 | 431 070,49 | 1 333 973,24 | | 2,50 | |
| 2941 | 431 066,46 | 1 333 975,28 | | 2,50 | |
| 2940 | 431 063,73 | 1 333 976,95 | | 2,50 | |
| 2939 | 431 062,36 | 1 333 974,16 | | 2,50 | |
| 2938 | 431 059,04 | 1 333 968,74 | | 2,50 | |
| 2937 | 431 050,68 | 1 333 964,45 | | 2,50 | |
| 2936 | 431 038,35 | 1 333 962,29 | | 2,50 | |
| 2935 | 431 021,71 | 1 333 962,60 | | 2,50 | |
| 2934 | 431 008,69 | 1 333 966,41 | | 2,50 | |
| 2933 | 430 998,88 | 1 333 965,12 | | 2,50 | |
| 2932 | 430 990,46 | 1 333 966,75 | | 2,50 | |
| 2931 | 430 974,52 | 1 333 962,67 | | 2,50 | |
| 2930 | 430 963,48 | 1 333 957,89 | | 2,50 | |
| 2929 | 430 954,06 | 1 333 949,54 | | 2,50 | |
| 2928 | 430 939,15 | 1 333 936,30 | | 2,50 | |
| 2927 | 430 930,79 | 1 333 932,80 | | 2,50 | |
| 2926 | 430 923,49 | 1 333 925,86 | | 2,50 | |
| 2925 | 430 917,66 | 1 333 922,36 | | 2,50 | |
| 2924 | 430 910,47 | 1 333 917,66 | | 2,50 | |
| 2923 | 430 900,85 | 1 333 918,60 | | 2,50 | |
| 2922 | 430 890,42 | 1 333 917,78 | | 2,50 | |
| 2921 | 430 877,15 | 1 333 913,70 | | 2,50 | |
| 2920 | 430 868,36 | 1 333 904,96 | | 2,50 | |
| 2919 | 430 861,74 | 1 333 903,30 | | 2,50 | |
| 2918 | 430 854,34 | 1 333 901,14 | | 2,50 | |

| Сведения о местоположении границ объекта | | | | | |
|--|------------|--------------|------------------------|------|---|
| 1 | 2 | 3 | 4 | 5 | 6 |
| 2917 | 430 842,17 | 1 333 899,80 | Картометрический метод | 2,50 | — |
| 2916 | 430 838,58 | 1 333 899,40 | | 2,50 | |
| 2915 | 430 830,33 | 1 333 892,94 | | 2,50 | |
| 2914 | 430 815,48 | 1 333 885,33 | | 2,50 | |
| 2913 | 430 797,71 | 1 333 885,15 | | 2,50 | |
| 2912 | 430 787,89 | 1 333 889,39 | | 2,50 | |
| 2911 | 430 787,76 | 1 333 896,01 | | 2,50 | |
| 2910 | 430 785,41 | 1 333 907,94 | | 2,50 | |
| 2909 | 430 776,70 | 1 333 919,53 | | 2,50 | |
| 2908 | 430 766,93 | 1 333 927,66 | | 2,50 | |
| 2907 | 430 756,03 | 1 333 929,83 | | 2,50 | |
| 2906 | 430 746,56 | 1 333 925,43 | | 2,50 | |
| 2905 | 430 737,54 | 1 333 918,22 | | 2,50 | |
| 2904 | 430 733,09 | 1 333 911,18 | | 2,50 | |
| 2903 | 430 727,64 | 1 333 904,15 | | 2,50 | |
| 2902 | 430 709,09 | 1 333 902,46 | | 2,50 | |
| 2901 | 430 699,28 | 1 333 907,47 | | 2,50 | |
| 2900 | 430 691,49 | 1 333 911,68 | | 2,50 | |
| 2899 | 430 683,33 | 1 333 909,55 | | 2,50 | |
| 2898 | 430 676,31 | 1 333 900,26 | | 2,50 | |
| 2897 | 430 675,38 | 1 333 891,13 | | 2,50 | |
| 2896 | 430 669,20 | 1 333 886,15 | | 2,50 | |
| 2895 | 430 655,75 | 1 333 885,90 | | 2,50 | |
| 2894 | 430 642,30 | 1 333 886,14 | | 2,50 | |
| 2893 | 430 634,59 | 1 333 880,94 | | 2,50 | |
| 2892 | 430 622,23 | 1 333 874,68 | | 2,50 | |
| 2891 | 430 628,07 | 1 333 871,65 | | 2,50 | |
| 2890 | 430 635,95 | 1 333 872,01 | | 2,50 | |
| 2889 | 430 640,45 | 1 333 868,11 | | 2,50 | |
| 2888 | 430 644,72 | 1 333 866,25 | | 2,50 | |
| 2887 | 430 653,92 | 1 333 869,40 | | 2,50 | |
| 2886 | 430 658,16 | 1 333 865,75 | | 2,50 | |
| 2885 | 430 662,13 | 1 333 860,34 | | 2,50 | |
| 2884 | 430 678,38 | 1 333 861,06 | | 2,50 | |
| 2883 | 430 690,67 | 1 333 866,69 | | 2,50 | |
| 2882 | 430 692,93 | 1 333 879,62 | | 2,50 | |
| 2881 | 430 699,40 | 1 333 886,11 | | 2,50 | |
| 2880 | 430 713,81 | 1 333 883,30 | | 2,50 | |
| 2879 | 430 719,36 | 1 333 881,67 | | 2,50 | |
| 2878 | 430 734,12 | 1 333 884,20 | | 2,50 | |
| 2877 | 430 745,88 | 1 333 885,57 | | 2,50 | |
| 2876 | 430 754,01 | 1 333 896,23 | | 2,50 | |
| 2875 | 430 760,48 | 1 333 903,11 | | 2,50 | |
| 2874 | 430 766,74 | 1 333 898,54 | | 2,50 | |
| 2873 | 430 761,48 | 1 333 888,46 | | 2,50 | |
| 2872 | 430 758,81 | 1 333 881,52 | | 2,50 | |
| 2871 | 430 760,60 | 1 333 874,81 | | 2,50 | |
| 2870 | 430 767,05 | 1 333 863,88 | | 2,50 | |
| 2869 | 430 775,24 | 1 333 860,55 | | 2,50 | |
| 2868 | 430 783,83 | 1 333 861,98 | | 2,50 | |
| 2867 | 430 794,89 | 1 333 859,56 | | 2,50 | |
| 2866 | 430 804,64 | 1 333 854,92 | | 2,50 | |
| 2865 | 430 818,57 | 1 333 853,72 | | 2,50 | |
| 2864 | 430 832,54 | 1 333 854,41 | | 2,50 | |
| 2863 | 430 842,17 | 1 333 851,67 | | 2,50 | |

Раздел 2

Сведения о местоположении границ объекта

| 1 | 2 | 3 | 4 | 5 | 6 |
|------|------------|--------------|------------------------|------|---|
| 2862 | 430 843,27 | 1 333 851,35 | Картометрический метод | 2,50 | — |
| 2861 | 430 850,93 | 1 333 853,76 | | 2,50 | |
| 2860 | 430 856,38 | 1 333 857,16 | | 2,50 | |
| 2859 | 430 867,49 | 1 333 857,59 | | 2,50 | |
| 2858 | 430 881,54 | 1 333 862,41 | | 2,50 | |
| 2857 | 430 893,07 | 1 333 868,87 | | 2,50 | |
| 2856 | 430 907,83 | 1 333 869,48 | | 2,50 | |
| 2855 | 430 920,38 | 1 333 870,60 | | 2,50 | |
| 2854 | 430 933,22 | 1 333 878,31 | | 2,50 | |
| 2853 | 430 937,41 | 1 333 882,37 | | 2,50 | |
| 2852 | 430 951,16 | 1 333 888,47 | | 2,50 | |
| 2851 | 430 974,22 | 1 333 900,13 | | 2,50 | |
| 2850 | 431 008,86 | 1 333 911,73 | | 2,50 | |
| 2849 | 431 029,25 | 1 333 916,44 | | 2,50 | |
| 2848 | 431 042,70 | 1 333 923,82 | | 2,50 | |
| 2847 | 431 064,13 | 1 333 932,96 | | 2,50 | |
| 2846 | 431 101,74 | 1 333 943,08 | | 2,50 | |
| 2845 | 431 121,83 | 1 333 948,75 | | 2,50 | |
| 2844 | 431 149,04 | 1 333 962,87 | | 2,50 | |
| 2843 | 431 178,09 | 1 333 973,15 | | 2,50 | |
| 2842 | 431 208,36 | 1 333 980,54 | | 2,50 | |
| 2841 | 431 246,72 | 1 333 996,68 | | 2,50 | |
| 2840 | 431 246,98 | 1 333 996,75 | | 2,50 | |
| 2839 | 431 273,83 | 1 334 004,76 | | 2,50 | |
| 2838 | 431 296,59 | 1 334 009,67 | | 2,50 | |
| 2837 | 431 318,54 | 1 334 020,51 | | 2,50 | |
| 2836 | 431 341,62 | 1 334 033,43 | | 2,50 | |
| 2835 | 431 358,13 | 1 334 034,40 | | 2,50 | |
| 2834 | 431 366,80 | 1 334 023,44 | | 2,50 | |
| 2833 | 431 370,78 | 1 333 998,56 | | 2,50 | |
| 2832 | 431 368,93 | 1 333 966,66 | | 2,50 | |
| 2831 | 431 368,30 | 1 333 932,49 | | 2,50 | |
| 2830 | 431 372,95 | 1 333 904,99 | | 2,50 | |
| 2829 | 431 352,24 | 1 333 878,35 | | 2,50 | |
| 2828 | 431 337,76 | 1 333 867,10 | | 2,50 | |
| 2827 | 431 327,17 | 1 333 851,40 | | 2,50 | |
| 2826 | 431 314,66 | 1 333 839,70 | | 2,50 | |
| 2825 | 431 309,57 | 1 333 821,52 | | 2,50 | |
| 2824 | 431 303,33 | 1 333 806,14 | | 2,50 | |
| 2823 | 431 296,84 | 1 333 797,52 | | 2,50 | |
| 2822 | 431 300,12 | 1 333 782,36 | | 2,50 | |
| 2821 | 431 297,79 | 1 333 762,93 | | 2,50 | |
| 2820 | 431 293,13 | 1 333 747,12 | | 2,50 | |
| 2819 | 431 294,49 | 1 333 734,38 | | 2,50 | |
| 2818 | 431 288,62 | 1 333 717,40 | | 2,50 | |
| 2817 | 431 283,16 | 1 333 700,02 | | 2,50 | |
| 2816 | 431 282,52 | 1 333 687,32 | | 2,50 | |
| 2815 | 431 269,22 | 1 333 675,24 | | 2,50 | |
| 2814 | 431 264,00 | 1 333 671,37 | | 2,50 | |
| 2813 | 431 258,71 | 1 333 664,31 | | 2,50 | |
| 2812 | 431 254,11 | 1 333 651,28 | | 2,50 | |
| 2811 | 431 249,19 | 1 333 642,23 | | 2,50 | |
| 2810 | 431 245,07 | 1 333 633,96 | | 2,50 | |
| 2809 | 431 243,69 | 1 333 623,66 | | 2,50 | |
| 2808 | 431 246,60 | 1 333 609,30 | | 2,50 | |

Сведения о местоположении границ объекта

| 1 | 2 | 3 | 4 | 5 | 6 |
|------|------------|--------------|------------------------|------|---|
| 2807 | 431 249,73 | 1 333 592,84 | Картометрический метод | 2,50 | — |
| 2806 | 431 249,41 | 1 333 575,30 | | 2,50 | |
| 2805 | 431 251,41 | 1 333 560,25 | | 2,50 | |
| 2804 | 431 248,43 | 1 333 549,63 | | 2,50 | |
| 2803 | 431 248,97 | 1 333 537,66 | | 2,50 | |
| 2802 | 431 242,76 | 1 333 530,66 | | 2,50 | |
| 2801 | 431 232,69 | 1 333 521,69 | | 2,50 | |
| 2800 | 431 216,56 | 1 333 513,59 | | 2,50 | |
| 2799 | 431 205,65 | 1 333 500,06 | | 2,50 | |
| 2798 | 431 195,48 | 1 333 484,99 | | 2,50 | |
| 2797 | 431 185,24 | 1 333 465,59 | | 2,50 | |
| 2796 | 431 180,18 | 1 333 452,71 | | 2,50 | |
| 2795 | 431 169,42 | 1 333 433,84 | | 2,50 | |
| 2794 | 431 162,05 | 1 333 418,71 | | 2,50 | |
| 2793 | 431 156,97 | 1 333 404,82 | | 2,50 | |
| 2792 | 431 142,26 | 1 333 391,36 | | 2,50 | |
| 2791 | 431 129,98 | 1 333 371,74 | | 2,50 | |
| 2790 | 431 114,23 | 1 333 356,77 | | 2,50 | |
| 2789 | 431 099,62 | 1 333 334,91 | | 2,50 | |
| 2788 | 431 093,77 | 1 333 320,27 | | 2,50 | |
| 2787 | 431 088,95 | 1 333 306,88 | | 2,50 | |
| 2786 | 431 090,02 | 1 333 295,93 | | 2,50 | |
| 2785 | 431 088,12 | 1 333 288,58 | | 2,50 | |
| 2784 | 431 083,45 | 1 333 282,82 | | 2,50 | |
| 2783 | 431 070,36 | 1 333 275,17 | | 2,50 | |
| 2782 | 431 065,37 | 1 333 265,86 | | 2,50 | |
| 2781 | 431 058,34 | 1 333 256,07 | | 2,50 | |
| 2780 | 431 048,97 | 1 333 242,76 | | 2,50 | |
| 2779 | 431 043,17 | 1 333 231,16 | | 2,50 | |
| 2778 | 431 037,99 | 1 333 225,67 | | 2,50 | |
| 2777 | 431 022,38 | 1 333 218,07 | | 2,50 | |
| 2776 | 431 004,03 | 1 333 214,08 | | 2,50 | |
| 2775 | 430 990,34 | 1 333 214,07 | | 2,50 | |
| 2774 | 430 968,23 | 1 333 207,60 | | 2,50 | |
| 2773 | 430 964,25 | 1 333 193,39 | | 2,50 | |
| 2772 | 430 970,79 | 1 333 178,37 | | 2,50 | |
| 2771 | 430 972,34 | 1 333 161,58 | | 2,50 | |
| 2770 | 430 983,78 | 1 333 176,89 | | 2,50 | |
| 2769 | 430 983,98 | 1 333 188,06 | | 2,50 | |
| 2768 | 430 978,55 | 1 333 196,23 | | 2,50 | |
| 2767 | 430 981,13 | 1 333 201,15 | | 2,50 | |
| 2766 | 430 999,06 | 1 333 199,58 | | 2,50 | |
| 2765 | 431 016,54 | 1 333 206,71 | | 2,50 | |
| 2764 | 431 038,92 | 1 333 211,27 | | 2,50 | |
| 2763 | 431 060,24 | 1 333 225,17 | | 2,50 | |
| 2762 | 431 064,79 | 1 333 236,88 | | 2,50 | |
| 2761 | 431 080,50 | 1 333 249,63 | | 2,50 | |
| 2760 | 431 094,97 | 1 333 263,92 | | 2,50 | |
| 2759 | 431 101,41 | 1 333 268,63 | | 2,50 | |
| 2758 | 431 109,64 | 1 333 275,09 | | 2,50 | |
| 2757 | 431 112,23 | 1 333 290,66 | | 2,50 | |
| 2756 | 431 114,01 | 1 333 306,04 | | 2,50 | |
| 2755 | 431 116,91 | 1 333 309,82 | | 2,50 | |
| 2754 | 431 120,10 | 1 333 319,66 | | 2,50 | |
| 2753 | 431 131,59 | 1 333 333,14 | | 2,50 | |

| Сведения о местоположении границ объекта | | | | | |
|--|------------|--------------|------------------------|------|---|
| 1 | 2 | 3 | 4 | 5 | 6 |
| 2752 | 431 143,66 | 1 333 345,43 | Картометрический метод | 2,50 | — |
| 2751 | 431 163,42 | 1 333 371,51 | | 2,50 | |
| 2750 | 431 171,46 | 1 333 381,28 | | 2,50 | |
| 2749 | 431 175,05 | 1 333 383,25 | | 2,50 | |
| 2748 | 431 177,57 | 1 333 382,44 | | 2,50 | |
| 2747 | 431 182,39 | 1 333 382,36 | | 2,50 | |
| 2746 | 431 184,46 | 1 333 384,86 | | 2,50 | |
| 2745 | 431 180,24 | 1 333 389,51 | | 2,50 | |
| 2744 | 431 181,08 | 1 333 394,08 | | 2,50 | |
| 2743 | 431 191,19 | 1 333 405,85 | | 2,50 | |
| 2742 | 431 194,99 | 1 333 405,01 | | 2,50 | |
| 2741 | 431 198,04 | 1 333 405,72 | | 2,50 | |
| 2740 | 431 199,90 | 1 333 410,27 | | 2,50 | |
| 2739 | 431 200,01 | 1 333 416,11 | | 2,50 | |
| 2738 | 431 205,99 | 1 333 423,89 | | 2,50 | |
| 2737 | 431 210,64 | 1 333 428,89 | | 2,50 | |
| 2736 | 431 214,98 | 1 333 429,57 | | 2,50 | |
| 2735 | 431 218,11 | 1 333 434,60 | | 2,50 | |
| 2734 | 431 224,27 | 1 333 438,31 | | 2,50 | |
| 2733 | 431 229,50 | 1 333 446,85 | | 2,50 | |
| 2732 | 431 231,18 | 1 333 455,47 | | 2,50 | |
| 2731 | 431 234,89 | 1 333 464,30 | | 2,50 | |
| 2730 | 431 240,38 | 1 333 467,06 | | 2,50 | |
| 2729 | 431 249,62 | 1 333 472,79 | | 2,50 | |
| 2728 | 431 255,66 | 1 333 481,22 | | 2,50 | |
| 2727 | 431 260,64 | 1 333 475,84 | | 2,50 | |
| 2726 | 431 264,33 | 1 333 466,82 | | 2,50 | |
| 2725 | 431 266,04 | 1 333 460,08 | | 2,50 | |
| 2724 | 431 272,29 | 1 333 457,93 | | 2,50 | |
| 2723 | 431 274,86 | 1 333 465,20 | | 2,50 | |
| 2722 | 431 276,27 | 1 333 475,96 | | 2,50 | |
| 2721 | 431 277,73 | 1 333 489,16 | | 2,50 | |
| 2720 | 431 277,71 | 1 333 499,13 | | 2,50 | |
| 2719 | 431 285,13 | 1 333 505,71 | | 2,50 | |
| 2718 | 431 295,24 | 1 333 513,86 | | 2,50 | |
| 2717 | 431 303,30 | 1 333 521,85 | | 2,50 | |
| 2716 | 431 309,58 | 1 333 532,32 | | 2,50 | |
| 2715 | 431 310,70 | 1 333 544,82 | | 2,50 | |
| 2714 | 431 310,36 | 1 333 554,84 | | 2,50 | |
| 2713 | 431 304,74 | 1 333 565,06 | | 2,50 | |
| 2712 | 431 311,69 | 1 333 581,45 | | 2,50 | |
| 2711 | 431 330,78 | 1 333 601,45 | | 2,50 | |
| 2710 | 431 354,50 | 1 333 615,00 | | 2,50 | |
| 2709 | 431 373,71 | 1 333 625,14 | | 2,50 | |
| 2708 | 431 392,07 | 1 333 640,38 | | 2,50 | |
| 2707 | 431 397,72 | 1 333 654,26 | | 2,50 | |
| 2706 | 431 391,63 | 1 333 668,36 | | 2,50 | |
| 2705 | 431 378,58 | 1 333 683,23 | | 2,50 | |
| 2704 | 431 371,76 | 1 333 691,62 | | 2,50 | |
| 2703 | 431 369,42 | 1 333 702,78 | | 2,50 | |
| 2702 | 431 370,98 | 1 333 718,33 | | 2,50 | |
| 2701 | 431 381,90 | 1 333 743,24 | | 2,50 | |
| 2700 | 431 396,99 | 1 333 770,30 | | 2,50 | |
| 2699 | 431 411,98 | 1 333 792,27 | | 2,50 | |
| 2698 | 431 423,93 | 1 333 797,70 | | 2,50 | |

Раздел 2

Сведения о местоположении границ объекта

| 1 | 2 | 3 | 4 | 5 | 6 |
|------|------------|--------------|------------------------|------|---|
| 2697 | 431 438,16 | 1 333 798,71 | Картометрический метод | 2,50 | — |
| 2696 | 431 448,21 | 1 333 793,95 | | 2,50 | |
| 2695 | 431 456,45 | 1 333 786,68 | | 2,50 | |
| 2694 | 431 462,77 | 1 333 785,29 | | 2,50 | |
| 2693 | 431 462,37 | 1 333 791,40 | | 2,50 | |
| 2692 | 431 459,52 | 1 333 801,37 | | 2,50 | |
| 2691 | 431 453,56 | 1 333 808,60 | | 2,50 | |
| 2690 | 431 443,98 | 1 333 812,34 | | 2,50 | |
| 2689 | 431 439,77 | 1 333 817,25 | | 2,50 | |
| 2688 | 431 441,43 | 1 333 825,35 | | 2,50 | |
| 2687 | 431 447,98 | 1 333 836,67 | | 2,50 | |
| 2686 | 431 450,45 | 1 333 846,54 | | 2,50 | |
| 2685 | 431 462,66 | 1 333 862,35 | | 2,50 | |
| 2684 | 431 472,78 | 1 333 874,11 | | 2,50 | |
| 2683 | 431 484,46 | 1 333 887,86 | | 2,50 | |
| 2682 | 431 493,14 | 1 333 904,23 | | 2,50 | |
| 2681 | 431 494,12 | 1 333 916,68 | | 2,50 | |
| 2680 | 431 498,59 | 1 333 938,21 | | 2,50 | |
| 2679 | 431 501,76 | 1 333 972,74 | | 2,50 | |
| 2678 | 431 497,35 | 1 333 995,19 | | 2,50 | |
| 2677 | 431 480,68 | 1 334 013,05 | | 2,50 | |
| 2676 | 431 472,84 | 1 334 028,19 | | 2,50 | |
| 2675 | 431 487,57 | 1 334 065,32 | | 2,50 | |
| 2674 | 431 499,32 | 1 334 100,06 | | 2,50 | |
| 2673 | 431 503,12 | 1 334 112,71 | | 2,50 | |
| 2672 | 431 499,94 | 1 334 133,82 | | 2,50 | |
| 2671 | 431 497,76 | 1 334 144,20 | | 2,50 | |
| 2670 | 431 499,97 | 1 334 156,48 | | 2,50 | |
| 2669 | 431 495,91 | 1 334 173,24 | | 2,50 | |
| 2668 | 431 492,23 | 1 334 188,80 | | 2,50 | |
| 2667 | 431 499,11 | 1 334 196,23 | | 2,50 | |
| 2666 | 431 498,52 | 1 334 207,36 | | 2,50 | |
| 2665 | 431 493,23 | 1 334 220,97 | | 2,50 | |
| 2664 | 431 492,59 | 1 334 250,78 | | 2,50 | |
| 2663 | 431 489,31 | 1 334 266,73 | | 2,50 | |
| 2662 | 431 490,88 | 1 334 287,36 | | 2,50 | |
| 2661 | 431 503,86 | 1 334 310,13 | | 2,50 | |
| 2660 | 431 514,86 | 1 334 325,55 | | 2,50 | |
| 2659 | 431 518,76 | 1 334 343,21 | | 2,50 | |
| 2658 | 431 527,27 | 1 334 355,42 | | 2,50 | |
| 2657 | 431 535,45 | 1 334 367,32 | | 2,50 | |
| 2656 | 431 535,48 | 1 334 378,05 | | 2,50 | |
| 2655 | 431 540,74 | 1 334 396,47 | | 2,50 | |
| 2654 | 431 555,43 | 1 334 419,25 | | 2,50 | |
| 2653 | 431 574,48 | 1 334 441,93 | | 2,50 | |
| 2652 | 431 588,33 | 1 334 461,95 | | 2,50 | |
| 2651 | 431 593,05 | 1 334 481,32 | | 2,50 | |
| 2650 | 431 600,23 | 1 334 505,04 | | 2,50 | |
| 2649 | 431 611,40 | 1 334 529,86 | | 2,50 | |
| 2648 | 431 620,84 | 1 334 543,61 | | 2,50 | |
| 2647 | 431 620,98 | 1 334 554,71 | | 2,50 | |
| 2646 | 431 615,34 | 1 334 571,51 | | 2,50 | |
| 2645 | 431 597,35 | 1 334 584,95 | | 2,50 | |
| 2644 | 431 563,48 | 1 334 598,79 | | 2,50 | |
| 2643 | 431 545,42 | 1 334 606,17 | | 2,50 | |

Раздел 2

| Сведения о местоположении границ объекта | | | | | |
|--|------------|--------------|------------------------|------|---|
| 1 | 2 | 3 | 4 | 5 | 6 |
| 2642 | 431 522,52 | 1 334 611,37 | Картометрический метод | 2,50 | — |
| 2641 | 431 509,70 | 1 334 611,91 | | 2,50 | |
| 2640 | 431 503,26 | 1 334 599,01 | | 2,50 | |
| 2639 | 431 491,55 | 1 334 586,33 | | 2,50 | |
| 2638 | 431 488,89 | 1 334 585,99 | | 2,50 | |
| 2637 | 431 481,20 | 1 334 603,08 | | 2,50 | |
| 2636 | 431 481,61 | 1 334 614,74 | | 2,50 | |
| 2635 | 431 484,22 | 1 334 628,94 | | 2,50 | |
| 2634 | 431 486,74 | 1 334 634,96 | | 2,50 | |
| 2633 | 431 507,40 | 1 334 626,63 | | 2,50 | |
| 2632 | 431 564,13 | 1 334 606,79 | | 2,50 | |
| 2631 | 431 606,89 | 1 334 588,01 | | 2,50 | |
| 2630 | 431 619,67 | 1 334 578,42 | | 2,50 | |
| 2629 | 431 633,09 | 1 334 563,86 | | 2,50 | |
| 2628 | 431 627,86 | 1 334 541,27 | | 2,50 | |
| 2627 | 431 613,90 | 1 334 514,71 | | 2,50 | |
| 2626 | 431 603,73 | 1 334 492,84 | | 2,50 | |
| 2625 | 431 592,04 | 1 334 450,83 | | 2,50 | |
| 2624 | 431 576,46 | 1 334 426,46 | | 2,50 | |
| 2623 | 431 605,16 | 1 334 415,00 | | 2,50 | |
| 2622 | 431 675,81 | 1 334 397,96 | | 2,50 | |
| 2621 | 431 701,38 | 1 334 388,64 | | 2,50 | |
| 2620 | 431 711,10 | 1 334 382,51 | | 2,50 | |
| 2619 | 431 731,08 | 1 334 380,91 | | 2,50 | |
| 2618 | 431 744,39 | 1 334 383,97 | | 2,50 | |
| 2617 | 431 740,49 | 1 334 372,50 | | 2,50 | |
| 2616 | 431 589,74 | 1 334 417,90 | | 2,50 | |
| 2615 | 431 547,76 | 1 334 361,10 | | 2,50 | |
| 2614 | 431 517,77 | 1 334 258,62 | | 2,50 | |
| 2613 | 431 671,48 | 1 334 169,70 | | 2,50 | |
| 2612 | 432 302,63 | 1 333 804,62 | | 2,50 | |
| 2611 | 432 346,16 | 1 334 118,65 | | 2,50 | |
| 2610 | 432 331,46 | 1 334 201,66 | | 2,50 | |
| 2609 | 432 342,51 | 1 334 190,60 | | 2,50 | |
| 2608 | 432 388,97 | 1 334 167,85 | | 2,50 | |
| 2607 | 432 381,88 | 1 334 115,11 | | 2,50 | |
| 2606 | 432 377,40 | 1 334 098,88 | | 2,50 | |
| 2605 | 432 368,96 | 1 334 036,23 | | 2,50 | |
| 2604 | 432 361,45 | 1 333 978,47 | | 2,50 | |
| 2603 | 432 347,38 | 1 333 953,05 | | 2,50 | |
| 2602 | 432 340,95 | 1 333 902,14 | 2,50 | | |
| 2601 | 432 339,20 | 1 333 877,64 | 2,50 | | |
| 2600 | 432 333,01 | 1 333 826,84 | 2,50 | | |
| 2599 | 432 334,41 | 1 333 801,96 | 2,50 | | |
| 2598 | 432 331,92 | 1 333 779,06 | 2,50 | | |
| 2597 | 432 329,60 | 1 333 760,85 | 2,50 | | |
| 2596 | 432 325,92 | 1 333 730,13 | 2,50 | | |
| 2595 | 432 323,55 | 1 333 698,28 | 2,50 | | |
| 2594 | 432 325,84 | 1 333 698,11 | 2,50 | | |
| 2593 | 432 267,15 | 1 333 261,39 | 2,50 | | |
| 2592 | 432 243,03 | 1 333 106,15 | 2,50 | | |
| 2591 | 432 237,75 | 1 333 079,39 | 2,50 | | |
| Внутренний контур 1 из 85 | | | | | |
| 3336 | 428 832,42 | 1 332 622,84 | Картометрический метод | 2,50 | — |
| 3337 | 428 771,86 | 1 332 801,55 | | 2,50 | |

| Сведения о местоположении границ объекта | | | | | |
|--|------------|--------------|------------------------|------|---|
| 1 | 2 | 3 | 4 | 5 | 6 |
| 3338 | 428 754,10 | 1 332 812,85 | Картометрический метод | 2,50 | — |
| 3339 | 428 715,07 | 1 332 847,99 | | 2,50 | |
| 3340 | 428 665,79 | 1 332 874,49 | | 2,50 | |
| 3341 | 428 581,59 | 1 332 901,25 | | 2,50 | |
| 3342 | 428 431,93 | 1 332 931,39 | | 2,50 | |
| 3343 | 428 290,86 | 1 332 743,60 | | 2,50 | |
| 3344 | 428 280,44 | 1 332 695,79 | | 2,50 | |
| 3345 | 428 561,62 | 1 332 508,12 | | 2,50 | |
| 3346 | 428 571,57 | 1 332 514,73 | | 2,50 | |
| 3347 | 428 602,70 | 1 332 434,09 | | 2,50 | |
| 3348 | 428 617,21 | 1 332 414,73 | | 2,50 | |
| 3349 | 428 638,99 | 1 332 410,89 | | 2,50 | |
| 3350 | 428 663,55 | 1 332 414,07 | | 2,50 | |
| 3351 | 428 700,33 | 1 332 440,06 | | 2,50 | |
| 3352 | 428 723,22 | 1 332 457,45 | | 2,50 | |
| 3353 | 428 742,50 | 1 332 484,32 | | 2,50 | |
| 3354 | 428 753,52 | 1 332 532,47 | | 2,50 | |
| 3355 | 428 724,90 | 1 332 578,28 | | 2,50 | |
| 3336 | 428 832,42 | 1 332 622,84 | 2,50 | | |
| Внутренний контур 2 из 85 | | | | | |
| 3356 | 428 727,19 | 1 334 730,70 | Картометрический метод | 2,50 | — |
| 3357 | 428 787,78 | 1 334 785,16 | | 2,50 | |
| 3358 | 428 816,93 | 1 334 815,27 | | 2,50 | |
| 3359 | 428 889,81 | 1 334 902,43 | | 2,50 | |
| 3360 | 428 785,65 | 1 335 005,54 | | 2,50 | |
| 3361 | 428 698,36 | 1 334 952,03 | | 2,50 | |
| 3362 | 428 647,24 | 1 334 886,46 | | 2,50 | |
| 3363 | 428 638,50 | 1 334 893,27 | | 2,50 | |
| 3364 | 428 620,19 | 1 334 893,27 | | 2,50 | |
| 3365 | 428 595,92 | 1 334 889,23 | | 2,50 | |
| 3366 | 428 573,17 | 1 334 904,65 | | 2,50 | |
| 3367 | 428 603,16 | 1 334 965,72 | | 2,50 | |
| 3368 | 428 603,16 | 1 334 980,06 | | 2,50 | |
| 3369 | 428 589,41 | 1 334 991,12 | | 2,50 | |
| 3370 | 428 574,00 | 1 334 991,12 | | 2,50 | |
| 3371 | 428 556,23 | 1 334 972,95 | | 2,50 | |
| 3372 | 428 530,90 | 1 334 925,15 | | 2,50 | |
| 3373 | 428 515,07 | 1 334 913,53 | | 2,50 | |
| 3374 | 428 455,31 | 1 334 828,88 | | 2,50 | |
| 3375 | 428 390,13 | 1 334 815,05 | | 2,50 | |
| 3376 | 428 332,36 | 1 334 821,47 | | 2,50 | |
| 3377 | 428 310,14 | 1 334 821,47 | | 2,50 | |
| 3378 | 428 261,78 | 1 334 783,58 | | 2,50 | |
| 3379 | 428 228,34 | 1 334 757,37 | | 2,50 | |
| 3380 | 428 228,34 | 1 334 693,22 | | 2,50 | |
| 3381 | 428 228,34 | 1 334 554,66 | | 2,50 | |
| 3382 | 428 247,84 | 1 334 526,52 | | 2,50 | |
| 3383 | 428 262,15 | 1 334 513,19 | | 2,50 | |
| 3384 | 428 313,22 | 1 334 504,59 | | 2,50 | |
| 3385 | 428 373,40 | 1 334 513,51 | | 2,50 | |
| 3386 | 428 475,12 | 1 334 546,00 | | 2,50 | |
| 3387 | 428 605,82 | 1 334 658,83 | | 2,50 | |
| 3388 | 428 662,98 | 1 334 724,55 | | 2,50 | |
| 3356 | 428 727,19 | 1 334 730,70 | | 2,50 | |
| Внутренний контур 3 из 85 | | | | | |

Раздел 2

| Сведения о местоположении границ объекта | | | | | |
|--|------------|--------------|------------------------|------|---|
| 1 | 2 | 3 | 4 | 5 | 6 |
| 3389 | 429 212,29 | 1 332 045,05 | Картометрический метод | 2,50 | — |
| 3390 | 429 209,82 | 1 332 056,93 | | 2,50 | |
| 3391 | 429 134,05 | 1 332 243,29 | | 2,50 | |
| 3392 | 428 910,82 | 1 332 150,96 | | 2,50 | |
| 3393 | 428 870,21 | 1 332 193,98 | | 2,50 | |
| 3394 | 428 769,79 | 1 332 300,07 | | 2,50 | |
| 3395 | 428 688,74 | 1 332 226,99 | | 2,50 | |
| 3396 | 428 823,86 | 1 332 069,81 | | 2,50 | |
| 3397 | 428 855,11 | 1 332 038,68 | | 2,50 | |
| 3398 | 428 890,99 | 1 332 012,44 | | 2,50 | |
| 3399 | 428 906,75 | 1 332 000,90 | | 2,50 | |
| 3400 | 428 980,54 | 1 331 956,06 | | 2,50 | |
| 3401 | 429 047,09 | 1 331 910,25 | | 2,50 | |
| 3389 | 429 212,29 | 1 332 045,05 | | 2,50 | |
| Внутренний контур 4 из 85 | | | | | |
| 3402 | 430 984,27 | 1 333 631,88 | Картометрический метод | 2,50 | — |
| 3403 | 431 103,69 | 1 333 908,38 | | 2,50 | |
| 3404 | 430 856,18 | 1 333 798,61 | | 2,50 | |
| 3405 | 430 808,59 | 1 333 789,61 | | 2,50 | |
| 3406 | 430 684,52 | 1 333 793,33 | | 2,50 | |
| 3407 | 430 636,34 | 1 333 801,45 | | 2,50 | |
| 3408 | 430 619,84 | 1 333 777,46 | | 2,50 | |
| 3402 | 430 984,27 | 1 333 631,88 | | 2,50 | |
| Внутренний контур 5 из 85 | | | | | |
| 3409 | 430 324,94 | 1 334 539,39 | Картометрический метод | 2,50 | — |
| 3410 | 430 324,60 | 1 334 580,99 | | 2,50 | |
| 3411 | 430 343,90 | 1 334 591,60 | | 2,50 | |
| 3412 | 430 349,44 | 1 334 597,10 | | 2,50 | |
| 3413 | 430 355,90 | 1 334 628,98 | | 2,50 | |
| 3414 | 430 375,88 | 1 334 665,71 | | 2,50 | |
| 3415 | 430 355,16 | 1 334 718,46 | | 2,50 | |
| 3416 | 430 291,43 | 1 334 811,89 | | 2,50 | |
| 3417 | 430 167,84 | 1 334 859,65 | | 2,50 | |
| 3418 | 430 142,96 | 1 334 862,56 | | 2,50 | |
| 3419 | 430 148,79 | 1 334 806,91 | | 2,50 | |
| 3420 | 430 160,96 | 1 334 810,17 | | 2,50 | |
| 3421 | 430 226,17 | 1 334 738,93 | | 2,50 | |
| 3422 | 430 156,06 | 1 334 681,09 | | 2,50 | |
| 3423 | 430 174,38 | 1 334 645,75 | | 2,50 | |
| 3424 | 430 225,74 | 1 334 675,74 | | 2,50 | |
| 3425 | 430 228,30 | 1 334 670,90 | | 2,50 | |
| 3426 | 430 226,11 | 1 334 658,29 | | 2,50 | |
| 3427 | 430 227,47 | 1 334 653,04 | | 2,50 | |
| 3428 | 430 231,26 | 1 334 649,80 | | 2,50 | |
| 3429 | 430 242,32 | 1 334 654,46 | | 2,50 | |
| 3430 | 430 278,24 | 1 334 680,32 | | 2,50 | |
| 3431 | 430 280,57 | 1 334 664,68 | | 2,50 | |
| 3432 | 430 274,13 | 1 334 643,46 | | 2,50 | |
| 3433 | 430 261,35 | 1 334 631,89 | | 2,50 | |
| 3434 | 430 263,23 | 1 334 624,73 | | 2,50 | |
| 3435 | 430 286,81 | 1 334 623,89 | | 2,50 | |
| 3436 | 430 287,64 | 1 334 608,81 | | 2,50 | |
| 3437 | 430 279,25 | 1 334 599,40 | | 2,50 | |
| 3438 | 430 262,90 | 1 334 590,23 | | 2,50 | |
| 3439 | 430 234,71 | 1 334 589,09 | | 2,50 | |

| Сведения о местоположении границ объекта | | | | | |
|--|------------|--------------|------------------------|------|---|
| 1 | 2 | 3 | 4 | 5 | 6 |
| 3440 | 430 217,71 | 1 334 564,44 | Картометрический метод | 2,50 | — |
| 3441 | 430 231,60 | 1 334 538,91 | | 2,50 | |
| 3442 | 430 253,57 | 1 334 528,95 | | 2,50 | |
| 3409 | 430 324,94 | 1 334 539,39 | | 2,50 | |
| Внутренний контур 6 из 85 | | | | | |
| 3443 | 430 895,27 | 1 332 640,99 | Картометрический метод | 2,50 | — |
| 3444 | 430 889,71 | 1 332 695,04 | | 2,50 | |
| 3445 | 430 927,68 | 1 332 741,71 | | 2,50 | |
| 3446 | 430 929,35 | 1 332 751,01 | | 2,50 | |
| 3447 | 430 681,88 | 1 332 687,51 | | 2,50 | |
| 3448 | 430 714,19 | 1 332 570,58 | | 2,50 | |
| 3449 | 430 851,44 | 1 332 602,63 | | 2,50 | |
| 3443 | 430 895,27 | 1 332 640,99 | | 2,50 | |
| Внутренний контур 7 из 85 | | | | | |
| 3450 | 431 242,87 | 1 333 738,50 | Картометрический метод | 2,50 | — |
| 3451 | 431 292,22 | 1 333 878,43 | | 2,50 | |
| 3452 | 431 220,54 | 1 333 913,69 | | 2,50 | |
| 3453 | 431 170,96 | 1 333 917,37 | | 2,50 | |
| 3454 | 431 130,09 | 1 333 913,23 | | 2,50 | |
| 3455 | 431 079,39 | 1 333 799,90 | | 2,50 | |
| 3450 | 431 242,87 | 1 333 738,50 | | 2,50 | |
| Внутренний контур 8 из 85 | | | | | |
| 3456 | 431 228,40 | 1 334 075,30 | Картометрический метод | 2,50 | — |
| 3457 | 431 268,40 | 1 334 124,52 | | 2,50 | |
| 3458 | 431 214,76 | 1 334 156,19 | | 2,50 | |
| 3459 | 430 978,56 | 1 333 996,70 | | 2,50 | |
| 3460 | 431 024,09 | 1 333 998,06 | | 2,50 | |
| 3461 | 431 153,33 | 1 334 034,46 | | 2,50 | |
| 3456 | 431 228,40 | 1 334 075,30 | | 2,50 | |
| Внутренний контур 9 из 85 | | | | | |
| 3462 | 431 307,36 | 1 334 186,60 | Картометрический метод | 2,50 | — |
| 3463 | 431 327,35 | 1 334 220,88 | | 2,50 | |
| 3464 | 431 330,30 | 1 334 243,40 | | 2,50 | |
| 3465 | 431 320,67 | 1 334 254,06 | | 2,50 | |
| 3466 | 431 306,13 | 1 334 257,51 | | 2,50 | |
| 3467 | 431 290,10 | 1 334 247,63 | | 2,50 | |
| 3468 | 431 265,99 | 1 334 213,11 | | 2,50 | |
| 3469 | 431 261,89 | 1 334 197,29 | | 2,50 | |
| 3470 | 431 269,88 | 1 334 183,48 | | 2,50 | |
| 3471 | 431 284,92 | 1 334 173,66 | | 2,50 | |
| 3462 | 431 307,36 | 1 334 186,60 | | 2,50 | |
| Внутренний контур 10 из 85 | | | | | |
| 3472 | 431 901,78 | 1 333 563,53 | Картометрический метод | 2,50 | — |
| 3473 | 431 902,93 | 1 333 569,58 | | 2,50 | |
| 3474 | 431 891,47 | 1 333 586,63 | | 2,50 | |
| 3475 | 431 879,33 | 1 333 585,63 | | 2,50 | |
| 3476 | 431 867,48 | 1 333 600,60 | | 2,50 | |
| 3477 | 431 855,25 | 1 333 612,98 | | 2,50 | |
| 3478 | 431 845,25 | 1 333 610,69 | | 2,50 | |
| 3479 | 431 839,33 | 1 333 604,59 | | 2,50 | |
| 3480 | 431 856,69 | 1 333 578,58 | | 2,50 | |
| 3481 | 431 880,06 | 1 333 559,06 | | 2,50 | |
| 3482 | 431 891,79 | 1 333 556,77 | | 2,50 | |
| 3472 | 431 901,78 | 1 333 563,53 | | 2,50 | |
| Внутренний контур 11 из 85 | | | | | |

Раздел 2

| Сведения о местоположении границ объекта | | | | | | | |
|--|------------|--------------|------------------------|------------------------|---|------|---|
| 1 | 2 | 3 | 4 | 5 | 6 | | |
| 3483 | 431 817,31 | 1 333 618,99 | Картометрический метод | 2,50 | — | | |
| 3484 | 431 816,90 | 1 333 625,07 | | 2,50 | | | |
| 3485 | 431 785,96 | 1 333 637,27 | | 2,50 | | | |
| 3486 | 431 780,60 | 1 333 647,26 | | 2,50 | | | |
| 3487 | 431 772,83 | 1 333 648,62 | | 2,50 | | | |
| 3488 | 431 765,11 | 1 333 643,20 | | 2,50 | | | |
| 3489 | 431 762,08 | 1 333 638,57 | | 2,50 | | | |
| 3490 | 431 769,58 | 1 333 622,81 | | 2,50 | | | |
| 3491 | 431 777,89 | 1 333 617,10 | | 2,50 | | | |
| 3492 | 431 787,99 | 1 333 616,23 | | 2,50 | | | |
| 3493 | 431 801,58 | 1 333 620,67 | | 2,50 | | | |
| 3494 | 431 810,33 | 1 333 616,16 | | 2,50 | | | |
| 3483 | 431 817,31 | 1 333 618,99 | 2,50 | | | | |
| Внутренний контур 12 из 85 | | | | | | | |
| 3495 | 431 557,04 | 1 333 722,02 | Картометрический метод | 2,50 | — | | |
| 3496 | 431 555,96 | 1 333 728,63 | | 2,50 | | | |
| 3497 | 431 525,79 | 1 333 745,85 | | 2,50 | | | |
| 3498 | 431 507,65 | 1 333 757,64 | | 2,50 | | | |
| 3499 | 431 501,04 | 1 333 765,40 | | 2,50 | | | |
| 3500 | 431 492,20 | 1 333 764,69 | | 2,50 | | | |
| 3501 | 431 486,21 | 1 333 759,42 | | 2,50 | | | |
| 3502 | 431 486,12 | 1 333 754,39 | | 2,50 | | | |
| 3503 | 431 495,33 | 1 333 746,75 | | 2,50 | | | |
| 3504 | 431 525,95 | 1 333 735,61 | | 2,50 | | | |
| 3505 | 431 552,51 | 1 333 720,19 | | 2,50 | | | |
| 3495 | 431 557,04 | 1 333 722,02 | | 2,50 | | | |
| Внутренний контур 13 из 85 | | | | | | | |
| 3506 | 431 017,24 | 1 332 677,50 | Картометрический метод | 2,50 | — | | |
| 3507 | 431 023,61 | 1 332 682,98 | | 2,50 | | | |
| 3508 | 431 026,29 | 1 332 690,75 | | 2,50 | | | |
| 3509 | 431 024,07 | 1 332 699,44 | | 2,50 | | | |
| 3510 | 431 016,26 | 1 332 707,90 | | 2,50 | | | |
| 3511 | 431 009,37 | 1 332 710,58 | | 2,50 | | | |
| 3512 | 431 007,11 | 1 332 707,73 | | 2,50 | | | |
| 3513 | 431 007,92 | 1 332 687,00 | | 2,50 | | | |
| 3514 | 431 011,63 | 1 332 676,58 | | 2,50 | | | |
| 3506 | 431 017,24 | 1 332 677,50 | | 2,50 | | | |
| Внутренний контур 14 из 85 | | | | | | | |
| 3515 | 431 141,06 | 1 334 412,39 | | Картометрический метод | | 2,50 | — |
| 3516 | 431 133,25 | 1 334 419,04 | 2,50 | | | | |
| 3517 | 431 128,05 | 1 334 413,32 | 2,50 | | | | |
| 3518 | 431 135,84 | 1 334 406,54 | 2,50 | | | | |
| 3515 | 431 141,06 | 1 334 412,39 | 2,50 | | | | |
| Внутренний контур 15 из 85 | | | | | | | |
| 3519 | 431 590,69 | 1 334 055,26 | Картометрический метод | 2,50 | — | | |
| 3520 | 431 593,42 | 1 334 058,18 | | 2,50 | | | |
| 3521 | 431 589,04 | 1 334 062,29 | | 2,50 | | | |
| 3522 | 431 586,31 | 1 334 059,37 | | 2,50 | | | |
| 3519 | 431 590,69 | 1 334 055,26 | | 2,50 | | | |
| Внутренний контур 16 из 85 | | | | | | | |
| 3523 | 431 314,25 | 1 334 317,08 | Картометрический метод | 2,50 | — | | |
| 3524 | 431 316,08 | 1 334 320,64 | | 2,50 | | | |
| 3525 | 431 310,75 | 1 334 323,38 | | 2,50 | | | |
| 3526 | 431 308,92 | 1 334 319,84 | | 2,50 | | | |
| 3523 | 431 314,25 | 1 334 317,08 | | 2,50 | | | |

| Сведения о местоположении границ объекта | | | | | |
|--|------------|--------------|------------------------|------|---|
| 1 | 2 | 3 | 4 | 5 | 6 |
| Внутренний контур 17 из 85 | | | | | |
| 3527 | 432 263,09 | 1 333 461,60 | Картометрический метод | 2,50 | — |
| 3528 | 432 262,15 | 1 333 468,03 | | 2,50 | |
| 3529 | 432 256,66 | 1 333 460,65 | | 2,50 | |
| 3527 | 432 263,09 | 1 333 461,60 | | 2,50 | |
| Внутренний контур 18 из 85 | | | | | |
| 3530 | 430 723,74 | 1 332 557,18 | Картометрический метод | 2,50 | — |
| 3531 | 430 727,83 | 1 332 565,41 | | 2,50 | |
| 3532 | 430 721,67 | 1 332 563,33 | | 2,50 | |
| 3530 | 430 723,74 | 1 332 557,18 | | 2,50 | |
| Внутренний контур 19 из 85 | | | | | |
| 3533 | 431 605,13 | 1 334 050,61 | Картометрический метод | 2,50 | — |
| 3534 | 431 607,70 | 1 334 053,69 | | 2,50 | |
| 3535 | 431 604,59 | 1 334 056,21 | | 2,50 | |
| 3536 | 431 602,03 | 1 334 053,14 | | 2,50 | |
| 3533 | 431 605,13 | 1 334 050,61 | | 2,50 | |
| Внутренний контур 20 из 85 | | | | | |
| 3537 | 432 233,34 | 1 333 451,25 | Картометрический метод | 2,50 | — |
| 3538 | 432 227,95 | 1 333 448,59 | | 2,50 | |
| 3539 | 432 228,84 | 1 333 446,79 | | 2,50 | |
| 3540 | 432 234,22 | 1 333 449,45 | | 2,50 | |
| 3537 | 432 233,34 | 1 333 451,25 | | 2,50 | |
| Внутренний контур 21 из 85 | | | | | |
| 3541 | 431 600,43 | 1 334 056,14 | Картометрический метод | 2,50 | — |
| 3542 | 431 601,87 | 1 334 057,53 | | 2,50 | |
| 3543 | 431 597,71 | 1 334 061,85 | | 2,50 | |
| 3544 | 431 596,26 | 1 334 060,46 | | 2,50 | |
| 3541 | 431 600,43 | 1 334 056,14 | | 2,50 | |
| Внутренний контур 22 из 85 | | | | | |
| 3545 | 431 533,11 | 1 334 125,80 | Картометрический метод | 2,50 | — |
| 3546 | 431 537,75 | 1 334 129,61 | | 2,50 | |
| 3547 | 431 536,48 | 1 334 131,16 | | 2,50 | |
| 3548 | 431 531,84 | 1 334 127,35 | | 2,50 | |
| 3545 | 431 533,11 | 1 334 125,80 | | 2,50 | |
| Внутренний контур 23 из 85 | | | | | |
| 3549 | 431 611,41 | 1 334 047,67 | Картометрический метод | 2,50 | — |
| 3550 | 431 607,24 | 1 334 051,98 | | 2,50 | |
| 3551 | 431 605,80 | 1 334 050,59 | | 2,50 | |
| 3552 | 431 609,97 | 1 334 046,28 | | 2,50 | |
| 3549 | 431 611,41 | 1 334 047,67 | | 2,50 | |
| Внутренний контур 24 из 85 | | | | | |
| 3553 | 430 925,46 | 1 332 609,89 | Картометрический метод | 2,50 | — |
| 3554 | 430 924,99 | 1 332 611,83 | | 2,50 | |
| 3555 | 430 919,16 | 1 332 610,45 | | 2,50 | |
| 3556 | 430 919,62 | 1 332 608,50 | | 2,50 | |
| 3553 | 430 925,46 | 1 332 609,89 | | 2,50 | |
| Внутренний контур 25 из 85 | | | | | |
| 3557 | 431 345,09 | 1 334 323,82 | Картометрический метод | 2,50 | — |
| 3558 | 431 340,91 | 1 334 328,13 | | 2,50 | |
| 3559 | 431 339,48 | 1 334 326,74 | | 2,50 | |
| 3560 | 431 343,65 | 1 334 322,43 | | 2,50 | |
| 3557 | 431 345,09 | 1 334 323,82 | | 2,50 | |
| Внутренний контур 26 из 85 | | | | | |
| 3561 | 431 588,48 | 1 334 065,45 | Картометрический метод | 2,50 | — |
| 3562 | 431 589,07 | 1 334 068,40 | | 2,50 | |

| Сведения о местоположении границ объекта | | | | | |
|--|------------|--------------|------------------------|------|---|
| 1 | 2 | 3 | 4 | 5 | 6 |
| 3563 | 431 586,13 | 1 334 068,99 | Картометрический метод | 2,50 | — |
| 3564 | 431 585,53 | 1 334 066,04 | | 2,50 | |
| 3561 | 431 588,48 | 1 334 065,45 | | 2,50 | |
| Внутренний контур 27 из 85 | | | | | |
| 3565 | 431 323,67 | 1 334 332,33 | Картометрический метод | 2,50 | — |
| 3566 | 431 321,55 | 1 334 334,46 | | 2,50 | |
| 3567 | 431 319,43 | 1 334 332,34 | | 2,50 | |
| 3568 | 431 321,54 | 1 334 330,22 | | 2,50 | |
| 3565 | 431 323,67 | 1 334 332,33 | | 2,50 | |
| Внутренний контур 28 из 85 | | | | | |
| 3569 | 432 263,37 | 1 333 433,43 | Картометрический метод | 2,50 | — |
| 3570 | 432 263,94 | 1 333 437,31 | | 2,50 | |
| 3571 | 432 263,74 | 1 333 437,31 | | 2,50 | |
| 3572 | 432 259,57 | 1 333 433,98 | | 2,50 | |
| 3573 | 432 259,57 | 1 333 433,77 | | 2,50 | |
| 3569 | 432 263,37 | 1 333 433,43 | | 2,50 | |
| Внутренний контур 29 из 85 | | | | | |
| 3574 | 429 178,42 | 1 334 005,62 | Картометрический метод | 2,50 | — |
| 3575 | 429 179,28 | 1 334 008,43 | | 2,50 | |
| 3576 | 429 177,46 | 1 334 008,29 | | 2,50 | |
| 3577 | 429 176,61 | 1 334 006,47 | | 2,50 | |
| 3574 | 429 178,42 | 1 334 005,62 | | 2,50 | |
| Внутренний контур 30 из 85 | | | | | |
| 3578 | 432 163,13 | 1 333 481,88 | Картометрический метод | 2,50 | — |
| 3579 | 432 161,74 | 1 333 483,32 | | 2,50 | |
| 3580 | 432 160,29 | 1 333 481,92 | | 2,50 | |
| 3581 | 432 161,69 | 1 333 480,49 | | 2,50 | |
| 3578 | 432 163,13 | 1 333 481,88 | | 2,50 | |
| Внутренний контур 31 из 85 | | | | | |
| 3582 | 432 309,78 | 1 333 798,08 | Картометрический метод | 2,50 | — |
| 3583 | 432 310,05 | 1 333 800,06 | | 2,50 | |
| 3584 | 432 308,07 | 1 333 800,34 | | 2,50 | |
| 3585 | 432 307,79 | 1 333 798,35 | | 2,50 | |
| 3582 | 432 309,78 | 1 333 798,08 | | 2,50 | |
| Внутренний контур 32 из 85 | | | | | |
| 3586 | 432 281,60 | 1 333 596,02 | Картометрический метод | 2,50 | — |
| 3587 | 432 281,87 | 1 333 598,01 | | 2,50 | |
| 3588 | 432 279,89 | 1 333 598,28 | | 2,50 | |
| 3589 | 432 279,61 | 1 333 596,30 | | 2,50 | |
| 3586 | 432 281,60 | 1 333 596,02 | | 2,50 | |
| Внутренний контур 33 из 85 | | | | | |
| 3590 | 431 542,75 | 1 334 133,81 | Картометрический метод | 2,50 | — |
| 3591 | 431 541,36 | 1 334 135,25 | | 2,50 | |
| 3592 | 431 539,92 | 1 334 133,86 | | 2,50 | |
| 3593 | 431 541,31 | 1 334 132,42 | | 2,50 | |
| 3590 | 431 542,75 | 1 334 133,81 | | 2,50 | |
| Внутренний контур 34 из 85 | | | | | |
| 3594 | 432 120,54 | 1 333 525,56 | Картометрический метод | 2,50 | — |
| 3595 | 432 119,14 | 1 333 527,00 | | 2,50 | |
| 3596 | 432 117,71 | 1 333 525,60 | | 2,50 | |
| 3597 | 432 119,10 | 1 333 524,17 | | 2,50 | |
| 3594 | 432 120,54 | 1 333 525,56 | | 2,50 | |
| Внутренний контур 35 из 85 | | | | | |
| 3598 | 431 992,77 | 1 333 656,59 | Картометрический метод | 2,50 | — |
| 3599 | 431 991,37 | 1 333 658,03 | | 2,50 | |

| Сведения о местоположении границ объекта | | | | | |
|--|------------|--------------|------------------------|------|---|
| 1 | 2 | 3 | 4 | 5 | 6 |
| 3600 | 431 989,94 | 1 333 656,63 | Картометрический метод | 2,50 | — |
| 3601 | 431 991,34 | 1 333 655,20 | | 2,50 | |
| 3598 | 431 992,77 | 1 333 656,59 | | 2,50 | |
| Внутренний контур 36 из 85 | | | | | |
| 3602 | 431 822,42 | 1 333 831,30 | Картометрический метод | 2,50 | — |
| 3603 | 431 821,02 | 1 333 832,73 | | 2,50 | |
| 3604 | 431 819,59 | 1 333 831,33 | | 2,50 | |
| 3605 | 431 820,98 | 1 333 829,90 | | 2,50 | |
| 3602 | 431 822,42 | 1 333 831,30 | | 2,50 | |
| Внутренний контур 37 из 85 | | | | | |
| 3606 | 431 652,06 | 1 334 006,01 | Картометрический метод | 2,50 | — |
| 3607 | 431 650,67 | 1 334 007,44 | | 2,50 | |
| 3608 | 431 649,23 | 1 334 006,04 | | 2,50 | |
| 3609 | 431 650,63 | 1 334 004,61 | | 2,50 | |
| 3606 | 431 652,06 | 1 334 006,01 | | 2,50 | |
| Внутренний контур 38 из 85 | | | | | |
| 3610 | 431 950,18 | 1 333 700,27 | Картометрический метод | 2,50 | — |
| 3611 | 431 948,79 | 1 333 701,70 | | 2,50 | |
| 3612 | 431 947,35 | 1 333 700,30 | | 2,50 | |
| 3613 | 431 948,75 | 1 333 698,87 | | 2,50 | |
| 3610 | 431 950,18 | 1 333 700,27 | | 2,50 | |
| Внутренний контур 39 из 85 | | | | | |
| 3614 | 432 077,95 | 1 333 569,23 | Картометрический метод | 2,50 | — |
| 3615 | 432 076,55 | 1 333 570,67 | | 2,50 | |
| 3616 | 432 075,12 | 1 333 569,27 | | 2,50 | |
| 3617 | 432 076,52 | 1 333 567,84 | | 2,50 | |
| 3614 | 432 077,95 | 1 333 569,23 | | 2,50 | |
| Внутренний контур 40 из 85 | | | | | |
| 3618 | 431 694,65 | 1 333 962,33 | Картометрический метод | 2,50 | — |
| 3619 | 431 693,25 | 1 333 963,76 | | 2,50 | |
| 3620 | 431 691,82 | 1 333 962,36 | | 2,50 | |
| 3621 | 431 693,22 | 1 333 960,93 | | 2,50 | |
| 3618 | 431 694,65 | 1 333 962,33 | | 2,50 | |
| Внутренний контур 41 из 85 | | | | | |
| 3622 | 431 865,00 | 1 333 787,63 | Картометрический метод | 2,50 | — |
| 3623 | 431 863,60 | 1 333 789,06 | | 2,50 | |
| 3624 | 431 862,17 | 1 333 787,66 | | 2,50 | |
| 3625 | 431 863,57 | 1 333 786,23 | | 2,50 | |
| 3622 | 431 865,00 | 1 333 787,63 | | 2,50 | |
| Внутренний контур 42 из 85 | | | | | |
| 3626 | 431 323,00 | 1 334 318,81 | Картометрический метод | 2,50 | — |
| 3627 | 431 321,60 | 1 334 320,24 | | 2,50 | |
| 3628 | 431 320,17 | 1 334 318,84 | | 2,50 | |
| 3629 | 431 321,57 | 1 334 317,41 | | 2,50 | |
| 3626 | 431 323,00 | 1 334 318,81 | | 2,50 | |
| Внутренний контур 43 из 85 | | | | | |
| 3630 | 431 779,83 | 1 333 874,98 | Картометрический метод | 2,50 | — |
| 3631 | 431 778,43 | 1 333 876,41 | | 2,50 | |
| 3632 | 431 777,00 | 1 333 875,01 | | 2,50 | |
| 3633 | 431 778,40 | 1 333 873,58 | | 2,50 | |
| 3630 | 431 779,83 | 1 333 874,98 | | 2,50 | |
| Внутренний контур 44 из 85 | | | | | |
| 3634 | 431 907,60 | 1 333 743,95 | Картометрический метод | 2,50 | — |
| 3635 | 431 906,20 | 1 333 745,38 | | 2,50 | |
| 3636 | 431 904,77 | 1 333 743,98 | | 2,50 | |

Раздел 2

| Сведения о местоположении границ объекта | | | | | |
|--|------------|--------------|------------------------|------|---|
| 1 | 2 | 3 | 4 | 5 | 6 |
| 3637 | 431 906,17 | 1 333 742,55 | Картометрический метод | 2,50 | — |
| 3634 | 431 907,60 | 1 333 743,95 | | 2,50 | |
| Внутренний контур 45 из 85 | | | | | |
| 3638 | 432 276,21 | 1 333 397,38 | Картометрический метод | 2,50 | — |
| 3639 | 432 277,16 | 1 333 399,14 | | 2,50 | |
| 3640 | 432 275,40 | 1 333 400,09 | | 2,50 | |
| 3641 | 432 274,45 | 1 333 398,32 | | 2,50 | |
| 3638 | 432 276,21 | 1 333 397,38 | | 2,50 | |
| Внутренний контур 46 из 85 | | | | | |
| 3642 | 429 240,12 | 1 333 976,71 | Картометрический метод | 2,50 | — |
| 3643 | 429 240,70 | 1 333 978,63 | | 2,50 | |
| 3644 | 429 238,77 | 1 333 979,19 | | 2,50 | |
| 3645 | 429 238,21 | 1 333 977,28 | | 2,50 | |
| 3642 | 429 240,12 | 1 333 976,71 | | 2,50 | |
| Внутренний контур 47 из 85 | | | | | |
| 3646 | 432 300,38 | 1 333 730,73 | Картометрический метод | 2,50 | — |
| 3647 | 432 300,66 | 1 333 732,71 | | 2,50 | |
| 3648 | 432 298,68 | 1 333 732,99 | | 2,50 | |
| 3649 | 432 298,40 | 1 333 731,01 | | 2,50 | |
| 3646 | 432 300,38 | 1 333 730,73 | | 2,50 | |
| Внутренний контур 48 из 85 | | | | | |
| 3650 | 432 328,56 | 1 333 932,78 | Картометрический метод | 2,50 | — |
| 3651 | 432 328,83 | 1 333 934,76 | | 2,50 | |
| 3652 | 432 326,86 | 1 333 935,05 | | 2,50 | |
| 3653 | 432 326,58 | 1 333 933,06 | | 2,50 | |
| 3650 | 432 328,56 | 1 333 932,78 | | 2,50 | |
| Внутренний контур 49 из 85 | | | | | |
| 3654 | 432 206,30 | 1 333 435,24 | Картометрический метод | 2,50 | — |
| 3655 | 432 207,25 | 1 333 437,00 | | 2,50 | |
| 3656 | 432 205,49 | 1 333 437,95 | | 2,50 | |
| 3657 | 432 204,54 | 1 333 436,20 | | 2,50 | |
| 3654 | 432 206,30 | 1 333 435,24 | | 2,50 | |
| Внутренний контур 50 из 85 | | | | | |
| 3658 | 432 337,95 | 1 334 000,14 | Картометрический метод | 2,50 | — |
| 3659 | 432 338,23 | 1 334 002,12 | | 2,50 | |
| 3660 | 432 336,25 | 1 334 002,39 | | 2,50 | |
| 3661 | 432 335,97 | 1 334 000,41 | | 2,50 | |
| 3658 | 432 337,95 | 1 334 000,14 | | 2,50 | |
| Внутренний контур 51 из 85 | | | | | |
| 3662 | 428 994,79 | 1 334 092,20 | Картометрический метод | 2,50 | — |
| 3663 | 428 995,65 | 1 334 094,01 | | 2,50 | |
| 3664 | 428 993,84 | 1 334 094,86 | | 2,50 | |
| 3665 | 428 992,99 | 1 334 093,05 | | 2,50 | |
| 3662 | 428 994,79 | 1 334 092,20 | | 2,50 | |
| Внутренний контур 52 из 85 | | | | | |
| 3666 | 429 116,91 | 1 334 034,62 | Картометрический метод | 2,50 | — |
| 3667 | 429 117,76 | 1 334 036,44 | | 2,50 | |
| 3668 | 429 115,96 | 1 334 037,29 | | 2,50 | |
| 3669 | 429 115,11 | 1 334 035,48 | | 2,50 | |
| 3666 | 429 116,91 | 1 334 034,62 | | 2,50 | |
| Внутренний контур 53 из 85 | | | | | |
| 3670 | 430 860,34 | 1 332 594,39 | Картометрический метод | 2,50 | — |
| 3671 | 430 859,88 | 1 332 596,33 | | 2,50 | |
| 3672 | 430 857,93 | 1 332 595,86 | | 2,50 | |
| 3673 | 430 858,40 | 1 332 593,92 | | 2,50 | |

| Сведения о местоположении границ объекта | | | | | |
|--|------------|--------------|------------------------|------|---|
| 1 | 2 | 3 | 4 | 5 | 6 |
| 3670 | 430 860,34 | 1 332 594,39 | Картометрический метод | 2,50 | — |
| Внутренний контур 54 из 85 | | | | | |
| 3674 | 431 570,89 | 1 334 161,05 | Картометрический метод | 2,50 | — |
| 3675 | 431 569,50 | 1 334 162,48 | | 2,50 | |
| 3676 | 431 568,06 | 1 334 161,09 | | 2,50 | |
| 3677 | 431 569,46 | 1 334 159,66 | | 2,50 | |
| 3674 | 431 570,89 | 1 334 161,05 | | 2,50 | |
| Внутренний контур 55 из 85 | | | | | |
| 3678 | 432 035,35 | 1 333 612,91 | Картометрический метод | 2,50 | — |
| 3679 | 432 033,96 | 1 333 614,35 | | 2,50 | |
| 3680 | 432 032,53 | 1 333 612,95 | | 2,50 | |
| 3681 | 432 033,92 | 1 333 611,52 | | 2,50 | |
| 3678 | 432 035,35 | 1 333 612,91 | | 2,50 | |
| Внутренний контур 56 из 85 | | | | | |
| 3682 | 431 737,23 | 1 333 918,66 | Картометрический метод | 2,50 | — |
| 3683 | 431 735,85 | 1 333 920,09 | | 2,50 | |
| 3684 | 431 734,41 | 1 333 918,69 | | 2,50 | |
| 3685 | 431 735,80 | 1 333 917,26 | | 2,50 | |
| 3682 | 431 737,23 | 1 333 918,66 | | 2,50 | |
| Внутренний контур 57 из 85 | | | | | |
| 3686 | 432 272,20 | 1 333 528,67 | Картометрический метод | 2,50 | — |
| 3687 | 432 272,48 | 1 333 530,65 | | 2,50 | |
| 3688 | 432 270,50 | 1 333 530,93 | | 2,50 | |
| 3689 | 432 270,23 | 1 333 528,95 | | 2,50 | |
| 3686 | 432 272,20 | 1 333 528,67 | | 2,50 | |
| Внутренний контур 58 из 85 | | | | | |
| 3690 | 430 792,24 | 1 332 578,18 | Картометрический метод | 2,50 | — |
| 3691 | 430 791,78 | 1 332 580,12 | | 2,50 | |
| 3692 | 430 789,84 | 1 332 579,65 | | 2,50 | |
| 3693 | 430 790,29 | 1 332 577,71 | | 2,50 | |
| 3690 | 430 792,24 | 1 332 578,18 | | 2,50 | |
| Внутренний контур 59 из 85 | | | | | |
| 3694 | 432 290,99 | 1 333 663,38 | Картометрический метод | 2,50 | — |
| 3695 | 432 291,26 | 1 333 665,35 | | 2,50 | |
| 3696 | 432 289,28 | 1 333 665,63 | | 2,50 | |
| 3697 | 432 289,01 | 1 333 663,65 | | 2,50 | |
| 3694 | 432 290,99 | 1 333 663,38 | | 2,50 | |
| Внутренний контур 60 из 85 | | | | | |
| 3698 | 431 327,48 | 1 334 334,66 | Картометрический метод | 2,50 | — |
| 3699 | 431 326,08 | 1 334 336,08 | | 2,50 | |
| 3700 | 431 324,66 | 1 334 334,68 | | 2,50 | |
| 3701 | 431 326,06 | 1 334 333,26 | | 2,50 | |
| 3698 | 431 327,48 | 1 334 334,66 | | 2,50 | |
| Внутренний контур 61 из 85 | | | | | |
| 3702 | 432 319,16 | 1 333 865,44 | Картометрический метод | 2,50 | — |
| 3703 | 432 319,44 | 1 333 867,41 | | 2,50 | |
| 3704 | 432 317,46 | 1 333 867,69 | | 2,50 | |
| 3705 | 432 317,19 | 1 333 865,71 | | 2,50 | |
| 3702 | 432 319,16 | 1 333 865,44 | | 2,50 | |
| Внутренний контур 62 из 85 | | | | | |
| 3706 | 432 241,26 | 1 333 416,32 | Картометрический метод | 2,50 | — |
| 3707 | 432 242,20 | 1 333 418,07 | | 2,50 | |
| 3708 | 432 240,45 | 1 333 419,02 | | 2,50 | |
| 3709 | 432 239,50 | 1 333 417,27 | | 2,50 | |
| 3706 | 432 241,26 | 1 333 416,32 | | 2,50 | |

| Сведения о местоположении границ объекта | | | | | |
|--|------------|--------------|------------------------|------|---|
| 1 | 2 | 3 | 4 | 5 | 6 |
| Внутренний контур 63 из 85 | | | | | |
| 3710 | 431 011,12 | 1 332 627,30 | Картометрический метод | 2,50 | — |
| 3711 | 431 011,05 | 1 332 628,30 | | 2,50 | |
| 3712 | 431 007,69 | 1 332 628,10 | | 2,50 | |
| 3713 | 431 007,75 | 1 332 627,10 | | 2,50 | |
| 3710 | 431 011,12 | 1 332 627,30 | | 2,50 | |
| Внутренний контур 64 из 85 | | | | | |
| 3714 | 430 892,15 | 1 332 621,44 | Картометрический метод | 2,50 | — |
| 3715 | 430 892,08 | 1 332 622,43 | | 2,50 | |
| 3716 | 430 888,90 | 1 332 622,20 | | 2,50 | |
| 3717 | 430 888,98 | 1 332 621,21 | | 2,50 | |
| 3714 | 430 892,15 | 1 332 621,44 | | 2,50 | |
| Внутренний контур 65 из 85 | | | | | |
| 3718 | 429 055,40 | 1 334 064,63 | Картометрический метод | 2,50 | — |
| 3719 | 429 056,25 | 1 334 065,43 | | 2,50 | |
| 3720 | 429 054,45 | 1 334 066,29 | | 2,50 | |
| 3721 | 429 053,59 | 1 334 064,48 | | 2,50 | |
| 3718 | 429 055,40 | 1 334 064,63 | | 2,50 | |
| Внутренний контур 66 из 85 | | | | | |
| 3722 | 431 729,63 | 1 332 806,12 | Картометрический метод | 2,50 | — |
| 3723 | 431 729,64 | 1 332 807,13 | | 2,50 | |
| 3724 | 431 728,64 | 1 332 807,14 | | 2,50 | |
| 3725 | 431 728,63 | 1 332 806,13 | | 2,50 | |
| 3722 | 431 729,63 | 1 332 806,12 | | 2,50 | |
| Внутренний контур 67 из 85 | | | | | |
| 3726 | 431 779,03 | 1 332 778,57 | Картометрический метод | 2,50 | — |
| 3727 | 431 779,03 | 1 332 779,58 | | 2,50 | |
| 3728 | 431 778,03 | 1 332 779,58 | | 2,50 | |
| 3729 | 431 778,03 | 1 332 778,57 | | 2,50 | |
| 3726 | 431 779,03 | 1 332 778,57 | | 2,50 | |
| Внутренний контур 68 из 85 | | | | | |
| 3730 | 431 680,30 | 1 332 833,79 | Картометрический метод | 2,50 | — |
| 3731 | 431 680,31 | 1 332 834,80 | | 2,50 | |
| 3732 | 431 679,31 | 1 332 834,80 | | 2,50 | |
| 3733 | 431 679,30 | 1 332 833,79 | | 2,50 | |
| 3730 | 431 680,30 | 1 332 833,79 | | 2,50 | |
| Внутренний контур 69 из 85 | | | | | |
| 3734 | 431 600,23 | 1 334 040,73 | Картометрический метод | 2,50 | — |
| 3735 | 431 599,53 | 1 334 041,45 | | 2,50 | |
| 3736 | 431 598,81 | 1 334 040,75 | | 2,50 | |
| 3737 | 431 599,51 | 1 334 040,04 | | 2,50 | |
| 3734 | 431 600,23 | 1 334 040,73 | | 2,50 | |
| Внутренний контур 70 из 85 | | | | | |
| 3738 | 431 565,47 | 1 334 079,01 | Картометрический метод | 2,50 | — |
| 3739 | 431 566,18 | 1 334 079,72 | | 2,50 | |
| 3740 | 431 565,48 | 1 334 080,43 | | 2,50 | |
| 3741 | 431 564,77 | 1 334 079,73 | | 2,50 | |
| 3738 | 431 565,47 | 1 334 079,01 | | 2,50 | |
| Внутренний контур 71 из 85 | | | | | |
| 3742 | 431 574,82 | 1 334 111,47 | Картометрический метод | 2,50 | — |
| 3743 | 431 574,11 | 1 334 112,18 | | 2,50 | |
| 3744 | 431 573,40 | 1 334 111,48 | | 2,50 | |
| 3745 | 431 574,10 | 1 334 110,77 | | 2,50 | |
| 3742 | 431 574,82 | 1 334 111,47 | | 2,50 | |
| Внутренний контур 72 из 85 | | | | | |

Раздел 2

| Сведения о местоположении границ объекта | | | | | |
|--|------------|--------------|------------------------|------|---|
| 1 | 2 | 3 | 4 | 5 | 6 |
| 3746 | 430 976,13 | 1 332 625,55 | Картометрический метод | 2,50 | — |
| 3747 | 430 976,06 | 1 332 626,55 | | 2,50 | |
| 3748 | 430 975,06 | 1 332 626,47 | | 2,50 | |
| 3749 | 430 975,13 | 1 332 625,48 | | 2,50 | |
| 3746 | 430 976,13 | 1 332 625,55 | | 2,50 | |
| Внутренний контур 73 из 85 | | | | | |
| 3750 | 431 834,79 | 1 332 747,36 | Картометрический метод | 2,50 | — |
| 3751 | 431 834,80 | 1 332 748,37 | | 2,50 | |
| 3752 | 431 833,81 | 1 332 748,38 | | 2,50 | |
| 3753 | 431 833,80 | 1 332 747,37 | | 2,50 | |
| 3750 | 431 834,79 | 1 332 747,36 | | 2,50 | |
| Внутренний контур 74 из 85 | | | | | |
| 3754 | 431 822,67 | 1 332 716,65 | Картометрический метод | 2,50 | — |
| 3755 | 431 822,68 | 1 332 717,64 | | 2,50 | |
| 3756 | 431 821,68 | 1 332 717,65 | | 2,50 | |
| 3757 | 431 821,67 | 1 332 716,65 | | 2,50 | |
| 3754 | 431 822,67 | 1 332 716,65 | | 2,50 | |
| Внутренний контур 75 из 85 | | | | | |
| 3758 | 430 636,20 | 1 335 040,52 | Картометрический метод | 2,50 | — |
| 3759 | 430 635,55 | 1 335 041,28 | | 2,50 | |
| 3760 | 430 634,80 | 1 335 040,62 | | 2,50 | |
| 3761 | 430 635,45 | 1 335 039,87 | | 2,50 | |
| 3758 | 430 636,20 | 1 335 040,52 | | 2,50 | |
| Внутренний контур 76 из 85 | | | | | |
| 3762 | 430 468,60 | 1 335 071,61 | Картометрический метод | 2,50 | — |
| 3763 | 430 468,61 | 1 335 071,81 | | 2,50 | |
| 3764 | 430 464,56 | 1 335 072,04 | | 2,50 | |
| 3765 | 430 464,55 | 1 335 071,84 | | 2,50 | |
| 3762 | 430 468,60 | 1 335 071,61 | | 2,50 | |
| Внутренний контур 77 из 85 | | | | | |
| 3766 | 432 326,76 | 1 333 907,71 | Картометрический метод | 2,50 | — |
| 3767 | 432 326,77 | 1 333 907,92 | | 2,50 | |
| 3768 | 432 326,57 | 1 333 907,93 | | 2,50 | |
| 3769 | 432 326,57 | 1 333 907,72 | | 2,50 | |
| 3766 | 432 326,76 | 1 333 907,71 | | 2,50 | |
| Внутренний контур 78 из 85 | | | | | |
| 3770 | 432 263,30 | 1 333 408,35 | Картометрический метод | 2,50 | — |
| 3771 | 432 263,30 | 1 333 408,56 | | 2,50 | |
| 3772 | 432 263,10 | 1 333 408,55 | | 2,50 | |
| 3773 | 432 263,10 | 1 333 408,35 | | 2,50 | |
| 3770 | 432 263,30 | 1 333 408,35 | | 2,50 | |
| Внутренний контур 79 из 85 | | | | | |
| 3774 | 432 271,23 | 1 333 492,75 | Картометрический метод | 2,50 | — |
| 3775 | 432 271,23 | 1 333 492,96 | | 2,50 | |
| 3776 | 432 271,03 | 1 333 492,95 | | 2,50 | |
| 3777 | 432 271,03 | 1 333 492,75 | | 2,50 | |
| 3774 | 432 271,23 | 1 333 492,75 | | 2,50 | |
| Внутренний контур 80 из 85 | | | | | |
| 3778 | 432 280,68 | 1 333 562,86 | Картометрический метод | 2,50 | — |
| 3779 | 432 280,68 | 1 333 563,06 | | 2,50 | |
| 3780 | 432 280,48 | 1 333 563,06 | | 2,50 | |
| 3781 | 432 280,49 | 1 333 562,85 | | 2,50 | |
| 3778 | 432 280,68 | 1 333 562,86 | | 2,50 | |
| Внутренний контур 81 из 85 | | | | | |
| 3782 | 432 307,67 | 1 333 765,45 | Картометрический метод | 2,50 | — |

| Сведения о местоположении границ объекта | | | | | |
|--|------------|--------------|------------------------|------|---|
| 1 | 2 | 3 | 4 | 5 | 6 |
| 3783 | 432 307,67 | 1 333 765,65 | Картометрический метод | 2,50 | — |
| 3784 | 432 307,47 | 1 333 765,65 | | 2,50 | |
| 3785 | 432 307,47 | 1 333 765,45 | | 2,50 | |
| 3782 | 432 307,67 | 1 333 765,45 | | 2,50 | |
| Внутренний контур 82 из 85 | | | | | |
| 3786 | 432 335,99 | 1 333 975,55 | Картометрический метод | 2,50 | — |
| 3787 | 432 336,00 | 1 333 975,75 | | 2,50 | |
| 3788 | 432 335,80 | 1 333 975,75 | | 2,50 | |
| 3789 | 432 335,79 | 1 333 975,55 | | 2,50 | |
| 3786 | 432 335,99 | 1 333 975,55 | | 2,50 | |
| Внутренний контур 83 из 85 | | | | | |
| 3790 | 432 298,72 | 1 333 698,51 | Картометрический метод | 2,50 | — |
| 3791 | 432 298,73 | 1 333 698,72 | | 2,50 | |
| 3792 | 432 298,53 | 1 333 698,71 | | 2,50 | |
| 3793 | 432 298,53 | 1 333 698,51 | | 2,50 | |
| 3790 | 432 298,72 | 1 333 698,51 | | 2,50 | |
| Внутренний контур 84 из 85 | | | | | |
| 3794 | 432 317,06 | 1 333 835,59 | Картометрический метод | 2,50 | — |
| 3795 | 432 317,06 | 1 333 835,79 | | 2,50 | |
| 3796 | 432 316,87 | 1 333 835,79 | | 2,50 | |
| 3797 | 432 316,86 | 1 333 835,59 | | 2,50 | |
| 3794 | 432 317,06 | 1 333 835,59 | | 2,50 | |
| Внутренний контур 85 из 85 | | | | | |
| 3798 | 432 289,37 | 1 333 628,75 | Картометрический метод | 2,50 | — |
| 3799 | 432 289,37 | 1 333 628,95 | | 2,50 | |
| 3800 | 432 289,17 | 1 333 628,96 | | 2,50 | |
| 3801 | 432 289,18 | 1 333 628,76 | | 2,50 | |
| 3798 | 432 289,37 | 1 333 628,75 | | 2,50 | |
| ЗУ1(11) | | | | | |
| 3802 | 431 639,66 | 1 335 287,62 | Картометрический метод | 2,50 | — |
| 4404 | 431 592,74 | 1 335 285,62 | | 2,50 | |
| 4403 | 431 521,62 | 1 335 285,21 | | 2,50 | |
| 4402 | 431 491,23 | 1 335 290,04 | | 2,50 | |
| 4401 | 431 469,01 | 1 335 297,21 | | 2,50 | |
| 4400 | 431 464,61 | 1 335 325,83 | | 2,50 | |
| 4399 | 431 457,16 | 1 335 339,15 | | 2,50 | |
| 4398 | 431 441,18 | 1 335 349,81 | | 2,50 | |
| 4397 | 431 422,00 | 1 335 364,46 | | 2,50 | |
| 4396 | 431 413,74 | 1 335 376,18 | | 2,50 | |
| 4395 | 431 405,22 | 1 335 434,24 | | 2,50 | |
| 4394 | 431 398,56 | 1 335 487,51 | | 2,50 | |
| 4393 | 431 402,16 | 1 335 529,31 | | 2,50 | |
| 4392 | 431 408,68 | 1 335 553,84 | | 2,50 | |
| 4391 | 431 488,05 | 1 335 607,38 | | 2,50 | |
| 4390 | 431 567,70 | 1 335 659,85 | | 2,50 | |
| 4389 | 431 589,54 | 1 335 704,07 | | 2,50 | |
| 4388 | 431 587,14 | 1 335 746,42 | | 2,50 | |
| 4387 | 431 626,04 | 1 335 846,31 | | 2,50 | |
| 4386 | 431 626,84 | 1 335 857,23 | | 2,50 | |
| 4385 | 431 618,31 | 1 335 866,55 | | 2,50 | |
| 4384 | 431 574,10 | 1 335 872,41 | | 2,50 | |
| 4383 | 431 568,78 | 1 335 893,24 | | 2,50 | |
| 4382 | 431 558,91 | 1 335 911,27 | | 2,50 | |
| 4381 | 431 550,95 | 1 335 917,31 | | 2,50 | |
| 4380 | 431 494,94 | 1 335 923,71 | | 2,50 | |

Раздел 2

Сведения о местоположении границ объекта

| 1 | 2 | 3 | 4 | 5 | 6 |
|------|------------|--------------|------------------------|------|---|
| 4379 | 431 270,70 | 1 335 931,54 | Картометрический метод | 2,50 | — |
| 4378 | 431 268,11 | 1 336 111,89 | | 2,50 | |
| 4377 | 431 006,32 | 1 336 196,56 | | 2,50 | |
| 4376 | 430 980,57 | 1 335 959,93 | | 2,50 | |
| 4375 | 431 003,32 | 1 335 896,49 | | 2,50 | |
| 4374 | 431 017,66 | 1 335 836,06 | | 2,50 | |
| 4373 | 430 984,10 | 1 335 873,88 | | 2,50 | |
| 4372 | 430 933,64 | 1 335 889,14 | | 2,50 | |
| 4371 | 430 896,72 | 1 335 911,62 | | 2,50 | |
| 4370 | 430 855,18 | 1 335 914,90 | | 2,50 | |
| 4369 | 430 813,76 | 1 335 913,43 | | 2,50 | |
| 4368 | 430 794,31 | 1 335 913,30 | | 2,50 | |
| 4367 | 430 754,36 | 1 335 917,16 | | 2,50 | |
| 4366 | 430 724,13 | 1 335 923,02 | | 2,50 | |
| 4365 | 430 646,48 | 1 335 944,55 | | 2,50 | |
| 4364 | 430 640,53 | 1 335 946,20 | | 2,50 | |
| 4363 | 430 625,63 | 1 335 950,33 | | 2,50 | |
| 4362 | 430 602,53 | 1 335 908,70 | | 2,50 | |
| 4361 | 430 563,25 | 1 335 841,78 | | 2,50 | |
| 4360 | 430 518,76 | 1 335 773,06 | | 2,50 | |
| 4359 | 430 491,59 | 1 335 687,56 | | 2,50 | |
| 4358 | 430 487,60 | 1 335 644,41 | | 2,50 | |
| 4357 | 430 489,73 | 1 335 543,99 | | 2,50 | |
| 4356 | 430 554,80 | 1 335 249,18 | | 2,50 | |
| 4355 | 430 582,80 | 1 335 152,18 | | 2,50 | |
| 4354 | 430 590,91 | 1 335 138,20 | | 2,50 | |
| 4353 | 430 405,52 | 1 335 142,84 | | 2,50 | |
| 4352 | 430 393,87 | 1 335 144,13 | | 2,50 | |
| 4351 | 430 162,76 | 1 335 369,62 | | 2,50 | |
| 4350 | 429 744,52 | 1 335 762,91 | | 2,50 | |
| 4349 | 429 446,97 | 1 336 059,35 | | 2,50 | |
| 4348 | 429 378,75 | 1 336 110,87 | | 2,50 | |
| 4347 | 428 534,26 | 1 336 603,62 | | 2,50 | |
| 4346 | 428 072,18 | 1 336 886,80 | | 2,50 | |
| 4345 | 427 996,38 | 1 337 043,99 | | 2,50 | |
| 4344 | 427 957,33 | 1 337 113,40 | | 2,50 | |
| 4343 | 427 928,30 | 1 337 150,54 | | 2,50 | |
| 4342 | 427 891,95 | 1 337 184,37 | | 2,50 | |
| 4341 | 427 847,89 | 1 337 221,65 | | 2,50 | |
| 4340 | 427 822,43 | 1 337 235,77 | | 2,50 | |
| 4339 | 427 913,80 | 1 337 308,80 | | 2,50 | |
| 4338 | 427 939,74 | 1 337 334,42 | | 2,50 | |
| 4337 | 427 968,85 | 1 337 378,19 | | 2,50 | |
| 4336 | 427 999,09 | 1 337 440,21 | | 2,50 | |
| 4335 | 428 049,40 | 1 337 555,68 | | 2,50 | |
| 4334 | 428 055,21 | 1 337 579,54 | | 2,50 | |
| 4333 | 428 062,09 | 1 337 616,32 | | 2,50 | |
| 4332 | 428 070,05 | 1 337 658,89 | | 2,50 | |
| 4331 | 428 082,95 | 1 337 749,20 | | 2,50 | |
| 4330 | 428 083,59 | 1 337 858,86 | | 2,50 | |
| 4329 | 428 081,01 | 1 337 879,50 | | 2,50 | |
| 4328 | 428 050,69 | 1 337 943,36 | | 2,50 | |
| 4327 | 428 046,82 | 1 337 962,07 | | 2,50 | |
| 4326 | 428 050,69 | 1 337 993,68 | | 2,50 | |
| 4325 | 428 073,27 | 1 338 022,70 | | 2,50 | |

Раздел 2

Сведения о местоположении границ объекта

| 1 | 2 | 3 | 4 | 5 | 6 |
|------|------------|--------------|------------------------|------|---|
| 4324 | 428 091,98 | 1 338 035,61 | Картометрический метод | 2,50 | — |
| 4323 | 428 158,53 | 1 338 063,81 | | 2,50 | |
| 4322 | 428 298,24 | 1 338 112,38 | | 2,50 | |
| 4321 | 428 307,21 | 1 338 122,44 | | 2,50 | |
| 4320 | 428 342,02 | 1 338 201,23 | | 2,50 | |
| 4319 | 428 378,74 | 1 338 271,06 | | 2,50 | |
| 4318 | 428 383,37 | 1 338 282,17 | | 2,50 | |
| 4317 | 428 276,11 | 1 338 441,76 | | 2,50 | |
| 4316 | 428 230,24 | 1 338 499,60 | | 2,50 | |
| 4315 | 428 176,69 | 1 338 562,22 | | 2,50 | |
| 4314 | 428 119,36 | 1 338 663,10 | | 2,50 | |
| 4313 | 428 112,10 | 1 338 686,32 | | 2,50 | |
| 4312 | 428 114,52 | 1 338 836,11 | | 2,50 | |
| 4311 | 428 115,29 | 1 338 883,74 | | 2,50 | |
| 4310 | 428 103,91 | 1 338 905,89 | | 2,50 | |
| 4309 | 428 125,84 | 1 338 920,08 | | 2,50 | |
| 4308 | 428 304,74 | 1 339 057,05 | | 2,50 | |
| 4307 | 428 595,71 | 1 339 281,90 | | 2,50 | |
| 4306 | 428 723,40 | 1 339 382,76 | | 2,50 | |
| 4305 | 428 782,52 | 1 339 421,30 | | 2,50 | |
| 4304 | 428 803,16 | 1 339 431,62 | | 2,50 | |
| 4303 | 428 815,42 | 1 339 432,27 | | 2,50 | |
| 4302 | 428 830,26 | 1 339 426,46 | | 2,50 | |
| 4301 | 428 878,84 | 1 339 391,55 | | 2,50 | |
| 4300 | 428 982,93 | 1 339 307,35 | | 2,50 | |
| 4299 | 429 135,21 | 1 339 174,79 | | 2,50 | |
| 4298 | 429 143,60 | 1 339 171,57 | | 2,50 | |
| 4297 | 429 153,92 | 1 339 174,15 | | 2,50 | |
| 4296 | 429 661,91 | 1 339 858,47 | | 2,50 | |
| 4295 | 429 673,68 | 1 339 858,56 | | 2,50 | |
| 4294 | 429 785,28 | 1 339 790,83 | | 2,50 | |
| 4293 | 429 877,03 | 1 339 717,51 | | 2,50 | |
| 4292 | 430 085,91 | 1 339 567,71 | | 2,50 | |
| 4291 | 430 176,83 | 1 339 507,65 | | 2,50 | |
| 4290 | 430 236,94 | 1 339 470,20 | | 2,50 | |
| 4289 | 430 288,22 | 1 339 444,55 | | 2,50 | |
| 4288 | 430 308,06 | 1 339 438,75 | | 2,50 | |
| 4287 | 430 362,09 | 1 339 424,07 | | 2,50 | |
| 4286 | 430 463,36 | 1 339 402,46 | | 2,50 | |
| 4285 | 430 530,12 | 1 339 386,01 | | 2,50 | |
| 4284 | 430 582,86 | 1 339 369,56 | | 2,50 | |
| 4283 | 430 709,76 | 1 339 324,83 | | 2,50 | |
| 4282 | 430 886,64 | 1 339 273,78 | | 2,50 | |
| 4281 | 430 886,37 | 1 339 272,60 | | 2,50 | |
| 4280 | 430 875,41 | 1 339 270,87 | | 2,50 | |
| 4279 | 430 880,41 | 1 339 239,23 | | 2,50 | |
| 4278 | 430 893,65 | 1 339 169,62 | | 2,50 | |
| 4277 | 430 918,66 | 1 339 062,99 | | 2,50 | |
| 4276 | 430 940,39 | 1 338 996,81 | | 2,50 | |
| 4275 | 430 953,51 | 1 338 971,15 | | 2,50 | |
| 4274 | 430 961,64 | 1 338 958,96 | | 2,50 | |
| 4273 | 430 971,68 | 1 338 948,55 | | 2,50 | |
| 4272 | 430 982,77 | 1 338 941,74 | | 2,50 | |
| 4271 | 430 995,54 | 1 338 937,73 | | 2,50 | |
| 4270 | 431 016,59 | 1 338 934,72 | | 2,50 | |

| Сведения о местоположении границ объекта | | | | | |
|--|------------|--------------|------------------------|------|---|
| 1 | 2 | 3 | 4 | 5 | 6 |
| 4269 | 431 068,13 | 1 338 928,24 | Картометрический метод | 2,50 | — |
| 4268 | 431 084,74 | 1 338 925,02 | | 2,50 | |
| 4267 | 431 095,69 | 1 338 920,34 | | 2,50 | |
| 4266 | 431 105,15 | 1 338 913,43 | | 2,50 | |
| 4265 | 431 115,73 | 1 338 901,90 | | 2,50 | |
| 4264 | 431 126,70 | 1 338 887,14 | | 2,50 | |
| 4263 | 431 139,04 | 1 338 858,10 | | 2,50 | |
| 4262 | 431 144,36 | 1 338 840,75 | | 2,50 | |
| 4261 | 431 161,12 | 1 338 777,74 | | 2,50 | |
| 4260 | 431 164,15 | 1 338 768,12 | | 2,50 | |
| 4259 | 431 151,11 | 1 338 762,65 | | 2,50 | |
| 4258 | 431 226,67 | 1 338 553,37 | | 2,50 | |
| 4257 | 431 162,67 | 1 338 558,06 | | 2,50 | |
| 4256 | 431 185,42 | 1 338 463,89 | | 2,50 | |
| 4255 | 431 151,01 | 1 338 471,11 | | 2,50 | |
| 4254 | 430 994,28 | 1 338 504,02 | | 2,50 | |
| 4253 | 430 979,80 | 1 338 507,06 | | 2,50 | |
| 4252 | 430 984,86 | 1 338 545,29 | | 2,50 | |
| 4251 | 430 974,48 | 1 338 574,04 | | 2,50 | |
| 4250 | 430 971,69 | 1 338 604,25 | | 2,50 | |
| 4249 | 430 952,63 | 1 338 621,55 | | 2,50 | |
| 4248 | 430 956,33 | 1 338 702,92 | | 2,50 | |
| 4247 | 430 899,67 | 1 338 707,31 | | 2,50 | |
| 4246 | 430 842,12 | 1 338 704,96 | | 2,50 | |
| 4245 | 430 830,61 | 1 338 697,18 | | 2,50 | |
| 4244 | 430 816,49 | 1 338 697,36 | | 2,50 | |
| 4243 | 430 797,77 | 1 338 685,53 | | 2,50 | |
| 4242 | 430 763,53 | 1 338 667,35 | | 2,50 | |
| 4241 | 430 740,93 | 1 338 669,29 | | 2,50 | |
| 4240 | 430 727,00 | 1 338 674,78 | | 2,50 | |
| 4239 | 430 694,79 | 1 338 670,43 | | 2,50 | |
| 4238 | 430 633,43 | 1 338 650,23 | | 2,50 | |
| 4237 | 430 577,30 | 1 338 636,11 | | 2,50 | |
| 4236 | 430 558,02 | 1 338 629,25 | | 2,50 | |
| 4235 | 430 561,65 | 1 338 634,64 | | 2,50 | |
| 4234 | 430 673,62 | 1 338 685,30 | | 2,50 | |
| 4233 | 430 706,02 | 1 338 711,08 | | 2,50 | |
| 4232 | 430 731,24 | 1 338 724,49 | | 2,50 | |
| 4231 | 430 711,40 | 1 338 773,53 | | 2,50 | |
| 4230 | 430 647,23 | 1 338 755,32 | | 2,50 | |
| 4229 | 430 603,76 | 1 338 731,14 | | 2,50 | |
| 4228 | 430 584,08 | 1 338 717,62 | | 2,50 | |
| 4227 | 430 547,97 | 1 338 715,54 | | 2,50 | |
| 4226 | 430 520,15 | 1 338 711,91 | | 2,50 | |
| 4225 | 430 457,68 | 1 338 708,96 | | 2,50 | |
| 4224 | 430 415,39 | 1 338 745,93 | | 2,50 | |
| 4223 | 430 385,48 | 1 338 777,09 | | 2,50 | |
| 4222 | 430 341,61 | 1 338 804,37 | | 2,50 | |
| 4221 | 430 302,00 | 1 338 835,73 | | 2,50 | |
| 4220 | 430 287,21 | 1 338 859,65 | | 2,50 | |
| 4219 | 430 249,06 | 1 338 895,15 | | 2,50 | |
| 4218 | 430 267,69 | 1 338 854,47 | | 2,50 | |
| 4217 | 430 258,04 | 1 338 857,44 | | 2,50 | |
| 4216 | 430 233,48 | 1 338 878,77 | | 2,50 | |
| 4215 | 430 204,52 | 1 338 887,68 | | 2,50 | |

Раздел 2

Сведения о местоположении границ объекта

| 1 | 2 | 3 | 4 | 5 | 6 |
|------|------------|--------------|------------------------|------|---|
| 4214 | 430 200,06 | 1 338 872,47 | Картометрический метод | 2,50 | — |
| 4213 | 430 230,41 | 1 338 863,54 | | 2,50 | |
| 4212 | 430 249,28 | 1 338 835,36 | | 2,50 | |
| 4211 | 430 280,99 | 1 338 832,59 | | 2,50 | |
| 4210 | 430 305,24 | 1 338 788,39 | | 2,50 | |
| 4209 | 430 369,10 | 1 338 719,02 | | 2,50 | |
| 4208 | 430 445,59 | 1 338 657,75 | | 2,50 | |
| 4207 | 430 493,71 | 1 338 635,96 | | 2,50 | |
| 4206 | 430 494,42 | 1 338 601,18 | | 2,50 | |
| 4205 | 430 473,12 | 1 338 575,18 | | 2,50 | |
| 4204 | 430 431,39 | 1 338 498,13 | | 2,50 | |
| 4203 | 430 497,83 | 1 338 562,19 | | 2,50 | |
| 4202 | 430 545,95 | 1 338 611,31 | | 2,50 | |
| 4201 | 430 552,68 | 1 338 621,32 | | 2,50 | |
| 4200 | 430 541,10 | 1 338 563,74 | | 2,50 | |
| 4199 | 430 527,87 | 1 338 506,19 | | 2,50 | |
| 4198 | 430 493,62 | 1 338 499,31 | | 2,50 | |
| 4197 | 430 475,26 | 1 338 486,95 | | 2,50 | |
| 4196 | 430 462,32 | 1 338 454,24 | | 2,50 | |
| 4195 | 430 450,54 | 1 338 407,16 | | 2,50 | |
| 4194 | 430 491,14 | 1 338 397,27 | | 2,50 | |
| 4193 | 430 590,18 | 1 338 396,39 | | 2,50 | |
| 4192 | 430 615,24 | 1 338 400,28 | | 2,50 | |
| 4191 | 430 629,90 | 1 338 398,51 | | 2,50 | |
| 4190 | 430 645,25 | 1 338 394,10 | | 2,50 | |
| 4189 | 430 690,62 | 1 338 384,04 | | 2,50 | |
| 4188 | 430 738,99 | 1 338 370,79 | | 2,50 | |
| 4187 | 430 751,52 | 1 338 369,73 | | 2,50 | |
| 4186 | 430 783,63 | 1 338 375,19 | | 2,50 | |
| 4185 | 430 815,95 | 1 338 376,79 | | 2,50 | |
| 4184 | 430 838,02 | 1 338 379,44 | | 2,50 | |
| 4183 | 430 851,61 | 1 338 384,03 | | 2,50 | |
| 4182 | 430 883,91 | 1 338 400,45 | | 2,50 | |
| 4181 | 430 911,45 | 1 338 417,75 | | 2,50 | |
| 4180 | 430 960,10 | 1 338 435,78 | | 2,50 | |
| 4179 | 430 959,07 | 1 338 455,79 | | 2,50 | |
| 4178 | 430 991,19 | 1 338 458,61 | | 2,50 | |
| 4177 | 430 994,88 | 1 338 478,26 | | 2,50 | |
| 4176 | 430 998,25 | 1 338 496,21 | | 2,50 | |
| 4175 | 431 144,14 | 1 338 470,82 | | 2,50 | |
| 4174 | 431 283,98 | 1 338 425,00 | | 2,50 | |
| 4173 | 431 288,24 | 1 338 417,62 | | 2,50 | |
| 4172 | 431 265,37 | 1 338 406,53 | | 2,50 | |
| 4171 | 431 282,37 | 1 338 371,46 | | 2,50 | |
| 4170 | 431 290,48 | 1 338 375,10 | | 2,50 | |
| 4169 | 431 291,25 | 1 338 372,12 | | 2,50 | |
| 4168 | 431 313,90 | 1 338 284,35 | | 2,50 | |
| 4167 | 431 315,28 | 1 338 277,61 | | 2,50 | |
| 4166 | 431 309,42 | 1 338 275,67 | | 2,50 | |
| 4165 | 431 171,94 | 1 338 230,20 | | 2,50 | |
| 4164 | 431 188,00 | 1 338 173,03 | | 2,50 | |
| 4163 | 431 256,49 | 1 337 929,31 | | 2,50 | |
| 4162 | 431 303,17 | 1 337 763,12 | | 2,50 | |
| 4161 | 431 390,52 | 1 337 792,61 | | 2,50 | |
| 4160 | 431 412,66 | 1 337 811,09 | | 2,50 | |

Сведения о местоположении границ объекта

| 1 | 2 | 3 | 4 | 5 | 6 |
|------|------------|--------------|------------------------|------|---|
| 4159 | 431 413,03 | 1 337 812,10 | Картометрический метод | 2,50 | — |
| 4158 | 431 426,15 | 1 337 805,50 | | 2,50 | |
| 4157 | 431 435,79 | 1 337 826,79 | | 2,50 | |
| 4156 | 431 441,38 | 1 337 842,54 | | 2,50 | |
| 4155 | 431 445,49 | 1 337 858,94 | | 2,50 | |
| 4154 | 431 446,50 | 1 337 870,33 | | 2,50 | |
| 4153 | 431 446,50 | 1 337 870,34 | | 2,50 | |
| 4152 | 431 454,16 | 1 337 858,08 | | 2,50 | |
| 4151 | 431 534,83 | 1 337 858,52 | | 2,50 | |
| 4150 | 431 537,06 | 1 337 864,49 | | 2,50 | |
| 4149 | 431 531,24 | 1 337 888,41 | | 2,50 | |
| 4148 | 431 564,50 | 1 337 895,77 | | 2,50 | |
| 4147 | 431 591,74 | 1 337 900,46 | | 2,50 | |
| 4146 | 431 611,00 | 1 337 910,82 | | 2,50 | |
| 4145 | 431 589,56 | 1 337 944,38 | | 2,50 | |
| 4144 | 431 582,02 | 1 337 961,24 | | 2,50 | |
| 4143 | 431 575,62 | 1 337 977,41 | | 2,50 | |
| 4142 | 431 577,72 | 1 338 002,52 | | 2,50 | |
| 4141 | 431 584,09 | 1 338 027,90 | | 2,50 | |
| 4140 | 431 585,15 | 1 338 058,26 | | 2,50 | |
| 4139 | 431 596,88 | 1 338 097,09 | | 2,50 | |
| 4138 | 431 599,00 | 1 338 115,10 | | 2,50 | |
| 4137 | 431 590,17 | 1 338 129,93 | | 2,50 | |
| 4136 | 431 565,81 | 1 338 162,76 | | 2,50 | |
| 4135 | 431 589,10 | 1 338 169,26 | | 2,50 | |
| 4134 | 431 589,34 | 1 338 168,69 | | 2,50 | |
| 4133 | 431 613,03 | 1 338 112,08 | | 2,50 | |
| 4132 | 431 610,47 | 1 338 093,31 | | 2,50 | |
| 4131 | 431 594,05 | 1 337 972,73 | | 2,50 | |
| 4130 | 431 594,01 | 1 337 971,92 | | 2,50 | |
| 4129 | 431 594,09 | 1 337 971,12 | | 2,50 | |
| 4128 | 431 594,31 | 1 337 970,34 | | 2,50 | |
| 4127 | 431 594,65 | 1 337 969,61 | | 2,50 | |
| 4126 | 431 595,10 | 1 337 968,94 | | 2,50 | |
| 4125 | 431 595,65 | 1 337 968,35 | | 2,50 | |
| 4124 | 431 610,10 | 1 337 955,28 | | 2,50 | |
| 4123 | 431 691,15 | 1 337 881,97 | | 2,50 | |
| 4122 | 431 706,24 | 1 337 841,68 | | 2,50 | |
| 4121 | 431 706,52 | 1 337 841,07 | | 2,50 | |
| 4120 | 431 706,87 | 1 337 840,50 | | 2,50 | |
| 4119 | 431 707,30 | 1 337 839,99 | | 2,50 | |
| 4118 | 431 783,75 | 1 337 759,66 | | 2,50 | |
| 4117 | 431 794,61 | 1 337 732,09 | | 2,50 | |
| 4116 | 431 794,93 | 1 337 731,42 | | 2,50 | |
| 4115 | 431 795,04 | 1 337 731,25 | | 2,50 | |
| 4114 | 431 813,91 | 1 337 701,37 | | 2,50 | |
| 4113 | 431 829,74 | 1 337 676,32 | | 2,50 | |
| 4112 | 431 839,87 | 1 337 660,29 | | 2,50 | |
| 4111 | 431 840,27 | 1 337 659,74 | | 2,50 | |
| 4110 | 431 840,44 | 1 337 659,54 | | 2,50 | |
| 4109 | 431 871,56 | 1 337 626,30 | | 2,50 | |
| 4108 | 431 882,49 | 1 337 553,10 | | 2,50 | |
| 4107 | 431 882,66 | 1 337 552,38 | | 2,50 | |
| 4106 | 431 882,93 | 1 337 551,68 | | 2,50 | |
| 4105 | 431 883,29 | 1 337 551,04 | | 2,50 | |

Раздел 2

Сведения о местоположении границ объекта

| 1 | 2 | 3 | 4 | 5 | 6 |
|------|------------|--------------|------------------------|------|---|
| 4104 | 431 913,23 | 1 337 506,64 | Картометрический метод | 2,50 | — |
| 4103 | 431 913,55 | 1 337 506,22 | | 2,50 | |
| 4102 | 431 914,19 | 1 337 505,58 | | 2,50 | |
| 4101 | 431 933,76 | 1 337 489,58 | | 2,50 | |
| 4100 | 431 934,87 | 1 337 480,47 | | 2,50 | |
| 4099 | 431 927,11 | 1 337 462,86 | | 2,50 | |
| 4098 | 431 926,84 | 1 337 462,05 | | 2,50 | |
| 4097 | 431 926,70 | 1 337 461,21 | | 2,50 | |
| 4096 | 431 926,71 | 1 337 460,36 | | 2,50 | |
| 4095 | 431 926,86 | 1 337 459,52 | | 2,50 | |
| 4094 | 431 930,31 | 1 337 446,96 | | 2,50 | |
| 4093 | 431 930,60 | 1 337 446,19 | | 2,50 | |
| 4092 | 431 931,00 | 1 337 445,47 | | 2,50 | |
| 4091 | 431 931,53 | 1 337 444,82 | | 2,50 | |
| 4090 | 431 932,15 | 1 337 444,28 | | 2,50 | |
| 4089 | 431 932,85 | 1 337 443,84 | | 2,50 | |
| 4088 | 431 955,51 | 1 337 432,24 | | 2,50 | |
| 4087 | 431 989,38 | 1 337 414,91 | | 2,50 | |
| 4086 | 431 990,94 | 1 337 406,66 | | 2,50 | |
| 4085 | 431 964,05 | 1 337 385,14 | | 2,50 | |
| 4084 | 431 963,96 | 1 337 385,07 | | 2,50 | |
| 4083 | 431 963,37 | 1 337 384,49 | | 2,50 | |
| 4082 | 431 918,38 | 1 337 331,82 | | 2,50 | |
| 4081 | 431 917,95 | 1 337 331,23 | | 2,50 | |
| 4080 | 431 917,61 | 1 337 330,59 | | 2,50 | |
| 4079 | 431 917,37 | 1 337 329,90 | | 2,50 | |
| 4078 | 431 911,99 | 1 337 310,23 | | 2,50 | |
| 4077 | 431 911,87 | 1 337 309,62 | | 2,50 | |
| 4076 | 431 911,82 | 1 337 309,00 | | 2,50 | |
| 4075 | 431 911,85 | 1 337 308,37 | | 2,50 | |
| 4074 | 431 916,03 | 1 337 269,68 | | 2,50 | |
| 4073 | 431 916,18 | 1 337 268,88 | | 2,50 | |
| 4072 | 431 916,46 | 1 337 268,12 | | 2,50 | |
| 4071 | 431 916,86 | 1 337 267,41 | | 2,50 | |
| 4070 | 431 917,38 | 1 337 266,77 | | 2,50 | |
| 4069 | 431 917,99 | 1 337 266,23 | | 2,50 | |
| 4068 | 431 918,67 | 1 337 265,80 | | 2,50 | |
| 4067 | 431 929,29 | 1 337 260,21 | | 2,50 | |
| 4066 | 431 930,03 | 1 337 259,90 | | 2,50 | |
| 4065 | 431 930,81 | 1 337 259,70 | | 2,50 | |
| 4064 | 431 931,61 | 1 337 259,64 | | 2,50 | |
| 4063 | 431 932,41 | 1 337 259,70 | | 2,50 | |
| 4062 | 431 933,19 | 1 337 259,89 | | 2,50 | |
| 4061 | 431 933,93 | 1 337 260,20 | | 2,50 | |
| 4060 | 431 934,61 | 1 337 260,63 | | 2,50 | |
| 4059 | 431 935,21 | 1 337 261,17 | | 2,50 | |
| 4058 | 431 935,72 | 1 337 261,79 | | 2,50 | |
| 4057 | 431 936,13 | 1 337 262,48 | | 2,50 | |
| 4056 | 431 936,41 | 1 337 263,23 | | 2,50 | |
| 4055 | 431 942,48 | 1 337 283,93 | | 2,50 | |
| 4054 | 431 966,62 | 1 337 294,80 | | 2,50 | |
| 4053 | 431 980,87 | 1 337 285,07 | | 2,50 | |
| 4052 | 431 982,33 | 1 337 277,80 | | 2,50 | |
| 4051 | 431 982,40 | 1 337 277,44 | | 2,50 | |
| 4050 | 431 992,47 | 1 337 228,74 | | 2,50 | |

Раздел 2

Сведения о местоположении границ объекта

| 1 | 2 | 3 | 4 | 5 | 6 |
|------|------------|--------------|------------------------|------|---|
| 4049 | 432 001,26 | 1 337 187,44 | Картометрический метод | 2,50 | — |
| 4048 | 432 000,94 | 1 337 148,62 | | 2,50 | |
| 4047 | 432 000,95 | 1 337 148,29 | | 2,50 | |
| 4046 | 432 003,07 | 1 337 114,42 | | 2,50 | |
| 4045 | 432 003,18 | 1 337 113,64 | | 2,50 | |
| 4044 | 432 003,42 | 1 337 112,88 | | 2,50 | |
| 4043 | 432 010,83 | 1 337 094,36 | | 2,50 | |
| 4042 | 432 011,13 | 1 337 093,74 | | 2,50 | |
| 4041 | 432 011,51 | 1 337 093,16 | | 2,50 | |
| 4040 | 432 011,97 | 1 337 092,64 | | 2,50 | |
| 4039 | 432 036,88 | 1 337 068,27 | | 2,50 | |
| 4038 | 432 053,15 | 1 337 052,98 | | 2,50 | |
| 4037 | 432 055,01 | 1 337 041,77 | | 2,50 | |
| 4036 | 432 049,75 | 1 337 037,82 | | 2,50 | |
| 4035 | 432 028,99 | 1 337 032,25 | | 2,50 | |
| 4034 | 432 028,17 | 1 337 031,95 | | 2,50 | |
| 4033 | 432 027,42 | 1 337 031,52 | | 2,50 | |
| 4032 | 432 026,75 | 1 337 030,96 | | 2,50 | |
| 4031 | 432 015,64 | 1 337 019,85 | | 2,50 | |
| 4030 | 432 015,10 | 1 337 019,21 | | 2,50 | |
| 4029 | 432 014,68 | 1 337 018,50 | | 2,50 | |
| 4028 | 432 014,38 | 1 337 017,73 | | 2,50 | |
| 4027 | 432 014,21 | 1 337 016,92 | | 2,50 | |
| 4026 | 432 014,18 | 1 337 016,09 | | 2,50 | |
| 4025 | 432 015,23 | 1 336 992,28 | | 2,50 | |
| 4024 | 432 015,33 | 1 336 991,52 | | 2,50 | |
| 4023 | 432 015,53 | 1 336 990,79 | | 2,50 | |
| 4022 | 432 015,84 | 1 336 990,10 | | 2,50 | |
| 4021 | 432 031,15 | 1 336 962,13 | | 2,50 | |
| 4020 | 432 056,08 | 1 336 912,25 | | 2,50 | |
| 4019 | 432 056,18 | 1 336 912,06 | | 2,50 | |
| 4018 | 432 082,19 | 1 336 865,28 | | 2,50 | |
| 4017 | 432 088,27 | 1 336 838,43 | | 2,50 | |
| 4016 | 432 088,77 | 1 336 813,74 | | 2,50 | |
| 4015 | 432 079,97 | 1 336 782,17 | | 2,50 | |
| 4014 | 432 079,86 | 1 336 781,70 | | 2,50 | |
| 4013 | 432 079,82 | 1 336 781,36 | | 2,50 | |
| 4012 | 432 076,64 | 1 336 751,73 | | 2,50 | |
| 4011 | 432 076,61 | 1 336 751,20 | | 2,50 | |
| 4010 | 432 076,62 | 1 336 750,91 | | 2,50 | |
| 4009 | 432 078,21 | 1 336 723,92 | | 2,50 | |
| 4008 | 432 078,28 | 1 336 723,34 | | 2,50 | |
| 4007 | 432 078,44 | 1 336 722,67 | | 2,50 | |
| 4006 | 432 084,27 | 1 336 704,68 | | 2,50 | |
| 4005 | 432 084,34 | 1 336 704,47 | | 2,50 | |
| 4004 | 432 091,72 | 1 336 685,15 | | 2,50 | |
| 4003 | 432 090,14 | 1 336 676,14 | | 2,50 | |
| 4002 | 432 083,24 | 1 336 672,17 | | 2,50 | |
| 4001 | 432 076,54 | 1 336 673,78 | | 2,50 | |
| 4000 | 432 069,72 | 1 336 675,43 | | 2,50 | |
| 3999 | 432 068,95 | 1 336 675,55 | | 2,50 | |
| 3998 | 432 068,16 | 1 336 675,55 | | 2,50 | |
| 3997 | 432 067,38 | 1 336 675,43 | | 2,50 | |
| 3996 | 432 066,64 | 1 336 675,19 | | 2,50 | |
| 3995 | 432 065,93 | 1 336 674,83 | | 2,50 | |

Раздел 2

Сведения о местоположении границ объекта

| 1 | 2 | 3 | 4 | 5 | 6 |
|------|------------|--------------|------------------------|------|---|
| 3994 | 432 050,75 | 1 336 665,51 | Картометрический метод | 2,50 | — |
| 3993 | 432 050,09 | 1 336 665,02 | | 2,50 | |
| 3992 | 432 049,51 | 1 336 664,43 | | 2,50 | |
| 3991 | 432 049,04 | 1 336 663,75 | | 2,50 | |
| 3990 | 432 036,25 | 1 336 641,64 | | 2,50 | |
| 3989 | 432 035,88 | 1 336 640,85 | | 2,50 | |
| 3988 | 432 035,65 | 1 336 639,99 | | 2,50 | |
| 3987 | 432 032,13 | 1 336 618,86 | | 2,50 | |
| 3986 | 432 029,53 | 1 336 603,20 | | 2,50 | |
| 3985 | 432 029,47 | 1 336 602,74 | | 2,50 | |
| 3984 | 432 027,60 | 1 336 576,64 | | 2,50 | |
| 3983 | 432 027,59 | 1 336 576,48 | | 2,50 | |
| 3982 | 432 027,11 | 1 336 564,02 | | 2,50 | |
| 3981 | 432 027,00 | 1 336 561,27 | | 2,50 | |
| 3980 | 432 026,82 | 1 336 556,72 | | 2,50 | |
| 3979 | 432 024,96 | 1 336 551,48 | | 2,50 | |
| 3978 | 432 010,58 | 1 336 546,68 | | 2,50 | |
| 3977 | 431 990,39 | 1 336 540,58 | | 2,50 | |
| 3976 | 431 989,72 | 1 336 540,32 | | 2,50 | |
| 3975 | 431 989,10 | 1 336 539,97 | | 2,50 | |
| 3974 | 431 988,53 | 1 336 539,53 | | 2,50 | |
| 3973 | 431 944,35 | 1 336 500,41 | | 2,50 | |
| 3972 | 431 930,47 | 1 336 488,12 | | 2,50 | |
| 3971 | 431 929,95 | 1 336 487,59 | | 2,50 | |
| 3970 | 431 929,68 | 1 336 487,23 | | 2,50 | |
| 3969 | 431 925,41 | 1 336 481,10 | | 2,50 | |
| 3968 | 431 925,03 | 1 336 480,45 | | 2,50 | |
| 3967 | 431 924,75 | 1 336 479,75 | | 2,50 | |
| 3966 | 431 924,58 | 1 336 479,01 | | 2,50 | |
| 3965 | 431 924,52 | 1 336 478,26 | | 2,50 | |
| 3964 | 431 924,58 | 1 336 477,50 | | 2,50 | |
| 3963 | 431 926,71 | 1 336 463,39 | | 2,50 | |
| 3962 | 431 926,73 | 1 336 463,26 | | 2,50 | |
| 3961 | 431 926,89 | 1 336 462,60 | | 2,50 | |
| 3960 | 431 931,42 | 1 336 448,51 | | 2,50 | |
| 3959 | 431 941,54 | 1 336 417,05 | | 2,50 | |
| 3958 | 431 941,78 | 1 336 416,44 | | 2,50 | |
| 3957 | 431 942,10 | 1 336 415,87 | | 2,50 | |
| 3956 | 431 942,49 | 1 336 415,34 | | 2,50 | |
| 3955 | 431 942,95 | 1 336 414,87 | | 2,50 | |
| 3954 | 431 957,99 | 1 336 401,29 | | 2,50 | |
| 3953 | 431 958,14 | 1 336 399,37 | | 2,50 | |
| 3952 | 431 944,66 | 1 336 401,42 | | 2,50 | |
| 3951 | 431 943,92 | 1 336 401,48 | | 2,50 | |
| 3950 | 431 943,18 | 1 336 401,43 | | 2,50 | |
| 3949 | 431 942,46 | 1 336 401,27 | | 2,50 | |
| 3948 | 431 941,78 | 1 336 401,01 | | 2,50 | |
| 3947 | 431 933,26 | 1 336 397,01 | | 2,50 | |
| 3946 | 431 932,56 | 1 336 396,61 | | 2,50 | |
| 3945 | 431 931,94 | 1 336 396,11 | | 2,50 | |
| 3944 | 431 931,40 | 1 336 395,51 | | 2,50 | |
| 3943 | 431 928,87 | 1 336 392,19 | | 2,50 | |
| 3942 | 431 928,47 | 1 336 391,56 | | 2,50 | |
| 3941 | 431 928,16 | 1 336 390,89 | | 2,50 | |
| 3940 | 431 927,95 | 1 336 390,17 | | 2,50 | |

Сведения о местоположении границ объекта

| 1 | 2 | 3 | 4 | 5 | 6 |
|------|------------|--------------|------------------------|------|---|
| 3939 | 431 927,86 | 1 336 389,43 | Картометрический метод | 2,50 | — |
| 3938 | 431 927,09 | 1 336 375,37 | | 2,50 | |
| 3937 | 431 927,08 | 1 336 375,10 | | 2,50 | |
| 3936 | 431 927,10 | 1 336 374,69 | | 2,50 | |
| 3935 | 431 927,20 | 1 336 373,44 | | 2,50 | |
| 3934 | 431 927,30 | 1 336 372,73 | | 2,50 | |
| 3933 | 431 927,51 | 1 336 372,05 | | 2,50 | |
| 3932 | 431 927,81 | 1 336 371,40 | | 2,50 | |
| 3931 | 431 939,49 | 1 336 350,49 | | 2,50 | |
| 3930 | 431 938,57 | 1 336 347,95 | | 2,50 | |
| 3929 | 431 926,44 | 1 336 337,02 | | 2,50 | |
| 3928 | 431 925,90 | 1 336 336,54 | | 2,50 | |
| 3927 | 431 925,40 | 1 336 336,01 | | 2,50 | |
| 3926 | 431 924,98 | 1 336 335,43 | | 2,50 | |
| 3925 | 431 924,65 | 1 336 334,78 | | 2,50 | |
| 3924 | 431 924,42 | 1 336 334,10 | | 2,50 | |
| 3923 | 431 924,28 | 1 336 333,39 | | 2,50 | |
| 3922 | 431 921,42 | 1 336 308,39 | | 2,50 | |
| 3921 | 431 917,52 | 1 336 297,42 | | 2,50 | |
| 3920 | 431 910,33 | 1 336 285,61 | | 2,50 | |
| 3919 | 431 909,95 | 1 336 284,84 | | 2,50 | |
| 3918 | 431 909,70 | 1 336 284,03 | | 2,50 | |
| 3917 | 431 908,10 | 1 336 276,31 | | 2,50 | |
| 3916 | 431 908,00 | 1 336 275,47 | | 2,50 | |
| 3915 | 431 908,05 | 1 336 274,62 | | 2,50 | |
| 3914 | 431 908,23 | 1 336 273,80 | | 2,50 | |
| 3913 | 431 908,59 | 1 336 272,65 | | 2,50 | |
| 3912 | 431 910,90 | 1 336 265,27 | | 2,50 | |
| 3911 | 431 911,21 | 1 336 264,50 | | 2,50 | |
| 3910 | 431 911,64 | 1 336 263,80 | | 2,50 | |
| 3909 | 431 928,98 | 1 336 240,21 | | 2,50 | |
| 3908 | 431 920,79 | 1 336 224,48 | | 2,50 | |
| 3907 | 431 914,39 | 1 336 219,48 | | 2,50 | |
| 3906 | 431 891,22 | 1 336 218,49 | | 2,50 | |
| 3905 | 431 890,54 | 1 336 218,41 | | 2,50 | |
| 3904 | 431 889,88 | 1 336 218,24 | | 2,50 | |
| 3903 | 431 889,25 | 1 336 217,99 | | 2,50 | |
| 3902 | 431 888,66 | 1 336 217,65 | | 2,50 | |
| 3901 | 431 880,85 | 1 336 212,45 | | 2,50 | |
| 3900 | 431 878,27 | 1 336 210,72 | | 2,50 | |
| 3899 | 431 877,72 | 1 336 210,30 | | 2,50 | |
| 3898 | 431 877,24 | 1 336 209,80 | | 2,50 | |
| 3897 | 431 876,82 | 1 336 209,25 | | 2,50 | |
| 3896 | 431 876,49 | 1 336 208,64 | | 2,50 | |
| 3895 | 431 872,23 | 1 336 199,32 | | 2,50 | |
| 3894 | 431 871,97 | 1 336 198,62 | | 2,50 | |
| 3893 | 431 871,82 | 1 336 197,88 | | 2,50 | |
| 3892 | 431 870,98 | 1 336 191,42 | | 2,50 | |
| 3891 | 431 870,49 | 1 336 187,67 | | 2,50 | |
| 3890 | 431 869,95 | 1 336 183,51 | | 2,50 | |
| 3889 | 431 869,93 | 1 336 183,33 | | 2,50 | |
| 3888 | 431 868,71 | 1 336 170,32 | | 2,50 | |
| 3887 | 431 868,68 | 1 336 170,05 | | 2,50 | |
| 3886 | 431 864,41 | 1 336 160,67 | | 2,50 | |
| 3885 | 431 853,09 | 1 336 135,77 | | 2,50 | |

Раздел 2

| Сведения о местоположении границ объекта | | | | | |
|--|------------|--------------|------------------------|------|---|
| 1 | 2 | 3 | 4 | 5 | 6 |
| 3884 | 431 852,87 | 1 336 135,34 | Картометрический метод | 2,50 | — |
| 3883 | 431 852,72 | 1 336 134,98 | | 2,50 | |
| 3882 | 431 852,66 | 1 336 134,80 | | 2,50 | |
| 3881 | 431 833,61 | 1 336 093,03 | | 2,50 | |
| 3880 | 431 833,33 | 1 336 092,25 | | 2,50 | |
| 3879 | 431 833,18 | 1 336 091,43 | | 2,50 | |
| 3878 | 431 831,84 | 1 336 077,31 | | 2,50 | |
| 3877 | 431 831,82 | 1 336 076,71 | | 2,50 | |
| 3876 | 431 831,88 | 1 336 076,10 | | 2,50 | |
| 3875 | 431 832,00 | 1 336 075,51 | | 2,50 | |
| 3874 | 431 833,01 | 1 336 071,90 | | 2,50 | |
| 3873 | 431 833,13 | 1 336 071,44 | | 2,50 | |
| 3872 | 431 833,24 | 1 336 071,06 | | 2,50 | |
| 3871 | 431 836,55 | 1 336 059,11 | | 2,50 | |
| 3870 | 431 834,79 | 1 336 042,64 | | 2,50 | |
| 3869 | 431 832,73 | 1 336 030,45 | | 2,50 | |
| 3868 | 431 826,86 | 1 336 025,42 | | 2,50 | |
| 3867 | 431 816,27 | 1 336 018,25 | | 2,50 | |
| 3866 | 431 784,22 | 1 335 996,55 | | 2,50 | |
| 3865 | 431 783,55 | 1 335 996,01 | | 2,50 | |
| 3864 | 431 782,98 | 1 335 995,36 | | 2,50 | |
| 3863 | 431 782,53 | 1 335 994,62 | | 2,50 | |
| 3862 | 431 774,54 | 1 335 978,37 | | 2,50 | |
| 3861 | 431 774,29 | 1 335 977,74 | | 2,50 | |
| 3860 | 431 774,12 | 1 335 977,08 | | 2,50 | |
| 3859 | 431 774,04 | 1 335 976,41 | | 2,50 | |
| 3858 | 431 771,11 | 1 335 917,53 | | 2,50 | |
| 3857 | 431 769,51 | 1 335 882,36 | | 2,50 | |
| 3856 | 431 769,52 | 1 335 881,69 | | 2,50 | |
| 3855 | 431 769,62 | 1 335 881,03 | | 2,50 | |
| 3854 | 431 769,81 | 1 335 880,39 | | 2,50 | |
| 3853 | 431 771,92 | 1 335 874,82 | | 2,50 | |
| 3852 | 431 766,23 | 1 335 841,17 | | 2,50 | |
| 3851 | 431 757,06 | 1 335 786,84 | | 2,50 | |
| 3850 | 431 728,18 | 1 335 615,71 | | 2,50 | |
| 3849 | 431 728,13 | 1 335 615,35 | | 2,50 | |
| 3848 | 431 724,41 | 1 335 575,75 | | 2,50 | |
| 3847 | 431 723,58 | 1 335 573,25 | | 2,50 | |
| 3846 | 431 721,14 | 1 335 565,81 | | 2,50 | |
| 3845 | 431 698,18 | 1 335 523,05 | | 2,50 | |
| 3844 | 431 697,87 | 1 335 522,35 | | 2,50 | |
| 3843 | 431 697,67 | 1 335 521,61 | | 2,50 | |
| 3842 | 431 697,58 | 1 335 520,84 | | 2,50 | |
| 3841 | 431 697,62 | 1 335 520,08 | | 2,50 | |
| 3840 | 431 699,59 | 1 335 503,82 | | 2,50 | |
| 3839 | 431 679,60 | 1 335 456,57 | | 2,50 | |
| 3838 | 431 679,50 | 1 335 456,33 | | 2,50 | |
| 3837 | 431 679,33 | 1 335 455,75 | | 2,50 | |
| 3836 | 431 675,87 | 1 335 440,84 | | 2,50 | |
| 3835 | 431 675,75 | 1 335 440,02 | | 2,50 | |
| 3834 | 431 675,77 | 1 335 439,20 | | 2,50 | |
| 3833 | 431 675,92 | 1 335 438,39 | | 2,50 | |
| 3832 | 431 676,21 | 1 335 437,62 | | 2,50 | |
| 3831 | 431 676,61 | 1 335 436,90 | | 2,50 | |
| 3830 | 431 677,13 | 1 335 436,26 | | 2,50 | |

Раздел 2

| Сведения о местоположении границ объекта | | | | | |
|--|------------|--------------|------------------------|------|---|
| 1 | 2 | 3 | 4 | 5 | 6 |
| 3829 | 431 677,74 | 1 335 435,71 | Картометрический метод | 2,50 | — |
| 3828 | 431 678,44 | 1 335 435,27 | | 2,50 | |
| 3827 | 431 699,08 | 1 335 424,58 | | 2,50 | |
| 3826 | 431 702,93 | 1 335 416,66 | | 2,50 | |
| 3825 | 431 707,94 | 1 335 397,44 | | 2,50 | |
| 3824 | 431 708,64 | 1 335 394,74 | | 2,50 | |
| 3823 | 431 712,50 | 1 335 379,94 | | 2,50 | |
| 3822 | 431 712,49 | 1 335 372,74 | | 2,50 | |
| 3821 | 431 707,21 | 1 335 367,25 | | 2,50 | |
| 3820 | 431 689,74 | 1 335 360,47 | | 2,50 | |
| 3819 | 431 682,79 | 1 335 359,95 | | 2,50 | |
| 3818 | 431 672,64 | 1 335 359,19 | | 2,50 | |
| 3817 | 431 672,14 | 1 335 359,12 | | 2,50 | |
| 3816 | 431 672,01 | 1 335 359,10 | | 2,50 | |
| 3815 | 431 658,96 | 1 335 356,44 | | 2,50 | |
| 3814 | 431 658,25 | 1 335 356,24 | | 2,50 | |
| 3813 | 431 657,84 | 1 335 356,07 | | 2,50 | |
| 3812 | 431 649,32 | 1 335 352,07 | | 2,50 | |
| 3811 | 431 648,65 | 1 335 351,69 | | 2,50 | |
| 3810 | 431 648,05 | 1 335 351,21 | | 2,50 | |
| 3809 | 431 647,53 | 1 335 350,65 | | 2,50 | |
| 3808 | 431 639,27 | 1 335 340,27 | | 2,50 | |
| 3807 | 431 638,85 | 1 335 339,66 | | 2,50 | |
| 3806 | 431 638,71 | 1 335 339,40 | | 2,50 | |
| 3805 | 431 632,90 | 1 335 325,60 | | 2,50 | |
| 3804 | 431 633,32 | 1 335 308,12 | | 2,50 | |
| 3803 | 431 635,72 | 1 335 296,14 | | 2,50 | |
| 3802 | 431 639,66 | 1 335 287,62 | | 2,50 | |
| Внутренний контур 1 из 82 | | | | | |
| 4405 | 430 615,30 | 1 335 934,39 | Картометрический метод | 2,50 | — |
| 4406 | 430 633,02 | 1 335 968,02 | | 2,50 | |
| 4407 | 430 652,89 | 1 336 004,60 | | 2,50 | |
| 4408 | 430 669,89 | 1 336 036,76 | | 2,50 | |
| 4409 | 430 687,87 | 1 336 070,49 | | 2,50 | |
| 4410 | 430 703,07 | 1 336 209,89 | | 2,50 | |
| 4411 | 430 713,34 | 1 336 216,88 | | 2,50 | |
| 4412 | 430 749,26 | 1 336 241,44 | | 2,50 | |
| 4413 | 430 739,83 | 1 336 272,90 | | 2,50 | |
| 4414 | 430 728,87 | 1 336 304,43 | | 2,50 | |
| 4415 | 430 678,76 | 1 336 268,89 | | 2,50 | |
| 4416 | 430 577,06 | 1 336 202,28 | | 2,50 | |
| 4417 | 430 451,04 | 1 336 111,15 | | 2,50 | |
| 4418 | 430 398,34 | 1 336 091,72 | | 2,50 | |
| 4419 | 430 396,37 | 1 336 095,89 | | 2,50 | |
| 4420 | 430 407,57 | 1 336 101,18 | | 2,50 | |
| 4421 | 430 477,86 | 1 336 141,30 | | 2,50 | |
| 4422 | 430 542,52 | 1 336 182,60 | | 2,50 | |
| 4423 | 430 612,91 | 1 336 235,15 | | 2,50 | |
| 4424 | 430 649,57 | 1 336 258,74 | | 2,50 | |
| 4425 | 430 655,54 | 1 336 270,47 | | 2,50 | |
| 4426 | 430 654,64 | 1 336 281,27 | | 2,50 | |
| 4427 | 430 641,96 | 1 336 291,17 | | 2,50 | |
| 4428 | 430 624,30 | 1 336 290,32 | | 2,50 | |
| 4429 | 430 592,73 | 1 336 266,03 | | 2,50 | |
| 4430 | 430 516,30 | 1 336 279,34 | | 2,50 | |

Раздел 2

| Сведения о местоположении границ объекта | | | | | |
|--|------------|--------------|------------------------|------|---|
| 1 | 2 | 3 | 4 | 5 | 6 |
| 4431 | 430 490,54 | 1 336 377,63 | Картометрический метод | 2,50 | — |
| 4432 | 430 595,74 | 1 336 542,65 | | 2,50 | |
| 4433 | 430 566,79 | 1 336 702,70 | | 2,50 | |
| 4434 | 430 457,27 | 1 336 801,70 | | 2,50 | |
| 4435 | 430 383,64 | 1 336 893,25 | | 2,50 | |
| 4436 | 430 401,39 | 1 336 956,99 | | 2,50 | |
| 4437 | 430 349,18 | 1 337 029,29 | | 2,50 | |
| 4438 | 430 307,31 | 1 337 028,93 | | 2,50 | |
| 4439 | 430 254,91 | 1 337 001,45 | | 2,50 | |
| 4440 | 430 221,00 | 1 336 988,35 | | 2,50 | |
| 4441 | 430 207,06 | 1 336 984,12 | | 2,50 | |
| 4442 | 430 195,27 | 1 336 982,77 | | 2,50 | |
| 4443 | 430 183,58 | 1 336 985,19 | | 2,50 | |
| 4444 | 430 170,23 | 1 336 988,46 | | 2,50 | |
| 4445 | 430 158,16 | 1 336 993,65 | | 2,50 | |
| 4446 | 430 148,86 | 1 336 993,72 | | 2,50 | |
| 4447 | 430 140,16 | 1 336 990,69 | | 2,50 | |
| 4448 | 430 132,33 | 1 336 984,91 | | 2,50 | |
| 4449 | 430 122,64 | 1 336 970,91 | | 2,50 | |
| 4450 | 430 110,06 | 1 336 954,76 | | 2,50 | |
| 4451 | 430 099,19 | 1 336 942,23 | | 2,50 | |
| 4452 | 430 087,83 | 1 336 934,78 | | 2,50 | |
| 4453 | 430 066,66 | 1 336 925,48 | | 2,50 | |
| 4454 | 430 039,07 | 1 336 906,88 | | 2,50 | |
| 4455 | 430 024,81 | 1 336 894,33 | | 2,50 | |
| 4456 | 430 002,59 | 1 336 869,61 | | 2,50 | |
| 4457 | 429 983,17 | 1 336 846,73 | | 2,50 | |
| 4458 | 429 965,21 | 1 336 829,91 | | 2,50 | |
| 4459 | 429 951,62 | 1 336 818,28 | | 2,50 | |
| 4460 | 429 866,05 | 1 336 749,95 | | 2,50 | |
| 4461 | 429 694,99 | 1 336 743,22 | | 2,50 | |
| 4462 | 429 601,18 | 1 336 719,26 | | 2,50 | |
| 4463 | 429 589,53 | 1 336 703,73 | | 2,50 | |
| 4464 | 429 555,61 | 1 336 538,52 | | 2,50 | |
| 4465 | 429 504,01 | 1 336 506,90 | | 2,50 | |
| 4466 | 429 485,48 | 1 336 461,67 | | 2,50 | |
| 4467 | 429 466,46 | 1 336 457,28 | | 2,50 | |
| 4468 | 429 448,53 | 1 336 663,58 | | 2,50 | |
| 4469 | 429 413,94 | 1 336 680,03 | | 2,50 | |
| 4470 | 429 384,85 | 1 336 575,95 | | 2,50 | |
| 4471 | 429 337,31 | 1 336 537,46 | | 2,50 | |
| 4472 | 429 290,61 | 1 336 550,00 | | 2,50 | |
| 4473 | 429 280,73 | 1 336 590,09 | | 2,50 | |
| 4474 | 429 248,20 | 1 336 593,72 | | 2,50 | |
| 4475 | 429 216,70 | 1 336 551,23 | | 2,50 | |
| 4476 | 429 172,89 | 1 336 588,85 | | 2,50 | |
| 4477 | 429 180,72 | 1 336 638,30 | | 2,50 | |
| 4478 | 429 206,45 | 1 336 818,49 | | 2,50 | |
| 4479 | 429 161,86 | 1 336 840,52 | | 2,50 | |
| 4480 | 429 060,47 | 1 336 613,41 | | 2,50 | |
| 4481 | 429 060,33 | 1 336 488,63 | | 2,50 | |
| 4482 | 429 115,33 | 1 336 515,36 | | 2,50 | |
| 4483 | 429 143,51 | 1 336 475,60 | | 2,50 | |
| 4484 | 429 193,16 | 1 336 466,59 | | 2,50 | |
| 4485 | 429 247,21 | 1 336 435,33 | | 2,50 | |

Раздел 2

Сведения о местоположении границ объекта

| Сведения о местоположении границ объекта | | | | | |
|--|------------|--------------|------------------------|------|---|
| 1 | 2 | 3 | 4 | 5 | 6 |
| 4486 | 429 318,33 | 1 336 381,17 | Картометрический метод | 2,50 | — |
| 4487 | 429 359,60 | 1 336 343,81 | | 2,50 | |
| 4488 | 429 440,64 | 1 336 284,94 | | 2,50 | |
| 4489 | 429 485,14 | 1 336 243,44 | | 2,50 | |
| 4490 | 429 563,77 | 1 336 162,19 | | 2,50 | |
| 4491 | 429 585,16 | 1 336 165,98 | | 2,50 | |
| 4492 | 429 649,28 | 1 336 217,68 | | 2,50 | |
| 4493 | 429 690,39 | 1 336 221,48 | | 2,50 | |
| 4494 | 429 751,28 | 1 336 209,10 | | 2,50 | |
| 4495 | 429 845,91 | 1 336 177,99 | | 2,50 | |
| 4496 | 429 923,67 | 1 336 115,32 | | 2,50 | |
| 4497 | 429 981,07 | 1 336 024,76 | | 2,50 | |
| 4498 | 429 994,25 | 1 335 990,51 | | 2,50 | |
| 4499 | 430 016,16 | 1 335 902,13 | | 2,50 | |
| 4500 | 430 036,94 | 1 335 873,43 | | 2,50 | |
| 4501 | 430 060,28 | 1 335 865,16 | | 2,50 | |
| 4502 | 430 132,78 | 1 335 904,23 | | 2,50 | |
| 4503 | 430 148,15 | 1 335 901,65 | | 2,50 | |
| 4504 | 430 167,15 | 1 335 937,43 | | 2,50 | |
| 4505 | 430 173,02 | 1 335 986,14 | | 2,50 | |
| 4506 | 430 181,52 | 1 336 023,56 | | 2,50 | |
| 4507 | 430 197,10 | 1 336 042,66 | | 2,50 | |
| 4508 | 430 205,25 | 1 336 032,93 | | 2,50 | |
| 4509 | 430 209,03 | 1 335 989,21 | | 2,50 | |
| 4510 | 430 448,95 | 1 335 980,74 | | 2,50 | |
| 4511 | 430 450,82 | 1 335 986,66 | | 2,50 | |
| 4512 | 430 526,58 | 1 335 962,79 | | 2,50 | |
| 4513 | 430 589,25 | 1 335 942,69 | 2,50 | | |
| 4405 | 430 615,30 | 1 335 934,39 | 2,50 | | |
| Внутренний контур 2 из 82 | | | | | |
| 4514 | 429 920,64 | 1 336 834,47 | Картометрический метод | 2,50 | — |
| 4515 | 430 151,66 | 1 337 423,26 | | 2,50 | |
| 4516 | 429 437,65 | 1 337 633,29 | | 2,50 | |
| 4517 | 429 330,02 | 1 337 664,95 | | 2,50 | |
| 4518 | 429 398,10 | 1 337 897,54 | | 2,50 | |
| 4519 | 429 333,13 | 1 337 931,48 | | 2,50 | |
| 4520 | 429 382,56 | 1 338 006,84 | | 2,50 | |
| 4521 | 429 379,40 | 1 338 051,42 | | 2,50 | |
| 4522 | 429 482,22 | 1 338 272,48 | | 2,50 | |
| 4523 | 429 625,57 | 1 338 372,40 | | 2,50 | |
| 4524 | 429 810,37 | 1 338 525,54 | | 2,50 | |
| 4525 | 430 038,73 | 1 338 741,05 | | 2,50 | |
| 4526 | 430 089,93 | 1 338 782,29 | | 2,50 | |
| 4527 | 430 138,46 | 1 338 763,21 | | 2,50 | |
| 4528 | 430 324,02 | 1 338 607,45 | | 2,50 | |
| 4529 | 430 338,48 | 1 338 637,09 | | 2,50 | |
| 4530 | 430 145,17 | 1 338 790,29 | | 2,50 | |
| 4531 | 430 087,69 | 1 338 809,74 | | 2,50 | |
| 4532 | 430 043,07 | 1 338 783,51 | | 2,50 | |
| 4533 | 429 965,46 | 1 338 708,54 | | 2,50 | |
| 4534 | 429 872,54 | 1 338 625,31 | | 2,50 | |
| 4535 | 429 766,54 | 1 338 529,20 | | 2,50 | |
| 4536 | 429 671,34 | 1 338 446,74 | | 2,50 | |
| 4537 | 429 572,48 | 1 338 386,43 | | 2,50 | |
| 4538 | 429 448,22 | 1 338 297,32 | | 2,50 | |

Раздел 2

Сведения о местоположении границ объекта

| Сведения о местоположении границ объекта | | | | | |
|--|------------|--------------|------------------------|------|---|
| 1 | 2 | 3 | 4 | 5 | 6 |
| 4539 | 429 397,31 | 1 338 219,88 | Картометрический метод | 2,50 | — |
| 4540 | 429 363,14 | 1 338 138,49 | | 2,50 | |
| 4541 | 429 342,55 | 1 338 034,88 | | 2,50 | |
| 4542 | 429 313,15 | 1 337 980,17 | | 2,50 | |
| 4543 | 429 249,65 | 1 337 897,22 | | 2,50 | |
| 4544 | 429 249,64 | 1 337 897,22 | | 2,50 | |
| 4545 | 429 052,13 | 1 337 689,46 | | 2,50 | |
| 4546 | 428 946,92 | 1 337 548,77 | | 2,50 | |
| 4547 | 428 812,70 | 1 337 440,45 | | 2,50 | |
| 4548 | 428 753,62 | 1 337 452,28 | | 2,50 | |
| 4549 | 428 679,87 | 1 337 277,51 | | 2,50 | |
| 4550 | 428 803,16 | 1 337 212,46 | | 2,50 | |
| 4551 | 428 813,17 | 1 337 218,41 | | 2,50 | |
| 4552 | 428 811,01 | 1 337 212,58 | | 2,50 | |
| 4553 | 428 816,82 | 1 337 210,43 | | 2,50 | |
| 4554 | 428 818,98 | 1 337 216,25 | | 2,50 | |
| 4555 | 428 833,94 | 1 337 211,62 | | 2,50 | |
| 4556 | 428 827,50 | 1 337 208,46 | | 2,50 | |
| 4557 | 428 830,65 | 1 337 202,00 | | 2,50 | |
| 4558 | 428 837,12 | 1 337 205,16 | | 2,50 | |
| 4559 | 428 844,22 | 1 337 197,51 | | 2,50 | |
| 4560 | 429 013,67 | 1 337 143,75 | | 2,50 | |
| 4561 | 429 108,92 | 1 337 113,53 | | 2,50 | |
| 4562 | 429 108,19 | 1 337 111,29 | | 2,50 | |
| 4563 | 429 110,42 | 1 337 110,57 | | 2,50 | |
| 4564 | 429 111,16 | 1 337 112,80 | | 2,50 | |
| 4565 | 429 269,45 | 1 337 058,77 | | 2,50 | |
| 4566 | 429 354,31 | 1 337 029,80 | | 2,50 | |
| 4567 | 429 353,58 | 1 337 027,56 | | 2,50 | |
| 4568 | 429 355,81 | 1 337 026,83 | | 2,50 | |
| 4569 | 429 356,54 | 1 337 029,07 | | 2,50 | |
| 4570 | 429 628,01 | 1 336 936,21 | | 2,50 | |
| 4571 | 429 627,27 | 1 336 933,97 | | 2,50 | |
| 4572 | 429 629,51 | 1 336 933,24 | | 2,50 | |
| 4573 | 429 630,24 | 1 336 935,48 | 2,50 | | |
| 4574 | 429 882,89 | 1 336 848,82 | 2,50 | | |
| 4575 | 429 882,15 | 1 336 846,58 | 2,50 | | |
| 4576 | 429 884,40 | 1 336 845,86 | 2,50 | | |
| 4577 | 429 885,11 | 1 336 848,09 | 2,50 | | |
| 4578 | 429 885,12 | 1 336 848,10 | 2,50 | | |
| 4514 | 429 920,64 | 1 336 834,47 | 2,50 | | |
| Внутренний контур 3 из 82 | | | | | |
| 4579 | 429 643,96 | 1 338 613,15 | Картометрический метод | 2,50 | — |
| 4580 | 429 660,14 | 1 338 652,41 | | 2,50 | |
| 4581 | 429 654,37 | 1 338 682,75 | | 2,50 | |
| 4582 | 429 670,80 | 1 338 754,99 | | 2,50 | |
| 4583 | 429 725,56 | 1 338 794,80 | | 2,50 | |
| 4584 | 429 627,62 | 1 338 934,94 | | 2,50 | |
| 4585 | 429 544,66 | 1 338 859,81 | | 2,50 | |
| 4586 | 429 639,80 | 1 338 760,63 | | 2,50 | |
| 4587 | 429 635,27 | 1 338 640,37 | | 2,50 | |
| 4588 | 429 589,00 | 1 338 625,69 | | 2,50 | |
| 4589 | 429 536,51 | 1 338 620,19 | | 2,50 | |
| 4590 | 429 456,31 | 1 338 565,25 | | 2,50 | |
| 4591 | 429 431,73 | 1 338 565,87 | | 2,50 | |

Сведения о местоположении границ объекта

| Сведения о местоположении границ объекта | | | | | |
|--|------------|--------------|------------------------|------|---|
| 1 | 2 | 3 | 4 | 5 | 6 |
| 4592 | 429 356,37 | 1 338 612,03 | Картометрический метод | 2,50 | — |
| 4593 | 429 259,37 | 1 338 661,46 | | 2,50 | |
| 4594 | 429 204,25 | 1 338 678,64 | | 2,50 | |
| 4595 | 429 188,89 | 1 338 659,05 | | 2,50 | |
| 4596 | 429 227,99 | 1 338 642,85 | | 2,50 | |
| 4597 | 429 334,78 | 1 338 589,20 | | 2,50 | |
| 4598 | 429 401,17 | 1 338 548,98 | | 2,50 | |
| 4599 | 429 435,58 | 1 338 519,80 | | 2,50 | |
| 4600 | 429 465,31 | 1 338 526,93 | | 2,50 | |
| 4601 | 429 550,36 | 1 338 589,46 | | 2,50 | |
| 4602 | 429 613,26 | 1 338 602,37 | | 2,50 | |
| 4579 | 429 643,96 | 1 338 613,15 | | 2,50 | |
| Внутренний контур 4 из 82 | | | | | |
| 4603 | 430 983,90 | 1 338 851,26 | Картометрический метод | 2,50 | — |
| 4604 | 430 988,73 | 1 338 860,62 | | 2,50 | |
| 4605 | 430 975,45 | 1 338 908,07 | | 2,50 | |
| 4606 | 430 972,71 | 1 338 913,65 | | 2,50 | |
| 4607 | 430 952,88 | 1 338 959,78 | | 2,50 | |
| 4608 | 430 938,55 | 1 338 992,40 | | 2,50 | |
| 4609 | 430 914,78 | 1 338 988,81 | | 2,50 | |
| 4610 | 430 879,22 | 1 338 983,33 | | 2,50 | |
| 4611 | 430 831,20 | 1 338 975,90 | | 2,50 | |
| 4612 | 430 792,78 | 1 338 970,00 | | 2,50 | |
| 4613 | 430 795,82 | 1 338 951,83 | | 2,50 | |
| 4614 | 430 811,73 | 1 338 863,12 | | 2,50 | |
| 4615 | 430 862,85 | 1 338 868,63 | | 2,50 | |
| 4616 | 430 868,54 | 1 338 859,10 | | 2,50 | |
| 4617 | 430 875,06 | 1 338 843,51 | | 2,50 | |
| 4618 | 430 906,11 | 1 338 838,93 | | 2,50 | |
| 4619 | 430 934,65 | 1 338 841,21 | | 2,50 | |
| 4620 | 430 944,24 | 1 338 842,45 | 2,50 | | |
| 4603 | 430 983,90 | 1 338 851,26 | 2,50 | | |
| Внутренний контур 5 из 82 | | | | | |
| 4621 | 429 333,81 | 1 338 320,61 | Картометрический метод | 2,50 | — |
| 4622 | 429 353,52 | 1 338 359,48 | | 2,50 | |
| 4623 | 429 349,02 | 1 338 430,70 | | 2,50 | |
| 4624 | 429 328,41 | 1 338 474,22 | | 2,50 | |
| 4625 | 429 286,99 | 1 338 524,40 | | 2,50 | |
| 4626 | 429 246,42 | 1 338 558,94 | | 2,50 | |
| 4627 | 429 183,20 | 1 338 591,72 | | 2,50 | |
| 4628 | 429 149,35 | 1 338 596,90 | | 2,50 | |
| 4629 | 429 143,02 | 1 338 571,56 | | 2,50 | |
| 4630 | 429 142,17 | 1 338 568,16 | | 2,50 | |
| 4631 | 429 170,65 | 1 338 562,39 | | 2,50 | |
| 4632 | 429 236,27 | 1 338 524,58 | | 2,50 | |
| 4633 | 429 306,35 | 1 338 465,64 | | 2,50 | |
| 4634 | 429 325,01 | 1 338 422,67 | | 2,50 | |
| 4635 | 429 321,72 | 1 338 359,32 | | 2,50 | |
| 4636 | 429 158,51 | 1 338 197,72 | | 2,50 | |
| 4637 | 429 212,46 | 1 338 098,21 | | 2,50 | |
| 4638 | 429 242,49 | 1 338 130,65 | | 2,50 | |
| 4639 | 429 206,35 | 1 338 181,43 | | 2,50 | |
| 4640 | 429 222,59 | 1 338 223,50 | | 2,50 | |
| 4641 | 429 307,06 | 1 338 301,79 | | 2,50 | |
| 4621 | 429 333,81 | 1 338 320,61 | | 2,50 | |

Раздел 2

| Сведения о местоположении границ объекта | | | | | |
|--|------------|--------------|------------------------|------|---|
| 1 | 2 | 3 | 4 | 5 | 6 |
| Внутренний контур 6 из 82 | | | | | |
| 4642 | 431 345,17 | 1 337 240,69 | Картометрический метод | 2,50 | — |
| 4643 | 431 357,76 | 1 337 240,45 | | 2,50 | |
| 4644 | 431 366,84 | 1 337 266,09 | | 2,50 | |
| 4645 | 431 364,12 | 1 337 303,46 | | 2,50 | |
| 4646 | 431 366,46 | 1 337 336,13 | | 2,50 | |
| 4647 | 431 369,84 | 1 337 363,04 | | 2,50 | |
| 4648 | 431 381,32 | 1 337 394,39 | | 2,50 | |
| 4649 | 431 406,56 | 1 337 426,62 | | 2,50 | |
| 4650 | 431 415,31 | 1 337 434,48 | | 2,50 | |
| 4651 | 431 430,70 | 1 337 461,16 | | 2,50 | |
| 4652 | 431 447,24 | 1 337 487,25 | | 2,50 | |
| 4653 | 431 436,72 | 1 337 505,82 | | 2,50 | |
| 4654 | 431 414,74 | 1 337 524,60 | | 2,50 | |
| 4655 | 431 390,37 | 1 337 537,70 | | 2,50 | |
| 4656 | 431 375,37 | 1 337 532,25 | | 2,50 | |
| 4657 | 431 359,43 | 1 337 506,73 | | 2,50 | |
| 4658 | 431 353,76 | 1 337 479,86 | | 2,50 | |
| 4659 | 431 361,77 | 1 337 449,86 | | 2,50 | |
| 4660 | 431 353,11 | 1 337 416,74 | | 2,50 | |
| 4661 | 431 345,23 | 1 337 393,36 | | 2,50 | |
| 4662 | 431 336,55 | 1 337 359,08 | | 2,50 | |
| 4663 | 431 326,80 | 1 337 328,28 | | 2,50 | |
| 4664 | 431 331,38 | 1 337 298,34 | | 2,50 | |
| 4665 | 431 338,85 | 1 337 269,50 | | 2,50 | |
| 4642 | 431 345,17 | 1 337 240,69 | | 2,50 | |
| Внутренний контур 7 из 82 | | | | | |
| 4666 | 428 031,06 | 1 337 019,84 | Картометрический метод | 2,50 | — |
| 4667 | 428 031,65 | 1 337 021,75 | | 2,50 | |
| 4668 | 428 026,66 | 1 337 033,54 | | 2,50 | |
| 4669 | 428 024,75 | 1 337 034,13 | | 2,50 | |
| 4670 | 428 012,76 | 1 337 027,68 | | 2,50 | |
| 4671 | 428 012,16 | 1 337 025,77 | | 2,50 | |
| 4666 | 428 031,06 | 1 337 019,84 | | 2,50 | |
| Внутренний контур 8 из 82 | | | | | |
| 4672 | 428 079,09 | 1 336 909,88 | Картометрический метод | 2,50 | — |
| 4673 | 428 080,03 | 1 336 911,65 | | 2,50 | |
| 4674 | 428 078,53 | 1 336 916,70 | | 2,50 | |
| 4675 | 428 076,76 | 1 336 917,64 | | 2,50 | |
| 4676 | 428 074,25 | 1 336 912,42 | | 2,50 | |
| 4672 | 428 079,09 | 1 336 909,88 | | 2,50 | |
| Внутренний контур 9 из 82 | | | | | |
| 4677 | 430 415,88 | 1 335 157,48 | Картометрический метод | 2,50 | — |
| 4678 | 430 409,89 | 1 335 163,33 | | 2,50 | |
| 4679 | 430 408,50 | 1 335 161,90 | | 2,50 | |
| 4680 | 430 414,48 | 1 335 156,05 | | 2,50 | |
| 4677 | 430 415,88 | 1 335 157,48 | | 2,50 | |
| Внутренний контур 10 из 82 | | | | | |
| 4681 | 429 291,33 | 1 336 225,23 | Картометрический метод | 2,50 | — |
| 4682 | 429 293,10 | 1 336 224,30 | | 2,50 | |
| 4683 | 429 296,29 | 1 336 230,23 | | 2,50 | |
| 4684 | 429 294,52 | 1 336 231,16 | | 2,50 | |
| 4681 | 429 291,33 | 1 336 225,23 | | 2,50 | |
| Внутренний контур 11 из 82 | | | | | |
| 4685 | 429 444,60 | 1 336 128,87 | Картометрический метод | 2,50 | — |

Раздел 2

| Сведения о местоположении границ объекта | | | | | |
|--|------------|--------------|------------------------|------|---|
| 1 | 2 | 3 | 4 | 5 | 6 |
| 4686 | 429 448,99 | 1 336 133,79 | Картометрический метод | 2,50 | — |
| 4687 | 429 447,56 | 1 336 135,18 | | 2,50 | |
| 4688 | 429 443,11 | 1 336 130,20 | | 2,50 | |
| 4685 | 429 444,60 | 1 336 128,87 | | 2,50 | |
| Внутренний контур 12 из 82 | | | | | |
| 4689 | 430 922,47 | 1 336 117,90 | Картометрический метод | 2,50 | — |
| 4690 | 430 922,47 | 1 336 118,10 | | 2,50 | |
| 4691 | 430 921,92 | 1 336 125,12 | | 2,50 | |
| 4692 | 430 921,72 | 1 336 125,13 | | 2,50 | |
| 4693 | 430 918,86 | 1 336 121,36 | | 2,50 | |
| 4694 | 430 918,86 | 1 336 121,16 | | 2,50 | |
| 4695 | 430 922,27 | 1 336 117,90 | | 2,50 | |
| 4689 | 430 922,47 | 1 336 117,90 | | 2,50 | |
| Внутренний контур 13 из 82 | | | | | |
| 4696 | 428 923,78 | 1 336 425,11 | Картометрический метод | 2,50 | — |
| 4697 | 428 922,25 | 1 336 426,40 | | 2,50 | |
| 4698 | 428 917,99 | 1 336 421,56 | | 2,50 | |
| 4699 | 428 919,52 | 1 336 420,27 | | 2,50 | |
| 4696 | 428 923,78 | 1 336 425,11 | | 2,50 | |
| Внутренний контур 14 из 82 | | | | | |
| 4700 | 428 649,39 | 1 336 573,20 | Картометрический метод | 2,50 | — |
| 4701 | 428 650,49 | 1 336 574,87 | | 2,50 | |
| 4702 | 428 645,65 | 1 336 578,10 | | 2,50 | |
| 4703 | 428 644,55 | 1 336 576,43 | | 2,50 | |
| 4700 | 428 649,39 | 1 336 573,20 | | 2,50 | |
| Внутренний контур 15 из 82 | | | | | |
| 4704 | 428 595,33 | 1 336 607,94 | Картометрический метод | 2,50 | — |
| 4705 | 428 590,04 | 1 336 610,38 | | 2,50 | |
| 4706 | 428 589,20 | 1 336 608,57 | | 2,50 | |
| 4707 | 428 594,49 | 1 336 606,13 | | 2,50 | |
| 4704 | 428 595,33 | 1 336 607,94 | | 2,50 | |
| Внутренний контур 16 из 82 | | | | | |
| 4708 | 428 775,84 | 1 337 062,79 | Картометрический метод | 2,50 | — |
| 4709 | 428 776,61 | 1 337 065,02 | | 2,50 | |
| 4710 | 428 774,39 | 1 337 065,79 | | 2,50 | |
| 4711 | 428 773,61 | 1 337 063,56 | | 2,50 | |
| 4708 | 428 775,84 | 1 337 062,79 | | 2,50 | |
| Внутренний контур 17 из 82 | | | | | |
| 4712 | 431 129,78 | 1 336 441,16 | Картометрический метод | 2,50 | — |
| 4713 | 431 130,54 | 1 336 443,39 | | 2,50 | |
| 4714 | 431 128,32 | 1 336 444,16 | | 2,50 | |
| 4715 | 431 127,55 | 1 336 441,92 | | 2,50 | |
| 4712 | 431 129,78 | 1 336 441,16 | | 2,50 | |
| Внутренний контур 18 из 82 | | | | | |
| 4716 | 429 934,98 | 1 336 850,99 | Картометрический метод | 2,50 | — |
| 4717 | 429 935,73 | 1 336 853,21 | | 2,50 | |
| 4718 | 429 933,51 | 1 336 853,97 | | 2,50 | |
| 4719 | 429 932,72 | 1 336 851,75 | | 2,50 | |
| 4716 | 429 934,98 | 1 336 850,99 | | 2,50 | |
| Внутренний контур 19 из 82 | | | | | |
| 4720 | 428 724,06 | 1 336 912,82 | Картометрический метод | 2,50 | — |
| 4721 | 428 724,83 | 1 336 915,05 | | 2,50 | |
| 4722 | 428 722,60 | 1 336 915,82 | | 2,50 | |
| 4723 | 428 721,84 | 1 336 913,59 | | 2,50 | |
| 4720 | 428 724,06 | 1 336 912,82 | | 2,50 | |

Раздел 2

| Сведения о местоположении границ объекта | | | | | |
|--|------------|--------------|------------------------|------|---|
| 1 | 2 | 3 | 4 | 5 | 6 |
| Внутренний контур 20 из 82 | | | | | |
| 4724 | 430 740,43 | 1 336 554,16 | Картометрический метод | 2,50 | — |
| 4725 | 430 741,15 | 1 336 556,40 | | 2,50 | |
| 4726 | 430 738,92 | 1 336 557,13 | | 2,50 | |
| 4727 | 430 738,19 | 1 336 554,88 | | 2,50 | |
| 4724 | 430 740,43 | 1 336 554,16 | | 2,50 | |
| Внутренний контур 21 из 82 | | | | | |
| 4728 | 428 652,34 | 1 337 288,02 | Картометрический метод | 2,50 | — |
| 4729 | 428 653,34 | 1 337 290,15 | | 2,50 | |
| 4730 | 428 651,21 | 1 337 291,15 | | 2,50 | |
| 4731 | 428 650,21 | 1 337 289,02 | | 2,50 | |
| 4728 | 428 652,34 | 1 337 288,02 | | 2,50 | |
| Внутренний контур 22 из 82 | | | | | |
| 4732 | 430 770,94 | 1 336 564,40 | Картометрический метод | 2,50 | — |
| 4733 | 430 771,70 | 1 336 566,64 | | 2,50 | |
| 4734 | 430 769,49 | 1 336 567,39 | | 2,50 | |
| 4735 | 430 768,71 | 1 336 565,18 | | 2,50 | |
| 4732 | 430 770,94 | 1 336 564,40 | | 2,50 | |
| Внутренний контур 23 из 82 | | | | | |
| 4736 | 431 192,32 | 1 336 399,54 | Картометрический метод | 2,50 | — |
| 4737 | 431 193,03 | 1 336 401,78 | | 2,50 | |
| 4738 | 431 190,80 | 1 336 402,50 | | 2,50 | |
| 4739 | 431 190,07 | 1 336 400,27 | | 2,50 | |
| 4736 | 431 192,32 | 1 336 399,54 | | 2,50 | |
| Внутренний контур 24 из 82 | | | | | |
| 4740 | 428 206,11 | 1 337 501,48 | Картометрический метод | 2,50 | — |
| 4741 | 428 207,09 | 1 337 503,61 | | 2,50 | |
| 4742 | 428 204,97 | 1 337 504,61 | | 2,50 | |
| 4743 | 428 203,97 | 1 337 502,48 | | 2,50 | |
| 4740 | 428 206,11 | 1 337 501,48 | | 2,50 | |
| Внутренний контур 25 из 82 | | | | | |
| 4744 | 428 411,69 | 1 337 402,90 | Картометрический метод | 2,50 | — |
| 4745 | 428 412,69 | 1 337 405,03 | | 2,50 | |
| 4746 | 428 410,56 | 1 337 406,02 | | 2,50 | |
| 4747 | 428 409,56 | 1 337 403,89 | | 2,50 | |
| 4744 | 428 411,69 | 1 337 402,90 | | 2,50 | |
| Внутренний контур 26 из 82 | | | | | |
| 4748 | 431 263,53 | 1 336 395,79 | Картометрический метод | 2,50 | — |
| 4749 | 431 264,29 | 1 336 398,01 | | 2,50 | |
| 4750 | 431 262,08 | 1 336 398,78 | | 2,50 | |
| 4751 | 431 261,30 | 1 336 396,56 | | 2,50 | |
| 4748 | 431 263,53 | 1 336 395,79 | | 2,50 | |
| Внутренний контур 27 из 82 | | | | | |
| 4752 | 431 016,11 | 1 336 460,07 | Картометрический метод | 2,50 | — |
| 4753 | 431 016,83 | 1 336 462,31 | | 2,50 | |
| 4754 | 431 014,60 | 1 336 463,03 | | 2,50 | |
| 4755 | 431 013,87 | 1 336 460,80 | | 2,50 | |
| 4752 | 431 016,11 | 1 336 460,07 | | 2,50 | |
| Внутренний контур 28 из 82 | | | | | |
| 4756 | 428 653,63 | 1 336 707,40 | Картометрический метод | 2,50 | — |
| 4757 | 428 654,40 | 1 336 709,62 | | 2,50 | |
| 4758 | 428 652,19 | 1 336 710,39 | | 2,50 | |
| 4759 | 428 651,41 | 1 336 708,17 | | 2,50 | |
| 4756 | 428 653,63 | 1 336 707,40 | | 2,50 | |
| Внутренний контур 29 из 82 | | | | | |

Раздел 2

| Сведения о местоположении границ объекта | | | | | |
|--|------------|--------------|------------------------|------|---|
| 1 | 2 | 3 | 4 | 5 | 6 |
| 4760 | 431 442,48 | 1 336 314,63 | Картометрический метод | 2,50 | — |
| 4761 | 431 443,20 | 1 336 316,85 | | 2,50 | |
| 4762 | 431 440,98 | 1 336 317,59 | | 2,50 | |
| 4763 | 431 440,24 | 1 336 315,34 | | 2,50 | |
| 4760 | 431 442,48 | 1 336 314,63 | | 2,50 | |
| Внутренний контур 30 из 82 | | | | | |
| 4764 | 431 678,09 | 1 336 234,24 | Картометрический метод | 2,50 | — |
| 4765 | 431 678,81 | 1 336 236,48 | | 2,50 | |
| 4766 | 431 676,59 | 1 336 237,20 | | 2,50 | |
| 4767 | 431 675,85 | 1 336 234,97 | | 2,50 | |
| 4764 | 431 678,09 | 1 336 234,24 | | 2,50 | |
| Внутренний контур 31 из 82 | | | | | |
| 4768 | 431 680,00 | 1 336 253,62 | Картометрический метод | 2,50 | — |
| 4769 | 431 680,76 | 1 336 255,83 | | 2,50 | |
| 4770 | 431 678,55 | 1 336 256,60 | | 2,50 | |
| 4771 | 431 677,77 | 1 336 254,38 | | 2,50 | |
| 4768 | 431 680,00 | 1 336 253,62 | | 2,50 | |
| Внутренний контур 32 из 82 | | | | | |
| 4772 | 431 461,67 | 1 336 328,15 | Картометрический метод | 2,50 | — |
| 4773 | 431 462,42 | 1 336 330,36 | | 2,50 | |
| 4774 | 431 460,21 | 1 336 331,13 | | 2,50 | |
| 4775 | 431 459,44 | 1 336 328,91 | | 2,50 | |
| 4772 | 431 461,67 | 1 336 328,15 | | 2,50 | |
| Внутренний контур 33 из 82 | | | | | |
| 4776 | 430 978,54 | 1 336 492,98 | Картометрический метод | 2,50 | — |
| 4777 | 430 979,29 | 1 336 495,20 | | 2,50 | |
| 4778 | 430 977,08 | 1 336 495,96 | | 2,50 | |
| 4779 | 430 976,31 | 1 336 493,75 | | 2,50 | |
| 4776 | 430 978,54 | 1 336 492,98 | | 2,50 | |
| Внутренний контур 34 из 82 | | | | | |
| 4780 | 428 972,67 | 1 336 393,70 | Картометрический метод | 2,50 | — |
| 4781 | 428 973,64 | 1 336 395,45 | | 2,50 | |
| 4782 | 428 971,89 | 1 336 396,43 | | 2,50 | |
| 4783 | 428 970,91 | 1 336 394,67 | | 2,50 | |
| 4780 | 428 972,67 | 1 336 393,70 | | 2,50 | |
| Внутренний контур 35 из 82 | | | | | |
| 4784 | 429 025,46 | 1 336 366,69 | Картометрический метод | 2,50 | — |
| 4785 | 429 026,44 | 1 336 368,44 | | 2,50 | |
| 4786 | 429 024,68 | 1 336 369,42 | | 2,50 | |
| 4787 | 429 023,71 | 1 336 367,66 | | 2,50 | |
| 4784 | 429 025,46 | 1 336 366,69 | | 2,50 | |
| Внутренний контур 36 из 82 | | | | | |
| 4788 | 429 182,99 | 1 336 285,99 | Картометрический метод | 2,50 | — |
| 4789 | 429 183,98 | 1 336 287,74 | | 2,50 | |
| 4790 | 429 182,21 | 1 336 288,71 | | 2,50 | |
| 4791 | 429 181,24 | 1 336 286,96 | | 2,50 | |
| 4788 | 429 182,99 | 1 336 285,99 | | 2,50 | |
| Внутренний контур 37 из 82 | | | | | |
| 4792 | 428 441,00 | 1 336 696,41 | Картометрический метод | 2,50 | — |
| 4793 | 428 442,02 | 1 336 698,14 | | 2,50 | |
| 4794 | 428 440,30 | 1 336 699,16 | | 2,50 | |
| 4795 | 428 439,27 | 1 336 697,44 | | 2,50 | |
| 4792 | 428 441,00 | 1 336 696,41 | | 2,50 | |
| Внутренний контур 38 из 82 | | | | | |
| 4796 | 428 542,71 | 1 336 636,41 | Картометрический метод | 2,50 | — |

| Сведения о местоположении границ объекта | | | | | |
|--|------------|--------------|------------------------|------|---|
| 1 | 2 | 3 | 4 | 5 | 6 |
| 4797 | 428 543,74 | 1 336 638,13 | Картометрический метод | 2,50 | — |
| 4798 | 428 542,01 | 1 336 639,16 | | 2,50 | |
| 4799 | 428 540,99 | 1 336 637,43 | | 2,50 | |
| 4796 | 428 542,71 | 1 336 636,41 | | 2,50 | |
| Внутренний контур 39 из 82 | | | | | |
| 4800 | 428 337,05 | 1 336 757,76 | Картометрический метод | 2,50 | — |
| 4801 | 428 338,07 | 1 336 759,48 | | 2,50 | |
| 4802 | 428 336,35 | 1 336 760,51 | | 2,50 | |
| 4803 | 428 335,32 | 1 336 758,78 | | 2,50 | |
| 4800 | 428 337,05 | 1 336 757,76 | | 2,50 | |
| Внутренний контур 40 из 82 | | | | | |
| 4804 | 428 231,41 | 1 336 820,04 | Картометрический метод | 2,50 | — |
| 4805 | 428 232,43 | 1 336 821,77 | | 2,50 | |
| 4806 | 428 230,71 | 1 336 822,79 | | 2,50 | |
| 4807 | 428 229,68 | 1 336 821,07 | | 2,50 | |
| 4804 | 428 231,41 | 1 336 820,04 | | 2,50 | |
| Внутренний контур 41 из 82 | | | | | |
| 4808 | 429 237,60 | 1 336 257,93 | Картометрический метод | 2,50 | — |
| 4809 | 429 238,57 | 1 336 259,69 | | 2,50 | |
| 4810 | 429 236,82 | 1 336 260,66 | | 2,50 | |
| 4811 | 429 235,85 | 1 336 258,91 | | 2,50 | |
| 4808 | 429 237,60 | 1 336 257,93 | | 2,50 | |
| Внутренний контур 42 из 82 | | | | | |
| 4812 | 429 132,21 | 1 336 311,98 | Картометрический метод | 2,50 | — |
| 4813 | 429 133,18 | 1 336 313,73 | | 2,50 | |
| 4814 | 429 131,43 | 1 336 314,71 | | 2,50 | |
| 4815 | 429 130,46 | 1 336 312,95 | | 2,50 | |
| 4812 | 429 132,21 | 1 336 311,98 | | 2,50 | |
| Внутренний контур 43 из 82 | | | | | |
| 4816 | 429 078,45 | 1 336 339,58 | Картометрический метод | 2,50 | — |
| 4817 | 429 079,42 | 1 336 341,33 | | 2,50 | |
| 4818 | 429 077,67 | 1 336 342,30 | | 2,50 | |
| 4819 | 429 076,69 | 1 336 340,55 | | 2,50 | |
| 4816 | 429 078,45 | 1 336 339,58 | | 2,50 | |
| Внутренний контур 44 из 82 | | | | | |
| 4820 | 428 388,46 | 1 336 727,40 | Картометрический метод | 2,50 | — |
| 4821 | 428 389,48 | 1 336 729,12 | | 2,50 | |
| 4822 | 428 387,76 | 1 336 730,15 | | 2,50 | |
| 4823 | 428 386,74 | 1 336 728,42 | | 2,50 | |
| 4820 | 428 388,46 | 1 336 727,40 | | 2,50 | |
| Внутренний контур 45 из 82 | | | | | |
| 4824 | 428 125,36 | 1 336 882,46 | Картометрический метод | 2,50 | — |
| 4825 | 428 126,38 | 1 336 884,18 | | 2,50 | |
| 4826 | 428 124,66 | 1 336 885,20 | | 2,50 | |
| 4827 | 428 123,63 | 1 336 883,48 | | 2,50 | |
| 4824 | 428 125,36 | 1 336 882,46 | | 2,50 | |
| Внутренний контур 46 из 82 | | | | | |
| 4828 | 428 283,57 | 1 336 789,32 | Картометрический метод | 2,50 | — |
| 4829 | 428 284,60 | 1 336 791,04 | | 2,50 | |
| 4830 | 428 282,87 | 1 336 792,06 | | 2,50 | |
| 4831 | 428 281,85 | 1 336 790,34 | | 2,50 | |
| 4828 | 428 283,57 | 1 336 789,32 | | 2,50 | |
| Внутренний контур 47 из 82 | | | | | |
| 4832 | 428 176,47 | 1 336 852,28 | Картометрический метод | 2,50 | — |
| 4833 | 428 177,49 | 1 336 854,00 | | 2,50 | |

| Сведения о местоположении границ объекта | | | | | |
|--|------------|--------------|------------------------|------|---|
| 1 | 2 | 3 | 4 | 5 | 6 |
| 4834 | 428 175,77 | 1 336 855,03 | Картометрический метод | 2,50 | — |
| 4835 | 428 174,75 | 1 336 853,30 | | 2,50 | |
| 4832 | 428 176,47 | 1 336 852,28 | | 2,50 | |
| Внутренний контур 48 из 82 | | | | | |
| 4836 | 430 384,52 | 1 335 171,18 | Картометрический метод | 2,50 | — |
| 4837 | 430 384,54 | 1 335 173,18 | | 2,50 | |
| 4838 | 430 382,54 | 1 335 173,20 | | 2,50 | |
| 4839 | 430 382,52 | 1 335 171,20 | | 2,50 | |
| 4836 | 430 384,52 | 1 335 171,18 | | 2,50 | |
| Внутренний контур 49 из 82 | | | | | |
| 4840 | 430 267,01 | 1 335 287,06 | Картометрический метод | 2,50 | — |
| 4841 | 430 267,02 | 1 335 289,06 | | 2,50 | |
| 4842 | 430 265,02 | 1 335 289,08 | | 2,50 | |
| 4843 | 430 265,01 | 1 335 287,08 | | 2,50 | |
| 4840 | 430 267,01 | 1 335 287,06 | | 2,50 | |
| Внутренний контур 50 из 82 | | | | | |
| 4844 | 430 468,87 | 1 335 156,16 | Картометрический метод | 2,50 | — |
| 4845 | 430 468,88 | 1 335 158,16 | | 2,50 | |
| 4846 | 430 466,88 | 1 335 158,18 | | 2,50 | |
| 4847 | 430 466,87 | 1 335 156,18 | | 2,50 | |
| 4844 | 430 468,87 | 1 335 156,16 | | 2,50 | |
| Внутренний контур 51 из 82 | | | | | |
| 4848 | 429 299,91 | 1 336 190,77 | Картометрический метод | 2,50 | — |
| 4849 | 429 299,93 | 1 336 192,77 | | 2,50 | |
| 4850 | 429 297,93 | 1 336 192,78 | | 2,50 | |
| 4851 | 429 297,91 | 1 336 190,78 | | 2,50 | |
| 4848 | 429 299,91 | 1 336 190,77 | | 2,50 | |
| Внутренний контур 52 из 82 | | | | | |
| 4852 | 429 287,19 | 1 336 183,67 | Картометрический метод | 2,50 | — |
| 4853 | 429 287,20 | 1 336 185,67 | | 2,50 | |
| 4854 | 429 285,20 | 1 336 185,69 | | 2,50 | |
| 4855 | 429 285,19 | 1 336 183,69 | | 2,50 | |
| 4852 | 429 287,19 | 1 336 183,67 | | 2,50 | |
| Внутренний контур 53 из 82 | | | | | |
| 4856 | 429 430,04 | 1 336 110,63 | Картометрический метод | 2,50 | — |
| 4857 | 429 430,06 | 1 336 112,63 | | 2,50 | |
| 4858 | 429 428,06 | 1 336 112,64 | | 2,50 | |
| 4859 | 429 428,04 | 1 336 110,64 | | 2,50 | |
| 4856 | 429 430,04 | 1 336 110,63 | | 2,50 | |
| Внутренний контур 54 из 82 | | | | | |
| 4860 | 429 344,11 | 1 336 163,68 | Картометрический метод | 2,50 | — |
| 4861 | 429 344,12 | 1 336 165,68 | | 2,50 | |
| 4862 | 429 342,12 | 1 336 165,70 | | 2,50 | |
| 4863 | 429 342,11 | 1 336 163,70 | | 2,50 | |
| 4860 | 429 344,11 | 1 336 163,68 | | 2,50 | |
| Внутренний контур 55 из 82 | | | | | |
| 4864 | 430 469,19 | 1 335 143,55 | Картометрический метод | 2,50 | — |
| 4865 | 430 469,20 | 1 335 145,55 | | 2,50 | |
| 4866 | 430 467,20 | 1 335 145,56 | | 2,50 | |
| 4867 | 430 467,19 | 1 335 143,56 | | 2,50 | |
| 4864 | 430 469,19 | 1 335 143,55 | | 2,50 | |
| Внутренний контур 56 из 82 | | | | | |
| 4868 | 428 491,79 | 1 336 666,55 | Картометрический метод | 2,50 | — |
| 4869 | 428 492,81 | 1 336 668,27 | | 2,50 | |
| 4870 | 428 491,09 | 1 336 669,29 | | 2,50 | |

| Сведения о местоположении границ объекта | | | | | |
|--|------------|--------------|------------------------|------|---|
| 1 | 2 | 3 | 4 | 5 | 6 |
| 4871 | 428 490,07 | 1 336 667,57 | Картометрический метод | 2,50 | — |
| 4868 | 428 491,79 | 1 336 666,55 | | 2,50 | |
| Внутренний контур 57 из 82 | | | | | |
| 4872 | 429 346,09 | 1 336 196,33 | Картометрический метод | 2,50 | — |
| 4873 | 429 347,12 | 1 336 198,04 | | 2,50 | |
| 4874 | 429 345,41 | 1 336 199,07 | | 2,50 | |
| 4875 | 429 344,37 | 1 336 197,36 | | 2,50 | |
| 4872 | 429 346,09 | 1 336 196,33 | | 2,50 | |
| Внутренний контур 58 из 82 | | | | | |
| 4876 | 429 396,92 | 1 336 164,50 | Картометрический метод | 2,50 | — |
| 4877 | 429 397,95 | 1 336 166,22 | | 2,50 | |
| 4878 | 429 396,24 | 1 336 167,25 | | 2,50 | |
| 4879 | 429 395,21 | 1 336 165,54 | | 2,50 | |
| 4876 | 429 396,92 | 1 336 164,50 | | 2,50 | |
| Внутренний контур 59 из 82 | | | | | |
| 4880 | 428 059,97 | 1 336 947,79 | Картометрический метод | 2,50 | — |
| 4881 | 428 059,12 | 1 336 949,61 | | 2,50 | |
| 4882 | 428 057,31 | 1 336 948,75 | | 2,50 | |
| 4883 | 428 058,16 | 1 336 946,95 | | 2,50 | |
| 4880 | 428 059,97 | 1 336 947,79 | | 2,50 | |
| Внутренний контур 60 из 82 | | | | | |
| 4884 | 428 041,50 | 1 336 986,27 | Картометрический метод | 2,50 | — |
| 4885 | 428 040,64 | 1 336 988,08 | | 2,50 | |
| 4886 | 428 038,84 | 1 336 987,23 | | 2,50 | |
| 4887 | 428 039,68 | 1 336 985,42 | | 2,50 | |
| 4884 | 428 041,50 | 1 336 986,27 | | 2,50 | |
| Внутренний контур 61 из 82 | | | | | |
| 4888 | 428 698,33 | 1 336 545,24 | Картометрический метод | 2,50 | — |
| 4889 | 428 698,67 | 1 336 547,21 | | 2,50 | |
| 4890 | 428 696,70 | 1 336 547,55 | | 2,50 | |
| 4891 | 428 696,36 | 1 336 545,58 | | 2,50 | |
| 4888 | 428 698,33 | 1 336 545,24 | | 2,50 | |
| Внутренний контур 62 из 82 | | | | | |
| 4892 | 428 837,93 | 1 336 475,44 | Картометрический метод | 2,50 | — |
| 4893 | 428 839,05 | 1 336 477,09 | | 2,50 | |
| 4894 | 428 837,39 | 1 336 478,21 | | 2,50 | |
| 4895 | 428 836,27 | 1 336 476,55 | | 2,50 | |
| 4892 | 428 837,93 | 1 336 475,44 | | 2,50 | |
| Внутренний контур 63 из 82 | | | | | |
| 4896 | 428 792,00 | 1 336 506,42 | Картометрический метод | 2,50 | — |
| 4897 | 428 793,12 | 1 336 508,08 | | 2,50 | |
| 4898 | 428 791,46 | 1 336 509,19 | | 2,50 | |
| 4899 | 428 790,34 | 1 336 507,54 | | 2,50 | |
| 4896 | 428 792,00 | 1 336 506,42 | | 2,50 | |
| Внутренний контур 64 из 82 | | | | | |
| 4900 | 428 880,81 | 1 336 446,51 | Картометрический метод | 2,50 | — |
| 4901 | 428 881,93 | 1 336 448,16 | | 2,50 | |
| 4902 | 428 880,27 | 1 336 449,28 | | 2,50 | |
| 4903 | 428 879,15 | 1 336 447,63 | | 2,50 | |
| 4900 | 428 880,81 | 1 336 446,51 | | 2,50 | |
| Внутренний контур 65 из 82 | | | | | |
| 4904 | 430 419,12 | 1 335 152,69 | Картометрический метод | 2,50 | — |
| 4905 | 430 420,32 | 1 335 154,28 | | 2,50 | |
| 4906 | 430 418,73 | 1 335 155,48 | | 2,50 | |
| 4907 | 430 417,52 | 1 335 153,89 | | 2,50 | |

| Сведения о местоположении границ объекта | | | | | |
|--|------------|--------------|------------------------|------|---|
| 1 | 2 | 3 | 4 | 5 | 6 |
| 4904 | 430 419,12 | 1 335 152,69 | Картометрический метод | 2,50 | — |
| Внутренний контур 66 из 82 | | | | | |
| 4908 | 430 198,37 | 1 335 374,03 | Картометрический метод | 2,50 | — |
| 4909 | 430 199,76 | 1 335 375,46 | | 2,50 | |
| 4910 | 430 198,33 | 1 335 376,85 | | 2,50 | |
| 4911 | 430 196,94 | 1 335 375,42 | | 2,50 | |
| 4908 | 430 198,37 | 1 335 374,03 | | 2,50 | |
| Внутренний контур 67 из 82 | | | | | |
| 4912 | 430 283,32 | 1 335 288,51 | Картометрический метод | 2,50 | — |
| 4913 | 430 284,71 | 1 335 289,94 | | 2,50 | |
| 4914 | 430 283,28 | 1 335 291,33 | | 2,50 | |
| 4915 | 430 281,89 | 1 335 289,90 | | 2,50 | |
| 4912 | 430 283,32 | 1 335 288,51 | | 2,50 | |
| Внутренний контур 68 из 82 | | | | | |
| 4916 | 430 239,44 | 1 335 332,76 | Картометрический метод | 2,50 | — |
| 4917 | 430 240,83 | 1 335 334,18 | | 2,50 | |
| 4918 | 430 239,40 | 1 335 335,58 | | 2,50 | |
| 4919 | 430 238,01 | 1 335 334,14 | | 2,50 | |
| 4916 | 430 239,44 | 1 335 332,76 | | 2,50 | |
| Внутренний контур 69 из 82 | | | | | |
| 4920 | 429 574,45 | 1 336 004,83 | Картометрический метод | 2,50 | — |
| 4921 | 429 575,84 | 1 336 006,26 | | 2,50 | |
| 4922 | 429 574,41 | 1 336 007,65 | | 2,50 | |
| 4923 | 429 573,02 | 1 336 006,22 | | 2,50 | |
| 4920 | 429 574,45 | 1 336 004,83 | | 2,50 | |
| Внутренний контур 70 из 82 | | | | | |
| 4924 | 430 315,88 | 1 335 255,59 | Картометрический метод | 2,50 | — |
| 4925 | 430 317,27 | 1 335 257,02 | | 2,50 | |
| 4926 | 430 315,84 | 1 335 258,41 | | 2,50 | |
| 4927 | 430 314,45 | 1 335 256,98 | | 2,50 | |
| 4924 | 430 315,88 | 1 335 255,59 | | 2,50 | |
| Внутренний контур 71 из 82 | | | | | |
| 4928 | 429 489,85 | 1 336 089,81 | Картометрический метод | 2,50 | — |
| 4929 | 429 491,24 | 1 336 091,24 | | 2,50 | |
| 4930 | 429 489,81 | 1 336 092,63 | | 2,50 | |
| 4931 | 429 488,42 | 1 336 091,20 | | 2,50 | |
| 4928 | 429 489,85 | 1 336 089,81 | | 2,50 | |
| Внутренний контур 72 из 82 | | | | | |
| 4932 | 429 905,27 | 1 335 670,59 | Картометрический метод | 2,50 | — |
| 4933 | 429 906,66 | 1 335 672,02 | | 2,50 | |
| 4934 | 429 905,23 | 1 335 673,41 | | 2,50 | |
| 4935 | 429 903,84 | 1 335 671,98 | | 2,50 | |
| 4932 | 429 905,27 | 1 335 670,59 | | 2,50 | |
| Внутренний контур 73 из 82 | | | | | |
| 4936 | 429 944,44 | 1 335 630,89 | Картометрический метод | 2,50 | — |
| 4937 | 429 945,82 | 1 335 632,31 | | 2,50 | |
| 4938 | 429 944,39 | 1 335 633,71 | | 2,50 | |
| 4939 | 429 943,00 | 1 335 632,28 | | 2,50 | |
| 4936 | 429 944,44 | 1 335 630,89 | | 2,50 | |
| Внутренний контур 74 из 82 | | | | | |
| 4940 | 429 532,76 | 1 336 046,76 | Картометрический метод | 2,50 | — |
| 4941 | 429 534,15 | 1 336 048,19 | | 2,50 | |
| 4942 | 429 532,73 | 1 336 049,58 | | 2,50 | |
| 4943 | 429 531,33 | 1 336 048,15 | | 2,50 | |
| 4940 | 429 532,76 | 1 336 046,76 | | 2,50 | |

| Сведения о местоположении границ объекта | | | | | |
|--|------------|--------------|------------------------|------|---|
| 1 | 2 | 3 | 4 | 5 | 6 |
| Внутренний контур 75 из 82 | | | | | |
| 4944 | 430 360,05 | 1 335 211,09 | Картометрический метод | 2,50 | — |
| 4945 | 430 361,44 | 1 335 212,52 | | 2,50 | |
| 4946 | 430 360,02 | 1 335 213,91 | | 2,50 | |
| 4947 | 430 358,62 | 1 335 212,48 | | 2,50 | |
| 4944 | 430 360,05 | 1 335 211,09 | | 2,50 | |
| Внутренний контур 76 из 82 | | | | | |
| 4948 | 428 749,02 | 1 336 535,50 | Картометрический метод | 2,50 | — |
| 4949 | 428 750,02 | 1 336 537,22 | | 2,50 | |
| 4950 | 428 748,30 | 1 336 538,22 | | 2,50 | |
| 4951 | 428 747,30 | 1 336 536,50 | | 2,50 | |
| 4948 | 428 749,02 | 1 336 535,50 | | 2,50 | |
| Внутренний контур 77 из 82 | | | | | |
| 4952 | 431 438,19 | 1 337 339,17 | Картометрический метод | 2,50 | — |
| 4953 | 431 438,75 | 1 337 340,01 | | 2,50 | |
| 4954 | 431 437,91 | 1 337 340,56 | | 2,50 | |
| 4955 | 431 437,36 | 1 337 339,72 | | 2,50 | |
| 4952 | 431 438,19 | 1 337 339,17 | | 2,50 | |
| Внутренний контур 78 из 82 | | | | | |
| 4956 | 431 344,63 | 1 336 854,60 | Картометрический метод | 2,50 | — |
| 4957 | 431 345,22 | 1 336 855,41 | | 2,50 | |
| 4958 | 431 344,41 | 1 336 856,00 | | 2,50 | |
| 4959 | 431 343,82 | 1 336 855,20 | | 2,50 | |
| 4956 | 431 344,63 | 1 336 854,60 | | 2,50 | |
| Внутренний контур 79 из 82 | | | | | |
| 4960 | 431 460,71 | 1 337 373,44 | Картометрический метод | 2,50 | — |
| 4961 | 431 461,25 | 1 337 374,28 | | 2,50 | |
| 4962 | 431 460,42 | 1 337 374,83 | | 2,50 | |
| 4963 | 431 459,87 | 1 337 374,00 | | 2,50 | |
| 4960 | 431 460,71 | 1 337 373,44 | | 2,50 | |
| Внутренний контур 80 из 82 | | | | | |
| 4964 | 431 117,83 | 1 336 608,70 | Картометрический метод | 2,50 | — |
| 4965 | 431 118,44 | 1 336 609,47 | | 2,50 | |
| 4966 | 431 117,66 | 1 336 610,10 | | 2,50 | |
| 4967 | 431 117,04 | 1 336 609,31 | | 2,50 | |
| 4964 | 431 117,83 | 1 336 608,70 | | 2,50 | |
| Внутренний контур 81 из 82 | | | | | |
| 4968 | 430 910,73 | 1 336 124,74 | Картометрический метод | 2,50 | — |
| 4969 | 430 905,99 | 1 336 125,55 | | 2,50 | |
| 4970 | 430 905,96 | 1 336 125,35 | | 2,50 | |
| 4971 | 430 910,68 | 1 336 124,54 | | 2,50 | |
| 4968 | 430 910,73 | 1 336 124,74 | | 2,50 | |
| Внутренний контур 82 из 82 | | | | | |
| 4972 | 431 125,06 | 1 336 411,22 | Картометрический метод | 2,50 | — |
| 4973 | 431 122,49 | 1 336 412,77 | | 2,50 | |
| 4974 | 431 122,35 | 1 336 412,54 | | 2,50 | |
| 4975 | 431 124,91 | 1 336 410,99 | | 2,50 | |
| 4972 | 431 125,06 | 1 336 411,22 | | 2,50 | |
| ЗУ1(12) | | | | | |
| 4976 | 431 990,95 | 1 334 844,08 | Картометрический метод | 2,50 | — |
| 4977 | 431 995,09 | 1 334 892,14 | | 2,50 | |
| 4978 | 431 998,10 | 1 334 941,41 | | 2,50 | |
| 4979 | 431 995,41 | 1 334 977,16 | | 2,50 | |
| 4980 | 431 992,05 | 1 334 996,28 | | 2,50 | |
| 4981 | 431 985,85 | 1 335 018,15 | | 2,50 | |

Сведения о местоположении границ объекта

| Сведения о местоположении границ объекта | | | | | |
|--|------------|--------------|------------------------|------|---|
| 1 | 2 | 3 | 4 | 5 | 6 |
| 4982 | 431 969,98 | 1 335 061,08 | Картометрический метод | 2,50 | — |
| 4983 | 431 962,41 | 1 335 062,67 | | 2,50 | |
| 4984 | 431 936,04 | 1 335 069,86 | | 2,50 | |
| 4985 | 431 922,45 | 1 335 025,38 | | 2,50 | |
| 4986 | 431 919,52 | 1 335 006,73 | | 2,50 | |
| 4987 | 431 874,97 | 1 335 013,37 | | 2,50 | |
| 4988 | 431 838,64 | 1 335 015,54 | | 2,50 | |
| 4989 | 431 843,79 | 1 334 991,12 | | 2,50 | |
| 4990 | 431 853,51 | 1 334 974,92 | | 2,50 | |
| 4991 | 431 863,73 | 1 334 965,20 | | 2,50 | |
| 4992 | 431 879,49 | 1 334 952,33 | | 2,50 | |
| 4993 | 431 880,02 | 1 334 951,83 | | 2,50 | |
| 4994 | 431 880,46 | 1 334 951,25 | | 2,50 | |
| 4995 | 431 880,82 | 1 334 950,61 | | 2,50 | |
| 4996 | 431 881,08 | 1 334 949,92 | | 2,50 | |
| 4997 | 431 885,87 | 1 334 933,99 | | 2,50 | |
| 4998 | 431 889,95 | 1 334 925,76 | | 2,50 | |
| 4999 | 431 897,15 | 1 334 921,18 | | 2,50 | |
| 5000 | 431 917,40 | 1 334 912,61 | | 2,50 | |
| 5001 | 431 917,95 | 1 334 912,33 | | 2,50 | |
| 5002 | 431 918,21 | 1 334 912,17 | | 2,50 | |
| 5003 | 431 937,00 | 1 334 899,74 | | 2,50 | |
| 5004 | 431 937,63 | 1 334 899,25 | | 2,50 | |
| 5005 | 431 938,17 | 1 334 898,66 | | 2,50 | |
| 5006 | 431 938,61 | 1 334 898,00 | | 2,50 | |
| 5007 | 431 938,94 | 1 334 897,28 | | 2,50 | |
| 5008 | 431 939,15 | 1 334 896,52 | | 2,50 | |
| 5009 | 431 942,47 | 1 334 879,37 | | 2,50 | |
| 5010 | 431 946,44 | 1 334 867,37 | | 2,50 | |
| 5011 | 431 957,68 | 1 334 858,71 | | 2,50 | |
| 5012 | 431 974,10 | 1 334 849,11 | 2,50 | | |
| 5013 | 431 988,70 | 1 334 844,58 | 2,50 | | |
| 4976 | 431 990,95 | 1 334 844,08 | 2,50 | | |
| ЗУ1(13) | | | | | |
| 5014 | 431 886,99 | 1 340 287,78 | Картометрический метод | 2,50 | — |
| 5015 | 431 855,05 | 1 340 426,72 | | 2,50 | |
| 5016 | 431 801,19 | 1 340 661,00 | | 2,50 | |
| 5017 | 431 655,04 | 1 340 783,25 | | 2,50 | |
| 5018 | 431 456,64 | 1 340 949,22 | | 2,50 | |
| 5019 | 431 382,95 | 1 341 010,87 | | 2,50 | |
| 5020 | 431 371,93 | 1 340 943,95 | | 2,50 | |
| 5021 | 431 368,54 | 1 340 886,27 | | 2,50 | |
| 5022 | 431 379,53 | 1 340 812,28 | | 2,50 | |
| 5023 | 431 382,23 | 1 340 794,16 | | 2,50 | |
| 5024 | 431 396,25 | 1 340 757,85 | | 2,50 | |
| 5025 | 431 423,65 | 1 340 726,25 | | 2,50 | |
| 5026 | 431 440,33 | 1 340 712,69 | | 2,50 | |
| 5027 | 431 456,65 | 1 340 696,20 | | 2,50 | |
| 5028 | 431 461,79 | 1 340 682,06 | | 2,50 | |
| 5029 | 431 494,28 | 1 340 593,15 | | 2,50 | |
| 5030 | 431 519,77 | 1 340 577,03 | | 2,50 | |
| 5031 | 431 571,36 | 1 340 421,44 | | 2,50 | |
| 5032 | 431 598,96 | 1 340 382,41 | | 2,50 | |
| 5033 | 431 642,22 | 1 340 345,46 | | 2,50 | |
| 5034 | 431 733,96 | 1 340 305,14 | 2,50 | | |

| Сведения о местоположении границ объекта | | | | | |
|--|------------|--------------|------------------------|------|---|
| 1 | 2 | 3 | 4 | 5 | 6 |
| 5035 | 431 810,86 | 1 340 288,87 | Картометрический метод | 2,50 | — |
| 5036 | 431 845,61 | 1 340 281,52 | | 2,50 | |
| 5014 | 431 886,99 | 1 340 287,78 | | 2,50 | |
| ЗУ1(14) | | | | | |
| 5037 | 431 744,39 | 1 334 383,97 | Картометрический метод | 2,50 | — |
| 5038 | 431 794,39 | 1 334 536,76 | | 2,50 | |
| 5039 | 431 779,42 | 1 334 553,38 | | 2,50 | |
| 5040 | 431 758,25 | 1 334 427,93 | | 2,50 | |
| 5037 | 431 744,39 | 1 334 383,97 | | 2,50 | |
| ЗУ1(15) | | | | | |
| 5041 | 431 301,30 | 1 332 289,33 | Картометрический метод | 2,50 | — |
| 5042 | 431 269,05 | 1 332 295,84 | | 2,50 | |
| 5043 | 431 227,70 | 1 332 304,18 | | 2,50 | |
| 5044 | 431 228,43 | 1 332 303,58 | | 2,50 | |
| 5045 | 431 236,50 | 1 332 295,51 | | 2,50 | |
| 5046 | 431 244,90 | 1 332 288,65 | | 2,50 | |
| 5047 | 431 251,90 | 1 332 289,13 | | 2,50 | |
| 5048 | 431 259,29 | 1 332 294,18 | | 2,50 | |
| 5049 | 431 266,56 | 1 332 292,53 | | 2,50 | |
| 5050 | 431 275,85 | 1 332 285,05 | | 2,50 | |
| 5051 | 431 285,20 | 1 332 280,61 | | 2,50 | |
| 5052 | 431 293,99 | 1 332 278,93 | | 2,50 | |
| 5053 | 431 298,65 | 1 332 284,03 | | 2,50 | |
| 5041 | 431 301,30 | 1 332 289,33 | | 2,50 | |
| ЗУ1(16) | | | | | |
| 5054 | 431 115,36 | 1 339 974,38 | Картометрический метод | 2,50 | — |
| 5258 | 431 075,03 | 1 339 970,33 | | 2,50 | |
| 5257 | 431 040,18 | 1 339 971,68 | | 2,50 | |
| 5256 | 431 018,57 | 1 339 976,63 | | 2,50 | |
| 5255 | 430 987,81 | 1 339 978,14 | | 2,50 | |
| 5254 | 430 924,43 | 1 339 969,66 | | 2,50 | |
| 5253 | 430 854,38 | 1 339 957,44 | | 2,50 | |
| 5252 | 430 849,69 | 1 339 956,62 | | 2,50 | |
| 5251 | 430 796,70 | 1 340 228,79 | | 2,50 | |
| 5250 | 430 716,00 | 1 340 716,19 | | 2,50 | |
| 5249 | 430 702,84 | 1 340 805,48 | | 2,50 | |
| 5248 | 430 697,26 | 1 340 967,97 | | 2,50 | |
| 5247 | 430 693,59 | 1 341 079,57 | | 2,50 | |
| 5246 | 430 701,39 | 1 341 241,22 | | 2,50 | |
| 5245 | 430 702,82 | 1 341 319,92 | | 2,50 | |
| 5244 | 430 701,85 | 1 341 412,51 | | 2,50 | |
| 5243 | 430 706,90 | 1 341 438,68 | | 2,50 | |
| 5242 | 430 717,47 | 1 341 451,54 | | 2,50 | |
| 5241 | 430 730,32 | 1 341 454,76 | | 2,50 | |
| 5240 | 430 835,95 | 1 341 438,68 | | 2,50 | |
| 5239 | 430 847,89 | 1 341 438,68 | | 2,50 | |
| 5238 | 430 862,58 | 1 341 444,65 | | 2,50 | |
| 5237 | 430 871,31 | 1 341 455,22 | | 2,50 | |
| 5236 | 430 934,66 | 1 341 581,22 | | 2,50 | |
| 5235 | 430 942,56 | 1 341 572,91 | | 2,50 | |
| 5234 | 430 997,61 | 1 341 538,60 | | 2,50 | |
| 5233 | 431 051,75 | 1 341 494,06 | | 2,50 | |
| 5232 | 431 045,14 | 1 341 481,80 | | 2,50 | |
| 5231 | 431 041,27 | 1 341 474,94 | | 2,50 | |
| 5230 | 431 025,03 | 1 341 446,11 | | 2,50 | |

Раздел 2

Сведения о местоположении границ объекта

| 1 | 2 | 3 | 4 | 5 | 6 |
|------|------------|--------------|------------------------|------|---|
| 5229 | 431 024,71 | 1 341 445,43 | Картометрический метод | 2,50 | — |
| 5228 | 431 024,50 | 1 341 444,71 | | 2,50 | |
| 5227 | 431 024,40 | 1 341 443,97 | | 2,50 | |
| 5226 | 431 024,40 | 1 341 443,23 | | 2,50 | |
| 5225 | 431 024,52 | 1 341 442,49 | | 2,50 | |
| 5224 | 431 024,75 | 1 341 441,78 | | 2,50 | |
| 5223 | 431 029,18 | 1 341 430,80 | | 2,50 | |
| 5222 | 431 028,81 | 1 341 429,96 | | 2,50 | |
| 5221 | 431 028,67 | 1 341 429,63 | | 2,50 | |
| 5220 | 431 028,46 | 1 341 428,88 | | 2,50 | |
| 5219 | 431 026,47 | 1 341 418,63 | | 2,50 | |
| 5218 | 431 026,38 | 1 341 417,72 | | 2,50 | |
| 5217 | 431 026,38 | 1 341 417,58 | | 2,50 | |
| 5216 | 431 026,63 | 1 341 408,38 | | 2,50 | |
| 5215 | 431 026,72 | 1 341 407,59 | | 2,50 | |
| 5214 | 431 026,92 | 1 341 406,82 | | 2,50 | |
| 5213 | 431 027,25 | 1 341 406,10 | | 2,50 | |
| 5212 | 431 027,69 | 1 341 405,43 | | 2,50 | |
| 5211 | 431 028,23 | 1 341 404,85 | | 2,50 | |
| 5210 | 431 035,19 | 1 341 398,38 | | 2,50 | |
| 5209 | 431 035,72 | 1 341 397,95 | | 2,50 | |
| 5208 | 431 036,30 | 1 341 397,60 | | 2,50 | |
| 5207 | 431 036,93 | 1 341 397,32 | | 2,50 | |
| 5206 | 431 037,59 | 1 341 397,14 | | 2,50 | |
| 5205 | 431 087,52 | 1 341 386,90 | | 2,50 | |
| 5204 | 431 100,46 | 1 341 384,25 | | 2,50 | |
| 5203 | 431 112,82 | 1 341 381,71 | | 2,50 | |
| 5202 | 431 122,19 | 1 341 374,35 | | 2,50 | |
| 5201 | 431 125,04 | 1 341 372,10 | | 2,50 | |
| 5200 | 431 131,92 | 1 341 366,69 | | 2,50 | |
| 5199 | 431 138,93 | 1 341 352,85 | | 2,50 | |
| 5198 | 431 138,93 | 1 341 334,31 | | 2,50 | |
| 5197 | 431 131,62 | 1 341 314,32 | | 2,50 | |
| 5196 | 431 115,05 | 1 341 270,85 | | 2,50 | |
| 5195 | 431 114,81 | 1 341 269,97 | | 2,50 | |
| 5194 | 431 114,74 | 1 341 269,42 | | 2,50 | |
| 5193 | 431 113,62 | 1 341 251,70 | | 2,50 | |
| 5192 | 431 113,64 | 1 341 250,87 | | 2,50 | |
| 5191 | 431 113,79 | 1 341 250,05 | | 2,50 | |
| 5190 | 431 114,08 | 1 341 249,27 | | 2,50 | |
| 5189 | 431 122,37 | 1 341 231,57 | | 2,50 | |
| 5188 | 431 122,71 | 1 341 230,97 | | 2,50 | |
| 5187 | 431 123,12 | 1 341 230,42 | | 2,50 | |
| 5186 | 431 123,60 | 1 341 229,93 | | 2,50 | |
| 5185 | 431 141,26 | 1 341 214,45 | | 2,50 | |
| 5184 | 431 150,56 | 1 341 200,61 | | 2,50 | |
| 5183 | 431 155,29 | 1 341 184,55 | | 2,50 | |
| 5182 | 431 155,36 | 1 341 168,90 | | 2,50 | |
| 5181 | 431 137,69 | 1 341 144,59 | | 2,50 | |
| 5180 | 431 137,40 | 1 341 144,15 | | 2,50 | |
| 5179 | 431 137,32 | 1 341 144,01 | | 2,50 | |
| 5178 | 431 112,85 | 1 341 098,22 | | 2,50 | |
| 5177 | 431 112,56 | 1 341 097,57 | | 2,50 | |
| 5176 | 431 112,48 | 1 341 097,33 | | 2,50 | |
| 5175 | 431 105,31 | 1 341 074,02 | | 2,50 | |

Раздел 2

Сведения о местоположении границ объекта

| 1 | 2 | 3 | 4 | 5 | 6 |
|------|------------|--------------|------------------------|------|---|
| 5174 | 431 105,17 | 1 341 073,42 | Картометрический метод | 2,50 | — |
| 5173 | 431 105,11 | 1 341 072,94 | | 2,50 | |
| 5172 | 431 104,39 | 1 341 063,73 | | 2,50 | |
| 5171 | 431 103,78 | 1 341 056,05 | | 2,50 | |
| 5170 | 431 099,25 | 1 341 035,93 | | 2,50 | |
| 5169 | 431 094,03 | 1 341 022,80 | | 2,50 | |
| 5168 | 431 084,07 | 1 341 009,50 | | 2,50 | |
| 5167 | 431 067,92 | 1 340 996,66 | | 2,50 | |
| 5166 | 431 062,60 | 1 340 992,42 | | 2,50 | |
| 5165 | 431 062,15 | 1 340 992,03 | | 2,50 | |
| 5164 | 431 061,76 | 1 340 991,58 | | 2,50 | |
| 5163 | 431 050,78 | 1 340 977,46 | | 2,50 | |
| 5162 | 431 050,40 | 1 340 976,89 | | 2,50 | |
| 5161 | 431 050,02 | 1 340 976,08 | | 2,50 | |
| 5160 | 431 047,20 | 1 340 968,08 | | 2,50 | |
| 5159 | 431 043,30 | 1 340 957,00 | | 2,50 | |
| 5158 | 431 043,09 | 1 340 956,21 | | 2,50 | |
| 5157 | 431 043,03 | 1 340 955,74 | | 2,50 | |
| 5156 | 431 042,07 | 1 340 943,80 | | 2,50 | |
| 5155 | 431 041,23 | 1 340 933,33 | | 2,50 | |
| 5154 | 431 041,22 | 1 340 932,58 | | 2,50 | |
| 5153 | 431 041,33 | 1 340 931,83 | | 2,50 | |
| 5152 | 431 045,08 | 1 340 915,17 | | 2,50 | |
| 5151 | 431 030,43 | 1 340 860,47 | | 2,50 | |
| 5150 | 431 020,15 | 1 340 845,70 | | 2,50 | |
| 5149 | 431 020,00 | 1 340 845,47 | | 2,50 | |
| 5148 | 431 012,38 | 1 340 833,14 | | 2,50 | |
| 5147 | 431 012,30 | 1 340 833,01 | | 2,50 | |
| 5146 | 431 011,96 | 1 340 832,29 | | 2,50 | |
| 5145 | 431 007,68 | 1 340 821,05 | | 2,50 | |
| 5144 | 431 007,50 | 1 340 820,45 | | 2,50 | |
| 5143 | 431 007,40 | 1 340 819,83 | | 2,50 | |
| 5142 | 431 007,37 | 1 340 819,20 | | 2,50 | |
| 5141 | 431 007,49 | 1 340 813,91 | | 2,50 | |
| 5140 | 431 007,60 | 1 340 808,66 | | 2,50 | |
| 5139 | 431 007,66 | 1 340 808,00 | | 2,50 | |
| 5138 | 431 007,80 | 1 340 807,36 | | 2,50 | |
| 5137 | 431 008,03 | 1 340 806,74 | | 2,50 | |
| 5136 | 431 008,34 | 1 340 806,15 | | 2,50 | |
| 5135 | 431 013,71 | 1 340 797,41 | | 2,50 | |
| 5134 | 431 014,14 | 1 340 796,82 | | 2,50 | |
| 5133 | 431 014,72 | 1 340 796,23 | | 2,50 | |
| 5132 | 431 024,16 | 1 340 788,15 | | 2,50 | |
| 5131 | 431 024,89 | 1 340 787,63 | | 2,50 | |
| 5130 | 431 025,45 | 1 340 787,35 | | 2,50 | |
| 5129 | 431 047,19 | 1 340 778,17 | | 2,50 | |
| 5128 | 431 047,42 | 1 340 778,08 | | 2,50 | |
| 5127 | 431 047,55 | 1 340 778,04 | | 2,50 | |
| 5126 | 431 051,70 | 1 340 776,65 | | 2,50 | |
| 5125 | 431 067,48 | 1 340 771,39 | | 2,50 | |
| 5124 | 431 079,92 | 1 340 760,92 | | 2,50 | |
| 5123 | 431 087,03 | 1 340 743,36 | | 2,50 | |
| 5122 | 431 092,62 | 1 340 727,42 | | 2,50 | |
| 5121 | 431 084,37 | 1 340 701,58 | | 2,50 | |
| 5120 | 431 067,41 | 1 340 677,64 | | 2,50 | |

| Сведения о местоположении границ объекта | | | | | |
|--|------------|--------------|------------------------|------|---|
| 1 | 2 | 3 | 4 | 5 | 6 |
| 5119 | 431 031,90 | 1 340 655,67 | Картометрический метод | 2,50 | — |
| 5118 | 431 031,23 | 1 340 655,18 | | 2,50 | |
| 5117 | 431 030,66 | 1 340 654,58 | | 2,50 | |
| 5116 | 431 030,19 | 1 340 653,89 | | 2,50 | |
| 5115 | 431 029,84 | 1 340 653,14 | | 2,50 | |
| 5114 | 431 029,62 | 1 340 652,34 | | 2,50 | |
| 5113 | 431 029,53 | 1 340 651,51 | | 2,50 | |
| 5112 | 431 029,59 | 1 340 650,68 | | 2,50 | |
| 5111 | 431 034,31 | 1 340 619,24 | | 2,50 | |
| 5110 | 431 034,46 | 1 340 618,57 | | 2,50 | |
| 5109 | 431 034,70 | 1 340 617,92 | | 2,50 | |
| 5108 | 431 035,03 | 1 340 617,31 | | 2,50 | |
| 5107 | 431 112,46 | 1 340 495,14 | | 2,50 | |
| 5106 | 431 112,86 | 1 340 494,60 | | 2,50 | |
| 5105 | 431 113,48 | 1 340 493,98 | | 2,50 | |
| 5104 | 431 131,66 | 1 340 478,81 | | 2,50 | |
| 5103 | 431 150,93 | 1 340 458,69 | | 2,50 | |
| 5102 | 431 149,86 | 1 340 452,28 | | 2,50 | |
| 5101 | 431 149,79 | 1 340 451,46 | | 2,50 | |
| 5100 | 431 149,80 | 1 340 451,21 | | 2,50 | |
| 5099 | 431 150,47 | 1 340 438,23 | | 2,50 | |
| 5098 | 431 150,58 | 1 340 437,41 | | 2,50 | |
| 5097 | 431 150,82 | 1 340 436,63 | | 2,50 | |
| 5096 | 431 151,19 | 1 340 435,89 | | 2,50 | |
| 5095 | 431 183,60 | 1 340 382,56 | | 2,50 | |
| 5094 | 431 182,60 | 1 340 374,23 | | 2,50 | |
| 5093 | 431 171,57 | 1 340 361,32 | | 2,50 | |
| 5092 | 431 171,05 | 1 340 360,59 | | 2,50 | |
| 5091 | 431 170,76 | 1 340 359,99 | | 2,50 | |
| 5090 | 431 164,84 | 1 340 345,62 | | 2,50 | |
| 5089 | 431 158,66 | 1 340 330,64 | | 2,50 | |
| 5088 | 431 158,59 | 1 340 330,44 | | 2,50 | |
| 5087 | 431 158,43 | 1 340 329,94 | | 2,50 | |
| 5086 | 431 151,45 | 1 340 301,86 | | 2,50 | |
| 5085 | 431 151,32 | 1 340 301,00 | | 2,50 | |
| 5084 | 431 151,33 | 1 340 300,14 | | 2,50 | |
| 5083 | 431 153,82 | 1 340 276,00 | | 2,50 | |
| 5082 | 431 156,16 | 1 340 256,37 | | 2,50 | |
| 5081 | 431 152,19 | 1 340 235,82 | | 2,50 | |
| 5080 | 431 151,48 | 1 340 232,18 | | 2,50 | |
| 5079 | 431 145,33 | 1 340 217,73 | | 2,50 | |
| 5078 | 431 145,06 | 1 340 216,92 | | 2,50 | |
| 5077 | 431 144,94 | 1 340 216,08 | | 2,50 | |
| 5076 | 431 144,96 | 1 340 215,23 | | 2,50 | |
| 5075 | 431 145,12 | 1 340 214,39 | | 2,50 | |
| 5074 | 431 147,80 | 1 340 205,06 | | 2,50 | |
| 5073 | 431 148,10 | 1 340 204,27 | | 2,50 | |
| 5072 | 431 148,53 | 1 340 203,54 | | 2,50 | |
| 5071 | 431 149,07 | 1 340 202,90 | | 2,50 | |
| 5070 | 431 149,72 | 1 340 202,35 | | 2,50 | |
| 5069 | 431 162,53 | 1 340 193,30 | | 2,50 | |
| 5068 | 431 168,66 | 1 340 179,02 | | 2,50 | |
| 5067 | 431 181,08 | 1 340 127,63 | | 2,50 | |
| 5066 | 431 179,83 | 1 340 115,24 | | 2,50 | |
| 5065 | 431 167,08 | 1 340 092,29 | | 2,50 | |

Раздел 2

| Сведения о местоположении границ объекта | | | | | |
|--|------------|--------------|------------------------|------|---|
| 1 | 2 | 3 | 4 | 5 | 6 |
| 5064 | 431 166,75 | 1 340 091,58 | Картометрический метод | 2,50 | — |
| 5063 | 431 166,54 | 1 340 090,82 | | 2,50 | |
| 5062 | 431 166,45 | 1 340 090,04 | | 2,50 | |
| 5061 | 431 165,60 | 1 340 066,03 | | 2,50 | |
| 5060 | 431 165,64 | 1 340 065,22 | | 2,50 | |
| 5059 | 431 165,80 | 1 340 064,43 | | 2,50 | |
| 5058 | 431 166,09 | 1 340 063,68 | | 2,50 | |
| 5057 | 431 186,70 | 1 340 020,99 | | 2,50 | |
| 5056 | 431 187,24 | 1 340 019,88 | | 2,50 | |
| 5055 | 431 150,34 | 1 339 989,33 | | 2,50 | |
| 5054 | 431 115,36 | 1 339 974,38 | | 2,50 | |
| Внутренний контур 1 из 6 | | | | | |
| 5259 | 430 985,61 | 1 341 444,93 | Картометрический метод | 2,50 | — |
| 5260 | 430 984,88 | 1 341 446,80 | | 2,50 | |
| 5261 | 430 983,02 | 1 341 446,07 | | 2,50 | |
| 5262 | 430 983,74 | 1 341 444,21 | | 2,50 | |
| 5259 | 430 985,61 | 1 341 444,93 | | 2,50 | |
| Внутренний контур 2 из 6 | | | | | |
| 5263 | 430 943,06 | 1 341 417,49 | Картометрический метод | 2,50 | — |
| 5264 | 430 942,34 | 1 341 419,36 | | 2,50 | |
| 5265 | 430 940,47 | 1 341 418,63 | | 2,50 | |
| 5266 | 430 941,20 | 1 341 416,77 | | 2,50 | |
| 5263 | 430 943,06 | 1 341 417,49 | | 2,50 | |
| Внутренний контур 3 из 6 | | | | | |
| 5267 | 431 140,76 | 1 340 316,91 | Картометрический метод | 2,50 | — |
| 5268 | 431 140,18 | 1 340 317,74 | | 2,50 | |
| 5269 | 431 139,36 | 1 340 317,17 | | 2,50 | |
| 5270 | 431 139,93 | 1 340 316,35 | | 2,50 | |
| 5267 | 431 140,76 | 1 340 316,91 | | 2,50 | |
| Внутренний контур 4 из 6 | | | | | |
| 5271 | 430 931,67 | 1 341 503,57 | Картометрический метод | 2,50 | — |
| 5272 | 430 932,23 | 1 341 504,41 | | 2,50 | |
| 5273 | 430 931,40 | 1 341 504,96 | | 2,50 | |
| 5274 | 430 930,84 | 1 341 504,13 | | 2,50 | |
| 5271 | 430 931,67 | 1 341 503,57 | | 2,50 | |
| Внутренний контур 5 из 6 | | | | | |
| 5275 | 430 913,44 | 1 341 470,83 | Картометрический метод | 2,50 | — |
| 5276 | 430 913,98 | 1 341 471,67 | | 2,50 | |
| 5277 | 430 913,13 | 1 341 472,20 | | 2,50 | |
| 5278 | 430 912,59 | 1 341 471,36 | | 2,50 | |
| 5275 | 430 913,44 | 1 341 470,83 | | 2,50 | |
| Внутренний контур 6 из 6 | | | | | |
| 5279 | 430 933,70 | 1 340 624,24 | Картометрический метод | 2,50 | — |
| 5280 | 430 933,56 | 1 340 625,23 | | 2,50 | |
| 5281 | 430 932,57 | 1 340 625,09 | | 2,50 | |
| 5282 | 430 932,71 | 1 340 624,10 | | 2,50 | |
| 5279 | 430 933,70 | 1 340 624,24 | | 2,50 | |
| ЗУ1(17) | | | | | |
| 5283 | 431 037,45 | 1 341 437,04 | Картометрический метод | 2,50 | — |
| 5284 | 431 052,53 | 1 341 470,72 | | 2,50 | |
| 5285 | 431 064,55 | 1 341 483,53 | | 2,50 | |
| 5286 | 431 059,62 | 1 341 487,58 | | 2,50 | |
| 5287 | 431 053,90 | 1 341 476,98 | | 2,50 | |
| 5288 | 431 049,98 | 1 341 470,03 | | 2,50 | |
| 5289 | 431 034,92 | 1 341 443,29 | | 2,50 | |

Раздел 2

| Сведения о местоположении границ объекта | | | | | |
|---|------------|--------------|------------------------|------|---|
| 1 | 2 | 3 | 4 | 5 | 6 |
| 5283 | 431 037,45 | 1 341 437,04 | Картометрический метод | 2,50 | — |
| ЗУ1(18) | | | | | |
| 5290 | 431 051,14 | 1 340 881,16 | Картометрический метод | 2,50 | — |
| 5291 | 431 053,83 | 1 340 891,02 | | 2,50 | |
| 5292 | 431 053,16 | 1 340 902,01 | | 2,50 | |
| 5293 | 431 052,58 | 1 340 904,56 | | 2,50 | |
| 5294 | 431 044,67 | 1 340 875,00 | | 2,50 | |
| 5290 | 431 051,14 | 1 340 881,16 | | 2,50 | |
| ЗУ1(19) | | | | | |
| 5295 | 430 971,77 | 1 338 950,71 | Картометрический метод | 2,50 | — |
| 5296 | 430 971,77 | 1 338 950,91 | | 2,50 | |
| 5297 | 430 971,57 | 1 338 950,91 | | 2,50 | |
| 5298 | 430 971,57 | 1 338 950,71 | | 2,50 | |
| 5295 | 430 971,77 | 1 338 950,71 | | 2,50 | |
| 3. Сведения о характерных точках части (частей) границы объекта | | | | | |
| 1 | 2 | 3 | 4 | 5 | 6 |
| — | — | — | — | — | — |

»

ГРАФИЧЕСКОЕ ОПИСАНИЕ
местоположения границ населенных пунктов, территориальных
зон, особо охраняемых природных территорий, зон с особыми
условиями использования территории
II-2. Коммунально-складская

(наименование объекта, местоположение границ которого описано (далее - объект))

Раздел 1

| Сведения об объекте | | |
|---------------------|---|---|
| № п/п | Характеристики объекта | Описание характеристик |
| 1 | 2 | 3 |
| 1 | Местоположение объекта | Рязанская область, м.р-н Рязанский, с.п. Турлатовское |
| 2 | Площадь объекта ± величина погрешности определения площади ($P \pm \Delta P$) | 704 714 м² ± 856 м² |
| 3 | Иные характеристики объекта | Вид объекта реестра границ: Территориальная зона Реестровый номер: 62:15-7.506 |

Сведения о местоположении измененных (уточненных) границ объекта

1. Система координат МСК-62 зона 1

2. Сведения о характерных точках границ объекта

| Обозначение характерных точек границы | Существующие координаты, м | | Измененные (уточненные) координаты, м | | Метод определения координат характерной точки | Средняя квадратическая погрешность положения характерной точки (Mt), м | Описание обозначения точки на местности (при наличии) |
|--|-------------------------------|--------------|---|--------------|---|---|--|
| | X | Y | X | Y | | | |
| 1 | 2 | 3 | 4 | 5 | 6 | 7 | 8 |
| № п/п контура: 1 | | | | | | | |
| 1 | 433 877,40 | 1 338 193,23 | 433 877,40 | 1 338 193,23 | Картометрически й метод | 2,50 | — |
| н2 | — | — | 433 861,51 | 1 338 182,53 | | 2,50 | |
| н3 | — | — | 433 930,30 | 1 338 076,87 | | 2,50 | |
| н4 | — | — | 434 028,99 | 1 338 143,32 | | 2,50 | |
| н5 | — | — | 433 960,14 | 1 338 249,02 | | 2,50 | |
| 6 | 433 960,29 | 1 338 248,80 | 433 960,29 | 1 338 248,80 | — | — | |
| 7 | 433 960,62 | 1 338 249,02 | 433 960,62 | 1 338 249,02 | Картометрически й метод | 2,50 | |
| 8 | 433 906,21 | 1 338 333,07 | 433 906,21 | 1 338 333,07 | | 2,50 | |
| 9 | 433 808,56 | 1 338 484,28 | 433 808,56 | 1 338 484,28 | | 2,50 | |
| 10 | 433 725,62 | 1 338 428,26 | 433 725,62 | 1 338 428,26 | | 2,50 | |
| 11 | 433 823,15 | 1 338 277,24 | 433 823,15 | 1 338 277,24 | | 2,50 | |
| 1 | 433 877,40 | 1 338 193,23 | 433 877,40 | 1 338 193,23 | | 2,50 | |
| № п/п контура: 2 | | | | | | | |
| 12 | 433 797,10 | 1 338 789,29 | 433 797,10 | 1 338 789,29 | Картометрически й метод | 2,50 | — |
| 13 | 433 624,31 | 1 339 042,70 | 433 624,31 | 1 339 042,70 | | 2,50 | |
| 14 | 433 460,21 | 1 339 282,86 | 433 460,21 | 1 339 282,86 | | 2,50 | |
| 15 | 433 426,36 | 1 339 318,84 | 433 426,36 | 1 339 318,84 | | 2,50 | |
| 16 | 433 419,45 | 1 339 326,19 | 433 419,45 | 1 339 326,19 | | 2,50 | |
| 17 | 433 248,39 | 1 339 508,00 | 433 248,39 | 1 339 508,00 | | 2,50 | |
| 18 | 433 193,50 | 1 339 416,00 | 433 193,50 | 1 339 416,00 | | 2,50 | |
| 19 | 433 254,86 | 1 339 292,89 | 433 254,86 | 1 339 292,89 | | 2,50 | |
| 20 | 433 259,60 | 1 339 255,43 | 433 259,60 | 1 339 255,43 | | 2,50 | |
| 21 | 433 252,79 | 1 339 185,25 | 433 252,79 | 1 339 185,25 | | 2,50 | |
| 22 | 433 219,44 | 1 339 156,56 | 433 219,44 | 1 339 156,56 | | 2,50 | |
| 23 | 433 191,03 | 1 339 132,12 | 433 191,03 | 1 339 132,12 | | 2,50 | |

Раздел 3

| Сведения о местоположении измененных (уточненных) границ объекта | | | | | | | |
|--|------------|--------------|------------|--------------|----------------------------|------|---|
| 1 | 2 | 3 | 4 | 5 | 6 | 7 | 8 |
| 24 | 433 192,51 | 1 339 064,87 | 433 192,51 | 1 339 064,87 | Картометрически й метод | 2,50 | — |
| 25 | 433 147,58 | 1 339 013,43 | 433 147,58 | 1 339 013,43 | | 2,50 | |
| 26 | 433 102,07 | 1 338 961,34 | 433 102,07 | 1 338 961,34 | | 2,50 | |
| 27 | 433 100,76 | 1 338 911,61 | 433 100,76 | 1 338 911,61 | | 2,50 | |
| 28 | 432 999,98 | 1 338 851,96 | 432 999,98 | 1 338 851,96 | | 2,50 | |
| 29 | 433 020,04 | 1 338 798,24 | 433 020,04 | 1 338 798,24 | | 2,50 | |
| 30 | 433 088,99 | 1 338 769,49 | 433 088,99 | 1 338 769,49 | | 2,50 | |
| 31 | 433 357,18 | 1 338 808,41 | 433 357,18 | 1 338 808,41 | | 2,50 | |
| 32 | 433 401,46 | 1 338 870,46 | 433 401,46 | 1 338 870,46 | | 2,50 | |
| 33 | 433 483,76 | 1 338 848,21 | 433 483,76 | 1 338 848,21 | | 2,50 | |
| 34 | 433 532,98 | 1 338 842,17 | 433 532,98 | 1 338 842,17 | | 2,50 | |
| 35 | 433 565,87 | 1 338 846,27 | 433 565,87 | 1 338 846,27 | | 2,50 | |
| 36 | 433 607,49 | 1 338 890,57 | 433 607,49 | 1 338 890,57 | | 2,50 | |
| 37 | 433 676,75 | 1 338 852,41 | 433 676,75 | 1 338 852,41 | | 2,50 | |
| 38 | 433 727,10 | 1 338 746,90 | 433 727,10 | 1 338 746,90 | | 2,50 | |
| 12 | 433 797,10 | 1 338 789,29 | 433 797,10 | 1 338 789,29 | 2,50 | | |
| № п/п контура: 3 | | | | | | | |
| 39 | 433 168,86 | 1 339 420,88 | 433 168,86 | 1 339 420,88 | Картометрически й метод | 2,50 | — |
| 40 | 433 196,15 | 1 339 467,82 | 433 196,15 | 1 339 467,82 | | 2,50 | |
| 41 | 433 230,32 | 1 339 526,61 | 433 230,32 | 1 339 526,61 | | 2,50 | |
| 42 | 433 184,06 | 1 339 576,37 | 433 184,06 | 1 339 576,37 | | 2,50 | |
| 43 | 433 119,36 | 1 339 645,97 | 433 119,36 | 1 339 645,97 | | 2,50 | |
| 44 | 433 089,76 | 1 339 677,82 | 433 089,76 | 1 339 677,82 | | 2,50 | |
| 45 | 433 089,75 | 1 339 677,82 | 433 089,75 | 1 339 677,82 | | 2,50 | |
| 46 | 433 060,81 | 1 339 708,96 | 433 060,81 | 1 339 708,96 | | 2,50 | |
| 47 | 433 004,22 | 1 339 769,83 | 433 004,22 | 1 339 769,83 | | 2,50 | |
| 48 | 432 991,58 | 1 339 758,99 | 432 991,58 | 1 339 758,99 | | 2,50 | |
| 49 | 432 945,87 | 1 339 804,31 | 432 945,87 | 1 339 804,31 | | 2,50 | |
| 50 | 432 943,54 | 1 339 806,64 | 432 943,54 | 1 339 806,64 | | 2,50 | |

№ п/п контура: 6

Внутренний контур 3 из 10

Раздел 3

| Сведения о местоположении измененных (уточненных) границ объекта | | | | | | | |
|--|------------|--------------|------------|--------------|----------------------------|------|---|
| 1 | 2 | 3 | 4 | 5 | 6 | 7 | 8 |
| 98 | 432 427,02 | 1 333 998,17 | 432 427,02 | 1 333 998,17 | Картометрически й метод | 2,50 | — |
| 99 | 432 427,31 | 1 334 000,15 | 432 427,31 | 1 334 000,15 | | 2,50 | |
| 100 | 432 425,34 | 1 334 000,44 | 432 425,34 | 1 334 000,44 | | 2,50 | |
| 101 | 432 425,04 | 1 333 998,46 | 432 425,04 | 1 333 998,46 | | 2,50 | |
| 98 | 432 427,02 | 1 333 998,17 | 432 427,02 | 1 333 998,17 | | 2,50 | |
| Внутренний контур 4 из 10 | | | | | | | |
| 102 | 432 397,30 | 1 333 784,70 | 432 397,30 | 1 333 784,70 | Картометрически й метод | 2,50 | — |
| 103 | 432 397,58 | 1 333 786,68 | 432 397,58 | 1 333 786,68 | | 2,50 | |
| 104 | 432 395,61 | 1 333 786,98 | 432 395,61 | 1 333 786,98 | | 2,50 | |
| 105 | 432 395,32 | 1 333 785,00 | 432 395,32 | 1 333 785,00 | | 2,50 | |
| 102 | 432 397,30 | 1 333 784,70 | 432 397,30 | 1 333 784,70 | | 2,50 | |
| Внутренний контур 5 из 10 | | | | | | | |
| 106 | 432 402,63 | 1 333 822,97 | 432 402,63 | 1 333 822,97 | Картометрически й метод | 2,50 | — |
| 107 | 432 402,91 | 1 333 824,95 | 432 402,91 | 1 333 824,95 | | 2,50 | |
| 108 | 432 400,94 | 1 333 825,24 | 432 400,94 | 1 333 825,24 | | 2,50 | |
| 109 | 432 400,65 | 1 333 823,26 | 432 400,65 | 1 333 823,26 | | 2,50 | |
| 106 | 432 402,63 | 1 333 822,97 | 432 402,63 | 1 333 822,97 | | 2,50 | |
| Внутренний контур 6 из 10 | | | | | | | |
| 110 | 432 389,90 | 1 333 731,54 | 432 389,90 | 1 333 731,54 | Картометрически й метод | 2,50 | — |
| 111 | 432 390,18 | 1 333 733,52 | 432 390,18 | 1 333 733,52 | | 2,50 | |
| 112 | 432 388,22 | 1 333 733,82 | 432 388,22 | 1 333 733,82 | | 2,50 | |
| 113 | 432 387,92 | 1 333 731,84 | 432 387,92 | 1 333 731,84 | | 2,50 | |
| 110 | 432 389,90 | 1 333 731,54 | 432 389,90 | 1 333 731,54 | | 2,50 | |
| Внутренний контур 7 из 10 | | | | | | | |
| 114 | 432 450,79 | 1 334 168,90 | 432 450,79 | 1 334 168,90 | Картометрически й метод | 2,50 | — |
| 115 | 432 451,07 | 1 334 170,88 | 432 451,07 | 1 334 170,88 | | 2,50 | |
| 116 | 432 449,11 | 1 334 171,17 | 432 449,11 | 1 334 171,17 | | 2,50 | |
| 117 | 432 448,81 | 1 334 169,19 | 432 448,81 | 1 334 169,19 | | 2,50 | |
| 114 | 432 450,79 | 1 334 168,90 | 432 450,79 | 1 334 168,90 | | 2,50 | |
| Внутренний контур 8 из 10 | | | | | | | |
| 118 | 432 442,84 | 1 334 111,80 | 432 442,84 | 1 334 111,80 | Картометрически й метод | 2,50 | — |

Раздел 3

| Сведения о местоположении измененных (уточненных) границ объекта | | | | | | | |
|--|------------|--------------|------------|--------------|------------------------|------|---|
| 1 | 2 | 3 | 4 | 5 | 6 | 7 | 8 |
| 119 | 432 443,12 | 1 334 113,78 | 432 443,12 | 1 334 113,78 | Картометрический метод | 2,50 | — |
| 120 | 432 441,17 | 1 334 114,08 | 432 441,17 | 1 334 114,08 | | 2,50 | |
| 121 | 432 440,86 | 1 334 112,10 | 432 440,86 | 1 334 112,10 | | 2,50 | |
| 118 | 432 442,84 | 1 334 111,80 | 432 442,84 | 1 334 111,80 | | 2,50 | |
| Внутренний контур 9 из 10 | | | | | | | |
| 122 | 432 434,90 | 1 334 054,72 | 432 434,90 | 1 334 054,72 | Картометрический метод | 2,50 | — |
| 123 | 432 435,18 | 1 334 056,69 | 432 435,18 | 1 334 056,69 | | 2,50 | |
| 124 | 432 433,22 | 1 334 056,99 | 432 433,22 | 1 334 056,99 | | 2,50 | |
| 125 | 432 432,92 | 1 334 055,01 | 432 432,92 | 1 334 055,01 | | 2,50 | |
| 122 | 432 434,90 | 1 334 054,72 | 432 434,90 | 1 334 054,72 | | 2,50 | |
| Внутренний контур 10 из 10 | | | | | | | |
| 126 | 432 419,27 | 1 333 942,52 | 432 419,27 | 1 333 942,52 | Картометрический метод | 2,50 | — |
| 127 | 432 419,56 | 1 333 944,50 | 432 419,56 | 1 333 944,50 | | 2,50 | |
| 128 | 432 417,59 | 1 333 944,79 | 432 417,59 | 1 333 944,79 | | 2,50 | |
| 129 | 432 417,30 | 1 333 942,82 | 432 417,30 | 1 333 942,82 | | 2,50 | |
| 126 | 432 419,27 | 1 333 942,52 | 432 419,27 | 1 333 942,52 | | 2,50 | |
| № п/п контура: 8 | | | | | | | |
| 130 | 432 396,55 | 1 333 048,99 | 432 396,55 | 1 333 048,99 | Картометрический метод | 2,50 | — |
| 131 | 432 291,43 | 1 333 224,66 | 432 291,43 | 1 333 224,66 | | 2,50 | |
| 132 | 432 277,39 | 1 333 110,95 | 432 277,39 | 1 333 110,95 | | 2,50 | |
| 133 | 432 270,00 | 1 333 062,84 | 432 270,00 | 1 333 062,84 | | 2,50 | |
| 134 | 432 248,23 | 1 332 984,00 | 432 248,23 | 1 332 984,00 | | 2,50 | |
| 135 | 432 207,99 | 1 332 914,46 | 432 207,99 | 1 332 914,46 | | 2,50 | |
| 136 | 432 235,14 | 1 332 887,35 | 432 235,14 | 1 332 887,35 | | 2,50 | |
| 130 | 432 396,55 | 1 333 048,99 | 432 396,55 | 1 333 048,99 | | 2,50 | |
| № п/п контура: 9 | | | | | | | |
| 137 | 431 437,73 | 1 341 383,11 | 431 437,73 | 1 341 383,11 | Картометрический метод | 2,50 | — |
| 138 | 431 473,73 | 1 341 438,65 | 431 473,73 | 1 341 438,65 | | 2,50 | |
| 139 | 431 437,75 | 1 341 497,95 | 431 437,75 | 1 341 497,95 | | 2,50 | |
| 140 | 431 351,81 | 1 341 426,65 | 431 351,81 | 1 341 426,65 | | 2,50 | |
| 137 | 431 437,73 | 1 341 383,11 | 431 437,73 | 1 341 383,11 | | 2,50 | |

Раздел 3

| Сведения о местоположении измененных (уточненных) граници объекта | | | | | | | |
|---|------------|--------------|------------|--------------|----------------------------|------|---|
| 1 | 2 | 3 | 4 | 5 | 6 | 7 | 8 |
| № п/п контура: 10 | | | | | | | |
| 141 | 430 895,27 | 1 332 640,99 | 430 895,27 | 1 332 640,99 | Картометрически й метод | 2,50 | — |
| 142 | 430 889,71 | 1 332 695,04 | 430 889,71 | 1 332 695,04 | | 2,50 | |
| 143 | 430 927,68 | 1 332 741,71 | 430 927,68 | 1 332 741,71 | | 2,50 | |
| 144 | 430 929,35 | 1 332 751,01 | 430 929,35 | 1 332 751,01 | | 2,50 | |
| 145 | 430 681,88 | 1 332 687,51 | 430 681,88 | 1 332 687,51 | | 2,50 | |
| 146 | 430 714,19 | 1 332 570,58 | 430 714,19 | 1 332 570,58 | | 2,50 | |
| 147 | 430 851,44 | 1 332 602,63 | 430 851,44 | 1 332 602,63 | | 2,50 | |
| 141 | 430 895,27 | 1 332 640,99 | 430 895,27 | 1 332 640,99 | | 2,50 | |
| 3. Сведения о характерных точках части (частей) граници объекта | | | | | | | |
| 1 | 2 | 3 | 4 | 5 | 6 | 7 | 8 |
| — | — | — | — | — | — | — | — |