



Государственная регистрация:

дата: 03.12.2024 № 1359

ГЛАВНОЕ УПРАВЛЕНИЕ АРХИТЕКТУРЫ И ГРАДОСТРОИТЕЛЬСТВА РЯЗАНСКОЙ ОБЛАСТИ

ПОСТАНОВЛЕНИЕ

«03» декабря 2024 г.

№ 696-н

Об утверждении изменений в генеральный план муниципального образования –
Мурминское сельское поселение Рязанского муниципального района
Рязанской области

На основании статей 23-25 Градостроительного кодекса Российской Федерации, статьи 2 Закона Рязанской области от 28.12.2018 № 106-ОЗ «О перераспределении отдельных полномочий в области градостроительной деятельности между органами местного самоуправления муниципальных образований Рязанской области и органами государственной власти Рязанской области», с учетом заключения о результатах общественных обсуждений от 11.11.2024, руководствуясь постановлением Правительства Рязанской области от 06.08.2008 № 153 «Об утверждении Положения о главном управлении архитектуры и градостроительства Рязанской области», главное управление архитектуры и градостроительства Рязанской области ПОСТАНОВЛЯЕТ:

1. Утвердить изменения в генеральный план муниципального образования – Мурминское сельское поселение Рязанского муниципального района Рязанской области, утвержденный постановлением главного управления архитектуры и градостроительства Рязанской области от 04.07.2023 № 268-п «Об утверждении генерального плана муниципального образования – Мурминское сельское поселение Рязанского муниципального района Рязанской области» (в редакции постановлений Главархитектуры Рязанской области от 18.12.2023 № 602-п, от 13.03.2024 № 91-п, от 19.08.2024 № 426-п):

1) в таблице, определяющей площади функциональных зон, пункта 2.1 положения о территориальном планировании:

- цифры «2,57» заменить цифрами «3,82»;
- цифры «86,63» заменить цифрами «85,38»;

2) в приложении № 1 согласно приложению № 1 к настоящему постановлению;

3) в приложении № 2 согласно приложению № 2 к настоящему постановлению;

4) в приложении № 3 согласно приложению № 3 к настоящему

постановлению.

2. Графическое описание местоположения границ населенного пункта п. Мурмино изложить согласно приложению № 4 к настоящему постановлению.

3. Настоящее постановление вступает в силу со дня его официального опубликования.

4. Государственному казенному учреждению Рязанской области «Центр градостроительного развития Рязанской области»:

1) обеспечить доступ к изменениям в генеральный план муниципального образования – Мурминское сельское поселение Рязанского муниципального района Рязанской области в федеральной государственной информационной системе территориального планирования и размещение в государственных информационных системах обеспечения градостроительной деятельности в соответствии с требованиями Градостроительного кодекса Российской Федерации;

2) подготовить, заверить усиленной квалифицированной электронной подписью и направить в территориальный орган федерального органа исполнительной власти, уполномоченный Правительством Российской Федерации на осуществление государственного кадастрового учета, государственной регистрации прав, ведение Единого государственного реестра недвижимости, сведения о границах населенных пунктов для внесения в Единый государственный реестр недвижимости в соответствии с Федеральным законом от 13.07.2015 № 218-ФЗ «О государственной регистрации недвижимости».

5. Отделу кадровой работы и делопроизводства обеспечить:

1) государственную регистрацию настоящего постановления в правовом департаменте аппарата Губернатора и Правительства Рязанской области;


2) опубликование настоящего постановления в сетевом издании «Рязанские ведомости» (www.rv-ryazan.ru) и на официальном интернет-портале правовой информации (www.pravo.gov.ru).

6. Отделу информационного обеспечения градостроительной деятельности разместить настоящее постановление на официальном сайте главного управления архитектуры и градостроительства Рязанской области в сети «Интернет».

7. Предложить главе муниципального образования – Рязанский муниципальный район Рязанской области, главе муниципального образования – Мурминское сельское поселение Рязанского муниципального района Рязанской области обеспечить размещение настоящего постановления на официальном сайте муниципального образования в сети «Интернет», публикацию в средствах массовой информации.

8. Контроль за исполнением настоящего постановления возложить на заместителя начальника главного управления архитектуры и градостроительства Рязанской области Т.С. Попкову.

Начальник




Р.В. Шашкин

Внесение изменений в генеральный план
муниципального образования – Мурминское сельское
поселение Рязанского муниципального района Рязанской
области в части территории земельного участка
с кадастровым номером 62:15:0060604:148

Фрагмент карты планируемого размещения объектов
местного значения поселения

Масштаб 1:1500



Условные обозначения

Границы единиц административно-территориального
деления Российской Федерации



Граница населенного пункта

Функциональные зоны



Многофункциональная общественно-деловая зона

Внесение изменений в генеральный план
муниципального образования – Мурминское
сельское поселение Рязанского муниципального
района Рязанской области в части территории
земельного участка с кадастровым номером
62:15:0060604:148

Фрагмент карты границ населенных пунктов, входящих в состав
поселения

Масштаб 1:1500



Условные обозначения

Границы единиц административно-территориального
деления Российской Федерации




Граница населенного пункта

Внесение изменений в генеральный план
муниципального образования – Мурминское сельское
поселение Рязанского муниципального района Рязанской
области в части территории земельного участка
с кадастровым номером 62:15:0060604:148

Фрагмент карты функциональных зон поселения

Масштаб 1:1500



Условные обозначения

Границы единиц административно- территориального
деления Российской Федерации



Граница населенного пункта

Функциональные зоны



Многофункциональная общественно-деловая зона

Линии электропередачи (ЛЭП)



Линии электропередачи 10 кВ

ГРАФИЧЕСКОЕ ОПИСАНИЕ
местоположения границ населенных пунктов, территориальных зон,
особо охраняемых природных территорий,
зон с особыми условиями использования территории

Граница населенного пункта п. Мурмино

(наименование объекта местоположение границ, которого описано (далее - объект)

Раздел 1

Сведения об объекте		
№ п/п	Характеристики объекта	Описание характеристик
1	2	3
1	Местоположение объекта	Рязанская область, р-н Рязанский, с/п Мурминское
2	Площадь объекта ± величина погрешности определения площади (Р ± Дельта Р)	5187377кв.м. ± 797кв.м.
3	Иные характеристики объекта	Реестровый номер: 62:15-4.218

Раздел 3

Сведения о местоположении измененных (уточненных) границ объекта							
1. Система координат		МСК-62					
2. Сведения о характерных точках границ объекта							
Обозначение характерных точек границ	Существующие координаты, м		Измененные (уточненные) координаты, м		Метод определения координат характерной точки	Средняя квадратическая погрешность положения характерной точки (Mt), м	Описание обозначения точки на местности (при наличии)
	X	Y	X	Y			
1	2	3	4	5	6	7	8
62:15-4.218(1)							
1	443902,15	1348212,02	443902,15	1348212,02	Картометрический метод	2,50	-
2	443905,21	1348215,54	443905,21	1348215,54	Картометрический метод	2,50	-
3	444343,35	1348719,68	444343,35	1348719,68	Картометрический метод	2,50	-
4	444336,18	1348717,59	444336,18	1348717,59	Картометрический метод	2,50	-
5	444153,62	1348664,26	444153,62	1348664,26	Картометрический метод	2,50	-
6	444044,08	1348845,33	444044,08	1348845,33	Картометрический метод	2,50	-
7	444018,68	1348826,56	444018,68	1348826,56	Картометрический метод	2,50	-
8	444011,22	1348821,05	444011,22	1348821,05	Картометрический метод	2,50	-
9	443919,37	1348753,20	443919,37	1348753,20	Картометрический метод	2,50	-
10	443913,15	1348758,54	443913,15	1348758,54	Картометрический метод	2,50	-
11	443838,25	1348831,56	443838,25	1348831,56	Картометрический метод	2,50	-
12	443744,55	1348966,28	443744,55	1348966,28	Картометрический метод	2,50	-
13	443712,05	1349004,28	443712,05	1349004,28	Картометрический метод	2,50	-
14	443664,85	1349096,16	443664,85	1349096,16	Картометрический метод	2,50	-
15	443631,99	1349167,81	443631,99	1349167,81	Картометрический метод	2,50	-
16	443535,46	1349075,77	443535,46	1349075,77	Картометрический метод	2,50	-
17	443117,45	1349633,27	443117,45	1349633,27	Картометрический метод	2,50	-
18	443114,45	1349637,27	443114,45	1349637,27	Картометрический метод	2,50	-
19	443054,48	1349411,80	443054,48	1349411,80	Картометрический метод	2,50	-
20	443053,24	1349394,51	443053,24	1349394,51	Картометрический метод	2,50	-
21	443051,62	1349361,92	443051,62	1349361,92	Картометрический метод	2,50	-
22	442935,67	1349259,59	442935,67	1349259,59	Картометрический метод	2,50	-

Сведения о местоположении измененных (уточненных) границ объекта							
23	442915,25	1349240,64	442915,25	1349240,64	Картометрический метод	2,50	-
24	442847,28	1349177,56	442847,28	1349177,56	Картометрический метод	2,50	-
25	442833,23	1349165,01	442833,23	1349165,01	Картометрический метод	2,50	-
26	442770,33	1349108,82	442770,33	1349108,82	Картометрический метод	2,50	-
27	442708,80	1349054,27	442708,80	1349054,27	Картометрический метод	2,50	-
28	442636,51	1348990,18	442636,51	1348990,18	Картометрический метод	2,50	-
29	442552,36	1348913,59	442552,36	1348913,59	Картометрический метод	2,50	-
30	442461,99	1348830,96	442461,99	1348830,96	Картометрический метод	2,50	-
31	442393,17	1348772,43	442393,17	1348772,43	Картометрический метод	2,50	-
32	442287,78	1349006,80	442287,78	1349006,80	Картометрический метод	2,50	-
33	442231,62	1349115,81	442231,62	1349115,81	Картометрический метод	2,50	-
34	442204,11	1349175,30	442204,11	1349175,30	Картометрический метод	2,50	-
35	442283,44	1349210,64	442283,44	1349210,64	Картометрический метод	2,50	-
36	442349,35	1349239,98	442349,35	1349239,98	Картометрический метод	2,50	-
37	442415,17	1349269,29	442415,17	1349269,29	Картометрический метод	2,50	-
38	442405,57	1349308,82	442405,57	1349308,82	Картометрический метод	2,50	-
39	442397,53	1349341,90	442397,53	1349341,90	Картометрический метод	2,50	-
40	442391,63	1349366,23	442391,63	1349366,23	Картометрический метод	2,50	-
41	442387,79	1349382,06	442387,79	1349382,06	Картометрический метод	2,50	-
42	442385,13	1349390,39	442385,13	1349390,39	Картометрический метод	2,50	-
43	442377,54	1349414,21	442377,54	1349414,21	Картометрический метод	2,50	-
44	442364,13	1349456,33	442364,13	1349456,33	Картометрический метод	2,50	-
45	442345,76	1349513,98	442345,76	1349513,98	Картометрический метод	2,50	-
46	442343,49	1349538,29	442343,49	1349538,29	Картометрический метод	2,50	-
47	442368,05	1349540,53	442368,05	1349540,53	Картометрический метод	2,50	-
48	442409,56	1349570,11	442409,56	1349570,11	Картометрический метод	2,50	-
49	442420,16	1349635,03	442420,16	1349635,03	Картометрический метод	2,50	-
50	442448,65	1349660,45	442448,65	1349660,45	Картометрический метод	2,50	-
51	442452,83	1349664,18	442452,83	1349664,18	Картометрический метод	2,50	-
52	442575,97	1349742,47	442575,97	1349742,47	Картометрический метод	2,50	-

Сведения о местоположении измененных (уточненных) границ объекта							
53	442633,87	1349756,67	442633,87	1349756,67	Картометрический метод	2,50	-
54	442703,23	1349773,69	442703,23	1349773,69	Картометрический метод	2,50	-
55	442713,38	1349792,24	442713,38	1349792,24	Картометрический метод	2,50	-
56	442718,24	1349824,92	442718,24	1349824,92	Картометрический метод	2,50	-
57	442664,16	1350195,46	442664,16	1350195,46	Картометрический метод	2,50	-
58	442640,12	1350360,13	442640,12	1350360,13	Картометрический метод	2,50	-
59	442472,55	1350356,16	442472,55	1350356,16	Картометрический метод	2,50	-
60	442340,65	1350353,12	442340,65	1350353,12	Картометрический метод	2,50	-
61	442301,77	1350357,93	442301,77	1350357,93	Картометрический метод	2,50	-
62	442179,00	1350316,42	442179,00	1350316,42	Картометрический метод	2,50	-
63	442179,88	1350293,02	442179,88	1350293,02	Картометрический метод	2,50	-
64	442176,35	1350276,68	442176,35	1350276,68	Картометрический метод	2,50	-
65	442204,58	1350195,04	442204,58	1350195,04	Картометрический метод	2,50	-
66	442132,32	1350179,14	442132,32	1350179,14	Картометрический метод	2,50	-
67	442084,65	1350158,26	442084,65	1350158,26	Картометрический метод	2,50	-
68	442062,40	1350230,09	442062,40	1350230,09	Картометрический метод	2,50	-
69	442045,62	1350217,06	442045,62	1350217,06	Картометрический метод	2,50	-
70	442029,61	1350186,82	442029,61	1350186,82	Картометрический метод	2,50	-
71	442011,96	1350166,32	442011,96	1350166,32	Картометрический метод	2,50	-
72	442009,58	1350166,72	442009,58	1350166,72	Картометрический метод	2,50	-
73	442009,52	1350159,09	442009,52	1350159,09	Картометрический метод	2,50	-
74	441994,64	1350155,21	441994,64	1350155,21	Картометрический метод	2,50	-
75	441991,07	1350154,38	441991,07	1350154,38	Картометрический метод	2,50	-
76	441989,26	1350155,58	441989,26	1350155,58	Картометрический метод	2,50	-
77	441983,92	1350161,43	441983,92	1350161,43	Картометрический метод	2,50	-
78	441987,18	1350174,04	441987,18	1350174,04	Картометрический метод	2,50	-
79	441988,73	1350227,11	441988,73	1350227,11	Картометрический метод	2,50	-
80	441987,50	1350326,92	441987,50	1350326,92	Картометрический метод	2,50	-
81	442009,94	1350350,87	442009,94	1350350,87	Картометрический метод	2,50	-
82	442046,39	1350364,13	442046,39	1350364,13	Картометрический метод	2,50	-

Сведения о местоположении измененных (уточненных) границ объекта							
83	442051,78	1350368,26	442051,78	1350368,26	Картометрический метод	2,50	-
84	442077,37	1350388,76	442077,37	1350388,76	Картометрический метод	2,50	-
85	442093,17	1350415,40	442093,17	1350415,40	Картометрический метод	2,50	-
86	442098,82	1350450,14	442098,82	1350450,14	Картометрический метод	2,50	-
87	442098,09	1350496,52	442098,09	1350496,52	Картометрический метод	2,50	-
88	442087,40	1350518,88	442087,40	1350518,88	Картометрический метод	2,50	-
89	442073,33	1350525,80	442073,33	1350525,80	Картометрический метод	2,50	-
90	442077,38	1350556,25	442077,38	1350556,25	Картометрический метод	2,50	-
91	442070,40	1350581,20	442070,40	1350581,20	Картометрический метод	2,50	-
92	442067,39	1350601,38	442067,39	1350601,38	Картометрический метод	2,50	-
93	442069,50	1350610,72	442069,50	1350610,72	Картометрический метод	2,50	-
94	442073,72	1350622,47	442073,72	1350622,47	Картометрический метод	2,50	-
95	442078,24	1350642,96	442078,24	1350642,96	Картометрический метод	2,50	-
96	442088,78	1350702,01	442088,78	1350702,01	Картометрический метод	2,50	-
97	442092,10	1350711,05	442092,10	1350711,05	Картометрический метод	2,50	-
98	442099,93	1350722,20	442099,93	1350722,20	Картометрический метод	2,50	-
99	442102,94	1350733,64	442102,94	1350733,64	Картометрический метод	2,50	-
100	442099,63	1350751,12	442099,63	1350751,12	Картометрический метод	2,50	-
101	442126,74	1350781,55	442126,74	1350781,55	Картометрический метод	2,50	-
102	442146,03	1350808,36	442146,03	1350808,36	Картометрический метод	2,50	-
103	442149,34	1350827,95	442149,34	1350827,95	Картометрический метод	2,50	-
104	442153,26	1350848,43	442153,26	1350848,43	Картометрический метод	2,50	-
105	442154,76	1350871,33	442154,76	1350871,33	Картометрический метод	2,50	-
106	442150,92	1350900,40	442150,92	1350900,40	Картометрический метод	2,50	-
107	442152,13	1350909,14	442152,13	1350909,14	Картометрический метод	2,50	-
108	442150,92	1350929,02	442150,92	1350929,02	Картометрический метод	2,50	-
109	442169,60	1350914,56	442169,60	1350914,56	Картометрический метод	2,50	-
110	442189,18	1350913,66	442189,18	1350913,66	Картометрический метод	2,50	-
111	442194,61	1350923,30	442194,61	1350923,30	Картометрический метод	2,50	-
112	442196,11	1350973,61	442196,11	1350973,61	Картометрический метод	2,50	-

Сведения о местоположении измененных (уточненных) границ объекта							
113	442201,31	1350991,39	442201,31	1350991,39	Картометрический метод	2,50	-
114	442211,85	1351020,92	442211,85	1351020,92	Картометрический метод	2,50	-
115	442214,57	1351038,39	442214,57	1351038,39	Картометрический метод	2,50	-
116	442218,18	1351090,82	442218,18	1351090,82	Картометрический метод	2,50	-
117	442215,47	1351102,57	442215,47	1351102,57	Картометрический метод	2,50	-
118	442214,57	1351129,08	442214,57	1351129,08	Картометрический метод	2,50	-
119	442218,18	1351164,93	442218,18	1351164,93	Картометрический метод	2,50	-
120	442225,71	1351191,75	442225,71	1351191,75	Картометрический метод	2,50	-
121	442243,44	1351224,07	442243,44	1351224,07	Картометрический метод	2,50	-
122	442274,67	1351263,90	442274,67	1351263,90	Картометрический метод	2,50	-
123	442291,09	1351291,77	442291,09	1351291,77	Картометрический метод	2,50	-
124	442298,62	1351297,79	442298,62	1351297,79	Картометрический метод	2,50	-
125	442306,60	1351300,96	442306,60	1351300,96	Картометрический метод	2,50	-
126	442316,55	1351301,11	442316,55	1351301,11	Картометрический метод	2,50	-
127	442328,60	1351300,96	442328,60	1351300,96	Картометрический метод	2,50	-
128	442339,14	1351303,22	442339,14	1351303,22	Картометрический метод	2,50	-
129	442348,79	1351307,28	442348,79	1351307,28	Картометрический метод	2,50	-
130	442356,62	1351313,31	442356,62	1351313,31	Картометрический метод	2,50	-
131	442361,89	1351322,50	442361,89	1351322,50	Картометрический метод	2,50	-
132	442363,85	1351329,73	442363,85	1351329,73	Картометрический метод	2,50	-
133	442367,77	1351342,38	442367,77	1351342,38	Картометрический метод	2,50	-
134	442376,80	1351360,16	442376,80	1351360,16	Картометрический метод	2,50	-
135	442392,92	1351383,36	442392,92	1351383,36	Картометрический метод	2,50	-
136	442425,31	1351428,25	442425,31	1351428,25	Картометрический метод	2,50	-
137	442429,38	1351437,74	442429,38	1351437,74	Картометрический метод	2,50	-
138	442430,59	1351445,27	442430,59	1351445,27	Картометрический метод	2,50	-
139	442428,48	1351469,38	442428,48	1351469,38	Картометрический метод	2,50	-
140	442428,63	1351479,47	442428,63	1351479,47	Картометрический метод	2,50	-
141	442431,64	1351485,34	442431,64	1351485,34	Картометрический метод	2,50	-
142	442435,56	1351490,32	442435,56	1351490,32	Картометрический метод	2,50	-

Сведения о местоположении измененных (уточненных) границ объекта							
143	442456,87	1351503,27	442456,87	1351503,27	Картометрический метод	2,50	-
144	442446,72	1351523,32	442446,72	1351523,32	Картометрический метод	2,50	-
145	442245,67	1351752,02	442245,67	1351752,02	Картометрический метод	2,50	-
146	442237,54	1351758,15	442237,54	1351758,15	Картометрический метод	2,50	-
147	442354,06	1351823,83	442354,06	1351823,83	Картометрический метод	2,50	-
148	442377,12	1351838,28	442377,12	1351838,28	Картометрический метод	2,50	-
149	442347,31	1351902,56	442347,31	1351902,56	Картометрический метод	2,50	-
150	442315,72	1351938,99	442315,72	1351938,99	Картометрический метод	2,50	-
151	442182,72	1351898,13	442182,72	1351898,13	Картометрический метод	2,50	-
152	442144,97	1352087,68	442144,97	1352087,68	Картометрический метод	2,50	-
153	442095,19	1352088,74	442095,19	1352088,74	Картометрический метод	2,50	-
154	442029,02	1352075,61	442029,02	1352075,61	Картометрический метод	2,50	-
155	441984,33	1352108,71	441984,33	1352108,71	Картометрический метод	2,50	-
156	441957,50	1352226,14	441957,50	1352226,14	Картометрический метод	2,50	-
157	441909,67	1352315,43	441909,67	1352315,43	Картометрический метод	2,50	-
158	441884,60	1352300,89	441884,60	1352300,89	Картометрический метод	2,50	-
159	441866,20	1352338,58	441866,20	1352338,58	Картометрический метод	2,50	-
160	441850,25	1352329,44	441850,25	1352329,44	Картометрический метод	2,50	-
161	441843,07	1352325,32	441843,07	1352325,32	Картометрический метод	2,50	-
162	441738,64	1352265,49	441738,64	1352265,49	Картометрический метод	2,50	-
163	441574,11	1352166,85	441574,11	1352166,85	Картометрический метод	2,50	-
164	441453,52	1352101,78	441453,52	1352101,78	Картометрический метод	2,50	-
165	441447,73	1352118,72	441447,73	1352118,72	Картометрический метод	2,50	-
166	-	-	441562,09	1352183,71	Картометрический метод	2,50	-
167	-	-	441538,02	1352247,48	Картометрический метод	2,50	-
168	-	-	441462,54	1352213,33	Картометрический метод	2,50	-
169	-	-	441443,00	1352256,50	Картометрический метод	2,50	-
170	441405,15	1352239,02	441405,15	1352239,02	Картометрический метод	2,50	-
171	441399,25	1352260,74	441399,25	1352260,74	Картометрический метод	2,50	-
172	441399,19	1352260,96	441399,19	1352260,96	Картометрический метод	2,50	-

Сведения о местоположении измененных (уточненных) границ объекта							
173	441398,81	1352262,37	441398,81	1352262,37	Картометрический метод	2,50	-
174	441385,92	1352310,63	441385,92	1352310,63	Картометрический метод	2,50	-
175	441351,65	1352443,82	441351,65	1352443,82	Картометрический метод	2,50	-
176	441330,71	1352525,46	441330,71	1352525,46	Картометрический метод	2,50	-
177	441330,49	1352529,36	441330,49	1352529,36	Картометрический метод	2,50	-
178	441333,51	1352531,87	441333,51	1352531,87	Картометрический метод	2,50	-
179	441329,57	1352544,40	441329,57	1352544,40	Картометрический метод	2,50	-
180	441325,61	1352544,58	441325,61	1352544,58	Картометрический метод	2,50	-
181	441323,88	1352547,42	441323,88	1352547,42	Картометрический метод	2,50	-
182	441307,99	1352602,04	441307,99	1352602,04	Картометрический метод	2,50	-
183	441301,20	1352623,29	441301,20	1352623,29	Картометрический метод	2,50	-
184	441287,26	1352617,90	441287,26	1352617,90	Картометрический метод	2,50	-
185	441279,70	1352614,82	441279,70	1352614,82	Картометрический метод	2,50	-
186	441286,51	1352593,31	441286,51	1352593,31	Картометрический метод	2,50	-
187	441286,56	1352579,16	441286,56	1352579,16	Картометрический метод	2,50	-
188	441249,38	1352578,27	441249,38	1352578,27	Картометрический метод	2,50	-
189	441208,92	1352594,78	441208,92	1352594,78	Картометрический метод	2,50	-
190	441173,76	1352590,55	441173,76	1352590,55	Картометрический метод	2,50	-
191	441154,39	1352583,13	441154,39	1352583,13	Картометрический метод	2,50	-
192	441145,50	1352579,73	441145,50	1352579,73	Картометрический метод	2,50	-
193	441138,65	1352576,69	441138,65	1352576,69	Картометрический метод	2,50	-
194	441130,02	1352582,53	441130,02	1352582,53	Картометрический метод	2,50	-
195	441119,87	1352595,47	441119,87	1352595,47	Картометрический метод	2,50	-
196	441109,85	1352618,84	441109,85	1352618,84	Картометрический метод	2,50	-
197	441101,22	1352645,42	441101,22	1352645,42	Картометрический метод	2,50	-
198	441093,57	1352657,94	441093,57	1352657,94	Картометрический метод	2,50	-
199	441051,40	1352732,36	441051,40	1352732,36	Картометрический метод	2,50	-
200	441054,74	1352733,65	441054,74	1352733,65	Картометрический метод	2,50	-
201	441173,82	1352779,53	441173,82	1352779,53	Картометрический метод	2,50	-
202	441217,02	1352796,18	441217,02	1352796,18	Картометрический метод	2,50	-

Сведения о местоположении измененных (уточненных) границ объекта							
203	441177,31	1352920,11	441177,31	1352920,11	Картометрический метод	2,50	-
204	441142,37	1353029,15	441142,37	1353029,15	Картометрический метод	2,50	-
205	441102,49	1353034,56	441102,49	1353034,56	Картометрический метод	2,50	-
206	440909,75	1352976,65	440909,75	1352976,65	Картометрический метод	2,50	-
207	440884,00	1352971,92	440884,00	1352971,92	Картометрический метод	2,50	-
208	440879,43	1352973,23	440879,43	1352973,23	Картометрический метод	2,50	-
209	440867,30	1352974,03	440867,30	1352974,03	Картометрический метод	2,50	-
210	440823,14	1353000,79	440823,14	1353000,79	Картометрический метод	2,50	-
211	440774,41	1353030,31	440774,41	1353030,31	Картометрический метод	2,50	-
212	440763,69	1353027,75	440763,69	1353027,75	Картометрический метод	2,50	-
213	440681,69	1353008,16	440681,69	1353008,16	Картометрический метод	2,50	-
214	440717,83	1352929,18	440717,83	1352929,18	Картометрический метод	2,50	-
215	440719,04	1352926,90	440719,04	1352926,90	Картометрический метод	2,50	-
216	440697,17	1352923,28	440697,17	1352923,28	Картометрический метод	2,50	-
217	440599,66	1352890,23	440599,66	1352890,23	Картометрический метод	2,50	-
218	440629,83	1352797,09	440629,83	1352797,09	Картометрический метод	2,50	-
219	440553,70	1352752,20	440553,70	1352752,20	Картометрический метод	2,50	-
220	440518,23	1352734,24	440518,23	1352734,24	Картометрический метод	2,50	-
221	440538,71	1352699,95	440538,71	1352699,95	Картометрический метод	2,50	-
222	440547,18	1352686,21	440547,18	1352686,21	Картометрический метод	2,50	-
223	440573,67	1352674,91	440573,67	1352674,91	Картометрический метод	2,50	-
224	440582,15	1352662,87	440582,15	1352662,87	Картометрический метод	2,50	-
225	440589,83	1352658,54	440589,83	1352658,54	Картометрический метод	2,50	-
226	440602,63	1352650,75	440602,63	1352650,75	Картометрический метод	2,50	-
227	440608,58	1352643,02	440608,58	1352643,02	Картометрический метод	2,50	-
228	440616,17	1352627,57	440616,17	1352627,57	Картометрический метод	2,50	-
229	440628,94	1352616,36	440628,94	1352616,36	Картометрический метод	2,50	-
230	440646,89	1352609,39	440646,89	1352609,39	Картометрический метод	2,50	-
231	440667,41	1352601,54	440667,41	1352601,54	Картометрический метод	2,50	-
232	440670,81	1352597,25	440670,81	1352597,25	Картометрический метод	2,50	-

Сведения о местоположении измененных (уточненных) границ объекта							
233	440669,00	1352586,15	440669,00	1352586,15	Картометрический метод	2,50	-
234	440663,73	1352568,22	440663,73	1352568,22	Картометрический метод	2,50	-
235	440673,86	1352547,64	440673,86	1352547,64	Картометрический метод	2,50	-
236	440683,15	1352527,90	440683,15	1352527,90	Картометрический метод	2,50	-
237	440703,66	1352520,06	440703,66	1352520,06	Картометрический метод	2,50	-
238	440727,51	1352501,07	440727,51	1352501,07	Картометрический метод	2,50	-
239	440733,41	1352487,36	440733,41	1352487,36	Картометрический метод	2,50	-
240	440735,89	1352474,51	440735,89	1352474,51	Картометрический метод	2,50	-
241	440740,12	1352466,78	440740,12	1352466,78	Картометрический метод	2,50	-
242	440747,01	1352470,15	440747,01	1352470,15	Картометрический метод	2,50	-
243	440757,35	1352477,77	440757,35	1352477,77	Картометрический метод	2,50	-
244	440762,45	1352473,46	440762,45	1352473,46	Картометрический метод	2,50	-
245	440762,40	1352466,62	440762,40	1352466,62	Картометрический метод	2,50	-
246	440758,90	1352456,39	440758,90	1352456,39	Картометрический метод	2,50	-
247	440761,35	1352440,13	440761,35	1352440,13	Картометрический метод	2,50	-
248	440768,13	1352428,96	440768,13	1352428,96	Картометрический метод	2,50	-
249	440776,64	1352420,35	440776,64	1352420,35	Картометрический метод	2,50	-
250	440786,90	1352417,71	440786,90	1352417,71	Картометрический метод	2,50	-
251	440793,78	1352421,08	440793,78	1352421,08	Картометрический метод	2,50	-
252	440817,02	1352434,59	440817,02	1352434,59	Картометрический метод	2,50	-
253	440817,80	1352425,18	440817,80	1352425,18	Картометрический метод	2,50	-
254	440809,08	1352404,72	440809,08	1352404,72	Картометрический метод	2,50	-
255	440809,03	1352397,02	440809,03	1352397,02	Картометрический метод	2,50	-
256	440811,55	1352389,31	440811,55	1352389,31	Картометрический метод	2,50	-
257	440821,83	1352389,24	440821,83	1352389,24	Картометрический метод	2,50	-
258	440833,03	1352396,85	440833,03	1352396,85	Картометрический метод	2,50	-
259	440842,65	1352422,43	440842,65	1352422,43	Картометрический метод	2,50	-
260	440851,42	1352449,73	440851,42	1352449,73	Картометрический метод	2,50	-
261	440856,65	1352461,65	440856,65	1352461,65	Картометрический метод	2,50	-
262	440863,52	1352465,02	440863,52	1352465,02	Картометрический метод	2,50	-

Сведения о местоположении измененных (уточненных) границ объекта							
263	440898,61	1352473,20	440898,61	1352473,20	Картометрический метод	2,50	-
264	440902,59	1352461,24	440902,59	1352461,24	Картометрический метод	2,50	-
265	440898,69	1352451,02	440898,69	1352451,02	Картометрический метод	2,50	-
266	440883,29	1352443,51	440883,29	1352443,51	Картометрический метод	2,50	-
267	440879,54	1352436,67	440879,54	1352436,67	Картометрический метод	2,50	-
268	440882,85	1352430,04	440882,85	1352430,04	Картометрический метод	2,50	-
269	440884,84	1352415,25	440884,84	1352415,25	Картометрический метод	2,50	-
270	440887,93	1352403,28	440887,93	1352403,28	Картометрический метод	2,50	-
271	440911,33	1352394,72	440911,33	1352394,72	Картометрический метод	2,50	-
272	440914,65	1352389,20	440914,65	1352389,20	Картометрический метод	2,50	-
273	440910,01	1352386,10	440910,01	1352386,10	Картометрический метод	2,50	-
274	440883,51	1352387,43	440883,51	1352387,43	Картометрический метод	2,50	-
275	440861,27	1352391,52	440861,27	1352391,52	Картометрический метод	2,50	-
276	440854,36	1352383,87	440854,36	1352383,87	Картометрический метод	2,50	-
277	440850,01	1352375,35	440850,01	1352375,35	Картометрический метод	2,50	-
278	440866,73	1352357,29	440866,73	1352357,29	Картометрический метод	2,50	-
279	440898,09	1352352,43	440898,09	1352352,43	Картометрический метод	2,50	-
280	440892,57	1352345,81	440892,57	1352345,81	Картометрический метод	2,50	-
281	440887,27	1352318,43	440887,27	1352318,43	Картометрический метод	2,50	-
282	440881,31	1352272,28	440881,31	1352272,28	Картометрический метод	2,50	-
283	440888,55	1352258,86	440888,55	1352258,86	Картометрический метод	2,50	-
284	440910,67	1352254,18	440910,67	1352254,18	Картометрический метод	2,50	-
285	440919,51	1352218,63	440919,51	1352218,63	Картометрический метод	2,50	-
286	440902,06	1352191,25	440902,06	1352191,25	Картометрический метод	2,50	-
287	440910,01	1352158,79	440910,01	1352158,79	Картометрический метод	2,50	-
288	440927,50	1352139,38	440927,50	1352139,38	Картометрический метод	2,50	-
289	440924,62	1352078,74	440924,62	1352078,74	Картометрический метод	2,50	-
290	440916,76	1352073,58	440916,76	1352073,58	Картометрический метод	2,50	-
291	440898,58	1352072,02	440898,58	1352072,02	Картометрический метод	2,50	-
292	440888,86	1352062,46	440888,86	1352062,46	Картометрический метод	2,50	-

Сведения о местоположении измененных (уточненных) границ объекта							
293	440886,53	1352054,54	440886,53	1352054,54	Картометрический метод	2,50	-
294	440897,51	1352017,09	440897,51	1352017,09	Картометрический метод	2,50	-
295	440900,27	1352005,07	440900,27	1352005,07	Картометрический метод	2,50	-
296	440916,56	1351936,26	440916,56	1351936,26	Картометрический метод	2,50	-
297	440922,04	1351916,50	440922,04	1351916,50	Картометрический метод	2,50	-
298	440930,99	1351884,12	440930,99	1351884,12	Картометрический метод	2,50	-
299	440947,99	1351841,06	440947,99	1351841,06	Картометрический метод	2,50	-
300	440952,40	1351798,22	440952,40	1351798,22	Картометрический метод	2,50	-
301	440950,20	1351740,37	440950,20	1351740,37	Картометрический метод	2,50	-
302	440957,29	1351710,70	440957,29	1351710,70	Картометрический метод	2,50	-
303	440967,20	1351653,86	440967,20	1351653,86	Картометрический метод	2,50	-
304	440966,73	1351589,61	440966,73	1351589,61	Картометрический метод	2,50	-
305	440964,51	1351531,63	440964,51	1351531,63	Картометрический метод	2,50	-
306	440976,42	1351451,22	440976,42	1351451,22	Картометрический метод	2,50	-
307	440991,87	1351405,64	440991,87	1351405,64	Картометрический метод	2,50	-
308	441024,55	1351341,16	441024,55	1351341,16	Картометрический метод	2,50	-
309	441046,19	1351306,72	441046,19	1351306,72	Картометрический метод	2,50	-
310	441081,52	1351263,44	441081,52	1351263,44	Картометрический метод	2,50	-
311	441097,14	1351242,42	441097,14	1351242,42	Картометрический метод	2,50	-
312	441138,48	1351192,34	441138,48	1351192,34	Картометрический метод	2,50	-
313	441156,11	1351165,53	441156,11	1351165,53	Картометрический метод	2,50	-
314	441194,98	1351106,33	441194,98	1351106,33	Картометрический метод	2,50	-
315	441268,94	1350959,31	441268,94	1350959,31	Картометрический метод	2,50	-
316	441330,61	1350841,17	441330,61	1350841,17	Картометрический метод	2,50	-
317	441362,98	1350778,78	441362,98	1350778,78	Картометрический метод	2,50	-
318	441374,60	1350730,95	441374,60	1350730,95	Картометрический метод	2,50	-
319	441383,73	1350668,79	441383,73	1350668,79	Картометрический метод	2,50	-
320	441392,39	1350640,55	441392,39	1350640,55	Картометрический метод	2,50	-
321	441405,80	1350623,68	441405,80	1350623,68	Картометрический метод	2,50	-
322	441422,22	1350612,69	441422,22	1350612,69	Картометрический метод	2,50	-

Сведения о местоположении измененных (уточненных) границ объекта							
323	441432,91	1350612,23	441432,91	1350612,23	Картометрический метод	2,50	-
324	441448,02	1350615,80	441448,02	1350615,80	Картометрический метод	2,50	-
325	441455,43	1350599,43	441455,43	1350599,43	Картометрический метод	2,50	-
326	441469,22	1350499,97	441469,22	1350499,97	Картометрический метод	2,50	-
327	441478,31	1350462,04	441478,31	1350462,04	Картометрический метод	2,50	-
328	441480,86	1350437,23	441480,86	1350437,23	Картометрический метод	2,50	-
329	441481,19	1350435,25	441481,19	1350435,25	Картометрический метод	2,50	-
330	441486,57	1350403,85	441486,57	1350403,85	Картометрический метод	2,50	-
331	441487,93	1350392,35	441487,93	1350392,35	Картометрический метод	2,50	-
332	441498,89	1350337,29	441498,89	1350337,29	Картометрический метод	2,50	-
333	441503,00	1350255,64	441503,00	1350255,64	Картометрический метод	2,50	-
334	441510,00	1350200,70	441510,00	1350200,70	Картометрический метод	2,50	-
335	441513,14	1350173,92	441513,14	1350173,92	Картометрический метод	2,50	-
336	441512,58	1350124,40	441512,58	1350124,40	Картометрический метод	2,50	-
337	441515,40	1350124,89	441515,40	1350124,89	Картометрический метод	2,50	-
338	441515,93	1350114,33	441515,93	1350114,33	Картометрический метод	2,50	-
339	441515,45	1350114,28	441515,45	1350114,28	Картометрический метод	2,50	-
340	441512,11	1350105,27	441512,11	1350105,27	Картометрический метод	2,50	-
341	441513,78	1350100,24	441513,78	1350100,24	Картометрический метод	2,50	-
342	441508,90	1350097,21	441508,90	1350097,21	Картометрический метод	2,50	-
343	441506,01	1350091,09	441506,01	1350091,09	Картометрический метод	2,50	-
344	441510,12	1350083,30	441510,12	1350083,30	Картометрический метод	2,50	-
345	441510,49	1350078,36	441510,49	1350078,36	Картометрический метод	2,50	-
346	441511,66	1350062,66	441511,66	1350062,66	Картометрический метод	2,50	-
347	441513,38	1350062,84	441513,38	1350062,84	Картометрический метод	2,50	-
348	441514,52	1350058,03	441514,52	1350058,03	Картометрический метод	2,50	-
349	441515,65	1350017,49	441515,65	1350017,49	Картометрический метод	2,50	-
350	441517,10	1350011,05	441517,10	1350011,05	Картометрический метод	2,50	-
351	441518,91	1350004,88	441518,91	1350004,88	Картометрический метод	2,50	-
352	441511,23	1349971,89	441511,23	1349971,89	Картометрический метод	2,50	-

Сведения о местоположении измененных (уточненных) границ объекта							
353	441522,05	1349974,23	441522,05	1349974,23	Картометрический метод	2,50	-
354	441579,20	1349984,24	441579,20	1349984,24	Картометрический метод	2,50	-
355	441587,22	1349999,90	441587,22	1349999,90	Картометрический метод	2,50	-
356	441591,39	1350001,10	441591,39	1350001,10	Картометрический метод	2,50	-
357	441630,74	1350012,43	441630,74	1350012,43	Картометрический метод	2,50	-
358	441633,15	1350011,92	441633,15	1350011,92	Картометрический метод	2,50	-
359	441637,07	1350008,39	441637,07	1350008,39	Картометрический метод	2,50	-
360	441640,68	1349980,73	441640,68	1349980,73	Картометрический метод	2,50	-
361	441644,80	1349946,46	441644,80	1349946,46	Картометрический метод	2,50	-
362	441645,00	1349945,02	441645,00	1349945,02	Картометрический метод	2,50	-
363	441647,93	1349921,14	441647,93	1349921,14	Картометрический метод	2,50	-
364	441646,54	1349919,05	441646,54	1349919,05	Картометрический метод	2,50	-
365	441644,97	1349916,68	441644,97	1349916,68	Картометрический метод	2,50	-
366	441655,33	1349859,81	441655,33	1349859,81	Картометрический метод	2,50	-
367	441698,77	1349867,66	441698,77	1349867,66	Картометрический метод	2,50	-
368	441705,26	1349832,00	441705,26	1349832,00	Картометрический метод	2,50	-
369	441705,89	1349828,56	441705,89	1349828,56	Картометрический метод	2,50	-
370	441708,62	1349813,36	441708,62	1349813,36	Картометрический метод	2,50	-
371	441709,50	1349808,53	441709,50	1349808,53	Картометрический метод	2,50	-
372	441713,69	1349786,34	441713,69	1349786,34	Картометрический метод	2,50	-
373	441714,48	1349781,38	441714,48	1349781,38	Картометрический метод	2,50	-
374	441716,49	1349768,99	441716,49	1349768,99	Картометрический метод	2,50	-
375	441717,82	1349761,11	441717,82	1349761,11	Картометрический метод	2,50	-
376	441698,62	1349702,42	441698,62	1349702,42	Картометрический метод	2,50	-
377	441708,17	1349635,99	441708,17	1349635,99	Картометрический метод	2,50	-
378	441672,57	1349629,15	441672,57	1349629,15	Картометрический метод	2,50	-
379	441667,30	1349625,73	441667,30	1349625,73	Картометрический метод	2,50	-
380	441677,06	1349577,98	441677,06	1349577,98	Картометрический метод	2,50	-
381	441639,32	1349567,40	441639,32	1349567,40	Картометрический метод	2,50	-
382	441527,70	1349545,73	441527,70	1349545,73	Картометрический метод	2,50	-

Сведения о местоположении измененных (уточненных) границ объекта							
383	441512,22	1349542,71	441512,22	1349542,71	Картометрический метод	2,50	-
384	441502,70	1349540,85	441502,70	1349540,85	Картометрический метод	2,50	-
385	441504,76	1349486,96	441504,76	1349486,96	Картометрический метод	2,50	-
386	441504,56	1349483,53	441504,56	1349483,53	Картометрический метод	2,50	-
387	441503,37	1349476,36	441503,37	1349476,36	Картометрический метод	2,50	-
388	441501,29	1349471,44	441501,29	1349471,44	Картометрический метод	2,50	-
389	441502,77	1349322,08	441502,77	1349322,08	Картометрический метод	2,50	-
390	441501,70	1349320,91	441501,70	1349320,91	Картометрический метод	2,50	-
391	441501,62	1349317,92	441501,62	1349317,92	Картометрический метод	2,50	-
392	441499,45	1349317,66	441499,45	1349317,66	Картометрический метод	2,50	-
393	441499,57	1349314,17	441499,57	1349314,17	Картометрический метод	2,50	-
394	441502,47	1349309,43	441502,47	1349309,43	Картометрический метод	2,50	-
395	441516,30	1349286,11	441516,30	1349286,11	Картометрический метод	2,50	-
396	441520,29	1349270,54	441520,29	1349270,54	Картометрический метод	2,50	-
397	441522,05	1349235,60	441522,05	1349235,60	Картометрический метод	2,50	-
398	441512,84	1349202,99	441512,84	1349202,99	Картометрический метод	2,50	-
399	441518,14	1349181,70	441518,14	1349181,70	Картометрический метод	2,50	-
400	441524,37	1349117,56	441524,37	1349117,56	Картометрический метод	2,50	-
401	441524,03	1349080,88	441524,03	1349080,88	Картометрический метод	2,50	-
402	441554,95	1349080,77	441554,95	1349080,77	Картометрический метод	2,50	-
403	441538,27	1348925,64	441538,27	1348925,64	Картометрический метод	2,50	-
404	441540,40	1348905,69	441540,40	1348905,69	Картометрический метод	2,50	-
405	441543,32	1348900,74	441543,32	1348900,74	Картометрический метод	2,50	-
406	441549,13	1348890,86	441549,13	1348890,86	Картометрический метод	2,50	-
407	441554,76	1348850,85	441554,76	1348850,85	Картометрический метод	2,50	-
408	441557,73	1348842,29	441557,73	1348842,29	Картометрический метод	2,50	-
409	441560,17	1348835,81	441560,17	1348835,81	Картометрический метод	2,50	-
410	441561,64	1348830,24	441561,64	1348830,24	Картометрический метод	2,50	-
411	441561,05	1348807,53	441561,05	1348807,53	Картометрический метод	2,50	-
412	441562,90	1348801,87	441562,90	1348801,87	Картометрический метод	2,50	-

Сведения о местоположении измененных (уточненных) границ объекта							
413	441564,97	1348795,80	441564,97	1348795,80	Картометрический метод	2,50	-
414	441567,04	1348790,09	441567,04	1348790,09	Картометрический метод	2,50	-
415	441569,10	1348784,83	441569,10	1348784,83	Картометрический метод	2,50	-
416	441576,71	1348764,23	441576,71	1348764,23	Картометрический метод	2,50	-
417	441585,14	1348741,42	441585,14	1348741,42	Картометрический метод	2,50	-
418	441589,08	1348730,97	441589,08	1348730,97	Картометрический метод	2,50	-
419	441590,13	1348728,18	441590,13	1348728,18	Картометрический метод	2,50	-
420	441595,16	1348715,87	441595,16	1348715,87	Картометрический метод	2,50	-
421	441598,50	1348706,54	441598,50	1348706,54	Картометрический метод	2,50	-
422	441603,74	1348693,56	441603,74	1348693,56	Картометрический метод	2,50	-
423	441661,34	1348724,29	441661,34	1348724,29	Картометрический метод	2,50	-
424	441658,81	1348729,77	441658,81	1348729,77	Картометрический метод	2,50	-
425	441685,15	1348746,01	441685,15	1348746,01	Картометрический метод	2,50	-
426	441782,64	1348784,43	441782,64	1348784,43	Картометрический метод	2,50	-
427	441841,90	1348803,84	441841,90	1348803,84	Картометрический метод	2,50	-
428	441852,74	1348807,39	441852,74	1348807,39	Картометрический метод	2,50	-
429	441905,04	1348831,82	441905,04	1348831,82	Картометрический метод	2,50	-
430	441777,39	1348761,92	441777,39	1348761,92	Картометрический метод	2,50	-
431	441592,62	1348580,82	441592,62	1348580,82	Картометрический метод	2,50	-
432	441636,37	1348520,01	441636,37	1348520,01	Картометрический метод	2,50	-
433	441658,29	1348479,01	441658,29	1348479,01	Картометрический метод	2,50	-
434	441716,96	1348438,71	441716,96	1348438,71	Картометрический метод	2,50	-
435	441737,46	1348419,62	441737,46	1348419,62	Картометрический метод	2,50	-
436	441761,36	1348392,97	441761,36	1348392,97	Картометрический метод	2,50	-
437	441812,60	1348369,99	441812,60	1348369,99	Картометрический метод	2,50	-
438	441867,27	1348340,02	441867,27	1348340,02	Картометрический метод	2,50	-
439	441874,45	1348326,38	441874,45	1348326,38	Картометрический метод	2,50	-
440	441981,75	1348261,72	441981,75	1348261,72	Картометрический метод	2,50	-
441	442316,54	1348209,03	442316,54	1348209,03	Картометрический метод	2,50	-
442	442358,26	1348227,62	442358,26	1348227,62	Картометрический метод	2,50	-

Сведения о местоположении измененных (уточненных) границ объекта							
443	442317,11	1348318,76	442317,11	1348318,76	Картометрический метод	2,50	-
444	442231,40	1348508,56	442231,40	1348508,56	Картометрический метод	2,50	-
445	442396,68	1348590,44	442396,68	1348590,44	Картометрический метод	2,50	-
446	442401,84	1348593,00	442401,84	1348593,00	Картометрический метод	2,50	-
447	442187,69	1349063,72	442187,69	1349063,72	Картометрический метод	2,50	-
448	442201,61	1349068,08	442201,61	1349068,08	Картометрический метод	2,50	-
449	442212,27	1349071,77	442212,27	1349071,77	Картометрический метод	2,50	-
450	442230,01	1349077,21	442230,01	1349077,21	Картометрический метод	2,50	-
451	442231,10	1349077,47	442231,10	1349077,47	Картометрический метод	2,50	-
452	442297,84	1348902,42	442297,84	1348902,42	Картометрический метод	2,50	-
453	442345,04	1348800,23	442345,04	1348800,23	Картометрический метод	2,50	-
454	442396,22	1348686,82	442396,22	1348686,82	Картометрический метод	2,50	-
455	442454,11	1348553,95	442454,11	1348553,95	Картометрический метод	2,50	-
456	442527,83	1348393,99	442527,83	1348393,99	Картометрический метод	2,50	-
457	442564,23	1348314,03	442564,23	1348314,03	Картометрический метод	2,50	-
458	442580,56	1348280,55	442580,56	1348280,55	Картометрический метод	2,50	-
459	442597,64	1348286,53	442597,64	1348286,53	Картометрический метод	2,50	-
460	442733,85	1348409,19	442733,85	1348409,19	Картометрический метод	2,50	-
461	442810,92	1348478,58	442810,92	1348478,58	Картометрический метод	2,50	-
462	442888,10	1348548,08	442888,10	1348548,08	Картометрический метод	2,50	-
463	442965,41	1348617,70	442965,41	1348617,70	Картометрический метод	2,50	-
464	443042,83	1348687,42	443042,83	1348687,42	Картометрический метод	2,50	-
465	443120,38	1348757,25	443120,38	1348757,25	Картометрический метод	2,50	-
466	443198,06	1348827,20	443198,06	1348827,20	Картометрический метод	2,50	-
467	443275,86	1348897,26	443275,86	1348897,26	Картометрический метод	2,50	-
468	443290,70	1348877,14	443290,70	1348877,14	Картометрический метод	2,50	-
469	443468,79	1348635,72	443468,79	1348635,72	Картометрический метод	2,50	-
470	443549,20	1348526,71	443549,20	1348526,71	Картометрический метод	2,50	-
471	443606,23	1348449,41	443606,23	1348449,41	Картометрический метод	2,50	-
472	443625,42	1348470,36	443625,42	1348470,36	Картометрический метод	2,50	-

Сведения о местоположении измененных (уточненных) границ объекта							
473	443635,07	1348461,54	443635,07	1348461,54	Картометрический метод	2,50	-
474	443742,33	1348355,20	443742,33	1348355,20	Картометрический метод	2,50	-
475	443801,04	1348296,83	443801,04	1348296,83	Картометрический метод	2,50	-
476	443856,67	1348249,51	443856,67	1348249,51	Картометрический метод	2,50	-
477	443900,01	1348213,78	443900,01	1348213,78	Картометрический метод	2,50	-
1	443902,15	1348212,02	443902,15	1348212,02	Картометрический метод	2,50	-
478	442312,31	1348770,49	442312,31	1348770,49	Картометрический метод	2,50	-
479	442310,77	1348772,28	442310,77	1348772,28	Картометрический метод	2,50	-
480	442308,99	1348770,74	442308,99	1348770,74	Картометрический метод	2,50	-
481	442310,53	1348768,96	442310,53	1348768,96	Картометрический метод	2,50	-
478	442312,31	1348770,49	442312,31	1348770,49	Картометрический метод	2,50	-
482	442264,64	1348724,33	442264,64	1348724,33	Картометрический метод	2,50	-
483	442263,41	1348731,22	442263,41	1348731,22	Картометрический метод	2,50	-
484	442256,52	1348729,99	442256,52	1348729,99	Картометрический метод	2,50	-
485	442257,75	1348723,09	442257,75	1348723,09	Картометрический метод	2,50	-
482	442264,64	1348724,33	442264,64	1348724,33	Картометрический метод	2,50	-
486	442106,47	1348765,08	442106,47	1348765,08	Картометрический метод	2,50	-
487	442107,01	1348767,36	442107,01	1348767,36	Картометрический метод	2,50	-
488	442104,74	1348767,91	442104,74	1348767,91	Картометрический метод	2,50	-
489	442104,18	1348765,63	442104,18	1348765,63	Картометрический метод	2,50	-
486	442106,47	1348765,08	442106,47	1348765,08	Картометрический метод	2,50	-
490	441952,74	1348802,05	441952,74	1348802,05	Картометрический метод	2,50	-
491	441953,27	1348804,34	441953,27	1348804,34	Картометрический метод	2,50	-
492	441950,99	1348804,88	441950,99	1348804,88	Картометрический метод	2,50	-
493	441950,46	1348802,59	441950,46	1348802,59	Картометрический метод	2,50	-
490	441952,74	1348802,05	441952,74	1348802,05	Картометрический метод	2,50	-
494	441817,35	1348831,31	441817,35	1348831,31	Картометрический метод	2,50	-
495	441817,18	1348838,31	441817,18	1348838,31	Картометрический метод	2,50	-

Сведения о местоположении измененных (уточненных) границ объекта							
496	441810,18	1348838,14	441810,18	1348838,14	Картометрический метод	2,50	-
497	441810,35	1348831,14	441810,35	1348831,14	Картометрический метод	2,50	-
494	441817,35	1348831,31	441817,35	1348831,31	Картометрический метод	2,50	-
498	441811,44	1349025,79	441811,44	1349025,79	Картометрический метод	2,50	-
499	441811,36	1349028,14	441811,36	1349028,14	Картометрический метод	2,50	-
500	441809,01	1349028,06	441809,01	1349028,06	Картометрический метод	2,50	-
501	441809,09	1349025,71	441809,09	1349025,71	Картометрический метод	2,50	-
498	441811,44	1349025,79	441811,44	1349025,79	Картометрический метод	2,50	-
502	441805,51	1349222,20	441805,51	1349222,20	Картометрический метод	2,50	-
503	441805,45	1349224,55	441805,45	1349224,55	Картометрический метод	2,50	-
504	441803,10	1349224,47	441803,10	1349224,47	Картометрический метод	2,50	-
505	441803,16	1349222,12	441803,16	1349222,12	Картометрический метод	2,50	-
502	441805,51	1349222,20	441805,51	1349222,20	Картометрический метод	2,50	-
506	441556,95	1349165,01	441556,95	1349165,01	Картометрический метод	2,50	-
507	441553,49	1349170,43	441553,49	1349170,43	Картометрический метод	2,50	-
508	441547,96	1349166,97	441547,96	1349166,97	Картометрический метод	2,50	-
509	441551,42	1349161,45	441551,42	1349161,45	Картометрический метод	2,50	-
506	441556,95	1349165,01	441556,95	1349165,01	Картометрический метод	2,50	-
510	441604,94	1349258,76	441604,94	1349258,76	Картометрический метод	2,50	-
511	441605,96	1349260,76	441605,96	1349260,76	Картометрический метод	2,50	-
512	441603,96	1349261,87	441603,96	1349261,87	Картометрический метод	2,50	-
513	441602,85	1349259,78	441602,85	1349259,78	Картометрический метод	2,50	-
510	441604,94	1349258,76	441604,94	1349258,76	Картометрический метод	2,50	-
514	441741,42	1349512,58	441741,42	1349512,58	Картометрический метод	2,50	-
515	441743,95	1349517,46	441743,95	1349517,46	Картометрический метод	2,50	-
516	441739,07	1349520,00	441739,07	1349520,00	Картометрический метод	2,50	-
517	441736,54	1349515,12	441736,54	1349515,12	Картометрический метод	2,50	-
514	441741,42	1349512,58	441741,42	1349512,58	Картометрический метод	2,50	-

Сведения о местоположении измененных (уточненных) границ объекта							
518	441803,55	1349563,48	441803,55	1349563,48	Картометрический метод	2,50	-
519	441803,55	1349576,98	441803,55	1349576,98	Картометрический метод	2,50	-
520	441790,04	1349576,98	441790,04	1349576,98	Картометрический метод	2,50	-
521	441790,05	1349563,48	441790,05	1349563,48	Картометрический метод	2,50	-
518	441803,55	1349563,48	441803,55	1349563,48	Картометрический метод	2,50	-
522	441778,59	1349576,61	441778,59	1349576,61	Картометрический метод	2,50	-
523	441777,86	1349586,52	441777,86	1349586,52	Картометрический метод	2,50	-
524	441767,86	1349585,79	441767,86	1349585,79	Картометрический метод	2,50	-
525	441768,68	1349575,79	441768,68	1349575,79	Картометрический метод	2,50	-
522	441778,59	1349576,61	441778,59	1349576,61	Картометрический метод	2,50	-
526	441800,13	1349402,99	441800,13	1349402,99	Картометрический метод	2,50	-
527	441800,10	1349405,34	441800,10	1349405,34	Картометрический метод	2,50	-
528	441797,75	1349405,33	441797,75	1349405,33	Картометрический метод	2,50	-
529	441797,76	1349402,98	441797,76	1349402,98	Картометрический метод	2,50	-
526	441800,13	1349402,99	441800,13	1349402,99	Картометрический метод	2,50	-
530	441687,45	1349408,17	441687,45	1349408,17	Картометрический метод	2,50	-
531	441690,49	1349414,45	441690,49	1349414,45	Картометрический метод	2,50	-
532	441684,21	1349417,49	441684,21	1349417,49	Картометрический метод	2,50	-
533	441681,17	1349411,22	441681,17	1349411,22	Картометрический метод	2,50	-
530	441687,45	1349408,17	441687,45	1349408,17	Картометрический метод	2,50	-
534	442599,30	1348301,73	442599,30	1348301,73	Картометрический метод	2,50	-
535	442599,20	1348302,00	442599,20	1348302,00	Картометрический метод	2,50	-
536	442598,92	1348301,90	442598,92	1348301,90	Картометрический метод	2,50	-
537	442599,03	1348301,62	442599,03	1348301,62	Картометрический метод	2,50	-
534	442599,30	1348301,73	442599,30	1348301,73	Картометрический метод	2,50	-
538	442567,64	1348376,25	442567,64	1348376,25	Картометрический метод	2,50	-
539	442567,52	1348376,53	442567,52	1348376,53	Картометрический метод	2,50	-

Сведения о местоположении измененных (уточненных) границ объекта							
540	442567,24	1348376,41	442567,24	1348376,41	Картометрический метод	2,50	-
541	442567,36	1348376,13	442567,36	1348376,13	Картометрический метод	2,50	-
538	442567,64	1348376,25	442567,64	1348376,25	Картометрический метод	2,50	-
542	442536,67	1348448,77	442536,67	1348448,77	Картометрический метод	2,50	-
543	442536,54	1348449,04	442536,54	1348449,04	Картометрический метод	2,50	-
544	442536,27	1348448,92	442536,27	1348448,92	Картометрический метод	2,50	-
545	442536,39	1348448,64	442536,39	1348448,64	Картометрический метод	2,50	-
542	442536,67	1348448,77	442536,67	1348448,77	Картометрический метод	2,50	-
546	442474,15	1348595,14	442474,15	1348595,14	Картометрический метод	2,50	-
547	442474,03	1348595,42	442474,03	1348595,42	Картометрический метод	2,50	-
548	442473,75	1348595,30	442473,75	1348595,30	Картометрический метод	2,50	-
549	442473,87	1348595,02	442473,87	1348595,02	Картометрический метод	2,50	-
546	442474,15	1348595,14	442474,15	1348595,14	Картометрический метод	2,50	-
550	442503,32	1348519,69	442503,32	1348519,69	Картометрический метод	2,50	-
551	442503,90	1348524,72	442503,90	1348524,72	Картометрический метод	2,50	-
552	442503,65	1348524,75	442503,65	1348524,75	Картометрический метод	2,50	-
553	442503,07	1348519,72	442503,07	1348519,72	Картометрический метод	2,50	-
550	442503,32	1348519,69	442503,32	1348519,69	Картометрический метод	2,50	-
554	442429,87	1348695,62	442429,87	1348695,62	Картометрический метод	2,50	-
555	442427,65	1348700,10	442427,65	1348700,10	Картометрический метод	2,50	-
556	442425,72	1348693,53	442425,72	1348693,53	Картометрический метод	2,50	-
554	442429,87	1348695,62	442429,87	1348695,62	Картометрический метод	2,50	-
557	442436,22	1348685,98	442436,22	1348685,98	Картометрический метод	2,50	-
558	442434,16	1348685,22	442434,16	1348685,22	Картометрический метод	2,50	-
559	442434,25	1348684,99	442434,25	1348684,99	Картометрический метод	2,50	-
560	442436,30	1348685,75	442436,30	1348685,75	Картометрический метод	2,50	-
557	442436,22	1348685,98	442436,22	1348685,98	Картометрический метод	2,50	-

Сведения о местоположении измененных (уточненных) границ объекта							
561	442446,21	1348662,60	442446,21	1348662,60	Картометрический метод	2,50	-
562	442444,07	1348661,87	442444,07	1348661,87	Картометрический метод	2,50	-
563	442444,15	1348661,63	442444,15	1348661,63	Картометрический метод	2,50	-
564	442446,29	1348662,36	442446,29	1348662,36	Картометрический метод	2,50	-
561	442446,21	1348662,60	442446,21	1348662,60	Картометрический метод	2,50	-
565	442453,68	1348642,51	442453,68	1348642,51	Картометрический метод	2,50	-
566	442451,59	1348647,14	442451,59	1348647,14	Картометрический метод	2,50	-
567	442451,36	1348647,04	442451,36	1348647,04	Картометрический метод	2,50	-
568	442453,45	1348642,41	442453,45	1348642,41	Картометрический метод	2,50	-
565	442453,68	1348642,51	442453,68	1348642,51	Картометрический метод	2,50	-
569	442396,36	1348753,04	442396,36	1348753,04	Картометрический метод	2,50	-
570	442400,10	1348756,46	442400,10	1348756,46	Картометрический метод	2,50	-
571	442399,93	1348756,65	442399,93	1348756,65	Картометрический метод	2,50	-
572	442396,19	1348753,22	442396,19	1348753,22	Картометрический метод	2,50	-
569	442396,36	1348753,04	442396,36	1348753,04	Картометрический метод	2,50	-
573	442371,42	1348806,33	442371,42	1348806,33	Картометрический метод	2,50	-
574	442371,30	1348806,60	442371,30	1348806,60	Картометрический метод	2,50	-
575	442371,03	1348806,48	442371,03	1348806,48	Картометрический метод	2,50	-
576	442371,15	1348806,21	442371,15	1348806,21	Картометрический метод	2,50	-
573	442371,42	1348806,33	442371,42	1348806,33	Картометрический метод	2,50	-
577	442346,11	1348860,32	442346,11	1348860,32	Картометрический метод	2,50	-
578	442345,98	1348860,59	442345,98	1348860,59	Картометрический метод	2,50	-
579	442345,71	1348860,47	442345,71	1348860,47	Картометрический метод	2,50	-
580	442345,83	1348860,19	442345,83	1348860,19	Картометрический метод	2,50	-
577	442346,11	1348860,32	442346,11	1348860,32	Картометрический метод	2,50	-
581	442314,71	1348933,42	442314,71	1348933,42	Картометрический метод	2,50	-
582	442314,59	1348933,70	442314,59	1348933,70	Картометрический метод	2,50	-
583	442314,31	1348933,58	442314,31	1348933,58	Картометрический метод	2,50	-

Сведения о местоположении измененных (уточненных) границ объекта							
584	442314,43	1348933,30	442314,43	1348933,30	Картометрический метод	2,50	-
581	442314,71	1348933,42	442314,71	1348933,42	Картометрический метод	2,50	-
585	442279,96	1349004,55	442279,96	1349004,55	Картометрический метод	2,50	-
586	442279,81	1349004,81	442279,81	1349004,81	Картометрический метод	2,50	-
587	442279,55	1349004,67	442279,55	1349004,67	Картометрический метод	2,50	-
588	442279,69	1349004,40	442279,69	1349004,40	Картометрический метод	2,50	-
585	442279,96	1349004,55	442279,96	1349004,55	Картометрический метод	2,50	-
589	442247,31	1349071,09	442247,31	1349071,09	Картометрический метод	2,50	-
590	442247,19	1349071,36	442247,19	1349071,36	Картометрический метод	2,50	-
591	442246,92	1349071,24	442246,92	1349071,24	Картометрический метод	2,50	-
592	442247,04	1349070,97	442247,04	1349070,97	Картометрический метод	2,50	-
589	442247,31	1349071,09	442247,31	1349071,09	Картометрический метод	2,50	-
593	442224,51	1349117,36	442224,51	1349117,36	Картометрический метод	2,50	-
594	442224,36	1349117,63	442224,36	1349117,63	Картометрический метод	2,50	-
595	442224,09	1349117,47	442224,09	1349117,47	Картометрический метод	2,50	-
596	442224,25	1349117,21	442224,25	1349117,21	Картометрический метод	2,50	-
593	442224,51	1349117,36	442224,51	1349117,36	Картометрический метод	2,50	-
597	442210,92	1349155,37	442210,92	1349155,37	Картометрический метод	2,50	-
598	442206,51	1349153,44	442206,51	1349153,44	Картометрический метод	2,50	-
599	442206,61	1349153,21	442206,61	1349153,21	Картометрический метод	2,50	-
600	442211,02	1349155,14	442211,02	1349155,14	Картометрический метод	2,50	-
597	442210,92	1349155,37	442210,92	1349155,37	Картометрический метод	2,50	-
62:15-4.218(2)							
601	442195,79	1350209,26	442195,79	1350209,26	Картометрический метод	2,50	-
602	442195,79	1350209,56	442195,79	1350209,56	Картометрический метод	2,50	-
603	442195,49	1350209,56	442195,49	1350209,56	Картометрический метод	2,50	-
604	442195,49	1350209,26	442195,49	1350209,26	Картометрический метод	2,50	-
601	442195,79	1350209,26	442195,79	1350209,26	Картометрический метод	2,50	-
62:15-4.218(3)							

Сведения о местоположении измененных (уточненных) границ объекта							
605	442068,52	1350224,53	442068,52	1350224,53	Картометрический метод	2,50	-
606	442068,77	1350224,50	442068,77	1350224,50	Картометрический метод	2,50	-
607	442069,30	1350228,16	442069,30	1350228,16	Картометрический метод	2,50	-
608	442069,05	1350228,19	442069,05	1350228,19	Картометрический метод	2,50	-
605	442068,52	1350224,53	442068,52	1350224,53	Картометрический метод	2,50	-
3. Сведения о характерных точках части (частей) границы объекта							
Часть № 1							
-	-	-	-	-	-	-	-
Часть № 2							
-	-	-	-	-	-	-	-
Часть № ...							
-	-	-	-	-	-	-	-