

ГЛАВНОЕ УПРАВЛЕНИЕ АРХИТЕКТУРЫ И ГРАДОСТРОИТЕЛЬСТВА РЯЗАНСКОЙ ОБЛАСТИ

ПОСТАНОВЛЕНИЕ

«06» июня 2024 г.

№ 261-п

Об утверждении изменений в правила землепользования и застройки
муниципального образования – Шиловское городское поселение
Шиловского муниципального района Рязанской области

На основании уведомления филиала публично-правовой компании «Роскадастр» по Рязанской области от 14.05.2024 № 01-14/1701/24, части 11 статьи 33 Градостроительного кодекса Российской Федерации, статьи 2 Закона Рязанской области от 28.12.2018 № 106-ОЗ «О перераспределении отдельных полномочий в области градостроительной деятельности между органами местного самоуправления муниципальных образований Рязанской области и органами государственной власти Рязанской области», руководствуясь постановлением Правительства Рязанской области от 06.08.2008 № 153 «Об утверждении Положения о главном управлении архитектуры и градостроительства Рязанской области», главное управление архитектуры и градостроительства Рязанской области ПОСТАНОВЛЯЕТ:

1. Утвердить изменения в правила землепользования и застройки муниципального образования – Шиловское городское поселение Шиловского муниципального района Рязанской области, утвержденные постановлением главного управления архитектуры и градостроительства Рязанской области от 10.03.2022 № 112-п «Об утверждении правил землепользования и застройки муниципального образования – Шиловское городское поселение Шиловского муниципального района Рязанской области» (в редакции постановления Главархитектуры Рязанской области от 21.06.2022 № 335-п):

1) в приложении № 1 согласно приложению № 1 к настоящему постановлению;

2) в приложении № 2:

- описание местоположения границ территориальной зоны «1.1 Зона застройки индивидуальными жилыми домами» для объекта с местоположением:

Российская Федерация, Рязанская область, р-н Шиловский, г/п Шиловское, р.п. Шилово изложить в редакции согласно приложению № 2 к настоящему постановлению;

- описание местоположения границ территориальной зоны «2.1 Многофункциональная общественно-деловая зона» для объекта с местоположением: Российская Федерация, Рязанская область, р-н Шиловский, г/п Шиловское, р.п. Шилово изложить в редакции согласно приложению № 3 к настоящему постановлению;

- описание местоположения границ территориальной зоны «3.1 Производственная зона» для объекта с местоположением: Российская Федерация, Рязанская область, р-н Шиловский, г/п Шиловское, р.п. Шилово изложить в редакции согласно приложению № 4 к настоящему постановлению;

- описание местоположения границ территориальной зоны «3.4 Зона транспортной инфраструктуры» для объекта с местоположением: Российская Федерация, Рязанская область, р-н Шиловский, г/п Шиловское, р.п. Шилово изложить в редакции согласно приложению № 5 к настоящему постановлению.

2. Настоящее постановление вступает в силу со дня его официального опубликования.

3. Государственному казенному учреждению Рязанской области «Центр градостроительного развития Рязанской области» обеспечить доступ к изменениям в правила землепользования и застройки муниципального образования – Шиловское городское поселение Шиловского муниципального района Рязанской области в федеральной государственной информационной системе территориального планирования и размещение в государственных информационных системах обеспечения градостроительной деятельности в соответствии с требованиями Градостроительного кодекса Российской Федерации.

4. Отделу кадровой работы и делопроизводства обеспечить:

1) государственную регистрацию настоящего постановления в правовом департаменте аппарата Губернатора и Правительства Рязанской области;

2) опубликование настоящего постановления в сетевом издании «Рязанские ведомости» (www.rv-gyazan.ru) и на официальном интернет-портале правовой информации (www.pravo.gov.ru).

5. Отделу информационного обеспечения градостроительной деятельности разместить настоящее постановление на официальном сайте главного управления архитектуры и градостроительства Рязанской области в сети «Интернет».

6. Предложить главе муниципального образования – Шиловский муниципальный район Рязанской области, главе муниципального образования – Шиловское городское поселение Шиловского муниципального района Рязанской области обеспечить размещение настоящего постановления на официальном сайте муниципального образования в сети «Интернет», публикацию в средствах

массовой информации.

7. Контроль за исполнением настоящего постановления возложить на заместителя начальника главного управления архитектуры и градостроительства Рязанской области Т.С. Попкову.

Начальник

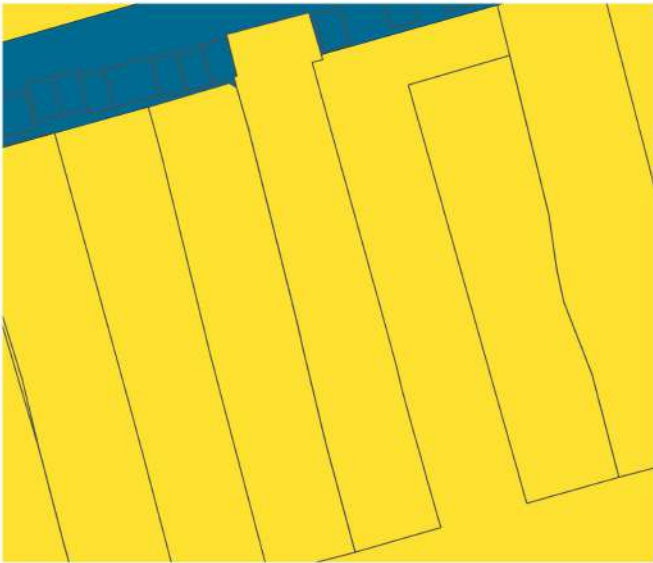
A handwritten signature in black ink, consisting of a large, stylized initial 'Ш' followed by the letters 'В' and 'Шашкин' in a cursive script.

Р.В. Шашкин

Внесение изменений в правила землепользования и застройки муниципального образования - Шировское городское поселение Шировского муниципального района Рязанской области в части приведения сведений о местоположении границ территориальных зон «3.4 Зона транспортной инфраструктуры», «1.1 Зона застройки индивидуальными жилыми домами», «3.1 Производственная зона», «2.1 Многофункциональная общественно-деловая зона» населенного пункта р.п. Шилово в соответствии с их описанием в Едином государственном реестре недвижимости согласно границам земельных участков с кадастровыми номерами 62:25:0070410:50, 62:25:0070501:41, 62:25:0070206:200, 62:25:0070409:2107, 62:25:0070501:188

Фрагмент карты градостроительного зонирования

Масштаб 1:500



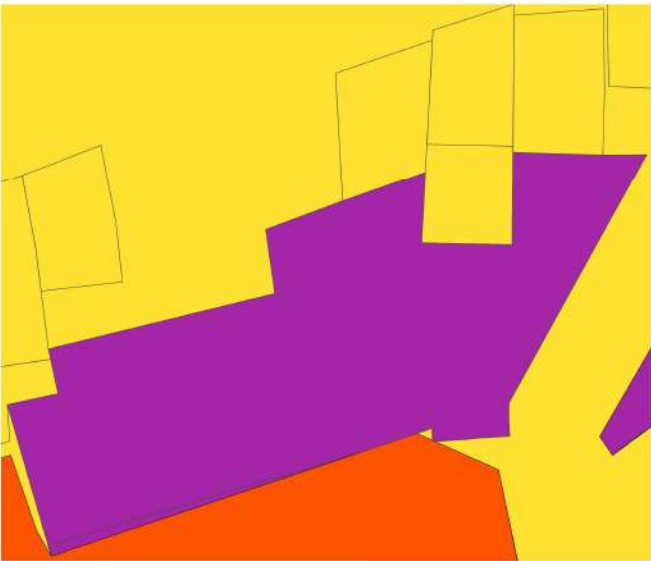
Территориальные зоны
Зона застройки индивидуальными жилыми домами
Зона транспортной инфраструктуры

Масштаб 1:500



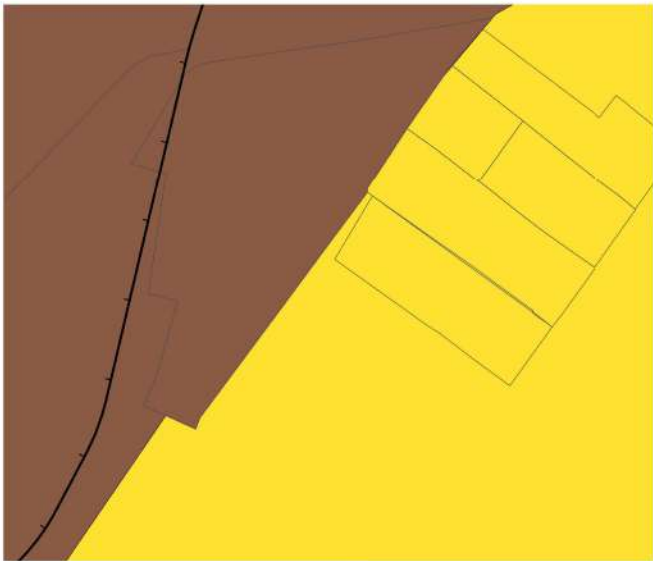
Территориальные зоны
Зона застройки индивидуальными жилыми домами
Многофункциональная общественно-деловая зона
Зона специализированной общественной застройки

Масштаб 1:1000



Территориальные зоны
Зона застройки индивидуальными жилыми домами
Зона застройки среднетажными жилыми домами (от 5 до 8 этажей, включая мансардный)
Многофункциональная общественно-деловая зона

Масштаб 1:1000



Территориальные зоны
Зона застройки индивидуальными жилыми домами
Производственная зона

«ОПИСАНИЕ МЕСТОПОЛОЖЕНИЯ ГРАНИЦ
населенных пунктов, территориальных зон, особо охраняемых природных территорий, зон
с особыми условиями использования территории
1.1 Зона застройки индивидуальными жилыми домами (населенный пункт р.п. Шиловое)
(наименование объекта, местоположение границ которого описано (далее - объект)

Раздел 1

Сведения об объекте		
№ п/п	Характеристики объекта	Описание характеристик
1	2	3
1	Местоположение объекта	Российская Федерация, Рязанская область, р-н Шиловский, с/п Шиловское, рп Шиловое
2	Площадь объекта ± величина погрешности определения площади (Р ± Дельта Р)	5109118кв.м. ± 2047кв.м.
3	Иные характеристики объекта	Номер зоны:

Раздел 2

Сведения о местоположении границ объекта					
1. Система координат <u>МСК-50</u>					
2. Сведения о характерных точках границ объекта					
Обозначение характерных точек границ	Координаты, м		Метод определения координат характерной точки	Средняя квадратическая погрешность положения характерной точки (Мт), м	Описание обозначения точки на местности (при наличии)
	X	Y			
1	2	3	4	5	6
ЗУИ(1)					
1	409642,17	2211430,36	Картометрический метод	2,50	-
2	409666,39	2211446,97	Картометрический метод	2,50	-
3	409708,06	2211484,11	Картометрический метод	2,50	-
4	409734,11	2211512,76	Картометрический метод	2,50	-
5	409763,06	2211552,96	Картометрический метод	2,50	-
6	409770,04	2211563,02	Картометрический метод	2,50	-
7	409765,32	2211566,22	Картометрический метод	2,50	-
8	409761,53	2211568,45	Картометрический метод	2,50	-
9	409732,82	2211528,25	Картометрический метод	2,50	-
10	409701,94	2211490,92	Картометрический метод	2,50	-
11	409685,49	2211505,29	Картометрический метод	2,50	-
12	409685,47	2211508,49	Картометрический метод	2,50	-
13	409743,38	2211629,55	Картометрический метод	2,50	-
14	409746,07	2211631,38	Картометрический метод	2,50	-
15	409749,2	2211635,02	Картометрический метод	2,50	-
16	409764,03	2211627,88	Картометрический метод	2,50	-
17	409762,58	2211625,04	Картометрический метод	2,50	-
18	409765,59	2211623,51	Картометрический метод	2,50	-
19	409768,51	2211629,25	Картометрический метод	2,50	-
20	409779,87	2211623,47	Картометрический метод	2,50	-
21	409795,75	2211619,01	Картометрический метод	2,50	-
22	409789,23	2211608,23	Картометрический метод	2,50	-
23	409794	2211605,35	Картометрический метод	2,50	-
24	409830,22	2211683,04	Картометрический метод	2,50	-
25	409849,19	2211734,11	Картометрический метод	2,50	-
26	409831,02	2211737,49	Картометрический метод	2,50	-
27	409825,05	2211739,23	Картометрический метод	2,50	-
28	409824,6	2211737	Картометрический метод	2,50	-
29	409781,94	2211744,49	Картометрический метод	2,50	-
30	409779,91	2211747,85	Картометрический метод	2,50	-
31	409776,11	2211748,77	Картометрический метод	2,50	-
32	409772,38	2211734,1	Картометрический метод	2,50	-
33	409789,71	2211731,65	Картометрический метод	2,50	-
34	409790,6	2211734,4	Картометрический метод	2,50	-
35	409797,33	2211733,34	Картометрический метод	2,50	-
36	409798,59	2211737,8	Картометрический метод	2,50	-
37	409818,16	2211731,79	Картометрический метод	2,50	-
38	409821,64	2211730,45	Картометрический метод	2,50	-

Сведения о местоположении границ объекта

39	409821,37	2211729,73	Картометрический метод	2,50	-
40	409815,05	2211713,25	Картометрический метод	2,50	-
41	409817,37	2211705,2	Картометрический метод	2,50	-
42	409798,56	2211656,36	Картометрический метод	2,50	-
43	409796,38	2211654,91	Картометрический метод	2,50	-
44	409763,6	2211661,17	Картометрический метод	2,50	-
45	409763,69	2211663,98	Картометрический метод	2,50	-
46	409762,28	2211665,4	Картометрический метод	2,50	-
47	409759,16	2211667,41	Картометрический метод	2,50	-
48	409750,51	2211670,64	Картометрический метод	2,50	-
49	409759,06	2211706,13	Картометрический метод	2,50	-
50	409748,01	2211708,57	Картометрический метод	2,50	-
51	409748,69	2211712,54	Картометрический метод	2,50	-
52	409743	2211713,42	Картометрический метод	2,50	-
53	409744,14	2211720,75	Картометрический метод	2,50	-
54	409749,82	2211719,79	Картометрический метод	2,50	-
55	409750,95	2211725,55	Картометрический метод	2,50	-
56	409759,18	2211754	Картометрический метод	2,50	-
57	409762,17	2211756,4	Картометрический метод	2,50	-
58	409783,79	2211778,63	Картометрический метод	2,50	-
59	409788,79	2211776,51	Картометрический метод	2,50	-
60	409788,8	2211768,75	Картометрический метод	2,50	-
61	409800,25	2211772,6	Картометрический метод	2,50	-
62	409802,9	2211786,3	Картометрический метод	2,50	-
63	409801,9	2211792,24	Картометрический метод	2,50	-
64	409803,25	2211799,85	Картометрический метод	2,50	-
65	409806,99	2211819,43	Картометрический метод	2,50	-
66	409809,45	2211832	Картометрический метод	2,50	-
67	409810,82	2211838,43	Картометрический метод	2,50	-
68	409811,96	2211842,96	Картометрический метод	2,50	-
69	409824,96	2211910,38	Картометрический метод	2,50	-
70	409826,07	2211916,48	Картометрический метод	2,50	-
71	409828,14	2211928,13	Картометрический метод	2,50	-
72	409828,66	2211937,81	Картометрический метод	2,50	-
73	409833,5	2211964,52	Картометрический метод	2,50	-
74	409834,11	2211967,17	Картометрический метод	2,50	-
75	409843,61	2212008,38	Картометрический метод	2,50	-
76	409843,89	2212009,02	Картометрический метод	2,50	-
77	409851,97	2212007,13	Картометрический метод	2,50	-
78	409853,39	2212013,17	Картометрический метод	2,50	-
79	409888,48	2212004,96	Картометрический метод	2,50	-
80	409890,81	2212016,73	Картометрический метод	2,50	-
81	409903,34	2212016,18	Картометрический метод	2,50	-
82	409910,56	2212019,4	Картометрический метод	2,50	-
83	409924,81	2212115,05	Картометрический метод	2,50	-
84	409916,1	2212111,78	Картометрический метод	2,50	-
85	409911,68	2212111,98	Картометрический метод	2,50	-
86	409903,06	2212112,37	Картометрический метод	2,50	-
87	409894,63	2212113,12	Картометрический метод	2,50	-
88	409893,64	2212113,97	Картометрический метод	2,50	-
89	409862,74	2212119,64	Картометрический метод	2,50	-

Сведения о местоположении границ объекта

90	409858,74	2212120,04	Картометрический метод	2,50	-
91	409863,36	2212144,08	Картометрический метод	2,50	-
92	409867,32	2212143,52	Картометрический метод	2,50	-
93	409867,98	2212147,72	Картометрический метод	2,50	-
94	409868,64	2212147,61	Картометрический метод	2,50	-
95	409869,35	2212152,13	Картометрический метод	2,50	-
96	409871,98	2212151,71	Картометрический метод	2,50	-
97	409879,06	2212195,17	Картометрический метод	2,50	-
98	409880,24	2212197,97	Картометрический метод	2,50	-
99	409882,25	2212206,46	Картометрический метод	2,50	-
100	409884,32	2212221,93	Картометрический метод	2,50	-
101	409908,37	2212214,93	Картометрический метод	2,50	-
102	409912,69	2212219,44	Картометрический метод	2,50	-
103	409957,27	2212209,57	Картометрический метод	2,50	-
104	409964,76	2212250,27	Картометрический метод	2,50	-
105	409941,95	2212256,84	Картометрический метод	2,50	-
106	409950,58	2212271,22	Картометрический метод	2,50	-
107	409943,8	2212287,66	Картометрический метод	2,50	-
108	409955,93	2212319,1	Картометрический метод	2,50	-
109	409964,56	2212364,3	Картометрический метод	2,50	-
110	409990,86	2212368,83	Картометрический метод	2,50	-
111	410007,3	2212416,08	Картометрический метод	2,50	-
112	410021,68	2212454,92	Картометрический метод	2,50	-
113	410028,67	2212478,34	Картометрический метод	2,50	-
114	410022,09	2212482,66	Картометрический метод	2,50	-
115	410032,98	2212502,79	Картометрический метод	2,50	-
116	410052,91	2212537,31	Картометрический метод	2,50	-
117	410070,79	2212569,98	Картометрический метод	2,50	-
118	410081,47	2212592,58	Картометрический метод	2,50	-
119	410107,78	2212656,08	Картометрический метод	2,50	-
120	410119,85	2212674,93	Картометрический метод	2,50	-
121	410169,48	2212729,79	Картометрический метод	2,50	-
122	410180,81	2212743,01	Картометрический метод	2,50	-
123	410193,95	2212759,54	Картометрический метод	2,50	-
124	410196,39	2212764,21	Картометрический метод	2,50	-
125	410198,67	2212772,41	Картометрический метод	2,50	-
126	410198,66	2212833,45	Картометрический метод	2,50	-
127	410187,05	2212867,97	Картометрический метод	2,50	-
128	410184,07	2212889,65	Картометрический метод	2,50	-
129	410183,96	2212912,97	Картометрический метод	2,50	-
130	410184,07	2212952,52	Картометрический метод	2,50	-
131	410182,9	2212982,22	Картометрический метод	2,50	-
132	410183,04	2213021,46	Картометрический метод	2,50	-
133	410169,48	2213085,57	Картометрический метод	2,50	-
134	410166,77	2213109,36	Картометрический метод	2,50	-
135	410163,65	2213104,32	Картометрический метод	2,50	-
136	410126,6	2213044,38	Картометрический метод	2,50	-
137	410115,68	2213051,28	Картометрический метод	2,50	-
138	410081,07	2213073,17	Картометрический метод	2,50	-
139	410082,22	2213075,16	Картометрический метод	2,50	-
140	410071,63	2213081,71	Картометрический метод	2,50	-

Сведения о местоположении границ объекта					
141	410075,26	2213087,04	Картометрический метод	2,50	-
142	410075,8	2213090,25	Картометрический метод	2,50	-
143	410066,27	2213096,99	Картометрический метод	2,50	-
144	410152,44	2213248,44	Картометрический метод	2,50	-
145	410153,71	2213252,11	Картометрический метод	2,50	-
146	410148,25	2213254,41	Картометрический метод	2,50	-
147	409899,96	2213436,43	Картометрический метод	2,50	-
148	409898,14	2213436,85	Картометрический метод	2,50	-
149	409864,55	2213378,04	Картометрический метод	2,50	-
150	409824,74	2213387,65	Картометрический метод	2,50	-
151	409811,79	2213392,54	Картометрический метод	2,50	-
152	409802,64	2213396	Картометрический метод	2,50	-
153	409772,11	2213407,54	Картометрический метод	2,50	-
154	409604,88	2213456,91	Картометрический метод	2,50	-
155	409584,56	2213461,51	Картометрический метод	2,50	-
156	409482,2	2213480,52	Картометрический метод	2,50	-
157	409309,77	2213501,4	Картометрический метод	2,50	-
158	409294,85	2213351,06	Картометрический метод	2,50	-
159	409274,23	2213134,66	Картометрический метод	2,50	-
160	409249,14	2212869,15	Картометрический метод	2,50	-
161	409247,02	2212828,34	Картометрический метод	2,50	-
162	409247,23	2212755,43	Картометрический метод	2,50	-
163	409251,27	2212708,03	Картометрический метод	2,50	-
164	409269,55	2212612,79	Картометрический метод	2,50	-
165	409275,5	2212583,67	Картометрический метод	2,50	-
166	409282,15	2212539,96	Картометрический метод	2,50	-
167	409283,79	2212482,91	Картометрический метод	2,50	-
168	409281,93	2212434,77	Картометрический метод	2,50	-
169	409279,76	2212404,05	Картометрический метод	2,50	-
170	409274,74	2212373,51	Картометрический метод	2,50	-
171	409263,6	2212336,87	Картометрический метод	2,50	-
172	409254,03	2212313,28	Картометрический метод	2,50	-
173	409242,13	2212291,17	Картометрический метод	2,50	-
174	409223,64	2212264,6	Картометрический метод	2,50	-
175	409197,47	2212234	Картометрический метод	2,50	-
176	409175,42	2212213,57	Картометрический метод	2,50	-
177	409160,88	2212205,55	Картометрический метод	2,50	-
178	409122,56	2212187,52	Картометрический метод	2,50	-
179	409121,89	2212167,25	Картометрический метод	2,50	-
180	409116,45	2212020,51	Картометрический метод	2,50	-
181	409115,17	2211977,13	Картометрический метод	2,50	-
182	409113,9	2211930,17	Картометрический метод	2,50	-
183	409109,57	2211866,11	Картометрический метод	2,50	-
184	409105,26	2211856,21	Картометрический метод	2,50	-
185	409106,31	2211818,43	Картометрический метод	2,50	-
186	409111,41	2211735,13	Картометрический метод	2,50	-
187	409117,73	2211753,7	Картометрический метод	2,50	-
188	409119	2211761,37	Картометрический метод	2,50	-
189	409125,41	2211759,9	Картометрический метод	2,50	-
190	409131,34	2211758,64	Картометрический метод	2,50	-
191	409132,41	2211758,54	Картометрический метод	2,50	-

Сведения о местоположении границ объекта

192	409127	2211739,64	Картометрический метод	2,50	-
193	409127,95	2211739,45	Картометрический метод	2,50	-
194	409129,85	2211738,73	Картометрический метод	2,50	-
195	409129,49	2211735,22	Картометрический метод	2,50	-
196	409142,52	2211731,14	Картометрический метод	2,50	-
197	409164,23	2211716,12	Картометрический метод	2,50	-
198	409159,95	2211668,88	Картометрический метод	2,50	-
199	409198,66	2211663,66	Картометрический метод	2,50	-
200	409200,63	2211674,43	Картометрический метод	2,50	-
201	409223,94	2211670,72	Картометрический метод	2,50	-
202	409223,71	2211668,87	Картометрический метод	2,50	-
203	409223,53	2211667,47	Картометрический метод	2,50	-
204	409240,92	2211664,93	Картометрический метод	2,50	-
205	409258,64	2211662,37	Картометрический метод	2,50	-
206	409279,37	2211659,57	Картометрический метод	2,50	-
207	409288,27	2211700,94	Картометрический метод	2,50	-
208	409288,15	2211700,97	Картометрический метод	2,50	-
209	409290,46	2211711,71	Картометрический метод	2,50	-
210	409293,26	2211722,87	Картометрический метод	2,50	-
211	409294,22	2211726,67	Картометрический метод	2,50	-
212	409305,46	2211767,18	Картометрический метод	2,50	-
213	409307,37	2211774,03	Картометрический метод	2,50	-
214	409310,28	2211784,57	Картометрический метод	2,50	-
215	409315,22	2211801,74	Картометрический метод	2,50	-
216	409317,4	2211808,3	Картометрический метод	2,50	-
217	409360,85	2211796,93	Картометрический метод	2,50	-
218	409350,08	2211757,91	Картометрический метод	2,50	-
219	409315,87	2211632,56	Картометрический метод	2,50	-
220	409314	2211632,97	Картометрический метод	2,50	-
221	409300,1	2211635,38	Картометрический метод	2,50	-
222	409295,1	2211636,24	Картометрический метод	2,50	-
223	409290,34	2211637,06	Картометрический метод	2,50	-
224	409286,42	2211634,23	Картометрический метод	2,50	-
225	409284,64	2211633,72	Картометрический метод	2,50	-
226	409271,01	2211635,02	Картометрический метод	2,50	-
227	409263,52	2211636,5	Картометрический метод	2,50	-
228	409262,14	2211629,6	Картометрический метод	2,50	-
229	409256,99	2211630,69	Картометрический метод	2,50	-
230	409255,9	2211625,76	Картометрический метод	2,50	-
231	409253,94	2211626,29	Картометрический метод	2,50	-
232	409251,39	2211618,18	Картометрический метод	2,50	-
233	409272,26	2211614,44	Картометрический метод	2,50	-
234	409275,87	2211613,53	Картометрический метод	2,50	-
235	409288,53	2211611,4	Картометрический метод	2,50	-
236	409288,23	2211608,9	Картометрический метод	2,50	-
237	409294,78	2211607,67	Картометрический метод	2,50	-
238	409308,4	2211604,02	Картометрический метод	2,50	-
239	409304,55	2211591,36	Картометрический метод	2,50	-
240	409289,18	2211595,1	Картометрический метод	2,50	-
241	409278,94	2211596,83	Картометрический метод	2,50	-
242	409276,23	2211581,86	Картометрический метод	2,50	-

Сведения о местоположении границ объекта

243	409275,02	2211575,05	Картометрический метод	2,50	-
244	409274,38	2211575,12	Картометрический метод	2,50	-
245	409274,06	2211574,74	Картометрический метод	2,50	-
246	409272,03	2211574,81	Картометрический метод	2,50	-
247	409249,66	2211578,08	Картометрический метод	2,50	-
248	409231,62	2211580,72	Картометрический метод	2,50	-
249	409228,06	2211581,44	Картометрический метод	2,50	-
250	409224,48	2211581,39	Картометрический метод	2,50	-
251	409226,32	2211592,71	Картометрический метод	2,50	-
252	409219,39	2211572,73	Картометрический метод	2,50	-
253	409215,9	2211533,64	Картометрический метод	2,50	-
254	409214,54	2211521,55	Картометрический метод	2,50	-
255	409211,03	2211501,14	Картометрический метод	2,50	-
256	409244,03	2211493,24	Картометрический метод	2,50	-
257	409235,31	2211472,23	Картометрический метод	2,50	-
258	409247,24	2211470,21	Картометрический метод	2,50	-
259	409246,78	2211467,66	Картометрический метод	2,50	-
260	409256,07	2211465,82	Картометрический метод	2,50	-
261	409256,85	2211466,44	Картометрический метод	2,50	-
262	409268,09	2211463,14	Картометрический метод	2,50	-
263	409271,23	2211461,82	Картометрический метод	2,50	-
264	409261,5	2211441,14	Картометрический метод	2,50	-
265	409256,83	2211428,13	Картометрический метод	2,50	-
266	409253,12	2211402,28	Картометрический метод	2,50	-
267	409251,31	2211386,18	Картометрический метод	2,50	-
268	409250,28	2211377,12	Картометрический метод	2,50	-
269	409244,3	2211340,9	Картометрический метод	2,50	-
270	409227,35	2211340,94	Картометрический метод	2,50	-
271	409209,66	2211339,4	Картометрический метод	2,50	-
272	409209,88	2211345,12	Картометрический метод	2,50	-
273	409211,68	2211374,82	Картометрический метод	2,50	-
274	409196,16	2211375,87	Картометрический метод	2,50	-
275	409195,42	2211363,67	Картометрический метод	2,50	-
276	409187,62	2211365,12	Картометрический метод	2,50	-
277	409185,19	2211372,47	Картометрический метод	2,50	-
278	409168,99	2211372,63	Картометрический метод	2,50	-
279	409158,18	2211372,55	Картометрический метод	2,50	-
280	409157,89	2211366,11	Картометрический метод	2,50	-
281	409155,65	2211366,19	Картометрический метод	2,50	-
282	409146,67	2211366,72	Картометрический метод	2,50	-
283	409146,01	2211366,79	Картометрический метод	2,50	-
284	409135,52	2211367,95	Картометрический метод	2,50	-
285	409129,7	2211368,59	Картометрический метод	2,50	-
286	409130,06	2211371,23	Картометрический метод	2,50	-
287	409127,46	2211372,47	Картометрический метод	2,50	-
288	409129,13	2211390,95	Картометрический метод	2,50	-
289	409129,21	2211391,79	Картометрический метод	2,50	-
290	409095,73	2211397,63	Картометрический метод	2,50	-
291	409090,96	2211377,9	Картометрический метод	2,50	-
292	409089,23	2211370,57	Картометрический метод	2,50	-
293	409087,03	2211359,95	Картометрический метод	2,50	-

Сведения о местоположении границ объекта

294	409084,3	2211344,57	Картометрический метод	2,50	-
295	409085,33	2211344,37	Картометрический метод	2,50	-
296	409093,52	2211342,59	Картометрический метод	2,50	-
297	409103,99	2211340,73	Картометрический метод	2,50	-
298	409112,99	2211339,05	Картометрический метод	2,50	-
299	409115,74	2211338,54	Картометрический метод	2,50	-
300	409119,28	2211348,34	Картометрический метод	2,50	-
301	409119,83	2211348,19	Картометрический метод	2,50	-
302	409120,68	2211349,54	Картометрический метод	2,50	-
303	409121,05	2211350,98	Картометрический метод	2,50	-
304	409122,8	2211350,79	Картометрический метод	2,50	-
305	409123	2211352,06	Картометрический метод	2,50	-
306	409121,24	2211352,5	Картометрический метод	2,50	-
307	409121,38	2211353,25	Картометрический метод	2,50	-
308	409125,96	2211351,81	Картометрический метод	2,50	-
309	409127,55	2211354,92	Картометрический метод	2,50	-
310	409128,71	2211355,04	Картометрический метод	2,50	-
311	409130,08	2211354,58	Картометрический метод	2,50	-
312	409131,83	2211350,65	Картометрический метод	2,50	-
313	409135,97	2211343,43	Картометрический метод	2,50	-
314	409137,41	2211339,37	Картометрический метод	2,50	-
315	409132,99	2211337,31	Картометрический метод	2,50	-
316	409133,73	2211335,32	Картометрический метод	2,50	-
317	409137,47	2211326,75	Картометрический метод	2,50	-
318	409143,17	2211315,45	Картометрический метод	2,50	-
319	409135,65	2211312,7	Картометрический метод	2,50	-
320	409123,1	2211307,69	Картометрический метод	2,50	-
321	409118,06	2211306,49	Картометрический метод	2,50	-
322	409116,26	2211304,41	Картометрический метод	2,50	-
323	409115,21	2211303,84	Картометрический метод	2,50	-
324	409112,23	2211302,23	Картометрический метод	2,50	-
325	409109,34	2211301,18	Картометрический метод	2,50	-
326	409106,39	2211300,35	Картометрический метод	2,50	-
327	409103,51	2211299,72	Картометрический метод	2,50	-
328	409097,56	2211299,76	Картометрический метод	2,50	-
329	409091,52	2211300,23	Картометрический метод	2,50	-
330	409082,91	2211301,46	Картометрический метод	2,50	-
331	409076,52	2211302,82	Картометрический метод	2,50	-
332	409042,97	2211309,17	Картометрический метод	2,50	-
333	409041,61	2211302,67	Картометрический метод	2,50	-
334	409019,83	2211216	Картометрический метод	2,50	-
335	409024,96	2211214,86	Картометрический метод	2,50	-
336	409044,53	2211232,63	Картометрический метод	2,50	-
337	409044,23	2211234,95	Картометрический метод	2,50	-
338	409077,42	2211260,86	Картометрический метод	2,50	-
339	409131,37	2211290,62	Картометрический метод	2,50	-
340	409178,24	2211310,17	Картометрический метод	2,50	-
341	409213,77	2211320,89	Картометрический метод	2,50	-
342	409253,51	2211329,15	Картометрический метод	2,50	-
343	409263,7	2211331,27	Картометрический метод	2,50	-
344	409264,61	2211342,81	Картометрический метод	2,50	-

Сведения о местоположении границ объекта

345	409267,08	2211358,38	Картометрический метод	2,50	-
346	409267,48	2211359,63	Картометрический метод	2,50	-
347	409271,28	2211377,67	Картометрический метод	2,50	-
348	409290,82	2211457,01	Картометрический метод	2,50	-
349	409292,24	2211463,14	Картометрический метод	2,50	-
350	409296,27	2211480,47	Картометрический метод	2,50	-
351	409296,94	2211483,36	Картометрический метод	2,50	-
352	409299,49	2211490,57	Картометрический метод	2,50	-
353	409302,03	2211500,35	Картометрический метод	2,50	-
354	409303,57	2211499,93	Картометрический метод	2,50	-
355	409304,35	2211502,97	Картометрический метод	2,50	-
356	409302,83	2211503,39	Картометрический метод	2,50	-
357	409309,14	2211528,09	Картометрический метод	2,50	-
358	409325,16	2211586,01	Картометрический метод	2,50	-
359	409329,24	2211584,83	Картометрический метод	2,50	-
360	409330,87	2211591,16	Картометрический метод	2,50	-
361	409318,9	2211594,87	Картометрический метод	2,50	-
362	409325,34	2211620,76	Картометрический метод	2,50	-
363	409326,54	2211625,6	Картометрический метод	2,50	-
364	409330,21	2211640,93	Картометрический метод	2,50	-
365	409333,01	2211651,28	Картометрический метод	2,50	-
366	409379,3	2211639,58	Картометрический метод	2,50	-
367	409373,14	2211609,42	Картометрический метод	2,50	-
368	409384,54	2211606,54	Картометрический метод	2,50	-
369	409415,6	2211593,34	Картометрический метод	2,50	-
370	409433,19	2211591,17	Картометрический метод	2,50	-
371	409439,11	2211590,17	Картометрический метод	2,50	-
372	409443,98	2211589,29	Картометрический метод	2,50	-
373	409448,41	2211588,5	Картометрический метод	2,50	-
374	409467,19	2211586,35	Картометрический метод	2,50	-
375	409479,47	2211581,56	Картометрический метод	2,50	-
376	409479,3	2211581,15	Картометрический метод	2,50	-
377	409487,87	2211577,47	Картометрический метод	2,50	-
378	409487,74	2211576,88	Картометрический метод	2,50	-
379	409501,31	2211572,69	Картометрический метод	2,50	-
380	409508,36	2211570,52	Картометрический метод	2,50	-
381	409508,07	2211569,56	Картометрический метод	2,50	-
382	409509,98	2211568,97	Картометрический метод	2,50	-
383	409518,07	2211569,06	Картометрический метод	2,50	-
384	409527,2	2211565,23	Картометрический метод	2,50	-
385	409526,98	2211564,25	Картометрический метод	2,50	-
386	409525,32	2211558,08	Картометрический метод	2,50	-
387	409522,08	2211544,72	Картометрический метод	2,50	-
388	409504,41	2211547,91	Картометрический метод	2,50	-
389	409502,23	2211545,26	Картометрический метод	2,50	-
390	409501,48	2211540,89	Картометрический метод	2,50	-
391	409498,85	2211529,81	Картометрический метод	2,50	-
392	409524,84	2211524,14	Картометрический метод	2,50	-
393	409524,26	2211520,63	Картометрический метод	2,50	-
394	409528,52	2211519,82	Картометрический метод	2,50	-
395	409527,48	2211513,46	Картометрический метод	2,50	-

Сведения о местоположении границ объекта

396	409547,66	2211512,54	Картометрический метод	2,50	-
397	409547,53	2211509,36	Картометрический метод	2,50	-
398	409547,03	2211509,38	Картометрический метод	2,50	-
399	409546,84	2211506,03	Картометрический метод	2,50	-
400	409546,4	2211488,78	Картометрический метод	2,50	-
401	409545,67	2211488,64	Картометрический метод	2,50	-
402	409534,28	2211463,5	Картометрический метод	2,50	-
403	409532,86	2211460,36	Картометрический метод	2,50	-
404	409520,37	2211451,75	Картометрический метод	2,50	-
405	409512,46	2211448,76	Картометрический метод	2,50	-
406	409528,99	2211379,15	Картометрический метод	2,50	-
407	409563,01	2211389,97	Картометрический метод	2,50	-
1	409642,17	2211430,36	Картометрический метод	2,50	-
408	409860,73	2212149,6	Картометрический метод	2,50	-
409	409867,37	2212174,22	Картометрический метод	2,50	-
410	409882,36	2212250,07	Картометрический метод	2,50	-
411	409794,77	2212272,66	Картометрический метод	2,50	-
412	409772,8	2212277,74	Картометрический метод	2,50	-
413	409769,86	2212264,67	Картометрический метод	2,50	-
414	409767,38	2212256,43	Картометрический метод	2,50	-
415	409766,83	2212253,36	Картометрический метод	2,50	-
416	409765,23	2212246,58	Картометрический метод	2,50	-
417	409766,62	2212246,12	Картометрический метод	2,50	-
418	409766,08	2212243,71	Картометрический метод	2,50	-
419	409774,3	2212241,24	Картометрический метод	2,50	-
420	409756,93	2212183,43	Картометрический метод	2,50	-
421	409833,05	2212158,14	Картометрический метод	2,50	-
422	409851,84	2212151,67	Картометрический метод	2,50	-
408	409860,73	2212149,6	Картометрический метод	2,50	-
423	409874,46	2212394,41	Картометрический метод	2,50	-
424	409902,26	2212508,84	Картометрический метод	2,50	-
425	409906,1	2212545,35	Картометрический метод	2,50	-
426	409898,7	2212548,9	Картометрический метод	2,50	-
427	409890,71	2212552,73	Картометрический метод	2,50	-
428	409867,48	2212564,09	Картометрический метод	2,50	-
429	409855,64	2212557,93	Картометрический метод	2,50	-
430	409853,3	2212554,84	Картометрический метод	2,50	-
431	409852,99	2212554,6	Картометрический метод	2,50	-
432	409842,77	2212540,05	Картометрический метод	2,50	-
433	409832,25	2212522,19	Картометрический метод	2,50	-
434	409807,05	2212484,77	Картометрический метод	2,50	-
435	409797,76	2212472,13	Картометрический метод	2,50	-
436	409797,19	2212471,86	Картометрический метод	2,50	-
437	409794,96	2212468,32	Картометрический метод	2,50	-
438	409788,92	2212458,76	Картометрический метод	2,50	-
439	409782,6	2212449,87	Картометрический метод	2,50	-
440	409779,55	2212445,86	Картометрический метод	2,50	-
441	409764,92	2212423,73	Картометрический метод	2,50	-
442	409778,24	2212418,88	Картометрический метод	2,50	-

Сведения о местоположении границ объекта					
443	409795,61	2212415,21	Картометрический метод	2,50	-
444	409800,99	2212413,32	Картометрический метод	2,50	-
445	409825,74	2212406,35	Картометрический метод	2,50	-
446	409828,51	2212405,46	Картометрический метод	2,50	-
423	409874,46	2212394,41	Картометрический метод	2,50	-
447	409534,01	2212540,18	Картометрический метод	2,50	-
448	409538,94	2212562,06	Картометрический метод	2,50	-
449	409533,6	2212563,81	Картометрический метод	2,50	-
450	409537,19	2212575,52	Картометрический метод	2,50	-
451	409543,15	2212573,46	Картометрический метод	2,50	-
452	409546,15	2212577,62	Картометрический метод	2,50	-
453	409547,73	2212582,23	Картометрический метод	2,50	-
454	409560,21	2212614,14	Картометрический метод	2,50	-
455	409550,14	2212617,53	Картометрический метод	2,50	-
456	409516,34	2212608,81	Картометрический метод	2,50	-
457	409481,52	2212602,26	Картометрический метод	2,50	-
458	409457,26	2212596,68	Картометрический метод	2,50	-
459	409448,63	2212564,94	Картометрический метод	2,50	-
460	409518,18	2212547,37	Картометрический метод	2,50	-
461	409517,77	2212543,87	Картометрический метод	2,50	-
447	409534,01	2212540,18	Картометрический метод	2,50	-
462	409742,35	2212688,75	Картометрический метод	2,50	-
463	409757,76	2212708,43	Картометрический метод	2,50	-
464	409730,21	2212730,01	Картометрический метод	2,50	-
465	409725,97	2212714,24	Картометрический метод	2,50	-
466	409713,74	2212711,82	Картометрический метод	2,50	-
467	409674,45	2212704,32	Картометрический метод	2,50	-
468	409681,62	2212729,41	Картометрический метод	2,50	-
469	409685,49	2212742,76	Картометрический метод	2,50	-
470	409457,91	2212756,52	Картометрический метод	2,50	-
471	409463,44	2212637,84	Картометрический метод	2,50	-
472	409564,69	2212655,89	Картометрический метод	2,50	-
473	409666,21	2212675,47	Картометрический метод	2,50	-
474	409663,01	2212663,55	Картометрический метод	2,50	-
475	409733,1	2212676,94	Картометрический метод	2,50	-
462	409742,35	2212688,75	Картометрический метод	2,50	-
476	409717,13	2211800,2	Картометрический метод	2,50	-
477	409719,41	2211806,49	Картометрический метод	2,50	-
478	409710,85	2211809,07	Картометрический метод	2,50	-
479	409714,69	2211826,88	Картометрический метод	2,50	-
480	409716,76	2211836,13	Картометрический метод	2,50	-
481	409724,57	2211870,68	Картометрический метод	2,50	-
482	409718,93	2211872,13	Картометрический метод	2,50	-
483	409713,86	2211873,4	Картометрический метод	2,50	-
484	409678,94	2211882,58	Картометрический метод	2,50	-
485	409671,58	2211858,45	Картометрический метод	2,50	-
486	409656,29	2211862,45	Картометрический метод	2,50	-
487	409655,2	2211859,61	Картометрический метод	2,50	-

Сведения о местоположении границ объекта

488	409653,7	2211853,73	Картометрический метод	2,50	-
489	409646,75	2211855,22	Картометрический метод	2,50	-
490	409643,92	2211856,07	Картометрический метод	2,50	-
491	409634,6	2211822,78	Картометрический метод	2,50	-
492	409633,31	2211818,02	Картометрический метод	2,50	-
493	409642,51	2211815,63	Картометрический метод	2,50	-
494	409656,01	2211812,33	Картометрический метод	2,50	-
495	409669,62	2211809,05	Картометрический метод	2,50	-
496	409668,1	2211800,82	Картометрический метод	2,50	-
497	409676,41	2211799,06	Картометрический метод	2,50	-
498	409676,84	2211798,97	Картометрический метод	2,50	-
499	409678,66	2211806,76	Картометрический метод	2,50	-
500	409688,82	2211804,4	Картометрический метод	2,50	-
501	409687	2211796,6	Картометрический метод	2,50	-
502	409697,68	2211793,88	Картометрический метод	2,50	-
503	409700,35	2211803,39	Картометрический метод	2,50	-
476	409717,13	2211800,2	Картометрический метод	2,50	-
504	409651,25	2211611,99	Картометрический метод	2,50	-
505	409660,11	2211643,33	Картометрический метод	2,50	-
506	409674,06	2211638,97	Картометрический метод	2,50	-
507	409682,31	2211644,04	Картометрический метод	2,50	-
508	409704,29	2211726,22	Картометрический метод	2,50	-
509	409677,42	2211732,21	Картометрический метод	2,50	-
510	409622,52	2211745,97	Картометрический метод	2,50	-
511	409605,07	2211676,97	Картометрический метод	2,50	-
512	409599,36	2211647,77	Картометрический метод	2,50	-
513	409593,63	2211623,11	Картометрический метод	2,50	-
514	409609,04	2211617,89	Картометрический метод	2,50	-
515	409615,53	2211615,32	Картометрический метод	2,50	-
516	409634,26	2211595,48	Картометрический метод	2,50	-
504	409651,25	2211611,99	Картометрический метод	2,50	-
517	409594,07	2211514,64	Картометрический метод	2,50	-
518	409595,59	2211516,74	Картометрический метод	2,50	-
519	409596,8	2211519,72	Картометрический метод	2,50	-
520	409606,85	2211543,64	Картометрический метод	2,50	-
521	409605,93	2211547,69	Картометрический метод	2,50	-
522	409605,91	2211547,82	Картометрический метод	2,50	-
523	409613,17	2211555,78	Картометрический метод	2,50	-
524	409607,67	2211561,12	Картометрический метод	2,50	-
525	409606,93	2211561,84	Картометрический метод	2,50	-
526	409597,89	2211568,54	Картометрический метод	2,50	-
527	409595,47	2211570,49	Картометрический метод	2,50	-
528	409592,05	2211573,23	Картометрический метод	2,50	-
529	409574,66	2211580,93	Картометрический метод	2,50	-
530	409569,41	2211568,95	Картометрический метод	2,50	-
531	409570,5	2211558,65	Картометрический метод	2,50	-
532	409576,41	2211557,73	Картометрический метод	2,50	-
533	409575,06	2211548,7	Картометрический метод	2,50	-
534	409572,27	2211541,2	Картометрический метод	2,50	-

Сведения о местоположении границ объекта

535	409573,91	2211535,29	Картометрический метод	2,50	-
536	409575,37	2211530,04	Картометрический метод	2,50	-
537	409576,86	2211524,69	Картометрический метод	2,50	-
538	409578,21	2211519,83	Картометрический метод	2,50	-
539	409578,68	2211518,8	Картометрический метод	2,50	-
517	409594,07	2211514,64	Картометрический метод	2,50	-
540	409576,62	2211602,61	Картометрический метод	2,50	-
541	409608,92	2211733,68	Картометрический метод	2,50	-
542	409555,18	2211747,32	Картометрический метод	2,50	-
543	409542,56	2211698,67	Картометрический метод	2,50	-
544	409519,32	2211703,31	Картометрический метод	2,50	-
545	409502,99	2211707,48	Картометрический метод	2,50	-
546	409497,21	2211709,29	Картометрический метод	2,50	-
547	409437,5	2211729,85	Картометрический метод	2,50	-
548	409422,15	2211676,75	Картометрический метод	2,50	-
549	409355,16	2211695,54	Картометрический метод	2,50	-
550	409346,41	2211659,67	Картометрический метод	2,50	-
540	409576,62	2211602,61	Картометрический метод	2,50	-
551	409429,27	2211741,26	Картометрический метод	2,50	-
552	409431,68	2211756,63	Картометрический метод	2,50	-
553	409429,51	2211761,4	Картометрический метод	2,50	-
554	409432,29	2211775,26	Картометрический метод	2,50	-
555	409402	2211782,09	Картометрический метод	2,50	-
556	409398,72	2211754,18	Картометрический метод	2,50	-
557	409400,67	2211753,73	Картометрический метод	2,50	-
558	409400,95	2211753,15	Картометрический метод	2,50	-
559	409404,9	2211752,5	Картометрический метод	2,50	-
560	409404,08	2211747,82	Картометрический метод	2,50	-
561	409409,03	2211746,3	Картометрический метод	2,50	-
551	409429,27	2211741,26	Картометрический метод	2,50	-
562	409504,82	2211794,12	Картометрический метод	2,50	-
563	409513,87	2211834,68	Картометрический метод	2,50	-
564	409518,13	2211856,76	Картометрический метод	2,50	-
565	409513,89	2211857,73	Картометрический метод	2,50	-
566	409510,69	2211858,46	Картометрический метод	2,50	-
567	409502,81	2211860,59	Картометрический метод	2,50	-
568	409490,71	2211863,51	Картометрический метод	2,50	-
569	409490,36	2211863,36	Картометрический метод	2,50	-
570	409477,41	2211866,81	Картометрический метод	2,50	-
571	409474,33	2211860,69	Картометрический метод	2,50	-
572	409461,35	2211862,94	Картометрический метод	2,50	-
573	409461,87	2211867,14	Картометрический метод	2,50	-
574	409440,11	2211870,33	Картометрический метод	2,50	-
575	409441,02	2211877,28	Картометрический метод	2,50	-
576	409443,05	2211892,39	Картометрический метод	2,50	-
577	409440,83	2211898,79	Картометрический метод	2,50	-
578	409438,61	2211900,66	Картометрический метод	2,50	-
579	409424,51	2211904,14	Картометрический метод	2,50	-

Сведения о местоположении границ объекта

580	409420,92	2211902,1	Картометрический метод	2,50	-
581	409419,44	2211902,54	Картометрический метод	2,50	-
582	409410,5	2211904,75	Картометрический метод	2,50	-
583	409410,64	2211905,17	Картометрический метод	2,50	-
584	409406,06	2211906,23	Картометрический метод	2,50	-
585	409401,07	2211886,66	Картометрический метод	2,50	-
586	409405,16	2211885,34	Картометрический метод	2,50	-
587	409404,06	2211880,7	Картометрический метод	2,50	-
588	409401,63	2211881,28	Картометрический метод	2,50	-
589	409400,99	2211878,61	Картометрический метод	2,50	-
590	409399,82	2211878,89	Картометрический метод	2,50	-
591	409398	2211871,25	Картометрический метод	2,50	-
592	409399,17	2211870,97	Картометрический метод	2,50	-
593	409398,53	2211868,3	Картометрический метод	2,50	-
594	409399,79	2211868	Картометрический метод	2,50	-
595	409398,05	2211861,02	Картометрический метод	2,50	-
596	409392,69	2211847,68	Картометрический метод	2,50	-
597	409408,03	2211843,12	Картометрический метод	2,50	-
598	409408,38	2211845,06	Картометрический метод	2,50	-
599	409422,83	2211842,45	Картометрический метод	2,50	-
600	409432,79	2211840,41	Картометрический метод	2,50	-
601	409432,43	2211835,36	Картометрический метод	2,50	-
602	409421,13	2211838,45	Картометрический метод	2,50	-
603	409416,11	2211820,09	Картометрический метод	2,50	-
604	409415,53	2211817,98	Картометрический метод	2,50	-
605	409430,19	2211813,97	Картометрический метод	2,50	-
606	409431,26	2211812,46	Картометрический метод	2,50	-
607	409441,03	2211809,82	Картометрический метод	2,50	-
608	409446,68	2211808,28	Картометрический метод	2,50	-
609	409447,24	2211809,14	Картометрический метод	2,50	-
610	409449,43	2211808,36	Картометрический метод	2,50	-
611	409451,55	2211807,61	Картометрический метод	2,50	-
612	409476,98	2211801,19	Картометрический метод	2,50	-
562	409504,82	2211794,12	Картометрический метод	2,50	-
613	409523,35	2211899,75	Картометрический метод	2,50	-
614	409529,04	2211922,69	Картометрический метод	2,50	-
615	409512,21	2211927,19	Картометрический метод	2,50	-
616	409512,14	2211926,92	Картометрический метод	2,50	-
617	409506,78	2211928,51	Картометрический метод	2,50	-
618	409467,74	2211946,87	Картометрический метод	2,50	-
619	409465,89	2211938,99	Картометрический метод	2,50	-
620	409464,12	2211931,45	Картометрический метод	2,50	-
621	409457,93	2211912,49	Картометрический метод	2,50	-
622	409471,69	2211909,24	Картометрический метод	2,50	-
623	409499,47	2211902,8	Картометрический метод	2,50	-
624	409499,82	2211904,9	Картометрический метод	2,50	-
625	409501,12	2211904,65	Картометрический метод	2,50	-
626	409514,49	2211902,09	Картометрический метод	2,50	-
627	409514,38	2211901,36	Картометрический метод	2,50	-
628	409521,96	2211900	Картометрический метод	2,50	-

Сведения о местоположении границ объекта					
613	409523,35	2211899,75	Картометрический метод	2,50	-
629	409462,13	2212023,78	Картометрический метод	2,50	-
630	409469,23	2212051,81	Картометрический метод	2,50	-
631	409451,53	2212057,48	Картометрический метод	2,50	-
632	409440,19	2212029,73	Картометрический метод	2,50	-
629	409462,13	2212023,78	Картометрический метод	2,50	-
633	409440,33	2212104,71	Картометрический метод	2,50	-
634	409455,71	2212157,72	Картометрический метод	2,50	-
635	409430,07	2212162,41	Картометрический метод	2,50	-
636	409423,97	2212145,31	Картометрический метод	2,50	-
637	409412,47	2212149,06	Картометрический метод	2,50	-
638	409411,88	2212152,95	Картометрический метод	2,50	-
639	409416,39	2212172,05	Картометрический метод	2,50	-
640	409421,21	2212179,56	Картометрический метод	2,50	-
641	409424,37	2212190,64	Картометрический метод	2,50	-
642	409404,32	2212199,46	Картометрический метод	2,50	-
643	409391,99	2212199,62	Картометрический метод	2,50	-
644	409365,28	2212206,07	Картометрический метод	2,50	-
645	409360,16	2212194,32	Картометрический метод	2,50	-
646	409355,73	2212196,28	Картометрический метод	2,50	-
647	409357,97	2212201,71	Картометрический метод	2,50	-
648	409361,15	2212200,11	Картометрический метод	2,50	-
649	409366,86	2212212,91	Картометрический метод	2,50	-
650	409358,43	2212217,06	Картометрический метод	2,50	-
651	409355,93	2212211	Картометрический метод	2,50	-
652	409348,65	2212214,69	Картометрический метод	2,50	-
653	409339,14	2212184,13	Картометрический метод	2,50	-
654	409374,63	2212171,89	Картометрический метод	2,50	-
655	409375,96	2212166,53	Картометрический метод	2,50	-
656	409388,18	2212146,46	Картометрический метод	2,50	-
657	409400,53	2212141,54	Картометрический метод	2,50	-
658	409397,01	2212132,47	Картометрический метод	2,50	-
659	409408,99	2212128,08	Картометрический метод	2,50	-
660	409411,98	2212127,09	Картометрический метод	2,50	-
661	409409,24	2212118,82	Картометрический метод	2,50	-
662	409409,9	2212118,61	Картометрический метод	2,50	-
663	409408,72	2212114,94	Картометрический метод	2,50	-
633	409440,33	2212104,71	Картометрический метод	2,50	-
664	409213,85	2212080,42	Картометрический метод	2,50	-
665	409219,88	2212101,17	Картометрический метод	2,50	-
666	409229,6	2212127,52	Картометрический метод	2,50	-
667	409204,74	2212134,83	Картометрический метод	2,50	-
668	409191,12	2212086,85	Картометрический метод	2,50	-
669	409194,87	2212085,82	Картометрический метод	2,50	-
664	409213,85	2212080,42	Картометрический метод	2,50	-
670	409380,95	2211880,21	Картометрический метод	2,50	-
671	409384,51	2211894,51	Картометрический метод	2,50	-
672	409387,72	2211908,46	Картометрический метод	2,50	-

Сведения о местоположении границ объекта

673	409387,79	2211913,66	Картометрический метод	2,50	-
674	409390,76	2211923,48	Картометрический метод	2,50	-
675	409390,36	2211924,39	Картометрический метод	2,50	-
676	409399,23	2211954,15	Картометрический метод	2,50	-
677	409404,46	2211959,75	Картометрический метод	2,50	-
678	409410,14	2211979,46	Картометрический метод	2,50	-
679	409377,53	2211987,38	Картометрический метод	2,50	-
680	409376,5	2211983,13	Картометрический метод	2,50	-
681	409363,22	2211986,43	Картометрический метод	2,50	-
682	409353,25	2211972,46	Картометрический метод	2,50	-
683	409351,61	2211973,13	Картометрический метод	2,50	-
684	409349,98	2211963,05	Картометрический метод	2,50	-
685	409350,62	2211962,89	Картометрический метод	2,50	-
686	409347,84	2211952,76	Картометрический метод	2,50	-
687	409355,7	2211950,64	Картометрический метод	2,50	-
688	409354,23	2211945,44	Картометрический метод	2,50	-
689	409352,16	2211938,39	Картометрический метод	2,50	-
690	409349,14	2211924,37	Картометрический метод	2,50	-
691	409335,07	2211920,41	Картометрический метод	2,50	-
692	409331,91	2211906,55	Картометрический метод	2,50	-
693	409328,77	2211895,03	Картометрический метод	2,50	-
694	409328,51	2211894,03	Картометрический метод	2,50	-
695	409333,34	2211892,01	Картометрический метод	2,50	-
696	409351,12	2211887,54	Картометрический метод	2,50	-
697	409358,1	2211886,11	Картометрический метод	2,50	-
698	409370,51	2211883,1	Картометрический метод	2,50	-
670	409380,95	2211880,21	Картометрический метод	2,50	-
ЗУ(2)					
699	409041,46	2211345,11	Картометрический метод	2,50	-
700	409051,57	2211396,01	Картометрический метод	2,50	-
701	408996,53	2211403,35	Картометрический метод	2,50	-
702	408986,41	2211356	Картометрический метод	2,50	-
699	409041,46	2211345,11	Картометрический метод	2,50	-
ЗУ(3)					
703	409112,43	2211486,8	Картометрический метод	2,50	-
704	409118,88	2211512,85	Картометрический метод	2,50	-
705	409119,62	2211512,75	Картометрический метод	2,50	-
706	409120,17	2211516,38	Картометрический метод	2,50	-
707	409133,66	2211520,22	Картометрический метод	2,50	-
708	409153,27	2211629,01	Картометрический метод	2,50	-
709	409091,5	2211635,62	Картометрический метод	2,50	-
710	409077,64	2211582,84	Картометрический метод	2,50	-
711	409075,06	2211570,4	Картометрический метод	2,50	-
712	409080,84	2211569,2	Картометрический метод	2,50	-
713	409075,79	2211533,36	Картометрический метод	2,50	-
714	409070,27	2211505,57	Картометрический метод	2,50	-
715	409067,76	2211487,85	Картометрический метод	2,50	-
716	409068,18	2211488,1	Картометрический метод	2,50	-
717	409083,96	2211484,47	Картометрический метод	2,50	-
718	409084,55	2211484,31	Картометрический метод	2,50	-
719	409084,68	2211484,78	Картометрический метод	2,50	-

Сведения о местоположении границ объекта					
720	409085,74	2211489,39	Картометрический метод	2,50	-
721	409087,22	2211489,18	Картометрический метод	2,50	-
722	409089,43	2211488,86	Картометрический метод	2,50	-
703	409112,43	2211486,8	Картометрический метод	2,50	-
ЗУ1(4)					
723	408768,22	2210749,78	Картометрический метод	2,50	-
724	408781,85	2210764,95	Картометрический метод	2,50	-
725	408803,43	2210794,66	Картометрический метод	2,50	-
726	408821,33	2210854,49	Картометрический метод	2,50	-
727	408843,64	2210946,77	Картометрический метод	2,50	-
728	408875,11	2211139,78	Картометрический метод	2,50	-
729	408899,15	2211291,92	Картометрический метод	2,50	-
730	408914,35	2211391,96	Картометрический метод	2,50	-
731	408945,8	2211529,03	Картометрический метод	2,50	-
732	408971,72	2211625,08	Картометрический метод	2,50	-
733	408986,02	2211623,04	Картометрический метод	2,50	-
734	408988,99	2211641,78	Картометрический метод	2,50	-
735	408996,18	2211645,05	Картометрический метод	2,50	-
736	409006,78	2211679,71	Картометрический метод	2,50	-
737	409028,75	2211768,88	Картометрический метод	2,50	-
738	409042,17	2211827,59	Картометрический метод	2,50	-
739	409054,59	2211887,99	Картометрический метод	2,50	-
740	409063,42	2211887,58	Картометрический метод	2,50	-
741	409063,99	2211890,08	Картометрический метод	2,50	-
742	409067,64	2211889,6	Картометрический метод	2,50	-
743	409073,66	2211934,16	Картометрический метод	2,50	-
744	409073,81	2211969,75	Картометрический метод	2,50	-
745	409073,49	2211982,89	Картометрический метод	2,50	-
746	409064,48	2212009,77	Картометрический метод	2,50	-
747	409057,31	2212041,96	Картометрический метод	2,50	-
748	409050,2	2212151,72	Картометрический метод	2,50	-
749	409000,27	2212130,99	Картометрический метод	2,50	-
750	408941,06	2212106,88	Картометрический метод	2,50	-
751	408901,27	2212087,28	Картометрический метод	2,50	-
752	408879,78	2212075,8	Картометрический метод	2,50	-
753	408877,9	2212074,48	Картометрический метод	2,50	-
754	408877,22	2212073,15	Картометрический метод	2,50	-
755	408877,22	2212071,97	Картометрический метод	2,50	-
756	408878,43	2212069,83	Картометрический метод	2,50	-
757	408873,77	2212067,05	Картометрический метод	2,50	-
758	408872,28	2212069,32	Картометрический метод	2,50	-
759	408871,34	2212069,8	Картометрический метод	2,50	-
760	408870,52	2212069,92	Картометрический метод	2,50	-
761	408869,27	2212069,56	Картометрический метод	2,50	-
762	408864,94	2212066,97	Картометрический метод	2,50	-
763	408852,24	2212058,1	Картометрический метод	2,50	-
764	408840,95	2212047,66	Картометрический метод	2,50	-
765	408832,24	2212037,61	Картометрический метод	2,50	-
766	408813,06	2212009,74	Картометрический метод	2,50	-
767	408785,68	2211961,55	Картометрический метод	2,50	-
768	408768,8	2211928,11	Картометрический метод	2,50	-

Сведения о местоположении границ объекта

769	408730,77	2211851,88	Картометрический метод	2,50	-
770	408702,64	2211797,73	Картометрический метод	2,50	-
771	408706,32	2211790,93	Картометрический метод	2,50	-
772	408708,53	2211795,57	Картометрический метод	2,50	-
773	408722,73	2211825,36	Картометрический метод	2,50	-
774	408777,45	2211799,28	Картометрический метод	2,50	-
775	408778,61	2211801,71	Картометрический метод	2,50	-
776	408833,22	2211779,96	Картометрический метод	2,50	-
777	408836,66	2211778,59	Картометрический метод	2,50	-
778	408801,45	2211680,92	Картометрический метод	2,50	-
779	408746,23	2211703,62	Картометрический метод	2,50	-
780	408730,98	2211663,04	Картометрический метод	2,50	-
781	408755,06	2211635,4	Картометрический метод	2,50	-
782	408755,06	2211641,12	Картометрический метод	2,50	-
783	408769,21	2211641,12	Картометрический метод	2,50	-
784	408769,21	2211626,24	Картометрический метод	2,50	-
785	408755,01	2211626,24	Картометрический метод	2,50	-
786	408755,01	2211629,69	Картометрический метод	2,50	-
787	408728,7	2211658,1	Картометрический метод	2,50	-
788	408714,8	2211622,54	Картометрический метод	2,50	-
789	408796,58	2211599,71	Картометрический метод	2,50	-
790	408741,54	2211382,58	Картометрический метод	2,50	-
791	408759,58	2211103,63	Картометрический метод	2,50	-
792	408753,78	2211051,63	Картометрический метод	2,50	-
793	408769,92	2211049,35	Картометрический метод	2,50	-
794	408768,34	2211034,57	Картометрический метод	2,50	-
795	408757,08	2210929,22	Картометрический метод	2,50	-
796	408738,54	2210924,43	Картометрический метод	2,50	-
797	408679,21	2210931,7	Картометрический метод	2,50	-
798	408663,99	2210933,36	Картометрический метод	2,50	-
799	408540,18	2210950,32	Картометрический метод	2,50	-
800	408524,95	2210951,91	Картометрический метод	2,50	-
801	408495,8	2210842,44	Картометрический метод	2,50	-
802	408508,42	2210840,34	Картометрический метод	2,50	-
803	408508,84	2210819,52	Картометрический метод	2,50	-
804	408505,54	2210811,83	Картометрический метод	2,50	-
805	408516,55	2210814,15	Картометрический метод	2,50	-
806	408542,13	2210815,26	Картометрический метод	2,50	-
807	408548,47	2210801,59	Картометрический метод	2,50	-
808	408550,36	2210796,52	Картометрический метод	2,50	-
809	408566,77	2210764,48	Картометрический метод	2,50	-
810	408536,52	2210745,78	Картометрический метод	2,50	-
811	408510,31	2210733,47	Картометрический метод	2,50	-
812	408488,62	2210721,67	Картометрический метод	2,50	-
813	408469,22	2210710,56	Картометрический метод	2,50	-
814	408453,96	2210693,17	Картометрический метод	2,50	-
815	408501,58	2210657,18	Картометрический метод	2,50	-
816	408505,69	2210656,04	Картометрический метод	2,50	-
817	408489,08	2210679,42	Картометрический метод	2,50	-
818	408484,07	2210676,12	Картометрический метод	2,50	-
819	408469,51	2210692,87	Картометрический метод	2,50	-

Сведения о местоположении границ объекта

820	408471,2	2210693,93	Картометрический метод	2,50	-
821	408464,08	2210702,12	Картометрический метод	2,50	-
822	408483,04	2210714,04	Картометрический метод	2,50	-
823	408498,8	2210688,81	Картометрический метод	2,50	-
824	408499,73	2210689,39	Картометрический метод	2,50	-
825	408507,36	2210677,18	Картометрический метод	2,50	-
826	408506,15	2210676,38	Картометрический метод	2,50	-
827	408516,51	2210659,8	Картометрический метод	2,50	-
828	408509,27	2210655,04	Картометрический метод	2,50	-
829	408529,95	2210649,27	Картометрический метод	2,50	-
830	408556,59	2210636,72	Картометрический метод	2,50	-
831	408617,9	2210630,77	Картометрический метод	2,50	-
832	408639,73	2210635,85	Картометрический метод	2,50	-
833	408675,29	2210648,33	Картометрический метод	2,50	-
834	408683,63	2210659,55	Картометрический метод	2,50	-
835	408694,03	2210666,25	Картометрический метод	2,50	-
836	408702,09	2210656,82	Картометрический метод	2,50	-
837	408713,83	2210665,95	Картометрический метод	2,50	-
838	408697,52	2210682,56	Картометрический метод	2,50	-
839	408726,16	2210709,16	Картометрический метод	2,50	-
840	408712,22	2210729,23	Картометрический метод	2,50	-
841	408706,05	2210738,78	Картометрический метод	2,50	-
842	408707,46	2210739,18	Картометрический метод	2,50	-
843	408706,22	2210741,03	Картометрический метод	2,50	-
844	408700,58	2210749,41	Картометрический метод	2,50	-
845	408697,63	2210753,71	Картометрический метод	2,50	-
846	408700,87	2210755,84	Картометрический метод	2,50	-
847	408709,84	2210761,75	Картометрический метод	2,50	-
848	408737,74	2210719,89	Картометрический метод	2,50	-
849	408755,84	2210736,69	Картометрический метод	2,50	-
850	408759,58	2210740,16	Картометрический метод	2,50	-
723	408768,22	2210749,78	Картометрический метод	2,50	-
ЗУ1(5)					
851	408712,65	2211871,54	Картометрический метод	2,50	-
852	408732,49	2211912,66	Картометрический метод	2,50	-
853	408775,13	2211998,59	Картометрический метод	2,50	-
854	408782,23	2212014,79	Картометрический метод	2,50	-
855	408773	2212022,17	Картометрический метод	2,50	-
856	408730,62	2212048,63	Картометрический метод	2,50	-
857	408694,56	2212070,59	Картометрический метод	2,50	-
858	408686,43	2212054,53	Картометрический метод	2,50	-
859	408651,99	2211975,78	Картометрический метод	2,50	-
860	408643,65	2211946,68	Картометрический метод	2,50	-
861	408639,88	2211920,49	Картометрический метод	2,50	-
862	408644,45	2211889,66	Картометрический метод	2,50	-
863	408649,37	2211874,03	Картометрический метод	2,50	-
864	408660,61	2211854,58	Картометрический метод	2,50	-
865	408679,72	2211830,41	Картометрический метод	2,50	-
866	408689,33	2211821,91	Картометрический метод	2,50	-
851	408712,65	2211871,54	Картометрический метод	2,50	-
ЗУ1(6)					

Сведения о местоположении границ объекта

867	409763,95	2210088,7	Картометрический метод	2,50	-
868	409786,65	2210092,44	Картометрический метод	2,50	-
869	409817,86	2210134,03	Картометрический метод	2,50	-
870	409823,73	2210152,7	Картометрический метод	2,50	-
871	409837,89	2210212,88	Картометрический метод	2,50	-
872	409858,14	2210307	Картометрический метод	2,50	-
873	409859,9	2210318,8	Картометрический метод	2,50	-
874	409873,52	2210459,7	Картометрический метод	2,50	-
875	409864,3	2210460,15	Картометрический метод	2,50	-
876	409865,85	2210492,17	Картометрический метод	2,50	-
877	409860,46	2210499,74	Картометрический метод	2,50	-
878	409858,86	2210516,95	Картометрический метод	2,50	-
879	409858,6	2210519,65	Картометрический метод	2,50	-
880	409776,64	2210522,59	Картометрический метод	2,50	-
881	409711,18	2210320,23	Картометрический метод	2,50	-
882	409686,94	2210293,47	Картометрический метод	2,50	-
883	409675,46	2210274,91	Картометрический метод	2,50	-
884	409654,16	2210240,86	Картометрический метод	2,50	-
867	409763,95	2210088,7	Картометрический метод	2,50	-
ЗУ1(7)					
885	408897,69	2212305,53	Картометрический метод	2,50	-
886	408913,93	2212320,72	Картометрический метод	2,50	-
887	408927,53	2212342,26	Картометрический метод	2,50	-
888	408939,43	2212366,22	Картометрический метод	2,50	-
889	408926,68	2212384,2	Картометрический метод	2,50	-
890	408913,65	2212394,97	Картометрический метод	2,50	-
891	408962,1	2212479,99	Картометрический метод	2,50	-
892	408927,58	2212501,46	Картометрический метод	2,50	-
893	408923,86	2212503,82	Картометрический метод	2,50	-
894	408923,49	2212503,25	Картометрический метод	2,50	-
895	408896,93	2212520,89	Картометрический метод	2,50	-
896	408781,97	2212593,78	Картометрический метод	2,50	-
897	408746,72	2212620,67	Картометрический метод	2,50	-
898	408708,28	2212646,21	Картометрический метод	2,50	-
899	408675,98	2212594,72	Картометрический метод	2,50	-
900	408626,42	2212516,03	Картометрический метод	2,50	-
901	408643,49	2212506,55	Картометрический метод	2,50	-
902	408628,98	2212475,42	Картометрический метод	2,50	-
903	408756,61	2212374,47	Картометрический метод	2,50	-
904	408759,21	2212370,01	Картометрический метод	2,50	-
905	408753,72	2212351,71	Картометрический метод	2,50	-
906	408765,65	2212343,37	Картометрический метод	2,50	-
907	408806,7	2212317,38	Картометрический метод	2,50	-
908	408825,64	2212351,32	Картометрический метод	2,50	-
909	408888,21	2212307,43	Картометрический метод	2,50	-
885	408897,69	2212305,53	Картометрический метод	2,50	-
ЗУ1(8)					
910	408551,88	2208463,89	Картометрический метод	2,50	-
911	408684,33	2208596,29	Картометрический метод	2,50	-
912	408786,5	2208694,64	Картометрический метод	2,50	-
913	408818,67	2208734,36	Картометрический метод	2,50	-

Сведения о местоположении границ объекта

914	408843,72	2208773,31	Картометрический метод	2,50	-
915	408870,48	2208805,65	Картометрический метод	2,50	-
916	408897,93	2208832,42	Картометрический метод	2,50	-
917	408920,46	2208841,38	Картометрический метод	2,50	-
918	408954	2208869,28	Картометрический метод	2,50	-
919	408997,01	2208916,64	Картометрический метод	2,50	-
920	409055,18	2209012,27	Картометрический метод	2,50	-
921	409519,27	2210175,58	Картометрический метод	2,50	-
922	409508,78	2210330,91	Картометрический метод	2,50	-
923	409557,9	2210358,87	Картометрический метод	2,50	-
924	409556,17	2210370,54	Картометрический метод	2,50	-
925	409558,06	2210423,46	Картометрический метод	2,50	-
926	409562,19	2210467,49	Картометрический метод	2,50	-
927	409561,43	2210482,6	Картометрический метод	2,50	-
928	409571,85	2210556,33	Картометрический метод	2,50	-
929	409648,79	2210806,07	Картометрический метод	2,50	-
930	409668,07	2210800,52	Картометрический метод	2,50	-
931	409671,21	2210809,29	Картометрический метод	2,50	-
932	409658	2210813,94	Картометрический метод	2,50	-
933	409662,59	2210825,56	Картометрический метод	2,50	-
934	409657,72	2210827,48	Картометрический метод	2,50	-
935	409689,15	2210926,11	Картометрический метод	2,50	-
936	409715,31	2210925,66	Картометрический метод	2,50	-
937	409713,76	2210973,76	Картометрический метод	2,50	-
938	409696,96	2210976,7	Картометрический метод	2,50	-
939	409679,08	2210976,46	Картометрический метод	2,50	-
940	409686,46	2211036,65	Картометрический метод	2,50	-
941	409676,35	2211036,02	Картометрический метод	2,50	-
942	409644,4	2211031,76	Картометрический метод	2,50	-
943	409612,13	2211031,32	Картометрический метод	2,50	-
944	409484,98	2211007,81	Картометрический метод	2,50	-
945	409481,47	2211007,35	Картометрический метод	2,50	-
946	409475,48	2211006,58	Картометрический метод	2,50	-
947	409468,9	2211006,02	Картометрический метод	2,50	-
948	409463,37	2211020,93	Картометрический метод	2,50	-
949	409446,74	2211011,82	Картометрический метод	2,50	-
950	409440,32	2210991,86	Картометрический метод	2,50	-
951	409394,44	2210982,49	Картометрический метод	2,50	-
952	409394,79	2210980,78	Картометрический метод	2,50	-
953	409390,77	2210979,96	Картометрический метод	2,50	-
954	409390,22	2210981,54	Картометрический метод	2,50	-
955	409375,88	2210981,89	Картометрический метод	2,50	-
956	409349,18	2210978,08	Картометрический метод	2,50	-
957	409349,39	2210971,56	Картометрический метод	2,50	-
958	409349,57	2210965,56	Картометрический метод	2,50	-
959	409349,83	2210953,77	Картометрический метод	2,50	-
960	409350,33	2210941,51	Картометрический метод	2,50	-
961	409351,29	2210932,39	Картометрический метод	2,50	-
962	409340,11	2210929,87	Картометрический метод	2,50	-
963	409312,15	2210924,98	Картометрический метод	2,50	-
964	409310,13	2210948,86	Картометрический метод	2,50	-

Сведения о местоположении границ объекта

965	409310,52	2210948,88	Картометрический метод	2,50	-
966	409310,63	2210957,22	Картометрический метод	2,50	-
967	409301,03	2210957,42	Картометрический метод	2,50	-
968	409300,88	2210948,95	Картометрический метод	2,50	-
969	409294,5	2210948,56	Картометрический метод	2,50	-
970	409283,95	2210948,35	Картометрический метод	2,50	-
971	409260,2	2210947,66	Картометрический метод	2,50	-
972	409254,43	2211051,88	Картометрический метод	2,50	-
973	409253,59	2211051,73	Картометрический метод	2,50	-
974	409252,32	2211079,39	Картометрический метод	2,50	-
975	409276,05	2211082,48	Картометрический метод	2,50	-
976	409278,74	2211054,74	Картометрический метод	2,50	-
977	409291,04	2211056,22	Картометрический метод	2,50	-
978	409303,86	2211057,78	Картометрический метод	2,50	-
979	409326,22	2211060,6	Картометрический метод	2,50	-
980	409348,41	2211063,21	Картометрический метод	2,50	-
981	409369,62	2211065,9	Картометрический метод	2,50	-
982	409370,04	2211043,31	Картометрический метод	2,50	-
983	409377,87	2211044,72	Картометрический метод	2,50	-
984	409377,99	2211049,89	Картометрический метод	2,50	-
985	409385,29	2211051,3	Картометрический метод	2,50	-
986	409390,85	2211052,78	Картометрический метод	2,50	-
987	409394,21	2211053,55	Картометрический метод	2,50	-
988	409416,91	2211056,19	Картометрический метод	2,50	-
989	409420,04	2211056,16	Картометрический метод	2,50	-
990	409423,49	2211055,95	Картометрический метод	2,50	-
991	409424,25	2211054,6	Картометрический метод	2,50	-
992	409432,8	2211055,81	Картометрический метод	2,50	-
993	409431,27	2211108,06	Картометрический метод	2,50	-
994	409448,79	2211110,9	Картометрический метод	2,50	-
995	409453,36	2211082,75	Картометрический метод	2,50	-
996	409464,34	2211083,92	Картометрический метод	2,50	-
997	409469,09	2211084,72	Картометрический метод	2,50	-
998	409474,56	2211085,01	Картометрический метод	2,50	-
999	409546,31	2211089,35	Картометрический метод	2,50	-
1000	409576,86	2211095,07	Картометрический метод	2,50	-
1001	409599,78	2211098,26	Картометрический метод	2,50	-
1002	409659,9	2211103,37	Картометрический метод	2,50	-
1003	409660,51	2211089,35	Картометрический метод	2,50	-
1004	409671,17	2211089,05	Картометрический метод	2,50	-
1005	409682,53	2211091,43	Картометрический метод	2,50	-
1006	409682,03	2211103,28	Картометрический метод	2,50	-
1007	409704,4	2211109,64	Картометрический метод	2,50	-
1008	409711,71	2211161,59	Картометрический метод	2,50	-
1009	409719,92	2211160,77	Картометрический метод	2,50	-
1010	409724,03	2211191,08	Картометрический метод	2,50	-
1011	409728,23	2211244,61	Картометрический метод	2,50	-
1012	409711,79	2211245,68	Картометрический метод	2,50	-
1013	409708,63	2211245,89	Картометрический метод	2,50	-
1014	409700,19	2211246,33	Картометрический метод	2,50	-
1015	409676,74	2211247,58	Картометрический метод	2,50	-

Сведения о местоположении границ объекта

1016	409666,18	2211248,14	Картометрический метод	2,50	-
1017	409666,61	2211255,99	Картометрический метод	2,50	-
1018	409667,48	2211271,86	Картометрический метод	2,50	-
1019	409667,57	2211275,84	Картометрический метод	2,50	-
1020	409667,62	2211277,96	Картометрический метод	2,50	-
1021	409677,14	2211280,2	Картометрический метод	2,50	-
1022	409676,97	2211340,8	Картометрический метод	2,50	-
1023	409674,93	2211340,55	Картометрический метод	2,50	-
1024	409674,28	2211346,1	Картометрический метод	2,50	-
1025	409672,52	2211350,26	Картометрический метод	2,50	-
1026	409666,85	2211357,18	Картометрический метод	2,50	-
1027	409665,42	2211365,39	Картометрический метод	2,50	-
1028	409664,89	2211366,29	Картометрический метод	2,50	-
1029	409663,31	2211372,81	Картометрический метод	2,50	-
1030	409645,81	2211390,27	Картометрический метод	2,50	-
1031	409642,76	2211393,31	Картометрический метод	2,50	-
1032	409631,61	2211404,44	Картометрический метод	2,50	-
1033	409630,41	2211405,63	Картометрический метод	2,50	-
1034	409626,66	2211403,24	Картометрический метод	2,50	-
1035	409599,02	2211383,9	Картометрический метод	2,50	-
1036	409597,41	2211382,77	Картометрический метод	2,50	-
1037	409595,24	2211373,01	Картометрический метод	2,50	-
1038	409593,42	2211364,79	Картометрический метод	2,50	-
1039	409592,65	2211360,58	Картометрический метод	2,50	-
1040	409594,31	2211347,84	Картометрический метод	2,50	-
1041	409594,84	2211343,31	Картометрический метод	2,50	-
1042	409550,3	2211342,48	Картометрический метод	2,50	-
1043	409520,87	2211338,53	Картометрический метод	2,50	-
1044	409484,81	2211333,39	Картометрический метод	2,50	-
1045	409470,25	2211331,37	Картометрический метод	2,50	-
1046	409471,04	2211325,2	Картометрический метод	2,50	-
1047	409389,96	2211315,66	Картометрический метод	2,50	-
1048	409371,1	2211314,4	Картометрический метод	2,50	-
1049	409346,26	2211311,96	Картометрический метод	2,50	-
1050	409336,56	2211311,01	Картометрический метод	2,50	-
1051	409332,69	2211310,85	Картометрический метод	2,50	-
1052	409333,33	2211301,67	Картометрический метод	2,50	-
1053	409335,82	2211301,9	Картометрический метод	2,50	-
1054	409398,01	2211304,74	Картометрический метод	2,50	-
1055	409399,52	2211278,78	Картометрический метод	2,50	-
1056	409399,81	2211273,79	Картометрический метод	2,50	-
1057	409399,01	2211273,74	Картометрический метод	2,50	-
1058	409400,58	2211256,08	Картометрический метод	2,50	-
1059	409396,59	2211255,62	Картометрический метод	2,50	-
1060	409392,69	2211255,17	Картометрический метод	2,50	-
1061	409387,02	2211254,49	Картометрический метод	2,50	-
1062	409387,04	2211254,35	Картометрический метод	2,50	-
1063	409382	2211253,56	Картометрический метод	2,50	-
1064	409378,8	2211253,22	Картометрический метод	2,50	-
1065	409379,05	2211250,64	Картометрический метод	2,50	-
1066	409343,93	2211247,9	Картометрический метод	2,50	-

Сведения о местоположении границ объекта

1067	409341,79	2211246,6	Картометрический метод	2,50	-
1068	409344,25	2211242,74	Картометрический метод	2,50	-
1069	409346,72	2211239,33	Картометрический метод	2,50	-
1070	409350,59	2211234,99	Картометрический метод	2,50	-
1071	409354,61	2211230,97	Картометрический метод	2,50	-
1072	409358,23	2211228,56	Картометрический метод	2,50	-
1073	409362,46	2211226,5	Картометрический метод	2,50	-
1074	409360,77	2211205,93	Картометрический метод	2,50	-
1075	409342	2211201,8	Картометрический метод	2,50	-
1076	409338,7	2211201,95	Картометрический метод	2,50	-
1077	409331,85	2211202,28	Картометрический метод	2,50	-
1078	409304,38	2211192,77	Картометрический метод	2,50	-
1079	409303,38	2211190,81	Картометрический метод	2,50	-
1080	409300,67	2211167,79	Картометрический метод	2,50	-
1081	409297,5	2211128,62	Картометрический метод	2,50	-
1082	409301,23	2211128,68	Картометрический метод	2,50	-
1083	409304,39	2211128,75	Картометрический метод	2,50	-
1084	409305,62	2211120,34	Картометрический метод	2,50	-
1085	409306,53	2211113,32	Картометрический метод	2,50	-
1086	409303,2	2211112,8	Картометрический метод	2,50	-
1087	409281,13	2211109,52	Картометрический метод	2,50	-
1088	409271,96	2211109,48	Картометрический метод	2,50	-
1089	409252,44	2211107,9	Картометрический метод	2,50	-
1090	409258,17	2211207,87	Картометрический метод	2,50	-
1091	409260,06	2211240,8	Картометрический метод	2,50	-
1092	409263,59	2211297,6	Картометрический метод	2,50	-
1093	409262,98	2211305,16	Картометрический метод	2,50	-
1094	409262,99	2211325,33	Картометрический метод	2,50	-
1095	409254,58	2211323,55	Картометрический метод	2,50	-
1096	409215,66	2211315,2	Картометрический метод	2,50	-
1097	409186,32	2211306,42	Картометрический метод	2,50	-
1098	409182,24	2211305,2	Картометрический метод	2,50	-
1099	409180,63	2211304,72	Картометрический метод	2,50	-
1100	409180,69	2211295,84	Картометрический метод	2,50	-
1101	409237,79	2211295,83	Картометрический метод	2,50	-
1102	409236,61	2211228,07	Картометрический метод	2,50	-
1103	409234,72	2211164,52	Картометрический метод	2,50	-
1104	409233,76	2211118,74	Картометрический метод	2,50	-
1105	409233,74	2211108,4	Картометрический метод	2,50	-
1106	409233,59	2211100,32	Картометрический метод	2,50	-
1107	409228,24	2211099,89	Картометрический метод	2,50	-
1108	409212,24	2211097,59	Картометрический метод	2,50	-
1109	409211,49	2211103,37	Картометрический метод	2,50	-
1110	409210,77	2211110,86	Картометрический метод	2,50	-
1111	409210,34	2211114,06	Картометрический метод	2,50	-
1112	409210,56	2211119,74	Картометрический метод	2,50	-
1113	409209,63	2211125,12	Картометрический метод	2,50	-
1114	409207,99	2211127,55	Картометрический метод	2,50	-
1115	409204,88	2211131,71	Картометрический метод	2,50	-
1116	409205,27	2211149,8	Картометрический метод	2,50	-
1117	409187,2	2211149,99	Картометрический метод	2,50	-

Сведения о местоположении границ объекта

1118	409187,3	2211158,25	Картометрический метод	2,50	-
1119	409174,59	2211157,94	Картометрический метод	2,50	-
1120	409169,04	2211157,65	Картометрический метод	2,50	-
1121	409168,99	2211152,25	Картометрический метод	2,50	-
1122	409140,83	2211154,27	Картометрический метод	2,50	-
1123	409132,45	2211153,98	Картометрический метод	2,50	-
1124	409115,17	2211153,95	Картометрический метод	2,50	-
1125	409108,02	2211151,95	Картометрический метод	2,50	-
1126	409104,2	2211147,3	Картометрический метод	2,50	-
1127	409098,79	2211147,27	Картометрический метод	2,50	-
1128	409095,41	2211147,18	Картометрический метод	2,50	-
1129	409094,41	2211151,37	Картометрический метод	2,50	-
1130	409086,68	2211150,95	Картометрический метод	2,50	-
1131	409078,94	2211150,52	Картометрический метод	2,50	-
1132	409070,37	2211150,45	Картометрический метод	2,50	-
1133	409067,45	2211185,36	Картометрический метод	2,50	-
1134	409066,85	2211193,46	Картометрический метод	2,50	-
1135	409050,33	2211188,55	Картометрический метод	2,50	-
1136	409040,9	2211211,03	Картометрический метод	2,50	-
1137	409038,77	2211216,23	Картометрический метод	2,50	-
1138	408999,09	2211172,24	Картометрический метод	2,50	-
1139	408969,03	2211129,66	Картометрический метод	2,50	-
1140	408958,5	2211093,17	Картометрический метод	2,50	-
1141	408910	2210923,17	Картометрический метод	2,50	-
1142	408869,17	2210783,41	Картометрический метод	2,50	-
1143	408859,07	2210748,85	Картометрический метод	2,50	-
1144	408796,55	2210648,33	Картометрический метод	2,50	-
1145	408758,76	2210583,28	Картометрический метод	2,50	-
1146	408770,64	2210579,6	Картометрический метод	2,50	-
1147	408794,42	2210572,25	Картометрический метод	2,50	-
1148	408799,7	2210569,32	Картометрический метод	2,50	-
1149	408804,76	2210566,5	Картометрический метод	2,50	-
1150	408802,58	2210562,57	Картометрический метод	2,50	-
1151	408796,36	2210551,27	Картометрический метод	2,50	-
1152	408793,7	2210546,39	Картометрический метод	2,50	-
1153	408791,24	2210541,89	Картометрический метод	2,50	-
1154	408788,92	2210537,64	Картометрический метод	2,50	-
1155	408786,63	2210533,44	Картометрический метод	2,50	-
1156	408784,5	2210529,53	Картометрический метод	2,50	-
1157	408784,48	2210529,49	Картометрический метод	2,50	-
1158	408782,41	2210525,7	Картометрический метод	2,50	-
1159	408780,26	2210521,75	Картометрический метод	2,50	-
1160	408739,9	2210469,04	Картометрический метод	2,50	-
1161	408738,5	2210466,39	Картометрический метод	2,50	-
1162	408677,4	2210365,94	Картометрический метод	2,50	-
1163	408700,21	2210354,27	Картометрический метод	2,50	-
1164	408681,13	2210297,64	Картометрический метод	2,50	-
1165	408663,56	2210305,75	Картометрический метод	2,50	-
1166	408631,06	2210320,79	Картометрический метод	2,50	-
1167	408621,1	2210325,39	Картометрический метод	2,50	-
1168	408611,35	2210329,95	Картометрический метод	2,50	-

Сведения о местоположении границ объекта

1169	408603,6	2210316,92	Картометрический метод	2,50	-
1170	408594,02	2210322,16	Картометрический метод	2,50	-
1171	408538,61	2210226,92	Картометрический метод	2,50	-
1172	408518,32	2210193,9	Картометрический метод	2,50	-
1173	408502,66	2210165,82	Картометрический метод	2,50	-
1174	408494,26	2210144,05	Картометрический метод	2,50	-
1175	408490,88	2210135,3	Картометрический метод	2,50	-
1176	408505,9	2210125,87	Картометрический метод	2,50	-
1177	408468,44	2210058,98	Картометрический метод	2,50	-
1178	408369,24	2209888,23	Картометрический метод	2,50	-
1179	408367,47	2209885,18	Картометрический метод	2,50	-
1180	408364,48	2209880,04	Картометрический метод	2,50	-
1181	408360,1	2209872,51	Картометрический метод	2,50	-
1182	408492,86	2209831,12	Картометрический метод	2,50	-
1183	408527,55	2209820,72	Картометрический метод	2,50	-
1184	408704,61	2209766,26	Картометрический метод	2,50	-
1185	408879,1	2209710,76	Картометрический метод	2,50	-
1186	408858,45	2209689,73	Картометрический метод	2,50	-
1187	408833,09	2209663,53	Картометрический метод	2,50	-
1188	408815,22	2209647,57	Картометрический метод	2,50	-
1189	408795,13	2209632,93	Картометрический метод	2,50	-
1190	408771,36	2209618,26	Картометрический метод	2,50	-
1191	408761,66	2209613,09	Картометрический метод	2,50	-
1192	408739,38	2209601,23	Картометрический метод	2,50	-
1193	408686,83	2209570,72	Картометрический метод	2,50	-
1194	408681,04	2209574,67	Картометрический метод	2,50	-
1195	408685,31	2209580,03	Картометрический метод	2,50	-
1196	408689,91	2209586,63	Картометрический метод	2,50	-
1197	408690,28	2209590,52	Картометрический метод	2,50	-
1198	408703,56	2209629,75	Картометрический метод	2,50	-
1199	408707,18	2209640,45	Картометрический метод	2,50	-
1200	408709,51	2209647,35	Картометрический метод	2,50	-
1201	408692,59	2209654,09	Картометрический метод	2,50	-
1202	408686,25	2209656,61	Картометрический метод	2,50	-
1203	408667,02	2209599,77	Картометрический метод	2,50	-
1204	408664,26	2209592,44	Картометрический метод	2,50	-
1205	408620,1	2209608,5	Картометрический метод	2,50	-
1206	408607,6	2209557,33	Картометрический метод	2,50	-
1207	408647,53	2209545,76	Картометрический метод	2,50	-
1208	408676,63	2209539,78	Картометрический метод	2,50	-
1209	408685,32	2209520,31	Картометрический метод	2,50	-
1210	408685,88	2209529,59	Картометрический метод	2,50	-
1211	408686,34	2209533,18	Картометрический метод	2,50	-
1212	408686,91	2209543,17	Картометрический метод	2,50	-
1213	408691,9	2209542,89	Картометрический метод	2,50	-
1214	408697,09	2209542,94	Картометрический метод	2,50	-
1215	408773,41	2209585,11	Картометрический метод	2,50	-
1216	408773,34	2209571,68	Картометрический метод	2,50	-
1217	408774,16	2209544,18	Картометрический метод	2,50	-
1218	408745,53	2209543,93	Картометрический метод	2,50	-
1219	408746,13	2209516,24	Картометрический метод	2,50	-

Сведения о местоположении границ объекта

1220	408767,92	2209517,4	Картометрический метод	2,50	-
1222	408758,98	2209492,08	Картометрический метод	2,50	-
1223	408750,2	2209468,53	Картометрический метод	2,50	-
1224	408730,6	2209471,32	Картометрический метод	2,50	-
1225	408725,11	2209448,94	Картометрический метод	2,50	-
1226	408719,67	2209426,75	Картометрический метод	2,50	-
1227	408713,62	2209402,08	Картометрический метод	2,50	-
1228	408710,49	2209402,76	Картометрический метод	2,50	-
1229	408699,94	2209405,03	Картометрический метод	2,50	-
1230	408696,58	2209389,48	Картометрический метод	2,50	-
1231	408681,09	2209390,51	Картометрический метод	2,50	-
1232	408661,58	2209323,27	Картометрический метод	2,50	-
1233	408657,93	2209311,66	Картометрический метод	2,50	-
1234	408654,9	2209300,52	Картометрический метод	2,50	-
1235	408632,55	2209303,93	Картометрический метод	2,50	-
1236	408630,99	2209288,09	Картометрический метод	2,50	-
1237	408630,58	2209283,92	Картометрический метод	2,50	-
1238	408649,9	2209281,25	Картометрический метод	2,50	-
1239	408657,68	2209280,36	Картометрический метод	2,50	-
1240	408666,01	2209279,4	Картометрический метод	2,50	-
1241	408665,62	2209278,06	Картометрический метод	2,50	-
1242	408654,24	2209238,76	Картометрический метод	2,50	-
1243	408601,74	2209251,37	Картометрический метод	2,50	-
1244	408593,1	2209253,88	Картометрический метод	2,50	-
1245	408570,53	2209256,91	Картометрический метод	2,50	-
1246	408529,7	2209267,91	Картометрический метод	2,50	-
1247	408483,8	2209277,56	Картометрический метод	2,50	-
1248	408470,57	2209281,01	Картометрический метод	2,50	-
1249	408446,98	2209238,85	Картометрический метод	2,50	-
1250	408248,12	2209351,55	Картометрический метод	2,50	-
1251	408228,89	2209390,02	Картометрический метод	2,50	-
1252	408203,32	2209442,35	Картометрический метод	2,50	-
1253	408174,09	2209478,12	Картометрический метод	2,50	-
1254	408164,78	2209479,52	Картометрический метод	2,50	-
1255	408260,8	2209701,79	Картометрический метод	2,50	-
1256	408105,77	2209435,23	Картометрический метод	2,50	-
1257	408095,44	2209417,39	Картометрический метод	2,50	-
1258	408084,41	2209398,33	Картометрический метод	2,50	-
1259	408097,04	2209391,03	Картометрический метод	2,50	-
1260	408107,12	2209385,22	Картометрический метод	2,50	-
1261	408124,18	2209367,7	Картометрический метод	2,50	-
1262	408126,47	2209356,74	Картометрический метод	2,50	-
1263	408127,49	2209346,3	Картометрический метод	2,50	-
1264	408127,75	2209334,85	Картометрический метод	2,50	-
1265	408125,71	2209291,55	Картометрический метод	2,50	-
1266	408128	2209231,19	Картометрический метод	2,50	-
1267	408132,84	2209202,16	Картометрический метод	2,50	-
1268	408136,15	2209184,84	Картометрический метод	2,50	-
1269	408142,77	2209171,6	Картометрический метод	2,50	-
1270	408172,79	2209129,74	Картометрический метод	2,50	-
1271	408187,14	2209109,38	Картометрический метод	2,50	-

Сведения о местоположении границ объекта

1272	408164,25	2209075,9	Картометрический метод	2,50	-
1273	408158,33	2209080,09	Картометрический метод	2,50	-
1274	408150,45	2209084,86	Картометрический метод	2,50	-
1275	408145,95	2209086,89	Картометрический метод	2,50	-
1276	408140,07	2209088,78	Картометрический метод	2,50	-
1277	408121,26	2209093,72	Картометрический метод	2,50	-
1278	408113,2	2209074,26	Картометрический метод	2,50	-
1279	408108,57	2209076,65	Картометрический метод	2,50	-
1280	408099,53	2209080,85	Картометрический метод	2,50	-
1281	408076,99	2209090,02	Картометрический метод	2,50	-
1282	408070,66	2209070,19	Картометрический метод	2,50	-
1283	408031,28	2209089,64	Картометрический метод	2,50	-
1284	408009,88	2209041,63	Картометрический метод	2,50	-
1285	408013,25	2209039,9	Картометрический метод	2,50	-
1286	408071,08	2209027,54	Картометрический метод	2,50	-
1287	408079,99	2209023,84	Картометрический метод	2,50	-
1288	408076,87	2209016,48	Картометрический метод	2,50	-
1289	408117,83	2209000,05	Картометрический метод	2,50	-
1290	408121,47	2209004,11	Картометрический метод	2,50	-
1291	408124,84	2209002,37	Картометрический метод	2,50	-
1292	408081,76	2208910,03	Картометрический метод	2,50	-
1293	408053,02	2208923,06	Картометрический метод	2,50	-
1294	408051,09	2208924,32	Картометрический метод	2,50	-
1295	408049,85	2208922,27	Картометрический метод	2,50	-
1296	407993,67	2208943,2	Картометрический метод	2,50	-
1297	407978,15	2208919,19	Картометрический метод	2,50	-
1298	407965,68	2208899,9	Картометрический метод	2,50	-
1299	407956,39	2208885,53	Картометрический метод	2,50	-
1300	407949,72	2208875,2	Картометрический метод	2,50	-
1301	407942,21	2208863,58	Картометрический метод	2,50	-
1302	407931,39	2208846,84	Картометрический метод	2,50	-
1303	407919,97	2208829,55	Картометрический метод	2,50	-
1304	407923,93	2208826,14	Картометрический метод	2,50	-
1305	407908,85	2208807,96	Картометрический метод	2,50	-
1306	407895,55	2208795,97	Картометрический метод	2,50	-
1307	407876,71	2208780,92	Картометрический метод	2,50	-
1308	407857,4	2208764,55	Картометрический метод	2,50	-
1309	407838,05	2208747,54	Картометрический метод	2,50	-
1310	407790,68	2208691,96	Картометрический метод	2,50	-
1311	407734,96	2208727,88	Картометрический метод	2,50	-
1312	407734,15	2208726,55	Картометрический метод	2,50	-
1313	407732,53	2208727,54	Картометрический метод	2,50	-
1314	407726,58	2208731,01	Картометрический метод	2,50	-
1315	407490,89	2208327,5	Картометрический метод	2,50	-
1316	407325,6	2208042,38	Картометрический метод	2,50	-
1317	407305,16	2208007,06	Картометрический метод	2,50	-
1318	407588,79	2207785,72	Картометрический метод	2,50	-
1319	407572,15	2207763,31	Картометрический метод	2,50	-
1320	407598,55	2207740,24	Картометрический метод	2,50	-
1321	407642,12	2207700,18	Картометрический метод	2,50	-
1322	407678,55	2207739,35	Картометрический метод	2,50	-

Сведения о местоположении границ объекта

1323	407717,44	2207786,65	Картометрический метод	2,50	-
1324	407781,7	2207795,37	Картометрический метод	2,50	-
1325	407807,8	2207772,06	Картометрический метод	2,50	-
1326	407873,75	2207763,51	Картометрический метод	2,50	-
1327	407896,98	2207788,84	Картометрический метод	2,50	-
1328	407932,63	2207823,87	Картометрический метод	2,50	-
1329	407985,69	2207881,7	Картометрический метод	2,50	-
1330	408041,97	2207950,92	Картометрический метод	2,50	-
1331	408106,3	2208011,45	Картометрический метод	2,50	-
1332	408177,96	2208073,96	Картометрический метод	2,50	-
1333	408209,7	2208109,54	Картометрический метод	2,50	-
1334	408262,31	2208170,4	Картометрический метод	2,50	-
1335	408346,77	2208256,86	Картометрический метод	2,50	-
1336	408364,57	2208269,07	Картометрический метод	2,50	-
910	408551,88	2208463,89	Картометрический метод	2,50	-
1337	409481,48	2211274,67	Картометрический метод	2,50	-
1338	409480,98	2211280,12	Картометрический метод	2,50	-
1339	409476,4	2211311,26	Картометрический метод	2,50	-
1340	409421,65	2211306,83	Картометрический метод	2,50	-
1341	409422,49	2211293,29	Картометрический метод	2,50	-
1342	409422,96	2211276,68	Картометрический метод	2,50	-
1343	409422,72	2211273,33	Картометрический метод	2,50	-
1344	409480,64	2211274,59	Картометрический метод	2,50	-
1337	409481,48	2211274,67	Картометрический метод	2,50	-
1345	409527,34	2210712,48	Картометрический метод	2,50	-
1346	409519,16	2210771,69	Картометрический метод	2,50	-
1347	409471,62	2210774,15	Картометрический метод	2,50	-
1348	409471,07	2210753,1	Картометрический метод	2,50	-
1349	409465,06	2210753,1	Картометрический метод	2,50	-
1350	409445,93	2210762,94	Картометрический метод	2,50	-
1351	409350,53	2210751,72	Картометрический метод	2,50	-
1352	409345,98	2210785,65	Картометрический метод	2,50	-
1353	409343,6	2210795,26	Картометрический метод	2,50	-
1354	409317,69	2210794,45	Картометрический метод	2,50	-
1355	409315,11	2210839,16	Картометрический метод	2,50	-
1356	409313,3	2210843,19	Картометрический метод	2,50	-
1357	409317,52	2210841,53	Картометрический метод	2,50	-
1358	409390,01	2210848,5	Картометрический метод	2,50	-
1359	409390,04	2210850,43	Картометрический метод	2,50	-
1360	409408,96	2210852,7	Картометрический метод	2,50	-
1361	409417,9	2210853,34	Картометрический метод	2,50	-
1362	409435,19	2210855,85	Картометрический метод	2,50	-
1363	409436,47	2210847,4	Картометрический метод	2,50	-
1364	409437,79	2210827,33	Картометрический метод	2,50	-
1365	409438,12	2210822,24	Картометрический метод	2,50	-
1366	409439,22	2210808,8	Картометрический метод	2,50	-
1367	409465,09	2210806,86	Картометрический метод	2,50	-
1368	409525,52	2210815,54	Картометрический метод	2,50	-
1369	409528,56	2210815,89	Картометрический метод	2,50	-

Сведения о местоположении границ объекта

1370	409527,02	2210824,35	Картометрический метод	2,50	-
1371	409531,45	2210824,98	Картометрический метод	2,50	-
1372	409530,78	2210829,93	Картометрический метод	2,50	-
1373	409529,47	2210838,71	Картометрический метод	2,50	-
1374	409534,95	2210839,31	Картометрический метод	2,50	-
1375	409535,51	2210848,01	Картометрический метод	2,50	-
1376	409527,04	2210846	Картометрический метод	2,50	-
1377	409523,3	2210871,88	Картометрический метод	2,50	-
1378	409519,95	2210892,58	Картометрический метод	2,50	-
1379	409525,03	2210893,48	Картометрический метод	2,50	-
1380	409550,26	2210893,95	Картометрический метод	2,50	-
1381	409568,93	2210893,92	Картометрический метод	2,50	-
1382	409574,53	2210894,05	Картометрический метод	2,50	-
1383	409580,75	2210894,64	Картометрический метод	2,50	-
1384	409583,93	2210894,78	Картометрический метод	2,50	-
1385	409592,77	2210894,76	Картометрический метод	2,50	-
1386	409600,41	2210894,82	Картометрический метод	2,50	-
1387	409604,09	2210894,68	Картометрический метод	2,50	-
1388	409609,76	2210924,33	Картометрический метод	2,50	-
1389	409610,12	2210928,07	Картометрический метод	2,50	-
1390	409610,68	2210928,23	Картометрический метод	2,50	-
1391	409614,1	2210949,26	Картометрический метод	2,50	-
1392	409614,44	2210957,79	Картометрический метод	2,50	-
1393	409565,97	2210946,77	Картометрический метод	2,50	-
1394	409563,04	2210946,14	Картометрический метод	2,50	-
1395	409513,24	2210934,76	Картометрический метод	2,50	-
1396	409428,24	2210926,72	Картометрический метод	2,50	-
1397	409405,61	2210922,66	Картометрический метод	2,50	-
1398	409313,46	2210911,19	Картометрический метод	2,50	-
1399	409310,43	2210911,2	Картометрический метод	2,50	-
1400	409289,51	2210908,22	Картометрический метод	2,50	-
1401	409284,62	2210907,24	Картометрический метод	2,50	-
1402	409281,08	2210904,14	Картометрический метод	2,50	-
1403	409271,65	2210903,99	Картометрический метод	2,50	-
1404	409268,63	2210903,55	Картометрический метод	2,50	-
1405	409264,7	2210902,58	Картометрический метод	2,50	-
1406	409263,74	2210902,08	Картометрический метод	2,50	-
1407	409261,54	2210900,33	Картометрический метод	2,50	-
1408	409258,43	2210897,43	Картометрический метод	2,50	-
1409	409256,27	2210895,28	Картометрический метод	2,50	-
1410	409255,16	2210893,56	Картометрический метод	2,50	-
1411	409254,73	2210891,56	Картометрический метод	2,50	-
1412	409254,48	2210884,4	Картометрический метод	2,50	-
1413	409264,28	2210880,4	Картометрический метод	2,50	-
1414	409264,05	2210843,89	Картометрический метод	2,50	-
1415	409263,34	2210763,39	Картометрический метод	2,50	-
1416	409269,65	2210757,63	Картометрический метод	2,50	-
1417	409269,94	2210746,01	Картометрический метод	2,50	-
1418	409254,39	2210746,22	Картометрический метод	2,50	-
1419	409253,53	2210715,94	Картометрический метод	2,50	-
1420	409254,91	2210715,87	Картометрический метод	2,50	-

Сведения о местоположении границ объекта

1421	409254,82	2210714,43	Картометрический метод	2,50	-
1422	409261,42	2210713,68	Картометрический метод	2,50	-
1423	409269,9	2210712,99	Картометрический метод	2,50	-
1424	409268,34	2210705,77	Картометрический метод	2,50	-
1425	409266,13	2210694,5	Картометрический метод	2,50	-
1426	409264,35	2210694,85	Картометрический метод	2,50	-
1427	409263,67	2210691,33	Картометрический метод	2,50	-
1428	409265,45	2210690,98	Картометрический метод	2,50	-
1429	409263,24	2210679,69	Картометрический метод	2,50	-
1430	409259,59	2210663,62	Картометрический метод	2,50	-
1431	409256,87	2210658,19	Картометрический метод	2,50	-
1432	409226,87	2210658,34	Картометрический метод	2,50	-
1433	409226,87	2210670,54	Картометрический метод	2,50	-
1434	409200,87	2210671,78	Картометрический метод	2,50	-
1435	409196,01	2210647,65	Картометрический метод	2,50	-
1436	409195,34	2210630,86	Картометрический метод	2,50	-
1437	409201,64	2210589,08	Картометрический метод	2,50	-
1438	409232,64	2210588,54	Картометрический метод	2,50	-
1439	409248,97	2210589,24	Картометрический метод	2,50	-
1440	409274,39	2210595,94	Картометрический метод	2,50	-
1441	409314,42	2210602,22	Картометрический метод	2,50	-
1442	409306,21	2210662,51	Картометрический метод	2,50	-
1443	409329,82	2210666,85	Картометрический метод	2,50	-
1444	409325,35	2210676,62	Картометрический метод	2,50	-
1445	409343,36	2210684,19	Картометрический метод	2,50	-
1446	409447,9	2210701,1	Картометрический метод	2,50	-
1447	409518,09	2210712,5	Картометрический метод	2,50	-
1345	409527,34	2210712,48	Картометрический метод	2,50	-
1448	409175,34	2210671,28	Картометрический метод	2,50	-
1449	409175,75	2210681,06	Картометрический метод	2,50	-
1450	409176,69	2210713,69	Картометрический метод	2,50	-
1451	409176,73	2210730,76	Картометрический метод	2,50	-
1452	409148,17	2210732,34	Картометрический метод	2,50	-
1453	409045,2	2210724,6	Картометрический метод	2,50	-
1454	409043,75	2210678,47	Картометрический метод	2,50	-
1455	409125,29	2210674,18	Картометрический метод	2,50	-
1448	409175,34	2210671,28	Картометрический метод	2,50	-
1456	409231,95	2210763,37	Картометрический метод	2,50	-
1457	409232,96	2210875,89	Картометрический метод	2,50	-
1458	409234,68	2210891,44	Картометрический метод	2,50	-
1459	409238,15	2210959,86	Картометрический метод	2,50	-
1460	409237,74	2210996,46	Картометрический метод	2,50	-
1461	409209,19	2210997,72	Картометрический метод	2,50	-
1462	409167,23	2210997,02	Картометрический метод	2,50	-
1463	409157,68	2210997,03	Картометрический метод	2,50	-
1464	409157,6	2210988,38	Картометрический метод	2,50	-
1465	409157,76	2210981,82	Картометрический метод	2,50	-
1466	409153,08	2210945,8	Картометрический метод	2,50	-
1467	409152,95	2210931,15	Картометрический метод	2,50	-

Сведения о местоположении границ объекта

1468	409158,72	2210929,22	Картометрический метод	2,50	-
1469	409172,11	2210928,74	Картометрический метод	2,50	-
1470	409172,56	2210916,69	Картометрический метод	2,50	-
1471	409173,57	2210913,54	Картометрический метод	2,50	-
1472	409173,26	2210906,3	Картометрический метод	2,50	-
1473	409173,13	2210900,3	Картометрический метод	2,50	-
1474	409173,06	2210897,03	Картометрический метод	2,50	-
1475	409173	2210894,3	Картометрический метод	2,50	-
1476	409170,23	2210894,36	Картометрический метод	2,50	-
1477	409170,17	2210893,94	Картометрический метод	2,50	-
1478	409167,74	2210893,92	Картометрический метод	2,50	-
1479	409167,11	2210879,97	Картометрический метод	2,50	-
1480	409099,65	2210884,26	Картометрический метод	2,50	-
1481	409099,5	2210863,73	Картометрический метод	2,50	-
1482	409101,9	2210860,15	Картометрический метод	2,50	-
1483	409086,61	2210859,95	Картометрический метод	2,50	-
1484	409068,2	2210859,19	Картометрический метод	2,50	-
1485	408999,92	2210863,97	Картометрический метод	2,50	-
1486	408989,33	2210865,25	Картометрический метод	2,50	-
1487	408989,83	2210870,35	Картометрический метод	2,50	-
1488	408983,87	2210870,76	Картометрический метод	2,50	-
1489	408988,75	2210919,59	Картометрический метод	2,50	-
1490	408925,39	2210927,29	Картометрический метод	2,50	-
1491	408905,1	2210828,29	Картометрический метод	2,50	-
1492	408946,94	2210826,12	Картометрический метод	2,50	-
1493	408945,08	2210819,48	Картометрический метод	2,50	-
1494	408940,42	2210803,99	Картометрический метод	2,50	-
1495	408930,96	2210772,35	Картометрический метод	2,50	-
1496	408926,26	2210756,69	Картометрический метод	2,50	-
1497	409023,47	2210727,5	Картометрический метод	2,50	-
1498	409028,17	2210743,16	Картометрический метод	2,50	-
1499	409037,43	2210774,82	Картометрический метод	2,50	-
1500	409053,09	2210770,95	Картометрический метод	2,50	-
1501	409071,74	2210771,18	Картометрический метод	2,50	-
1502	409073,87	2210763,77	Картометрический метод	2,50	-
1503	409082,35	2210764,19	Картометрический метод	2,50	-
1504	409087,95	2210734,92	Картометрический метод	2,50	-
1505	409142,28	2210743,46	Картометрический метод	2,50	-
1506	409142,25	2210755,84	Картометрический метод	2,50	-
1456	409231,95	2210763,37	Картометрический метод	2,50	-
1507	409238,82	2211006,42	Картометрический метод	2,50	-
1508	409237,81	2211035,09	Картометрический метод	2,50	-
1509	409236,59	2211077,97	Картометрический метод	2,50	-
1510	409233,01	2211078,01	Картометрический метод	2,50	-
1511	409208,94	2211073,82	Картометрический метод	2,50	-
1512	409211,61	2211032,41	Картометрический метод	2,50	-
1513	409165,4	2211030,01	Картометрический метод	2,50	-
1514	409144,72	2211028,73	Картометрический метод	2,50	-
1515	409120,71	2211027,98	Картометрический метод	2,50	-
1516	409120,7	2211005,17	Картометрический метод	2,50	-

Сведения о местоположении границ объекта

1507	409238,82	2211006,42	Картометрический метод	2,50	-
1517	409244,51	2210470,5	Картометрический метод	2,50	-
1518	409244,37	2210498,1	Картометрический метод	2,50	-
1519	409244,31	2210512,15	Картометрический метод	2,50	-
1520	409244,24	2210525,25	Картометрический метод	2,50	-
1521	409244,2	2210530,1	Картометрический метод	2,50	-
1522	409198,85	2210527,36	Картометрический метод	2,50	-
1523	409198,3	2210504,1	Картометрический метод	2,50	-
1524	409201,06	2210504,1	Картометрический метод	2,50	-
1525	409200,38	2210498,1	Картометрический метод	2,50	-
1526	409200,32	2210484,95	Картометрический метод	2,50	-
1527	409199,49	2210484,99	Картометрический метод	2,50	-
1528	409183,5	2210485,85	Картометрический метод	2,50	-
1529	409183,24	2210481,37	Картометрический метод	2,50	-
1530	409183,01	2210477,38	Картометрический метод	2,50	-
1531	409182,52	2210469,04	Картометрический метод	2,50	-
1532	409200,64	2210468,3	Картометрический метод	2,50	-
1533	409202	2210468,24	Картометрический метод	2,50	-
1534	409209	2210467,94	Картометрический метод	2,50	-
1517	409244,51	2210470,5	Картометрический метод	2,50	-
1535	409137,59	2210466,72	Картометрический метод	2,50	-
1536	409167,74	2210568,99	Картометрический метод	2,50	-
1537	409170,69	2210580,04	Картометрический метод	2,50	-
1538	409161,63	2210579,64	Картометрический метод	2,50	-
1539	409155,01	2210577,06	Картометрический метод	2,50	-
1540	409155,59	2210571,02	Картометрический метод	2,50	-
1541	409146,63	2210570,18	Картометрический метод	2,50	-
1542	409143,79	2210569,04	Картометрический метод	2,50	-
1543	409134,22	2210568,19	Картометрический метод	2,50	-
1544	409133,72	2210570,87	Картометрический метод	2,50	-
1545	409125,15	2210569,76	Картометрический метод	2,50	-
1546	409125,56	2210565,19	Картометрический метод	2,50	-
1547	409122,14	2210564,85	Картометрический метод	2,50	-
1548	409115,38	2210563,52	Картометрический метод	2,50	-
1549	409117,06	2210555,08	Картометрический метод	2,50	-
1550	409117,4	2210553,33	Картометрический метод	2,50	-
1551	409079,36	2210544,48	Картометрический метод	2,50	-
1552	409061,33	2210540,26	Картометрический метод	2,50	-
1553	409051,27	2210537,03	Картометрический метод	2,50	-
1554	409041,37	2210535,15	Картометрический метод	2,50	-
1555	409032,35	2210533,61	Картометрический метод	2,50	-
1556	409020,55	2210592,69	Картометрический метод	2,50	-
1557	408978,8	2210585,55	Картометрический метод	2,50	-
1558	408986,93	2210479,25	Картометрический метод	2,50	-
1535	409137,59	2210466,72	Картометрический метод	2,50	-
1559	408985,34	2210222,71	Картометрический метод	2,50	-
1560	408988,96	2210236,15	Картометрический метод	2,50	-
1561	408992,04	2210245,91	Картометрический метод	2,50	-

Сведения о местоположении границ объекта

1562	408994,27	2210247,24	Картометрический метод	2,50	-
1563	409004,15	2210245,92	Картометрический метод	2,50	-
1564	409006,46	2210253,63	Картометрический метод	2,50	-
1565	409009,32	2210260,48	Картометрический метод	2,50	-
1566	409018,62	2210283,15	Картометрический метод	2,50	-
1567	409025,23	2210301,79	Картометрический метод	2,50	-
1568	409033,15	2210323,36	Картометрический метод	2,50	-
1569	409037,64	2210335,14	Картометрический метод	2,50	-
1570	409040,27	2210342,06	Картометрический метод	2,50	-
1571	409045,05	2210355,3	Картометрический метод	2,50	-
1572	409049,66	2210368,63	Картометрический метод	2,50	-
1573	409040,45	2210373,77	Картометрический метод	2,50	-
1574	409029,61	2210379,64	Картометрический метод	2,50	-
1575	409039,61	2210406,66	Картометрический метод	2,50	-
1576	409047,12	2210403,68	Картометрический метод	2,50	-
1577	409055,43	2210424,61	Картометрический метод	2,50	-
1578	409061,44	2210440,51	Картометрический метод	2,50	-
1579	409063,79	2210446,64	Картометрический метод	2,50	-
1580	409059,85	2210447,32	Картометрический метод	2,50	-
1581	409011,39	2210452,87	Картометрический метод	2,50	-
1582	408977,13	2210460,58	Картометрический метод	2,50	-
1583	408975,45	2210462,51	Картометрический метод	2,50	-
1584	408973,67	2210464,33	Картометрический метод	2,50	-
1585	408973,36	2210465,84	Картометрический метод	2,50	-
1586	408973,56	2210472,54	Картометрический метод	2,50	-
1587	408972,1	2210474,6	Картометрический метод	2,50	-
1588	408931,97	2210481,3	Картометрический метод	2,50	-
1589	408888,32	2210430,29	Картометрический метод	2,50	-
1590	408885,8	2210415,66	Картометрический метод	2,50	-
1591	408921,11	2210409,56	Картометрический метод	2,50	-
1592	408962,02	2210403,84	Картометрический метод	2,50	-
1593	408969,98	2210400,07	Картометрический метод	2,50	-
1594	408960,96	2210402,24	Картометрический метод	2,50	-
1595	408958,9	2210396,61	Картометрический метод	2,50	-
1596	408948,1	2210365,98	Картометрический метод	2,50	-
1597	408912,58	2210261,2	Картометрический метод	2,50	-
1598	408914,22	2210256,95	Картометрический метод	2,50	-
1599	408935,19	2210238,77	Картометрический метод	2,50	-
1600	408931,36	2210228,05	Картометрический метод	2,50	-
1601	408958,12	2210218,98	Картометрический метод	2,50	-
1602	408961,38	2210228,44	Картометрический метод	2,50	-
1603	408968,47	2210225,6	Картометрический метод	2,50	-
1604	408972,44	2210226,56	Картометрический метод	2,50	-
1559	408985,34	2210222,71	Картометрический метод	2,50	-
1605	409205,94	2210211,41	Картометрический метод	2,50	-
1606	409238,44	2210307,23	Картометрический метод	2,50	-
1607	409236,09	2210319	Картометрический метод	2,50	-
1608	409207,77	2210328,23	Картометрический метод	2,50	-
1609	409195,47	2210332,24	Картометрический метод	2,50	-
1610	409156,68	2210228,5	Картометрический метод	2,50	-

Сведения о местоположении границ объекта					
1605	409205,94	2210211,41	Картометрический метод	2,50	-
1611	409252,26	2210042,73	Картометрический метод	2,50	-
1612	409255,87	2210053,41	Картометрический метод	2,50	-
1613	409297,47	2210163,6	Картометрический метод	2,50	-
1614	409303,68	2210183,65	Картометрический метод	2,50	-
1615	409299,56	2210184,92	Картометрический метод	2,50	-
1616	409294,09	2210187,03	Картометрический метод	2,50	-
1617	409296,46	2210197,17	Картометрический метод	2,50	-
1618	409294,55	2210197,86	Картометрический метод	2,50	-
1619	409296,69	2210206,02	Картометрический метод	2,50	-
1620	409300,53	2210204,71	Картометрический метод	2,50	-
1621	409305,47	2210202,61	Картометрический метод	2,50	-
1622	409310,43	2210215,04	Картометрический метод	2,50	-
1623	409313,6	2210213,93	Картометрический метод	2,50	-
1624	409333,81	2210275,1	Картометрический метод	2,50	-
1625	409288,86	2210289,67	Картометрический метод	2,50	-
1626	409285,08	2210280,12	Картометрический метод	2,50	-
1627	409277,13	2210282,77	Картометрический метод	2,50	-
1628	409275,95	2210280,35	Картометрический метод	2,50	-
1629	409165,88	2209956,37	Картометрический метод	2,50	-
1630	409230,67	2209932,33	Картометрический метод	2,50	-
1631	409244,44	2209974,42	Картометрический метод	2,50	-
1632	409229,11	2209979,24	Картометрический метод	2,50	-
1633	409236,19	2209997,55	Картометрический метод	2,50	-
1634	409239,78	2210007,4	Картометрический метод	2,50	-
1611	409252,26	2210042,73	Картометрический метод	2,50	-
1635	409211,14	2209836,33	Картометрический метод	2,50	-
1636	409213,06	2209843,03	Картометрический метод	2,50	-
1637	409214,72	2209845,6	Картометрический метод	2,50	-
1638	409216,49	2209851,86	Картометрический метод	2,50	-
1639	409225,72	2209882,72	Картометрический метод	2,50	-
1640	409224,92	2209882,88	Картометрический метод	2,50	-
1641	409220,87	2209884,27	Картометрический метод	2,50	-
1642	409221,23	2209885,36	Картометрический метод	2,50	-
1643	409216,7	2209887,61	Картометрический метод	2,50	-
1644	409212,13	2209889,39	Картометрический метод	2,50	-
1645	409205,86	2209891,42	Картометрический метод	2,50	-
1646	409199,67	2209893,9	Картометрический метод	2,50	-
1647	409199,76	2209894,18	Картометрический метод	2,50	-
1648	409186,96	2209898,64	Картометрический метод	2,50	-
1649	409185,74	2209899,06	Картометрический метод	2,50	-
1650	409185,65	2209899,79	Картометрический метод	2,50	-
1651	409165,69	2209907,57	Картометрический метод	2,50	-
1652	409158,39	2209910,63	Картометрический метод	2,50	-
1653	409154,99	2209911,85	Картометрический метод	2,50	-
1654	409143,13	2209916,25	Картометрический метод	2,50	-
1655	409136,88	2209915,86	Картометрический метод	2,50	-
1656	409129,69	2209918,1	Картометрический метод	2,50	-
1657	409101,63	2209927,87	Картометрический метод	2,50	-

Сведения о местоположении границ объекта

1658	409081,69	2209934,81	Картометрический метод	2,50	-
1659	409072,45	2209937,77	Картометрический метод	2,50	-
1660	409083,21	2209972,09	Картометрический метод	2,50	-
1661	409084,83	2209976,94	Картометрический метод	2,50	-
1662	408998,34	2210004,17	Картометрический метод	2,50	-
1663	408954,86	2209866,32	Картометрический метод	2,50	-
1664	409022,55	2209845,29	Картометрический метод	2,50	-
1665	409041,45	2209851,79	Картометрический метод	2,50	-
1666	409116,16	2209850,49	Картометрический метод	2,50	-
1667	409126,12	2209878,95	Картометрический метод	2,50	-
1668	409131,49	2209879,74	Картометрический метод	2,50	-
1669	409196,08	2209856,6	Картометрический метод	2,50	-
1670	409202,86	2209840,08	Картометрический метод	2,50	-
1671	409209,84	2209836,85	Картометрический метод	2,50	-
1635	409211,14	2209836,33	Картометрический метод	2,50	-
1672	409113,54	2209799,84	Картометрический метод	2,50	-
1673	409118,5	2209816,8	Картометрический метод	2,50	-
1674	409121,81	2209828,23	Картометрический метод	2,50	-
1675	409117,33	2209829,9	Картометрический метод	2,50	-
1676	409112,16	2209831,4	Картометрический метод	2,50	-
1677	409106,98	2209832,9	Картометрический метод	2,50	-
1678	409104,06	2209833,96	Картометрический метод	2,50	-
1679	409096,93	2209836,27	Картометрический метод	2,50	-
1680	409089,74	2209838,78	Картометрический метод	2,50	-
1681	409084,09	2209840,69	Картометрический метод	2,50	-
1682	409053,09	2209850,46	Картометрический метод	2,50	-
1683	409051,47	2209845,18	Картометрический метод	2,50	-
1684	409049,7	2209839,34	Картометрический метод	2,50	-
1685	409044,37	2209821,68	Картометрический метод	2,50	-
1686	409095,22	2209805,9	Картометрический метод	2,50	-
1687	409110,09	2209800,96	Картометрический метод	2,50	-
1672	409113,54	2209799,84	Картометрический метод	2,50	-
1688	408985,45	2209708,29	Картометрический метод	2,50	-
1689	409027,84	2209826,9	Картометрический метод	2,50	-
1690	408996,72	2209837,57	Картометрический метод	2,50	-
1691	408964,69	2209748,3	Картометрический метод	2,50	-
1692	408920,8	2209762,44	Картометрический метод	2,50	-
1693	408910,38	2209730,89	Картометрический метод	2,50	-
1688	408985,45	2209708,29	Картометрический метод	2,50	-
1694	408791,1	2209756,33	Картометрический метод	2,50	-
1695	408834,47	2209747,13	Картометрический метод	2,50	-
1696	408848,66	2209795,94	Картометрический метод	2,50	-
1697	408906,44	2209989,32	Картометрический метод	2,50	-
1698	408867,09	2210000,04	Картометрический метод	2,50	-
1694	408791,1	2209756,33	Картометрический метод	2,50	-
1699	408659,28	2209862,87	Картометрический метод	2,50	-
1700	408661,22	2209868,75	Картометрический метод	2,50	-
1701	408713,51	2210042,63	Картометрический метод	2,50	-

Сведения о местоположении границ объекта

1702	408723,79	2210075,61	Картометрический метод	2,50	-
1703	408684,28	2210097,72	Картометрический метод	2,50	-
1704	408678,45	2210099,79	Картометрический метод	2,50	-
1705	408668,37	2210072,38	Картометрический метод	2,50	-
1706	408666,42	2210066,92	Картометрический метод	2,50	-
1707	408664,53	2210061,63	Картометрический метод	2,50	-
1708	408659,9	2210048,1	Картометрический метод	2,50	-
1709	408650,6	2210019,2	Картометрический метод	2,50	-
1710	408634,64	2209954,49	Картометрический метод	2,50	-
1711	408629,22	2209939,11	Картометрический метод	2,50	-
1712	408621,64	2209912,19	Картометрический метод	2,50	-
1713	408628,1	2209910,28	Картометрический метод	2,50	-
1714	408624,76	2209897,68	Картометрический метод	2,50	-
1715	408624,26	2209897,8	Картометрический метод	2,50	-
1716	408618,41	2209899,27	Картометрический метод	2,50	-
1717	408618,29	2209898,82	Картометрический метод	2,50	-
1718	408618,25	2209898,83	Картометрический метод	2,50	-
1719	408617,06	2209895,43	Картометрический метод	2,50	-
1720	408616,1	2209891,55	Картометрический метод	2,50	-
1721	408615,13	2209887,67	Картометрический метод	2,50	-
1722	408610,34	2209868,45	Картометрический метод	2,50	-
1723	408604,82	2209850,26	Картометрический метод	2,50	-
1724	408603,91	2209846,76	Картометрический метод	2,50	-
1725	408601,89	2209840,5	Картометрический метод	2,50	-
1726	408601,38	2209839,23	Картометрический метод	2,50	-
1727	408599,94	2209834,23	Картометрический метод	2,50	-
1728	408598,84	2209827,93	Картометрический метод	2,50	-
1729	408597,59	2209823,21	Картометрический метод	2,50	-
1730	408595,39	2209812,11	Картометрический метод	2,50	-
1731	408594,72	2209809,38	Картометрический метод	2,50	-
1732	408607,12	2209805,93	Картометрический метод	2,50	-
1733	408677,8	2210052,77	Картометрический метод	2,50	-
1734	408687,2	2210050,03	Картометрический метод	2,50	-
1735	408634,74	2209876,1	Картометрический метод	2,50	-
1736	408622,73	2209836,73	Картометрический метод	2,50	-
1737	408615,66	2209811,52	Картометрический метод	2,50	-
1738	408614,62	2209804,4	Картометрический метод	2,50	-
1739	408636,04	2209798,15	Картометрический метод	2,50	-
1740	408649,44	2209836,9	Картометрический метод	2,50	-
1741	408651,1	2209841,7	Картометрический метод	2,50	-
1699	408659,28	2209862,87	Картометрический метод	2,50	-
1742	408935,67	2209551,18	Картометрический метод	2,50	-
1743	408938,83	2209565,81	Картометрический метод	2,50	-
1744	408939,45	2209568,83	Картометрический метод	2,50	-
1745	408944,95	2209567,38	Картометрический метод	2,50	-
1746	408964,78	2209627,43	Картометрический метод	2,50	-
1747	408974,19	2209675,79	Картометрический метод	2,50	-
1748	408935,28	2209685,49	Картометрический метод	2,50	-
1749	408925,43	2209659,82	Картометрический метод	2,50	-
1750	408902,16	2209666,05	Картометрический метод	2,50	-

Сведения о местоположении границ объекта

1751	408900,53	2209661,32	Картометрический метод	2,50	-
1752	408881,5	2209667,59	Картометрический метод	2,50	-
1753	408855,57	2209589,65	Картометрический метод	2,50	-
1754	408904,63	2209573,73	Картометрический метод	2,50	-
1755	408909,87	2209576,68	Картометрический метод	2,50	-
1756	408920,17	2209573,94	Картометрический метод	2,50	-
1757	408920,02	2209573,21	Картометрический метод	2,50	-
1758	408916,05	2209555,95	Картометрический метод	2,50	-
1742	408935,67	2209551,18	Картометрический метод	2,50	-
1759	408582,76	2208862,34	Картометрический метод	2,50	-
1760	408639,98	2208925,6	Картометрический метод	2,50	-
1761	408638,21	2208927,18	Картометрический метод	2,50	-
1762	408637,49	2208927,77	Картометрический метод	2,50	-
1763	408607	2208954,59	Картометрический метод	2,50	-
1764	408601,47	2208959,45	Картометрический метод	2,50	-
1765	408622,6	2208983,48	Картометрический метод	2,50	-
1766	408583,36	2209017,45	Картометрический метод	2,50	-
1767	408589,23	2209027,01	Картометрический метод	2,50	-
1768	408595,68	2209042,37	Картометрический метод	2,50	-
1769	408569,71	2209027,14	Картометрический метод	2,50	-
1770	408564,3	2209030,77	Картометрический метод	2,50	-
1771	408558,04	2209022,61	Картометрический метод	2,50	-
1772	408555,44	2209018,82	Картометрический метод	2,50	-
1773	408546,67	2209007,02	Картометрический метод	2,50	-
1774	408539,54	2208996,64	Картометрический метод	2,50	-
1775	408537,37	2208993,07	Картометрический метод	2,50	-
1776	408532,35	2208984,99	Картометрический метод	2,50	-
1777	408522,29	2208970,02	Картометрический метод	2,50	-
1778	408517,38	2208963,47	Картометрический метод	2,50	-
1779	408511,52	2208955,06	Картометрический метод	2,50	-
1780	408503,33	2208942,66	Картометрический метод	2,50	-
1781	408500,26	2208938,25	Картометрический метод	2,50	-
1782	408497,19	2208933,84	Картометрический метод	2,50	-
1783	408494,13	2208929,44	Картометрический метод	2,50	-
1784	408491,06	2208925,03	Картометрический метод	2,50	-
1785	408487,99	2208920,62	Картометрический метод	2,50	-
1786	408483,75	2208913,07	Картометрический метод	2,50	-
1787	408480,5	2208908,13	Картометрический метод	2,50	-
1788	408477,36	2208902,71	Картометрический метод	2,50	-
1789	408470,39	2208892,22	Картометрический метод	2,50	-
1790	408487,36	2208880,82	Картометрический метод	2,50	-
1791	408498,22	2208898,73	Картометрический метод	2,50	-
1792	408533,3	2208869,26	Картометрический метод	2,50	-
1793	408534,09	2208870,47	Картометрический метод	2,50	-
1794	408545,04	2208882,97	Картометрический метод	2,50	-
1795	408549,56	2208888,02	Картометрический метод	2,50	-
1796	408551,97	2208890,5	Картометрический метод	2,50	-
1797	408557,08	2208886,09	Картометрический метод	2,50	-
1798	408562,66	2208880,82	Картометрический метод	2,50	-
1759	408582,76	2208862,34	Картометрический метод	2,50	-

Сведения о местоположении границ объекта

1799	408652,78	2209034,65	Картометрический метод	2,50	-
1800	408661,95	2209099,11	Картометрический метод	2,50	-
1801	408665,34	2209122,92	Картометрический метод	2,50	-
1802	408668,35	2209143,69	Картометрический метод	2,50	-
1803	408668,7	2209146,53	Картометрический метод	2,50	-
1804	408669,72	2209165,5	Картометрический метод	2,50	-
1805	408629,89	2209169,22	Картометрический метод	2,50	-
1806	408628,3	2209158,94	Картометрический метод	2,50	-
1807	408626,99	2209149,21	Картометрический метод	2,50	-
1808	408624,16	2209128,97	Картометрический метод	2,50	-
1809	408620,78	2209105,21	Картометрический метод	2,50	-
1810	408611,58	2209040,52	Картометрический метод	2,50	-
1799	408652,78	2209034,65	Картометрический метод	2,50	-
1811	408477,58	2208750,59	Картометрический метод	2,50	-
1812	408491,39	2208762,13	Картометрический метод	2,50	-
1813	408500,63	2208769,79	Картометрический метод	2,50	-
1814	408461,01	2208845,38	Картометрический метод	2,50	-
1815	408438,46	2208797,29	Картометрический метод	2,50	-
1816	408467,31	2208762,86	Картометрический метод	2,50	-
1811	408477,58	2208750,59	Картометрический метод	2,50	-
1817	408171,01	2209295,9	Картометрический метод	2,50	-
1818	408175,76	2209330,61	Картометрический метод	2,50	-
1819	408173,33	2209337,36	Картометрический метод	2,50	-
1820	408189,11	2209330,5	Картометрический метод	2,50	-
1821	408189,47	2209331,19	Картометрический метод	2,50	-
1822	408203,98	2209353,52	Картометрический метод	2,50	-
1823	408212,3	2209366,3	Картометрический метод	2,50	-
1824	408212,71	2209368,55	Картометрический метод	2,50	-
1825	408220,01	2209380,91	Картометрический метод	2,50	-
1826	408153,41	2209430,19	Картометрический метод	2,50	-
1827	408121,78	2209403,93	Картометрический метод	2,50	-
1828	408140,01	2209350,72	Картометрический метод	2,50	-
1829	408134,29	2209327,38	Картометрический метод	2,50	-
1830	408130,74	2209312,93	Картометрический метод	2,50	-
1817	408171,01	2209295,9	Картометрический метод	2,50	-
ЗУИ(9)					
1831	408427,71	2210474,98	Картометрический метод	2,50	-
1832	408446,68	2210488,98	Картометрический метод	2,50	-
1833	408464,98	2210502,62	Картометрический метод	2,50	-
1834	408466,12	2210502,52	Картометрический метод	2,50	-
1835	408484,82	2210514,69	Картометрический метод	2,50	-
1836	408504,3	2210528,26	Картометрический метод	2,50	-
1837	408515,3	2210537,8	Картометрический метод	2,50	-
1838	408515,21	2210537,92	Картометрический метод	2,50	-
1839	408518,15	2210540,39	Картометрический метод	2,50	-
1840	408519,82	2210541,76	Картометрический метод	2,50	-
1841	408532,85	2210565,31	Картометрический метод	2,50	-
1842	408534,82	2210598,57	Картометрический метод	2,50	-
1843	408526,52	2210627,41	Картометрический метод	2,50	-

Сведения о местоположении границ объекта

1844	408508,34	2210641,21	Картометрический метод	2,50	-
1845	408450,99	2210684,75	Картометрический метод	2,50	-
1846	408414,76	2210714,21	Картометрический метод	2,50	-
1847	408392,05	2210691,06	Картометрический метод	2,50	-
1848	408372,05	2210689,04	Картометрический метод	2,50	-
1849	408356,3	2210696,52	Картометрический метод	2,50	-
1850	408284,44	2210753,85	Картометрический метод	2,50	-
1851	408233,99	2210720,34	Картометрический метод	2,50	-
1852	408241,22	2210710,3	Картометрический метод	2,50	-
1853	408174,38	2210658,36	Картометрический метод	2,50	-
1854	408158,67	2210650,34	Картометрический метод	2,50	-
1855	408132,19	2210652,17	Картометрический метод	2,50	-
1856	408102,3	2210701,49	Картометрический метод	2,50	-
1857	408079,16	2210761,02	Картометрический метод	2,50	-
1858	408064,14	2210752,74	Картометрический метод	2,50	-
1859	407923,56	2210679,23	Картометрический метод	2,50	-
1860	407837,71	2210634,99	Картометрический метод	2,50	-
1861	407790,84	2210612,99	Картометрический метод	2,50	-
1862	407762,1	2210600,68	Картометрический метод	2,50	-
1863	407741,44	2210591,88	Картометрический метод	2,50	-
1864	407740,06	2210594,87	Картометрический метод	2,50	-
1865	407688,47	2210571,04	Картометрический метод	2,50	-
1866	407689,75	2210568,27	Картометрический метод	2,50	-
1867	407666,76	2210558,43	Картометрический метод	2,50	-
1868	407700,38	2210473,02	Картометрический метод	2,50	-
1869	407653,61	2210454,28	Картометрический метод	2,50	-
1870	407698,03	2210341,12	Картометрический метод	2,50	-
1871	407653,97	2210323,47	Картометрический метод	2,50	-
1872	407648,4	2210321,22	Картометрический метод	2,50	-
1873	407634,83	2210316,54	Картометрический метод	2,50	-
1874	407625,27	2210312,66	Картометрический метод	2,50	-
1875	407665,37	2210214,01	Картометрический метод	2,50	-
1876	407843,87	2210276,85	Картометрический метод	2,50	-
1877	407870,65	2210198,06	Картометрический метод	2,50	-
1878	407915,08	2210208,87	Картометрический метод	2,50	-
1879	407950,67	2210223,06	Картометрический метод	2,50	-
1880	407974,41	2210241,17	Картометрический метод	2,50	-
1881	407979,89	2210243,91	Картометрический метод	2,50	-
1882	407981,77	2210247,59	Картометрический метод	2,50	-
1883	407982,54	2210251,31	Картометрический метод	2,50	-
1884	407987,51	2210260,61	Картометрический метод	2,50	-
1885	408041,36	2210279,7	Картометрический метод	2,50	-
1886	408049,05	2210281,67	Картометрический метод	2,50	-
1887	408057,14	2210283,74	Картометрический метод	2,50	-
1888	408179,15	2210326,03	Картометрический метод	2,50	-
1889	408189,15	2210329,55	Картометрический метод	2,50	-
1890	408202,88	2210339,22	Картометрический метод	2,50	-
1891	408241,13	2210349,74	Картометрический метод	2,50	-
1892	408277,02	2210366,24	Картометрический метод	2,50	-
1893	408308,83	2210380,85	Картометрический метод	2,50	-
1894	408396,55	2210440,89	Картометрический метод	2,50	-

Сведения о местоположении границ объекта					
1895	408392,42	2210450,06	Картометрический метод	2,50	-
1896	408395,75	2210451,24	Картометрический метод	2,50	-
1897	408410,42	2210462,13	Картометрический метод	2,50	-
1831	408427,71	2210474,98	Картометрический метод	2,50	-
ЗУИ(10)					
1898	408590,35	2210528,34	Картометрический метод	2,50	-
1899	408604,46	2210555,48	Картометрический метод	2,50	-
1900	408608,57	2210569,25	Картометрический метод	2,50	-
1901	408577,14	2210579,8	Картометрический метод	2,50	-
1902	408573,64	2210563,12	Картометрический метод	2,50	-
1903	408576,19	2210553,07	Картометрический метод	2,50	-
1904	408574,24	2210551,86	Картометрический метод	2,50	-
1905	408576,54	2210542,84	Картометрический метод	2,50	-
1898	408590,35	2210528,34	Картометрический метод	2,50	-
ЗУИ(11)					
1906	408394,9	2210081,44	Картометрический метод	2,50	-
1907	408413,89	2210115,39	Картометрический метод	2,50	-
1908	408385,62	2210133,33	Картометрический метод	2,50	-
1909	408383,21	2210122,54	Картометрический метод	2,50	-
1910	408379,96	2210123,13	Картометрический метод	2,50	-
1911	408373,5	2210102,47	Картометрический метод	2,50	-
1912	408372,06	2210097,87	Картометрический метод	2,50	-
1913	408373,33	2210097,41	Картометрический метод	2,50	-
1914	408372,81	2210095,42	Картометрический метод	2,50	-
1906	408394,9	2210081,44	Картометрический метод	2,50	-
ЗУИ(12)					
1915	408378,28	2210060,03	Картометрический метод	2,50	-
1916	408357,88	2210079,46	Картометрический метод	2,50	-
1917	408333,29	2210053,82	Картометрический метод	2,50	-
1918	408353,69	2210034,42	Картометрический метод	2,50	-
1915	408378,28	2210060,03	Картометрический метод	2,50	-
ЗУИ(13)					
1919	408195,52	2212691,84	Картометрический метод	2,50	-
1920	408200,97	2212723,86	Картометрический метод	2,50	-
1921	408195,17	2212724,91	Картометрический метод	2,50	-
1922	408166,86	2212729,62	Картометрический метод	2,50	-
1923	408164,1	2212720,5	Картометрический метод	2,50	-
1924	408158,81	2212696,42	Картометрический метод	2,50	-
1919	408195,52	2212691,84	Картометрический метод	2,50	-
ЗУИ(14)					
1925	408169,02	2212491,4	Картометрический метод	2,50	-
1926	408185,26	2212494,45	Картометрический метод	2,50	-
1927	408207,71	2212511,82	Картометрический метод	2,50	-
1928	408229,04	2212553,01	Картометрический метод	2,50	-
1929	408214,68	2212680,73	Картометрический метод	2,50	-
1930	408150,88	2212688,21	Картометрический метод	2,50	-
1931	408151,28	2212689,32	Картометрический метод	2,50	-
1932	408146,06	2212689,79	Картометрический метод	2,50	-
1933	408195,09	2212822,96	Картометрический метод	2,50	-
1934	408199,85	2212822,9	Картометрический метод	2,50	-
1935	408203	2212831,56	Картометрический метод	2,50	-
1936	408203,55	2212845,92	Картометрический метод	2,50	-

Сведения о местоположении границ объекта

1937	408311,31	2213138,58	Картометрический метод	2,50	-
1938	408237,69	2213164,46	Картометрический метод	2,50	-
1939	408208,01	2213149,99	Картометрический метод	2,50	-
1940	408199,47	2213134,81	Картометрический метод	2,50	-
1941	408153,94	2212968,89	Картометрический метод	2,50	-
1942	408149,18	2212940,94	Картометрический метод	2,50	-
1943	408109,09	2212948,24	Картометрический метод	2,50	-
1944	408092,24	2212940,08	Картометрический метод	2,50	-
1945	408021,96	2212870,45	Картометрический метод	2,50	-
1946	407982,23	2212804,41	Картометрический метод	2,50	-
1947	407988,14	2212773,28	Картометрический метод	2,50	-
1948	407975,26	2212768,57	Картометрический метод	2,50	-
1949	407957,28	2212746,89	Картометрический метод	2,50	-
1950	407927,39	2212692,84	Картометрический метод	2,50	-
1951	407950,78	2212660,52	Картометрический метод	2,50	-
1952	407996,52	2212641,79	Картометрический метод	2,50	-
1953	408012,58	2212659	Картометрический метод	2,50	-
1954	407981,42	2212681,71	Картометрический метод	2,50	-
1955	407973,1	2212686,94	Картометрический метод	2,50	-
1956	408001,69	2212736,21	Картометрический метод	2,50	-
1957	408016,59	2212757,71	Картометрический метод	2,50	-
1958	408032,7	2212756,63	Картометрический метод	2,50	-
1959	408083,59	2212721,64	Картометрический метод	2,50	-
1960	408083,32	2212696,44	Картометрический метод	2,50	-
1961	408088,17	2212685,59	Картометрический метод	2,50	-
1962	408087,2	2212685,03	Картометрический метод	2,50	-
1963	408089,34	2212680,62	Картометрический метод	2,50	-
1964	408102,42	2212653,67	Картометрический метод	2,50	-
1965	408096,84	2212650,49	Картометрический метод	2,50	-
1966	408095,05	2212649,06	Картометрический метод	2,50	-
1967	408099,74	2212639,06	Картометрический метод	2,50	-
1968	408107,7	2212645,92	Картометрический метод	2,50	-
1969	408119,72	2212622,79	Картометрический метод	2,50	-
1970	408109,17	2212618,96	Картометрический метод	2,50	-
1925	408169,02	2212491,4	Картометрический метод	2,50	-
ЗУЛ(15)					
1971	408047,74	2209443,56	Картометрический метод	2,50	-
1972	408050,97	2209448,02	Картометрический метод	2,50	-
1973	408055,97	2209454,92	Картометрический метод	2,50	-
1974	408058,82	2209458,84	Картометрический метод	2,50	-
1975	408042,74	2209484,49	Картометрический метод	2,50	-
1976	408182,49	2209719,83	Картометрический метод	2,50	-
1977	408216,97	2209742,09	Картометрический метод	2,50	-
1978	408264,89	2209819,61	Картометрический метод	2,50	-
1979	408300,19	2209886,29	Картометрический метод	2,50	-
1980	408310,16	2209902,8	Картометрический метод	2,50	-
1981	408286,74	2209916,51	Картометрический метод	2,50	-
1982	408275,81	2209923,59	Картометрический метод	2,50	-
1983	408301,77	2209976,08	Картометрический метод	2,50	-
1984	408285,18	2209985,39	Картометрический метод	2,50	-
1985	408273,57	2209991,91	Картометрический метод	2,50	-

Сведения о местоположении границ объекта					
1986	408236,95	2210012,46	Картометрический метод	2,50	-
1987	408204,12	2210044,51	Картометрический метод	2,50	-
1988	408199,64	2210054,15	Картометрический метод	2,50	-
1989	408143,63	2210112,88	Картометрический метод	2,50	-
1990	408127,91	2210130,03	Картометрический метод	2,50	-
1991	408104,72	2210125,77	Картометрический метод	2,50	-
1992	408095,53	2210123,98	Картометрический метод	2,50	-
1993	408072,12	2210119,95	Картометрический метод	2,50	-
1994	408070,19	2210125,89	Картометрический метод	2,50	-
1995	408067,57	2210144,49	Картометрический метод	2,50	-
1996	407864,12	2210099,81	Картометрический метод	2,50	-
1997	407850,23	2209985,78	Картометрический метод	2,50	-
1998	407876,2	2209979,63	Картометрический метод	2,50	-
1999	407883,5	2209922,94	Картометрический метод	2,50	-
2000	407752,61	2209690,11	Картометрический метод	2,50	-
2001	407736,18	2209662,95	Картометрический метод	2,50	-
2002	407713,05	2209607,28	Картометрический метод	2,50	-
2003	408007,11	2209470,41	Картометрический метод	2,50	-
2004	408010,6	2209465,96	Картометрический метод	2,50	-
2005	408015,14	2209466,21	Картометрический метод	2,50	-
2006	408024,86	2209462,04	Картометрический метод	2,50	-
1971	408047,74	2209443,56	Картометрический метод	2,50	-
ЗУИ(16)					
2007	407585,77	2212232,79	Картометрический метод	2,50	-
2008	407581,71	2212372,14	Картометрический метод	2,50	-
2009	407586,97	2212480,83	Картометрический метод	2,50	-
2010	407587,68	2212483,15	Картометрический метод	2,50	-
2011	407588,53	2212486,95	Картометрический метод	2,50	-
2012	407592	2212507,36	Картометрический метод	2,50	-
2013	407430,53	2212536,19	Картометрический метод	2,50	-
2014	407428,18	2212537,6	Картометрический метод	2,50	-
2015	407306,96	2212554,69	Картометрический метод	2,50	-
2016	407236,24	2212563,99	Картометрический метод	2,50	-
2017	407228,65	2212562,37	Картометрический метод	2,50	-
2018	407214,35	2212512,8	Картометрический метод	2,50	-
2019	407253	2212502,31	Картометрический метод	2,50	-
2020	407295,27	2212489,6	Картометрический метод	2,50	-
2021	407261,75	2212303,36	Картометрический метод	2,50	-
2022	407510,37	2212262,73	Картометрический метод	2,50	-
2023	407510	2212235,75	Картометрический метод	2,50	-
2007	407585,77	2212232,79	Картометрический метод	2,50	-
ЗУИ(17)					
2024	408687,75	2209514,85	Картометрический метод	2,50	-
2025	408689,27	2209519,36	Картометрический метод	2,50	-
2026	408685,64	2209519,58	Картометрический метод	2,50	-
2024	408687,75	2209514,85	Картометрический метод	2,50	-
3. Сведения о характерных точках части (частей) границы объекта					
Обозначение характер	Координаты, м		Метод определения координат характерной	Средняя квадратическая погрешность	Описание обозначения точки

Сведения о местоположении границ объекта					
ных точек части границы	X	Y	точки	ь положения характерной точки (Mt), м	на местности (при наличии)
1	2	3	4	5	6
Часть № _					
-	-	-	-	-	-

»

«ОПИСАНИЕ МЕСТОПОЛОЖЕНИЯ ГРАНИЦ
населенных пунктов, территориальных зон, особо охраняемых природных территорий, зон
с особыми условиями использования территории

2.1 Многофункциональная общественно-деловая зона (населенный пункт р.п Шилово)

(наименование объекта, местоположение границ которого описано (далее - объект)

Раздел 1

Сведения об объекте		
№ п/п	Характеристики объекта	Описание характеристик
1	2	3
1	Местоположение объекта	Российская Федерация, Рязанская область, р-н Шилловский, г/п Шиловское, рп Шилово
2	Площадь объекта ± величина погрешности определения площади (Р ± Дельта Р)	288019кв.м. ± 1037кв.м.
3	Иные характеристики объекта	Номер зоны:

Раздел 2

Сведения о местоположении границ объекта					
1. Система координат <u>МСК-50</u>					
2. Сведения о характерных точках границ объекта					
Обозначение характерных точек границ	Координаты, м		Метод определения координат характерной точки	Средняя квадратическая погрешность положения характерной точки (Мт), м	Описание обозначения точки на местности (при наличии)
	X	Y			
1	2	3	4	5	6
ЗУИ(1)					
1	409380,95	2211880,21	Картометрический метод	2,50	-
2	409384,51	2211894,51	Картометрический метод	2,50	-
3	409387,72	2211908,46	Картометрический метод	2,50	-
4	409387,79	2211913,66	Картометрический метод	2,50	-
5	409390,76	2211923,48	Картометрический метод	2,50	-
6	409390,36	2211924,39	Картометрический метод	2,50	-
7	409399,23	2211954,15	Картометрический метод	2,50	-
8	409404,46	2211959,75	Картометрический метод	2,50	-
9	409410,14	2211979,46	Картометрический метод	2,50	-
10	409377,53	2211987,38	Картометрический метод	2,50	-
11	409376,5	2211983,13	Картометрический метод	2,50	-
12	409363,22	2211986,43	Картометрический метод	2,50	-
13	409353,25	2211972,46	Картометрический метод	2,50	-
14	409351,61	2211973,13	Картометрический метод	2,50	-
15	409349,98	2211963,05	Картометрический метод	2,50	-
16	409350,62	2211962,89	Картометрический метод	2,50	-
17	409347,84	2211952,76	Картометрический метод	2,50	-
18	409355,7	2211950,64	Картометрический метод	2,50	-
19	409354,23	2211945,44	Картометрический метод	2,50	-
20	409352,16	2211938,39	Картометрический метод	2,50	-
21	409349,14	2211924,37	Картометрический метод	2,50	-
22	409335,07	2211920,41	Картометрический метод	2,50	-
23	409331,91	2211906,55	Картометрический метод	2,50	-
24	409328,77	2211895,03	Картометрический метод	2,50	-
25	409328,51	2211894,03	Картометрический метод	2,50	-
26	409333,34	2211892,01	Картометрический метод	2,50	-
27	409351,12	2211887,54	Картометрический метод	2,50	-
28	409358,1	2211886,11	Картометрический метод	2,50	-
29	409370,51	2211883,1	Картометрический метод	2,50	-
1	409380,95	2211880,21	Картометрический метод	2,50	-
ЗУИ(2)					
30	409377,89	2211577,05	Картометрический метод	2,50	-
31	409384,54	2211606,54	Картометрический метод	2,50	-
32	409373,14	2211609,42	Картометрический метод	2,50	-
33	409379,3	2211639,58	Картометрический метод	2,50	-
34	409333,01	2211651,28	Картометрический метод	2,50	-
35	409330,21	2211640,93	Картометрический метод	2,50	-
36	409326,54	2211625,6	Картометрический метод	2,50	-

Сведения о местоположении границ объекта

37	409325,34	2211620,76	Картометрический метод	2,50	-
38	409318,9	2211594,87	Картометрический метод	2,50	-
39	409330,87	2211591,16	Картометрический метод	2,50	-
40	409373,26	2211578,43	Картометрический метод	2,50	-
30	409377,89	2211577,05	Картометрический метод	2,50	-
ЗУ1(3)					
41	409350,08	2211757,91	Картометрический метод	2,50	-
42	409360,85	2211796,93	Картометрический метод	2,50	-
43	409317,4	2211808,3	Картометрический метод	2,50	-
44	409315,22	2211801,74	Картометрический метод	2,50	-
45	409310,28	2211784,57	Картометрический метод	2,50	-
46	409307,37	2211774,03	Картометрический метод	2,50	-
47	409305,46	2211767,18	Картометрический метод	2,50	-
48	409310,35	2211768,19	Картометрический метод	2,50	-
49	409316,22	2211766,96	Картометрический метод	2,50	-
50	409322,59	2211763,69	Картометрический метод	2,50	-
51	409332,42	2211761,63	Картометрический метод	2,50	-
52	409344,8	2211759,03	Картометрический метод	2,50	-
41	409350,08	2211757,91	Картометрический метод	2,50	-
ЗУ1(4)					
53	409360,77	2211205,93	Картометрический метод	2,50	-
54	409362,46	2211226,5	Картометрический метод	2,50	-
55	409358,23	2211228,56	Картометрический метод	2,50	-
56	409354,61	2211230,97	Картометрический метод	2,50	-
57	409350,59	2211234,99	Картометрический метод	2,50	-
58	409346,72	2211239,33	Картометрический метод	2,50	-
59	409344,25	2211242,74	Картометрический метод	2,50	-
60	409341,79	2211246,6	Картометрический метод	2,50	-
61	409338,76	2211251,85	Картометрический метод	2,50	-
62	409336,67	2211256,29	Картометрический метод	2,50	-
63	409335,54	2211259,96	Картометрический метод	2,50	-
64	409334,24	2211267,76	Картометрический метод	2,50	-
65	409334,59	2211278,9	Картометрический метод	2,50	-
66	409334,47	2211289,06	Картометрический метод	2,50	-
67	409333,87	2211295,7	Картометрический метод	2,50	-
68	409333,33	2211301,67	Картометрический метод	2,50	-
69	409332,69	2211310,85	Картометрический метод	2,50	-
70	409262,98	2211305,16	Картометрический метод	2,50	-
71	409263,59	2211297,6	Картометрический метод	2,50	-
72	409260,06	2211240,8	Картометрический метод	2,50	-
73	409258,17	2211207,87	Картометрический метод	2,50	-
74	409280,78	2211207,29	Картометрический метод	2,50	-
75	409280,97	2211203,04	Картометрический метод	2,50	-
76	409295,56	2211203,11	Картометрический метод	2,50	-
77	409296,48	2211191,7	Картометрический метод	2,50	-
78	409300,57	2211192,13	Картометрический метод	2,50	-
79	409304,38	2211192,77	Картометрический метод	2,50	-
80	409331,85	2211202,28	Картометрический метод	2,50	-
81	409338,7	2211201,95	Картометрический метод	2,50	-
82	409342	2211201,8	Картометрический метод	2,50	-
53	409360,77	2211205,93	Картометрический метод	2,50	-

Сведения о местоположении границ объекта					
ЗУ1(5)					
83	409330,57	2211342,53	Картометрический метод	2,50	-
84	409330,45	2211343,63	Картометрический метод	2,50	-
85	409320,32	2211349,72	Картометрический метод	2,50	-
86	409323,04	2211385,71	Картометрический метод	2,50	-
87	409323,52	2211392,05	Картометрический метод	2,50	-
88	409323,62	2211393,82	Картометрический метод	2,50	-
89	409321,91	2211395,7	Картометрический метод	2,50	-
90	409325,98	2211419,31	Картометрический метод	2,50	-
91	409328,08	2211426,85	Картометрический метод	2,50	-
92	409341,15	2211440,55	Картометрический метод	2,50	-
93	409342,52	2211446,22	Картометрический метод	2,50	-
94	409344,48	2211445,8	Картометрический метод	2,50	-
95	409344,7	2211446,72	Картометрический метод	2,50	-
96	409350,85	2211472,45	Картометрический метод	2,50	-
97	409353,48	2211483,46	Картометрический метод	2,50	-
98	409350,28	2211484,24	Картометрический метод	2,50	-
99	409348,48	2211484,68	Картометрический метод	2,50	-
100	409349,81	2211501,42	Картометрический метод	2,50	-
101	409341,42	2211502,78	Картометрический метод	2,50	-
102	409343,17	2211520,89	Картометрический метод	2,50	-
103	409327,91	2211523,8	Картометрический метод	2,50	-
104	409324,56	2211524,44	Картометрический метод	2,50	-
105	409323,83	2211524,03	Картометрический метод	2,50	-
106	409324,72	2211523,79	Картометрический метод	2,50	-
107	409314,09	2211482,96	Картометрический метод	2,50	-
108	409300,61	2211486,43	Картометрический метод	2,50	-
109	409301,55	2211489,99	Картометрический метод	2,50	-
110	409299,49	2211490,57	Картометрический метод	2,50	-
111	409296,94	2211483,36	Картометрический метод	2,50	-
112	409296,27	2211480,47	Картометрический метод	2,50	-
113	409292,24	2211463,14	Картометрический метод	2,50	-
114	409290,82	2211457,01	Картометрический метод	2,50	-
115	409271,28	2211377,67	Картометрический метод	2,50	-
116	409267,48	2211359,63	Картометрический метод	2,50	-
117	409267,08	2211358,38	Картометрический метод	2,50	-
118	409264,61	2211342,81	Картометрический метод	2,50	-
119	409263,7	2211331,27	Картометрический метод	2,50	-
83	409330,57	2211342,53	Картометрический метод	2,50	-
ЗУ1(6)					
120	409306,53	2211113,32	Картометрический метод	2,50	-
121	409305,62	2211120,34	Картометрический метод	2,50	-
122	409304,39	2211128,75	Картометрический метод	2,50	-
123	409301,23	2211128,68	Картометрический метод	2,50	-
124	409297,5	2211128,62	Картометрический метод	2,50	-
125	409296,26	2211128,6	Картометрический метод	2,50	-
126	409296	2211130,64	Картометрический метод	2,50	-
127	409289,44	2211129,88	Картометрический метод	2,50	-
128	409289,88	2211125,46	Картометрический метод	2,50	-
129	409279,94	2211122,18	Картометрический метод	2,50	-
130	409278,88	2211121,83	Картометрический метод	2,50	-

Сведения о местоположении границ объекта					
131	409281,13	2211109,52	Картометрический метод	2,50	-
132	409303,2	2211112,8	Картометрический метод	2,50	-
120	409306,53	2211113,32	Картометрический метод	2,50	-
ЗУ1(7)					
133	409313,3	2210843,19	Картометрический метод	2,50	-
134	409313,38	2210870,19	Картометрический метод	2,50	-
135	409313,46	2210911,19	Картометрический метод	2,50	-
136	409310,43	2210911,2	Картометрический метод	2,50	-
137	409289,51	2210908,22	Картометрический метод	2,50	-
138	409284,62	2210907,24	Картометрический метод	2,50	-
139	409281,08	2210904,14	Картометрический метод	2,50	-
140	409271,65	2210903,99	Картометрический метод	2,50	-
141	409268,63	2210903,55	Картометрический метод	2,50	-
142	409264,7	2210902,58	Картометрический метод	2,50	-
143	409263,74	2210902,08	Картометрический метод	2,50	-
144	409261,54	2210900,33	Картометрический метод	2,50	-
145	409258,43	2210897,43	Картометрический метод	2,50	-
146	409256,27	2210895,28	Картометрический метод	2,50	-
147	409255,16	2210893,56	Картометрический метод	2,50	-
148	409254,73	2210891,56	Картометрический метод	2,50	-
149	409254,48	2210884,4	Картометрический метод	2,50	-
150	409264,28	2210880,4	Картометрический метод	2,50	-
151	409264,05	2210843,89	Картометрический метод	2,50	-
133	409313,3	2210843,19	Картометрический метод	2,50	-
ЗУ1(8)					
152	409278,74	2211054,74	Картометрический метод	2,50	-
153	409276,05	2211082,48	Картометрический метод	2,50	-
154	409252,32	2211079,39	Картометрический метод	2,50	-
155	409253,59	2211051,73	Картометрический метод	2,50	-
156	409254,43	2211051,88	Картометрический метод	2,50	-
152	409278,74	2211054,74	Картометрический метод	2,50	-
ЗУ1(9)					
157	409143,17	2211315,45	Картометрический метод	2,50	-
158	409137,47	2211326,75	Картометрический метод	2,50	-
159	409133,73	2211335,32	Картометрический метод	2,50	-
160	409132,99	2211337,31	Картометрический метод	2,50	-
161	409137,41	2211339,37	Картометрический метод	2,50	-
162	409135,97	2211343,43	Картометрический метод	2,50	-
163	409131,83	2211350,65	Картометрический метод	2,50	-
164	409130,08	2211354,58	Картометрический метод	2,50	-
165	409128,71	2211355,04	Картометрический метод	2,50	-
166	409127,55	2211354,92	Картометрический метод	2,50	-
167	409125,96	2211351,81	Картометрический метод	2,50	-
168	409121,38	2211353,25	Картометрический метод	2,50	-
169	409121,24	2211352,5	Картометрический метод	2,50	-
170	409123	2211352,06	Картометрический метод	2,50	-
171	409122,8	2211350,79	Картометрический метод	2,50	-
172	409121,05	2211350,98	Картометрический метод	2,50	-
173	409120,68	2211349,54	Картометрический метод	2,50	-
174	409119,83	2211348,19	Картометрический метод	2,50	-
175	409119,28	2211348,34	Картометрический метод	2,50	-

Сведения о местоположении границ объекта

176	409115,74	2211338,54	Картометрический метод	2,50	-
177	409112,99	2211339,05	Картометрический метод	2,50	-
178	409103,99	2211340,73	Картометрический метод	2,50	-
179	409093,52	2211342,59	Картометрический метод	2,50	-
180	409084,3	2211344,57	Картометрический метод	2,50	-
181	409087,03	2211359,95	Картометрический метод	2,50	-
182	409089,23	2211370,57	Картометрический метод	2,50	-
183	409090,96	2211377,9	Картометрический метод	2,50	-
184	409095,73	2211397,63	Картометрический метод	2,50	-
185	409129,21	2211391,79	Картометрический метод	2,50	-
186	409129,13	2211390,95	Картометрический метод	2,50	-
187	409127,46	2211372,47	Картометрический метод	2,50	-
188	409130,06	2211371,23	Картометрический метод	2,50	-
189	409129,7	2211368,59	Картометрический метод	2,50	-
190	409135,52	2211367,95	Картометрический метод	2,50	-
191	409146,01	2211366,79	Картометрический метод	2,50	-
192	409146,67	2211366,72	Картометрический метод	2,50	-
193	409155,65	2211366,19	Картометрический метод	2,50	-
194	409157,89	2211366,11	Картометрический метод	2,50	-
195	409158,18	2211372,55	Картометрический метод	2,50	-
196	409168,99	2211372,63	Картометрический метод	2,50	-
197	409185,19	2211372,47	Картометрический метод	2,50	-
198	409187,62	2211365,12	Картометрический метод	2,50	-
199	409195,42	2211363,67	Картометрический метод	2,50	-
200	409196,16	2211375,87	Картометрический метод	2,50	-
201	409211,68	2211374,82	Картометрический метод	2,50	-
202	409209,88	2211345,12	Картометрический метод	2,50	-
203	409209,66	2211339,4	Картометрический метод	2,50	-
204	409227,35	2211340,94	Картометрический метод	2,50	-
205	409244,3	2211340,9	Картометрический метод	2,50	-
206	409250,28	2211377,12	Картометрический метод	2,50	-
207	409251,31	2211386,18	Картометрический метод	2,50	-
208	409253,12	2211402,28	Картометрический метод	2,50	-
209	409256,83	2211428,13	Картометрический метод	2,50	-
210	409261,5	2211441,14	Картометрический метод	2,50	-
211	409271,23	2211461,82	Картометрический метод	2,50	-
212	409268,09	2211463,14	Картометрический метод	2,50	-
213	409256,85	2211466,44	Картометрический метод	2,50	-
214	409256,07	2211465,82	Картометрический метод	2,50	-
215	409246,78	2211467,66	Картометрический метод	2,50	-
216	409247,24	2211470,21	Картометрический метод	2,50	-
217	409235,31	2211472,23	Картометрический метод	2,50	-
218	409227,72	2211473,51	Картометрический метод	2,50	-
219	409227,61	2211473,68	Картометрический метод	2,50	-
220	409223,03	2211474,41	Картометрический метод	2,50	-
221	409218,72	2211475,09	Картометрический метод	2,50	-
222	409214,22	2211475,81	Картометрический метод	2,50	-
223	409210,12	2211476,7	Картометрический метод	2,50	-
224	409209,45	2211476,89	Картометрический метод	2,50	-
225	409205,55	2211477,8	Картометрический метод	2,50	-
226	409206,59	2211481,69	Картометрический метод	2,50	-

Сведения о местоположении границ объекта

227	409206,74	2211482,3	Картометрический метод	2,50	-
228	409207,11	2211485,43	Картометрический метод	2,50	-
229	409172,35	2211493,73	Картометрический метод	2,50	-
230	409173,31	2211499,65	Картометрический метод	2,50	-
231	409175,59	2211513,74	Картометрический метод	2,50	-
232	409133,66	2211520,22	Картометрический метод	2,50	-
233	409120,17	2211516,38	Картометрический метод	2,50	-
234	409119,62	2211512,75	Картометрический метод	2,50	-
235	409118,88	2211512,85	Картометрический метод	2,50	-
236	409112,43	2211486,8	Картометрический метод	2,50	-
237	409089,43	2211488,86	Картометрический метод	2,50	-
238	409087,22	2211489,18	Картометрический метод	2,50	-
239	409085,74	2211489,39	Картометрический метод	2,50	-
240	409084,68	2211484,78	Картометрический метод	2,50	-
241	409084,55	2211484,31	Картометрический метод	2,50	-
242	409083,96	2211484,47	Картометрический метод	2,50	-
243	409068,18	2211488,1	Картометрический метод	2,50	-
244	409067,76	2211487,85	Картометрический метод	2,50	-
245	409064,38	2211475,29	Картометрический метод	2,50	-
246	409058,27	2211476,66	Картометрический метод	2,50	-
247	409055,53	2211465,9	Картометрический метод	2,50	-
248	409052,59	2211455,2	Картометрический метод	2,50	-
249	409062,28	2211453,14	Картометрический метод	2,50	-
250	409051,57	2211396,01	Картометрический метод	2,50	-
251	409041,46	2211345,11	Картометрический метод	2,50	-
252	408986,41	2211356	Картометрический метод	2,50	-
253	408972,05	2211281,47	Картометрический метод	2,50	-
254	408956,91	2211203,76	Картометрический метод	2,50	-
255	408937,91	2211113,53	Картометрический метод	2,50	-
256	408988,27	2211184,25	Картометрический метод	2,50	-
257	409019,83	2211216	Картометрический метод	2,50	-
258	409041,61	2211302,67	Картометрический метод	2,50	-
259	409042,97	2211309,17	Картометрический метод	2,50	-
260	409076,52	2211302,82	Картометрический метод	2,50	-
261	409082,91	2211301,46	Картометрический метод	2,50	-
262	409091,52	2211300,23	Картометрический метод	2,50	-
263	409097,56	2211299,76	Картометрический метод	2,50	-
264	409103,51	2211299,72	Картометрический метод	2,50	-
265	409106,39	2211300,35	Картометрический метод	2,50	-
266	409109,34	2211301,18	Картометрический метод	2,50	-
267	409112,23	2211302,23	Картометрический метод	2,50	-
268	409115,21	2211303,84	Картометрический метод	2,50	-
269	409116,26	2211304,41	Картометрический метод	2,50	-
270	409118,06	2211306,49	Картометрический метод	2,50	-
271	409123,1	2211307,69	Картометрический метод	2,50	-
272	409135,65	2211312,7	Картометрический метод	2,50	-
157	409143,17	2211315,45	Картометрический метод	2,50	-
ЗУП(10)					
273	409657,11	2211679,79	Картометрический метод	2,50	-
274	409659,42	2211682,42	Картометрический метод	2,50	-
275	409661,99	2211684,21	Картометрический метод	2,50	-

Сведения о местоположении границ объекта

276	409664,3	2211686,73	Картометрический метод	2,50	-
277	409666,06	2211689,34	Картометрический метод	2,50	-
278	409673,91	2211717,18	Картометрический метод	2,50	-
279	409677,42	2211732,21	Картометрический метод	2,50	-
280	409622,52	2211745,97	Картометрический метод	2,50	-
281	409605,07	2211676,97	Картометрический метод	2,50	-
282	409599,36	2211647,77	Картометрический метод	2,50	-
283	409593,63	2211623,11	Картометрический метод	2,50	-
284	409609,04	2211617,89	Картометрический метод	2,50	-
285	409615,53	2211615,32	Картометрический метод	2,50	-
286	409621,78	2211642,64	Картометрический метод	2,50	-
287	409631,06	2211673,62	Картометрический метод	2,50	-
288	409653,82	2211670,69	Картометрический метод	2,50	-
273	409657,11	2211679,79	Картометрический метод	2,50	-
ЗУ1(11)					
289	409594,07	2211514,64	Картометрический метод	2,50	-
290	409595,59	2211516,74	Картометрический метод	2,50	-
291	409596,8	2211519,72	Картометрический метод	2,50	-
292	409606,85	2211543,64	Картометрический метод	2,50	-
293	409605,93	2211547,69	Картометрический метод	2,50	-
294	409605,91	2211547,82	Картометрический метод	2,50	-
295	409613,17	2211555,78	Картометрический метод	2,50	-
296	409607,67	2211561,12	Картометрический метод	2,50	-
297	409606,93	2211561,84	Картометрический метод	2,50	-
298	409597,89	2211568,54	Картометрический метод	2,50	-
299	409595,47	2211570,49	Картометрический метод	2,50	-
300	409592,05	2211573,23	Картометрический метод	2,50	-
301	409574,66	2211580,93	Картометрический метод	2,50	-
302	409569,41	2211568,95	Картометрический метод	2,50	-
303	409570,5	2211558,65	Картометрический метод	2,50	-
304	409576,41	2211557,73	Картометрический метод	2,50	-
305	409575,06	2211548,7	Картометрический метод	2,50	-
306	409572,27	2211541,2	Картометрический метод	2,50	-
307	409573,91	2211535,29	Картометрический метод	2,50	-
308	409575,37	2211530,04	Картометрический метод	2,50	-
309	409576,86	2211524,69	Картометрический метод	2,50	-
310	409578,21	2211519,83	Картометрический метод	2,50	-
311	409578,68	2211518,8	Картометрический метод	2,50	-
289	409594,07	2211514,64	Картометрический метод	2,50	-
ЗУ1(12)					
312	409504,82	2211794,12	Картометрический метод	2,50	-
313	409513,87	2211834,68	Картометрический метод	2,50	-
314	409518,13	2211856,76	Картометрический метод	2,50	-
315	409513,89	2211857,73	Картометрический метод	2,50	-
316	409510,69	2211858,46	Картометрический метод	2,50	-
317	409502,81	2211860,59	Картометрический метод	2,50	-
318	409490,71	2211863,51	Картометрический метод	2,50	-
319	409490,36	2211863,36	Картометрический метод	2,50	-
320	409477,41	2211866,81	Картометрический метод	2,50	-
321	409474,33	2211860,69	Картометрический метод	2,50	-
322	409461,35	2211862,94	Картометрический метод	2,50	-

Сведения о местоположении границ объекта

323	409461,87	2211867,14	Картометрический метод	2,50	-
324	409440,11	2211870,33	Картометрический метод	2,50	-
325	409441,02	2211877,28	Картометрический метод	2,50	-
326	409443,05	2211892,39	Картометрический метод	2,50	-
327	409440,83	2211898,79	Картометрический метод	2,50	-
328	409438,61	2211900,66	Картометрический метод	2,50	-
329	409424,51	2211904,14	Картометрический метод	2,50	-
330	409420,92	2211902,1	Картометрический метод	2,50	-
331	409419,44	2211902,54	Картометрический метод	2,50	-
332	409410,5	2211904,75	Картометрический метод	2,50	-
333	409410,64	2211905,17	Картометрический метод	2,50	-
334	409406,06	2211906,23	Картометрический метод	2,50	-
335	409401,07	2211886,66	Картометрический метод	2,50	-
336	409405,16	2211885,34	Картометрический метод	2,50	-
337	409404,06	2211880,7	Картометрический метод	2,50	-
338	409401,63	2211881,28	Картометрический метод	2,50	-
339	409400,99	2211878,61	Картометрический метод	2,50	-
340	409399,82	2211878,89	Картометрический метод	2,50	-
341	409398	2211871,25	Картометрический метод	2,50	-
342	409399,17	2211870,97	Картометрический метод	2,50	-
343	409398,53	2211868,3	Картометрический метод	2,50	-
344	409399,79	2211868	Картометрический метод	2,50	-
345	409398,05	2211861,02	Картометрический метод	2,50	-
346	409392,69	2211847,68	Картометрический метод	2,50	-
347	409408,03	2211843,12	Картометрический метод	2,50	-
348	409408,38	2211845,06	Картометрический метод	2,50	-
349	409422,83	2211842,45	Картометрический метод	2,50	-
350	409432,79	2211840,41	Картометрический метод	2,50	-
351	409432,43	2211835,36	Картометрический метод	2,50	-
352	409421,13	2211838,45	Картометрический метод	2,50	-
353	409416,11	2211820,09	Картометрический метод	2,50	-
354	409415,53	2211817,98	Картометрический метод	2,50	-
355	409430,19	2211813,97	Картометрический метод	2,50	-
356	409431,26	2211812,46	Картометрический метод	2,50	-
357	409441,03	2211809,82	Картометрический метод	2,50	-
358	409446,68	2211808,28	Картометрический метод	2,50	-
359	409447,24	2211809,14	Картометрический метод	2,50	-
360	409449,43	2211808,36	Картометрический метод	2,50	-
361	409451,55	2211807,61	Картометрический метод	2,50	-
362	409476,98	2211801,19	Картометрический метод	2,50	-
312	409504,82	2211794,12	Картометрический метод	2,50	-
3У1(13)					
363	409462,13	2212023,78	Картометрический метод	2,50	-
364	409469,23	2212051,81	Картометрический метод	2,50	-
365	409451,53	2212057,48	Картометрический метод	2,50	-
366	409440,19	2212029,73	Картометрический метод	2,50	-
363	409462,13	2212023,78	Картометрический метод	2,50	-
3У1(14)					
367	409523,35	2211899,75	Картометрический метод	2,50	-
368	409528,86	2211921,95	Картометрический метод	2,50	-
369	409529,04	2211922,69	Картометрический метод	2,50	-

Сведения о местоположении границ объекта

370	409512,21	2211927,19	Картометрический метод	2,50	-
371	409512,14	2211926,92	Картометрический метод	2,50	-
372	409506,78	2211928,51	Картометрический метод	2,50	-
373	409501,12	2211904,65	Картометрический метод	2,50	-
374	409514,49	2211902,09	Картометрический метод	2,50	-
375	409514,38	2211901,36	Картометрический метод	2,50	-
376	409521,96	2211900	Картометрический метод	2,50	-
367	409523,35	2211899,75	Картометрический метод	2,50	-
3У1(15)					
377	409935,49	2212112,18	Картометрический метод	2,50	-
378	409957,27	2212209,57	Картометрический метод	2,50	-
379	409912,69	2212219,44	Картометрический метод	2,50	-
380	409908,37	2212214,93	Картометрический метод	2,50	-
381	409884,32	2212221,93	Картометрический метод	2,50	-
382	409882,25	2212206,46	Картометрический метод	2,50	-
383	409880,24	2212197,97	Картометрический метод	2,50	-
384	409879,06	2212195,17	Картометрический метод	2,50	-
385	409871,98	2212151,71	Картометрический метод	2,50	-
386	409869,35	2212152,13	Картометрический метод	2,50	-
387	409868,64	2212147,61	Картометрический метод	2,50	-
388	409867,98	2212147,72	Картометрический метод	2,50	-
389	409867,32	2212143,52	Картометрический метод	2,50	-
390	409863,36	2212144,08	Картометрический метод	2,50	-
391	409858,74	2212120,04	Картометрический метод	2,50	-
392	409862,74	2212119,64	Картометрический метод	2,50	-
393	409893,64	2212113,97	Картометрический метод	2,50	-
394	409894,63	2212113,12	Картометрический метод	2,50	-
395	409903,06	2212112,37	Картометрический метод	2,50	-
396	409911,68	2212111,98	Картометрический метод	2,50	-
397	409916,1	2212111,78	Картометрический метод	2,50	-
398	409924,81	2212115,05	Картометрический метод	2,50	-
377	409935,49	2212112,18	Картометрический метод	2,50	-
3У1(16)					
399	412116,33	2212620,49	Картометрический метод	2,50	-
400	412128,5	2212638,73	Картометрический метод	2,50	-
401	412140,85	2212654,04	Картометрический метод	2,50	-
402	412108,16	2212680,68	Картометрический метод	2,50	-
403	412103,72	2212675,68	Картометрический метод	2,50	-
404	412083,99	2212652,61	Картометрический метод	2,50	-
405	412083,03	2212651,54	Картометрический метод	2,50	-
399	412116,33	2212620,49	Картометрический метод	2,50	-
3У1(17)					
406	409849,19	2211734,11	Картометрический метод	2,50	-
407	409863,09	2211771,53	Картометрический метод	2,50	-
408	409865,47	2211782,69	Картометрический метод	2,50	-
409	409860,89	2211783,66	Картометрический метод	2,50	-
410	409863,27	2211795,06	Картометрический метод	2,50	-
411	409867,92	2211794,1	Картометрический метод	2,50	-
412	409875,77	2211830,74	Картометрический метод	2,50	-
413	409853,95	2211831,01	Картометрический метод	2,50	-
414	409853,84	2211828,09	Картометрический метод	2,50	-

Сведения о местоположении границ объекта					
415	409851,38	2211821,34	Картометрический метод	2,50	-
416	409826,04	2211827,86	Картометрический метод	2,50	-
417	409809,45	2211832	Картометрический метод	2,50	-
418	409806,99	2211819,43	Картометрический метод	2,50	-
419	409803,25	2211799,85	Картометрический метод	2,50	-
420	409801,9	2211792,24	Картометрический метод	2,50	-
421	409802,9	2211786,3	Картометрический метод	2,50	-
422	409800,25	2211772,6	Картометрический метод	2,50	-
423	409788,8	2211768,75	Картометрический метод	2,50	-
424	409788,79	2211776,51	Картометрический метод	2,50	-
425	409783,79	2211778,63	Картометрический метод	2,50	-
426	409762,17	2211756,4	Картометрический метод	2,50	-
427	409759,18	2211754	Картометрический метод	2,50	-
428	409776,11	2211748,77	Картометрический метод	2,50	-
429	409779,91	2211747,85	Картометрический метод	2,50	-
430	409781,94	2211744,49	Картометрический метод	2,50	-
431	409824,6	2211737	Картометрический метод	2,50	-
432	409825,05	2211739,23	Картометрический метод	2,50	-
433	409831,02	2211737,49	Картометрический метод	2,50	-
406	409849,19	2211734,11	Картометрический метод	2,50	-
ЗУ1(18)					
434	409742,35	2212688,75	Картометрический метод	2,50	-
435	409757,76	2212708,43	Картометрический метод	2,50	-
436	409730,21	2212730,01	Картометрический метод	2,50	-
437	409725,97	2212714,24	Картометрический метод	2,50	-
438	409713,74	2212711,82	Картометрический метод	2,50	-
439	409674,45	2212704,32	Картометрический метод	2,50	-
440	409681,62	2212729,41	Картометрический метод	2,50	-
441	409685,49	2212742,76	Картометрический метод	2,50	-
442	409457,91	2212756,52	Картометрический метод	2,50	-
443	409463,44	2212637,84	Картометрический метод	2,50	-
444	409564,69	2212655,89	Картометрический метод	2,50	-
445	409666,21	2212675,47	Картометрический метод	2,50	-
446	409663,01	2212663,55	Картометрический метод	2,50	-
447	409733,1	2212676,94	Картометрический метод	2,50	-
434	409742,35	2212688,75	Картометрический метод	2,50	-
ЗУ1(19)					
448	409429,27	2211741,26	Картометрический метод	2,50	-
449	409431,68	2211756,63	Картометрический метод	2,50	-
450	409429,51	2211761,4	Картометрический метод	2,50	-
451	409432,29	2211775,26	Картометрический метод	2,50	-
452	409402	2211782,09	Картометрический метод	2,50	-
453	409398,72	2211754,18	Картометрический метод	2,50	-
454	409400,67	2211753,73	Картометрический метод	2,50	-
455	409400,95	2211753,15	Картометрический метод	2,50	-
456	409404,9	2211752,5	Картометрический метод	2,50	-
457	409404,08	2211747,82	Картометрический метод	2,50	-
458	409409,03	2211746,3	Картометрический метод	2,50	-
448	409429,27	2211741,26	Картометрический метод	2,50	-
ЗУ1(20)					
459	409665,42	2211365,39	Картометрический метод	2,50	-

Сведения о местоположении границ объекта

460	409660,66	2211416,8	Картометрический метод	2,50	-
461	409649,8	2211417,56	Картометрический метод	2,50	-
462	409647,19	2211423,38	Картометрический метод	2,50	-
463	409646,21	2211424,43	Картометрический метод	2,50	-
464	409564,48	2211383,77	Картометрический метод	2,50	-
465	409514,74	2211368,3	Картометрический метод	2,50	-
466	409466,2	2211357,8	Картометрический метод	2,50	-
467	409466,65	2211357,39	Картометрический метод	2,50	-
468	409467,42	2211352,11	Картометрический метод	2,50	-
469	409469,93	2211332,81	Картометрический метод	2,50	-
470	409470,25	2211331,37	Картометрический метод	2,50	-
471	409484,81	2211333,39	Картометрический метод	2,50	-
472	409520,87	2211338,53	Картометрический метод	2,50	-
473	409550,3	2211342,48	Картометрический метод	2,50	-
474	409594,84	2211343,31	Картометрический метод	2,50	-
475	409594,31	2211347,84	Картометрический метод	2,50	-
476	409592,65	2211360,58	Картометрический метод	2,50	-
477	409593,42	2211364,79	Картометрический метод	2,50	-
478	409595,24	2211373,01	Картометрический метод	2,50	-
479	409597,41	2211382,77	Картометрический метод	2,50	-
480	409599,02	2211383,9	Картометрический метод	2,50	-
481	409626,66	2211403,24	Картометрический метод	2,50	-
482	409630,41	2211405,63	Картометрический метод	2,50	-
483	409631,61	2211404,44	Картометрический метод	2,50	-
484	409642,76	2211393,31	Картометрический метод	2,50	-
485	409645,81	2211390,27	Картометрический метод	2,50	-
486	409663,31	2211372,81	Картометрический метод	2,50	-
487	409664,89	2211366,29	Картометрический метод	2,50	-
459	409665,42	2211365,39	Картометрический метод	2,50	-
ЗУ1(21)					
488	409528,99	2211379,15	Картометрический метод	2,50	-
489	409512,46	2211448,76	Картометрический метод	2,50	-
490	409502,18	2211444,57	Картометрический метод	2,50	-
491	409496,84	2211444,86	Картометрический метод	2,50	-
492	409486,47	2211400,4	Картометрический метод	2,50	-
493	409484,79	2211400,44	Картометрический метод	2,50	-
494	409482,46	2211367,75	Картометрический метод	2,50	-
495	409512,94	2211374,03	Картометрический метод	2,50	-
488	409528,99	2211379,15	Картометрический метод	2,50	-
ЗУ1(22)					
496	409440,33	2212104,71	Картометрический метод	2,50	-
497	409455,71	2212157,72	Картометрический метод	2,50	-
498	409430,07	2212162,41	Картометрический метод	2,50	-
499	409423,97	2212145,31	Картометрический метод	2,50	-
500	409412,47	2212149,06	Картометрический метод	2,50	-
501	409411,88	2212152,95	Картометрический метод	2,50	-
502	409416,39	2212172,05	Картометрический метод	2,50	-
503	409421,21	2212179,56	Картометрический метод	2,50	-
504	409424,37	2212190,64	Картометрический метод	2,50	-
505	409404,32	2212199,46	Картометрический метод	2,50	-
506	409391,99	2212199,62	Картометрический метод	2,50	-

Сведения о местоположении границ объекта

507	409365,28	2212206,07	Картометрический метод	2,50	-
508	409360,16	2212194,32	Картометрический метод	2,50	-
509	409355,73	2212196,28	Картометрический метод	2,50	-
510	409357,97	2212201,71	Картометрический метод	2,50	-
511	409361,15	2212200,11	Картометрический метод	2,50	-
512	409366,86	2212212,91	Картометрический метод	2,50	-
513	409358,43	2212217,06	Картометрический метод	2,50	-
514	409355,93	2212211	Картометрический метод	2,50	-
515	409348,65	2212214,69	Картометрический метод	2,50	-
516	409339,14	2212184,13	Картометрический метод	2,50	-
517	409374,63	2212171,89	Картометрический метод	2,50	-
518	409375,96	2212166,53	Картометрический метод	2,50	-
519	409388,18	2212146,46	Картометрический метод	2,50	-
520	409400,53	2212141,54	Картометрический метод	2,50	-
521	409397,01	2212132,47	Картометрический метод	2,50	-
522	409408,99	2212128,08	Картометрический метод	2,50	-
523	409411,98	2212127,09	Картометрический метод	2,50	-
524	409409,24	2212118,82	Картометрический метод	2,50	-
525	409409,9	2212118,61	Картометрический метод	2,50	-
526	409408,72	2212114,94	Картометрический метод	2,50	-
496	409440,33	2212104,71	Картометрический метод	2,50	-
ЗУЛ(23)					
527	409314,42	2210602,22	Картометрический метод	2,50	-
528	409306,21	2210662,51	Картометрический метод	2,50	-
529	409329,82	2210666,85	Картометрический метод	2,50	-
530	409325,35	2210676,62	Картометрический метод	2,50	-
531	409322,34	2210703,51	Картометрический метод	2,50	-
532	409293,47	2210705,07	Картометрический метод	2,50	-
533	409285,44	2210711,82	Картометрический метод	2,50	-
534	409284,48	2210713,26	Картометрический метод	2,50	-
535	409284,48	2210713,89	Картометрический метод	2,50	-
536	409284,49	2210715,89	Картометрический метод	2,50	-
537	409284,56	2210729,94	Картометрический метод	2,50	-
538	409285,22	2210729,98	Картометрический метод	2,50	-
539	409285,23	2210731,67	Картометрический метод	2,50	-
540	409286,23	2210731,67	Картометрический метод	2,50	-
541	409286,33	2210745,89	Картометрический метод	2,50	-
542	409269,94	2210746,01	Картометрический метод	2,50	-
543	409254,39	2210746,22	Картометрический метод	2,50	-
544	409253,53	2210715,94	Картометрический метод	2,50	-
545	409254,91	2210715,87	Картометрический метод	2,50	-
546	409254,82	2210714,43	Картометрический метод	2,50	-
547	409261,42	2210713,68	Картометрический метод	2,50	-
548	409269,9	2210712,99	Картометрический метод	2,50	-
549	409268,34	2210705,77	Картометрический метод	2,50	-
550	409266,13	2210694,5	Картометрический метод	2,50	-
551	409264,35	2210694,85	Картометрический метод	2,50	-
552	409263,67	2210691,33	Картометрический метод	2,50	-
553	409265,45	2210690,98	Картометрический метод	2,50	-
554	409263,24	2210679,69	Картометрический метод	2,50	-
555	409259,59	2210663,62	Картометрический метод	2,50	-

Сведения о местоположении границ объекта

556	409256,87	2210658,19	Картометрический метод	2,50	-
557	409226,87	2210658,34	Картометрический метод	2,50	-
558	409226,87	2210670,54	Картометрический метод	2,50	-
559	409200,87	2210671,78	Картометрический метод	2,50	-
560	409196,01	2210647,65	Картометрический метод	2,50	-
561	409195,34	2210630,86	Картометрический метод	2,50	-
562	409201,64	2210589,08	Картометрический метод	2,50	-
563	409232,64	2210588,54	Картометрический метод	2,50	-
564	409248,97	2210589,24	Картометрический метод	2,50	-
565	409274,39	2210595,94	Картометрический метод	2,50	-
527	409314,42	2210602,22	Картометрический метод	2,50	-
3У1(24)					
566	409237,81	2211035,09	Картометрический метод	2,50	-
567	409236,59	2211077,97	Картометрический метод	2,50	-
568	409233,01	2211078,01	Картометрический метод	2,50	-
569	409208,94	2211073,82	Картометрический метод	2,50	-
570	409211,61	2211032,41	Картометрический метод	2,50	-
566	409237,81	2211035,09	Картометрический метод	2,50	-
3У1(25)					
571	409232,96	2210875,89	Картометрический метод	2,50	-
572	409234,68	2210891,44	Картометрический метод	2,50	-
573	409238,15	2210959,86	Картометрический метод	2,50	-
574	409237,74	2210996,46	Картометрический метод	2,50	-
575	409209,19	2210997,72	Картометрический метод	2,50	-
576	409167,23	2210997,02	Картометрический метод	2,50	-
577	409157,68	2210997,03	Картометрический метод	2,50	-
578	409157,6	2210988,38	Картометрический метод	2,50	-
579	409157,76	2210981,82	Картометрический метод	2,50	-
580	409153,08	2210945,8	Картометрический метод	2,50	-
581	409152,95	2210931,15	Картометрический метод	2,50	-
582	409158,72	2210929,22	Картометрический метод	2,50	-
583	409172,11	2210928,74	Картометрический метод	2,50	-
584	409172,56	2210916,69	Картометрический метод	2,50	-
585	409173,57	2210913,54	Картометрический метод	2,50	-
586	409173,26	2210906,3	Картометрический метод	2,50	-
587	409173,13	2210900,3	Картометрический метод	2,50	-
588	409173,06	2210897,03	Картометрический метод	2,50	-
589	409173	2210894,3	Картометрический метод	2,50	-
590	409170,23	2210894,36	Картометрический метод	2,50	-
591	409170,17	2210893,94	Картометрический метод	2,50	-
592	409167,74	2210893,92	Картометрический метод	2,50	-
593	409167,11	2210879,97	Картометрический метод	2,50	-
594	409179	2210877,38	Картометрический метод	2,50	-
595	409185,55	2210875,44	Картометрический метод	2,50	-
596	409208,24	2210875,57	Картометрический метод	2,50	-
597	409209,99	2210875,57	Картометрический метод	2,50	-
571	409232,96	2210875,89	Картометрический метод	2,50	-
3У1(26)					
598	409244,51	2210470,5	Картометрический метод	2,50	-
599	409244,37	2210498,1	Картометрический метод	2,50	-
600	409244,31	2210512,15	Картометрический метод	2,50	-

Сведения о местоположении границ объекта					
601	409244,24	2210525,25	Картометрический метод	2,50	-
602	409244,2	2210530,1	Картометрический метод	2,50	-
603	409198,85	2210527,36	Картометрический метод	2,50	-
604	409198,3	2210504,1	Картометрический метод	2,50	-
605	409201,06	2210504,1	Картометрический метод	2,50	-
606	409200,38	2210498,1	Картометрический метод	2,50	-
607	409200,32	2210484,95	Картометрический метод	2,50	-
608	409199,49	2210484,99	Картометрический метод	2,50	-
609	409183,5	2210485,85	Картометрический метод	2,50	-
610	409183,24	2210481,37	Картометрический метод	2,50	-
611	409183,01	2210477,38	Картометрический метод	2,50	-
612	409182,52	2210469,04	Картометрический метод	2,50	-
613	409200,64	2210468,3	Картометрический метод	2,50	-
614	409202	2210468,24	Картометрический метод	2,50	-
615	409209	2210467,94	Картометрический метод	2,50	-
598	409244,51	2210470,5	Картометрический метод	2,50	-
3У1(27)					
616	409234,72	2211164,52	Картометрический метод	2,50	-
617	409236,61	2211228,07	Картометрический метод	2,50	-
618	409237,79	2211295,83	Картометрический метод	2,50	-
619	409180,69	2211295,84	Картометрический метод	2,50	-
620	409180,63	2211304,72	Картометрический метод	2,50	-
621	409133,84	2211283,92	Картометрический метод	2,50	-
622	409101,41	2211263,13	Картометрический метод	2,50	-
623	409053,64	2211228,96	Картометрический метод	2,50	-
624	409038,77	2211216,23	Картометрический метод	2,50	-
625	409040,9	2211211,03	Картометрический метод	2,50	-
626	409050,33	2211188,55	Картометрический метод	2,50	-
627	409066,85	2211193,46	Картометрический метод	2,50	-
628	409067,45	2211185,36	Картометрический метод	2,50	-
629	409070,37	2211150,45	Картометрический метод	2,50	-
630	409078,94	2211150,52	Картометрический метод	2,50	-
631	409086,68	2211150,95	Картометрический метод	2,50	-
632	409094,41	2211151,37	Картометрический метод	2,50	-
633	409095,41	2211147,18	Картометрический метод	2,50	-
634	409098,79	2211147,27	Картометрический метод	2,50	-
635	409104,2	2211147,3	Картометрический метод	2,50	-
636	409108,02	2211151,95	Картометрический метод	2,50	-
637	409115,17	2211153,95	Картометрический метод	2,50	-
638	409132,45	2211153,98	Картометрический метод	2,50	-
639	409140,83	2211154,27	Картометрический метод	2,50	-
640	409168,99	2211152,25	Картометрический метод	2,50	-
641	409169,04	2211157,65	Картометрический метод	2,50	-
642	409174,59	2211157,94	Картометрический метод	2,50	-
643	409187,3	2211158,25	Картометрический метод	2,50	-
644	409187,56	2211165,85	Картометрический метод	2,50	-
616	409234,72	2211164,52	Картометрический метод	2,50	-
3У1(28)					
645	409175,34	2210671,28	Картометрический метод	2,50	-
646	409175,75	2210681,06	Картометрический метод	2,50	-
647	409176,69	2210713,69	Картометрический метод	2,50	-

Сведения о местоположении границ объекта

648	409176,73	2210730,76	Картометрический метод	2,50	-
649	409148,17	2210732,34	Картометрический метод	2,50	-
650	409045,2	2210724,6	Картометрический метод	2,50	-
651	409043,75	2210678,47	Картометрический метод	2,50	-
652	409125,29	2210674,18	Картометрический метод	2,50	-
645	409175,34	2210671,28	Картометрический метод	2,50	-
ЗУ1(29)					
653	409192,34	2211621,42	Картометрический метод	2,50	-
654	409194,35	2211634,85	Картометрический метод	2,50	-
655	409198,66	2211663,66	Картометрический метод	2,50	-
656	409159,95	2211668,88	Картометрический метод	2,50	-
657	409153,27	2211629,01	Картометрический метод	2,50	-
653	409192,34	2211621,42	Картометрический метод	2,50	-
ЗУ1(30)					
658	409213,85	2212080,42	Картометрический метод	2,50	-
659	409219,88	2212101,17	Картометрический метод	2,50	-
660	409229,6	2212127,52	Картометрический метод	2,50	-
661	409204,74	2212134,83	Картометрический метод	2,50	-
662	409191,12	2212086,85	Картометрический метод	2,50	-
663	409194,87	2212085,82	Картометрический метод	2,50	-
658	409213,85	2212080,42	Картометрический метод	2,50	-
ЗУ1(31)					
664	409142,28	2210743,46	Картометрический метод	2,50	-
665	409142,25	2210755,84	Картометрический метод	2,50	-
666	409142,21	2210768,55	Картометрический метод	2,50	-
667	409082,35	2210764,19	Картометрический метод	2,50	-
668	409087,95	2210734,92	Картометрический метод	2,50	-
664	409142,28	2210743,46	Картометрический метод	2,50	-
ЗУ1(32)					
669	409141,05	2210480,62	Картометрический метод	2,50	-
670	409143,95	2210491,47	Картометрический метод	2,50	-
671	409137,35	2210493,03	Картометрический метод	2,50	-
672	409136,81	2210490,58	Картометрический метод	2,50	-
673	409132,41	2210491,55	Картометрический метод	2,50	-
674	409130,45	2210483,32	Картометрический метод	2,50	-
669	409141,05	2210480,62	Картометрический метод	2,50	-
ЗУ1(33)					
675	408833,09	2209663,53	Картометрический метод	2,50	-
676	408858,45	2209689,73	Картометрический метод	2,50	-
677	408879,1	2209710,76	Картометрический метод	2,50	-
678	408704,61	2209766,26	Картометрический метод	2,50	-
679	408685,68	2209704,3	Картометрический метод	2,50	-
680	408707,28	2209697,33	Картометрический метод	2,50	-
681	408705,33	2209691,42	Картометрический метод	2,50	-
682	408692,59	2209654,09	Картометрический метод	2,50	-
683	408709,51	2209647,35	Картометрический метод	2,50	-
684	408707,18	2209640,45	Картометрический метод	2,50	-
685	408703,56	2209629,75	Картометрический метод	2,50	-
686	408690,28	2209590,52	Картометрический метод	2,50	-
687	408689,91	2209586,63	Картометрический метод	2,50	-
688	408685,31	2209580,03	Картометрический метод	2,50	-
689	408681,04	2209574,67	Картометрический метод	2,50	-

Сведения о местоположении границ объекта

690	408686,83	2209570,72	Картометрический метод	2,50	-
691	408739,38	2209601,23	Картометрический метод	2,50	-
692	408761,66	2209613,09	Картометрический метод	2,50	-
693	408771,36	2209618,26	Картометрический метод	2,50	-
694	408795,13	2209632,93	Картометрический метод	2,50	-
695	408815,22	2209647,57	Картометрический метод	2,50	-
675	408833,09	2209663,53	Картометрический метод	2,50	-
ЗУЛ(34)					
696	408713,62	2209402,08	Картометрический метод	2,50	-
697	408719,67	2209426,75	Картометрический метод	2,50	-
698	408725,11	2209448,94	Картометрический метод	2,50	-
699	408730,6	2209471,32	Картометрический метод	2,50	-
700	408750,2	2209468,53	Картометрический метод	2,50	-
701	408758,98	2209492,08	Картометрический метод	2,50	-
702	408767,92	2209517,39	Картометрический метод	2,50	-
704	408746,13	2209516,24	Картометрический метод	2,50	-
705	408745,53	2209543,93	Картометрический метод	2,50	-
706	408774,16	2209544,18	Картометрический метод	2,50	-
707	408773,34	2209571,68	Картометрический метод	2,50	-
708	408773,41	2209585,11	Картометрический метод	2,50	-
709	408697,09	2209542,94	Картометрический метод	2,50	-
710	408691,9	2209542,89	Картометрический метод	2,50	-
711	408686,91	2209543,17	Картометрический метод	2,50	-
712	408686,34	2209533,18	Картометрический метод	2,50	-
713	408685,88	2209529,59	Картометрический метод	2,50	-
714	408685,32	2209520,31	Картометрический метод	2,50	-
715	408685,64	2209519,58	Картометрический метод	2,50	-
716	408689,27	2209519,36	Картометрический метод	2,50	-
717	408687,75	2209514,85	Картометрический метод	2,50	-
718	408650,19	2209402,91	Картометрический метод	2,50	-
719	408657,98	2209398,46	Картометрический метод	2,50	-
720	408681,09	2209390,51	Картометрический метод	2,50	-
721	408696,58	2209389,48	Картометрический метод	2,50	-
722	408699,94	2209405,03	Картометрический метод	2,50	-
723	408710,49	2209402,76	Картометрический метод	2,50	-
696	408713,62	2209402,08	Картометрический метод	2,50	-
ЗУЛ(35)					
724	408582,76	2208862,34	Картометрический метод	2,50	-
725	408639,98	2208925,6	Картометрический метод	2,50	-
726	408638,21	2208927,18	Картометрический метод	2,50	-
727	408637,49	2208927,77	Картометрический метод	2,50	-
728	408607	2208954,59	Картометрический метод	2,50	-
729	408601,47	2208959,45	Картометрический метод	2,50	-
730	408622,6	2208983,48	Картометрический метод	2,50	-
731	408583,36	2209017,45	Картометрический метод	2,50	-
732	408498,22	2208898,73	Картометрический метод	2,50	-
733	408533,3	2208869,26	Картометрический метод	2,50	-
734	408534,09	2208870,47	Картометрический метод	2,50	-
735	408545,04	2208882,97	Картометрический метод	2,50	-
736	408549,56	2208888,02	Картометрический метод	2,50	-
737	408551,97	2208890,5	Картометрический метод	2,50	-

Сведения о местоположении границ объекта					
738	408557,08	2208886,09	Картометрический метод	2,50	-
739	408562,66	2208880,82	Картометрический метод	2,50	-
724	408582,76	2208862,34	Картометрический метод	2,50	-
ЗУ1(36)					
740	408536,52	2210745,78	Картометрический метод	2,50	-
741	408566,77	2210764,48	Картометрический метод	2,50	-
742	408550,36	2210796,52	Картометрический метод	2,50	-
743	408548,47	2210801,59	Картометрический метод	2,50	-
744	408542,13	2210815,26	Картометрический метод	2,50	-
745	408516,55	2210814,15	Картометрический метод	2,50	-
746	408505,54	2210811,83	Картометрический метод	2,50	-
747	408497,88	2210808,31	Картометрический метод	2,50	-
748	408497,8	2210803,99	Картометрический метод	2,50	-
749	408490,14	2210794,81	Картометрический метод	2,50	-
750	408485,74	2210793	Картометрический метод	2,50	-
751	408491,91	2210788,75	Картометрический метод	2,50	-
752	408487,65	2210782,57	Картометрический метод	2,50	-
753	408481,48	2210786,83	Картометрический метод	2,50	-
754	408485,15	2210792,15	Картометрический метод	2,50	-
755	408474,42	2210796,9	Картометрический метод	2,50	-
756	408472,51	2210789,92	Картометрический метод	2,50	-
757	408463,62	2210787,66	Картометрический метод	2,50	-
758	408464,49	2210771,23	Картометрический метод	2,50	-
759	408465,39	2210757,36	Картометрический метод	2,50	-
760	408466,92	2210733,76	Картометрический метод	2,50	-
761	408468,86	2210728,36	Картометрический метод	2,50	-
762	408469,22	2210710,56	Картометрический метод	2,50	-
763	408488,62	2210721,67	Картометрический метод	2,50	-
764	408510,31	2210733,47	Картометрический метод	2,50	-
740	408536,52	2210745,78	Картометрический метод	2,50	-
ЗУ1(37)					
765	408368,16	2209465,18	Картометрический метод	2,50	-
766	408371,94	2209467,87	Картометрический метод	2,50	-
767	408372,63	2209469,06	Картометрический метод	2,50	-
768	408371,82	2209469,45	Картометрический метод	2,50	-
769	408372,49	2209471,23	Картометрический метод	2,50	-
770	408372,94	2209472,43	Картометрический метод	2,50	-
771	408373,48	2209472,91	Картометрический метод	2,50	-
772	408374,05	2209474,06	Картометрический метод	2,50	-
773	408404,69	2209560,76	Картометрический метод	2,50	-
774	408309,99	2209594,61	Картометрический метод	2,50	-
775	408278,87	2209508,78	Картометрический метод	2,50	-
776	408275,06	2209499,05	Картометрический метод	2,50	-
777	408286,92	2209494,57	Картометрический метод	2,50	-
778	408301,74	2209488,96	Картометрический метод	2,50	-
779	408355,77	2209469,48	Картометрический метод	2,50	-
765	408368,16	2209465,18	Картометрический метод	2,50	-
ЗУ1(38)					
780	408189,11	2209330,5	Картометрический метод	2,50	-
781	408189,47	2209331,19	Картометрический метод	2,50	-
782	408203,98	2209353,52	Картометрический метод	2,50	-

Сведения о местоположении границ объекта					
783	408212,3	2209366,3	Картометрический метод	2,50	-
784	408212,71	2209368,55	Картометрический метод	2,50	-
785	408220,01	2209380,91	Картометрический метод	2,50	-
786	408153,41	2209430,19	Картометрический метод	2,50	-
787	408121,78	2209403,93	Картометрический метод	2,50	-
788	408140,01	2209350,72	Картометрический метод	2,50	-
789	408173,33	2209337,36	Картометрический метод	2,50	-
780	408189,11	2209330,5	Картометрический метод	2,50	-
ЗУ1(39)					
790	406639,08	2209573,65	Картометрический метод	2,50	-
791	406649,19	2209586,78	Картометрический метод	2,50	-
792	406669,51	2209613,18	Картометрический метод	2,50	-
793	406674,15	2209619,25	Картометрический метод	2,50	-
794	406676,94	2209622,71	Картометрический метод	2,50	-
795	406660,12	2209637,34	Картометрический метод	2,50	-
796	406656,98	2209641,94	Картометрический метод	2,50	-
797	406655,51	2209675,11	Картометрический метод	2,50	-
798	406654,43	2209691,5	Картометрический метод	2,50	-
799	406651,76	2209731,89	Картометрический метод	2,50	-
800	406650,67	2209761,67	Картометрический метод	2,50	-
801	406649,99	2209780,89	Картометрический метод	2,50	-
802	406635,82	2209777,69	Картометрический метод	2,50	-
803	406563,17	2209692,91	Картометрический метод	2,50	-
804	406548,17	2209675,18	Картометрический метод	2,50	-
805	406499,46	2209557,98	Картометрический метод	2,50	-
806	406509,9	2209545,16	Картометрический метод	2,50	-
807	406550,3	2209546,05	Картометрический метод	2,50	-
808	406592,71	2209607,79	Картометрический метод	2,50	-
809	406608,76	2209595,76	Картометрический метод	2,50	-
810	406625,04	2209583,99	Картометрический метод	2,50	-
811	406635,21	2209576,59	Картометрический метод	2,50	-
790	406639,08	2209573,65	Картометрический метод	2,50	-
ЗУ1(40)					
812	406389,33	2209911,84	Картометрический метод	2,50	-
813	406383,59	2209953,04	Картометрический метод	2,50	-
814	406367,42	2209950,35	Картометрический метод	2,50	-
815	406300,22	2209939,07	Картометрический метод	2,50	-
816	406301,89	2209896,74	Картометрический метод	2,50	-
812	406389,33	2209911,84	Картометрический метод	2,50	-
3. Сведения о характерных точках части (частей) границы объекта					
Обозначение характерных точек части границы	Координаты, м		Метод определения координат характерной точки	Средняя квадратическая погрешность положения характерной точки (Мт), м	Описание обозначения точки на местности (при наличии)
	X	Y			
1	2	3	4	5	6
Часть № -					
-	-	-	-	-	-

«ОПИСАНИЕ МЕСТОПОЛОЖЕНИЯ ГРАНИЦ
населенных пунктов, территориальных зон, особо охраняемых природных территорий, зон
с особыми условиями использования территории

3.1 Производственная зона (населенный пункт р.п Шилово)

(наименование объекта, местоположение границ которого описано (далее - объект)

Раздел 1

Сведения об объекте		
№ п/п	Характеристики объекта	Описание характеристик
1	2	3
1	Местоположение объекта	Российская Федерация, Рязанская область, р-н Шиловский, г/п Шиловское, рп Шилово
2	Площадь объекта ± величина погрешности определения площади (Р ± Дельта Р)	2732585кв.м. ± 1595кв.м.
3	Иные характеристики объекта	Номер зоны:

Раздел 2

Сведения о местоположении границ объекта					
1. Система координат <u>МСК-50</u>					
2. Сведения о характерных точках границ объекта					
Обозначение характерных точек границ	Координаты, м		Метод определения координат характерной точки	Средняя квадратическая погрешность положения характерной точки (Мт), м	Описание обозначения точки на местности (при наличии)
	X	Y			
1	2	3	4	5	6
ЗУ1(1)					
1	409747,93	2211429,15	Картометрический метод	2,50	-
2	409752,05	2211458,89	Картометрический метод	2,50	-
3	409743,03	2211459,75	Картометрический метод	2,50	-
4	409747,1	2211500,38	Картометрический метод	2,50	-
5	409744,44	2211498,71	Картометрический метод	2,50	-
6	409740,24	2211456,8	Картометрический метод	2,50	-
7	409726,36	2211440,92	Картометрический метод	2,50	-
8	409710,8	2211434,48	Картометрический метод	2,50	-
9	409679,24	2211425,81	Картометрический метод	2,50	-
10	409669,8	2211440,81	Картометрический метод	2,50	-
11	409646,21	2211424,43	Картометрический метод	2,50	-
12	409647,19	2211423,38	Картометрический метод	2,50	-
13	409649,8	2211417,56	Картометрический метод	2,50	-
14	409660,66	2211416,8	Картометрический метод	2,50	-
15	409683,56	2211423,05	Картометрический метод	2,50	-
16	409737,45	2211430,19	Картометрический метод	2,50	-
1	409747,93	2211429,15	Картометрический метод	2,50	-
ЗУ1(2)					
17	405090,17	2209256,68	Картометрический метод	2,50	-
18	405126,08	2209420	Картометрический метод	2,50	-
19	405005,92	2209390,73	Картометрический метод	2,50	-
20	404839,71	2209349,97	Картометрический метод	2,50	-
21	404600,41	2209289,95	Картометрический метод	2,50	-
22	404564,92	2209283,23	Картометрический метод	2,50	-
23	404564,56	2209283,17	Картометрический метод	2,50	-
24	404569,69	2209272,98	Картометрический метод	2,50	-
25	404572,29	2209263,98	Картометрический метод	2,50	-
26	404563,88	2209184,54	Картометрический метод	2,50	-
27	404575,46	2209190,53	Картометрический метод	2,50	-
28	404660,84	2209202,81	Картометрический метод	2,50	-
29	404679,86	2209185,37	Картометрический метод	2,50	-
30	404693,34	2209165,56	Картометрический метод	2,50	-
31	404710,42	2209169,2	Картометрический метод	2,50	-
32	404734,73	2209179,12	Картометрический метод	2,50	-
33	404781,87	2209187,06	Картометрический метод	2,50	-
34	404817,43	2209191,52	Картометрический метод	2,50	-
35	404866,56	2209201,23	Картометрический метод	2,50	-
36	404890,54	2209205,91	Картометрический метод	2,50	-

Сведения о местоположении границ объекта					
37	404944,79	2209219,63	Картометрический метод	2,50	-
38	405004,41	2209237,08	Картометрический метод	2,50	-
39	405029,07	2209242,84	Картометрический метод	2,50	-
17	405090,17	2209256,68	Картометрический метод	2,50	-
ЗУ1(3)					
40	406322,46	2209726,79	Картометрический метод	2,50	-
41	406319,34	2209773,66	Картометрический метод	2,50	-
42	406301,89	2209896,74	Картометрический метод	2,50	-
43	406300,22	2209939,07	Картометрический метод	2,50	-
44	406089,81	2209940,5	Картометрический метод	2,50	-
45	405664,99	2209949,48	Картометрический метод	2,50	-
46	405657,57	2210083,18	Картометрический метод	2,50	-
47	405575,9	2210076,58	Картометрический метод	2,50	-
48	405570,13	2210152,15	Картометрический метод	2,50	-
49	405569,61	2210161,7	Картометрический метод	2,50	-
50	405684,79	2210173,96	Картометрический метод	2,50	-
51	405700,2	2210386,31	Картометрический метод	2,50	-
52	405656,69	2210385,63	Картометрический метод	2,50	-
53	405404,59	2210384,21	Картометрический метод	2,50	-
54	405410,92	2210460,86	Картометрический метод	2,50	-
55	405349,04	2210488,64	Картометрический метод	2,50	-
56	405345,46	2210481,95	Картометрический метод	2,50	-
57	405379,28	2210473,95	Картометрический метод	2,50	-
58	405398,8	2210465,65	Картометрический метод	2,50	-
59	405404,81	2210454,24	Картометрический метод	2,50	-
60	405401,31	2210429,99	Картометрический метод	2,50	-
61	405394,9	2210404,64	Картометрический метод	2,50	-
62	405386,38	2210394,15	Картометрический метод	2,50	-
63	405369,6	2210387,92	Картометрический метод	2,50	-
64	405330	2210388,97	Картометрический метод	2,50	-
65	405323,12	2210375,14	Картометрический метод	2,50	-
66	405313,15	2210266,28	Картометрический метод	2,50	-
67	405271,15	2209985,51	Картометрический метод	2,50	-
68	405262,25	2209986,84	Картометрический метод	2,50	-
69	405239,4	2209980,99	Картометрический метод	2,50	-
70	404861,93	2209971,81	Картометрический метод	2,50	-
71	404827,77	2210117,18	Картометрический метод	2,50	-
72	404595,21	2210118,76	Картометрический метод	2,50	-
73	404595,42	2210066,4	Картометрический метод	2,50	-
74	404594,73	2209978,2	Картометрический метод	2,50	-
75	404594,7	2209974,2	Картометрический метод	2,50	-
76	404594,61	2209962,21	Картометрический метод	2,50	-
77	404591,75	2209956,69	Картометрический метод	2,50	-
78	404583,37	2209953,02	Картометрический метод	2,50	-
79	404554,56	2209948,11	Картометрический метод	2,50	-
80	404554,51	2209941,86	Картометрический метод	2,50	-
81	404554,48	2209937,85	Картометрический метод	2,50	-
82	404553,23	2209784,01	Картометрический метод	2,50	-
83	404552,02	2209634,71	Картометрический метод	2,50	-
84	404549,21	2209288,81	Картометрический метод	2,50	-
85	404563,99	2209290,67	Картометрический метод	2,50	-

Сведения о местоположении границ объекта					
86	404598,93	2209296,39	Картометрический метод	2,50	-
87	404838,2	2209355,78	Картометрический метод	2,50	-
88	405004,81	2209398,29	Картометрический метод	2,50	-
89	405123,77	2209432,28	Картометрический метод	2,50	-
90	405186,93	2209446,03	Картометрический метод	2,50	-
91	405209,93	2209451,03	Картометрический метод	2,50	-
92	405244,06	2209459,53	Картометрический метод	2,50	-
93	405258,73	2209463,18	Картометрический метод	2,50	-
94	405395,07	2209497,03	Картометрический метод	2,50	-
95	405580,2	2209543,57	Картометрический метод	2,50	-
96	405668,88	2209567,67	Картометрический метод	2,50	-
97	405931,31	2209628,99	Картометрический метод	2,50	-
98	406163,5	2209687	Картометрический метод	2,50	-
99	406263,32	2209712,01	Картометрический метод	2,50	-
40	406322,46	2209726,79	Картометрический метод	2,50	-
100	404742,18	2209742,74	Картометрический метод	2,50	-
101	404742,65	2209882,65	Картометрический метод	2,50	-
102	404640,22	2209883,73	Картометрический метод	2,50	-
103	404639,53	2209743,17	Картометрический метод	2,50	-
100	404742,18	2209742,74	Картометрический метод	2,50	-
ЗУ1(4)					
104	407202,48	2210970,74	Картометрический метод	2,50	-
105	407195,9	2210994,73	Картометрический метод	2,50	-
106	407177,38	2210988,44	Картометрический метод	2,50	-
107	407182,3	2210964,46	Картометрический метод	2,50	-
104	407202,48	2210970,74	Картометрический метод	2,50	-
ЗУ1(5)					
108	406871,02	2209863,07	Картометрический метод	2,50	-
109	406880,3	2209872,21	Картометрический метод	2,50	-
110	406966,16	2209979,96	Картометрический метод	2,50	-
111	406986,1	2210004,9	Картометрический метод	2,50	-
112	406979,69	2210081,34	Картометрический метод	2,50	-
113	406960,79	2210229,47	Картометрический метод	2,50	-
114	406958,7	2210235,23	Картометрический метод	2,50	-
115	406955,26	2210286,02	Картометрический метод	2,50	-
116	406949,86	2210479,98	Картометрический метод	2,50	-
117	406925,83	2210571,58	Картометрический метод	2,50	-
118	406837,72	2210575,63	Картометрический метод	2,50	-
119	406823,97	2210414,29	Картометрический метод	2,50	-
120	406737,11	2210400,16	Картометрический метод	2,50	-
121	406744,19	2210370,03	Картометрический метод	2,50	-
122	406512,86	2210343,89	Картометрический метод	2,50	-
123	406548,88	2210119,47	Картометрический метод	2,50	-
124	406566,04	2210020,96	Картометрический метод	2,50	-
125	406570,95	2210000,26	Картометрический метод	2,50	-
126	406429,35	2209979,35	Картометрический метод	2,50	-
127	406395,97	2209975,55	Картометрический метод	2,50	-
128	406402,87	2209942,06	Картометрический метод	2,50	-
129	406442,71	2209762,64	Картометрический метод	2,50	-
130	406443,03	2209756,92	Картометрический метод	2,50	-

Сведения о местоположении границ объекта					
131	406638,35	2209805,93	Картометрический метод	2,50	-
108	406871,02	2209863,07	Картометрический метод	2,50	-
ЗУЛ(6)					
132	406339,4	2209214,51	Картометрический метод	2,50	-
133	406365,49	2209239,88	Картометрический метод	2,50	-
134	406367,64	2209235,85	Картометрический метод	2,50	-
135	406371,47	2209242,24	Картометрический метод	2,50	-
136	406367,7	2209242,03	Картометрический метод	2,50	-
137	406425,83	2209298,57	Картометрический метод	2,50	-
138	406440,51	2209316,66	Картометрический метод	2,50	-
139	406452,36	2209331,27	Картометрический метод	2,50	-
140	406460,15	2209339,23	Картометрический метод	2,50	-
141	406480,64	2209360,17	Картометрический метод	2,50	-
142	406486,06	2209365,71	Картометрический метод	2,50	-
143	406518,31	2209408,85	Картометрический метод	2,50	-
144	406518,31	2209408,57	Картометрический метод	2,50	-
145	406519,31	2209408,57	Картометрический метод	2,50	-
146	406519,31	2209409,57	Картометрический метод	2,50	-
147	406518,85	2209409,57	Картометрический метод	2,50	-
148	406607,96	2209528,75	Картометрический метод	2,50	-
149	406639,08	2209573,65	Картометрический метод	2,50	-
150	406635,21	2209576,59	Картометрический метод	2,50	-
151	406625,04	2209583,99	Картометрический метод	2,50	-
152	406608,76	2209595,76	Картометрический метод	2,50	-
153	406592,71	2209607,79	Картометрический метод	2,50	-
154	406550,3	2209546,05	Картометрический метод	2,50	-
155	406509,9	2209545,16	Картометрический метод	2,50	-
156	406499,46	2209557,98	Картометрический метод	2,50	-
157	406548,17	2209675,18	Картометрический метод	2,50	-
158	406563,17	2209692,91	Картометрический метод	2,50	-
159	406635,82	2209777,69	Картометрический метод	2,50	-
160	406649,99	2209780,89	Картометрический метод	2,50	-
161	406650,67	2209761,67	Картометрический метод	2,50	-
162	406651,76	2209731,89	Картометрический метод	2,50	-
163	406654,43	2209691,5	Картометрический метод	2,50	-
164	406655,51	2209675,11	Картометрический метод	2,50	-
165	406656,98	2209641,94	Картометрический метод	2,50	-
166	406660,12	2209637,34	Картометрический метод	2,50	-
167	406676,94	2209622,71	Картометрический метод	2,50	-
168	406674,15	2209619,25	Картометрический метод	2,50	-
169	406669,51	2209613,18	Картометрический метод	2,50	-
170	406649,19	2209586,78	Картометрический метод	2,50	-
171	406671,96	2209611,03	Картометрический метод	2,50	-
172	406705,38	2209652,65	Картометрический метод	2,50	-
173	406726,99	2209680,64	Картометрический метод	2,50	-
174	406734,09	2209689,84	Картометрический метод	2,50	-
175	406787,92	2209756,05	Картометрический метод	2,50	-
176	406809,15	2209782,71	Картометрический метод	2,50	-
177	406857,15	2209843,13	Картометрический метод	2,50	-
178	406865,37	2209854,59	Картометрический метод	2,50	-
179	406640,16	2209798,65	Картометрический метод	2,50	-

Сведения о местоположении границ объекта

180	406444,72	2209749,91	Картометрический метод	2,50	-
181	406265,03	2209705,22	Картометрический метод	2,50	-
182	406165,19	2209680,21	Картометрический метод	2,50	-
183	405933	2209622,2	Картометрический метод	2,50	-
184	405677,68	2209550,66	Картометрический метод	2,50	-
185	405583,16	2209530,96	Картометрический метод	2,50	-
186	405537,83	2209510,7	Картометрический метод	2,50	-
187	405512,52	2209496,24	Картометрический метод	2,50	-
188	405466,81	2209458,71	Картометрический метод	2,50	-
189	405510,32	2209484,53	Картометрический метод	2,50	-
190	405556,13	2209428,9	Картометрический метод	2,50	-
191	405477,41	2209171,91	Картометрический метод	2,50	-
192	405482,44	2209158,6	Картометрический метод	2,50	-
193	405479,05	2209117,69	Картометрический метод	2,50	-
194	405383,12	2209142,87	Картометрический метод	2,50	-
195	405367,16	2209146,87	Картометрический метод	2,50	-
196	405357,99	2209075,81	Картометрический метод	2,50	-
197	405356,91	2209011,09	Картометрический метод	2,50	-
198	405339,62	2209011,21	Картометрический метод	2,50	-
199	405337,26	2209011,22	Картометрический метод	2,50	-
200	405325,16	2208709,22	Картометрический метод	2,50	-
201	405333,49	2208708,82	Картометрический метод	2,50	-
202	405334,16	2208607,26	Картометрический метод	2,50	-
203	405528,04	2208705,57	Картометрический метод	2,50	-
204	405547,92	2208716,06	Картометрический метод	2,50	-
205	405651,53	2208775,63	Картометрический метод	2,50	-
206	405640,49	2208799,26	Картометрический метод	2,50	-
207	405613,8	2208843,22	Картометрический метод	2,50	-
208	405577,37	2208832,83	Картометрический метод	2,50	-
209	405560,75	2208829,77	Картометрический метод	2,50	-
210	405539,96	2208893,42	Картометрический метод	2,50	-
211	405527,06	2209017	Картометрический метод	2,50	-
212	405524,32	2209073,1	Картометрический метод	2,50	-
213	405511,3	2209092,24	Картометрический метод	2,50	-
214	405483,96	2209159,77	Картометрический метод	2,50	-
215	405573,98	2209207,94	Картометрический метод	2,50	-
216	405609,86	2209224,79	Картометрический метод	2,50	-
217	405684,46	2209266,78	Картометрический метод	2,50	-
218	405694,85	2209259,13	Картометрический метод	2,50	-
219	405740,95	2209195,86	Картометрический метод	2,50	-
220	405775,19	2209143,91	Картометрический метод	2,50	-
221	405791,76	2209137,79	Картометрический метод	2,50	-
222	405823,87	2209134,01	Картометрический метод	2,50	-
223	405834,2	2209130,73	Картометрический метод	2,50	-
224	405846,78	2209110,56	Картометрический метод	2,50	-
225	405921,49	2209004,09	Картометрический метод	2,50	-
226	405965,78	2208933,9	Картометрический метод	2,50	-
227	406046,61	2208980,18	Картометрический метод	2,50	-
228	406069,12	2208995,61	Картометрический метод	2,50	-
229	406114,52	2209027,83	Картометрический метод	2,50	-
230	406126,88	2209036,43	Картометрический метод	2,50	-

Сведения о местоположении границ объекта

231	406170,86	2209068,31	Картометрический метод	2,50	-
232	406175,79	2209072,27	Картометрический метод	2,50	-
233	406179,91	2209067	Картометрический метод	2,50	-
234	406180,69	2209067,63	Картометрический метод	2,50	-
235	406176,56	2209072,88	Картометрический метод	2,50	-
236	406213,36	2209102,45	Картометрический метод	2,50	-
237	406226,15	2209113,43	Картометрический метод	2,50	-
238	406248,22	2209131,93	Картометрический метод	2,50	-
239	406320,15	2209197,11	Картометрический метод	2,50	-
132	406339,4	2209214,51	Картометрический метод	2,50	-
ЗУ1(7)					
240	407736,18	2209662,95	Картометрический метод	2,50	-
241	407752,61	2209690,11	Картометрический метод	2,50	-
242	407883,5	2209922,94	Картометрический метод	2,50	-
243	407876,2	2209979,63	Картометрический метод	2,50	-
244	407850,23	2209985,78	Картометрический метод	2,50	-
245	407864,12	2210099,81	Картометрический метод	2,50	-
246	407810,52	2210087,68	Картометрический метод	2,50	-
247	407619,14	2210041,17	Картометрический метод	2,50	-
248	407527,38	2210018,78	Картометрический метод	2,50	-
249	407286,56	2209959,04	Картометрический метод	2,50	-
250	407118,2	2209917,04	Картометрический метод	2,50	-
251	406900,6	2209863,53	Картометрический метод	2,50	-
252	406893,26	2209852,98	Картометрический метод	2,50	-
253	406776,72	2209705,25	Картометрический метод	2,50	-
254	406775,98	2209705,7	Картометрический метод	2,50	-
255	406775,39	2209704,86	Картометрический метод	2,50	-
256	406775,93	2209704,36	Картометрический метод	2,50	-
257	406735,68	2209649,17	Картометрический метод	2,50	-
258	406734,24	2209650,21	Картометрический метод	2,50	-
259	406733,54	2209649,37	Картометрический метод	2,50	-
260	406734,98	2209648,22	Картометрический метод	2,50	-
261	406703,48	2209605,03	Картометрический метод	2,50	-
262	406677,05	2209570,81	Картометрический метод	2,50	-
263	406615,76	2209495,59	Картометрический метод	2,50	-
264	406578,05	2209448,97	Картометрический метод	2,50	-
265	406564,76	2209431,62	Картометрический метод	2,50	-
266	406536,87	2209393,65	Картометрический метод	2,50	-
267	406509,06	2209356,85	Картометрический метод	2,50	-
268	406496,45	2209340,17	Картометрический метод	2,50	-
269	406448,07	2209281,12	Картометрический метод	2,50	-
270	406443,43	2209275,03	Картометрический метод	2,50	-
271	406462,61	2209275,62	Картометрический метод	2,50	-
272	406470,27	2209276,48	Картометрический метод	2,50	-
273	406490,66	2209279,1	Картометрический метод	2,50	-
274	406619,7	2209298,31	Картометрический метод	2,50	-
275	406656,01	2209303,54	Картометрический метод	2,50	-
276	406786,42	2209319,68	Картометрический метод	2,50	-
277	406842,22	2209324,73	Картометрический метод	2,50	-
278	406887,92	2209328,98	Картометрический метод	2,50	-
279	406883,58	2209341,74	Картометрический метод	2,50	-

Сведения о местоположении границ объекта

280	406859,22	2209509,12	Картометрический метод	2,50	-
281	406960,1	2209672,91	Картометрический метод	2,50	-
282	406994,44	2209720,89	Картометрический метод	2,50	-
283	407037,55	2209689,89	Картометрический метод	2,50	-
284	407219,32	2209736,34	Картометрический метод	2,50	-
285	407243,5	2209631,87	Картометрический метод	2,50	-
286	407360,84	2209659,54	Картометрический метод	2,50	-
287	407339,93	2209756,7	Картометрический метод	2,50	-
288	407502,17	2209781,58	Картометрический метод	2,50	-
289	407523,7	2209712,93	Картометрический метод	2,50	-
290	407637,02	2209741,1	Картометрический метод	2,50	-
291	407623,63	2209649,06	Картометрический метод	2,50	-
292	407713,05	2209607,28	Картометрический метод	2,50	-
240	407736,18	2209662,95	Картометрический метод	2,50	-
ЗУ1(8)					
293	407875,01	2210148,49	Картометрический метод	2,50	-
294	407870,65	2210198,06	Картометрический метод	2,50	-
295	407843,87	2210276,85	Картометрический метод	2,50	-
296	407665,37	2210214,01	Картометрический метод	2,50	-
297	407542,57	2210170,25	Картометрический метод	2,50	-
298	407525,9	2210215,85	Картометрический метод	2,50	-
299	407518,13	2210235,07	Картометрический метод	2,50	-
300	407473,38	2210223,48	Картометрический метод	2,50	-
301	407459,27	2210273,3	Картометрический метод	2,50	-
302	407461,4	2210279,74	Картометрический метод	2,50	-
303	407451,91	2210334,04	Картометрический метод	2,50	-
304	407450,2	2210342,99	Картометрический метод	2,50	-
305	407519,14	2210365,7	Картометрический метод	2,50	-
306	407581,88	2210391,17	Картометрический метод	2,50	-
307	407568,22	2210425,24	Картометрический метод	2,50	-
308	407653,61	2210454,28	Картометрический метод	2,50	-
309	407700,38	2210473,02	Картометрический метод	2,50	-
310	407666,76	2210558,43	Картометрический метод	2,50	-
311	407475,18	2210476,79	Картометрический метод	2,50	-
312	407347,6	2210423,48	Картометрический метод	2,50	-
313	407283,5	2210398,31	Картометрический метод	2,50	-
314	407283,31	2210398,76	Картометрический метод	2,50	-
315	407281,93	2210398,24	Картометрический метод	2,50	-
316	407282,06	2210397,71	Картометрический метод	2,50	-
317	407174,07	2210350,91	Картометрический метод	2,50	-
318	407154,08	2210342,76	Картометрический метод	2,50	-
319	407100,05	2210319,75	Картометрический метод	2,50	-
320	407091,11	2210314,62	Картометрический метод	2,50	-
321	407083,35	2210308,58	Картометрический метод	2,50	-
322	407070,52	2210298,16	Картометрический метод	2,50	-
323	407061,42	2210288,08	Картометрический метод	2,50	-
324	407057,98	2210274,66	Картометрический метод	2,50	-
325	407053,9	2210245,87	Картометрический метод	2,50	-
326	407049,3	2210193,15	Картометрический метод	2,50	-
327	407044,71	2210137,97	Картометрический метод	2,50	-
328	407043,24	2210084,99	Картометрический метод	2,50	-

Сведения о местоположении границ объекта

329	407042,71	2210065,55	Картометрический метод	2,50	-
330	407037,28	2210044,3	Картометрический метод	2,50	-
331	407030,89	2210030,91	Картометрический метод	2,50	-
332	407023,26	2210017,04	Картометрический метод	2,50	-
333	407003,39	2209991,37	Картометрический метод	2,50	-
334	406931,87	2209901,5	Картометрический метод	2,50	-
335	406915,45	2209880,86	Картометрический метод	2,50	-
336	406931,62	2209878,09	Картометрический метод	2,50	-
337	406970,92	2209888,29	Картометрический метод	2,50	-
338	407116,24	2209924,89	Картометрический метод	2,50	-
339	407284,62	2209966,91	Картометрический метод	2,50	-
340	407314,5	2209973,9	Картометрический метод	2,50	-
341	407617,14	2210049,03	Картометрический метод	2,50	-
342	407814,08	2210096,51	Картометрический метод	2,50	-
343	407856,96	2210110,68	Картометрический метод	2,50	-
344	407855,39	2210133,74	Картометрический метод	2,50	-
345	407802,82	2210127,65	Картометрический метод	2,50	-
346	407807,91	2210114,01	Картометрический метод	2,50	-
347	407450,02	2210031,28	Картометрический метод	2,50	-
348	407436,15	2210066,17	Картометрический метод	2,50	-
349	407453,65	2210071,86	Картометрический метод	2,50	-
350	407515,27	2210091,89	Картометрический метод	2,50	-
351	407502,33	2210131,72	Картометрический метод	2,50	-
352	407517,04	2210135,53	Картометрический метод	2,50	-
353	407560	2210151,48	Картометрический метод	2,50	-
354	407564,92	2210136,17	Картометрический метод	2,50	-
355	407585,09	2210142,58	Картометрический метод	2,50	-
356	407580,27	2210157,74	Картометрический метод	2,50	-
357	407602,79	2210164,47	Картометрический метод	2,50	-
358	407603,12	2210168,86	Картометрический метод	2,50	-
359	407735,85	2210216,43	Картометрический метод	2,50	-
360	407775,07	2210198,63	Картометрический метод	2,50	-
361	407799,24	2210137,3	Картометрический метод	2,50	-
293	407875,01	2210148,49	Картометрический метод	2,50	-
ЗУИ(9)					
362	408505,54	2210811,83	Картометрический метод	2,50	-
363	408508,84	2210819,52	Картометрический метод	2,50	-
364	408508,42	2210840,34	Картометрический метод	2,50	-
365	408495,8	2210842,44	Картометрический метод	2,50	-
366	408524,95	2210951,91	Картометрический метод	2,50	-
367	408439,64	2210976,08	Картометрический метод	2,50	-
368	408418,65	2210890,34	Картометрический метод	2,50	-
369	408415,86	2210878,97	Картометрический метод	2,50	-
370	408414,99	2210875,39	Картометрический метод	2,50	-
371	408414,74	2210870,19	Картометрический метод	2,50	-
372	408291,93	2210900,45	Картометрический метод	2,50	-
373	408277,02	2210885,86	Картометрический метод	2,50	-
374	408248	2210861,11	Картометрический метод	2,50	-
375	408225,74	2210846,79	Картометрический метод	2,50	-
376	408179,43	2210816,53	Картометрический метод	2,50	-
377	408155,68	2210802,65	Картометрический метод	2,50	-

Сведения о местоположении границ объекта

378	408146,97	2210794,97	Картометрический метод	2,50	-
379	408135,03	2210788,58	Картометрический метод	2,50	-
380	408124,86	2210786,22	Картометрический метод	2,50	-
381	408079,16	2210761,02	Картометрический метод	2,50	-
382	408102,3	2210701,49	Картометрический метод	2,50	-
383	408132,19	2210652,17	Картометрический метод	2,50	-
384	408158,67	2210650,34	Картометрический метод	2,50	-
385	408174,38	2210658,36	Картометрический метод	2,50	-
386	408241,22	2210710,3	Картометрический метод	2,50	-
387	408233,99	2210720,34	Картометрический метод	2,50	-
388	408284,44	2210753,85	Картометрический метод	2,50	-
389	408356,3	2210696,52	Картометрический метод	2,50	-
390	408372,05	2210689,04	Картометрический метод	2,50	-
391	408392,05	2210691,06	Картометрический метод	2,50	-
392	408414,76	2210714,21	Картометрический метод	2,50	-
393	408406,44	2210720,98	Картометрический метод	2,50	-
394	408385,3	2210695,69	Картометрический метод	2,50	-
395	408267,36	2210794,21	Картометрический метод	2,50	-
396	408324,39	2210861,72	Картометрический метод	2,50	-
397	408399,45	2210803,89	Картометрический метод	2,50	-
398	408442,79	2210763,03	Картометрический метод	2,50	-
399	408412,91	2210728,24	Картометрический метод	2,50	-
400	408453,96	2210693,17	Картометрический метод	2,50	-
401	408469,22	2210710,56	Картометрический метод	2,50	-
402	408468,86	2210728,36	Картометрический метод	2,50	-
403	408466,92	2210733,76	Картометрический метод	2,50	-
404	408465,39	2210757,36	Картометрический метод	2,50	-
405	408464,49	2210771,23	Картометрический метод	2,50	-
406	408463,62	2210787,66	Картометрический метод	2,50	-
407	408472,51	2210789,92	Картометрический метод	2,50	-
408	408474,42	2210796,9	Картометрический метод	2,50	-
409	408485,15	2210792,15	Картометрический метод	2,50	-
410	408481,48	2210786,83	Картометрический метод	2,50	-
411	408487,65	2210782,57	Картометрический метод	2,50	-
412	408491,91	2210788,75	Картометрический метод	2,50	-
413	408485,74	2210793	Картометрический метод	2,50	-
414	408490,14	2210794,81	Картометрический метод	2,50	-
415	408497,8	2210803,99	Картометрический метод	2,50	-
416	408497,88	2210808,31	Картометрический метод	2,50	-
362	408505,54	2210811,83	Картометрический метод	2,50	-
ЗУИ(10)					
417	408393,55	2210293,3	Картометрический метод	2,50	-
418	408416,52	2210312,66	Картометрический метод	2,50	-
419	408415,19	2210314,07	Картометрический метод	2,50	-
420	408412,57	2210321,54	Картометрический метод	2,50	-
421	408408,29	2210329,86	Картометрический метод	2,50	-
422	408405,11	2210335,41	Картометрический метод	2,50	-
423	408397,8	2210349,77	Картометрический метод	2,50	-
424	408415,8	2210359,27	Картометрический метод	2,50	-
425	408416,39	2210359,19	Картометрический метод	2,50	-
426	408422,9	2210357,86	Картометрический метод	2,50	-

Сведения о местоположении границ объекта

427	408428,1	2210359,24	Картометрический метод	2,50	-
428	408447,14	2210376,65	Картометрический метод	2,50	-
429	408474,36	2210402,38	Картометрический метод	2,50	-
430	408503,7	2210430,3	Картометрический метод	2,50	-
431	408509,26	2210447,95	Картометрический метод	2,50	-
432	408515,29	2210449,75	Картометрический метод	2,50	-
433	408536,64	2210456,71	Картометрический метод	2,50	-
434	408541,85	2210460,58	Картометрический метод	2,50	-
435	408544,5	2210462,77	Картометрический метод	2,50	-
436	408544,26	2210473,84	Картометрический метод	2,50	-
437	408540,82	2210474,24	Картометрический метод	2,50	-
438	408540,52	2210476,06	Картометрический метод	2,50	-
439	408542,42	2210504,17	Картометрический метод	2,50	-
440	408523,51	2210505,91	Картометрический метод	2,50	-
441	408532,85	2210565,31	Картометрический метод	2,50	-
442	408519,82	2210541,76	Картометрический метод	2,50	-
443	408518,15	2210540,39	Картометрический метод	2,50	-
444	408515,21	2210537,92	Картометрический метод	2,50	-
445	408515,3	2210537,8	Картометрический метод	2,50	-
446	408504,3	2210528,26	Картометрический метод	2,50	-
447	408484,82	2210514,69	Картометрический метод	2,50	-
448	408466,12	2210502,52	Картометрический метод	2,50	-
449	408464,98	2210502,62	Картометрический метод	2,50	-
450	408446,68	2210488,98	Картометрический метод	2,50	-
451	408427,71	2210474,98	Картометрический метод	2,50	-
452	408410,42	2210462,13	Картометрический метод	2,50	-
453	408395,75	2210451,24	Картометрический метод	2,50	-
454	408392,42	2210450,06	Картометрический метод	2,50	-
455	408396,55	2210440,89	Картометрический метод	2,50	-
456	408308,83	2210380,85	Картометрический метод	2,50	-
457	408277,02	2210366,24	Картометрический метод	2,50	-
458	408241,13	2210349,74	Картометрический метод	2,50	-
459	408202,88	2210339,22	Картометрический метод	2,50	-
460	408203,01	2210333,22	Картометрический метод	2,50	-
461	408206,2	2210335,64	Картометрический метод	2,50	-
462	408212,03	2210327,95	Картометрический метод	2,50	-
463	408207,24	2210324,32	Картометрический метод	2,50	-
464	408206,67	2210318,35	Картометрический метод	2,50	-
465	408208,04	2210312,51	Картометрический метод	2,50	-
466	408206,15	2210304,73	Картометрический метод	2,50	-
467	408222,17	2210251,51	Картометрический метод	2,50	-
468	408224,86	2210224,33	Картометрический метод	2,50	-
469	408165,96	2210217,95	Картометрический метод	2,50	-
470	408167,67	2210197,05	Картометрический метод	2,50	-
471	408186,1	2210198,99	Картометрический метод	2,50	-
472	408210,65	2210201,59	Картометрический метод	2,50	-
473	408256,1	2210209,16	Картометрический метод	2,50	-
474	408314,59	2210231,11	Картометрический метод	2,50	-
475	408321,44	2210234,94	Картометрический метод	2,50	-
476	408347,65	2210252,78	Картометрический метод	2,50	-
477	408353,45	2210257,69	Картометрический метод	2,50	-

Сведения о местоположении границ объекта					
417	408393,55	2210293,3	Картометрический метод	2,50	-
ЗУ1(11)					
478	408985,34	2210222,71	Картометрический метод	2,50	-
479	408988,96	2210236,15	Картометрический метод	2,50	-
480	408992,04	2210245,91	Картометрический метод	2,50	-
481	408994,27	2210247,24	Картометрический метод	2,50	-
482	409004,15	2210245,92	Картометрический метод	2,50	-
483	409006,46	2210253,63	Картометрический метод	2,50	-
484	409009,32	2210260,48	Картометрический метод	2,50	-
485	409018,62	2210283,15	Картометрический метод	2,50	-
486	409025,23	2210301,79	Картометрический метод	2,50	-
487	409033,15	2210323,36	Картометрический метод	2,50	-
488	409037,64	2210335,14	Картометрический метод	2,50	-
489	409040,27	2210342,06	Картометрический метод	2,50	-
490	409045,05	2210355,3	Картометрический метод	2,50	-
491	409049,66	2210368,63	Картометрический метод	2,50	-
492	409040,45	2210373,77	Картометрический метод	2,50	-
493	409029,61	2210379,64	Картометрический метод	2,50	-
494	409039,61	2210406,66	Картометрический метод	2,50	-
495	409047,12	2210403,68	Картометрический метод	2,50	-
496	409055,43	2210424,61	Картометрический метод	2,50	-
497	409061,44	2210440,51	Картометрический метод	2,50	-
498	409063,79	2210446,64	Картометрический метод	2,50	-
499	409059,85	2210447,32	Картометрический метод	2,50	-
500	409011,39	2210452,87	Картометрический метод	2,50	-
501	408977,13	2210460,58	Картометрический метод	2,50	-
502	408975,45	2210462,51	Картометрический метод	2,50	-
503	408973,67	2210464,33	Картометрический метод	2,50	-
504	408973,36	2210465,84	Картометрический метод	2,50	-
505	408973,56	2210472,54	Картометрический метод	2,50	-
506	408972,1	2210474,6	Картометрический метод	2,50	-
507	408931,97	2210481,3	Картометрический метод	2,50	-
508	408888,32	2210430,29	Картометрический метод	2,50	-
509	408885,8	2210415,66	Картометрический метод	2,50	-
510	408921,11	2210409,56	Картометрический метод	2,50	-
511	408962,02	2210403,84	Картометрический метод	2,50	-
512	408969,98	2210400,07	Картометрический метод	2,50	-
513	408960,96	2210402,24	Картометрический метод	2,50	-
514	408958,9	2210396,61	Картометрический метод	2,50	-
515	408948,1	2210365,98	Картометрический метод	2,50	-
516	408912,58	2210261,2	Картометрический метод	2,50	-
517	408914,22	2210256,95	Картометрический метод	2,50	-
518	408935,19	2210238,77	Картометрический метод	2,50	-
519	408931,36	2210228,05	Картометрический метод	2,50	-
520	408958,12	2210218,98	Картометрический метод	2,50	-
521	408961,38	2210228,44	Картометрический метод	2,50	-
522	408968,47	2210225,6	Картометрический метод	2,50	-
523	408972,44	2210226,56	Картометрический метод	2,50	-
478	408985,34	2210222,71	Картометрический метод	2,50	-
ЗУ1(12)					
524	409380,49	2213679,31	Картометрический метод	2,50	-

Сведения о местоположении границ объекта					
525	409401,9	2213827,4	Картометрический метод	2,50	-
526	409349,03	2213840,64	Картометрический метод	2,50	-
527	409347,1	2213841,12	Картометрический метод	2,50	-
528	409338	2213773,44	Картометрический метод	2,50	-
529	409327,03	2213678,87	Картометрический метод	2,50	-
530	409329,03	2213678,94	Картометрический метод	2,50	-
524	409380,49	2213679,31	Картометрический метод	2,50	-
ЗУЛ(13)					
531	410126,6	2213044,38	Картометрический метод	2,50	-
532	410163,65	2213104,32	Картометрический метод	2,50	-
533	410166,77	2213109,36	Картометрический метод	2,50	-
534	410162,7	2213148,63	Картометрический метод	2,50	-
535	410167,77	2213191,33	Картометрический метод	2,50	-
536	410170,44	2213223,59	Картометрический метод	2,50	-
537	410169,41	2213237,97	Картометрический метод	2,50	-
538	410163,46	2213247,42	Картометрический метод	2,50	-
539	410153,71	2213252,11	Картометрический метод	2,50	-
540	410152,44	2213248,44	Картометрический метод	2,50	-
541	410066,27	2213096,99	Картометрический метод	2,50	-
542	410075,8	2213090,25	Картометрический метод	2,50	-
543	410075,26	2213087,04	Картометрический метод	2,50	-
544	410071,63	2213081,71	Картометрический метод	2,50	-
545	410082,22	2213075,16	Картометрический метод	2,50	-
546	410081,07	2213073,17	Картометрический метод	2,50	-
547	410115,68	2213051,28	Картометрический метод	2,50	-
531	410126,6	2213044,38	Картометрический метод	2,50	-
3. Сведения о характерных точках части (частей) границы объекта					
Обозначение характерных точек части границы	Координаты, м		Метод определения координат характерной точки	Средняя квадратическая погрешность положения характерной точки (Mt), м	Описание обозначения точки на местности (при наличии)
	X	Y			
1	2	3	4	5	6
Часть № _					
-	-	-	-	-	-

«ОПИСАНИЕ МЕСТОПОЛОЖЕНИЯ ГРАНИЦ

населенных пунктов, территориальных зон, особо охраняемых природных территорий, зон
с особыми условиями использования территории

3.4 Зона транспортной инфраструктуры (населенный пункт р.п. Шилово)

(наименование объекта, местоположение границ которого описано (далее - объект)

Раздел 1

Сведения об объекте		
№ п/п	Характеристики объекта	Описание характеристик
1	2	3
1	Местоположение объекта	Российская Федерация, Рязанская область, р-н Шиловский, г/п Шиловское, рп Шилово
2	Площадь объекта ± величина погрешности определения площади (Р ± Дельта Р)	1017419кв.м. ± 774кв.м.
3	Иные характеристики объекта	Номер зоны:

Раздел 2

Сведения о местоположении границ объекта					
1. Система координат <u>МСК-50</u>					
2. Сведения о характерных точках границ объекта					
Обозначение характерных точек границ	Координаты, м		Метод определения координат характерной точки	Средняя квадратическая погрешность положения характерной точки (Мт), м	Описание обозначения точки на местности (при наличии)
	X	Y			
1	2	3	4	5	6
ЗУИ(1)					
1	409113,54	2209799,84	Картометрический метод	2,50	-
2	409118,5	2209816,8	Картометрический метод	2,50	-
3	409120,25	2209822,85	Картометрический метод	2,50	-
4	409121,81	2209828,23	Картометрический метод	2,50	-
5	409117,33	2209829,9	Картометрический метод	2,50	-
6	409112,16	2209831,4	Картометрический метод	2,50	-
7	409106,98	2209832,9	Картометрический метод	2,50	-
8	409104,06	2209833,96	Картометрический метод	2,50	-
9	409096,93	2209836,27	Картометрический метод	2,50	-
10	409089,74	2209838,78	Картометрический метод	2,50	-
11	409084,09	2209840,69	Картометрический метод	2,50	-
12	409053,09	2209850,46	Картометрический метод	2,50	-
13	409051,47	2209845,18	Картометрический метод	2,50	-
14	409049,7	2209839,34	Картометрический метод	2,50	-
15	409044,37	2209821,68	Картометрический метод	2,50	-
16	409095,22	2209805,9	Картометрический метод	2,50	-
17	409110,09	2209800,96	Картометрический метод	2,50	-
1	409113,54	2209799,84	Картометрический метод	2,50	-
ЗУИ(2)					
18	407325,6	2208042,38	Картометрический метод	2,50	-
19	407490,89	2208327,5	Картометрический метод	2,50	-
20	407726,58	2208731,01	Картометрический метод	2,50	-
21	407733,98	2208743,67	Картометрический метод	2,50	-
22	407784,46	2208831,25	Картометрический метод	2,50	-
23	407762,77	2208845,83	Картометрический метод	2,50	-
24	407836,44	2208974,08	Картометрический метод	2,50	-
25	407902,83	2209094,08	Картометрический метод	2,50	-
26	407926,25	2209082,79	Картометрический метод	2,50	-
27	407927,24	2209076,68	Картометрический метод	2,50	-
28	407927,95	2209073,03	Картометрический метод	2,50	-
29	407941,31	2209066,21	Картометрический метод	2,50	-
30	408009,88	2209041,63	Картометрический метод	2,50	-
31	408031,28	2209089,64	Картометрический метод	2,50	-
32	408070,66	2209070,19	Картометрический метод	2,50	-
33	408076,99	2209090,02	Картометрический метод	2,50	-
34	408099,53	2209080,85	Картометрический метод	2,50	-
35	408108,57	2209076,65	Картометрический метод	2,50	-
36	408113,2	2209074,26	Картометрический метод	2,50	-

Сведения о местоположении границ объекта

37	408121,26	2209093,72	Картометрический метод	2,50	-
38	408140,07	2209088,78	Картометрический метод	2,50	-
39	408145,95	2209086,89	Картометрический метод	2,50	-
40	408150,45	2209084,86	Картометрический метод	2,50	-
41	408158,33	2209080,09	Картометрический метод	2,50	-
42	408164,25	2209075,9	Картометрический метод	2,50	-
43	408187,14	2209109,38	Картометрический метод	2,50	-
44	408172,79	2209129,74	Картометрический метод	2,50	-
45	408142,77	2209171,6	Картометрический метод	2,50	-
46	408136,15	2209184,84	Картометрический метод	2,50	-
47	408132,84	2209202,16	Картометрический метод	2,50	-
48	408128	2209231,19	Картометрический метод	2,50	-
49	408125,71	2209291,55	Картометрический метод	2,50	-
50	408127,75	2209334,85	Картометрический метод	2,50	-
51	408127,49	2209346,3	Картометрический метод	2,50	-
52	408126,47	2209356,74	Картометрический метод	2,50	-
53	408124,18	2209367,7	Картометрический метод	2,50	-
54	408107,12	2209385,22	Картометрический метод	2,50	-
55	408097,04	2209391,03	Картометрический метод	2,50	-
56	408084,41	2209398,33	Картометрический метод	2,50	-
57	408095,44	2209417,39	Картометрический метод	2,50	-
58	408105,77	2209435,23	Картометрический метод	2,50	-
59	408260,8	2209701,79	Картометрический метод	2,50	-
60	408264,3	2209707,8	Картометрический метод	2,50	-
61	408360,1	2209872,51	Картометрический метод	2,50	-
62	408364,48	2209880,04	Картометрический метод	2,50	-
63	408367,47	2209885,18	Картометрический метод	2,50	-
64	408369,24	2209888,23	Картометрический метод	2,50	-
65	408468,44	2210058,98	Картометрический метод	2,50	-
66	408505,9	2210125,87	Картометрический метод	2,50	-
67	408490,88	2210135,3	Картометрический метод	2,50	-
68	408494,26	2210144,05	Картометрический метод	2,50	-
69	408502,66	2210165,82	Картометрический метод	2,50	-
70	408518,17	2210193,66	Картометрический метод	2,50	-
71	408538,61	2210226,92	Картометрический метод	2,50	-
72	408594,02	2210322,16	Картометрический метод	2,50	-
73	408603,6	2210316,92	Картометрический метод	2,50	-
74	408611,35	2210329,95	Картометрический метод	2,50	-
75	408621,1	2210325,39	Картометрический метод	2,50	-
76	408631,06	2210320,79	Картометрический метод	2,50	-
77	408663,56	2210305,75	Картометрический метод	2,50	-
78	408681,13	2210297,64	Картометрический метод	2,50	-
79	408700,21	2210354,27	Картометрический метод	2,50	-
80	408677,4	2210365,94	Картометрический метод	2,50	-
81	408738,5	2210466,39	Картометрический метод	2,50	-
82	408739,9	2210469,04	Картометрический метод	2,50	-
83	408780,26	2210521,75	Картометрический метод	2,50	-
84	408782,41	2210525,7	Картометрический метод	2,50	-
85	408784,48	2210529,49	Картометрический метод	2,50	-
86	408784,5	2210529,53	Картометрический метод	2,50	-
87	408786,63	2210533,44	Картометрический метод	2,50	-

Сведения о местоположении границ объекта

88	408788,92	2210537,64	Картометрический метод	2,50	-
89	408791,24	2210541,89	Картометрический метод	2,50	-
90	408793,7	2210546,39	Картометрический метод	2,50	-
91	408796,36	2210551,27	Картометрический метод	2,50	-
92	408802,58	2210562,57	Картометрический метод	2,50	-
93	408804,76	2210566,5	Картометрический метод	2,50	-
94	408799,7	2210569,32	Картометрический метод	2,50	-
95	408794,42	2210572,25	Картометрический метод	2,50	-
96	408770,64	2210579,6	Картометрический метод	2,50	-
97	408758,76	2210583,28	Картометрический метод	2,50	-
98	408796,55	2210648,33	Картометрический метод	2,50	-
99	408859,07	2210748,85	Картометрический метод	2,50	-
100	408869,17	2210783,41	Картометрический метод	2,50	-
101	408910	2210923,17	Картометрический метод	2,50	-
102	408958,5	2211093,17	Картометрический метод	2,50	-
103	408969,03	2211129,66	Картометрический метод	2,50	-
104	408999,09	2211172,24	Картометрический метод	2,50	-
105	409038,77	2211216,23	Картометрический метод	2,50	-
106	409053,64	2211228,96	Картометрический метод	2,50	-
107	409101,41	2211263,13	Картометрический метод	2,50	-
108	409133,84	2211283,92	Картометрический метод	2,50	-
109	409180,63	2211304,72	Картометрический метод	2,50	-
110	409215,66	2211315,2	Картометрический метод	2,50	-
111	409254,58	2211323,55	Картометрический метод	2,50	-
112	409250,24	2211325,82	Картометрический метод	2,50	-
113	409253,51	2211329,15	Картометрический метод	2,50	-
114	409213,77	2211320,89	Картометрический метод	2,50	-
115	409178,24	2211310,17	Картометрический метод	2,50	-
116	409131,37	2211290,62	Картометрический метод	2,50	-
117	409077,42	2211260,86	Картометрический метод	2,50	-
118	409044,23	2211234,95	Картометрический метод	2,50	-
119	409044,53	2211232,63	Картометрический метод	2,50	-
120	409024,96	2211214,86	Картометрический метод	2,50	-
121	409019,83	2211216	Картометрический метод	2,50	-
122	408988,27	2211184,25	Картометрический метод	2,50	-
123	408937,91	2211113,53	Картометрический метод	2,50	-
124	408956,91	2211203,76	Картометрический метод	2,50	-
125	408972,05	2211281,47	Картометрический метод	2,50	-
126	408986,41	2211356	Картометрический метод	2,50	-
127	408996,53	2211403,35	Картометрический метод	2,50	-
128	409051,57	2211396,01	Картометрический метод	2,50	-
129	409062,28	2211453,14	Картометрический метод	2,50	-
130	409052,59	2211455,2	Картометрический метод	2,50	-
131	409055,53	2211465,9	Картометрический метод	2,50	-
132	409058,27	2211476,66	Картометрический метод	2,50	-
133	409064,38	2211475,29	Картометрический метод	2,50	-
134	409067,76	2211487,85	Картометрический метод	2,50	-
135	409070,27	2211505,57	Картометрический метод	2,50	-
136	409075,79	2211533,36	Картометрический метод	2,50	-
137	409080,84	2211569,2	Картометрический метод	2,50	-
138	409075,06	2211570,4	Картометрический метод	2,50	-

Сведения о местоположении границ объекта

139	409077,64	2211582,84	Картометрический метод	2,50	-
140	409091,5	2211635,62	Картометрический метод	2,50	-
141	409153,27	2211629,01	Картометрический метод	2,50	-
142	409159,95	2211668,88	Картометрический метод	2,50	-
143	409164,23	2211716,12	Картометрический метод	2,50	-
144	409142,52	2211731,14	Картометрический метод	2,50	-
145	409129,49	2211735,22	Картометрический метод	2,50	-
146	409129,85	2211738,73	Картометрический метод	2,50	-
147	409127,95	2211739,45	Картометрический метод	2,50	-
148	409127	2211739,64	Картометрический метод	2,50	-
149	409132,41	2211758,54	Картометрический метод	2,50	-
150	409131,34	2211758,64	Картометрический метод	2,50	-
151	409125,41	2211759,9	Картометрический метод	2,50	-
152	409119	2211761,37	Картометрический метод	2,50	-
153	409117,73	2211753,7	Картометрический метод	2,50	-
154	409111,41	2211735,13	Картометрический метод	2,50	-
155	409106,31	2211818,43	Картометрический метод	2,50	-
156	409105,26	2211856,21	Картометрический метод	2,50	-
157	409109,57	2211866,11	Картометрический метод	2,50	-
158	409113,9	2211930,17	Картометрический метод	2,50	-
159	409115,17	2211977,13	Картометрический метод	2,50	-
160	409116,45	2212020,51	Картометрический метод	2,50	-
161	409121,89	2212167,25	Картометрический метод	2,50	-
162	409122,56	2212187,52	Картометрический метод	2,50	-
163	409160,88	2212205,55	Картометрический метод	2,50	-
164	409175,42	2212213,57	Картометрический метод	2,50	-
165	409197,47	2212234	Картометрический метод	2,50	-
166	409223,64	2212264,6	Картометрический метод	2,50	-
167	409242,13	2212291,17	Картометрический метод	2,50	-
168	409254,03	2212313,28	Картометрический метод	2,50	-
169	409263,6	2212336,87	Картометрический метод	2,50	-
170	409274,74	2212373,51	Картометрический метод	2,50	-
171	409279,76	2212404,05	Картометрический метод	2,50	-
172	409281,93	2212434,77	Картометрический метод	2,50	-
173	409283,79	2212482,91	Картометрический метод	2,50	-
174	409282,15	2212539,96	Картометрический метод	2,50	-
175	409275,5	2212583,67	Картометрический метод	2,50	-
176	409269,55	2212612,79	Картометрический метод	2,50	-
177	409251,27	2212708,03	Картометрический метод	2,50	-
178	409247,23	2212755,43	Картометрический метод	2,50	-
179	409247,02	2212828,34	Картометрический метод	2,50	-
180	409249,14	2212869,15	Картометрический метод	2,50	-
181	409274,23	2213134,66	Картометрический метод	2,50	-
182	409294,85	2213351,06	Картометрический метод	2,50	-
183	409309,77	2213501,4	Картометрический метод	2,50	-
184	409313,34	2213537,48	Картометрический метод	2,50	-
185	409321,84	2213634,2	Картометрический метод	2,50	-
186	409327,03	2213678,87	Картометрический метод	2,50	-
187	409338	2213773,44	Картометрический метод	2,50	-
188	409347,1	2213841,12	Картометрический метод	2,50	-
189	409350,66	2213867,67	Картометрический метод	2,50	-

Сведения о местоположении границ объекта

190	409369,04	2213940,94	Картометрический метод	2,50	-
191	409390,51	2214011,94	Картометрический метод	2,50	-
192	409411,8	2214074,59	Картометрический метод	2,50	-
193	409394,56	2214083,76	Картометрический метод	2,50	-
194	409387,39	2214086,39	Картометрический метод	2,50	-
195	409361,28	2214095,98	Картометрический метод	2,50	-
196	409336,93	2214036,23	Картометрический метод	2,50	-
197	409319,29	2213980,48	Картометрический метод	2,50	-
198	409295,68	2213912,64	Картометрический метод	2,50	-
199	409288,54	2213850,84	Картометрический метод	2,50	-
200	409273,2	2213730,88	Картометрический метод	2,50	-
201	409256,51	2213555,03	Картометрический метод	2,50	-
202	409244,04	2213387,19	Картометрический метод	2,50	-
203	409221,51	2213136,78	Картометрический метод	2,50	-
204	409198,91	2212875,49	Картометрический метод	2,50	-
205	409196,21	2212827,7	Картометрический метод	2,50	-
206	409196,55	2212777,74	Картометрический метод	2,50	-
207	409200,25	2212717,8	Картометрический метод	2,50	-
208	409208,79	2212661,47	Картометрический метод	2,50	-
209	409230,18	2212547,05	Картометрический метод	2,50	-
210	409237,67	2212489,71	Картометрический метод	2,50	-
211	409237,88	2212454,43	Картометрический метод	2,50	-
212	409231,5	2212397,03	Картометрический метод	2,50	-
213	409221,72	2212371,95	Картометрический метод	2,50	-
214	409205,64	2212336,44	Картометрический метод	2,50	-
215	409190,62	2212314,66	Картометрический метод	2,50	-
216	409170,71	2212290,32	Картометрический метод	2,50	-
217	409144,65	2212268,12	Картометрический метод	2,50	-
218	409151,84	2212519,52	Картометрический метод	2,50	-
219	409160,65	2212918,18	Картометрический метод	2,50	-
220	409191,43	2213298,32	Картометрический метод	2,50	-
221	409211,69	2213421,01	Картометрический метод	2,50	-
222	409225,97	2213630,08	Картометрический метод	2,50	-
223	409199,96	2213924,35	Картометрический метод	2,50	-
224	409229,47	2214108,85	Картометрический метод	2,50	-
225	409360,37	2214326,23	Картометрический метод	2,50	-
226	409275,9	2214369,69	Картометрический метод	2,50	-
227	409168,97	2214424,72	Картометрический метод	2,50	-
228	409020,45	2214162,42	Картометрический метод	2,50	-
229	408988,35	2213929,05	Картометрический метод	2,50	-
230	409030,7	2213918,41	Картометрический метод	2,50	-
231	409076,55	2213664,77	Картометрический метод	2,50	-
232	409060,41	2213443,21	Картометрический метод	2,50	-
233	409041,62	2213310,37	Картометрический метод	2,50	-
234	409080,62	2213282,44	Картометрический метод	2,50	-
235	409080	2213221,92	Картометрический метод	2,50	-
236	409079,19	2212922,77	Картометрический метод	2,50	-
237	409116,08	2212920,69	Картометрический метод	2,50	-
238	409102,14	2212519,08	Картометрический метод	2,50	-
239	409093,78	2212206,51	Картометрический метод	2,50	-
240	409071,72	2212195,61	Картометрический метод	2,50	-

Сведения о местоположении границ объекта

241	409072,18	2212219,61	Картометрический метод	2,50	-
242	409058,64	2212217,95	Картометрический метод	2,50	-
243	409038,19	2212209,2	Картометрический метод	2,50	-
244	409027,82	2212207,86	Картометрический метод	2,50	-
245	409019,34	2212202,28	Картометрический метод	2,50	-
246	409010,92	2212194,29	Картометрический метод	2,50	-
247	408884,49	2212119,66	Картометрический метод	2,50	-
248	408859,02	2212105,12	Картометрический метод	2,50	-
249	408858,12	2212104,95	Картометрический метод	2,50	-
250	408857,27	2212105,25	Картометрический метод	2,50	-
251	408856,22	2212106,93	Картометрический метод	2,50	-
252	408851,42	2212104,14	Картометрический метод	2,50	-
253	408852,18	2212102,77	Картометрический метод	2,50	-
254	408852,09	2212101,82	Картометрический метод	2,50	-
255	408851,6	2212101,19	Картометрический метод	2,50	-
256	408848,36	2212098,95	Картометрический метод	2,50	-
257	408830,81	2212086,69	Картометрический метод	2,50	-
258	408821,61	2212077,57	Картометрический метод	2,50	-
259	408809,43	2212062,66	Картометрический метод	2,50	-
260	408797	2212043,95	Картометрический метод	2,50	-
261	408786,57	2212025,15	Картометрический метод	2,50	-
262	408782,23	2212014,79	Картометрический метод	2,50	-
263	408775,13	2211998,59	Картометрический метод	2,50	-
264	408732,49	2211912,66	Картометрический метод	2,50	-
265	408712,65	2211871,54	Картометрический метод	2,50	-
266	408689,33	2211821,91	Картометрический метод	2,50	-
267	408698,35	2211813,93	Картометрический метод	2,50	-
268	408692,05	2211800,95	Картометрический метод	2,50	-
269	408673,63	2211762,48	Картометрический метод	2,50	-
270	408649,57	2211712,03	Картометрический метод	2,50	-
271	408625,65	2211662,36	Картометрический метод	2,50	-
272	408579,65	2211562,37	Картометрический метод	2,50	-
273	408523,78	2211433,61	Картометрический метод	2,50	-
274	408449,54	2211256,32	Картометрический метод	2,50	-
275	408351,91	2211025,44	Картометрический метод	2,50	-
276	408336,52	2210989,85	Картометрический метод	2,50	-
277	408328,27	2210972,96	Картометрический метод	2,50	-
278	408316,33	2210951,91	Картометрический метод	2,50	-
279	408306,9	2210938,16	Картометрический метод	2,50	-
280	408296,04	2210924,44	Картометрический метод	2,50	-
281	408282,98	2210909,26	Картометрический метод	2,50	-
282	408268,14	2210894,64	Картометрический метод	2,50	-
283	408239,06	2210870,49	Картометрический метод	2,50	-
284	408219,72	2210856,21	Картометрический метод	2,50	-
285	408182,62	2210831,56	Картометрический метод	2,50	-
286	408173,73	2210826,19	Картометрический метод	2,50	-
287	408149,05	2210811,74	Картометрический метод	2,50	-
288	408058,33	2210762,97	Картометрический метод	2,50	-
289	407917,71	2210689,74	Картометрический метод	2,50	-
290	407830,51	2210644,68	Картометрический метод	2,50	-
291	407786,32	2210623,22	Картометрический метод	2,50	-

Сведения о местоположении границ объекта

292	407687,29	2210580,85	Картометрический метод	2,50	-
293	407469,69	2210488,63	Картометрический метод	2,50	-
294	407315,82	2210423,84	Картометрический метод	2,50	-
295	407166,04	2210361,42	Картометрический метод	2,50	-
296	407151,38	2210355,03	Картометрический метод	2,50	-
297	407094,55	2210330,62	Картометрический метод	2,50	-
298	407084,24	2210324,24	Картометрический метод	2,50	-
299	407075,8	2210317,43	Картометрический метод	2,50	-
300	407062,55	2210305,8	Картометрический метод	2,50	-
301	407057,37	2210300,67	Картометрический метод	2,50	-
302	407051,4	2210293,49	Картометрический метод	2,50	-
303	407044,96	2210276,52	Картометрический метод	2,50	-
304	407040,35	2210247,46	Картометрический метод	2,50	-
305	407035,69	2210194,3	Картометрический метод	2,50	-
306	407031,45	2210128,68	Картометрический метод	2,50	-
307	407028,99	2210085,69	Картометрический метод	2,50	-
308	407028,11	2210071,52	Картометрический метод	2,50	-
309	407022,2	2210043,69	Картометрический метод	2,50	-
310	407006,52	2210046,11	Картометрический метод	2,50	-
311	407003,34	2210036,03	Картометрический метод	2,50	-
312	406986,1	2210004,9	Картометрический метод	2,50	-
313	406966,16	2209979,96	Картометрический метод	2,50	-
314	406880,3	2209872,21	Картометрический метод	2,50	-
315	406871,02	2209863,07	Картометрический метод	2,50	-
316	406638,35	2209805,93	Картометрический метод	2,50	-
317	406443,03	2209756,92	Картометрический метод	2,50	-
318	406322,46	2209726,79	Картометрический метод	2,50	-
319	406263,32	2209712,01	Картометрический метод	2,50	-
320	406163,5	2209687	Картометрический метод	2,50	-
321	405931,31	2209628,99	Картометрический метод	2,50	-
322	405668,88	2209567,67	Картометрический метод	2,50	-
323	405580,2	2209543,57	Картометрический метод	2,50	-
324	405395,07	2209497,03	Картометрический метод	2,50	-
325	405258,73	2209463,18	Картометрический метод	2,50	-
326	405244,06	2209459,53	Картометрический метод	2,50	-
327	405209,93	2209451,03	Картометрический метод	2,50	-
328	405186,93	2209446,03	Картометрический метод	2,50	-
329	405123,77	2209432,28	Картометрический метод	2,50	-
330	405004,81	2209398,29	Картометрический метод	2,50	-
331	405005,92	2209390,73	Картометрический метод	2,50	-
332	405126,08	2209420	Картометрический метод	2,50	-
333	405212,56	2209439,84	Картометрический метод	2,50	-
334	405248,49	2209448,68	Картометрический метод	2,50	-
335	405399,45	2209485,76	Картометрический метод	2,50	-
336	405532,17	2209519,54	Картометрический метод	2,50	-
337	405506,89	2209505,55	Картометрический метод	2,50	-
338	405457,33	2209467,95	Картометрический метод	2,50	-
339	405397,67	2209388,42	Картометрический метод	2,50	-
340	405379,98	2209339,27	Картометрический метод	2,50	-
341	405364,98	2209262,59	Картометрический метод	2,50	-
342	405344,17	2209077,26	Картометрический метод	2,50	-

Сведения о местоположении границ объекта

343	405337,26	2209011,22	Картометрический метод	2,50	-
344	405339,62	2209011,21	Картометрический метод	2,50	-
345	405356,91	2209011,09	Картометрический метод	2,50	-
346	405357,99	2209075,81	Картометрический метод	2,50	-
347	405367,16	2209146,87	Картометрический метод	2,50	-
348	405383,12	2209142,87	Картометрический метод	2,50	-
349	405479,05	2209117,69	Картометрический метод	2,50	-
350	405482,44	2209158,6	Картометрический метод	2,50	-
351	405477,41	2209171,91	Картометрический метод	2,50	-
352	405556,13	2209428,9	Картометрический метод	2,50	-
353	405510,32	2209484,53	Картометрический метод	2,50	-
354	405466,81	2209458,71	Картометрический метод	2,50	-
355	405512,52	2209496,24	Картометрический метод	2,50	-
356	405537,83	2209510,7	Картометрический метод	2,50	-
357	405583,16	2209530,96	Картометрический метод	2,50	-
358	405677,68	2209550,66	Картометрический метод	2,50	-
359	405933	2209622,2	Картометрический метод	2,50	-
360	406165,19	2209680,21	Картометрический метод	2,50	-
361	406265,03	2209705,22	Картометрический метод	2,50	-
362	406444,72	2209749,91	Картометрический метод	2,50	-
363	406640,16	2209798,65	Картометрический метод	2,50	-
364	406865,37	2209854,59	Картометрический метод	2,50	-
365	406857,15	2209843,13	Картометрический метод	2,50	-
366	406875,81	2209848,7	Картометрический метод	2,50	-
367	406818,05	2209776,12	Картометрический метод	2,50	-
368	406796,97	2209749,74	Картометрический метод	2,50	-
369	406743,39	2209681,73	Картометрический метод	2,50	-
370	406725,4	2209659,21	Картометрический метод	2,50	-
371	406714,82	2209645,53	Картометрический метод	2,50	-
372	406679,75	2209600,66	Картометрический метод	2,50	-
373	406668,11	2209585,66	Картометрический метод	2,50	-
374	406652,76	2209565,09	Картометрический метод	2,50	-
375	406632,59	2209537,75	Картометрический метод	2,50	-
376	406614,23	2209513,72	Картометрический метод	2,50	-
377	406604,63	2209501,65	Картометрический метод	2,50	-
378	406575,45	2209463,89	Картометрический метод	2,50	-
379	406499,35	2209362,93	Картометрический метод	2,50	-
380	406460,86	2209315,06	Картометрический метод	2,50	-
381	406438,22	2209288,66	Картометрический метод	2,50	-
382	406448,07	2209281,12	Картометрический метод	2,50	-
383	406496,45	2209340,17	Картометрический метод	2,50	-
384	406509,06	2209356,85	Картометрический метод	2,50	-
385	406536,87	2209393,65	Картометрический метод	2,50	-
386	406564,76	2209431,62	Картометрический метод	2,50	-
387	406578,05	2209448,97	Картометрический метод	2,50	-
388	406615,76	2209495,59	Картометрический метод	2,50	-
389	406677,05	2209570,81	Картометрический метод	2,50	-
390	406703,48	2209605,03	Картометрический метод	2,50	-
391	406734,98	2209648,22	Картометрический метод	2,50	-
392	406733,54	2209649,37	Картометрический метод	2,50	-
393	406734,24	2209650,21	Картометрический метод	2,50	-

Сведения о местоположении границ объекта

394	406735,68	2209649,17	Картометрический метод	2,50	-
395	406775,93	2209704,36	Картометрический метод	2,50	-
396	406775,39	2209704,86	Картометрический метод	2,50	-
397	406775,98	2209705,7	Картометрический метод	2,50	-
398	406776,72	2209705,25	Картометрический метод	2,50	-
399	406893,26	2209852,98	Картометрический метод	2,50	-
400	406900,6	2209863,53	Картометрический метод	2,50	-
401	406907,24	2209872,06	Картометрический метод	2,50	-
402	406931,62	2209878,09	Картометрический метод	2,50	-
403	406915,45	2209880,86	Картометрический метод	2,50	-
404	406931,87	2209901,5	Картометрический метод	2,50	-
405	407003,39	2209991,37	Картометрический метод	2,50	-
406	407023,26	2210017,04	Картометрический метод	2,50	-
407	407030,89	2210030,91	Картометрический метод	2,50	-
408	407037,28	2210044,3	Картометрический метод	2,50	-
409	407042,71	2210065,55	Картометрический метод	2,50	-
410	407043,24	2210084,99	Картометрический метод	2,50	-
411	407044,71	2210137,97	Картометрический метод	2,50	-
412	407049,3	2210193,15	Картометрический метод	2,50	-
413	407053,9	2210245,87	Картометрический метод	2,50	-
414	407057,98	2210274,66	Картометрический метод	2,50	-
415	407061,42	2210288,08	Картометрический метод	2,50	-
416	407070,52	2210298,16	Картометрический метод	2,50	-
417	407083,35	2210308,58	Картометрический метод	2,50	-
418	407091,11	2210314,62	Картометрический метод	2,50	-
419	407100,05	2210319,75	Картометрический метод	2,50	-
420	407154,08	2210342,76	Картометрический метод	2,50	-
421	407174,07	2210350,91	Картометрический метод	2,50	-
422	407282,06	2210397,71	Картометрический метод	2,50	-
423	407281,93	2210398,24	Картометрический метод	2,50	-
424	407283,31	2210398,76	Картометрический метод	2,50	-
425	407283,5	2210398,31	Картометрический метод	2,50	-
426	407347,6	2210423,48	Картометрический метод	2,50	-
427	407475,18	2210476,79	Картометрический метод	2,50	-
428	407666,76	2210558,43	Картометрический метод	2,50	-
429	407689,75	2210568,27	Картометрический метод	2,50	-
430	407688,47	2210571,04	Картометрический метод	2,50	-
431	407740,06	2210594,87	Картометрический метод	2,50	-
432	407741,44	2210591,88	Картометрический метод	2,50	-
433	407762,1	2210600,68	Картометрический метод	2,50	-
434	407790,84	2210612,99	Картометрический метод	2,50	-
435	407837,71	2210634,99	Картометрический метод	2,50	-
436	407923,56	2210679,23	Картометрический метод	2,50	-
437	408064,14	2210752,74	Картометрический метод	2,50	-
438	408079,16	2210761,02	Картометрический метод	2,50	-
439	408124,86	2210786,22	Картометрический метод	2,50	-
440	408135,03	2210788,58	Картометрический метод	2,50	-
441	408146,97	2210794,97	Картометрический метод	2,50	-
442	408155,68	2210802,65	Картометрический метод	2,50	-
443	408179,43	2210816,53	Картометрический метод	2,50	-
444	408225,74	2210846,79	Картометрический метод	2,50	-

Сведения о местоположении границ объекта

445	408248	2210861,11	Картометрический метод	2,50	-
446	408277,02	2210885,86	Картометрический метод	2,50	-
447	408291,93	2210900,45	Картометрический метод	2,50	-
448	408414,74	2210870,19	Картометрический метод	2,50	-
449	408414,99	2210875,39	Картометрический метод	2,50	-
450	408415,86	2210878,97	Картометрический метод	2,50	-
451	408418,65	2210890,34	Картометрический метод	2,50	-
452	408439,64	2210976,08	Картометрический метод	2,50	-
453	408524,95	2210951,91	Картометрический метод	2,50	-
454	408540,18	2210950,32	Картометрический метод	2,50	-
455	408555,12	2211060,83	Картометрический метод	2,50	-
456	408560,18	2211096,83	Картометрический метод	2,50	-
457	408408,18	2211125,03	Картометрический метод	2,50	-
458	408552,25	2211463,37	Картометрический метод	2,50	-
459	408626,06	2211637,45	Картометрический метод	2,50	-
460	408630,82	2211647,33	Картометрический метод	2,50	-
461	408682,62	2211755,06	Картометрический метод	2,50	-
462	408702,64	2211797,73	Картометрический метод	2,50	-
463	408730,77	2211851,88	Картометрический метод	2,50	-
464	408768,8	2211928,11	Картометрический метод	2,50	-
465	408785,68	2211961,55	Картометрический метод	2,50	-
466	408813,06	2212009,74	Картометрический метод	2,50	-
467	408832,24	2212037,61	Картометрический метод	2,50	-
468	408840,95	2212047,66	Картометрический метод	2,50	-
469	408852,24	2212058,1	Картометрический метод	2,50	-
470	408864,94	2212066,97	Картометрический метод	2,50	-
471	408869,27	2212069,56	Картометрический метод	2,50	-
472	408870,52	2212069,92	Картометрический метод	2,50	-
473	408871,34	2212069,8	Картометрический метод	2,50	-
474	408872,28	2212069,32	Картометрический метод	2,50	-
475	408873,77	2212067,05	Картометрический метод	2,50	-
476	408878,43	2212069,83	Картометрический метод	2,50	-
477	408877,22	2212071,97	Картометрический метод	2,50	-
478	408877,22	2212073,15	Картометрический метод	2,50	-
479	408877,9	2212074,48	Картометрический метод	2,50	-
480	408879,78	2212075,8	Картометрический метод	2,50	-
481	408901,27	2212087,28	Картометрический метод	2,50	-
482	408941,06	2212106,88	Картометрический метод	2,50	-
483	409000,27	2212130,99	Картометрический метод	2,50	-
484	409050,2	2212151,72	Картометрический метод	2,50	-
485	409057,31	2212041,96	Картометрический метод	2,50	-
486	409064,48	2212009,77	Картометрический метод	2,50	-
487	409073,49	2211982,89	Картометрический метод	2,50	-
488	409073,81	2211969,75	Картометрический метод	2,50	-
489	409073,66	2211934,16	Картометрический метод	2,50	-
490	409067,64	2211889,6	Картометрический метод	2,50	-
491	409063,99	2211890,08	Картометрический метод	2,50	-
492	409063,42	2211887,58	Картометрический метод	2,50	-
493	409054,59	2211887,99	Картометрический метод	2,50	-
494	409042,17	2211827,59	Картометрический метод	2,50	-
495	409028,75	2211768,88	Картометрический метод	2,50	-

Сведения о местоположении границ объекта

496	409006,78	2211679,71	Картометрический метод	2,50	-
497	408996,18	2211645,05	Картометрический метод	2,50	-
498	408988,99	2211641,78	Картометрический метод	2,50	-
499	408986,02	2211623,04	Картометрический метод	2,50	-
500	408971,72	2211625,08	Картометрический метод	2,50	-
501	408945,8	2211529,03	Картометрический метод	2,50	-
502	408914,35	2211391,96	Картометрический метод	2,50	-
503	408899,15	2211291,92	Картометрический метод	2,50	-
504	408875,11	2211139,78	Картометрический метод	2,50	-
505	408843,64	2210946,77	Картометрический метод	2,50	-
506	408821,33	2210854,49	Картометрический метод	2,50	-
507	408803,43	2210794,66	Картометрический метод	2,50	-
508	408837,43	2210780,03	Картометрический метод	2,50	-
509	408728,32	2210595,86	Картометрический метод	2,50	-
510	408500,01	2210192,17	Картометрический метод	2,50	-
511	408335,17	2209889,68	Картометрический метод	2,50	-
512	408239,89	2209726,75	Картометрический метод	2,50	-
513	408068,48	2209431,2	Картометрический метод	2,50	-
514	407934,87	2209218,89	Картометрический метод	2,50	-
515	407877,5	2209103,4	Картометрический метод	2,50	-
516	407810	2208985	Картометрический метод	2,50	-
517	407693,34	2208785,73	Картометрический метод	2,50	-
518	407441,82	2208351,89	Картометрический метод	2,50	-
519	407281,53	2208075,07	Картометрический метод	2,50	-
18	407325,6	2208042,38	Картометрический метод	2,50	-
ЗУ(3)					
520	412443,56	2212692,05	Картометрический метод	2,50	-
521	412454,89	2212700,55	Картометрический метод	2,50	-
522	412458,31	2212705,48	Картометрический метод	2,50	-
523	412461,72	2212710,42	Картометрический метод	2,50	-
524	412465,13	2212715,35	Картометрический метод	2,50	-
525	412468,55	2212720,29	Картометрический метод	2,50	-
526	412471,96	2212725,22	Картометрический метод	2,50	-
527	412475,38	2212730,16	Картометрический метод	2,50	-
528	412496,16	2212732,69	Картометрический метод	2,50	-
529	412512,07	2212764,79	Картометрический метод	2,50	-
530	412519,58	2212779,95	Картометрический метод	2,50	-
531	412453,62	2212827,78	Картометрический метод	2,50	-
532	412456,32	2212831,62	Картометрический метод	2,50	-
533	412474,5	2212857,38	Картометрический метод	2,50	-
534	412440,13	2212890,02	Картометрический метод	2,50	-
535	412428,47	2212899,01	Картометрический метод	2,50	-
536	412391,34	2212861,26	Картометрический метод	2,50	-
537	412366,26	2212834,49	Картометрический метод	2,50	-
538	412363,31	2212837,22	Картометрический метод	2,50	-
539	412360,31	2212840,11	Картометрический метод	2,50	-
540	412385,74	2212867,16	Картометрический метод	2,50	-
541	412405,26	2212886,9	Картометрический метод	2,50	-
542	412396,89	2212894,83	Картометрический метод	2,50	-
543	412392,93	2212898,43	Картометрический метод	2,50	-
544	412390,17	2212900,92	Картометрический метод	2,50	-

Сведения о местоположении границ объекта					
545	412387,15	2212903,65	Картометрический метод	2,50	-
546	412384,03	2212906,48	Картометрический метод	2,50	-
547	412380,01	2212910,13	Картометрический метод	2,50	-
548	412376,12	2212913,65	Картометрический метод	2,50	-
549	412372,06	2212917,33	Картометрический метод	2,50	-
550	412368,01	2212920,99	Картометрический метод	2,50	-
551	412364,49	2212924,18	Картометрический метод	2,50	-
552	412360,71	2212927,61	Картометрический метод	2,50	-
553	412356,9	2212931,06	Картометрический метод	2,50	-
554	412353,81	2212933,86	Картометрический метод	2,50	-
555	412326,69	2212959,91	Картометрический метод	2,50	-
556	412323,06	2212963,11	Картометрический метод	2,50	-
557	412289,22	2212993,05	Картометрический метод	2,50	-
558	412285,35	2212996,5	Картометрический метод	2,50	-
559	412279,3	2213000,1	Картометрический метод	2,50	-
560	412274,27	2213004,33	Картометрический метод	2,50	-
561	412271,09	2213006,98	Картометрический метод	2,50	-
562	412264,27	2212999,15	Картометрический метод	2,50	-
563	412259,9	2212996,82	Картометрический метод	2,50	-
564	412249,22	2212986,24	Картометрический метод	2,50	-
565	412246,2	2212983,29	Картометрический метод	2,50	-
566	412244,86	2212981,51	Картометрический метод	2,50	-
567	412210,51	2212937,35	Картометрический метод	2,50	-
568	412210,14	2212921,22	Картометрический метод	2,50	-
569	412224,52	2212917,58	Картометрический метод	2,50	-
570	412233,8	2212930,17	Картометрический метод	2,50	-
571	412276,29	2212898,85	Картометрический метод	2,50	-
572	412284,64	2212892,73	Картометрический метод	2,50	-
573	412327,07	2212861,44	Картометрический метод	2,50	-
574	412338,59	2212853,95	Картометрический метод	2,50	-
575	412334,95	2212848,99	Картометрический метод	2,50	-
576	412332,83	2212846,09	Картометрический метод	2,50	-
577	412330,77	2212843,27	Картометрический метод	2,50	-
578	412327,39	2212838,49	Картометрический метод	2,50	-
579	412323,27	2212832,71	Картометрический метод	2,50	-
580	412314,13	2212819,33	Картометрический метод	2,50	-
581	412326,03	2212809,95	Картометрический метод	2,50	-
582	412349,69	2212791,71	Картометрический метод	2,50	-
583	412338,82	2212777,39	Картометрический метод	2,50	-
584	412350,8	2212769,46	Картометрический метод	2,50	-
585	412382,97	2212743,72	Картометрический метод	2,50	-
586	412393,84	2212735,13	Картометрический метод	2,50	-
587	412406,51	2212725,02	Картометрический метод	2,50	-
588	412431,33	2212701,8	Картометрический метод	2,50	-
520	412443,56	2212692,05	Картометрический метод	2,50	-
ЗУИ(4)					
589	412650,14	2212164,45	Картометрический метод	2,50	-
590	412640,8	2212208,31	Картометрический метод	2,50	-
591	412632,86	2212226,04	Картометрический метод	2,50	-
592	412628,89	2212268,06	Картометрический метод	2,50	-
593	412573,47	2212348,11	Картометрический метод	2,50	-

Сведения о местоположении границ объекта

594	412527,58	2212401,01	Картометрический метод	2,50	-
595	412435,96	2212506,5	Картометрический метод	2,50	-
596	412407,52	2212537,33	Картометрический метод	2,50	-
597	412368,14	2212574,11	Картометрический метод	2,50	-
598	412364,05	2212569,72	Картометрический метод	2,50	-
599	412343,35	2212585,46	Картометрический метод	2,50	-
600	412231,34	2212661,5	Картометрический метод	2,50	-
601	412197,06	2212681,65	Картометрический метод	2,50	-
602	412132,35	2212709,67	Картометрический метод	2,50	-
603	412084,77	2212724,04	Картометрический метод	2,50	-
604	412052,64	2212734,91	Картометрический метод	2,50	-
605	412013,25	2212750,32	Картометрический метод	2,50	-
606	411983,56	2212764,03	Картометрический метод	2,50	-
607	411965,2	2212773,39	Картометрический метод	2,50	-
608	411944,62	2212783,87	Картометрический метод	2,50	-
609	411904,54	2212807,75	Картометрический метод	2,50	-
610	411907,61	2212812,91	Картометрический метод	2,50	-
611	411321,62	2213191,98	Картометрический метод	2,50	-
612	411301,71	2213207,02	Картометрический метод	2,50	-
613	411292,11	2213218,86	Картометрический метод	2,50	-
614	411281,09	2213238,92	Картометрический метод	2,50	-
615	411270,56	2213248,27	Картометрический метод	2,50	-
616	411233,09	2213315,12	Картометрический метод	2,50	-
617	411207,64	2213368,86	Картометрический метод	2,50	-
618	411200,61	2213370,88	Картометрический метод	2,50	-
619	411208,43	2213348,1	Картометрический метод	2,50	-
620	411216,85	2213341,55	Картометрический метод	2,50	-
621	411224,57	2213326,99	Картометрический метод	2,50	-
622	411245,09	2213267,08	Картометрический метод	2,50	-
623	411257,79	2213235,92	Картометрический метод	2,50	-
624	411275,34	2213204,62	Картометрический метод	2,50	-
625	411288,48	2213189,45	Картометрический метод	2,50	-
626	411309,67	2213173,5	Картометрический метод	2,50	-
627	411303,3	2213162,78	Картометрический метод	2,50	-
628	411889,98	2212783,26	Картометрический метод	2,50	-
629	411899,43	2212799,16	Картометрический метод	2,50	-
630	411940,08	2212774,96	Картометрический метод	2,50	-
631	411966,55	2212761,48	Картометрический метод	2,50	-
632	411979,37	2212754,95	Картометрический метод	2,50	-
633	411984,71	2212752,49	Картометрический метод	2,50	-
634	412009,61	2212741,01	Картометрический метод	2,50	-
635	412027,01	2212734,21	Картометрический метод	2,50	-
636	412049,44	2212725,44	Картометрический метод	2,50	-
637	412081,89	2212714,46	Картометрический метод	2,50	-
638	412128,39	2212700,49	Картометрический метод	2,50	-
639	412192	2212673,03	Картометрический метод	2,50	-
640	412225,73	2212653,23	Картометрический метод	2,50	-
641	412337,31	2212577,49	Картометрический метод	2,50	-
642	412357,23	2212562,41	Картометрический метод	2,50	-
643	412353,13	2212558,02	Картометрический метод	2,50	-
644	412391,36	2212522,4	Картометрический метод	2,50	-

Сведения о местоположении границ объекта					
645	412419,35	2212492,07	Картометрический метод	2,50	-
646	412555,49	2212335,43	Картометрический метод	2,50	-
647	412618,7	2212247,05	Картометрический метод	2,50	-
648	412634,35	2212203,9	Картометрический метод	2,50	-
649	412643,19	2212165,96	Картометрический метод	2,50	-
650	412643,89	2212162,26	Картометрический метод	2,50	-
589	412650,14	2212164,45	Картометрический метод	2,50	-
ЗУ1(5)					
651	411168,28	2213150,08	Картометрический метод	2,50	-
652	411154,05	2213205,17	Картометрический метод	2,50	-
653	411143,44	2213222,11	Картометрический метод	2,50	-
654	411131,48	2213221,56	Картометрический метод	2,50	-
655	411125,36	2213242,17	Картометрический метод	2,50	-
656	411065,3	2213241,9	Картометрический метод	2,50	-
657	411058,71	2213253,95	Картометрический метод	2,50	-
658	411037,77	2213277,3	Картометрический метод	2,50	-
659	411047,89	2213307,46	Картометрический метод	2,50	-
660	411066,3	2213312,33	Картометрический метод	2,50	-
661	411063,04	2213324,14	Картометрический метод	2,50	-
662	411025,44	2213316,04	Картометрический метод	2,50	-
663	411004,66	2213316,93	Картометрический метод	2,50	-
664	410978,16	2213325,97	Картометрический метод	2,50	-
665	410357,2	2213581,24	Картометрический метод	2,50	-
666	410323,51	2213595,09	Картометрический метод	2,50	-
667	410316,02	2213576,62	Картометрический метод	2,50	-
668	410332,06	2213579,27	Картометрический метод	2,50	-
669	410353,02	2213571,06	Картометрический метод	2,50	-
670	410972,56	2213316,41	Картометрический метод	2,50	-
671	411033,45	2213275	Картометрический метод	2,50	-
672	411053,98	2213251,44	Картометрический метод	2,50	-
673	411061,06	2213238,04	Картометрический метод	2,50	-
674	411062,39	2213215,18	Картометрический метод	2,50	-
675	411011,49	2213215,35	Картометрический метод	2,50	-
676	411001,95	2213131,12	Картометрический метод	2,50	-
677	411001,09	2213085,2	Картометрический метод	2,50	-
678	411008,89	2213085,05	Картометрический метод	2,50	-
679	411009,74	2213130,87	Картометрический метод	2,50	-
680	411112,07	2213127,53	Картометрический метод	2,50	-
681	411111,79	2213116,86	Картометрический метод	2,50	-
682	411111,75	2213115,53	Картометрический метод	2,50	-
683	411127,6	2213115,1	Картометрический метод	2,50	-
684	411148,82	2213129,55	Картометрический метод	2,50	-
685	411163,81	2213145,4	Картометрический метод	2,50	-
651	411168,28	2213150,08	Картометрический метод	2,50	-
ЗУ1(6)					
686	409744,01	2210968,48	Картометрический метод	2,50	-
687	409746,68	2211071,39	Картометрический метод	2,50	-
688	409741,76	2211161,39	Картометрический метод	2,50	-
689	409738,62	2211190,36	Картометрический метод	2,50	-
690	409724,03	2211191,08	Картометрический метод	2,50	-
691	409719,92	2211160,77	Картометрический метод	2,50	-

Сведения о местоположении границ объекта

692	409711,71	2211161,59	Картометрический метод	2,50	-
693	409704,4	2211109,64	Картометрический метод	2,50	-
694	409682,03	2211103,28	Картометрический метод	2,50	-
695	409682,53	2211091,43	Картометрический метод	2,50	-
696	409671,17	2211089,05	Картометрический метод	2,50	-
697	409673,29	2211074,24	Картометрический метод	2,50	-
698	409673,74	2211070,14	Картометрический метод	2,50	-
699	409676,35	2211036,02	Картометрический метод	2,50	-
700	409686,46	2211036,65	Картометрический метод	2,50	-
701	409679,08	2210976,46	Картометрический метод	2,50	-
702	409696,96	2210976,7	Картометрический метод	2,50	-
703	409713,76	2210973,76	Картометрический метод	2,50	-
686	409744,01	2210968,48	Картометрический метод	2,50	-
ЗУИ(7)					
704	409534,01	2212540,18	Картометрический метод	2,50	-
705	409538,94	2212562,06	Картометрический метод	2,50	-
706	409533,6	2212563,81	Картометрический метод	2,50	-
707	409537,19	2212575,52	Картометрический метод	2,50	-
708	409543,15	2212573,46	Картометрический метод	2,50	-
709	409546,15	2212577,62	Картометрический метод	2,50	-
710	409547,73	2212582,23	Картометрический метод	2,50	-
711	409560,21	2212614,14	Картометрический метод	2,50	-
712	409550,14	2212617,53	Картометрический метод	2,50	-
713	409516,34	2212608,81	Картометрический метод	2,50	-
714	409481,52	2212602,26	Картометрический метод	2,50	-
715	409457,26	2212596,68	Картометрический метод	2,50	-
716	409448,63	2212564,94	Картометрический метод	2,50	-
717	409518,18	2212547,37	Картометрический метод	2,50	-
718	409517,77	2212543,87	Картометрический метод	2,50	-
704	409534,01	2212540,18	Картометрический метод	2,50	-
ЗУИ(8)					
719	408664,26	2209592,44	Картометрический метод	2,50	-
720	408667,02	2209599,77	Картометрический метод	2,50	-
721	408686,25	2209656,61	Картометрический метод	2,50	-
722	408692,59	2209654,09	Картометрический метод	2,50	-
723	408705,33	2209691,42	Картометрический метод	2,50	-
724	408707,28	2209697,33	Картометрический метод	2,50	-
725	408685,68	2209704,3	Картометрический метод	2,50	-
726	408651,45	2209715,23	Картометрический метод	2,50	-
727	408648,86	2209706,35	Картометрический метод	2,50	-
728	408623,38	2209620,13	Картометрический метод	2,50	-
729	408620,1	2209608,5	Картометрический метод	2,50	-
719	408664,26	2209592,44	Картометрический метод	2,50	-
ЗУИ(9)					
730	408594,73	2209809,38	Картометрический метод	2,50	-
731	408607,12	2209805,93	Картометрический метод	2,50	-
732	408677,8	2210052,77	Картометрический метод	2,50	-
733	408687,2	2210050,03	Картометрический метод	2,50	-
734	408713,51	2210042,63	Картометрический метод	2,50	-
735	408723,79	2210075,61	Картометрический метод	2,50	-
736	408684,28	2210097,72	Картометрический метод	2,50	-

Сведения о местоположении границ объекта

737	408678,45	2210099,79	Картометрический метод	2,50	-
738	408668,37	2210072,38	Картометрический метод	2,50	-
739	408666,42	2210066,92	Картометрический метод	2,50	-
740	408664,53	2210061,63	Картометрический метод	2,50	-
741	408659,9	2210048,1	Картометрический метод	2,50	-
742	408650,6	2210019,2	Картометрический метод	2,50	-
743	408634,64	2209954,49	Картометрический метод	2,50	-
744	408629,22	2209939,11	Картометрический метод	2,50	-
745	408621,64	2209912,19	Картометрический метод	2,50	-
746	408628,1	2209910,28	Картометрический метод	2,50	-
747	408624,76	2209897,68	Картометрический метод	2,50	-
748	408624,26	2209897,8	Картометрический метод	2,50	-
749	408618,41	2209899,27	Картометрический метод	2,50	-
750	408618,29	2209898,82	Картометрический метод	2,50	-
751	408618,25	2209898,83	Картометрический метод	2,50	-
752	408617,06	2209895,43	Картометрический метод	2,50	-
753	408616,1	2209891,55	Картометрический метод	2,50	-
754	408615,13	2209887,67	Картометрический метод	2,50	-
755	408610,34	2209868,45	Картометрический метод	2,50	-
756	408604,82	2209850,26	Картометрический метод	2,50	-
757	408603,91	2209846,76	Картометрический метод	2,50	-
758	408601,89	2209840,5	Картометрический метод	2,50	-
759	408601,38	2209839,23	Картометрический метод	2,50	-
760	408599,94	2209834,23	Картометрический метод	2,50	-
761	408598,84	2209827,93	Картометрический метод	2,50	-
762	408597,59	2209823,21	Картометрический метод	2,50	-
763	408595,39	2209812,11	Картометрический метод	2,50	-
730	408594,73	2209809,38	Картометрический метод	2,50	-
3У1(10)					
764	408652,78	2209034,65	Картометрический метод	2,50	-
765	408661,95	2209099,11	Картометрический метод	2,50	-
766	408665,34	2209122,92	Картометрический метод	2,50	-
767	408668,35	2209143,69	Картометрический метод	2,50	-
768	408668,7	2209146,53	Картометрический метод	2,50	-
769	408669,72	2209165,5	Картометрический метод	2,50	-
770	408629,89	2209169,22	Картометрический метод	2,50	-
771	408628,3	2209158,94	Картометрический метод	2,50	-
772	408626,99	2209149,21	Картометрический метод	2,50	-
773	408624,16	2209128,97	Картометрический метод	2,50	-
774	408620,78	2209105,21	Картометрический метод	2,50	-
775	408611,58	2209040,52	Картометрический метод	2,50	-
764	408652,78	2209034,65	Картометрический метод	2,50	-
3У1(11)					
776	408470,39	2208892,22	Картометрический метод	2,50	-
777	408487,36	2208880,82	Картометрический метод	2,50	-
778	408498,22	2208898,73	Картометрический метод	2,50	-
779	408583,36	2209017,45	Картометрический метод	2,50	-
780	408589,23	2209027,01	Картометрический метод	2,50	-
781	408595,68	2209042,37	Картометрический метод	2,50	-
782	408569,71	2209027,14	Картометрический метод	2,50	-
783	408564,3	2209030,77	Картометрический метод	2,50	-

Сведения о местоположении границ объекта

784	408558,04	2209022,61	Картометрический метод	2,50	-
785	408555,44	2209018,82	Картометрический метод	2,50	-
786	408546,67	2209007,02	Картометрический метод	2,50	-
787	408539,54	2208996,64	Картометрический метод	2,50	-
788	408537,37	2208993,07	Картометрический метод	2,50	-
789	408532,35	2208984,99	Картометрический метод	2,50	-
790	408522,29	2208970,02	Картометрический метод	2,50	-
791	408517,38	2208963,47	Картометрический метод	2,50	-
792	408511,52	2208955,06	Картометрический метод	2,50	-
793	408503,33	2208942,66	Картометрический метод	2,50	-
794	408500,26	2208938,25	Картометрический метод	2,50	-
795	408497,19	2208933,84	Картометрический метод	2,50	-
796	408494,21	2208929,55	Картометрический метод	2,50	-
797	408491,06	2208925,03	Картометрический метод	2,50	-
798	408487,99	2208920,62	Картометрический метод	2,50	-
799	408483,75	2208913,07	Картометрический метод	2,50	-
800	408480,5	2208908,13	Картометрический метод	2,50	-
801	408477,36	2208902,71	Картометрический метод	2,50	-
776	408470,39	2208892,22	Картометрический метод	2,50	-
ЗУ1(12)					
802	408205,01	2210180,79	Картометрический метод	2,50	-
803	408260,19	2210197,69	Картометрический метод	2,50	-
804	408302,57	2210213,5	Картометрический метод	2,50	-
805	408355,56	2210237,18	Картометрический метод	2,50	-
806	408405,44	2210261,94	Картометрический метод	2,50	-
807	408393,55	2210293,3	Картометрический метод	2,50	-
808	408353,45	2210257,69	Картометрический метод	2,50	-
809	408347,65	2210252,78	Картометрический метод	2,50	-
810	408321,44	2210234,94	Картометрический метод	2,50	-
811	408314,59	2210231,11	Картометрический метод	2,50	-
812	408256,1	2210209,16	Картометрический метод	2,50	-
813	408210,65	2210201,59	Картометрический метод	2,50	-
814	408186,1	2210198,99	Картометрический метод	2,50	-
815	408167,67	2210197,04	Картометрический метод	2,50	-
816	408162	2210196,45	Картометрический метод	2,50	-
817	408161,83	2210199,59	Картометрический метод	2,50	-
818	408158,67	2210199,41	Картометрический метод	2,50	-
819	408064,95	2210191,89	Картометрический метод	2,50	-
820	407950,6	2210180,32	Картометрический метод	2,50	-
821	407952,03	2210174,64	Картометрический метод	2,50	-
822	408063,94	2210184,68	Картометрический метод	2,50	-
823	408064,06	2210168,92	Картометрический метод	2,50	-
824	407910,14	2210153,13	Картометрический метод	2,50	-
825	407907,07	2210152,71	Картометрический метод	2,50	-
826	407875,01	2210148,49	Картометрический метод	2,50	-
827	407862,62	2210146,35	Картометрический метод	2,50	-
828	407864,12	2210099,81	Картометрический метод	2,50	-
829	408067,57	2210144,49	Картометрический метод	2,50	-
830	408164,75	2210170,66	Картометрический метод	2,50	-
802	408205,01	2210180,79	Картометрический метод	2,50	-
ЗУ1(13)					

Сведения о местоположении границ объекта					
831	407698,03	2210341,12	Картометрический метод	2,50	-
832	407653,61	2210454,28	Картометрический метод	2,50	-
833	407568,22	2210425,24	Картометрический метод	2,50	-
834	407581,88	2210391,17	Картометрический метод	2,50	-
835	407602,48	2210399,54	Картометрический метод	2,50	-
836	407603,45	2210397,17	Картометрический метод	2,50	-
837	407605,95	2210387,13	Картометрический метод	2,50	-
838	407607,75	2210382,6	Картометрический метод	2,50	-
839	407616,86	2210360,22	Картометрический метод	2,50	-
840	407618,92	2210355,09	Картометрический метод	2,50	-
841	407621,11	2210349,8	Картометрический метод	2,50	-
842	407625,36	2210340,47	Картометрический метод	2,50	-
843	407634,83	2210316,54	Картометрический метод	2,50	-
844	407648,4	2210321,22	Картометрический метод	2,50	-
845	407653,97	2210323,47	Картометрический метод	2,50	-
831	407698,03	2210341,12	Картометрический метод	2,50	-
3. Сведения о характерных точках части (частей) границы объекта					
Обозначение характерных точек части границы	Координаты, м		Метод определения координат характерной точки	Средняя квадратическая погрешность положения характерной точки (Mt), м	Описание обозначения точки на местности (при наличии)
	X	Y			
1	2	3	4	5	6
Часть № _					
-	-	-	-	-	-