



ГЛАВНОЕ УПРАВЛЕНИЕ АРХИТЕКТУРЫ И ГРАДОСТРОИТЕЛЬСТВА РЯЗАНСКОЙ ОБЛАСТИ

ПОСТАНОВЛЕНИЕ

«29» февраля 2024 г.


№ 44-п

Об утверждении изменений в правила землепользования и застройки
муниципального образования – Дядьковское сельское поселение Рязанского
муниципального района Рязанской области

На основании статей 32, 33 Градостроительного кодекса Российской Федерации, статьи 2 Закона Рязанской области от 28.12.2018 № 106-ОЗ «О перераспределении отдельных полномочий в области градостроительной деятельности между органами местного самоуправления муниципальных образований Рязанской области и органами государственной власти Рязанской области», руководствуясь постановлениями Правительства Рязанской области от 06.09.2022 № 320 «О реализации положений пункта 2 статьи 7 Федерального закона от 14.03.2022 № 58-ФЗ «О внесении изменений в отдельные законодательные акты Российской Федерации», от 06.08.2008 № 153 «Об утверждении Положения о главном управлении архитектуры и градостроительства Рязанской области», главное управление архитектуры и градостроительства Рязанской области ПОСТАНОВЛЯЕТ:

1. Утвердить изменения в правила землепользования и застройки муниципального образования – Дядьковское сельское поселение Рязанского муниципального района Рязанской области, утвержденные постановлением главного управления архитектуры и градостроительства Рязанской области от 24.11.2022 № 715-п «Об утверждении правил землепользования и застройки муниципального образования – Дядьковское сельское поселение Рязанского муниципального района Рязанской области» (в редакции постановлений Главархитектуры Рязанской области от 10.03.2023 № 130-п, от 25.10.2023 № 519-п):

1) таблицу статьи 10 дополнить строкой следующего содержания:

«		Зоны рекреационного назначения (5)	»;
---	---	------------------------------------	----

2) дополнить статьей 11.18 согласно приложению № 1 к настоящему постановлению;

3) в приложении № 1 согласно приложению № 2 к настоящему постановлению;

4) в приложении № 2:

- описание местоположения границ территориальной зоны «4.2 Зоны сельскохозяйственного использования» изложить в редакции согласно приложению № 3 к настоящему постановлению;

- описание местоположения границ территориальной зоны «5.1 Зона озелененных территорий общего пользования в н.п. с. Дядьково» изложить в редакции согласно приложению № 4 к настоящему постановлению;

- добавить описание местоположения границ территориальной зоны «5 Зоны рекреационного назначения (населенный пункт с. Дядьково)» согласно приложению № 5 к настоящему постановлению.

2. Графическое описание местоположения границ территориальной зоны «2.1 Многофункциональная общественно-деловая зона» изложить согласно приложению № 6 к настоящему постановлению.

3. Настоящее постановление вступает в силу со дня его официального опубликования.

4. Государственному казенному учреждению Рязанской области «Центр градостроительного развития Рязанской области»:

- 1) обеспечить доступ к изменениям в правила землепользования и застройки муниципального образования – Дядьковское сельское поселение Рязанского муниципального района Рязанской области в федеральной государственной информационной системе территориального планирования и размещение в государственных информационных системах обеспечения градостроительной деятельности в соответствии с требованиями Градостроительного кодекса Российской Федерации;

- 2) подготовить, заверить усиленной квалифицированной электронной подписью и направить в территориальный орган федерального органа исполнительной власти, уполномоченный Правительством Российской Федерации на осуществление государственного кадастрового учета, государственной регистрации прав, ведение Единого государственного реестра недвижимости, сведения о границах территориальных зон для внесения в Единый государственный реестр недвижимости в соответствии с Федеральным законом от 13.07.2015 № 218-ФЗ «О государственной регистрации недвижимости».

5. Отделу кадровой работы и делопроизводства обеспечить:

- 1) государственную регистрацию настоящего постановления в правовом департаменте аппарата Губернатора и Правительства Рязанской области;


- 2) опубликование настоящего постановления в сетевом издании «Рязанские ведомости» (www.rv-ryazan.ru) и на официальном интернет-портале правовой информации (www.pravo.gov.ru).

6. Отделу информационного обеспечения градостроительной деятельности разместить настоящее постановление на официальном сайте главного управления архитектуры и градостроительства Рязанской области в сети «Интернет».

7. Предложить главе муниципального образования – Рязанский муниципальный район Рязанской области, главе муниципального образования – Дядьковское сельское поселение Рязанского муниципального района Рязанской области обеспечить размещение настоящего постановления на официальном сайте муниципального образования в сети «Интернет», публикацию в средствах массовой информации.

8. Контроль за исполнением настоящего постановления возложить на заместителя начальника главного управления архитектуры и градостроительства Рязанской области Т.С. Попкову.

Начальник



Р.В. Шашкин

«Статья 11.18. Зоны рекреационного назначения (5)

1. Зоны рекреационного назначения предназначены для размещения гостиниц, зданий и сооружений предназначенных для организации развлекательных мероприятий, отдыха граждан, благоустройства территории.
2. Виды разрешенного использования земельных участков и объектов капитального строительства в зонах рекреационного назначения представлены в таблице 11.18.1.

Таблица 11.18.1

Вид разрешенного использования	Наименование вида разрешенного использования	Код вида разрешенного использования
Основные виды разрешенного использования	гостиничное обслуживание;	4.7
	развлекательные мероприятия;	4.8.1
	отдых (рекреация);	5.0
	благоустройство территории.	12.0.2
Условно разрешенные виды использования	не подлежат установлению.	-
Вспомогательные виды разрешенного использования	не подлежат установлению.	-

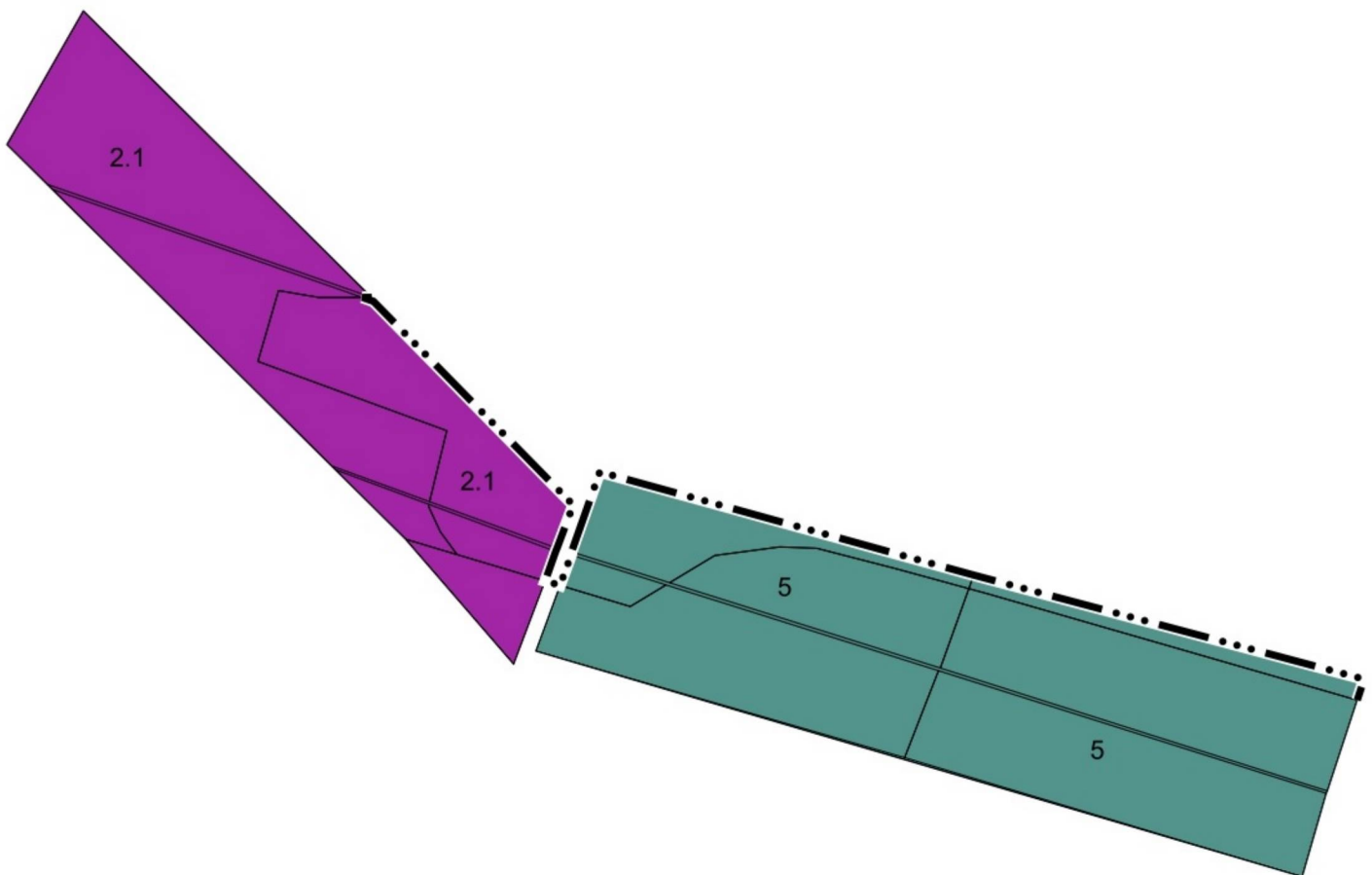
3. Предельные размеры земельных участков и предельные параметры разрешенного строительства, реконструкции объектов капитального строительства в зонах рекреационного назначения представлены в таблице 11.18.2.

Таблица 11.18.2.

Код вида раз- решен- ного исполь- зования	Размер земельного участка (м)				Площадь земельного участка (кв.м)		Минималь- ный отступ от границ земельного участка (м)	Предельное количество этажей/ предельная высота зданий, строений, сооружений (м)	Максималь- ный процент застройки в границах земельного участка (%)
	Длина		Ширина		Мин.	Макс.			
	Мин.	Макс.	Мин.	Макс.					
Основные виды разрешенного использования									
4.7	НПУ	НПУ	НПУ	НПУ	НПУ	НПУ	НПУ	НПУ	НПУ
4.8.1	НПУ	НПУ	НПУ	НПУ	НПУ	НПУ	НПУ	НПУ	НПУ
5.0	НПУ	НПУ	НПУ	НПУ	НПУ	НПУ	НПУ	НПУ	НПУ
12.0.2	НПУ	НПУ	НПУ	НПУ	НПУ	НПУ	НПУ	НПУ	НПУ

**Внесение изменений в правила землепользования и застройки
муниципального образования - Дядьковское сельское поселение Рязанского
муниципального района Рязанской области в части территории земельных
участков с кадастровыми номерами 62:15:0050112:268, 62:15:0050112:270,
62:15:0050112:286, 62:15:0050112:267, 62:15:0050112:269, 62:15:0050112:4173,
62:15:0050112:4175, 62:15:0050112:4176, 62:15:0050112:4174, 62:15:0050112:178,
62:15:0050112:219, 62:15:0050112:249, 62:15:0050112:248, 62:15:0050112:257,
62:15:0050112:256**

Фрагмент карты градостроительного зонирования
Масштаб 1:5000



Условные обозначения

Границы единиц административно-территориального
деления Российской Федерации

— Граница населенного пункта

Территориальные зоны

2.1 Многофункциональная общественно-деловая зона

5 Зоны рекреационного назначения

«ГРАФИЧЕСКОЕ ОПИСАНИЕ

местоположения границ населенных пунктов, территориальных зон, особо охраняемых природных территорий, зон с особыми условиями использования территории

4.2 Зоны сельскохозяйственного использования

(наименование объекта местоположение границ, которого описано (далее - объект)

Раздел 1

Сведения об объекте		
№ п/п	Характеристики объекта	Описание характеристик
1	2	3
1	Местоположение объекта	Российская Федерация, Рязанская область, р-н Рязанский, с/п Дядьковское
2	Площадь объекта ± величина погрешности определения площади (Р ± Дельта Р)	25208072кв.м. ± 3893кв.м.
3	Иные характеристики объекта	Номер зоны:

Раздел 2

Сведения о местоположении границ объекта					
1. Система координат <u>МСК-62</u>					
2. Сведения о характерных точках границ объекта					
Обозначение характерных точек границ	Координаты, м		Метод определения координат характерной точки	Средняя квадратическая погрешность положения характерной точки (Mt), м	Описание обозначения точки на местности (при наличии)
	X	Y			
1	2	3	4	5	6
ЗУИ(1)					
1	446351,09	1335199,8	Картометрический метод	2.50	-
2	446359,89	1335217,33	Картометрический метод	2.50	-
3	446506,58	1335422,55	Картометрический метод	2.50	-
4	446476,61	1335433,58	Картометрический метод	2.50	-
5	446403,53	1335470,63	Картометрический метод	2.50	-
6	446366,21	1335481,29	Картометрический метод	2.50	-
7	446329,62	1335507,28	Картометрический метод	2.50	-
8	446314,44	1335519,34	Картометрический метод	2.50	-
9	446282,04	1335535,23	Картометрический метод	2.50	-
10	446255,82	1335542,51	Картометрический метод	2.50	-
11	446228,55	1335568,14	Картометрический метод	2.50	-
12	446171,23	1335599,04	Картометрический метод	2.50	-
13	446116,38	1335641,77	Картометрический метод	2.50	-
14	446007,63	1335752,59	Картометрический метод	2.50	-
15	445988,41	1335779,97	Картометрический метод	2.50	-
16	445956,12	1335812,8	Картометрический метод	2.50	-
17	445914,39	1335896,03	Картометрический метод	2.50	-
18	445890,79	1336012,78	Картометрический метод	2.50	-
19	445888,59	1336061,23	Картометрический метод	2.50	-
20	445898,21	1336144,45	Картометрический метод	2.50	-
21	445917,55	1336263,84	Картометрический метод	2.50	-
22	445984,66	1336441,3	Картометрический метод	2.50	-
23	446039,29	1336585,75	Картометрический метод	2.50	-
24	446076,22	1336633,15	Картометрический метод	2.50	-
25	446120,4	1336661,49	Картометрический метод	2.50	-
26	446206,91	1336697,59	Картометрический метод	2.50	-
27	446287,6	1336724,19	Картометрический метод	2.50	-
28	446377,24	1336749,28	Картометрический метод	2.50	-
29	446425,06	1336756,16	Картометрический метод	2.50	-
30	446467,9	1336773,35	Картометрический метод	2.50	-
31	446506,78	1336791,66	Картометрический метод	2.50	-
32	446523,49	1336798,44	Картометрический метод	2.50	-
33	446566,05	1336840,61	Картометрический метод	2.50	-
34	446587,76	1336852,12	Картометрический метод	2.50	-
35	446624,13	1336889,2	Картометрический метод	2.50	-
36	446650,36	1336920,56	Картометрический метод	2.50	-
37	446695,3	1336949,68	Картометрический метод	2.50	-
38	446721,34	1336955,74	Картометрический метод	2.50	-

Сведения о местоположении границ объекта

39	446768,66	1337003,32	Картометрический метод	2.50	-
40	446810,76	1337077,24	Картометрический метод	2.50	-
41	446849,55	1337135,54	Картометрический метод	2.50	-
42	446870,4	1337157,31	Картометрический метод	2.50	-
43	446887,64	1337189,53	Картометрический метод	2.50	-
44	446897,34	1337207,35	Картометрический метод	2.50	-
45	446939,67	1337301,43	Картометрический метод	2.50	-
46	446980,8	1337415,25	Картометрический метод	2.50	-
47	447048,63	1337578,96	Картометрический метод	2.50	-
48	447083,51	1337659,15	Картометрический метод	2.50	-
49	447097,44	1337685,25	Картометрический метод	2.50	-
50	447097,42	1337691,98	Картометрический метод	2.50	-
51	447128,48	1337745,81	Картометрический метод	2.50	-
52	447161,11	1337818,98	Картометрический метод	2.50	-
53	447180,76	1337871,12	Картометрический метод	2.50	-
54	447181,47	1337889,46	Картометрический метод	2.50	-
55	447192,37	1337915,57	Картометрический метод	2.50	-
56	447209,99	1337949,51	Картометрический метод	2.50	-
57	447214,1	1337974,02	Картометрический метод	2.50	-
58	447208,4	1337992,31	Картометрический метод	2.50	-
59	447214,9	1338077,89	Картометрический метод	2.50	-
60	447209,97	1338153,83	Картометрический метод	2.50	-
61	447177,55	1338305,15	Картометрический метод	2.50	-
62	447146,53	1338378,81	Картометрический метод	2.50	-
63	447055,81	1338536,99	Картометрический метод	2.50	-
64	447035,55	1338563,36	Картометрический метод	2.50	-
65	447009,1	1338592,28	Картометрический метод	2.50	-
66	446973,64	1338620,68	Картометрический метод	2.50	-
67	446948,81	1338643,67	Картометрический метод	2.50	-
68	446922,1	1338659,78	Картометрический метод	2.50	-
69	446849,23	1338705,53	Картометрический метод	2.50	-
70	446798,85	1338732,49	Картометрический метод	2.50	-
71	446760,57	1338740,86	Картометрический метод	2.50	-
72	446743,46	1338751,44	Картометрический метод	2.50	-
73	446606,98	1338783,03	Картометрический метод	2.50	-
74	446504,83	1338787,6	Картометрический метод	2.50	-
75	446377,06	1338789,75	Картометрический метод	2.50	-
76	446302,45	1338778,43	Картометрический метод	2.50	-
77	446259,87	1338766,09	Картометрический метод	2.50	-
78	446176,02	1338734,97	Картометрический метод	2.50	-
79	446108,95	1338695,97	Картометрический метод	2.50	-
80	446028,25	1338629,61	Картометрический метод	2.50	-
81	445982,21	1338579,03	Картометрический метод	2.50	-
82	445937,09	1338520,54	Картометрический метод	2.50	-
83	445894,62	1338456,59	Картометрический метод	2.50	-
84	445868,31	1338421,77	Картометрический метод	2.50	-
85	445827,55	1338343,62	Картометрический метод	2.50	-
86	445799,04	1338297,72	Картометрический метод	2.50	-
87	445765,61	1338253,33	Картометрический метод	2.50	-
88	445738,39	1338206,75	Картометрический метод	2.50	-
89	445619,84	1338060,78	Картометрический метод	2.50	-

Сведения о местоположении границ объекта

90	445579,09	1337993,61	Картометрический метод	2.50	-
91	445539,26	1337942,48	Картометрический метод	2.50	-
92	445494,71	1337896,23	Картометрический метод	2.50	-
93	445415,22	1337840,81	Картометрический метод	2.50	-
94	445305,66	1337774,8	Картометрический метод	2.50	-
95	445174,81	1337712,59	Картометрический метод	2.50	-
96	445111,56	1337695,1	Картометрический метод	2.50	-
97	445074,64	1337690,24	Картометрический метод	2.50	-
98	445008,15	1337692,22	Картометрический метод	2.50	-
99	444942,45	1337708,54	Картометрический метод	2.50	-
100	444888,34	1337731,26	Картометрический метод	2.50	-
101	444815,67	1337772,16	Картометрический метод	2.50	-
102	444649,08	1337892	Картометрический метод	2.50	-
103	444597,13	1337944,47	Картометрический метод	2.50	-
104	444591,53	1337958,44	Картометрический метод	2.50	-
105	444526,96	1338036,24	Картометрический метод	2.50	-
106	444434,99	1338181,31	Картометрический метод	2.50	-
107	444407,17	1338238,5	Картометрический метод	2.50	-
108	444351,1	1338381,1	Картометрический метод	2.50	-
109	444302,01	1338558,35	Картометрический метод	2.50	-
110	444262,95	1338697,34	Картометрический метод	2.50	-
111	444232,25	1338857,17	Картометрический метод	2.50	-
112	444228,24	1338942,53	Картометрический метод	2.50	-
113	444244,09	1339008,89	Картометрический метод	2.50	-
114	444271,57	1339067,09	Картометрический метод	2.50	-
115	444299,49	1339094,96	Картометрический метод	2.50	-
116	444386,07	1339266,13	Картометрический метод	2.50	-
117	444430,18	1339318,16	Картометрический метод	2.50	-
118	444444,74	1339353,47	Картометрический метод	2.50	-
119	444475,65	1339374,7	Картометрический метод	2.50	-
120	444500,79	1339410,76	Картометрический метод	2.50	-
121	444536,84	1339485,85	Картометрический метод	2.50	-
122	444568,62	1339537,75	Картометрический метод	2.50	-
123	444612,65	1339630,96	Картометрический метод	2.50	-
124	444644,72	1339707,31	Картометрический метод	2.50	-
125	444700,43	1339896,09	Картометрический метод	2.50	-
126	444716,61	1340013,49	Картометрический метод	2.50	-
127	444718,15	1340138,98	Картометрический метод	2.50	-
128	444708,34	1340238,96	Картометрический метод	2.50	-
129	444699,17	1340290,96	Картометрический метод	2.50	-
130	444670,66	1340390,62	Картометрический метод	2.50	-
131	444639,96	1340467,47	Картометрический метод	2.50	-
132	444576,65	1340593,95	Картометрический метод	2.50	-
133	444531,16	1340667,32	Картометрический метод	2.50	-
134	444455,46	1340763,78	Картометрический метод	2.50	-
135	444386,49	1340832,39	Картометрический метод	2.50	-
136	444356,99	1340864,86	Картометрический метод	2.50	-
137	444250,43	1340960,21	Картометрический метод	2.50	-
138	444117,84	1341063,13	Картометрический метод	2.50	-
139	443942,44	1341179,28	Картометрический метод	2.50	-
140	443810,96	1341261,29	Картометрический метод	2.50	-

Сведения о местоположении границ объекта

141	443649,81	1341330,03	Картометрический метод	2.50	-
142	443563,34	1341364,38	Картометрический метод	2.50	-
143	443459,43	1341389,31	Картометрический метод	2.50	-
144	443374,78	1341398,87	Картометрический метод	2.50	-
145	443278,76	1341417,5	Картометрический метод	2.50	-
146	443016,04	1341451,85	Картометрический метод	2.50	-
147	442797,97	1341501,99	Картометрический метод	2.50	-
148	442714,77	1341540,05	Картометрический метод	2.50	-
149	442608,73	1341597,65	Картометрический метод	2.50	-
150	442539,78	1341643,41	Картометрический метод	2.50	-
151	442497,8	1341688,98	Картометрический метод	2.50	-
152	442432,6	1341782,86	Картометрический метод	2.50	-
153	442367,42	1341895,12	Картометрический метод	2.50	-
154	442313,49	1341965,55	Картометрический метод	2.50	-
155	442275,1	1341982,96	Картометрический метод	2.50	-
156	442122,02	1342144,16	Картометрический метод	2.50	-
157	442026,76	1342091,46	Картометрический метод	2.50	-
158	442064,97	1341958,09	Картометрический метод	2.50	-
159	442082,87	1341919,59	Картометрический метод	2.50	-
160	442115,09	1341887,07	Картометрический метод	2.50	-
161	442145,81	1341815,7	Картометрический метод	2.50	-
162	442157,85	1341760,67	Картометрический метод	2.50	-
163	442162,86	1341666,27	Картометрический метод	2.50	-
164	442155,96	1341495,83	Картометрический метод	2.50	-
165	442136,1	1341230,65	Картометрический метод	2.50	-
166	442134,49	1340977,59	Картометрический метод	2.50	-
167	442151,51	1340825,4	Картометрический метод	2.50	-
168	442163,53	1340491,63	Картометрический метод	2.50	-
169	442160,33	1340365,5	Картометрический метод	2.50	-
170	442138,54	1340078,86	Картометрический метод	2.50	-
171	442129,24	1339748,99	Картометрический метод	2.50	-
172	442141,38	1339662,77	Картометрический метод	2.50	-
173	442164,09	1339551,38	Картометрический метод	2.50	-
174	442194,56	1339482,83	Картометрический метод	2.50	-
175	442241,42	1339402,86	Картометрический метод	2.50	-
176	442310,92	1339348,8	Картометрический метод	2.50	-
177	442498,77	1339261,9	Картометрический метод	2.50	-
178	442720,75	1339222,88	Картометрический метод	2.50	-
179	442839,7	1339221,93	Картометрический метод	2.50	-
180	442922,89	1339231,39	Картометрический метод	2.50	-
181	442996,69	1339255,59	Картометрический метод	2.50	-
182	443102,98	1339314,51	Картометрический метод	2.50	-
183	443153,86	1339368,97	Картометрический метод	2.50	-
184	443199,73	1339450,56	Картометрический метод	2.50	-
185	443221,85	1339555,49	Картометрический метод	2.50	-
186	443201,2	1339840,82	Картометрический метод	2.50	-
187	443183,56	1339927,82	Картометрический метод	2.50	-
188	443162,61	1339953,2	Картометрический метод	2.50	-
189	443143,41	1340019,42	Картометрический метод	2.50	-
190	443146,42	1340043,64	Картометрический метод	2.50	-
191	443136,32	1340092,36	Картометрический метод	2.50	-

Сведения о местоположении границ объекта

192	443091,96	1340227,04	Картометрический метод	2.50	-
193	443043,18	1340347,95	Картометрический метод	2.50	-
194	442965,41	1340506,86	Картометрический метод	2.50	-
195	442894,91	1340613,65	Картометрический метод	2.50	-
196	442805,41	1340773,51	Картометрический метод	2.50	-
197	442785,66	1340823,82	Картометрический метод	2.50	-
198	442765,23	1340909,5	Картометрический метод	2.50	-
199	442663,96	1341136,86	Картометрический метод	2.50	-
200	442639,06	1341206,69	Картометрический метод	2.50	-
201	442619,32	1341239,33	Картометрический метод	2.50	-
202	442591,61	1341323,43	Картометрический метод	2.50	-
203	442602,98	1341321,47	Картометрический метод	2.50	-
204	442658,96	1341232,99	Картометрический метод	2.50	-
205	442686,53	1341210,59	Картометрический метод	2.50	-
206	442724,81	1341153,32	Картометрический метод	2.50	-
207	442787,35	1341081	Картометрический метод	2.50	-
208	442799,92	1341052,32	Картометрический метод	2.50	-
209	442866,14	1341043,02	Картометрический метод	2.50	-
210	442890,86	1341007,86	Картометрический метод	2.50	-
211	442959,32	1340870,63	Картометрический метод	2.50	-
212	442967,48	1340844,82	Картометрический метод	2.50	-
213	443020,08	1340753,64	Картометрический метод	2.50	-
214	443120,52	1340571,75	Картометрический метод	2.50	-
215	443254,09	1340320,9	Картометрический метод	2.50	-
216	443327,11	1340140,77	Картометрический метод	2.50	-
217	443367,11	1340077,93	Картометрический метод	2.50	-
218	443430,56	1339916,63	Картометрический метод	2.50	-
219	443452,99	1339763,25	Картометрический метод	2.50	-
220	443444,85	1339596,53	Картометрический метод	2.50	-
221	443426,17	1339470,91	Картометрический метод	2.50	-
222	443398,86	1339425,69	Картометрический метод	2.50	-
223	443351,88	1339380,86	Картометрический метод	2.50	-
224	443295	1339304,07	Картометрический метод	2.50	-
225	443217,8	1339225,1	Картометрический метод	2.50	-
226	443190,62	1339209,34	Картометрический метод	2.50	-
227	443127,22	1339166,74	Картометрический метод	2.50	-
228	443048,95	1339104,57	Картометрический метод	2.50	-
229	442932,76	1339069,51	Картометрический метод	2.50	-
230	442838,24	1339057,33	Картометрический метод	2.50	-
231	442693,2	1339050,11	Картометрический метод	2.50	-
232	442631,43	1339055,66	Картометрический метод	2.50	-
233	442585,76	1339060,19	Картометрический метод	2.50	-
234	442550,81	1339063,3	Картометрический метод	2.50	-
235	442440,2	1339088,7	Картометрический метод	2.50	-
236	442330,55	1339118,76	Картометрический метод	2.50	-
237	442263,59	1339151,79	Картометрический метод	2.50	-
238	442188,01	1339213,25	Картометрический метод	2.50	-
239	442169,34	1339251,23	Картометрический метод	2.50	-
240	442156,29	1339275,59	Картометрический метод	2.50	-
241	442127,28	1339334,05	Картометрический метод	2.50	-
242	442100,46	1339358,5	Картометрический метод	2.50	-

Сведения о местоположении границ объекта

243	442087,98	1339358,32	Картометрический метод	2.50	-
244	442077,74	1339371,43	Картометрический метод	2.50	-
245	442047,88	1339439,63	Картометрический метод	2.50	-
246	442028,7	1339479,22	Картометрический метод	2.50	-
247	441993,4	1339542,63	Картометрический метод	2.50	-
248	441991,86	1339623,1	Картометрический метод	2.50	-
249	441999,82	1339640,27	Картометрический метод	2.50	-
250	442031,29	1339653,18	Картометрический метод	2.50	-
251	442063,69	1339643,52	Картометрический метод	2.50	-
252	442078,5	1339656,4	Картометрический метод	2.50	-
253	442083,73	1339675,37	Картометрический метод	2.50	-
254	442086,12	1339708,61	Картометрический метод	2.50	-
255	442074,8	1339732,06	Картометрический метод	2.50	-
256	442055,33	1339747,35	Картометрический метод	2.50	-
257	442018,65	1339750,85	Картометрический метод	2.50	-
258	442016,95	1339858,02	Картометрический метод	2.50	-
259	442018,97	1340187,35	Картометрический метод	2.50	-
260	442039,75	1340290,95	Картометрический метод	2.50	-
261	442024,82	1340394,56	Картометрический метод	2.50	-
262	442019,58	1340566,64	Картометрический метод	2.50	-
263	442010,73	1340629,33	Картометрический метод	2.50	-
264	442009,41	1340673,6	Картометрический метод	2.50	-
265	442015,31	1340735,22	Картометрический метод	2.50	-
266	442005,35	1340757,61	Картометрический метод	2.50	-
267	441989,24	1340844,78	Картометрический метод	2.50	-
268	441986,49	1340950,24	Картометрический метод	2.50	-
269	441987,35	1340975,53	Картометрический метод	2.50	-
270	441996,55	1341019,38	Картометрический метод	2.50	-
271	441988,86	1341123,75	Картометрический метод	2.50	-
272	441981,21	1341171,2	Картометрический метод	2.50	-
273	442001,71	1341242,21	Картометрический метод	2.50	-
274	442013,24	1341263,83	Картометрический метод	2.50	-
275	442031,37	1341551	Картометрический метод	2.50	-
276	442029,02	1341675,87	Картометрический метод	2.50	-
277	442016,31	1341782,92	Картометрический метод	2.50	-
278	441994,94	1341890,14	Картометрический метод	2.50	-
279	441950,48	1342053,5	Картометрический метод	2.50	-
280	441940,92	1342076,58	Картометрический метод	2.50	-
281	441916,7	1342094,06	Картометрический метод	2.50	-
282	441917,72	1342127,33	Картометрический метод	2.50	-
283	441913,87	1342141,97	Картометрический метод	2.50	-
284	441886,13	1342173,04	Картометрический метод	2.50	-
285	441861,61	1342192,26	Картометрический метод	2.50	-
286	441832,1	1342237,59	Картометрический метод	2.50	-
287	441826,16	1342235,28	Картометрический метод	2.50	-
288	441813,1	1342256,35	Картометрический метод	2.50	-
289	441796,98	1342297,24	Картометрический метод	2.50	-
290	441765,77	1342327,35	Картометрический метод	2.50	-
291	441696,39	1342420,3	Картометрический метод	2.50	-
292	441638,01	1342476,27	Картометрический метод	2.50	-
293	441434,28	1342733,13	Картометрический метод	2.50	-

Сведения о местоположении границ объекта

294	441345,26	1342949,23	Картометрический метод	2.50	-
295	441112,53	1343061,95	Картометрический метод	2.50	-
296	441107,04	1343049,48	Картометрический метод	2.50	-
297	441081,28	1343039,08	Картометрический метод	2.50	-
298	441062,95	1343037,1	Картометрический метод	2.50	-
299	441048,49	1343030,93	Картометрический метод	2.50	-
300	441022,07	1343030,27	Картометрический метод	2.50	-
301	441011,91	1343032,64	Картометрический метод	2.50	-
302	440993,08	1343024,37	Картометрический метод	2.50	-
303	440977,65	1343012,29	Картометрический метод	2.50	-
304	440956,25	1342985,51	Картометрический метод	2.50	-
305	440967,18	1342950,95	Картометрический метод	2.50	-
306	440989,98	1342962,91	Картометрический метод	2.50	-
307	441004,53	1342967,57	Картометрический метод	2.50	-
308	441023,3	1342971,94	Картометрический метод	2.50	-
309	441217,69	1342756,2	Картометрический метод	2.50	-
310	441293,02	1342672,6	Картометрический метод	2.50	-
311	441380,05	1342635,35	Картометрический метод	2.50	-
312	441426,43	1342577,71	Картометрический метод	2.50	-
313	441587,48	1342311,44	Картометрический метод	2.50	-
314	441562,84	1342288,93	Картометрический метод	2.50	-
315	441580,09	1342256,83	Картометрический метод	2.50	-
316	441606,98	1342279,2	Картометрический метод	2.50	-
317	441666,64	1342204,92	Картометрический метод	2.50	-
318	441752,46	1342268,54	Картометрический метод	2.50	-
319	441808,57	1342187,68	Картометрический метод	2.50	-
320	441777,65	1342144,38	Картометрический метод	2.50	-
321	441779,57	1342084,39	Картометрический метод	2.50	-
322	441795,21	1342086,74	Картометрический метод	2.50	-
323	441798,11	1342087,15	Картометрический метод	2.50	-
324	441796,09	1342106,26	Картометрический метод	2.50	-
325	441794,66	1342109,12	Картометрический метод	2.50	-
326	441794,61	1342115,67	Картометрический метод	2.50	-
327	441795,36	1342118,77	Картометрический метод	2.50	-
328	441843,61	1342122,23	Картометрический метод	2.50	-
329	441905,18	1342126,41	Картометрический метод	2.50	-
330	441910,8	1342082,43	Картометрический метод	2.50	-
331	441848,06	1342077,38	Картометрический метод	2.50	-
332	441805,75	1342073,17	Картометрический метод	2.50	-
333	441805,53	1342070,09	Картометрический метод	2.50	-
334	441798,43	1342068,28	Картометрический метод	2.50	-
335	441780,13	1342066,35	Картометрический метод	2.50	-
336	441768,73	1342065,15	Картометрический метод	2.50	-
337	441768,81	1342094,04	Картометрический метод	2.50	-
338	441765,26	1342141,69	Картометрический метод	2.50	-
339	441733,82	1342145,93	Картометрический метод	2.50	-
340	441724,41	1342144,59	Картометрический метод	2.50	-
341	441725,77	1342139,02	Картометрический метод	2.50	-
342	441723,59	1342136,07	Картометрический метод	2.50	-
343	441702,32	1342129,48	Картометрический метод	2.50	-
344	441700,42	1342131,96	Картометрический метод	2.50	-

Сведения о местоположении границ объекта

345	441694,3	1342135,17	Картометрический метод	2.50	-
346	441648,48	1342098,76	Картометрический метод	2.50	-
347	441689,12	1342040,39	Картометрический метод	2.50	-
348	441627,61	1341998,97	Картометрический метод	2.50	-
349	441623,02	1341996,4	Картометрический метод	2.50	-
350	441654,79	1341938,62	Картометрический метод	2.50	-
351	441643,01	1341929,52	Картометрический метод	2.50	-
352	441682,9	1341873,56	Картометрический метод	2.50	-
353	441688,81	1341877,32	Картометрический метод	2.50	-
354	441699,4	1341884,1	Картометрический метод	2.50	-
355	441734,76	1341874,36	Картометрический метод	2.50	-
356	441765,38	1341888,18	Картометрический метод	2.50	-
357	441761,95	1341857,3	Картометрический метод	2.50	-
358	441724,84	1341816,73	Картометрический метод	2.50	-
359	441725,76	1341813,43	Картометрический метод	2.50	-
360	441734,46	1341800,13	Картометрический метод	2.50	-
361	441798,98	1341592,57	Картометрический метод	2.50	-
362	441819,42	1341530,86	Картометрический метод	2.50	-
363	441839,4	1341423,25	Картометрический метод	2.50	-
364	441851,37	1341350,88	Картометрический метод	2.50	-
365	441855,53	1341308,81	Картометрический метод	2.50	-
366	441842,04	1341286,18	Картометрический метод	2.50	-
367	441832,51	1341273,48	Картометрический метод	2.50	-
368	441820,61	1341266,93	Картометрический метод	2.50	-
369	441806,32	1341263,16	Картометрический метод	2.50	-
370	441806,92	1341230,03	Картометрический метод	2.50	-
371	441795,21	1341154,23	Картометрический метод	2.50	-
372	441772,99	1341065,13	Картометрический метод	2.50	-
373	441747,19	1341021,47	Картометрический метод	2.50	-
374	441734,69	1340929,79	Картометрический метод	2.50	-
375	441721,26	1340930,35	Картометрический метод	2.50	-
376	441715,99	1340930,93	Картометрический метод	2.50	-
377	441722,53	1340890,98	Картометрический метод	2.50	-
378	441733,06	1340870,52	Картометрический метод	2.50	-
379	441738,11	1340846,92	Картометрический метод	2.50	-
380	441731,77	1340827,49	Картометрический метод	2.50	-
381	441715,48	1340805,42	Картометрический метод	2.50	-
382	441686,11	1340791,74	Картометрический метод	2.50	-
383	441541,84	1340790,04	Картометрический метод	2.50	-
384	441546,55	1340767,13	Картометрический метод	2.50	-
385	441569,17	1340590,1	Картометрический метод	2.50	-
386	441572,38	1340564,98	Картометрический метод	2.50	-
387	441753,41	1340557,63	Картометрический метод	2.50	-
388	441737,61	1340542,81	Картометрический метод	2.50	-
389	441752,4	1340523,84	Картометрический метод	2.50	-
390	441731,91	1340515,35	Картометрический метод	2.50	-
391	441747,47	1340493,74	Картометрический метод	2.50	-
392	441747,41	1340484,71	Картометрический метод	2.50	-
393	441737,92	1340477,3	Картометрический метод	2.50	-
394	441714,86	1340465,14	Картометрический метод	2.50	-
395	441658,92	1340456,8	Картометрический метод	2.50	-

Сведения о местоположении границ объекта

396	441650,97	1340441,3	Картометрический метод	2.50	-
397	441659,27	1340422,39	Картометрический метод	2.50	-
398	441658,58	1340396,59	Картометрический метод	2.50	-
399	441666,83	1340392,44	Картометрический метод	2.50	-
400	441675,38	1340392,68	Картометрический метод	2.50	-
401	441683,72	1340392,24	Картометрический метод	2.50	-
402	441689,78	1340382,27	Картометрический метод	2.50	-
403	441676,09	1340360,05	Картометрический метод	2.50	-
404	441739,68	1340356,67	Картометрический метод	2.50	-
405	441779,63	1340252,63	Картометрический метод	2.50	-
406	441770,87	1340132,07	Картометрический метод	2.50	-
407	441817,16	1339927,66	Картометрический метод	2.50	-
408	441836,67	1339911,27	Картометрический метод	2.50	-
409	441856,72	1339867,15	Картометрический метод	2.50	-
410	441859,06	1339856,12	Картометрический метод	2.50	-
411	441863,85	1339854,11	Картометрический метод	2.50	-
412	441877,6	1339848,38	Картометрический метод	2.50	-
413	441892,74	1339849,73	Картометрический метод	2.50	-
414	441894,23	1339847,62	Картометрический метод	2.50	-
415	441895,86	1339830,57	Картометрический метод	2.50	-
416	441886,36	1339830,51	Картометрический метод	2.50	-
417	441884,45	1339827,92	Картометрический метод	2.50	-
418	441884,38	1339825,3	Картометрический метод	2.50	-
419	441881,43	1339825,16	Картометрический метод	2.50	-
420	441878,46	1339828,68	Картометрический метод	2.50	-
421	441880,09	1339764,35	Картометрический метод	2.50	-
422	441877,27	1339760,74	Картометрический метод	2.50	-
423	441867,69	1339757,67	Картометрический метод	2.50	-
424	441865,94	1339757,11	Картометрический метод	2.50	-
425	441853,17	1339754,32	Картометрический метод	2.50	-
426	441832,81	1339753,12	Картометрический метод	2.50	-
427	441802,4	1339773,18	Картометрический метод	2.50	-
428	441798,45	1339775,93	Картометрический метод	2.50	-
429	441792,94	1339776,58	Картометрический метод	2.50	-
430	441791,99	1339781,66	Картометрический метод	2.50	-
431	441790,67	1339780,77	Картометрический метод	2.50	-
432	441762,8	1339781,16	Картометрический метод	2.50	-
433	441727,7	1339781,64	Картометрический метод	2.50	-
434	441697,81	1339781,28	Картометрический метод	2.50	-
435	441672,04	1339785,82	Картометрический метод	2.50	-
436	441655,33	1339798,64	Картометрический метод	2.50	-
437	441648,22	1339805,41	Картометрический метод	2.50	-
438	441642,8	1339799,02	Картометрический метод	2.50	-
439	441641,64	1339787,22	Картометрический метод	2.50	-
440	441654,43	1339776,41	Картометрический метод	2.50	-
441	441668,25	1339759,15	Картометрический метод	2.50	-
442	441668,15	1339746,27	Картометрический метод	2.50	-
443	441660,54	1339732,39	Картометрический метод	2.50	-
444	441659,39	1339721,68	Картометрический метод	2.50	-
445	441668,81	1339690,51	Картометрический метод	2.50	-
446	441661,27	1339685,2	Картометрический метод	2.50	-

Сведения о местоположении границ объекта

447	441645,19	1339686,39	Картометрический метод	2.50	-
448	441624,92	1339699,41	Картометрический метод	2.50	-
449	441606,75	1339708,12	Картометрический метод	2.50	-
450	441582,12	1339713,66	Картометрический метод	2.50	-
451	441557,39	1339715,41	Картометрический метод	2.50	-
452	441555,15	1339724,68	Картометрический метод	2.50	-
453	441554,55	1339743,94	Картометрический метод	2.50	-
454	441556,76	1339764,25	Картометрический метод	2.50	-
455	441541,03	1339771,48	Картометрический метод	2.50	-
456	441525,6	1339770,38	Картометрический метод	2.50	-
457	441524,3	1339771,35	Картометрический метод	2.50	-
458	441514,28	1339781,56	Картометрический метод	2.50	-
459	441500,63	1339782,57	Картометрический метод	2.50	-
460	441485,96	1339793,16	Картометрический метод	2.50	-
461	441478,06	1339798,61	Картометрический метод	2.50	-
462	441450,39	1339805,02	Картометрический метод	2.50	-
463	441445,16	1339806,11	Картометрический метод	2.50	-
464	441445,26	1339803,31	Картометрический метод	2.50	-
465	441462,81	1339789,5	Картометрический метод	2.50	-
466	441475,34	1339776,65	Картометрический метод	2.50	-
467	441490,24	1339761,53	Картометрический метод	2.50	-
468	441516,97	1339749,54	Картометрический метод	2.50	-
469	441524,42	1339741,97	Картометрический метод	2.50	-
470	441527,57	1339733,37	Картометрический метод	2.50	-
471	441524,27	1339721,6	Картометрический метод	2.50	-
472	441514,54	1339712,02	Картометрический метод	2.50	-
473	441502,72	1339707,82	Картометрический метод	2.50	-
474	441491,96	1339704,68	Картометрический метод	2.50	-
475	441475,91	1339708,01	Картометрический метод	2.50	-
476	441460,93	1339712,41	Картометрический метод	2.50	-
477	441448,03	1339708,22	Картометрический метод	2.50	-
478	441435,66	1339696,51	Картометрический метод	2.50	-
479	441428,1	1339690,13	Картометрический метод	2.50	-
480	441417,36	1339690,21	Картометрический метод	2.50	-
481	441402,3	1339689,25	Картометрический метод	2.50	-
482	441375,15	1339688,66	Картометрический метод	2.50	-
483	441362,44	1339685,78	Картометрический метод	2.50	-
484	441360,35	1339698,43	Картометрический метод	2.50	-
485	441350,9	1339697,94	Картометрический метод	2.50	-
486	441333,84	1339697,24	Картометрический метод	2.50	-
487	441330,42	1339688,7	Картометрический метод	2.50	-
488	441318,49	1339671,64	Картометрический метод	2.50	-
489	441308,79	1339667,42	Картометрический метод	2.50	-
490	441285,21	1339670,8	Картометрический метод	2.50	-
491	441264,91	1339683,82	Картометрический метод	2.50	-
492	441250,09	1339689,51	Картометрический метод	2.50	-
493	441237,79	1339704,39	Картометрический метод	2.50	-
494	441227,46	1339728,1	Картометрический метод	2.50	-
495	441217,1	1339749,59	Картометрический метод	2.50	-
496	441213,57	1339758,48	Картометрический метод	2.50	-
497	441206,29	1339760,61	Картометрический метод	2.50	-

Сведения о местоположении границ объекта

498	441199,25	1339758,32	Картометрический метод	2.50	-
499	441198,11	1339757,77	Картометрический метод	2.50	-
500	441197,96	1339755,68	Картометрический метод	2.50	-
501	441198,08	1339738,94	Картометрический метод	2.50	-
502	441194,3	1339737,85	Картометрический метод	2.50	-
503	441185,85	1339732,67	Картометрический метод	2.50	-
504	441172,95	1339729,54	Картометрический метод	2.50	-
505	441151,5	1339730,77	Картометрический метод	2.50	-
506	441120,42	1339737,44	Картометрический метод	2.50	-
507	441109,67	1339735,37	Картометрический метод	2.50	-
508	441106,38	1339725,74	Картометрический метод	2.50	-
509	441111,6	1339706,4	Картометрический метод	2.50	-
510	441124,33	1339685,93	Картометрический метод	2.50	-
511	441130,76	1339683,74	Картометрический метод	2.50	-
512	441161,01	1339679,58	Картометрический метод	2.50	-
513	441193,94	1339671,79	Картометрический метод	2.50	-
514	441226,08	1339657,3	Картометрический метод	2.50	-
515	441243,19	1339648,59	Картометрический метод	2.50	-
516	441247,44	1339643,2	Картометрический метод	2.50	-
517	441249,53	1339634,6	Картометрический метод	2.50	-
518	441249,86	1339630,61	Картометрический метод	2.50	-
519	441241,21	1339623,17	Картометрический метод	2.50	-
520	441227,27	1339624,35	Картометрический метод	2.50	-
521	441200,46	1339627,76	Картометрический метод	2.50	-
522	441180,12	1339634,34	Картометрический метод	2.50	-
523	441149,07	1339644,22	Картометрический метод	2.50	-
524	441116,34	1339647,68	Картометрический метод	2.50	-
525	441088,06	1339641,76	Картометрический метод	2.50	-
526	441068,4	1339639,42	Картометрический метод	2.50	-
527	441046,32	1339636,1	Картометрический метод	2.50	-
528	441008,85	1339623,8	Картометрический метод	2.50	-
529	440994,69	1339621,9	Картометрический метод	2.50	-
530	440979,59	1339621,9	Картометрический метод	2.50	-
531	440964,96	1339619,31	Картометрический метод	2.50	-
532	440956,58	1339618,21	Картометрический метод	2.50	-
533	440975,54	1339602,64	Картометрический метод	2.50	-
534	440980,63	1339597,45	Картометрический метод	2.50	-
535	440982,03	1339590,57	Картометрический метод	2.50	-
536	440978,36	1339586,58	Картометрический метод	2.50	-
537	440953,65	1339562,94	Картометрический метод	2.50	-
538	440923,64	1339549,36	Картометрический метод	2.50	-
539	440911,6	1339544,46	Картометрический метод	2.50	-
540	440898,43	1339546,26	Картометрический метод	2.50	-
541	440811,41	1339498,7	Картометрический метод	2.50	-
542	440809,69	1339501,95	Картометрический метод	2.50	-
543	440810,87	1339474,3	Картометрический метод	2.50	-
544	440916,1	1339486,39	Картометрический метод	2.50	-
545	440930,44	1339493,06	Картометрический метод	2.50	-
546	440933,39	1339486,61	Картометрический метод	2.50	-
547	440960,91	1339497,39	Картометрический метод	2.50	-
548	440990,07	1339508,81	Картометрический метод	2.50	-

Сведения о местоположении границ объекта

549	441015,05	1339518,58	Картометрический метод	2.50	-
550	441024,27	1339522,21	Картометрический метод	2.50	-
551	441074,71	1339541,97	Картометрический метод	2.50	-
552	441109,6	1339552,69	Картометрический метод	2.50	-
553	441159,9	1339568,17	Картометрический метод	2.50	-
554	441212,02	1339581,04	Картометрический метод	2.50	-
555	441274,03	1339616,2	Картометрический метод	2.50	-
556	441319,26	1339626,73	Картометрический метод	2.50	-
557	441376,24	1339618,38	Картометрический метод	2.50	-
558	441406,36	1339596,01	Картометрический метод	2.50	-
559	441438,41	1339601,48	Картометрический метод	2.50	-
560	441455,38	1339607,78	Картометрический метод	2.50	-
561	441486,27	1339596,68	Картометрический метод	2.50	-
562	441495,47	1339595,84	Картометрический метод	2.50	-
563	441513,08	1339586,5	Картометрический метод	2.50	-
564	441516,85	1339585,4	Картометрический метод	2.50	-
565	441522,18	1339594,89	Картометрический метод	2.50	-
566	441530,37	1339597,5	Картометрический метод	2.50	-
567	441526,07	1339589,37	Картометрический метод	2.50	-
568	441549,38	1339577,79	Картометрический метод	2.50	-
569	441571,94	1339581,8	Картометрический метод	2.50	-
570	441605,24	1339584,28	Картометрический метод	2.50	-
571	441613,51	1339597,39	Картометрический метод	2.50	-
572	441631,21	1339623,6	Картометрический метод	2.50	-
573	441636,29	1339627,05	Картометрический метод	2.50	-
574	441658,57	1339628,26	Картометрический метод	2.50	-
575	441676,28	1339633,5	Картометрический метод	2.50	-
576	441682,71	1339647,5	Картометрический метод	2.50	-
577	441695,44	1339671,83	Картометрический метод	2.50	-
578	441695,35	1339673,58	Картометрический метод	2.50	-
579	441696,57	1339673,97	Картометрический метод	2.50	-
580	441725,7	1339683,42	Картометрический метод	2.50	-
581	441743,31	1339675,75	Картометрический метод	2.50	-
582	441763,42	1339665,54	Картометрический метод	2.50	-
583	441780,99	1339652,83	Картометрический метод	2.50	-
584	441795,81	1339640,16	Картометрический метод	2.50	-
585	441810,85	1339631,67	Картометрический метод	2.50	-
586	441829,26	1339623,15	Картометрический метод	2.50	-
587	441872,4	1339621,7	Картометрический метод	2.50	-
588	441896,4	1339629,9	Картометрический метод	2.50	-
589	441905,13	1339632,88	Картометрический метод	2.50	-
590	441924,94	1339586,97	Картометрический метод	2.50	-
591	441938,09	1339584,74	Картометрический метод	2.50	-
592	441952,28	1339586,37	Картометрический метод	2.50	-
593	441957,46	1339504,95	Картометрический метод	2.50	-
594	441966,44	1339465,03	Картометрический метод	2.50	-
595	441949,62	1339426,43	Картометрический метод	2.50	-
596	441986,9	1339449,79	Картометрический метод	2.50	-
597	442040,01	1339365,06	Картометрический метод	2.50	-
598	442002,71	1339341,69	Картометрический метод	2.50	-
599	442062,84	1339257,08	Картометрический метод	2.50	-

Сведения о местоположении границ объекта

600	442075,02	1339244,1	Картометрический метод	2.50	-
601	442094,85	1339223,87	Картометрический метод	2.50	-
602	442132,35	1339255,89	Картометрический метод	2.50	-
603	442195,56	1339181,82	Картометрический метод	2.50	-
604	442158,06	1339149,81	Картометрический метод	2.50	-
605	442187,32	1339135,73	Картометрический метод	2.50	-
606	442237,42	1339094,02	Картометрический метод	2.50	-
607	442255,38	1339066,88	Картометрический метод	2.50	-
608	442265,76	1339016,39	Картометрический метод	2.50	-
609	442262,36	1338959,71	Картометрический метод	2.50	-
610	442288,64	1339025,84	Картометрический метод	2.50	-
611	442288,74	1339026,12	Картометрический метод	2.50	-
612	442288,75	1339026,12	Картометрический метод	2.50	-
613	442378,56	1339008,64	Картометрический метод	2.50	-
614	442468,38	1338991,16	Картометрический метод	2.50	-
615	442558,2	1338973,68	Картометрический метод	2.50	-
616	442508,12	1338645,66	Картометрический метод	2.50	-
617	442420,31	1338527,5	Картометрический метод	2.50	-
618	442478,04	1338482,27	Картометрический метод	2.50	-
619	442504,85	1338464,85	Картометрический метод	2.50	-
620	442554,91	1338428,32	Картометрический метод	2.50	-
621	442555,81	1338427,66	Картометрический метод	2.50	-
622	442624,23	1338371,12	Картометрический метод	2.50	-
623	442686,17	1338303,42	Картометрический метод	2.50	-
624	442727,39	1338248,69	Картометрический метод	2.50	-
625	442765,32	1338181,17	Картометрический метод	2.50	-
626	442856,84	1337999,59	Картометрический метод	2.50	-
627	442877,21	1337954,87	Картометрический метод	2.50	-
628	442878,04	1337953,03	Картометрический метод	2.50	-
629	442897,8	1337909,64	Картометрический метод	2.50	-
630	442985,74	1337733,14	Картометрический метод	2.50	-
631	442989,49	1337717,97	Картометрический метод	2.50	-
632	442991,87	1337708,32	Картометрический метод	2.50	-
633	443037,06	1337525,3	Картометрический метод	2.50	-
634	443042,25	1337504,3	Картометрический метод	2.50	-
635	443076,71	1337364,73	Картометрический метод	2.50	-
636	443078,49	1337357,52	Картометрический метод	2.50	-
637	443153,91	1337045,37	Картометрический метод	2.50	-
638	443129,57	1336987,39	Картометрический метод	2.50	-
639	443097,09	1336925,19	Картометрический метод	2.50	-
640	443132,95	1336796,75	Картометрический метод	2.50	-
641	443136,04	1336785,68	Картометрический метод	2.50	-
642	443142,33	1336763,17	Картометрический метод	2.50	-
643	443202,97	1336737,11	Картометрический метод	2.50	-
644	443210,02	1336732,25	Картометрический метод	2.50	-
645	443210,03	1336732,25	Картометрический метод	2.50	-
646	443229,9	1336718,57	Картометрический метод	2.50	-
647	443297,16	1336450,82	Картометрический метод	2.50	-
648	443343,31	1336434,55	Картометрический метод	2.50	-
649	443352,02	1336429,22	Картометрический метод	2.50	-
650	443436,84	1336146,76	Картометрический метод	2.50	-

Сведения о местоположении границ объекта

651	443458,23	1336153,86	Картометрический метод	2.50	-
652	443462,94	1336138,58	Картометрический метод	2.50	-
653	443548,46	1335852,09	Картометрический метод	2.50	-
654	443660,74	1335475,87	Картометрический метод	2.50	-
655	443662,3	1335470,36	Картометрический метод	2.50	-
656	443676,59	1335475,05	Картометрический метод	2.50	-
657	443747,33	1335209,61	Картометрический метод	2.50	-
658	443817,51	1334955,34	Картометрический метод	2.50	-
659	443763,14	1334936,15	Картометрический метод	2.50	-
660	443760,98	1334935,85	Картометрический метод	2.50	-
661	443740,36	1334928,26	Картометрический метод	2.50	-
662	443743,37	1334918,23	Картометрический метод	2.50	-
663	443763,43	1334925,34	Картометрический метод	2.50	-
664	443765,55	1334926,24	Картометрический метод	2.50	-
665	443794,97	1334937,29	Картометрический метод	2.50	-
666	443933,48	1334801,38	Картометрический метод	2.50	-
667	443936,13	1334793,73	Картометрический метод	2.50	-
668	443936,14	1334800,23	Картометрический метод	2.50	-
669	443963,1	1334871,77	Картометрический метод	2.50	-
670	443995,62	1334922,21	Картометрический метод	2.50	-
671	444014,51	1334939,24	Картометрический метод	2.50	-
672	444016,16	1334940,72	Картометрический метод	2.50	-
673	444030,02	1334953,22	Картометрический метод	2.50	-
674	444042,08	1334964,8	Картометрический метод	2.50	-
675	444046,66	1334969,2	Картометрический метод	2.50	-
676	444069,85	1334991,45	Картометрический метод	2.50	-
677	444116,17	1335006,03	Картометрический метод	2.50	-
678	444122,56	1335008,04	Картометрический метод	2.50	-
679	444132,44	1335011,16	Картометрический метод	2.50	-
680	444116,93	1335055,79	Картометрический метод	2.50	-
681	444213,49	1335089,99	Картометрический метод	2.50	-
682	444424,01	1335158,99	Картометрический метод	2.50	-
683	444616,6	1335226,75	Картометрический метод	2.50	-
684	445146,13	1335413,44	Картометрический метод	2.50	-
685	445162,19	1335421,91	Картометрический метод	2.50	-
686	445171,13	1335432,96	Картометрический метод	2.50	-
687	445177,49	1335448,58	Картометрический метод	2.50	-
688	445207,7	1335464,26	Картометрический метод	2.50	-
689	445213,49	1335466,34	Картометрический метод	2.50	-
690	445327,67	1335507,59	Картометрический метод	2.50	-
691	445330,28	1335509,21	Картометрический метод	2.50	-
692	445437,12	1335534,69	Картометрический метод	2.50	-
693	445439,95	1335535,33	Картометрический метод	2.50	-
694	445562,97	1335544,16	Картометрический метод	2.50	-
695	445564,49	1335544,22	Картометрический метод	2.50	-
696	445698,47	1335520,01	Картометрический метод	2.50	-
697	445699,02	1335521,08	Картометрический метод	2.50	-
698	445716,56	1335518,05	Картометрический метод	2.50	-
699	445830,34	1335486,78	Картометрический метод	2.50	-
700	445832,49	1335486,58	Картометрический метод	2.50	-
701	445904,45	1335466,61	Картометрический метод	2.50	-

Сведения о местоположении границ объекта

702	445942,84	1335444,94	Картометрический метод	2.50	-
703	445942,87	1335444,94	Картометрический метод	2.50	-
704	446025,78	1335398,14	Картометрический метод	2.50	-
705	446136,49	1335320,4	Картометрический метод	2.50	-
706	446136,5	1335320,41	Картометрический метод	2.50	-
707	446230,34	1335254,51	Картометрический метод	2.50	-
708	446350,49	1335200,11	Картометрический метод	2.50	-
1	446351,09	1335199,8	Картометрический метод	2.50	-
709	443684,82	1336973,21	Картометрический метод	2.50	-
710	443716,11	1336981,98	Картометрический метод	2.50	-
711	443569,31	1337658,18	Картометрический метод	2.50	-
712	443527,23	1337644,92	Картометрический метод	2.50	-
709	443684,82	1336973,21	Картометрический метод	2.50	-
713	442364,08	1339037,4	Картометрический метод	2.50	-
714	442378,73	1339095,58	Картометрический метод	2.50	-
715	442281,6	1339119,39	Картометрический метод	2.50	-
716	442266,95	1339061,2	Картометрический метод	2.50	-
713	442364,08	1339037,4	Картометрический метод	2.50	-
717	441962,95	1339605,34	Картометрический метод	2.50	-
718	441965,28	1339665,31	Картометрический метод	2.50	-
719	441925,32	1339666,85	Картометрический метод	2.50	-
720	441922,99	1339606,9	Картометрический метод	2.50	-
717	441962,95	1339605,34	Картометрический метод	2.50	-
721	441966,45	1339695,29	Картометрический метод	2.50	-
722	441968,77	1339755,25	Картометрический метод	2.50	-
723	441928,81	1339756,8	Картометрический метод	2.50	-
724	441926,48	1339696,84	Картометрический метод	2.50	-
721	441966,45	1339695,29	Картометрический метод	2.50	-
725	441983,51	1339881,94	Картометрический метод	2.50	-
726	441981,87	1339951,92	Картометрический метод	2.50	-
727	441941,89	1339950,99	Картометрический метод	2.50	-
728	441943,52	1339881	Картометрический метод	2.50	-
725	441983,51	1339881,94	Картометрический метод	2.50	-
729	441969,02	1340104,3	Картометрический метод	2.50	-
730	442004,84	1340208,31	Картометрический метод	2.50	-
731	441948,11	1340227,84	Картометрический метод	2.50	-
732	441912,28	1340123,84	Картометрический метод	2.50	-
729	441969,02	1340104,3	Картометрический метод	2.50	-
733	442021,34	1340369,49	Картометрический метод	2.50	-
734	441986,07	1340418,03	Картометрический метод	2.50	-
735	441913,25	1340365,13	Картометрический метод	2.50	-
736	441948,51	1340316,59	Картометрический метод	2.50	-
733	442021,34	1340369,49	Картометрический метод	2.50	-
737	441995	1340610,61	Картометрический метод	2.50	-

Сведения о местоположении границ объекта

738	441969,99	1340686,61	Картометрический метод	2.50	-
739	441912,99	1340667,86	Картометрический метод	2.50	-
740	441938,01	1340591,86	Картометрический метод	2.50	-
737	441995	1340610,61	Картометрический метод	2.50	-
741	441978,99	1340797,85	Картометрический метод	2.50	-
742	441980,51	1340897,84	Картометрический метод	2.50	-
743	441920,51	1340898,74	Картометрический метод	2.50	-
744	441918,99	1340798,75	Картометрический метод	2.50	-
741	441978,99	1340797,85	Картометрический метод	2.50	-
745	441961,73	1341047,61	Картометрический метод	2.50	-
746	441986,39	1341123,73	Картометрический метод	2.50	-
747	441929,31	1341142,22	Картометрический метод	2.50	-
748	441904,64	1341066,12	Картометрический метод	2.50	-
745	441961,73	1341047,61	Картометрический метод	2.50	-
ЗУИ(2)					
749	441663,43	1338522,6	Картометрический метод	2.50	-
750	441672,7	1338567,71	Картометрический метод	2.50	-
751	441652,72	1338575,44	Картометрический метод	2.50	-
752	441642,59	1338593,42	Картометрический метод	2.50	-
753	441627,3	1338605,05	Картометрический метод	2.50	-
754	441621,02	1338623,01	Картометрический метод	2.50	-
755	441613,42	1338635,85	Картометрический метод	2.50	-
756	441608,43	1338653,8	Картометрический метод	2.50	-
757	441596,95	1338661,56	Картометрический метод	2.50	-
758	441585,49	1338671,88	Картометрический метод	2.50	-
759	441581,12	1338659,75	Картометрический метод	2.50	-
760	441578,09	1338635,14	Картометрический метод	2.50	-
761	441574,5	1338631,46	Картометрический метод	2.50	-
762	441561,99	1338624,14	Картометрический метод	2.50	-
763	441549,34	1338619,13	Картометрический метод	2.50	-
764	441541,27	1338627,02	Картометрический метод	2.50	-
765	441530,81	1338631,96	Картометрический метод	2.50	-
766	441478,11	1338667,46	Картометрический метод	2.50	-
767	441455,98	1338690,86	Картометрический метод	2.50	-
768	441426,78	1338701,79	Картометрический метод	2.50	-
769	441405,3	1338716,27	Картометрический метод	2.50	-
770	441385,29	1338733,69	Картометрический метод	2.50	-
771	441359,89	1338748,18	Картометрический метод	2.50	-
772	441355,52	1338755,58	Картометрический метод	2.50	-
773	441350,54	1338743,33	Картометрический метод	2.50	-
774	441349,99	1338742,89	Картометрический метод	2.50	-
775	441350,71	1338740,58	Картометрический метод	2.50	-
776	441246,91	1338648,61	Картометрический метод	2.50	-
777	441125,3	1338635,98	Картометрический метод	2.50	-
778	441601,12	1338477,82	Картометрический метод	2.50	-
779	441604	1338462,89	Картометрический метод	2.50	-
780	441612,06	1338461,62	Картометрический метод	2.50	-
781	441619,05	1338462	Картометрический метод	2.50	-
782	441623,19	1338469,48	Картометрический метод	2.50	-

Сведения о местоположении границ объекта

783	441629,88	1338477,13	Картометрический метод	2.50	-
784	441650,41	1338499,57	Картометрический метод	2.50	-
785	441657,74	1338509,76	Картометрический метод	2.50	-
749	441663,43	1338522,6	Картометрический метод	2.50	-
ЗУИ(3)					
786	440902,76	1338625,95	Картометрический метод	2.50	-
787	440874,7	1338628,38	Картометрический метод	2.50	-
788	440867,57	1338629,62	Картометрический метод	2.50	-
789	440768,52	1338615,6	Картометрический метод	2.50	-
790	440676,47	1338595,07	Картометрический метод	2.50	-
791	440482,54	1338559,31	Картометрический метод	2.50	-
792	440471,7	1338553,11	Картометрический метод	2.50	-
793	440468,78	1338552,37	Картометрический метод	2.50	-
794	440445,77	1338552,54	Картометрический метод	2.50	-
795	440264,69	1338519,15	Картометрический метод	2.50	-
796	440165,59	1338502,21	Картометрический метод	2.50	-
797	440159,59	1338497,12	Картометрический метод	2.50	-
798	440090,55	1338492,66	Картометрический метод	2.50	-
799	440059,7	1338475,76	Картометрический метод	2.50	-
800	440044,05	1338471,37	Картометрический метод	2.50	-
801	440025,73	1338472,01	Картометрический метод	2.50	-
802	440004,74	1338486,97	Картометрический метод	2.50	-
803	440004,59	1338487,12	Картометрический метод	2.50	-
804	439968,7	1338484,8	Картометрический метод	2.50	-
805	439961,65	1338488,38	Картометрический метод	2.50	-
806	440038,14	1338635,11	Картометрический метод	2.50	-
807	440071,31	1338669,11	Картометрический метод	2.50	-
808	440074,91	1338679,15	Картометрический метод	2.50	-
809	440089,22	1338704,29	Картометрический метод	2.50	-
810	440160,97	1338850,41	Картометрический метод	2.50	-
811	440147	1338851,79	Картометрический метод	2.50	-
812	440143,76	1338852,11	Картометрический метод	2.50	-
813	440138,52	1338852,24	Картометрический метод	2.50	-
814	440128,34	1338852,85	Картометрический метод	2.50	-
815	440014,22	1338632,3	Картометрический метод	2.50	-
816	439907,44	1338426	Картометрический метод	2.50	-
817	440296,3	1338496,09	Картометрический метод	2.50	-
818	440798,06	1338615,18	Картометрический метод	2.50	-
786	440902,76	1338625,95	Картометрический метод	2.50	-
ЗУИ(4)					
819	440142	1338858,62	Картометрический метод	2.50	-
820	440142,01	1338858,63	Картометрический метод	2.50	-
821	440220,63	1339002,45	Картометрический метод	2.50	-
822	440372,14	1339314,89	Картометрический метод	2.50	-
823	440567,4	1339692,13	Картометрический метод	2.50	-
824	440569,5	1339696,17	Картометрический метод	2.50	-
825	440610,53	1339775,64	Картометрический метод	2.50	-
826	440597,92	1339798,34	Картометрический метод	2.50	-
827	440589,81	1339782,22	Картометрический метод	2.50	-
828	440547,7	1339699,08	Картометрический метод	2.50	-
829	440528,8	1339701,6	Картометрический метод	2.50	-

Сведения о местоположении границ объекта

830	440573,74	1339790,33	Картометрический метод	2.50	-
831	440587,98	1339816,23	Картометрический метод	2.50	-
832	440562,68	1339861,76	Картометрический метод	2.50	-
833	440527,33	1339934,62	Картометрический метод	2.50	-
834	440514,83	1339991,38	Картометрический метод	2.50	-
835	440517,22	1340046,11	Картометрический метод	2.50	-
836	440545,09	1340369,44	Картометрический метод	2.50	-
837	440545,85	1340422,09	Картометрический метод	2.50	-
838	440539,3	1340475,14	Картометрический метод	2.50	-
839	440516,74	1340568,67	Картометрический метод	2.50	-
840	440332,15	1341058,96	Картометрический метод	2.50	-
841	440332,99	1341054,47	Картометрический метод	2.50	-
842	440299,91	1341027,77	Картометрический метод	2.50	-
843	440300,74	1341024,98	Картометрический метод	2.50	-
844	440320,39	1340957,06	Картометрический метод	2.50	-
845	440269,27	1340943,26	Картометрический метод	2.50	-
846	440248,09	1340985,43	Картометрический метод	2.50	-
847	440247,91	1340985,8	Картометрический метод	2.50	-
848	440089,2	1340857,7	Картометрический метод	2.50	-
849	440092,95	1340853,37	Картометрический метод	2.50	-
850	440028,13	1340737,17	Картометрический метод	2.50	-
851	440026,29	1340691,89	Картометрический метод	2.50	-
852	440044,42	1340591,71	Картометрический метод	2.50	-
853	440046,13	1340550,19	Картометрический метод	2.50	-
854	440026,61	1340517,95	Картометрический метод	2.50	-
855	439988,54	1340493,49	Картометрический метод	2.50	-
856	439921,21	1340472,37	Картометрический метод	2.50	-
857	439854,06	1340469,28	Картометрический метод	2.50	-
858	439815,9	1340420,41	Картометрический метод	2.50	-
859	439998,73	1340327,02	Картометрический метод	2.50	-
860	440011,44	1340202,98	Картометрический метод	2.50	-
861	439885,15	1339947,64	Картометрический метод	2.50	-
862	439876,94	1339933,88	Картометрический метод	2.50	-
863	439873,09	1339926,1	Картометрический метод	2.50	-
864	439766,93	1339711,46	Картометрический метод	2.50	-
865	439696,23	1339568,52	Картометрический метод	2.50	-
866	439691,85	1339559,53	Картометрический метод	2.50	-
867	439722,65	1339544,53	Картометрический метод	2.50	-
868	439735,71	1339537,85	Картометрический метод	2.50	-
869	439854,18	1339477,11	Картометрический метод	2.50	-
870	439972,63	1339416,38	Картометрический метод	2.50	-
871	439985,9	1339406,97	Картометрический метод	2.50	-
872	440044,41	1339378,64	Картометрический метод	2.50	-
873	440092,63	1339352,08	Картометрический метод	2.50	-
874	440119,5	1339337,02	Картометрический метод	2.50	-
875	440226,73	1339276,93	Картометрический метод	2.50	-
876	440228,47	1339241,55	Картометрический метод	2.50	-
877	440153,08	1339093,18	Картометрический метод	2.50	-
878	440064,82	1338919,47	Картометрический метод	2.50	-
879	439938,33	1338979,37	Картометрический метод	2.50	-
880	439803,23	1339043,35	Картометрический метод	2.50	-

Сведения о местоположении границ объекта

881	439789,08	1339051,98	Картометрический метод	2.50	-
882	439669,58	1339112,46	Картометрический метод	2.50	-
883	439550,06	1339172,95	Картометрический метод	2.50	-
884	439538,64	1339178,73	Картометрический метод	2.50	-
885	439509,91	1339198,69	Картометрический метод	2.50	-
886	439373,87	1339266,72	Картометрический метод	2.50	-
887	439237,81	1339334,76	Картометрический метод	2.50	-
888	439222,45	1339289,84	Картометрический метод	2.50	-
889	439261,58	1339277,17	Картометрический метод	2.50	-
890	439288,76	1339263,22	Картометрический метод	2.50	-
891	439289,65	1339262,76	Картометрический метод	2.50	-
892	439303,97	1339256,25	Картометрический метод	2.50	-
893	439319,19	1339255,4	Картометрический метод	2.50	-
894	439334,78	1339251,08	Картометрический метод	2.50	-
895	439433,44	1339202,04	Картометрический метод	2.50	-
896	439746	1339046,73	Картометрический метод	2.50	-
897	440047,62	1338890,83	Картометрический метод	2.50	-
898	440105,72	1338863,42	Картометрический метод	2.50	-
899	440109,71	1338862,53	Картометрический метод	2.50	-
900	440110,92	1338863,29	Картометрический метод	2.50	-
901	440205,15	1339053,87	Картометрический метод	2.50	-
902	440231,2	1339106,11	Картометрический метод	2.50	-
903	440230,69	1339106,25	Картометрический метод	2.50	-
904	440222,2	1339110,68	Картометрический метод	2.50	-
905	440219,48	1339112,32	Картометрический метод	2.50	-
906	440226,31	1339125,19	Картометрический метод	2.50	-
907	440228,96	1339124,12	Картометрический метод	2.50	-
908	440237,65	1339119,89	Картометрический метод	2.50	-
909	440237,99	1339119,75	Картометрический метод	2.50	-
910	440481,93	1339609,05	Картометрический метод	2.50	-
911	440525,78	1339695,63	Картометрический метод	2.50	-
912	440526,8	1339695,29	Картометрический метод	2.50	-
913	440545,06	1339693,87	Картометрический метод	2.50	-
914	440498,01	1339600,96	Картометрический метод	2.50	-
915	440221,27	1339045,87	Картометрический метод	2.50	-
916	440130,97	1338863,22	Картометрический метод	2.50	-
819	440142	1338858,62	Картометрический метод	2.50	-
917	440258,7	1339085,74	Картометрический метод	2.50	-
918	440266,03	1339098,86	Картометрический метод	2.50	-
919	440263,69	1339100,18	Картометрический метод	2.50	-
920	440254,36	1339104,55	Картометрический метод	2.50	-
921	440252,45	1339105,74	Картометрический метод	2.50	-
922	440245,5	1339091,43	Картометрический метод	2.50	-
923	440247,25	1339090,94	Картометрический метод	2.50	-
924	440256,66	1339086,41	Картометрический метод	2.50	-
917	440258,7	1339085,74	Картометрический метод	2.50	-
925	440446,88	1340156,61	Картометрический метод	2.50	-
926	440450,85	1340160,41	Картометрический метод	2.50	-
927	440464,41	1340326,21	Картометрический метод	2.50	-

Сведения о местоположении границ объекта

928	440470,02	1340421,75	Картометрический метод	2.50	-
929	440404,54	1340355,73	Картометрический метод	2.50	-
930	440406,28	1340353,95	Картометрический метод	2.50	-
931	440396,19	1340344,04	Картометрический метод	2.50	-
932	440394,46	1340345,79	Картометрический метод	2.50	-
933	440299,66	1340239,99	Картометрический метод	2.50	-
925	440446,88	1340156,61	Картометрический метод	2.50	-
934	440293,9	1340247,05	Картометрический метод	2.50	-
935	440388,15	1340352,24	Картометрический метод	2.50	-
936	440386,28	1340354,14	Картометрический метод	2.50	-
937	440396,39	1340364,04	Картометрический метод	2.50	-
938	440398,23	1340362,15	Картометрический метод	2.50	-
939	440464,22	1340428,69	Картометрический метод	2.50	-
940	440306,37	1340366,25	Картометрический метод	2.50	-
941	440291,5	1340363,4	Картометрический метод	2.50	-
942	440291,17	1340275,15	Картометрический метод	2.50	-
934	440293,9	1340247,05	Картометрический метод	2.50	-
ЗУ1(5)					
943	440621,19	1339796,2	Картометрический метод	2.50	-
944	440636,04	1339834,77	Картометрический метод	2.50	-
945	440731,83	1340018,99	Картометрический метод	2.50	-
946	440769,11	1340098,83	Картометрический метод	2.50	-
947	440769,08	1340098,84	Картометрический метод	2.50	-
948	440747,43	1340100,44	Картометрический метод	2.50	-
949	440670,95	1339947,28	Картометрический метод	2.50	-
950	440649,31	1339905,94	Картометрический метод	2.50	-
951	440644,29	1339899,97	Картометрический метод	2.50	-
952	440647,4	1339898,62	Картометрический метод	2.50	-
953	440656,63	1339894,3	Картометрический метод	2.50	-
954	440662,83	1339891,53	Картометрический метод	2.50	-
955	440648,59	1339864,86	Картометрический метод	2.50	-
956	440643,48	1339866,92	Картометрический метод	2.50	-
957	440634,25	1339872,05	Картометрический метод	2.50	-
958	440630,88	1339873,42	Картометрический метод	2.50	-
959	440627,29	1339863,89	Картометрический метод	2.50	-
960	440615,9	1339842,15	Картометрический метод	2.50	-
961	440609,34	1339818,53	Картометрический метод	2.50	-
943	440621,19	1339796,2	Картометрический метод	2.50	-
ЗУ1(6)					
962	440761,87	1340129,49	Картометрический метод	2.50	-
963	440782,07	1340126,86	Картометрический метод	2.50	-
964	440782,18	1340126,84	Картометрический метод	2.50	-
965	440910,02	1340400,62	Картометрический метод	2.50	-
966	440924,06	1340400,03	Картометрический метод	2.50	-
967	440929,93	1340414,55	Картометрический метод	2.50	-
968	441009,91	1340587,8	Картометрический метод	2.50	-
969	441085,11	1340584,75	Картометрический метод	2.50	-
970	441094,42	1340604,15	Картометрический метод	2.50	-
971	441062,88	1340606,45	Картометрический метод	2.50	-
972	441011,78	1340609,17	Картометрический метод	2.50	-

Сведения о местоположении границ объекта

973	441106,37	1340808,78	Картометрический метод	2.50	-
974	441102,33	1340809,66	Картометрический метод	2.50	-
975	441097,47	1340801,25	Картометрический метод	2.50	-
976	440918,87	1340444,98	Картометрический метод	2.50	-
977	440830,49	1340267,99	Картометрический метод	2.50	-
962	440761,87	1340129,49	Картометрический метод	2.50	-
ЗУИ(7)					
978	440814,16	1340276	Картометрический метод	2.50	-
979	440902,53	1340453,01	Картометрический метод	2.50	-
980	441081,56	1340809,26	Картометрический метод	2.50	-
981	441165,17	1340980,57	Картометрический метод	2.50	-
982	441174,17	1340999,88	Картометрический метод	2.50	-
983	441157,02	1341006,47	Картометрический метод	2.50	-
984	441113,08	1340902,05	Картометрический метод	2.50	-
985	441062,36	1340809,11	Картометрический метод	2.50	-
986	440950,83	1340813,75	Картометрический метод	2.50	-
987	440918,69	1340814,34	Картометрический метод	2.50	-
988	440889,62	1340814,87	Картометрический метод	2.50	-
989	440860,54	1340815,41	Картометрический метод	2.50	-
990	440831,33	1340815,94	Картометрический метод	2.50	-
991	440787,9	1340816,74	Картометрический метод	2.50	-
992	440782,8	1340816,83	Картометрический метод	2.50	-
993	440749,07	1340817,45	Картометрический метод	2.50	-
994	440744,38	1340817,54	Картометрический метод	2.50	-
995	440734,39	1340817,72	Картометрический метод	2.50	-
996	440720,12	1340818,3	Картометрический метод	2.50	-
997	440715,37	1340818,49	Картометрический метод	2.50	-
998	440687,54	1340819,62	Картометрический метод	2.50	-
999	440651,98	1340821,07	Картометрический метод	2.50	-
1000	440632,11	1340821,87	Картометрический метод	2.50	-
1001	440576,27	1340824,14	Картометрический метод	2.50	-
1002	440548,88	1340825,25	Картометрический метод	2.50	-
1003	440519,88	1340826,43	Картометрический метод	2.50	-
1004	440491,37	1340827,59	Картометрический метод	2.50	-
1005	440487,42	1340859,78	Картометрический метод	2.50	-
1006	440484,3	1340885,25	Картометрический метод	2.50	-
1007	440482,49	1340900	Картометрический метод	2.50	-
1008	440478,66	1340931,21	Картометрический метод	2.50	-
1009	440482,35	1340960,43	Картометрический метод	2.50	-
1010	440483,82	1340972,11	Картометрический метод	2.50	-
1011	440487,5	1341001,32	Картометрический метод	2.50	-
1012	440488,19	1341006,8	Картометрический метод	2.50	-
1013	440488,54	1341009,57	Картометрический метод	2.50	-
1014	440480,75	1341010,04	Картометрический метод	2.50	-
1015	440396,31	1341014,75	Картометрический метод	2.50	-
1016	440399,73	1341053,08	Картометрический метод	2.50	-
1017	440402,37	1341073,33	Картометрический метод	2.50	-
1018	440370,99	1341075,85	Картометрический метод	2.50	-
1019	440350,09	1341063,31	Картометрический метод	2.50	-
1020	440537,41	1340561,14	Картометрический метод	2.50	-
1021	440555,38	1340480,55	Картометрический метод	2.50	-

Сведения о местоположении границ объекта

1022	440563,8	1340423,15	Картометрический метод	2.50	-
1023	440562,75	1340371,02	Картометрический метод	2.50	-
1024	440536,7	1340042,67	Картометрический метод	2.50	-
1025	440533,22	1339996,44	Картометрический метод	2.50	-
1026	440545,34	1339942,33	Картометрический метод	2.50	-
1027	440552,86	1339924,4	Картометрический метод	2.50	-
1028	440582,02	1339870,03	Картометрический метод	2.50	-
1029	440591,77	1339851,65	Картометрический метод	2.50	-
1030	440606,02	1339862,07	Картометрический метод	2.50	-
1031	440611,64	1339872,37	Картометрический метод	2.50	-
1032	440624,33	1339886,28	Картометрический метод	2.50	-
1033	440620,4	1339888,44	Картометрический метод	2.50	-
1034	440611,91	1339892,17	Картометрический метод	2.50	-
1035	440610,1	1339893,11	Картометрический метод	2.50	-
1036	440621,4	1339915,37	Картометрический метод	2.50	-
1037	440622,98	1339914,84	Картометрический метод	2.50	-
1038	440629,5	1339911	Картометрический метод	2.50	-
1039	440636,69	1339925,19	Картометрический метод	2.50	-
1040	440643,31	1339933,37	Картометрический метод	2.50	-
1041	440654,92	1339955,47	Картометрический метод	2.50	-
1042	440738,4	1340122,67	Картометрический метод	2.50	-
978	440814,16	1340276	Картометрический метод	2.50	-
ЗУИ(8)					
1043	440976,69	1341182,57	Картометрический метод	2.50	-
1044	440977,29	1341182,77	Картометрический метод	2.50	-
1045	440981,19	1341184,04	Картометрический метод	2.50	-
1046	441008,9	1341292,03	Картометрический метод	2.50	-
1047	441053,29	1341331,24	Картометрический метод	2.50	-
1048	441067,71	1341368,84	Картометрический метод	2.50	-
1049	440993,8	1341366,21	Картометрический метод	2.50	-
1050	440987,6	1341407,93	Картометрический метод	2.50	-
1051	440972,42	1341433,57	Картометрический метод	2.50	-
1052	440958,76	1341456,63	Картометрический метод	2.50	-
1053	440953,63	1341521,7	Картометрический метод	2.50	-
1054	440908,8	1341611,73	Картометрический метод	2.50	-
1055	440905,19	1341619,8	Картометрический метод	2.50	-
1056	440866,28	1341637,18	Картометрический метод	2.50	-
1057	440862,9	1341659,2	Картометрический метод	2.50	-
1058	440863,09	1341707,51	Картометрический метод	2.50	-
1059	440855,09	1341765,07	Картометрический метод	2.50	-
1060	440850,95	1341779,11	Картометрический метод	2.50	-
1061	440841,76	1341779,47	Картометрический метод	2.50	-
1062	440840,28	1341827,39	Картометрический метод	2.50	-
1063	440841,79	1342085,26	Картометрический метод	2.50	-
1064	440837,62	1342094,03	Картометрический метод	2.50	-
1065	440833,78	1342108,48	Картометрический метод	2.50	-
1066	440834,52	1342137,47	Картометрический метод	2.50	-
1067	440831,98	1342151,58	Картометрический метод	2.50	-
1068	440830,84	1342168,93	Картометрический метод	2.50	-
1069	440832,4	1342171,31	Картометрический метод	2.50	-
1070	440840,84	1342260,1	Картометрический метод	2.50	-

Сведения о местоположении границ объекта

1071	440838,56	1342354,8	Картометрический метод	2.50	-
1072	440827,11	1342411,11	Картометрический метод	2.50	-
1073	440807,15	1342517,79	Картометрический метод	2.50	-
1074	440783,64	1342547,55	Картометрический метод	2.50	-
1075	440763,94	1342568,8	Картометрический метод	2.50	-
1076	440761,28	1342575,9	Картометрический метод	2.50	-
1077	440762,18	1342587,87	Картометрический метод	2.50	-
1078	440759,43	1342598,95	Картометрический метод	2.50	-
1079	440739,02	1342628,19	Картометрический метод	2.50	-
1080	440718,67	1342678,12	Картометрический метод	2.50	-
1081	440716,54	1342670,57	Картометрический метод	2.50	-
1082	440717,5	1342639,5	Картометрический метод	2.50	-
1083	440725,56	1342607,96	Картометрический метод	2.50	-
1084	440737,64	1342578,43	Картометрический метод	2.50	-
1085	440742,33	1342557,63	Картометрический метод	2.50	-
1086	440743,29	1342540,76	Картометрический метод	2.50	-
1087	440751,73	1342530,12	Картометрический метод	2.50	-
1088	440756,43	1342506,63	Картометрический метод	2.50	-
1089	440756,51	1342481,64	Картометрический метод	2.50	-
1090	440781,25	1342450,93	Картометрический метод	2.50	-
1091	440791,32	1342426,1	Картометрический метод	2.50	-
1092	440797,9	1342416,44	Картометрический метод	2.50	-
1093	440802,06	1342395,91	Картометрический метод	2.50	-
1094	440795,58	1342357,06	Картометрический метод	2.50	-
1095	440799,37	1342300,62	Картометрический метод	2.50	-
1096	440794,06	1342209,73	Картометрический метод	2.50	-
1097	440784,61	1342176,47	Картометрический метод	2.50	-
1098	440778,71	1342145,58	Картометрический метод	2.50	-
1099	440780,9	1342122,55	Картометрический метод	2.50	-
1100	440788,64	1342096,62	Картометрический метод	2.50	-
1101	440798,7	1342075,14	Картометрический метод	2.50	-
1102	440802,73	1342046,96	Картометрический метод	2.50	-
1103	440800,72	1342018,78	Картометрический метод	2.50	-
1104	440789,98	1341971,13	Картометрический метод	2.50	-
1105	440785,95	1341804,04	Картометрический метод	2.50	-
1106	440710,42	1341686,39	Картометрический метод	2.50	-
1107	440747,85	1341624,14	Картометрический метод	2.50	-
1108	440775,77	1341620,44	Картометрический метод	2.50	-
1109	440808,5	1341589,59	Картометрический метод	2.50	-
1110	440797,54	1341567,21	Картометрический метод	2.50	-
1111	440839,42	1341560,93	Картометрический метод	2.50	-
1112	440876,26	1341533,8	Картометрический метод	2.50	-
1113	440888,57	1341398,86	Картометрический метод	2.50	-
1114	440898,9	1341379,39	Картометрический метод	2.50	-
1115	440937,45	1341336,56	Картометрический метод	2.50	-
1116	440941,79	1341318,11	Картометрический метод	2.50	-
1117	440958,39	1341234,2	Картометрический метод	2.50	-
1118	440970,78	1341190,83	Картометрический метод	2.50	-
1119	440971,19	1341190,27	Картометрический метод	2.50	-
1043	440976,69	1341182,57	Картометрический метод	2.50	-

Сведения о местоположении границ объекта

1120	440052,35	1338745,47	Картометрический метод	2.50	-
1121	440048,77	1338747,26	Картометрический метод	2.50	-
1122	440051,46	1338752,62	Картометрический метод	2.50	-
1123	440050,5	1338753,1	Картометрический метод	2.50	-
1124	440055,17	1338762,41	Картометрический метод	2.50	-
1125	440055,64	1338762,18	Картометрический метод	2.50	-
1126	440060,42	1338772,06	Картометрический метод	2.50	-
1127	440064,84	1338769,76	Картометрический метод	2.50	-
1128	440103,15	1338845,55	Картометрический метод	2.50	-
1129	440099,85	1338846,29	Картометрический метод	2.50	-
1130	440087,05	1338852,33	Картометрический метод	2.50	-
1131	440088,53	1338855,39	Картометрический метод	2.50	-
1132	440008,86	1338894,25	Картометрический метод	2.50	-
1133	440007,92	1338891,09	Картометрический метод	2.50	-
1134	440007,86	1338890,86	Картометрический метод	2.50	-
1135	439939,71	1338660,42	Картометрический метод	2.50	-
1136	439948,03	1338656,69	Картометрический метод	2.50	-
1137	439946,82	1338652,7	Картометрический метод	2.50	-
1138	439979,31	1338638,08	Картометрический метод	2.50	-
1139	439967,6	1338615,67	Картометрический метод	2.50	-
1140	439980,69	1338608,83	Картометрический метод	2.50	-
1141	439995,65	1338634,99	Картометрический метод	2.50	-
1120	440052,35	1338745,47	Картометрический метод	2.50	-
3У1(10)					
1142	439930,54	1338509,2	Картометрический метод	2.50	-
1143	439916,15	1338501,59	Картометрический метод	2.50	-
1144	439893,75	1338515,86	Картометрический метод	2.50	-
1145	439863,61	1338525,07	Картометрический метод	2.50	-
1146	439803,13	1338575,78	Картометрический метод	2.50	-
1147	439766,77	1338668,65	Картометрический метод	2.50	-
1148	439786,07	1338775,68	Картометрический метод	2.50	-
1149	439797,27	1338860,26	Картометрический метод	2.50	-
1150	439807,67	1338897,74	Картометрический метод	2.50	-
1151	439801,99	1338928,81	Картометрический метод	2.50	-
1152	439797,15	1338944,28	Картометрический метод	2.50	-
1153	439803,57	1338987,54	Картометрический метод	2.50	-
1154	439803,92	1338987,37	Картометрический метод	2.50	-
1155	439804,5	1338993,81	Картометрический метод	2.50	-
1156	439753,07	1339021,99	Картометрический метод	2.50	-
1157	439737,86	1339030,68	Картометрический метод	2.50	-
1158	439425,43	1339185,92	Картометрический метод	2.50	-
1159	439328,31	1339234,19	Картометрический метод	2.50	-
1160	439330,69	1339224,37	Картометрический метод	2.50	-
1161	439351,99	1339213,52	Картометрический метод	2.50	-
1162	439735,51	1339017,55	Картометрический метод	2.50	-
1163	439705,51	1339014,03	Картометрический метод	2.50	-
1164	439682,5	1338988,91	Картометрический метод	2.50	-
1165	439592,36	1338869,54	Картометрический метод	2.50	-
1166	439573,58	1338867,24	Картометрический метод	2.50	-
1167	439404,6	1338952,73	Картометрический метод	2.50	-
1168	439389	1338921,9	Картометрический метод	2.50	-

Сведения о местоположении границ объекта

1169	439382,28	1338901,43	Картометрический метод	2.50	-
1170	439369,84	1338872,85	Картометрический метод	2.50	-
1171	439310,93	1338901,91	Картометрический метод	2.50	-
1172	439274,71	1338914,8	Картометрический метод	2.50	-
1173	439279,84	1338991,03	Картометрический метод	2.50	-
1174	439282	1339014,28	Картометрический метод	2.50	-
1175	439263,54	1339024,1	Картометрический метод	2.50	-
1176	439242,64	1339034,67	Картометрический метод	2.50	-
1177	439205,62	1339045,35	Картометрический метод	2.50	-
1178	439197,78	1339029,82	Картометрический метод	2.50	-
1179	439175,12	1338985,01	Картометрический метод	2.50	-
1180	439164,67	1338977,89	Картометрический метод	2.50	-
1181	439152,57	1338975,26	Картометрический метод	2.50	-
1182	439133,35	1338974,67	Картометрический метод	2.50	-
1183	439133,45	1338969,98	Картометрический метод	2.50	-
1184	439134,7	1338911,62	Картометрический метод	2.50	-
1185	439091,01	1338910,82	Картометрический метод	2.50	-
1186	439090,61	1338966,2	Картометрический метод	2.50	-
1187	439090,6	1338973,37	Картометрический метод	2.50	-
1188	439037,04	1338971,73	Картометрический метод	2.50	-
1189	438999,45	1338971,88	Картометрический метод	2.50	-
1190	438988,1	1338973,5	Картометрический метод	2.50	-
1191	438976,95	1338978,76	Картометрический метод	2.50	-
1192	438971,51	1338990,32	Картометрический метод	2.50	-
1193	438968,42	1339000,61	Картометрический метод	2.50	-
1194	438968,21	1339001,93	Картометрический метод	2.50	-
1195	438902,44	1339012,95	Картометрический метод	2.50	-
1196	438854,34	1338915,64	Картометрический метод	2.50	-
1197	438826,5	1338859,02	Картометрический метод	2.50	-
1198	438807,92	1338861,95	Картометрический метод	2.50	-
1199	438753,13	1338881,32	Картометрический метод	2.50	-
1200	438732,12	1338896,23	Картометрический метод	2.50	-
1201	438696,73	1338911,95	Картометрический метод	2.50	-
1202	438682,7	1338928,2	Картометрический метод	2.50	-
1203	438590,18	1338945,61	Картометрический метод	2.50	-
1204	438421,93	1338986,89	Картометрический метод	2.50	-
1205	438404,94	1338939,73	Картометрический метод	2.50	-
1206	438475,37	1338911,95	Картометрический метод	2.50	-
1207	438476,81	1338879,73	Картометрический метод	2.50	-
1208	438484,87	1338859,07	Картометрический метод	2.50	-
1209	438504,1	1338850,53	Картометрический метод	2.50	-
1210	438495,19	1338803,1	Картометрический метод	2.50	-
1211	438560,13	1338781,57	Картометрический метод	2.50	-
1212	438565,31	1338740,11	Картометрический метод	2.50	-
1213	438625,63	1338701,9	Картометрический метод	2.50	-
1214	438660,12	1338701,9	Картометрический метод	2.50	-
1215	438667,76	1338692,81	Картометрический метод	2.50	-
1216	438668,58	1338677,74	Картометрический метод	2.50	-
1217	438653,8	1338590,15	Картометрический метод	2.50	-
1218	438642,15	1338587,68	Картометрический метод	2.50	-
1219	438596,5	1338591,61	Картометрический метод	2.50	-

Сведения о местоположении границ объекта

1220	438567,38	1338595,74	Картометрический метод	2.50	-
1221	438541,15	1338602,76	Картометрический метод	2.50	-
1222	438498,8	1338620,08	Картометрический метод	2.50	-
1223	438496,59	1338552,93	Картометрический метод	2.50	-
1224	438391,21	1338548,44	Картометрический метод	2.50	-
1225	438391,21	1338548,39	Картометрический метод	2.50	-
1226	438391,2	1338548,39	Картометрический метод	2.50	-
1227	438386,89	1338548,4	Картометрический метод	2.50	-
1228	438386,34	1338534,77	Картометрический метод	2.50	-
1229	438385,78	1338498,75	Картометрический метод	2.50	-
1230	438385,03	1338481,05	Картометрический метод	2.50	-
1231	438308,35	1338471,95	Картометрический метод	2.50	-
1232	438303,89	1338451,77	Картометрический метод	2.50	-
1233	438333,37	1338432,7	Картометрический метод	2.50	-
1234	438330,23	1338388,5	Картометрический метод	2.50	-
1235	438313,08	1338362,74	Картометрический метод	2.50	-
1236	438324,08	1338345,03	Картометрический метод	2.50	-
1237	438344,16	1338312,71	Картометрический метод	2.50	-
1238	438346,42	1338306,63	Картометрический метод	2.50	-
1239	438404,46	1338344	Картометрический метод	2.50	-
1240	438404,49	1338344,01	Картометрический метод	2.50	-
1241	438701,67	1338326,13	Картометрический метод	2.50	-
1242	438934,83	1338544,59	Картометрический метод	2.50	-
1243	439131,53	1338576,68	Картометрический метод	2.50	-
1244	439481,43	1338640,52	Картометрический метод	2.50	-
1245	439745,03	1338575,31	Картометрический метод	2.50	-
1246	439892,4	1338435,53	Картометрический метод	2.50	-
1142	439930,54	1338509,2	Картометрический метод	2.50	-
ЗУ1(11)					
1247	439281,64	1340015,02	Картометрический метод	2.50	-
1248	439479,5	1340179,77	Картометрический метод	2.50	-
1249	439558,11	1340302,52	Картометрический метод	2.50	-
1250	439518,01	1340321,37	Картометрический метод	2.50	-
1251	439313,94	1340350,39	Картометрический метод	2.50	-
1252	439369,58	1340751,26	Картометрический метод	2.50	-
1253	439522,94	1340730	Картометрический метод	2.50	-
1254	439556,11	1340702,26	Картометрический метод	2.50	-
1255	439605,18	1340661,79	Картометрический метод	2.50	-
1256	439702,79	1340669,13	Картометрический метод	2.50	-
1257	439731,25	1340671,24	Картометрический метод	2.50	-
1258	439881,1	1340684,58	Картометрический метод	2.50	-
1259	439956,67	1340750,44	Картометрический метод	2.50	-
1260	439953,36	1340751,98	Картометрический метод	2.50	-
1261	439904,86	1340714,7	Картометрический метод	2.50	-
1262	439745,82	1340727,79	Картометрический метод	2.50	-
1263	439536,45	1340753,96	Картометрический метод	2.50	-
1264	439409,62	1340777,11	Картометрический метод	2.50	-
1265	439153,95	1340809,32	Картометрический метод	2.50	-
1266	438849,97	1340849,58	Картометрический метод	2.50	-
1267	438405,06	1340890,85	Картометрический метод	2.50	-
1268	438224,33	1340899,68	Картометрический метод	2.50	-

Сведения о местоположении границ объекта

1269	437760,32	1340922,33	Картометрический метод	2.50	-
1270	437699,31	1340924,38	Картометрический метод	2.50	-
1271	437563,09	1340721,73	Картометрический метод	2.50	-
1272	437493,3	1340542,56	Картометрический метод	2.50	-
1273	437433,27	1340333,28	Картометрический метод	2.50	-
1274	437391,6	1340328,17	Картометрический метод	2.50	-
1275	437339,97	1340323,47	Картометрический метод	2.50	-
1276	437110,5	1340302,58	Картометрический метод	2.50	-
1277	436872,17	1340283,57	Картометрический метод	2.50	-
1278	436794,9	1340272,11	Картометрический метод	2.50	-
1279	436798,89	1340251,17	Картометрический метод	2.50	-
1280	436810,3	1340189,2	Картометрический метод	2.50	-
1281	436820,03	1340135,39	Картометрический метод	2.50	-
1282	436833,95	1340123,5	Картометрический метод	2.50	-
1283	436833,64	1340112,86	Картометрический метод	2.50	-
1284	436833,52	1340111,26	Картометрический метод	2.50	-
1285	436824,6	1340096,63	Картометрический метод	2.50	-
1286	436824,47	1340089,87	Картометрический метод	2.50	-
1287	436826,94	1340070,48	Картометрический метод	2.50	-
1288	436829,93	1340046,65	Картометрический метод	2.50	-
1289	436832,4	1340022,71	Картометрический метод	2.50	-
1290	436833,85	1339998,65	Картометрический метод	2.50	-
1291	436834,31	1339974,58	Картометрический метод	2.50	-
1292	436834,71	1339889,76	Картометрический метод	2.50	-
1293	436839,88	1339828,3	Картометрический метод	2.50	-
1294	436844,62	1339775,54	Картометрический метод	2.50	-
1295	436851,17	1339724,93	Картометрический метод	2.50	-
1296	436854,07	1339691,03	Картометрический метод	2.50	-
1297	436858,88	1339641,27	Картометрический метод	2.50	-
1298	436864,07	1339591,54	Картометрический метод	2.50	-
1299	436863,88	1339558,96	Картометрический метод	2.50	-
1300	436864,3	1339527,36	Картометрический метод	2.50	-
1301	436874,38	1339499,65	Картометрический метод	2.50	-
1302	436880,16	1339471,88	Картометрический метод	2.50	-
1303	436885,89	1339442,51	Картометрический метод	2.50	-
1304	436891,68	1339410,5	Картометрический метод	2.50	-
1305	436894,29	1339401,22	Картометрический метод	2.50	-
1306	436944,88	1339379,37	Картометрический метод	2.50	-
1307	437011,04	1339355,3	Картометрический метод	2.50	-
1308	437047,8	1339346,92	Картометрический метод	2.50	-
1309	437095,1	1339339,35	Картометрический метод	2.50	-
1310	437155,1	1339332,25	Картометрический метод	2.50	-
1311	437176,7	1339329,43	Картометрический метод	2.50	-
1312	437213,92	1339322,72	Картометрический метод	2.50	-
1313	437741,45	1339257,21	Картометрический метод	2.50	-
1314	437855,85	1339241,8	Картометрический метод	2.50	-
1315	438283,27	1339186,67	Картометрический метод	2.50	-
1316	438419,88	1339163,35	Картометрический метод	2.50	-
1317	438428,25	1339155,33	Картометрический метод	2.50	-
1318	438428,3	1339155,38	Картометрический метод	2.50	-
1319	438460,44	1339214,16	Картометрический метод	2.50	-

Сведения о местоположении границ объекта

1320	438525,66	1339328,95	Картометрический метод	2.50	-
1321	438573,17	1339414,05	Картометрический метод	2.50	-
1322	438589,28	1339464,65	Картометрический метод	2.50	-
1323	438623,56	1339480,76	Картометрический метод	2.50	-
1324	438663,22	1339507,61	Картометрический метод	2.50	-
1325	438665,29	1339522,05	Картометрический метод	2.50	-
1326	438690,12	1339602,01	Картометрический метод	2.50	-
1327	438803,15	1339742,69	Картометрический метод	2.50	-
1328	438818,12	1339760,53	Картометрический метод	2.50	-
1329	438874,6	1339840,45	Картометрический метод	2.50	-
1330	438923,98	1339859,16	Картометрический метод	2.50	-
1331	438931,02	1339846,68	Картометрический метод	2.50	-
1332	438951,56	1339818,17	Картометрический метод	2.50	-
1333	439002,77	1339782,26	Картометрический метод	2.50	-
1334	439024,43	1339749,42	Картометрический метод	2.50	-
1335	439064,43	1339798,65	Картометрический метод	2.50	-
1336	439095,83	1339816,42	Картометрический метод	2.50	-
1337	439175,06	1339925,31	Картометрический метод	2.50	-
1247	439281,64	1340015,02	Картометрический метод	2.50	-
ЗУИ(12)					
1338	437780,33	1337637,14	Картометрический метод	2.50	-
1339	437793,45	1337745,57	Картометрический метод	2.50	-
1340	437636,07	1337830,02	Картометрический метод	2.50	-
1341	437777,64	1337927,98	Картометрический метод	2.50	-
1342	437777,63	1337928	Картометрический метод	2.50	-
1343	437759,08	1337954,15	Картометрический метод	2.50	-
1344	437538	1337937,91	Картометрический метод	2.50	-
1345	437385,58	1337926,72	Картометрический метод	2.50	-
1346	437391,3	1338590,77	Картометрический метод	2.50	-
1347	437544	1338585,15	Картометрический метод	2.50	-
1348	437865,61	1338573,33	Картометрический метод	2.50	-
1349	438137,56	1338563,33	Картометрический метод	2.50	-
1350	438137,56	1338563,34	Картометрический метод	2.50	-
1351	438134,88	1338675,6	Картометрический метод	2.50	-
1352	438138,93	1338731,47	Картометрический метод	2.50	-
1353	438149,53	1338776,59	Картометрический метод	2.50	-
1354	438167,74	1338829,88	Картометрический метод	2.50	-
1355	438199,6	1338892,14	Картометрический метод	2.50	-
1356	438250,06	1338963,08	Картометрический метод	2.50	-
1357	438390,84	1339126,92	Картометрический метод	2.50	-
1358	438395,65	1339139,96	Картометрический метод	2.50	-
1359	438386,03	1339147,76	Картометрический метод	2.50	-
1360	438279,49	1339165,66	Картометрический метод	2.50	-
1361	438180,44	1339182,62	Картометрический метод	2.50	-
1362	437865,51	1339222,21	Картометрический метод	2.50	-
1363	437488,63	1339270,98	Картометрический метод	2.50	-
1364	437216,9	1339306,03	Картометрический метод	2.50	-
1365	437152,98	1339314,37	Картометрический метод	2.50	-
1366	437092,59	1339320,82	Картометрический метод	2.50	-
1367	437044,25	1339329,27	Картометрический метод	2.50	-
1368	437010,74	1339336,91	Картометрический метод	2.50	-

Сведения о местоположении границ объекта

1369	437022,9	1339328,56	Картометрический метод	2.50	-
1370	437009,04	1339264,71	Картометрический метод	2.50	-
1371	437009,97	1339213,59	Картометрический метод	2.50	-
1372	437013,1	1339193,43	Картометрический метод	2.50	-
1373	436999,3	1339158,08	Картометрический метод	2.50	-
1374	436988,99	1339133,45	Картометрический метод	2.50	-
1375	436981,78	1339129,24	Картометрический метод	2.50	-
1376	436975,37	1339130,25	Картометрический метод	2.50	-
1377	436880,64	1339162,09	Картометрический метод	2.50	-
1378	436858,51	1339173,54	Картометрический метод	2.50	-
1379	436853,33	1339189	Картометрический метод	2.50	-
1380	436827,53	1339200	Картометрический метод	2.50	-
1381	436817,39	1339201,7	Картометрический метод	2.50	-
1382	436792,39	1339144	Картометрический метод	2.50	-
1383	436781,6	1339114,97	Картометрический метод	2.50	-
1384	436787,43	1339108,06	Картометрический метод	2.50	-
1385	436762,24	1339016,92	Картометрический метод	2.50	-
1386	436568,12	1339059,29	Картометрический метод	2.50	-
1387	436505,77	1338836,43	Картометрический метод	2.50	-
1388	436330,93	1338854,51	Картометрический метод	2.50	-
1389	436329,89	1338882,24	Картометрический метод	2.50	-
1390	436387,78	1339034,31	Картометрический метод	2.50	-
1391	436414,86	1339034,31	Картометрический метод	2.50	-
1392	436460,33	1339134,45	Картометрический метод	2.50	-
1393	436477,56	1339163,82	Картометрический метод	2.50	-
1394	436458,83	1339172,89	Картометрический метод	2.50	-
1395	436475,39	1339205,31	Картометрический метод	2.50	-
1396	436485,55	1339221,45	Картометрический метод	2.50	-
1397	436500,24	1339246,77	Картометрический метод	2.50	-
1398	436520,65	1339283,57	Картометрический метод	2.50	-
1399	436517	1339333,33	Картометрический метод	2.50	-
1400	436521,51	1339401,06	Картометрический метод	2.50	-
1401	436546,99	1339512,73	Картометрический метод	2.50	-
1402	436538,53	1339577,51	Картометрический метод	2.50	-
1403	436481,67	1339589,38	Картометрический метод	2.50	-
1404	436471,03	1339607,17	Картометрический метод	2.50	-
1405	436401,7	1339630,27	Картометрический метод	2.50	-
1406	436355,17	1339652,15	Картометрический метод	2.50	-
1407	436342,25	1339664,8	Картометрический метод	2.50	-
1408	436318,72	1339656,95	Картометрический метод	2.50	-
1409	436300,7	1339651,14	Картометрический метод	2.50	-
1410	436260,14	1339625,31	Картометрический метод	2.50	-
1411	436238,14	1339658,13	Картометрический метод	2.50	-
1412	436271,64	1339695,42	Картометрический метод	2.50	-
1413	436279,57	1339761,29	Картометрический метод	2.50	-
1414	436326,42	1339818,84	Картометрический метод	2.50	-
1415	436408,24	1339838,2	Картометрический метод	2.50	-
1416	436410,91	1339830,19	Картометрический метод	2.50	-
1417	436450,69	1339846,2	Картометрический метод	2.50	-
1418	436476,46	1339841,77	Картометрический метод	2.50	-
1419	436498,68	1339870,63	Картометрический метод	2.50	-

Сведения о местоположении границ объекта

1420	436506,37	1339877,73	Картометрический метод	2.50	-
1421	436509,99	1339873,47	Картометрический метод	2.50	-
1422	436496,35	1339832,34	Картометрический метод	2.50	-
1423	436494,86	1339794,88	Картометрический метод	2.50	-
1424	436509,24	1339772,9	Картометрический метод	2.50	-
1425	436525,12	1339780,54	Картометрический метод	2.50	-
1426	436515,72	1339835	Картометрический метод	2.50	-
1427	436528,77	1339861,85	Картометрический метод	2.50	-
1428	436568,06	1339939,94	Картометрический метод	2.50	-
1429	436559,94	1339989,53	Картометрический метод	2.50	-
1430	436578,96	1340032,17	Картометрический метод	2.50	-
1431	436593,4	1340116,84	Картометрический метод	2.50	-
1432	436559,41	1340130,12	Картометрический метод	2.50	-
1433	436556,93	1340130,74	Картометрический метод	2.50	-
1434	436541,43	1340134,64	Картометрический метод	2.50	-
1435	436525,4	1340138,86	Картометрический метод	2.50	-
1436	436516,02	1340141,32	Картометрический метод	2.50	-
1437	436513,61	1340140,79	Картометрический метод	2.50	-
1438	436527,64	1340109,48	Картометрический метод	2.50	-
1439	436527,64	1340109,47	Картометрический метод	2.50	-
1440	436499,14	1340005,82	Картометрический метод	2.50	-
1441	436496,7	1339960,15	Картометрический метод	2.50	-
1442	436433,37	1339926,12	Картометрический метод	2.50	-
1443	436378,17	1339897,42	Картометрический метод	2.50	-
1444	436335,04	1339890,41	Картометрический метод	2.50	-
1445	436160,61	1339743,29	Картометрический метод	2.50	-
1446	436161,93	1339670,86	Картометрический метод	2.50	-
1447	436115,52	1339642,79	Картометрический метод	2.50	-
1448	436086,78	1339619,86	Картометрический метод	2.50	-
1449	436115,15	1339585,77	Картометрический метод	2.50	-
1450	436168,2	1339500,32	Картометрический метод	2.50	-
1451	436249,84	1339597,73	Картометрический метод	2.50	-
1452	436410,11	1339456,49	Картометрический метод	2.50	-
1453	436126,88	1339056,89	Картометрический метод	2.50	-
1454	435951,38	1338629,39	Картометрический метод	2.50	-
1455	436007,89	1338641,07	Картометрический метод	2.50	-
1456	436043,76	1338633,25	Картометрический метод	2.50	-
1457	436044,24	1338634,13	Картометрический метод	2.50	-
1458	436048,45	1338636,02	Картометрический метод	2.50	-
1459	436148,83	1338626,63	Картометрический метод	2.50	-
1460	436154,01	1338621,91	Картометрический метод	2.50	-
1461	436176,97	1338549,85	Картометрический метод	2.50	-
1462	436205,27	1338526,16	Картометрический метод	2.50	-
1463	436239,64	1338466,22	Картометрический метод	2.50	-
1464	436233,76	1338443,94	Картометрический метод	2.50	-
1465	436188,34	1338361,95	Картометрический метод	2.50	-
1466	436169,54	1338284,32	Картометрический метод	2.50	-
1467	436099,58	1338051,32	Картометрический метод	2.50	-
1468	436091,81	1338007,06	Картометрический метод	2.50	-
1469	436088	1337970,12	Картометрический метод	2.50	-
1470	436084,48	1337907,81	Картометрический метод	2.50	-

Сведения о местоположении границ объекта

1471	436074,64	1337862,23	Картометрический метод	2.50	-
1472	436075,25	1337849,06	Картометрический метод	2.50	-
1473	436073,38	1337830,39	Картометрический метод	2.50	-
1474	436068,85	1337818,85	Картометрический метод	2.50	-
1475	436052,9	1337810,26	Картометрический метод	2.50	-
1476	436009,05	1337791,4	Картометрический метод	2.50	-
1477	435983,06	1337735,94	Картометрический метод	2.50	-
1478	435970,32	1337685,29	Картометрический метод	2.50	-
1479	435962,11	1337607,54	Картометрический метод	2.50	-
1480	435955,27	1337576,03	Картометрический метод	2.50	-
1481	435943,59	1337565,37	Картометрический метод	2.50	-
1482	436331,88	1337588,01	Картометрический метод	2.50	-
1483	436707,13	1337612,65	Картометрический метод	2.50	-
1484	436711,45	1337613,16	Картометрический метод	2.50	-
1485	436717,35	1337843,7	Картометрический метод	2.50	-
1486	436718,77	1337899,29	Картометрический метод	2.50	-
1487	436722,01	1338091	Картометрический метод	2.50	-
1488	436726,45	1338353,57	Картометрический метод	2.50	-
1489	436726,67	1338367,78	Картометрический метод	2.50	-
1490	436789,15	1338363,66	Картометрический метод	2.50	-
1491	436861,4	1338365,29	Картометрический метод	2.50	-
1492	436895,44	1338358,07	Картометрический метод	2.50	-
1493	436894,51	1338256,44	Картометрический метод	2.50	-
1494	436898,49	1338256,41	Картометрический метод	2.50	-
1495	436894,71	1337850,65	Картометрический метод	2.50	-
1496	436892,7	1337634,4	Картометрический метод	2.50	-
1497	437175,4	1337667,4	Картометрический метод	2.50	-
1498	437542,44	1337681,88	Картометрический метод	2.50	-
1338	437780,33	1337637,14	Картометрический метод	2.50	-
ЗУИ(13)					
1499	436807,09	1340118,07	Картометрический метод	2.50	-
1500	436804,42	1340137,55	Картометрический метод	2.50	-
1501	436791,82	1340212,5	Картометрический метод	2.50	-
1502	436784,29	1340257,72	Картометрический метод	2.50	-
1503	436782,16	1340271,07	Картометрический метод	2.50	-
1504	436778,19	1340270,72	Картометрический метод	2.50	-
1505	436693,43	1340264,93	Картометрический метод	2.50	-
1506	436536,79	1340155,44	Картометрический метод	2.50	-
1507	436570,5	1340145,72	Картометрический метод	2.50	-
1508	436584,79	1340140,98	Картометрический метод	2.50	-
1509	436598,49	1340135,45	Картометрический метод	2.50	-
1510	436604,25	1340132,57	Картометрический метод	2.50	-
1511	436610,54	1340129,42	Картометрический метод	2.50	-
1512	436620,44	1340128,16	Картометрический метод	2.50	-
1513	436628,03	1340126,45	Картометрический метод	2.50	-
1514	436664,34	1340118,28	Картометрический метод	2.50	-
1515	436698,92	1340113,7	Картометрический метод	2.50	-
1516	436718,49	1340110,17	Картометрический метод	2.50	-
1517	436755,33	1340105,63	Картометрический метод	2.50	-
1518	436756,47	1340105,49	Картометрический метод	2.50	-
1519	436795,6	1340101,52	Картометрический метод	2.50	-

Сведения о местоположении границ объекта					
1520	436794,88	1340111,18	Картометрический метод	2.50	-
1521	436794,38	1340114,57	Картометрический метод	2.50	-
1499	436807,09	1340118,07	Картометрический метод	2.50	-
3. Сведения о характерных точках части (частей) границы объекта					
Обозначение характерных точек части границы	Координаты, м		Метод определения координат характерной точки	Средняя квадратическая погрешность положения характерной точки (Mt), м	Описание обозначения точки на местности (при наличии)
	X	Y			
1	2	3	4	5	6
Часть № _					
-	-	-	-	-	-

»

«ГРАФИЧЕСКОЕ ОПИСАНИЕ

местоположения границ населенных пунктов, территориальных зон, особо охраняемых природных территорий, зон с особыми условиями использования территории

5.1 Зона озелененных территорий общего пользования (населенный пункт с. Дядьково)

(наименование объекта местоположение границ, которого описано (далее - объект)

Раздел 1

Сведения об объекте		
№ п/п	Характеристики объекта	Описание характеристик
1	2	3
1	Местоположение объекта	Российская Федерация, Рязанская область, р-н Рязанский, с/п Дядьковское, с Дядьково
2	Площадь объекта ± величина погрешности определения площади (Р ± Дельта Р)	3326823кв.м. ± 638кв.м.
3	Иные характеристики объекта	Номер зоны: -

Раздел 2

Сведения о местоположении границ объекта					
1. Система координат <u>МСК-62</u>					
2. Сведения о характерных точках границ объекта					
Обозначение характерных точек границ	Координаты, м		Метод определения координат характерной точки	Средняя квадратическая погрешность положения характерной точки (Mt), м	Описание обозначения точки на местности (при наличии)
	X	Y			
1	2	3	4	5	6
1	444779,74	1333942,75	Картометрический метод	2,50	-
2	444954,76	1334037,03	Картометрический метод	2,50	-
3	445221,93	1334180,96	Картометрический метод	2,50	-
4	445712,76	1334462,03	Картометрический метод	2,50	-
5	445933,88	1334610,91	Картометрический метод	2,50	-
6	446016,99	1334697,54	Картометрический метод	2,50	-
7	445989,55	1334771,17	Картометрический метод	2,50	-
8	446017,37	1334798,92	Картометрический метод	2,50	-
9	446019,88	1334796,5	Картометрический метод	2,50	-
10	446025,49	1334802,19	Картометрический метод	2,50	-
11	446066,59	1334843,9	Картометрический метод	2,50	-
12	446086,58	1334824,74	Картометрический метод	2,50	-
13	446085,92	1334824,03	Картометрический метод	2,50	-
14	446113,33	1334797,97	Картометрический метод	2,50	-
15	446113,85	1334798,49	Картометрический метод	2,50	-
16	446189,23	1334877,07	Картометрический метод	2,50	-
17	446195,61	1334889,79	Картометрический метод	2,50	-
18	446264,06	1335026,27	Картометрический метод	2,50	-
19	446327,17	1335152,1	Картометрический метод	2,50	-
20	446330,93	1335159,61	Картометрический метод	2,50	-
21	446310,24	1335168,87	Картометрический метод	2,50	-
22	446306,99	1335169,68	Картометрический метод	2,50	-
23	446304,33	1335166,83	Картометрический метод	2,50	-
24	446287,22	1335144,38	Картометрический метод	2,50	-
25	446273,44	1335121,75	Картометрический метод	2,50	-
26	446266,59	1335126,08	Картометрический метод	2,50	-
27	446213,81	1335159,46	Картометрический метод	2,50	-
28	446211,54	1335171,12	Картометрический метод	2,50	-
29	446238,91	1335227,94	Картометрический метод	2,50	-
30	446241,84	1335228,49	Картометрический метод	2,50	-
31	446273,63	1335215,78	Картометрический метод	2,50	-
32	446299,44	1335204,77	Картометрический метод	2,50	-
33	446327,99	1335192,72	Картометрический метод	2,50	-
34	446344,23	1335186,12	Картометрический метод	2,50	-
35	446345,44	1335188,53	Картометрический метод	2,50	-
36	446351,09	1335199,8	Картометрический метод	2,50	-
37	446350,49	1335200,11	Картометрический метод	2,50	-
38	446230,34	1335254,51	Картометрический метод	2,50	-
39	446136,5	1335320,41	Картометрический метод	2,50	-

Сведения о местоположении границ объекта

40	446136,49	1335320,4	Картометрический метод	2,50	-
41	446025,78	1335398,14	Картометрический метод	2,50	-
42	445942,87	1335444,94	Картометрический метод	2,50	-
43	445942,84	1335444,94	Картометрический метод	2,50	-
44	445904,45	1335466,61	Картометрический метод	2,50	-
45	445832,49	1335486,58	Картометрический метод	2,50	-
46	445830,34	1335486,78	Картометрический метод	2,50	-
47	445716,56	1335518,05	Картометрический метод	2,50	-
48	445699,02	1335521,08	Картометрический метод	2,50	-
49	445698,47	1335520,01	Картометрический метод	2,50	-
50	445564,49	1335544,22	Картометрический метод	2,50	-
51	445562,97	1335544,16	Картометрический метод	2,50	-
52	445439,95	1335535,33	Картометрический метод	2,50	-
53	445437,12	1335534,69	Картометрический метод	2,50	-
54	445330,28	1335509,21	Картометрический метод	2,50	-
55	445327,67	1335507,59	Картометрический метод	2,50	-
56	445213,49	1335466,34	Картометрический метод	2,50	-
57	445207,7	1335464,26	Картометрический метод	2,50	-
58	445177,49	1335448,58	Картометрический метод	2,50	-
59	445171,13	1335432,96	Картометрический метод	2,50	-
60	445162,19	1335421,91	Картометрический метод	2,50	-
61	445146,13	1335413,44	Картометрический метод	2,50	-
62	444616,6	1335226,75	Картометрический метод	2,50	-
63	444424,01	1335158,99	Картометрический метод	2,50	-
64	444213,49	1335089,99	Картометрический метод	2,50	-
65	444116,93	1335055,79	Картометрический метод	2,50	-
66	444132,44	1335011,16	Картометрический метод	2,50	-
67	444122,56	1335008,04	Картометрический метод	2,50	-
68	444116,17	1335006,03	Картометрический метод	2,50	-
69	444069,85	1334991,45	Картометрический метод	2,50	-
70	444046,66	1334969,2	Картометрический метод	2,50	-
71	444042,08	1334964,8	Картометрический метод	2,50	-
72	444030,02	1334953,22	Картометрический метод	2,50	-
73	444016,16	1334940,72	Картометрический метод	2,50	-
74	444014,51	1334939,24	Картометрический метод	2,50	-
75	443995,62	1334922,21	Картометрический метод	2,50	-
76	443963,1	1334871,77	Картометрический метод	2,50	-
77	443936,14	1334800,23	Картометрический метод	2,50	-
78	444131,02	1334604,15	Картометрический метод	2,50	-
79	444039,99	1334552,11	Картометрический метод	2,50	-
80	444013,09	1334579,29	Картометрический метод	2,50	-
81	444009,7	1334582,72	Картометрический метод	2,50	-
82	443821,63	1334772,74	Картометрический метод	2,50	-
83	443819,1	1334775,3	Картометрический метод	2,50	-
84	443771,78	1334823,11	Картометрический метод	2,50	-
85	443686,7	1334896,77	Картометрический метод	2,50	-
86	443743,37	1334918,23	Картометрический метод	2,50	-
87	443740,36	1334928,26	Картометрический метод	2,50	-
88	443695,64	1334911,79	Картометрический метод	2,50	-
89	443663,96	1335019,39	Картометрический метод	2,50	-
90	443659,26	1335035,35	Картометрический метод	2,50	-

Сведения о местоположении границ объекта

91	443648,63	1335071,46	Картометрический метод	2,50	-
92	443639,15	1335103,66	Картометрический метод	2,50	-
93	443444,72	1335040,12	Картометрический метод	2,50	-
94	443438,37	1335076,44	Картометрический метод	2,50	-
95	443377,6	1335096,26	Картометрический метод	2,50	-
96	443340,94	1335214,17	Картометрический метод	2,50	-
97	443300,83	1335337,56	Картометрический метод	2,50	-
98	443417,9	1335375,03	Картометрический метод	2,50	-
99	443547,38	1335415,37	Картометрический метод	2,50	-
100	443542,21	1335432,94	Картометрический метод	2,50	-
101	443598,99	1335449,37	Картометрический метод	2,50	-
102	443600,62	1335450,13	Картометрический метод	2,50	-
103	443662,3	1335470,36	Картометрический метод	2,50	-
104	443660,74	1335475,87	Картометрический метод	2,50	-
105	443575,2	1335450,68	Картометрический метод	2,50	-
106	443397,02	1335407,14	Картометрический метод	2,50	-
107	443305,25	1335379,75	Картометрический метод	2,50	-
108	443303,87	1335384,38	Картометрический метод	2,50	-
109	443272,69	1335376,76	Картометрический метод	2,50	-
110	443206,81	1335642,68	Картометрический метод	2,50	-
111	443184,04	1335734,59	Картометрический метод	2,50	-
112	443160,36	1335830,18	Картометрический метод	2,50	-
113	443286,03	1335870,92	Картометрический метод	2,50	-
114	443274,23	1335907,28	Картометрический метод	2,50	-
115	443224,3	1336061,16	Картометрический метод	2,50	-
116	443112,15	1336024,78	Картометрический метод	2,50	-
117	443074,76	1336015,52	Картометрический метод	2,50	-
118	443035,39	1336025,22	Картометрический метод	2,50	-
119	442914,92	1336409,39	Картометрический метод	2,50	-
120	442845,41	1336631,05	Картометрический метод	2,50	-
121	442985,15	1336673,16	Картометрический метод	2,50	-
122	442965,79	1336735,14	Картометрический метод	2,50	-
123	442999,64	1336745,14	Картометрический метод	2,50	-
124	443073,69	1336767,22	Картометрический метод	2,50	-
125	443101,92	1336671,74	Картометрический метод	2,50	-
126	443217,79	1336706,25	Картометрический метод	2,50	-
127	443245,83	1336612,35	Картометрический метод	2,50	-
128	443274,44	1336516,54	Картометрический метод	2,50	-
129	443389,64	1336130,82	Картометрический метод	2,50	-
130	443394,01	1336116,22	Картометрический метод	2,50	-
131	443462,94	1336138,58	Картометрический метод	2,50	-
132	443458,23	1336153,86	Картометрический метод	2,50	-
133	443436,84	1336146,76	Картометрический метод	2,50	-
134	443352,02	1336429,22	Картометрический метод	2,50	-
135	443343,31	1336434,55	Картометрический метод	2,50	-
136	443297,16	1336450,82	Картометрический метод	2,50	-
137	443229,9	1336718,57	Картометрический метод	2,50	-
138	443210,03	1336732,25	Картометрический метод	2,50	-
139	443210,02	1336732,25	Картометрический метод	2,50	-
140	443202,97	1336737,11	Картометрический метод	2,50	-
141	443142,33	1336763,17	Картометрический метод	2,50	-

Сведения о местоположении границ объекта

142	443136,04	1336785,68	Картометрический метод	2,50	-
143	443132,95	1336796,75	Картометрический метод	2,50	-
144	443097,09	1336925,19	Картометрический метод	2,50	-
145	443129,57	1336987,39	Картометрический метод	2,50	-
146	443153,91	1337045,37	Картометрический метод	2,50	-
147	443078,49	1337357,52	Картометрический метод	2,50	-
148	443076,71	1337364,73	Картометрический метод	2,50	-
149	443042,25	1337504,3	Картометрический метод	2,50	-
150	443037,06	1337525,3	Картометрический метод	2,50	-
151	442991,87	1337708,32	Картометрический метод	2,50	-
152	442989,49	1337717,97	Картометрический метод	2,50	-
153	442985,74	1337733,14	Картометрический метод	2,50	-
154	442897,8	1337909,64	Картометрический метод	2,50	-
155	442878,04	1337953,03	Картометрический метод	2,50	-
156	442877,21	1337954,87	Картометрический метод	2,50	-
157	442856,84	1337999,59	Картометрический метод	2,50	-
158	442765,32	1338181,17	Картометрический метод	2,50	-
159	442727,39	1338248,69	Картометрический метод	2,50	-
160	442686,17	1338303,42	Картометрический метод	2,50	-
161	442624,23	1338371,12	Картометрический метод	2,50	-
162	442555,81	1338427,66	Картометрический метод	2,50	-
163	442554,91	1338428,32	Картометрический метод	2,50	-
164	442558,11	1338370,46	Картометрический метод	2,50	-
165	442558,85	1338339,33	Картометрический метод	2,50	-
166	442601,15	1337877,7	Картометрический метод	2,50	-
167	442680,99	1337565,24	Картометрический метод	2,50	-
168	442713,95	1337436,28	Картометрический метод	2,50	-
169	442719,84	1337427,31	Картометрический метод	2,50	-
170	442729,19	1337426,14	Картометрический метод	2,50	-
171	442739,65	1337405,46	Картометрический метод	2,50	-
172	442734,37	1337394,97	Картометрический метод	2,50	-
173	442748,69	1337152,31	Картометрический метод	2,50	-
174	442751,02	1337150,4	Картометрический метод	2,50	-
175	442754,21	1337143,29	Картометрический метод	2,50	-
176	442768,19	1337054,33	Картометрический метод	2,50	-
177	442774,3	1337015,06	Картометрический метод	2,50	-
178	442778,81	1336986,72	Картометрический метод	2,50	-
179	442790,67	1336916,39	Картометрический метод	2,50	-
180	442799,72	1336839,14	Картометрический метод	2,50	-
181	442803,52	1336784,9	Картометрический метод	2,50	-
182	442804,7	1336711,88	Картометрический метод	2,50	-
183	442804,3	1336684,54	Картометрический метод	2,50	-
184	442803,93	1336659,81	Картометрический метод	2,50	-
185	442805,07	1336633,27	Картометрический метод	2,50	-
186	442807,74	1336551,21	Картометрический метод	2,50	-
187	442767,19	1336542,7	Картометрический метод	2,50	-
188	442741,68	1336538,73	Картометрический метод	2,50	-
189	442737,1	1336538,25	Картометрический метод	2,50	-
190	442738,88	1336530,82	Картометрический метод	2,50	-
191	442683,27	1336515,75	Картометрический метод	2,50	-
192	442659,04	1336494,81	Картометрический метод	2,50	-

Сведения о местоположении границ объекта

193	442556,85	1336465,39	Картометрический метод	2,50	-
194	442494,24	1336506,61	Картометрический метод	2,50	-
195	442492,48	1336506,51	Картометрический метод	2,50	-
196	442492,44	1336507,26	Картометрический метод	2,50	-
197	442483,48	1336543,85	Картометрический метод	2,50	-
198	442467,74	1336539,59	Картометрический метод	2,50	-
199	442467,51	1336539,52	Картометрический метод	2,50	-
200	442474,67	1336507,92	Картометрический метод	2,50	-
201	442557,65	1336463,18	Картометрический метод	2,50	-
202	442585,77	1336424,64	Картометрический метод	2,50	-
203	442410,2	1336348,06	Картометрический метод	2,50	-
204	442410,27	1336347,81	Картометрический метод	2,50	-
205	442587,24	1336411,5	Картометрический метод	2,50	-
206	442622,71	1336286,47	Картометрический метод	2,50	-
207	442645,86	1336204,87	Картометрический метод	2,50	-
208	442658,67	1336159,72	Картометрический метод	2,50	-
209	442728,26	1335923,42	Картометрический метод	2,50	-
210	442551,55	1335868,23	Картометрический метод	2,50	-
211	442541,4	1335865,28	Картометрический метод	2,50	-
212	442544,21	1335854,96	Картометрический метод	2,50	-
213	442545	1335852,35	Картометрический метод	2,50	-
214	442552,28	1335827,19	Картометрический метод	2,50	-
215	442554,79	1335818,52	Картометрический метод	2,50	-
216	442556,02	1335814,26	Картометрический метод	2,50	-
217	442673,97	1335849,69	Картометрический метод	2,50	-
218	442746,39	1335871,45	Картометрический метод	2,50	-
219	442794,85	1335710,49	Картометрический метод	2,50	-
220	442849,68	1335528,37	Картометрический метод	2,50	-
221	442776,75	1335506,41	Картометрический метод	2,50	-
222	442661,62	1335471,75	Картометрический метод	2,50	-
223	442663,37	1335465,94	Картометрический метод	2,50	-
224	443111,2	1335604,52	Картометрический метод	2,50	-
225	443148,4	1335481,64	Картометрический метод	2,50	-
226	443182,85	1335367,88	Картометрический метод	2,50	-
227	443197,31	1335320,11	Картометрический метод	2,50	-
228	443217,68	1335252,79	Картометрический метод	2,50	-
229	443237,38	1335260,94	Картометрический метод	2,50	-
230	443266,81	1335157,3	Картометрический метод	2,50	-
231	443272,26	1335157,68	Картометрический метод	2,50	-
232	443286,19	1335060,17	Картометрический метод	2,50	-
233	443294,88	1335049,1	Картометрический метод	2,50	-
234	443302,92	1335004,45	Картометрический метод	2,50	-
235	443296,42	1335000,82	Картометрический метод	2,50	-
236	443286,2	1334998,43	Картометрический метод	2,50	-
237	443478,67	1334891,92	Картометрический метод	2,50	-
238	443844,82	1334514,58	Картометрический метод	2,50	-
239	444283,61	1334066,55	Картометрический метод	2,50	-
240	444521,54	1333921,36	Картометрический метод	2,50	-
1	444779,74	1333942,75	Картометрический метод	2,50	-
241	443110,48	1335606,89	Картометрический метод	2,50	-

Сведения о местоположении границ объекта					
242	443056,14	1335786,39	Картометрический метод	2,50	-
243	443039,41	1335841,65	Картометрический метод	2,50	-
244	443022,08	1335898,89	Картометрический метод	2,50	-
245	443018,49	1335910,75	Картометрический метод	2,50	-
246	443006,65	1335949,86	Картометрический метод	2,50	-
247	442922,76	1335924,56	Картометрический метод	2,50	-
248	442909,35	1335920,56	Картометрический метод	2,50	-
249	442779,88	1335881,62	Картометрический метод	2,50	-
250	442817,25	1335757,5	Картометрический метод	2,50	-
251	442828,48	1335720,26	Картометрический метод	2,50	-
252	442836,17	1335694,72	Картометрический метод	2,50	-
253	442883,2	1335538,46	Картометрический метод	2,50	-
241	443110,48	1335606,89	Картометрический метод	2,50	-
254	442989,3	1336008,37	Картометрический метод	2,50	-
255	442978,24	1336049,84	Картометрический метод	2,50	-
256	442953,34	1336143,19	Картометрический метод	2,50	-
257	442928,81	1336235,2	Картометрический метод	2,50	-
258	442915,45	1336285,29	Картометрический метод	2,50	-
259	442868,68	1336460,71	Картометрический метод	2,50	-
260	442856,28	1336507,2	Картометрический метод	2,50	-
261	442723,24	1336462,68	Картометрический метод	2,50	-
262	442708,85	1336457,87	Картометрический метод	2,50	-
263	442613,65	1336426,01	Картометрический метод	2,50	-
264	442631,32	1336367,14	Картометрический метод	2,50	-
265	442642,58	1336329,64	Картометрический метод	2,50	-
266	442662,5	1336263,28	Картометрический метод	2,50	-
267	442700,18	1336137,8	Картометрический метод	2,50	-
268	442716,89	1336082,15	Картометрический метод	2,50	-
269	442734,74	1336022,68	Картометрический метод	2,50	-
270	442745,05	1335988,36	Картометрический метод	2,50	-
271	442761,31	1335934,18	Картометрический метод	2,50	-
272	442856,26	1335965,07	Картометрический метод	2,50	-
273	442989,17	1336008,33	Картометрический метод	2,50	-
254	442989,3	1336008,37	Картометрический метод	2,50	-
3. Сведения о характерных точках части (частей) границы объекта					
Обозначение характерных точек части границы	Координаты, м		Метод определения координат характерной точки	Средняя квадратическая погрешность положения характерной точки (Mt), м	Описание обозначения точки на местности (при наличии)
	X	Y			
1	2	3	4	5	6
Часть № -					
-	-	-	-	-	-

«ГРАФИЧЕСКОЕ ОПИСАНИЕ
местоположения границ населенных пунктов, территориальных зон, особо
охраняемых природных территорий, зон с особыми условиями использования
территории

5 Зоны рекреационного назначения (населенный пункт с. Дядьково)
(наименование объекта местоположение границ, которого описано (далее - объект)

Раздел 1

Сведения об объекте		
№ п/п	Характеристики объекта	Описание характеристик
1	2	3
1	Местоположение объекта	Российская Федерация, Рязанская область, р-н Рязанский, с/п Дядьковское, с Дядьково
2	Площадь объекта ± величина погрешности определения площади (Р ± Дельта Р)	72550кв.м. ± 94кв.м.
3	Иные характеристики объекта	Номер зоны:

Раздел 2

Сведения о местоположении границ объекта					
1. Система координат <u>МСК-62</u>					
2. Сведения о характерных точках границ объекта					
Обозначение характерных точек границ	Координаты, м		Метод определения координат характерной точки	Средняя квадратическая погрешность положения характерной точки (Mt), м	Описание обозначения точки на местности (при наличии)
	X	Y			
1	2	3	4	5	6
1	443695,64	1334911,79	Картометрический метод	2,50	-
2	443740,36	1334928,26	Картометрический метод	2,50	-
3	443760,98	1334935,85	Картометрический метод	2,50	-
4	443763,14	1334936,15	Картометрический метод	2,50	-
5	443817,51	1334955,34	Картометрический метод	2,50	-
6	443747,33	1335209,61	Картометрический метод	2,50	-
7	443676,59	1335475,05	Картометрический метод	2,50	-
8	443662,3	1335470,36	Картометрический метод	2,50	-
9	443600,62	1335450,13	Картометрический метод	2,50	-
10	443598,99	1335449,37	Картометрический метод	2,50	-
11	443542,21	1335432,94	Картометрический метод	2,50	-
12	443547,38	1335415,37	Картометрический метод	2,50	-
13	443639,15	1335103,66	Картометрический метод	2,50	-
14	443648,63	1335071,46	Картометрический метод	2,50	-
15	443659,26	1335035,35	Картометрический метод	2,50	-
16	443663,96	1335019,39	Картометрический метод	2,50	-
1	443695,64	1334911,79	Картометрический метод	2,50	-
3. Сведения о характерных точках части (частей) границы объекта					
Обозначение характерных точек части границы	Координаты, м		Метод определения координат характерной точки	Средняя квадратическая погрешность положения характерной точки (Mt), м	Описание обозначения точки на местности (при наличии)
	X	Y			
1	2	3	4	5	6
Часть № -					
-	-	-	-	-	-

»

ГРАФИЧЕСКОЕ ОПИСАНИЕ
местоположения границ населенных пунктов, территориальных зон, особо
охраняемых природных территорий, зон с особыми условиями использования
территории

2.1 Многофункциональная общественно-деловая зона (населенный пункт с. Дядьково)
(наименование объекта местоположение границ, которого описано (далее - объект)

Раздел 1

Сведения об объекте		
№ п/п	Характеристики объекта	Описание характеристик
1	2	3
1	Местоположение объекта	Российская Федерация, Рязанская область, р-н Рязанский, с/п Дядьковское, с. Дядьково
2	Площадь объекта ± величина погрешности определения площади (Р ± Дельта Р)	313808кв.м. ± 310кв.м.
3	Иные характеристики объекта	Номер зоны:

Раздел 3

Сведения о местоположении измененных (уточненных) границ объекта							
1. Система координат <u>МСК-62</u>							
2. Сведения о характерных точках границ объекта							
Обозначение характерных точек границ	Существующие координаты, м		Измененные (уточненные) координаты, м		Метод определения координат характерной точки	Средняя квадратическая погрешность положения характерной точки (Mt), м	Описание обозначения точки на местности (принадлежности)
	X	Y	X	Y			
1	2	3	4	5	6	7	8
62:15-7.300(1)							
1	-	-	443936,14	1334800,23	Картометрический метод	2,50	-
2	-	-	444131,02	1334604,15	Картометрический метод	2,50	-
3	-	-	444039,99	1334552,11	Картометрический метод	2,50	-
4	-	-	444013,09	1334579,29	Картометрический метод	2,50	-
5	-	-	444009,7	1334582,72	Картометрический метод	2,50	-
6	-	-	443821,63	1334772,74	Картометрический метод	2,50	-
7	-	-	443819,1	1334775,3	Картометрический метод	2,50	-
8	-	-	443771,78	1334823,11	Картометрический метод	2,50	-
9	-	-	443686,7	1334896,77	Картометрический метод	2,50	-
10	-	-	443743,37	1334918,23	Картометрический метод	2,50	-
11	-	-	443763,43	1334925,34	Картометрический метод	2,50	-
12	-	-	443765,55	1334926,24	Картометрический метод	2,50	-
13	-	-	443794,97	1334937,29	Картометрический метод	2,50	-
14	-	-	443933,48	1334801,38	Картометрический метод	2,50	-
15	-	-	443936,13	1334793,73	Картометрический метод	2,50	-
1	-	-	443936,14	1334800,23	Картометрический метод	2,50	-
62:15-7.300(2)							
16	443302,92	1335004,45	443302,92	1335004,45	Картометрический метод	2,50	-
17	443294,88	1335049,1	443294,88	1335049,1	Картометрический метод	2,50	-
18	443286,19	1335060,17	443286,19	1335060,17	Картометрический метод	2,50	-
19	443272,26	1335157,68	443272,26	1335157,68	Картометрический метод	2,50	-
20	443266,81	1335157,3	443266,81	1335157,3	Картометрический метод	2,50	-

Сведения о местоположении измененных (уточненных) границ объекта

21	443237,38	1335260,94	443237,38	1335260,94	Картометрический метод	2,50	-
22	443217,68	1335252,79	443217,68	1335252,79	Картометрический метод	2,50	-
23	443197,31	1335320,11	443197,31	1335320,11	Картометрический метод	2,50	-
24	443182,85	1335367,88	443182,85	1335367,88	Картометрический метод	2,50	-
25	443148,4	1335481,64	443148,4	1335481,64	Картометрический метод	2,50	-
26	443111,2	1335604,52	443111,2	1335604,52	Картометрический метод	2,50	-
27	442663,37	1335465,94	442663,37	1335465,94	Картометрический метод	2,50	-
28	442657,31	1335464,07	442657,31	1335464,07	Картометрический метод	2,50	-
29	442675,09	1335402,61	442675,09	1335402,61	Картометрический метод	2,50	-
30	442692,87	1335341,14	442692,87	1335341,14	Картометрический метод	2,50	-
31	442757,84	1335361,18	442757,84	1335361,18	Картометрический метод	2,50	-
32	442783,12	1335273,79	442783,12	1335273,79	Картометрический метод	2,50	-
33	442718,15	1335253,74	442718,15	1335253,74	Картометрический метод	2,50	-
34	442761,06	1335105,39	442761,06	1335105,39	Картометрический метод	2,50	-
35	442760,71	1335105,3	442760,71	1335105,3	Картометрический метод	2,50	-
36	442795,93	1334988,8	442795,93	1334988,8	Картометрический метод	2,50	-
37	442973,39	1335028,72	442973,39	1335028,72	Картометрический метод	2,50	-
38	443126,57	1335016,99	443126,57	1335016,99	Картометрический метод	2,50	-
39	443286,2	1334998,43	443286,2	1334998,43	Картометрический метод	2,50	-
40	443296,42	1335000,82	443296,42	1335000,82	Картометрический метод	2,50	-
16	443302,92	1335004,45	443302,92	1335004,45	Картометрический метод	2,50	-
62:15-7.300(3)							
41	442290,91	1337464,22	442290,91	1337464,22	Картометрический метод	2,50	-
42	442295,12	1337496,04	442295,12	1337496,04	Картометрический метод	2,50	-
43	442272,71	1337499,59	442272,71	1337499,59	Картометрический метод	2,50	-
44	442259,22	1337501,72	442259,22	1337501,72	Картометрический метод	2,50	-
45	442256,89	1337500,99	442256,89	1337500,99	Картометрический метод	2,50	-
46	442254,98	1337499,09	442254,98	1337499,09	Картометрический метод	2,50	-
47	442251,53	1337471,85	442251,53	1337471,85	Картометрический метод	2,50	-
41	442290,91	1337464,22	442290,91	1337464,22	Картометрический метод	2,50	-

Сведения о местоположении измененных (уточненных) границ объекта							
62:15-7.300(4)							
48	442246,49	1338087,03	442246,49	1338087,03	Картометрический метод	2,50	-
49	442246,05	1338095,46	442246,05	1338095,46	Картометрический метод	2,50	-
50	442234,21	1338094,78	442234,21	1338094,78	Картометрический метод	2,50	-
51	442234,7	1338086,35	442234,7	1338086,35	Картометрический метод	2,50	-
48	442246,49	1338087,03	442246,49	1338087,03	Картометрический метод	2,50	-
62:15-7.300(5)							
52	441536,17	1339002,55	441536,17	1339002,55	Картометрический метод	2,50	-
53	441538,33	1339009,21	441538,33	1339009,21	Картометрический метод	2,50	-
54	441524,54	1339013,68	441524,54	1339013,68	Картометрический метод	2,50	-
55	441522,38	1339007,03	441522,38	1339007,03	Картометрический метод	2,50	-
52	441536,17	1339002,55	441536,17	1339002,55	Картометрический метод	2,50	-
62:15-7.300(6)							
56	441334,2	1339007,04	441334,2	1339007,04	Картометрический метод	2,50	-
57	441343,78	1339041,31	441343,78	1339041,31	Картометрический метод	2,50	-
58	441276,46	1339061,56	441276,46	1339061,56	Картометрический метод	2,50	-
59	441266,88	1339027,32	441266,88	1339027,32	Картометрический метод	2,50	-
56	441334,2	1339007,04	441334,2	1339007,04	Картометрический метод	2,50	-
62:15-7.300(7)							
60	441122,99	1339113,01	441122,99	1339113,01	Картометрический метод	2,50	-
61	441116,28	1339115,38	441116,28	1339115,38	Картометрический метод	2,50	-
62	441083,94	1339135,18	441083,94	1339135,18	Картометрический метод	2,50	-
63	441052,12	1339097,97	441052,12	1339097,97	Картометрический метод	2,50	-
64	441085,1	1339061,07	441085,1	1339061,07	Картометрический метод	2,50	-
60	441122,99	1339113,01	441122,99	1339113,01	Картометрический метод	2,50	-
3. Сведения о характерных точках части (частей) границы объекта							
Часть № -							
Обозначение характерных точек границ	Существующие координаты, м		Измененные (уточненные) координаты, м		Метод определения координат характерной точки	Средняя квадратическая погрешность положения характерной точки (Mt), м	Описание обозначения точки на местности (примечания)
	X	Y	X	Y			
1	2	3	4	5	6	7	8
-	-	-	-	-	-	-	-